

**DATE DESPRE IMOBILUL NR. 655**

Oficiul de Cadastru și Publicitate Imobiliară CALARASI
Biroul de Cadastru și Publicitate Imobiliară Calarasi

A. Partea I. Descrierea imobilului

TEREN Extravilan

Adresa: Jud. Calarasi, tarla 8 parcela 1, Lot 1

Nr. Crt	Nr cadastral Nr. topografic	Suprafața* (mp)	Observații / Referințe
A1	26875	10.000	Sector cadastral:8 Teren neimprejmuit;

B. Partea II. Proprietari și acte

Inscrieri privitoare la dreptul de proprietate și alte drepturi reale		Referințe
66402 / 23/12/2013		
Act Notarial nr. 2915, din 20/12/2013 emis de NP MITACHE IULIANA ADRIANA;		
B1	Se infiinteaza cartea funciara 26875 a imobilului cu numarul cadastral 26875/Calarasi, rezultat din dezmembrarea imobilului cu numarul cadastral 26846 inscris in cartea funciara 26846;	A1
35289 / 18/06/2015		
Act Notarial nr. 1095, din 16/06/2015 emis de NP MITACHE IULIANA ADRIANA;		
B4	Intabulare, drept de PROPRIETATE, dobandit prin Conventie, cota actuala 1/1 1) SC ELION AGRO SRL, CIF:17991595	A1

C. Partea III. SARCINI .

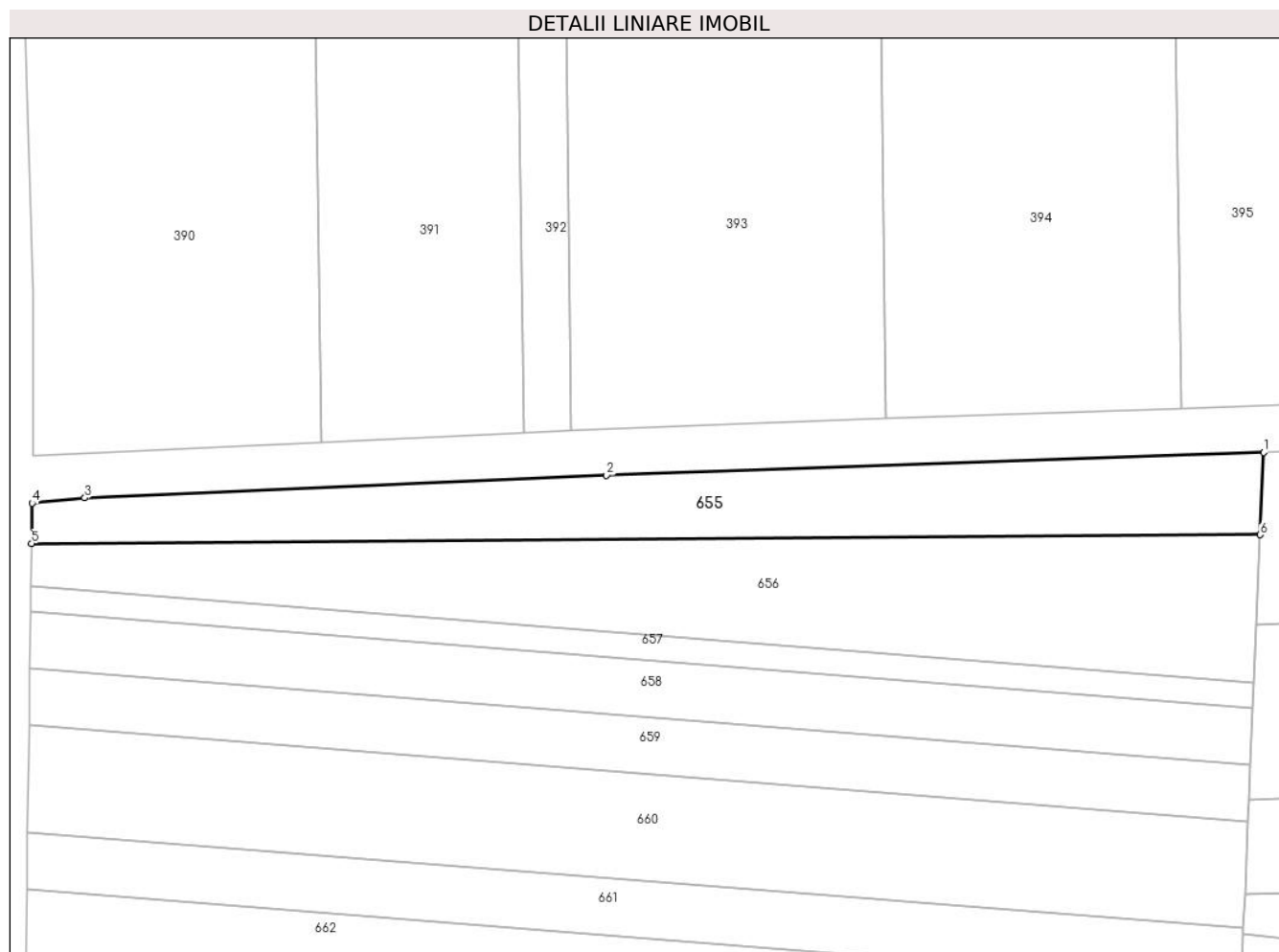
Inscrieri privind dezmembramintele dreptului de proprietate, drepturi reale de garanție și sarcini	Referințe
NU SUNT	

Anexa Nr. 1 La Partea I

Teren

Nr cadastral	Suprafața (mp)*	Observații / Referințe
26875	10.000	

* Suprafața este determinată în planul de proiecție Stereo 70.



Date referitoare la teren

Crt	Categorie folosință	Intra vilan	Suprafața (mp)	Tarla	Parcelă	Nr. topo	Observații / Referințe
1	arabil	NU	10.000	8	1, Lot 1	-	

Lungime Segmente

1) Valorile lungimilor segmentelor sunt obținute din proiecție în plan.

Punct început	X / Y	Punct sfârșit	X / Y	Lungime segment (** (m)
1	686.210,164 311.763,788	2	685.975,873 311.755,687	234.431
2	685.975,873 311.755,687	3	685.789,906 311.747,641	186.141
3	685.789,906 311.747,641	4	685.771,135 311.745,75	18.866
4	685.771,135 311.745,75	5	685.770,935 311.731,362	14.389
5	685.770,935 311.731,362	6	686.208,915 311.734,515	437.991

Punct început	X / Y	Punct sfârșit	X / Y	Lungime segment (** (m)
6	686.208,915 311.734,515	1	686.210,164 311.763,788	29.3

** Lungimile segmentelor sunt determinate în planul de proiecție Stereo 70 și sunt rotunjite la 1 milimetru.

*** Distanța dintre puncte este formată din segmente cumulate ce sunt mai mici decât valoarea 1 milimetru.

**DATE DESPRE IMOBILUL NR. 656**

Oficiul de Cadastru și Publicitate Imobiliară CALARASI
Biroul de Cadastru și Publicitate Imobiliară Calarasi

A. Partea I. Descrierea imobilului

TEREN Extravilan

Adresa: Jud. Calarasi, tarla 8 parcela 1, Lot 2

Nr. Crt	Nr cadastral Nr. topografic	Suprafața* (mp)	Observații / Referințe
A1	26876	14.800	Sector cadastral:8 Teren neimprejmuit;

B. Partea II. Proprietari și acte

Inscrieri privitoare la dreptul de proprietate și alte drepturi reale		Referințe
66402 / 23/12/2013		
Act Notarial nr. 2915, din 20/12/2013 emis de NP MITACHE IULIANA ADRIANA;		
B1	Se infiinteaza cartea funciara 26876 a imobilului cu numarul cadastral 26876/Calarasi, rezultat din dezmembrarea imobilului cu numarul cadastral 26846 inscris in cartea funciara 26846;	A1
66404 / 23/12/2013		
Act Notarial nr. 2916, din 20/12/2013 emis de NP MITACHE IULIANA ADRIANA;		
B4	Intabulare, drept de PROPRIETATE, dobandit prin Conventie, cota actuala 1/1 1) SC ELION AGRO SRL, CIF:17991595	A1

C. Partea III. SARCINI .

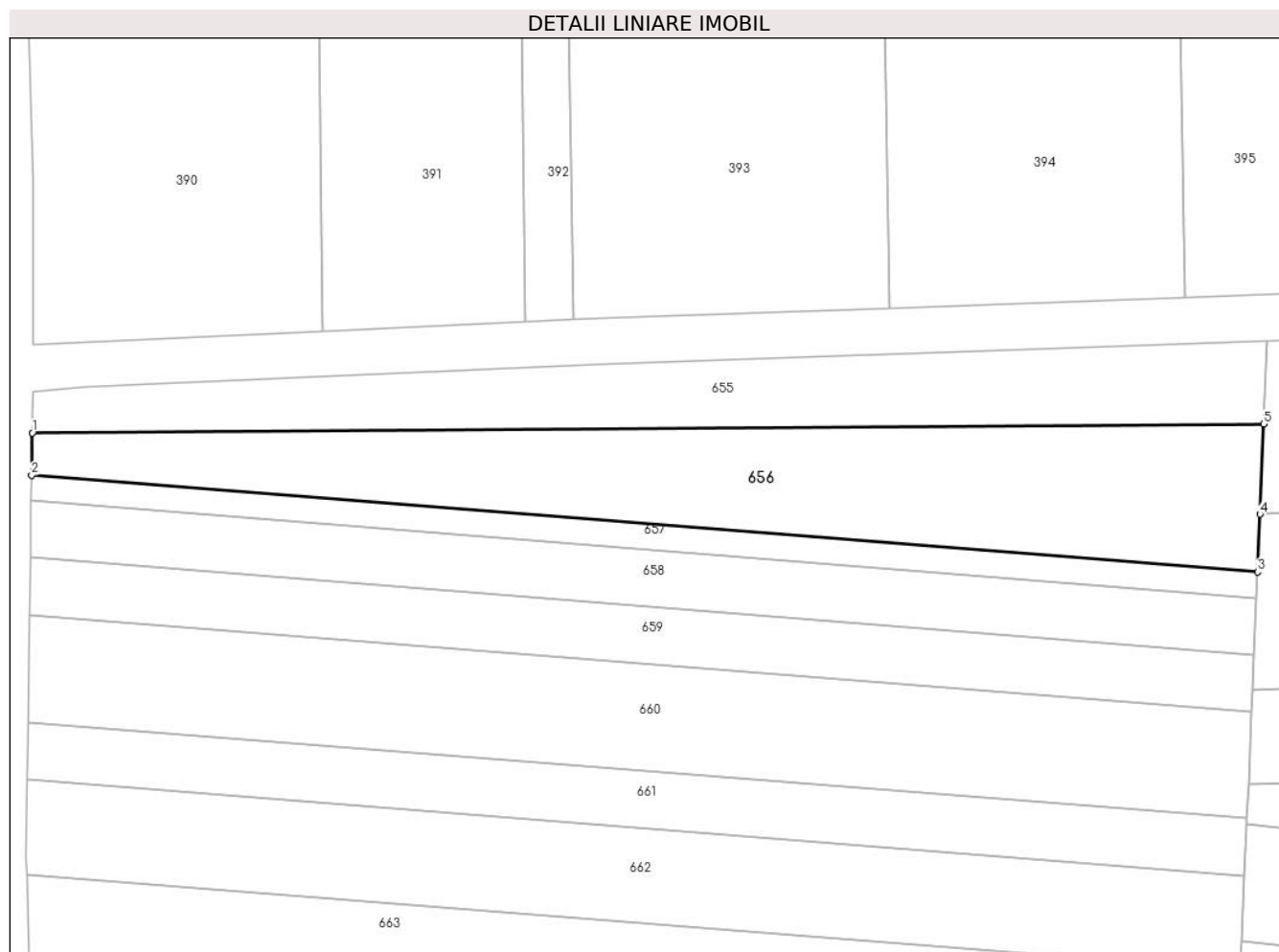
Inscrieri privind dezmembramintele dreptului de proprietate, drepturi reale de garanție și sarcini	Referințe
NU SUNT	

Anexa Nr. 1 La Partea I

Teren

Nr cadastral	Suprafața (mp)*	Observații / Referințe
26876	14.800	

* Suprafața este determinată în planul de proiecție Stereo 70.



Date referitoare la teren

Crt	Categorie folosință	Intra vilan	Suprafața (mp)	Tarla	Parcelă	Nr. topo	Observații / Referințe
1	arabil	NU	14.800	8	1, Lot 2	-	

Lungime Segmente

1) Valorile lungimilor segmentelor sunt obținute din proiecție în plan.

Punct început	X / Y	Punct sfârșit	X / Y	Lungime segment (** (m)
1	685.770,935 311.731,362	2	685.770,727 311.716,335	15.028
2	685.770,727 311.716,335	3	686.206,67 311.681,89	437.302
3	686.206,67 311.681,89	4	686.207,546 311.702,418	20.547
4	686.207,546 311.702,418	5	686.208,915 311.734,515	32.126
5	686.208,915 311.734,515	1	685.770,935 311.731,362	437.991

**** Lungimile segmentelor sunt determinate în planul de proiecție Stereo 70 și sunt rotunjite la 1 milimetru.**

***** Distanța dintre puncte este formată din segmente cumulate ce sunt mai mici decât valoarea 1 milimetru.**

**DATE DESPRE IMOBILUL NR. 657**

Oficiul de Cadastru și Publicitate Imobiliară CALARASI
Biroul de Cadastru și Publicitate Imobiliară Calarasi

A. Partea I. Descrierea imobilului

TEREN Extravilan

Adresa: Jud. Calarasi, tarla 8 parcela 2

Nr. Crt	Nr cadastral Nr. topografic	Suprafața* (mp)	Observații / Referințe
A1	27363	4.000	Sector cadastral:8 Teren neimprejmuit;

B. Partea II. Proprietari și acte

Inscrieri privitoare la dreptul de proprietate și alte drepturi reale		Referințe
7223 / 11/02/2014		
Act Notarial nr. 233, din 10/02/2014 emis de NP MITACHE IULIANA ADRIANA;		
B2	Intabulare, drept de PROPRIETATE, dobandit prin Conventie, cota actuala 4/8 1) CIULINARU ELENA	A1
4178 / 26/01/2015		
Act Notarial nr. 307, din 12/12/2014 emis de NP MITACHE IULIANA ADRIANA;		
B3	Intabulare, drept de PROPRIETATE, dobandit prin Succesiune, cota actuala 1/8 1) CIULINARU ELENA	A1
B4	Intabulare, drept de PROPRIETATE, dobandit prin Succesiune, cota actuala 3/8 1) JILAVEANU CIULINARU DENISA CARMEN	A1

C. Partea III. SARCINI .

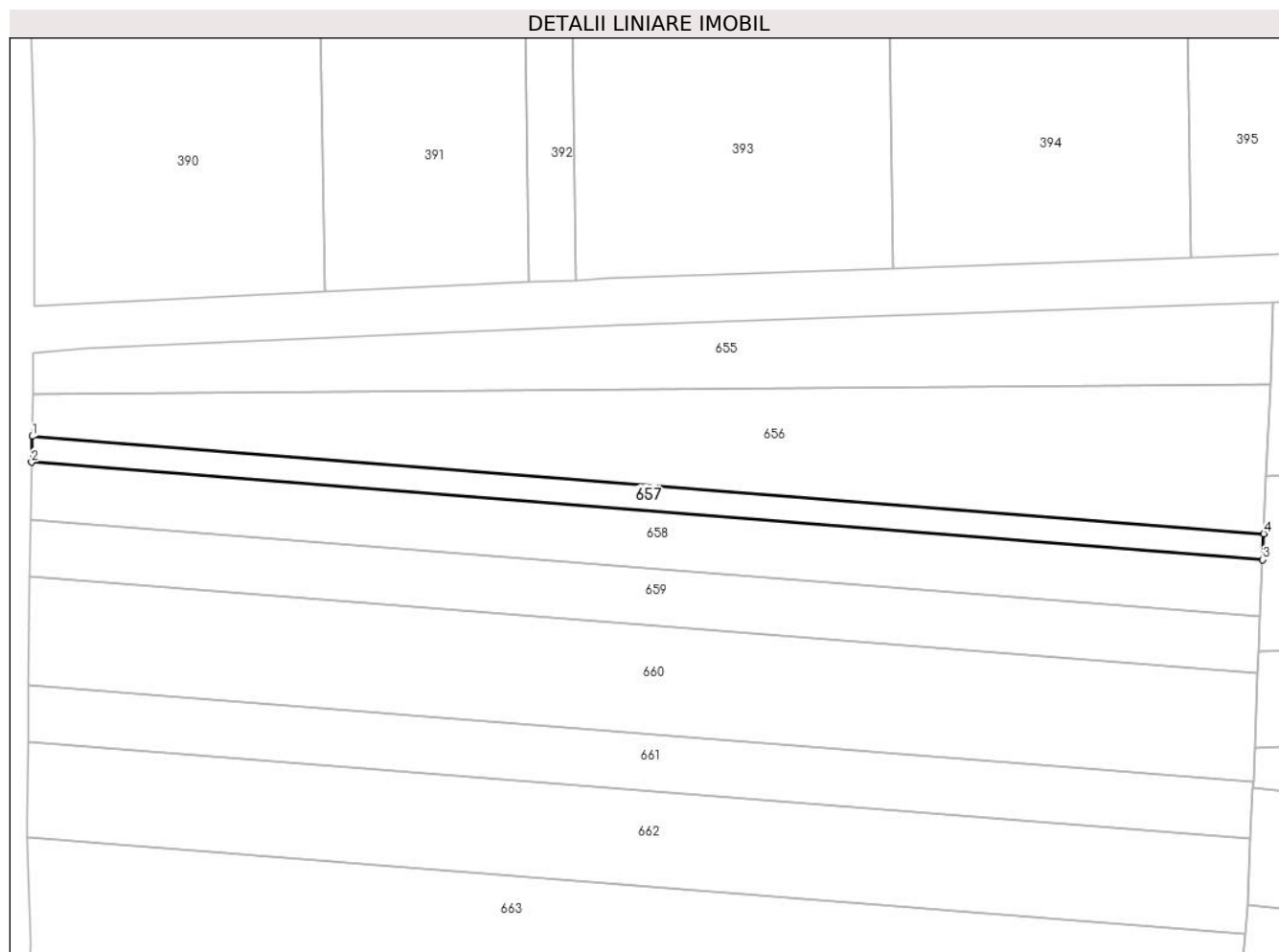
Inscrieri privind dezmembramintele dreptului de proprietate, drepturi reale de garanție și sarcini	Referințe
NU SUNT	

Anexa Nr. 1 La Partea I

Teren

Nr cadastral	Suprafața (mp)*	Observații / Referințe
27363	4.000	

* Suprafața este determinată în planul de proiecție Stereo 70.



Date referitoare la teren

Crt	Categorie folosință	Intra vilan	Suprafața (mp)	Tarla	Parcelă	Nr. topo	Observații / Referințe
1	arabil	NU	4.000	8	2	-	

Lungime Segmente

1) Valorile lungimilor segmentelor sunt obținute din proiecție în plan.

Punct început	X / Y	Punct sfârșit	X / Y	Lungime segment (** (m)
1	685.770,727 311.716,335	2	685.770,599 311.707,167	9.169
2	685.770,599 311.707,167	3	686.206,279 311.672,743	437.038
3	686.206,279 311.672,743	4	686.206,67 311.681,89	9.155
4	686.206,67 311.681,89	1	685.770,727 311.716,335	437.302

** Lungimile segmentelor sunt determinate în planul de proiecție Stereo 70 și sunt rotunjite la 1 milimetru.

***** Distanţa dintre puncte este formată din segmente cumulate ce sunt mai mici decât valoarea 1 milimetru.**

**DATE DESPRE IMOBILUL NR. 658**

Oficiul de Cadastru și Publicitate Imobiliară CALARASI
Biroul de Cadastru și Publicitate Imobiliară Calarasi

A. Partea I. Descrierea imobilului

TEREN Extravilan

Adresa: Jud. Calarasi, tarla 8 parcela 3

Nr. Crt	Nr cadastral Nr. topografic	Suprafața* (mp)	Observații / Referințe
A1		8.800	Sector cadastral:8 Teren neimprejmuit; DIFERENTA DE SUPRAFATA SE GASESTE LA IMOBILELE CU ID 659 SI ID 660

B. Partea II. Proprietari și acte

Inscrieri privitoare la dreptul de proprietate și alte drepturi reale		Referințe
/		
Act Administrativ nr. 997, din 12/02/1997 emis de CJSDPAT CALARASI;		
B1	Intabulare, drept de PROPRIETATE, dobandit prin Reconstituire, cota actuala 1/1 1) VASILACHE MARIA, Lipsă CNP proprietar	A1

C. Partea III. SARCINI .

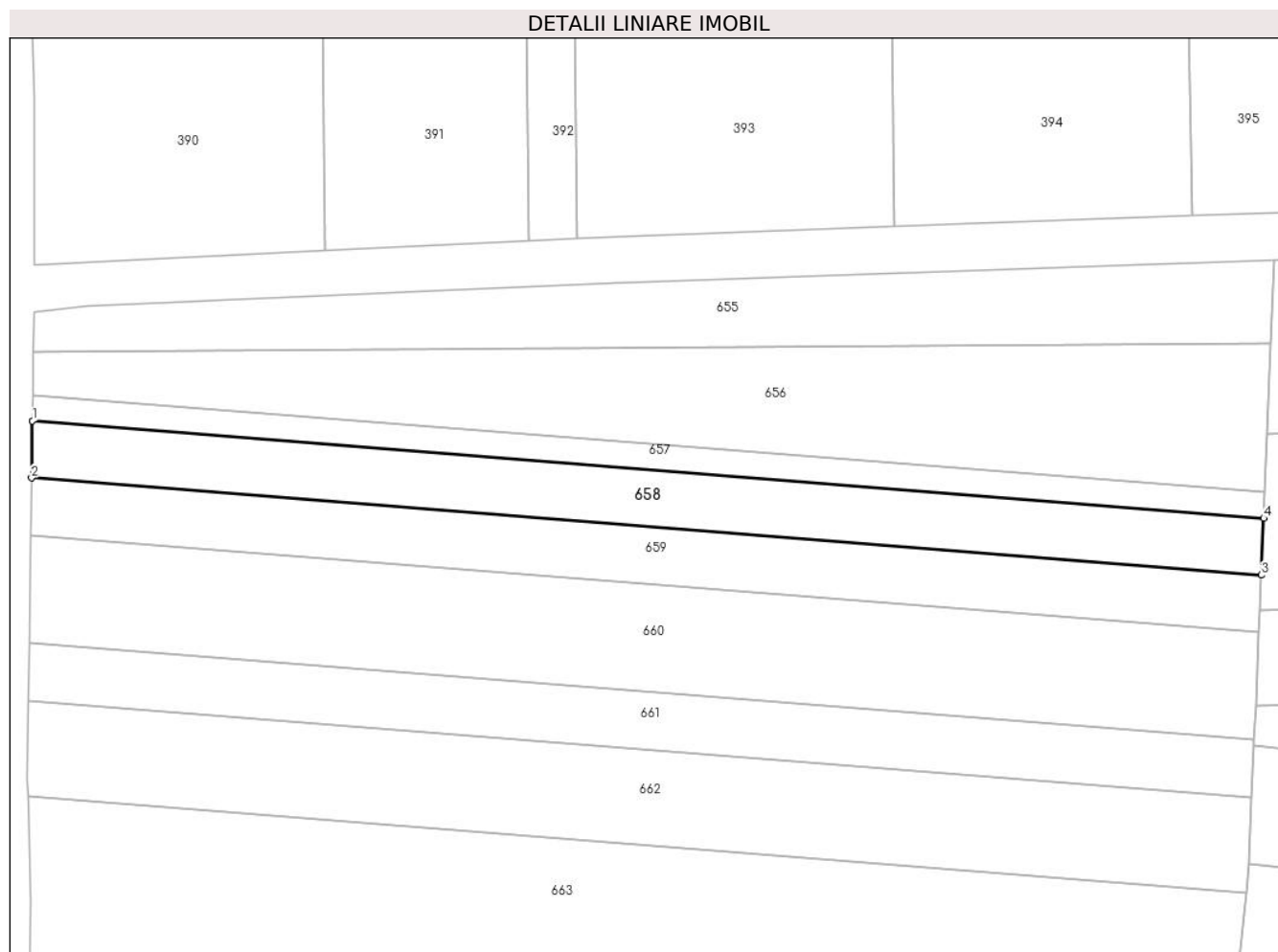
Inscrieri privind dezmembramintele dreptului de proprietate, drepturi reale de garanție și sarcini	Referințe
NU SUNT	

Anexa Nr. 1 La Partea I

Teren

Nr cadastral	Suprafața (mp)*	Observații / Referințe
	8.800	DIFERENȚA DE SUPRAFAȚA SE GASEȘTE LA IMOBILELE CU ID 659 ȘI ID 660

* Suprafața este determinată în planul de proiecție Stereo 70.



Date referitoare la teren

Crt	Categorie folosință	Intravilan	Suprafața (mp)	Tarla	Parcelă	Nr. topo	Observații / Referințe
1	arabil	NU	8.800	8	3	-	

Lungime Segmente

1) Valorile lungimilor segmentelor sunt obținute din proiecție în plan.

Punct început	X / Y	Punct sfârșit	X / Y	Lungime segment (** (m)
1	685.770,599 311.707,167	2	685.770,319 311.686,977	20.192
2	685.770,319 311.686,977	3	686.205,42 311.652,599	436.457
3	686.205,42 311.652,599	4	686.206,279 311.672,743	20.162
4	686.206,279 311.672,743	1	685.770,599 311.707,167	437.038

** Lungimile segmentelor sunt determinate în planul de proiecție Stereo 70 și sunt rotunjite la 1 milimetru.

***** Distanţa dintre puncte este formată din segmente cumulate ce sunt mai mici decât valoarea 1 milimetru.**

**DATE DESPRE IMOBILUL NR. 659**

Oficiul de Cadastru și Publicitate Imobiliară CALARASI
Biroul de Cadastru și Publicitate Imobiliară Calarasi

A. Partea I. Descrierea imobilului

TEREN Extravilan

Adresa: Jud. Calarasi, tarla 8 parcela 3

Nr. Crt	Nr cadastral Nr. topografic	Suprafața* (mp)	Observații / Referințe
A1	27789	8.800	Sector cadastral:8 Teren neimprejmuit;

B. Partea II. Proprietari și acte

Inscrieri privitoare la dreptul de proprietate și alte drepturi reale		Referințe
42965 / 06/08/2014		
Act Notarial nr. 1709, din 01/08/2014 emis de NP MITACHE IULIANA ADRIANA;		
B2	Intabulare, drept de PROPRIETATE, dobandit prin Conventie, cota actuala 1/2 1) CIULINARU ELENA	A1
29214 / 23/05/2023		
Act Notarial nr. 94, din 17/05/2023 emis de Mitache Iuliana Adriana;		
B3	Intabulare, drept de PROPRIETATE, dobandit prin Succesiune, cota actuala 1/8 1) CIULINARU ELENA	A1
B4	Intabulare, drept de PROPRIETATE, dobandit prin Succesiune, cota actuala 3/8 1) CIULINARU DENISA CARMEN	A1

C. Partea III. SARCINI .

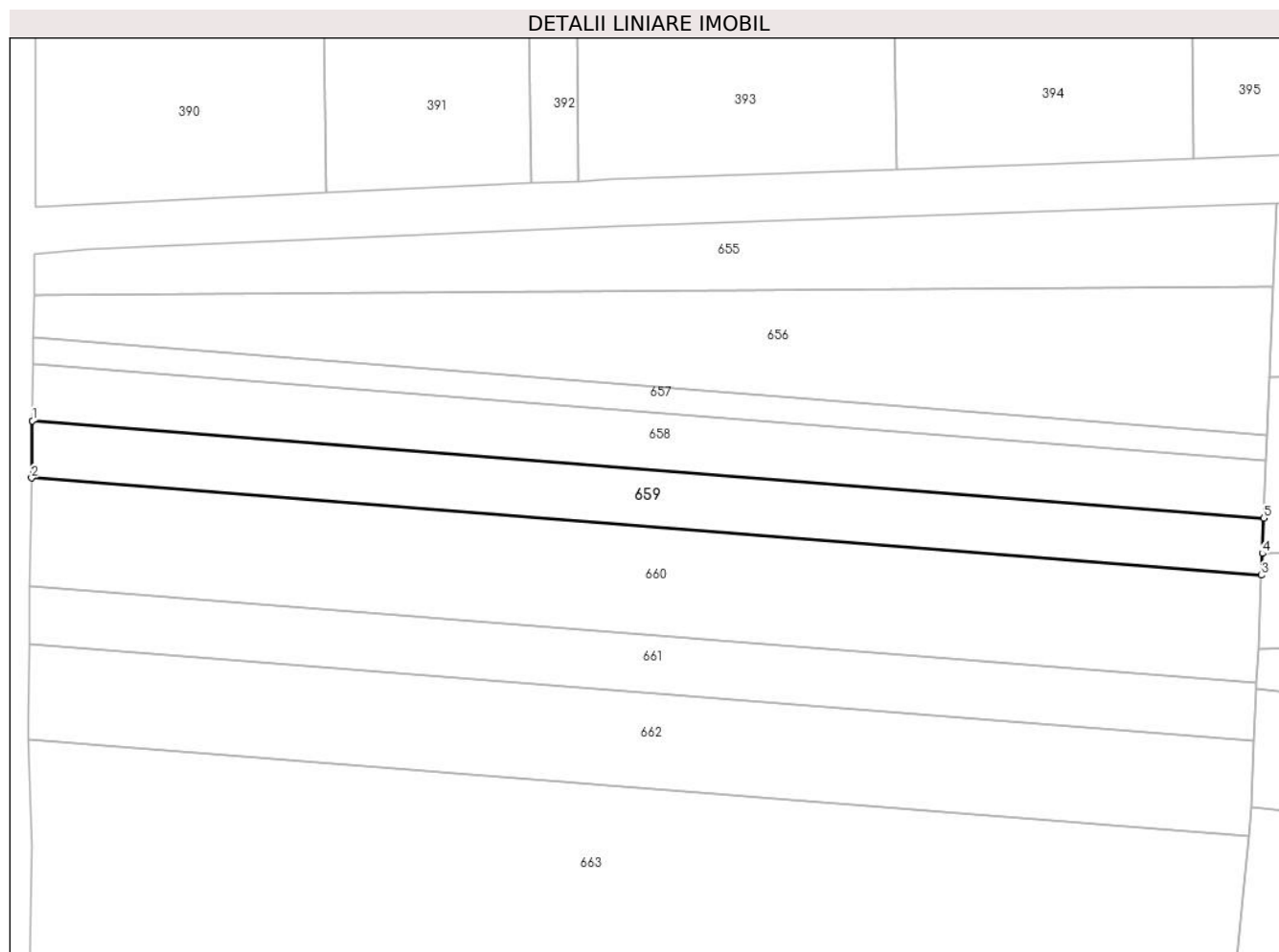
Inscrieri privind dezmembramintele dreptului de proprietate, drepturi reale de garanție și sarcini	Referințe
NU SUNT	

Anexa Nr. 1 La Partea I

Teren

Nr cadastral	Suprafața (mp)*	Observații / Referințe
27789	8.800	

* Suprafața este determinată în planul de proiecție Stereo 70.



Date referitoare la teren

Crt	Categorie folosință	Intra vilan	Suprafața (mp)	Tarla	Parcelă	Nr. topo	Observații / Referințe
1	arabil	NU	8.800	8	3	-	

Lungime Segmente

1) Valorile lungimilor segmentelor sunt obținute din proiecție în plan.

Punct început	X / Y	Punct sfârșit	X / Y	Lungime segment (** (m)
1	685.770,319 311.686,977	2	685.770,039 311.666,76	20.219
2	685.770,039 311.666,76	3	686.204,56 311.632,428	435.875
3	686.204,56 311.632,428	4	686.204,889 311.640,156	7.735
4	686.204,889 311.640,156	5	686.205,42 311.652,599	12.454
5	686.205,42 311.652,599	1	685.770,319 311.686,977	436.457

**** Lungimile segmentelor sunt determinate în planul de proiecție Stereo 70 și sunt rotunjite la 1 milimetru.**

***** Distanța dintre puncte este formată din segmente cumulate ce sunt mai mici decât valoarea 1 milimetru.**

**DATE DESPRE IMOBILUL NR. 660**

Oficiul de Cadastru și Publicitate Imobiliară CALARASI
Biroul de Cadastru și Publicitate Imobiliară Calarasi

A. Partea I. Descrierea imobilului

TEREN Extravilan

Adresa: Jud. Calarasi, tarla 8 parcela 3

Nr. Crt	Nr cadastral Nr. topografic	Suprafața* (mp)	Observații / Referințe
A1		16.600	Sector cadastral:8 Teren neimprejmuit; DIFERENTA DE SUPRAFATA SE GASESTE LA IMOBILELE CU ID 658 SI ID 659

B. Partea II. Proprietari și acte

Inscrieri privitoare la dreptul de proprietate și alte drepturi reale		Referințe
/		
Act Administrativ nr. 997, din 12/02/1997 emis de CJSDPAT CALARASI;		
B1	Intabulare, drept de PROPRIETATE, dobandit prin Reconstituire, cota actuala 1/1 1) VASILACHE MARIA, Lipsă CNP proprietar	A1

C. Partea III. SARCINI .

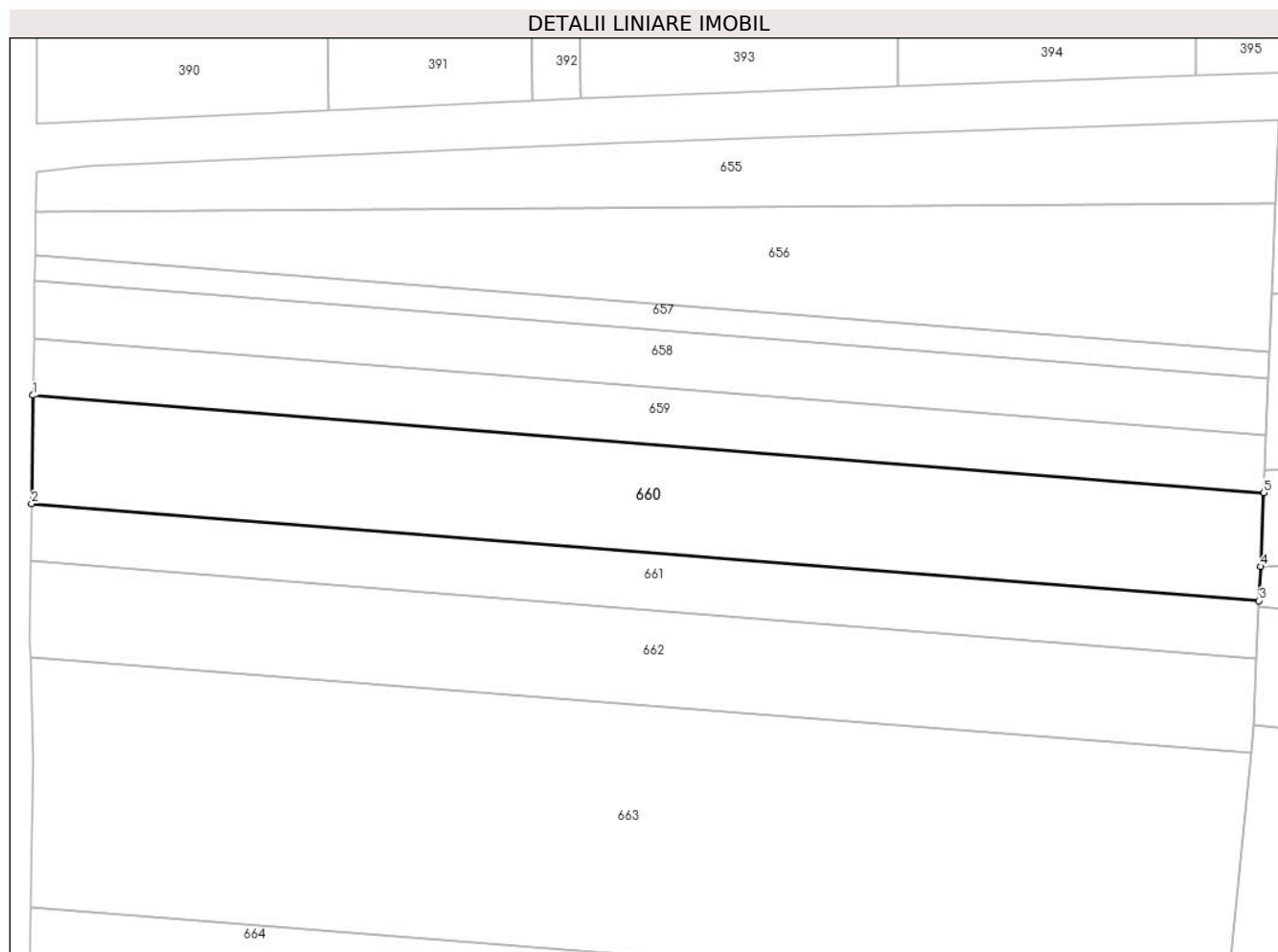
Inscrieri privind dezmembramintele dreptului de proprietate, drepturi reale de garanție și sarcini	Referințe
NU SUNT	

Anexa Nr. 1 La Partea I

Teren

Nr cadastral	Suprafața (mp)*	Observații / Referințe
	16.600	DIFERENȚA DE SUPRAFAȚA SE GASEȘTE LA IMOBILELE CU ID 658 SI ID 659

* Suprafața este determinată în planul de proiecție Stereo 70.



Date referitoare la teren

Crt	Categorie folosință	Intravilan	Suprafața (mp)	Tarla	Parcelă	Nr. topo	Observații / Referințe
1	arabil	NU	16.600	8	3	-	

Lungime Segmente

1) Valorile lungimilor segmentelor sunt obținute din proiecție în plan.

Punct început	X / Y	Punct sfârșit	X / Y	Lungime segment (** (m)
1	685.770,039 311.666,76	2	685.769,508 311.628,551	38.213
2	685.769,508 311.628,551	3	686.202,933 311.594,306	434.776
3	686.202,933 311.594,306	4	686.203,446 311.606,335	12.04
4	686.203,446 311.606,335	5	686.204,56 311.632,428	26.117
5	686.204,56 311.632,428	1	685.770,039 311.666,76	435.875

**** Lungimile segmentelor sunt determinate în planul de proiecție Stereo 70 și sunt rotunjite la 1 milimetru.**

***** Distanța dintre puncte este formată din segmente cumulate ce sunt mai mici decât valoarea 1 milimetru.**

**DATE DESPRE IMOBILUL NR. 661**

Oficiul de Cadastru și Publicitate Imobiliară CALARASI
Biroul de Cadastru și Publicitate Imobiliară Calarasi

A. Partea I. Descrierea imobilului

TEREN Extravilan

Adresa: Jud. Calarasi, tarla 8 parcela 4

Nr. Crt	Nr cadastral Nr. topografic	Suprafața* (mp)	Observații / Referințe
A1		8.800	Sector cadastral:8 Teren neimprejmuit;

B. Partea II. Proprietari și acte

Inscrieri privitoare la dreptul de proprietate și alte drepturi reale		Referințe
/		
Act Administrativ nr. 990, din 11/02/1997 emis de CJSIPT CALARASI;		
B1	Intabulare, drept de PROPRIETATE, dobandit prin Constituire, cota actuala 1/1 1) TRIFAN LEONIDA, Lipsă CNP proprietar	A1

C. Partea III. SARCINI .

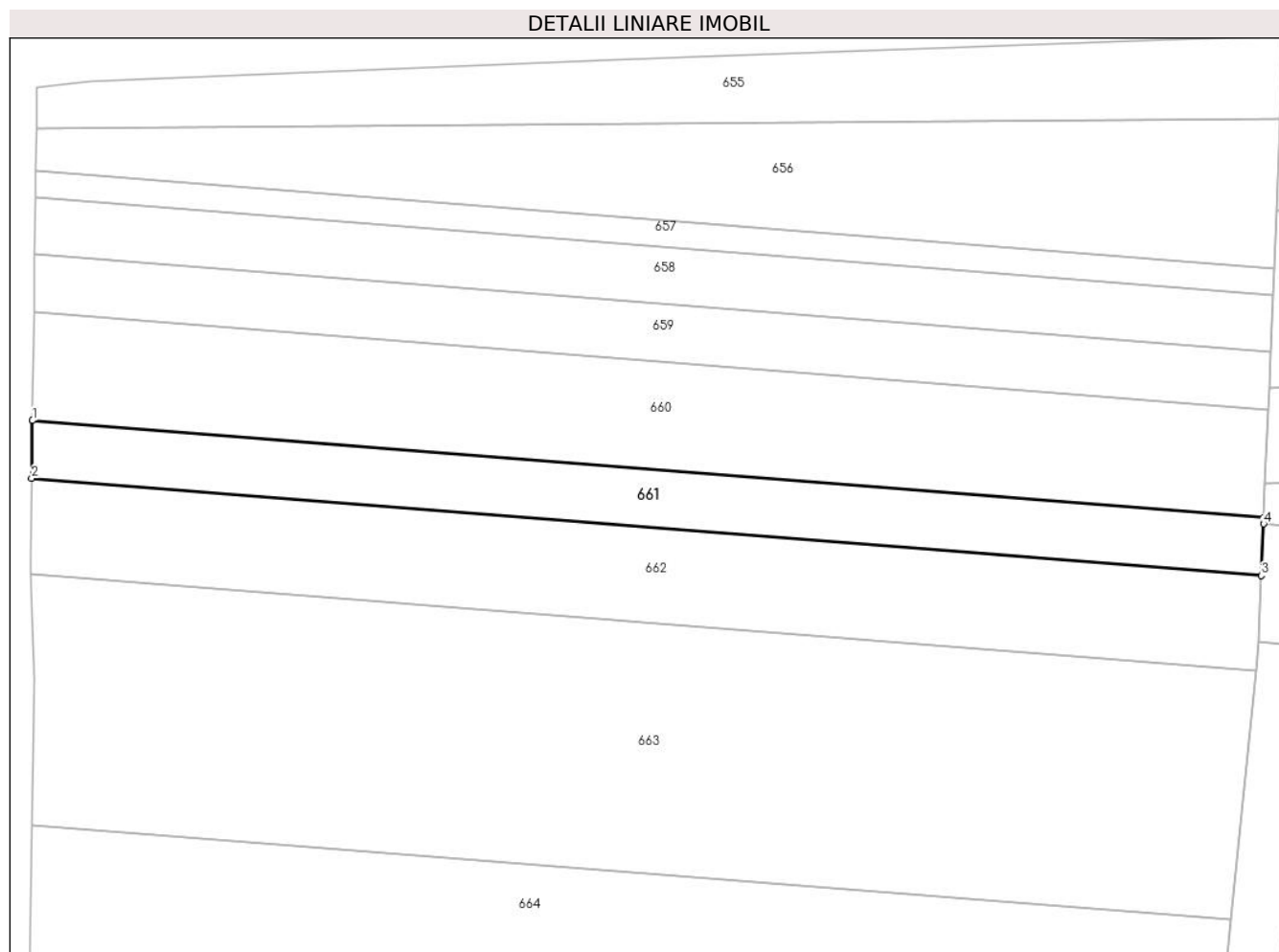
Inscrieri privind dezmembramintele dreptului de proprietate, drepturi reale de garanție și sarcini	Referințe
NU SUNT	

Anexa Nr. 1 La Partea I

Teren

Nr cadastral	Suprafața (mp)*	Observații / Referințe
	8.800	

* Suprafața este determinată în planul de proiecție Stereo 70.



Date referitoare la teren

Crt	Categorie folosință	Intravilan	Suprafața (mp)	Tarla	Parcelă	Nr. topo	Observații / Referințe
1	arabil	NU	8.800	8	4	-	

Lungime Segmente

1) Valorile lungimilor segmentelor sunt obținute din proiecție în plan.

Punct început	X / Y	Punct sfârșit	X / Y	Lungime segment (** (m)
1	685.769,508 311.628,551	2	685.769,226 311.608,256	20.297
2	685.769,226 311.608,256	3	686.202,069 311.574,057	434.192
3	686.202,069 311.574,057	4	686.202,843 311.592,205	18.164
4	686.202,843 311.592,205	5	686.202,933 311.594,306	2.103
5	686.202,933 311.594,306	1	685.769,508 311.628,551	434.776

**** Lungimile segmentelor sunt determinate în planul de proiecție Stereo 70 și sunt rotunjite la 1 milimetru.**

***** Distanța dintre puncte este formată din segmente cumulate ce sunt mai mici decât valoarea 1 milimetru.**

**DATE DESPRE IMOBILUL NR. 662**

Oficiul de Cadastru și Publicitate Imobiliară CALARASI
Biroul de Cadastru și Publicitate Imobiliară Calarasi

A. Partea I. Descrierea imobilului

TEREN Extravilan

Adresa: Jud. Calarasi, tarla 8 parcela 5

Nr. Crt	Nr cadastral Nr. topografic	Suprafața* (mp)	Observații / Referințe
A1	34454	14.600	Sector cadastral:8 Teren neimprejmuit;

B. Partea II. Proprietari și acte

Inscrieri privitoare la dreptul de proprietate și alte drepturi reale		Referințe
35814 / 22/06/2022		
Act Notarial nr. 72, din 18/07/2000 emis de BNP CHIRU MARIA DANA (, act administrativ nr. 55 din 31.08.1950, emis de Sfatul Popular al com. Telega;act administrativ nr, 310 din 29.05.2004, emis de Primaria mun. Calarasi;act administrativ nr 14204 duplicat din 27.01.2016, emis de CJPSDPAT CALARASI;act administrativ nr 109 din 20.02.1988, emis de SPCLEP Calarasi;act administrativ nr 80 din 08.02.2001, emis de SPCLEP Calarasi);		
B1	Intabulare, drept de PROPRIETATE, dobandit prin Reconstituire, cota actuala 3/4 1) TRIFAN LEONIDA, - decedat 2) GHIZDAVET (TRIFAN) MARIA, - decedata 3) SFETCU (TRIFAN) ECATERINA, - decedata	A1
22964 / 24/04/2023		
Act Notarial nr. 1265, din 20/04/2023 emis de NP Tutuianu Dana Cristina;		
B3	Intabulare, drept de PROPRIETATE, dobandit prin Conventie, cota actuala 1/4 1) CIULINARU DENISA CARMEN, nezasatorita	A1

C. Partea III. SARCINI .

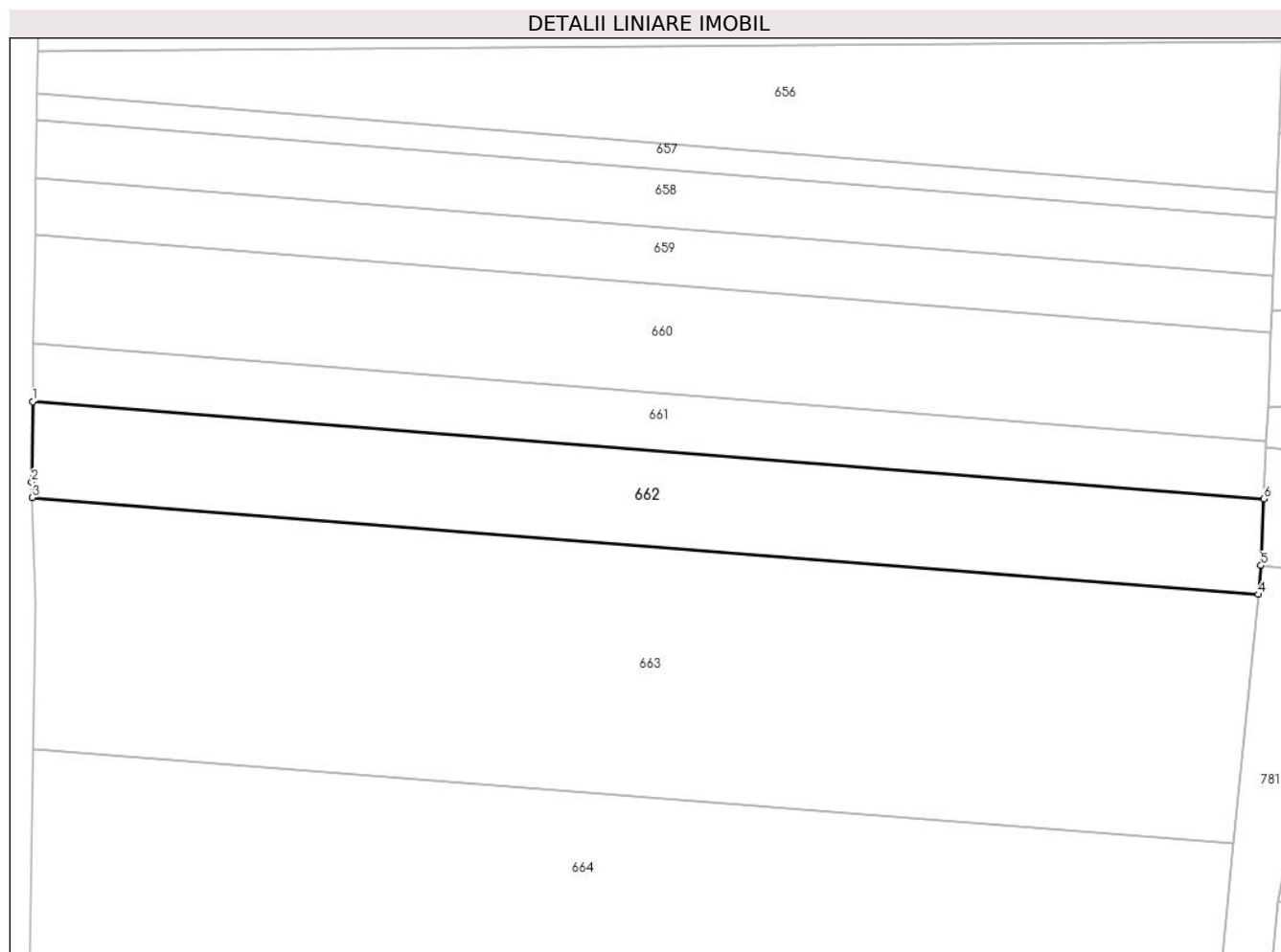
Inscrieri privind dezmembramintele dreptului de proprietate, drepturi reale de garanție și sarcini	Referințe
NU SUNT	

Anexa Nr. 1 La Partea I

Teren

Nr cadastral	Suprafața (mp)*	Observații / Referințe
34454	14.600	

* Suprafața este determinată în planul de proiecție Stereo 70.



Date referitoare la teren

Crt	Categorie folosință	Intravilan	Suprafața (mp)	Tarla	Parcelă	Nr. topo	Observații / Referințe
1	arabil	NU	14.600	8	5	-	

Lungime Segmente

1) Valorile lungimilor segmentelor sunt obținute din proiecție în plan.

Punct început	X / Y	Punct sfârșit	X / Y	Lungime segment (** (m)
1	685.769,226 311.608,256	2	685.768,835 311.580,034	28.225
2	685.768,835 311.580,034	3	685.768,995 311.574,498	5.538
3	685.768,995 311.574,498	4	686.200,064 311.540,439	432.412
4	686.200,064 311.540,439	5	686.201,07 311.550,639	10.249
5	686.201,07 311.550,639	6	686.202,069 311.574,057	23.439

Punct început	X / Y	Punct sfârșit	X / Y	Lungime segment (** (m)
6	686.202,069 311.574,057	1	685.769,226 311.608,256	434.192

** Lungimile segmentelor sunt determinate în planul de proiecție Stereo 70 și sunt rotunjite la 1 milimetru.

*** Distanța dintre puncte este formată din segmente cumulate ce sunt mai mici decât valoarea 1 milimetru.

**DATE DESPRE IMOBILUL NR. 663**

Oficiul de Cadastru și Publicitate Imobiliară CALARASI
Biroul de Cadastru și Publicitate Imobiliară Calarasi

A. Partea I. Descrierea imobilului

TEREN Extravilan

Adresa: Jud. Calarasi, tarla 8 parcela 6

Nr. Crt	Nr cadastral Nr. topografic	Suprafața* (mp)	Observații / Referințe
A1		37.600	Sector cadastral:8 Teren neimprejmuit;

B. Partea II. Proprietari și acte

Inscrieri privitoare la dreptul de proprietate și alte drepturi reale		Referințe
/		
Act Administrativ nr. 1004, din 10/03/1997 emis de CJSDPAT CALARASI;		
B1	Intabulare, drept de PROPRIETATE, dobandit prin Reconstituire, cota actuala 1/1	A1
	1) ANDRONESCU ALEXANDRINA , Lipsă CNP proprietar	
	2) IORGA ELENA , Lipsă CNP proprietar	

C. Partea III. SARCINI .

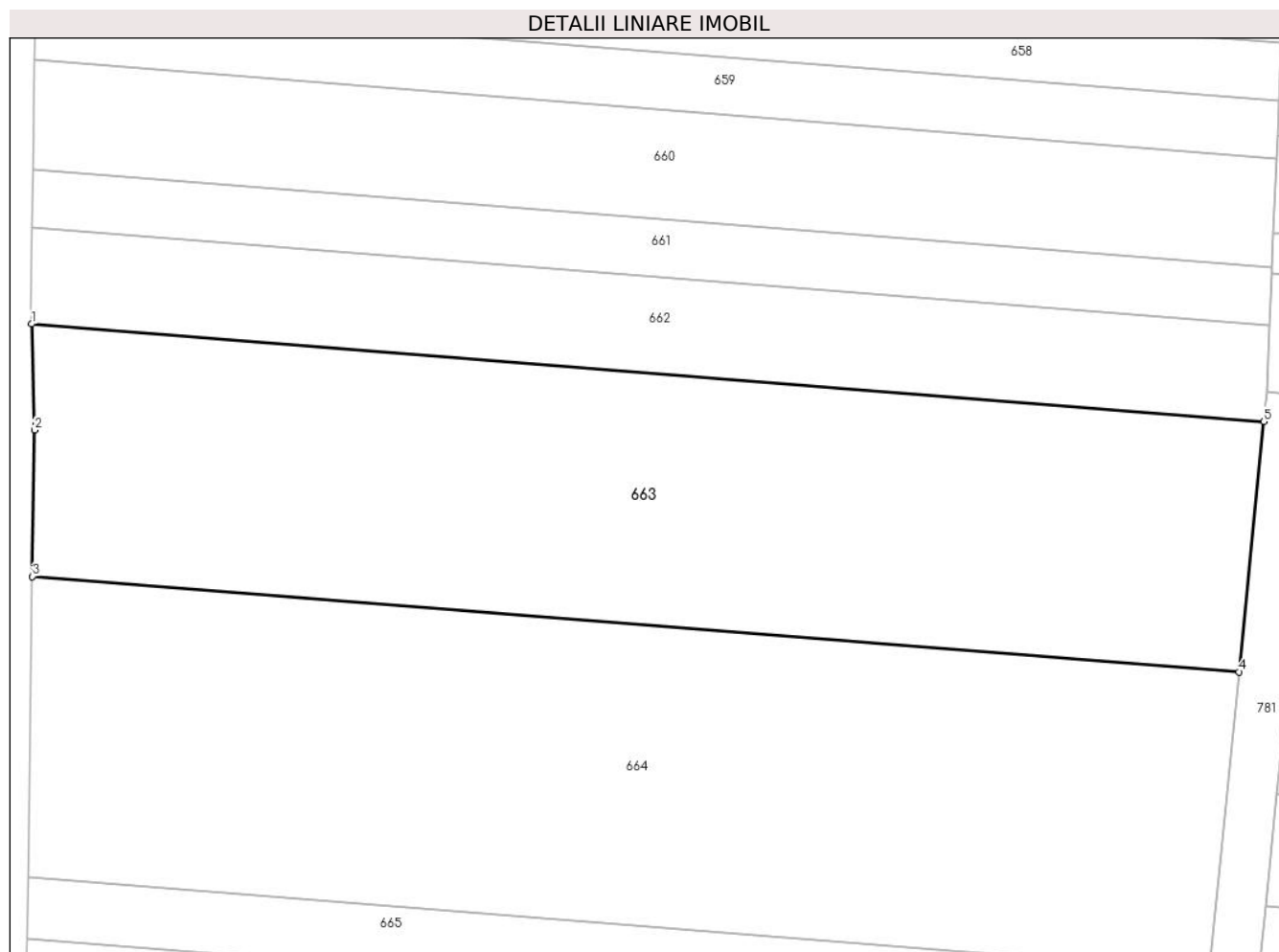
Inscrieri privind dezmembramintele dreptului de proprietate, drepturi reale de garanție și sarcini	Referințe
NU SUNT	

Anexa Nr. 1 La Partea I

Teren

Nr cadastral	Suprafața (mp)*	Observații / Referințe
	37.600	

* Suprafața este determinată în planul de proiecție Stereo 70.



Date referitoare la teren

Crt	Categorie folosință	Intravilan	Suprafața (mp)	Tarla	Parcelă	Nr. topo	Observații / Referințe
1	arabil	NU	37.600	8	6	-	

Lungime Segmente

1) Valorile lungimilor segmentelor sunt obținute din proiecție în plan.

Punct început	X / Y	Punct sfârșit	X / Y	Lungime segment (** (m)
1	685.768,995 311.574,498	2	685.770,07 311.537,478	37.036
2	685.770,07 311.537,478	3	685.769,306 311.486,236	51.248
3	685.769,306 311.486,236	4	686.191,427 311.452,884	423.437
4	686.191,427 311.452,884	5	686.200,064 311.540,439	87.98
5	686.200,064 311.540,439	1	685.768,995 311.574,498	432.412

**** Lungimile segmentelor sunt determinate în planul de proiecție Stereo 70 și sunt rotunjite la 1 milimetru.**

***** Distanța dintre puncte este formată din segmente cumulate ce sunt mai mici decât valoarea 1 milimetru.**

**DATE DESPRE IMOBILUL NR. 664**

Oficiul de Cadastru și Publicitate Imobiliară CALARASI
Biroul de Cadastru și Publicitate Imobiliară Calarasi

A. Partea I. Descrierea imobilului

TEREN Extravilan

Adresa: Jud. Calarasi, tarla 8 parcela 7

Nr. Crt	Nr cadastral Nr. topografic	Suprafața* (mp)	Observații / Referințe
A1	30303	44.000	Sector cadastral:8 Teren neimprejmuit;

B. Partea II. Proprietari și acte

Inscrieri privitoare la dreptul de proprietate și alte drepturi reale	Referințe
33996 / 10/07/2018	
Act Notarial nr. 1419, din 09/07/2018 emis de Mitache Iuliana Adriana;	
B2	A1
Intabulare, drept de PROPRIETATE, dobandit prin Conventie, cota actuala 1/1 1) DENCAR SRL, CIF:7994012	

C. Partea III. SARCINI .

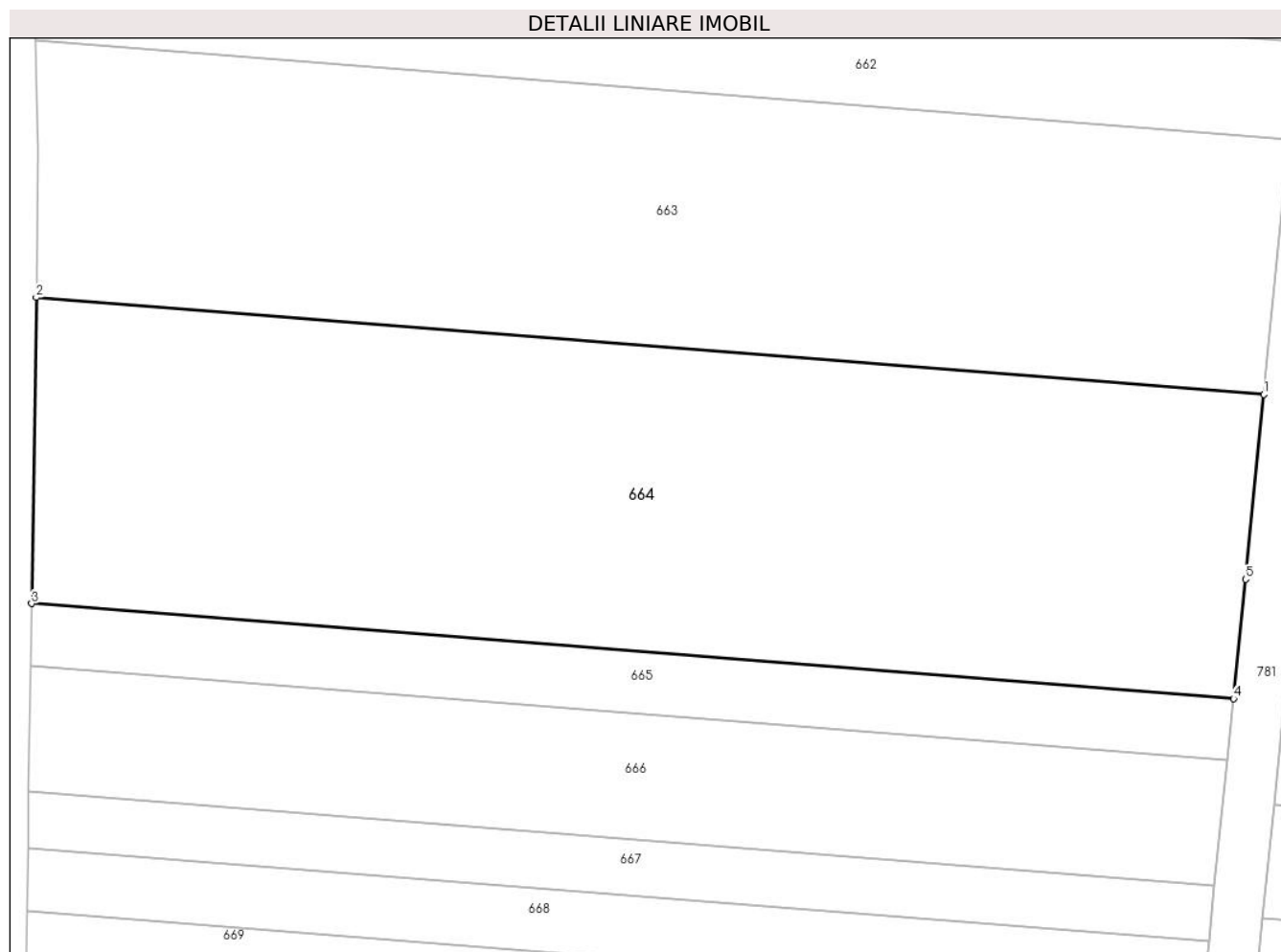
Inscrieri privind dezmembramintele dreptului de proprietate, drepturi reale de garanție și sarcini	Referințe
NU SUNT	

Anexa Nr. 1 La Partea I

Teren

Nr cadastral	Suprafața (mp)*	Observații / Referințe
30303	44.000	

* Suprafața este determinată în planul de proiecție Stereo 70.



Date referitoare la teren

Crt	Categorie folosință	Intravilan	Suprafața (mp)	Tarla	Parcelă	Nr. topo	Observații / Referințe
1	arabil	NU	44.000	8	7	-	

Lungime Segmente

1) Valorile lungimilor segmentelor sunt obținute din proiecție în plan.

Punct început	X / Y	Punct sfârșit	X / Y	Lungime segment (** (m)
1	686.191,427 311.452,884	2	685.769,306 311.486,236	423.437
2	685.769,306 311.486,236	3	685.767,736 311.381,029	105.219
3	685.767,736 311.381,029	4	686.181,014 311.348,375	414.566
4	686.181,014 311.348,375	5	686.185,162 311.389,375	41.209
5	686.185,162 311.389,375	1	686.191,427 311.452,884	63.817

**** Lungimile segmentelor sunt determinate în planul de proiecție Stereo 70 și sunt rotunjite la 1 milimetru.**

***** Distanța dintre puncte este formată din segmente cumulate ce sunt mai mici decât valoarea 1 milimetru.**

**DATE DESPRE IMOBILUL NR. 665**

Oficiul de Cadastru și Publicitate Imobiliară CALARASI
Biroul de Cadastru și Publicitate Imobiliară Calarasi

A. Partea I. Descrierea imobilului

TEREN Extravilan

Adresa: Jud. Calarasi, tarla 8 parcela 8

Nr. Crt	Nr cadastral Nr. topografic	Suprafața* (mp)	Observații / Referințe
A1		8.800	Sector cadastral:8 Teren neimprejmuit;

B. Partea II. Proprietari și acte

Inscrieri privitoare la dreptul de proprietate și alte drepturi reale	Referințe
/	
Act Administrativ nr. 993, din 12/02/1997 emis de CJSIPT CALARASI;	
B1	A1
Intabulare, drept de PROPRIETATE, dobandit prin Reconstituire, cota actuala 1/1	
1) MIHĂILĂ EANA, Lipsă CNP proprietar	

C. Partea III. SARCINI .

Inscrieri privind dezmembramintele dreptului de proprietate, drepturi reale de garanție și sarcini	Referințe
NU SUNT	

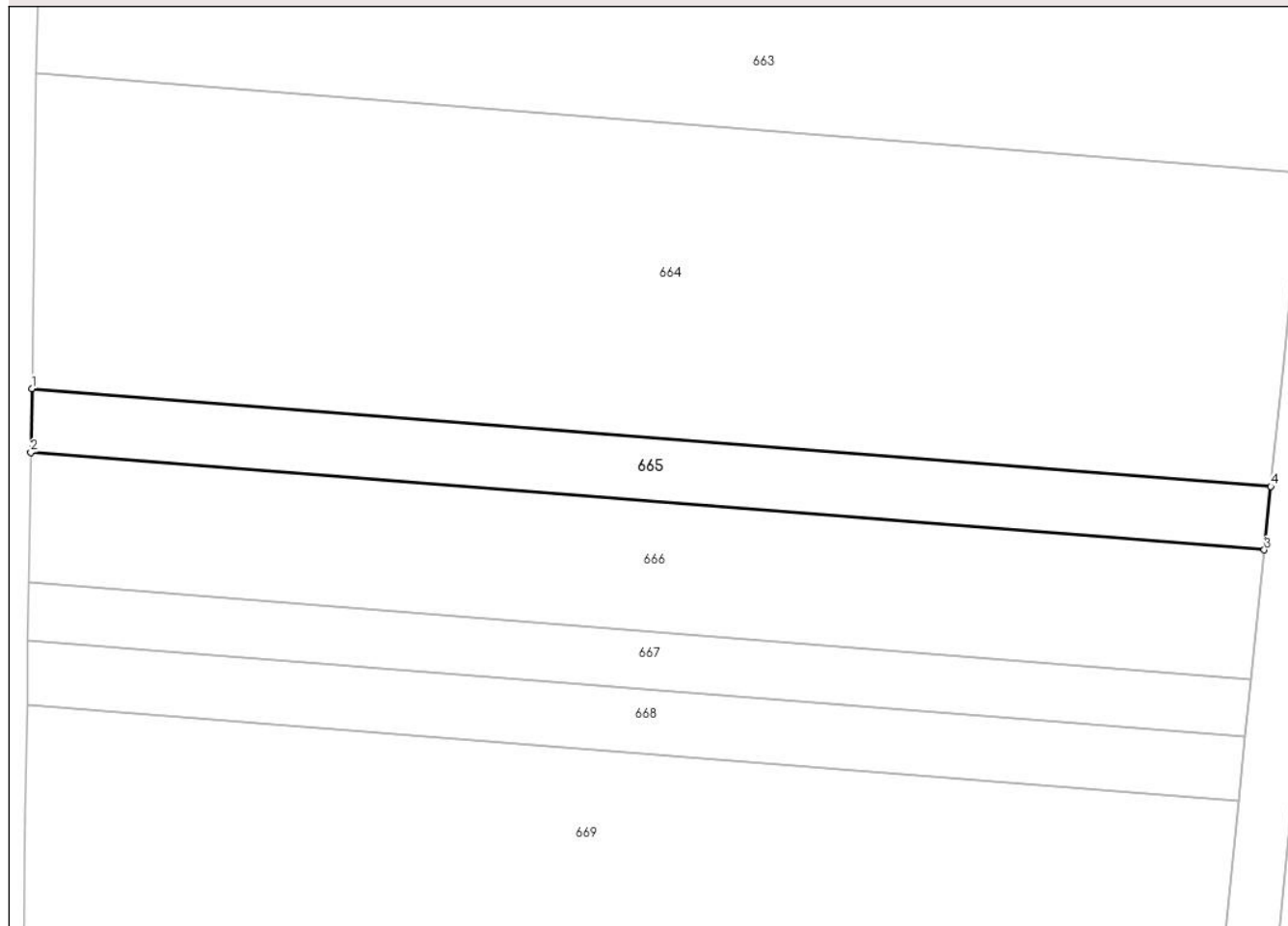
Anexa Nr. 1 La Partea I

Teren

Nr cadastral	Suprafața (mp)*	Observații / Referințe
	8.800	

* Suprafața este determinată în planul de proiecție Stereo 70.

DETALII LINIARE IMOBIL



Date referitoare la teren

Crt	Categorie folosință	Intra vilan	Suprafața (mp)	Tarla	Parcelă	Nr. topo	Observații / Referințe
1	arabil	NU	8.800	8	8	-	

Lungime Segmente

1) Valorile lungimilor segmentelor sunt obținute din proiecție în plan.

Punct început	X / Y	Punct sfârșit	X / Y	Lungime segment (** (m)
1	685.767,736 311.381,029	2	685.767,418 311.359,714	21.317
2	685.767,418 311.359,714	3	686.178,872 311.327,204	412.736
3	686.178,872 311.327,204	4	686.181,014 311.348,375	21.279
4	686.181,014 311.348,375	1	685.767,736 311.381,029	414.566

** Lungimile segmentelor sunt determinate în planul de proiecție Stereo 70 și sunt rotunjite la 1 milimetru.

***** Distanţa dintre puncte este formată din segmente cumulate ce sunt mai mici decât valoarea 1 milimetru.**

**DATE DESPRE IMOBILUL NR. 666**

Oficiul de Cadastru și Publicitate Imobiliară CALARASI
Biroul de Cadastru și Publicitate Imobiliară Calarasi

A. Partea I. Descrierea imobilului

TEREN Extravilan

Adresa: Jud. Calarasi, tarla 8 parcela 9

Nr. Crt	Nr cadastral Nr. topografic	Suprafața* (mp)	Observații / Referințe
A1		17.800	Sector cadastral:8 Teren neimprejmuit;

B. Partea II. Proprietari și acte

Inscrieri privitoare la dreptul de proprietate și alte drepturi reale		Referințe
/		
Act Administrativ nr. 994, din 12/02/1997 emis de CJSDPAT CALARASI;		
B1	Intabulare, drept de PROPRIETATE, dobandit prin Reconstituire, cota actuala 1/1 1) MATEI ȘTEFAN, Lipsă CNP proprietar	A1

C. Partea III. SARCINI .

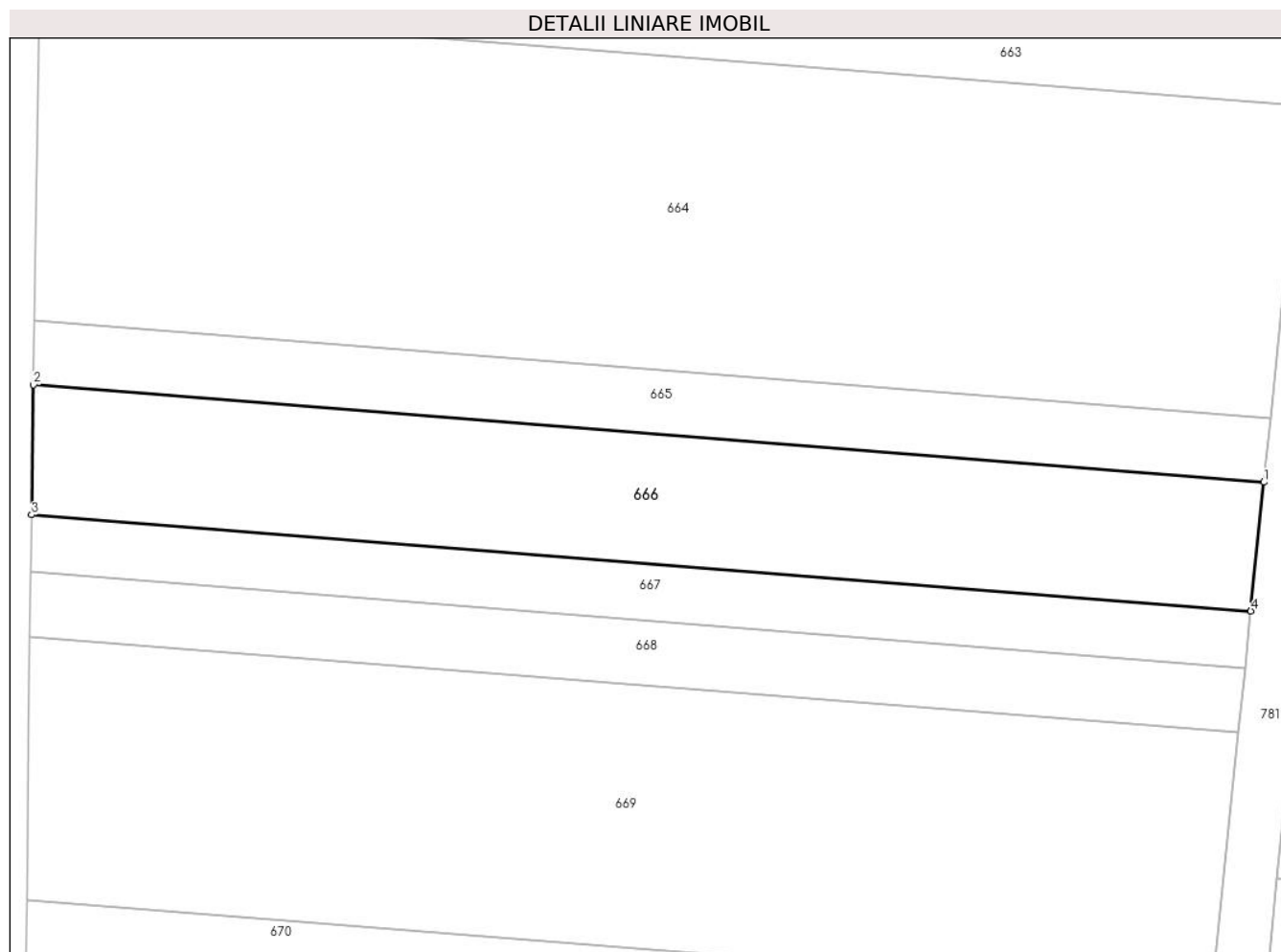
Inscrieri privind dezmembramintele dreptului de proprietate, drepturi reale de garanție și sarcini	Referințe
NU SUNT	

Anexa Nr. 1 La Partea I

Teren

Nr cadastral	Suprafața (mp)*	Observații / Referințe
	17.800	

* Suprafața este determinată în planul de proiecție Stereo 70.



Date referitoare la teren

Crt	Categorie folosință	Intravilan	Suprafața (mp)	Tarla	Parcelă	Nr. topo	Observații / Referințe
1	arabil	NU	17.800	8	9	-	

Lungime Segmente

1) Valorile lungimilor segmentelor sunt obținute din proiecție în plan.

Punct început	X / Y	Punct sfârșit	X / Y	Lungime segment (** (m)
1	686.178,872 311.327,204	2	685.767,418 311.359,714	412.736
2	685.767,418 311.359,714	3	685.766,771 311.316,307	43.412
3	685.766,771 311.316,307	4	686.174,509 311.284,091	409.009
4	686.174,509 311.284,091	1	686.178,872 311.327,204	43.333

** Lungimile segmentelor sunt determinate în planul de proiecție Stereo 70 și sunt rotunjite la 1 milimetru.

***** Distanţa dintre puncte este formată din segmente cumulate ce sunt mai mici decât valoarea 1 milimetru.**

**DATE DESPRE IMOBILUL NR. 667**

Oficiul de Cadastru și Publicitate Imobiliară CALARASI
Biroul de Cadastru și Publicitate Imobiliară Calarasi

A. Partea I. Descrierea imobilului

TEREN Extravilan

Adresa: Jud. Calarasi, tarla 8 parcela 10

Nr. Crt	Nr cadastral Nr. topografic	Suprafața* (mp)	Observații / Referințe
A1		7.800	Sector cadastral:8 Teren neimprejmuit;

B. Partea II. Proprietari și acte

Inscrieri privitoare la dreptul de proprietate și alte drepturi reale	Referințe
/	
Act Administrativ nr. 989, din 11/02/1997 emis de CJSDPAT CALARASI;	
B1	A1
Intabulare, drept de PROPRIETATE, dobandit prin Constituire, cota actuala 1/1	
1) NEDELUCU GHERGHINA, Lipsă CNP proprietar	

C. Partea III. SARCINI .

Inscrieri privind dezmembramintele dreptului de proprietate, drepturi reale de garanție și sarcini	Referințe
NU SUNT	

Anexa Nr. 1 La Partea I

Teren

Nr cadastral	Suprafața (mp)*	Observații / Referințe
	7.800	

* Suprafața este determinată în planul de proiecție Stereo 70.

DETALII LINIARE IMOBIL



Date referitoare la teren

Crt	Categorie folosință	Intravilan	Suprafața (mp)	Tarla	Parcelă	Nr. topo	Observații / Referințe
1	arabil	NU	7.800	8	10	-	

Lungime Segmente

1) Valorile lungimilor segmentelor sunt obținute din proiecție în plan.

Punct început	X / Y	Punct sfârșit	X / Y	Lungime segment (** (m)
1	686.174,509 311.284,091	2	685.766,771 311.316,307	409.009
2	685.766,771 311.316,307	3	685.766,485 311.297,162	19.147
3	685.766,485 311.297,162	4	686.172,585 311.265,075	407.366
4	686.172,585 311.265,075	1	686.174,509 311.284,091	19.113

** Lungimile segmentelor sunt determinate în planul de proiecție Stereo 70 și sunt rotunjite la 1 milimetru.

***** Distanţa dintre puncte este formată din segmente cumulate ce sunt mai mici decât valoarea 1 milimetru.**

**DATE DESPRE IMOBILUL NR. 668**

Oficiul de Cadastru și Publicitate Imobiliară CALARASI
Biroul de Cadastru și Publicitate Imobiliară Calarasi

A. Partea I. Descrierea imobilului

TEREN Extravilan

Adresa: Jud. Calarasi, tarla 8 parcela 11

Nr. Crt	Nr cadastral Nr. topografic	Suprafața* (mp)	Observații / Referințe
A1		8.800	Sector cadastral:8 Teren neimprejmuit;

B. Partea II. Proprietari și acte

Inscrieri privitoare la dreptul de proprietate și alte drepturi reale	Referințe
/	
Act Administrativ nr. 995, din 12/02/1997 emis de CJSDPAT CALARASI;	
B1	A1
Intabulare, drept de PROPRIETATE, dobandit prin Reconstituire, cota actuala 1/1	
1) PÎRVULESCU IULIAN, Lipsă CNP proprietar	

C. Partea III. SARCINI .

Inscrieri privind dezmembramintele dreptului de proprietate, drepturi reale de garanție și sarcini	Referințe
NU SUNT	

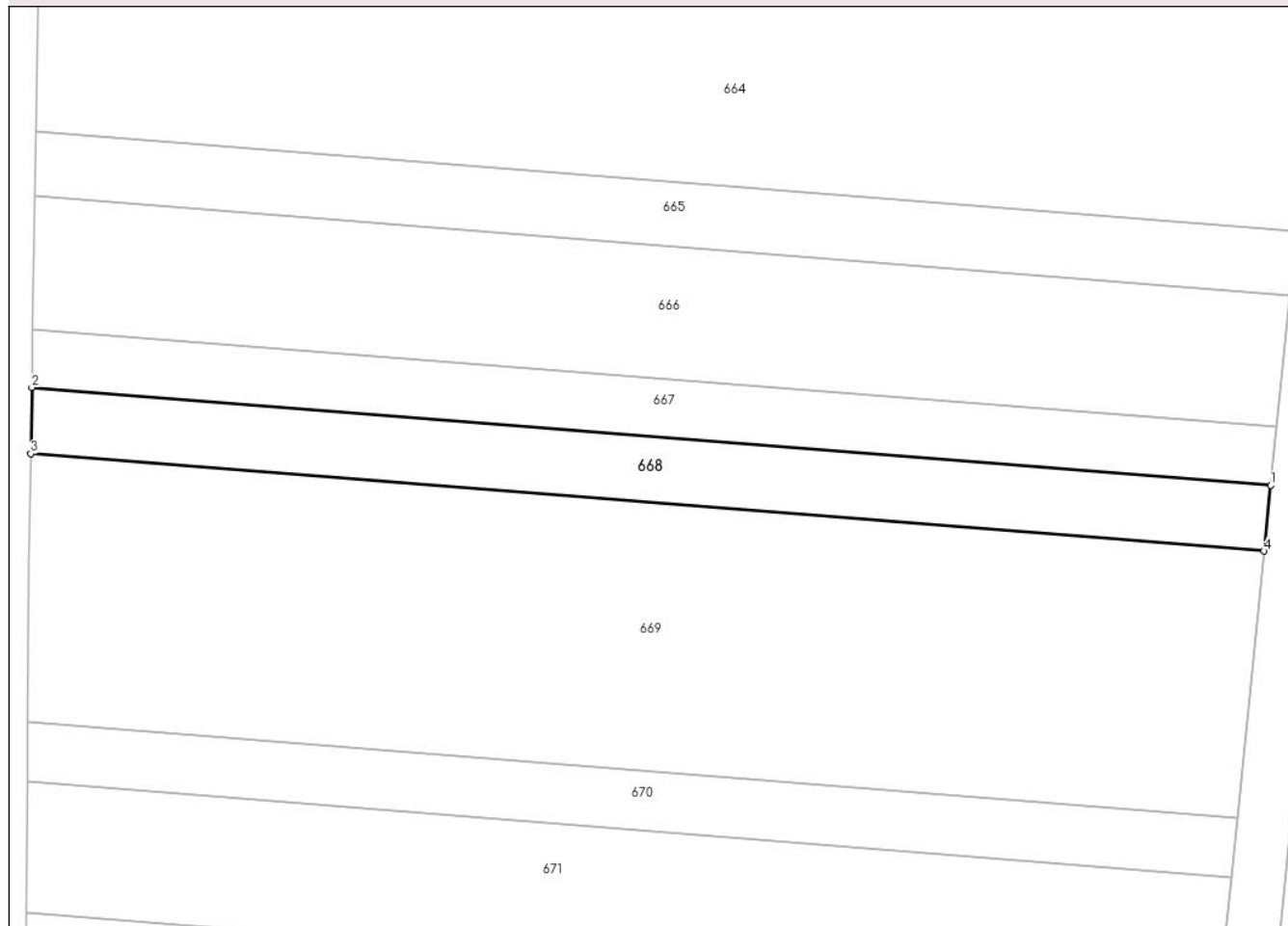
Anexa Nr. 1 La Partea I

Teren

Nr cadastral	Suprafața (mp)*	Observații / Referințe
	8.800	

* Suprafața este determinată în planul de proiecție Stereo 70.

DETALII LINIARE IMOBIL



Date referitoare la teren

Crt	Categorie folosință	Intra vilan	Suprafața (mp)	Tarla	Parcelă	Nr. topo	Observații / Referințe
1	arabil	NU	8.800	8	11	-	

Lungime Segmente

1) Valorile lungimilor segmentelor sunt obținute din proiecție în plan.

Punct început	X / Y	Punct sfârșit	X / Y	Lungime segment (** (m)
1	686.172,585 311.265,075	2	685.766,485 311.297,162	407.366
2	685.766,485 311.297,162	3	685.766,162 311.275,468	21.696
3	685.766,162 311.275,468	4	686.170,405 311.243,528	405.503
4	686.170,405 311.243,528	1	686.172,585 311.265,075	21.657

** Lungimile segmentelor sunt determinate în planul de proiecție Stereo 70 și sunt rotunjite la 1 milimetru.

***** Distanţa dintre puncte este formată din segmente cumulate ce sunt mai mici decât valoarea 1 milimetru.**

**DATE DESPRE IMOBILUL NR. 669**

Oficiul de Cadastru și Publicitate Imobiliară CALARASI
Biroul de Cadastru și Publicitate Imobiliară Calarasi

A. Partea I. Descrierea imobilului

TEREN Extravilan

Adresa: Jud. Calarasi, tarla 8 parcela 12

Nr. Crt	Nr cadastral Nr. topografic	Suprafața* (mp)	Observații / Referințe
A1	31297	35.200	Sector cadastral:8 Teren neimprejmuit;

B. Partea II. Proprietari și acte

Inscrieri privitoare la dreptul de proprietate și alte drepturi reale		Referințe
55683 / 07/11/2018		
Act Administrativ nr. 996, din 12/02/1997 emis de CJPSDPAT CALARASI (,act notarial nr. 262 din 06.10.2004, emis de BNP CHIRU MARIA- DANA;act notarial nr. 3309 din 21.10.2004, emis de BNP CHIRU MARIA DANA);		
B1	Intabulare, drept de PROPRIETATE, dobandit prin lesire Din Indiviziune, cota actuala 1/1 1) SAVULESCU ELENA	A1

C. Partea III. SARCINI .

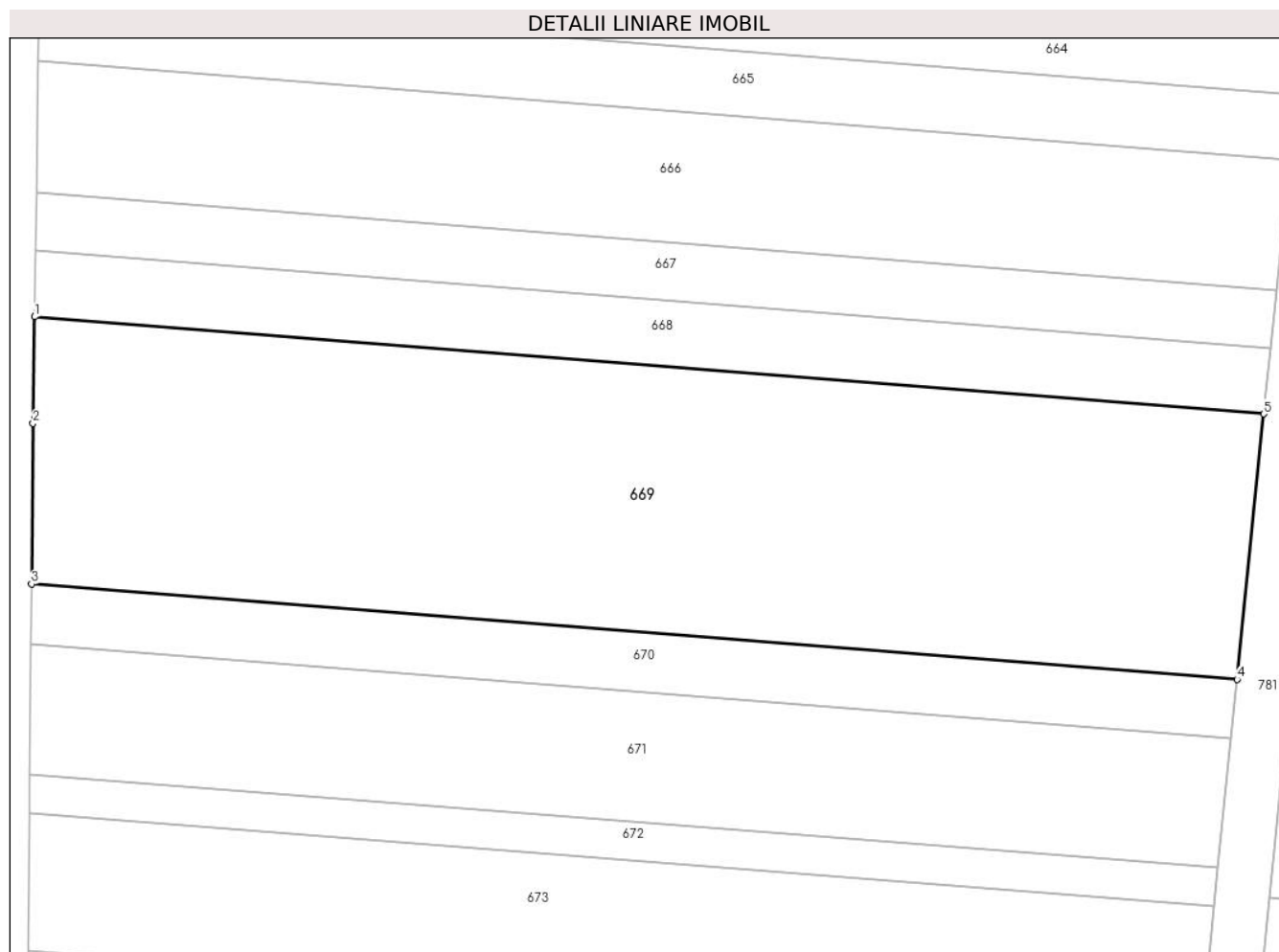
Inscrieri privind dezmembramintele dreptului de proprietate, drepturi reale de garanție și sarcini	Referințe
NU SUNT	

Anexa Nr. 1 La Partea I

Teren

Nr cadastral	Suprafața (mp)*	Observații / Referințe
31297	35.200	

* Suprafața este determinată în planul de proiecție Stereo 70.



Date referitoare la teren

Crt	Categorie folosință	Intra vilan	Suprafața (mp)	Tarla	Parcelă	Nr. topo	Observații / Referințe
1	arabil	NU	35.200	8	12	-	

Lungime Segmente

1) Valorile lungimilor segmentelor sunt obținute din proiecție în plan.

Punct început	X / Y	Punct sfârșit	X / Y	Lungime segment (** (m)
1	685.766,162 311.275,468	2	685.765,639 311.240,412	35.06
2	685.765,639 311.240,412	3	685.765,162 311.187,633	52.781
3	685.765,162 311.187,633	4	686.161,58 311.156,312	397.653
4	686.161,58 311.156,312	5	686.170,405 311.243,528	87.661
5	686.170,405 311.243,528	1	685.766,162 311.275,468	405.503

**** Lungimile segmentelor sunt determinate în planul de proiecție Stereo 70 și sunt rotunjite la 1 milimetru.**

***** Distanța dintre puncte este formată din segmente cumulate ce sunt mai mici decât valoarea 1 milimetru.**

**DATE DESPRE IMOBILUL NR. 670**

Oficiul de Cadastru și Publicitate Imobiliară CALARASI
Biroul de Cadastru și Publicitate Imobiliară Calarasi

A. Partea I. Descrierea imobilului

TEREN Extravilan

Adresa: Jud. Calarasi, tarla 8 parcela 13

Nr. Crt	Nr cadastral Nr. topografic	Suprafața* (mp)	Observații / Referințe
A1		7.800	Sector cadastral:8 Teren neimprejmuit;

B. Partea II. Proprietari și acte

Inscrieri privitoare la dreptul de proprietate și alte drepturi reale		Referințe
/		
Act Administrativ nr. 1012, din 11/03/1997 emis de CJSDPAT CALARASI;		
B1	Intabulare, drept de PROPRIETATE, dobandit prin Constituire, cota actuala 1/1 1) STATE MIHAI, Lipsă CNP proprietar	A1

C. Partea III. SARCINI .

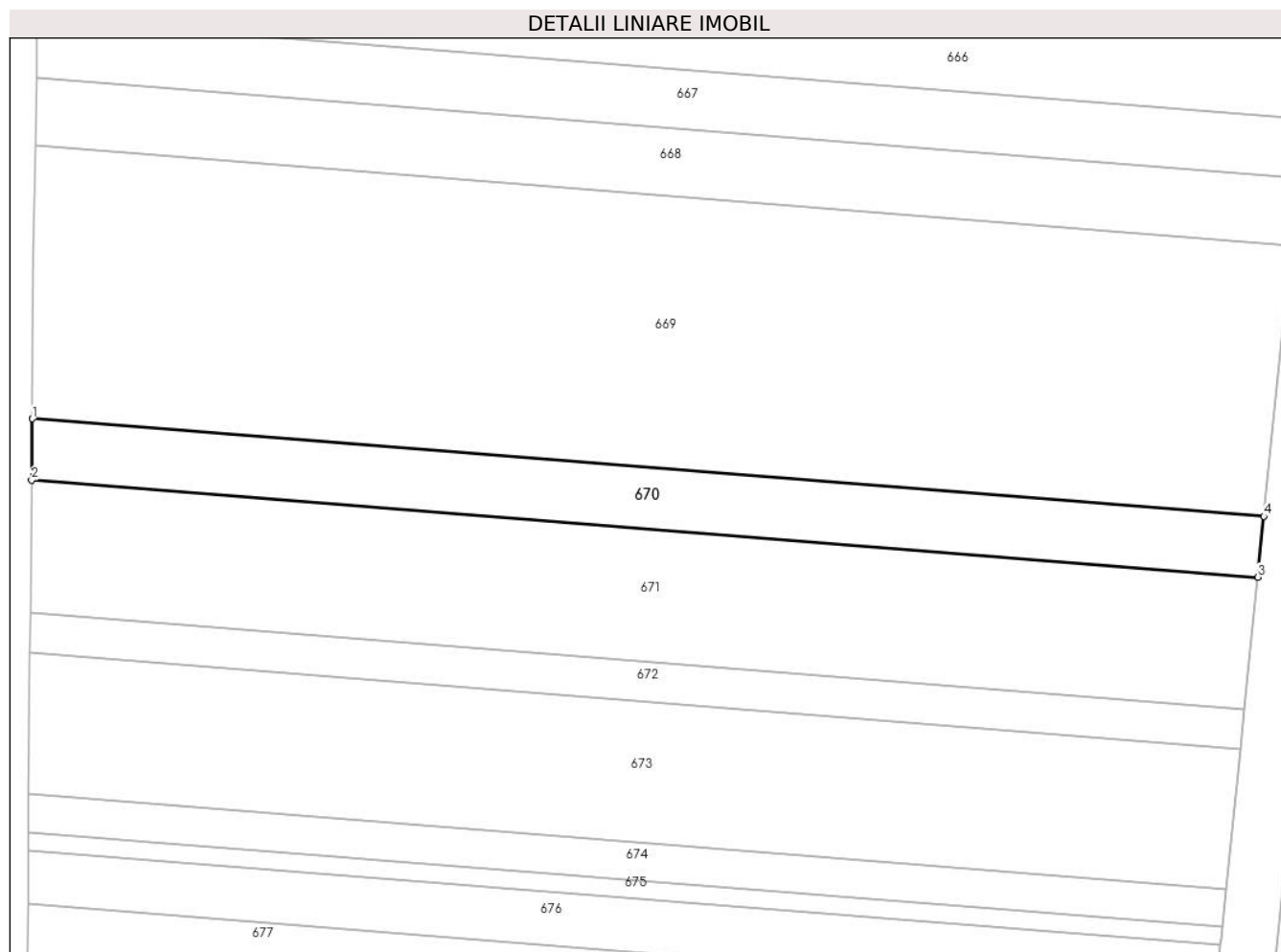
Inscrieri privind dezmembramintele dreptului de proprietate, drepturi reale de garanție și sarcini	Referințe
NU SUNT	

Anexa Nr. 1 La Partea I

Teren

Nr cadastral	Suprafața (mp)*	Observații / Referințe
	7.800	

* Suprafața este determinată în planul de proiecție Stereo 70.



Date referitoare la teren

Crt	Categorie folosință	Intra vilan	Suprafața (mp)	Tarla	Parcelă	Nr. topo	Observații / Referințe
1	arabil	NU	7.800	8	13	-	

Lungime Segmente

1) Valorile lungimilor segmentelor sunt obținute din proiecție în plan.

Punct început	X / Y	Punct sfârșit	X / Y	Lungime segment (** (m)
1	685.765,162 311.187,633	2	685.764,984 311.167,926	19.708
2	685.764,984 311.167,926	3	686.159,6 311.136,747	395.846
3	686.159,6 311.136,747	4	686.161,58 311.156,312	19.665
4	686.161,58 311.156,312	1	685.765,162 311.187,633	397.653

** Lungimile segmentelor sunt determinate în planul de proiecție Stereo 70 și sunt rotunjite la 1 milimetru.

***** Distanţa dintre puncte este formată din segmente cumulate ce sunt mai mici decât valoarea 1 milimetru.**

**DATE DESPRE IMOBILUL NR. 671**

Oficiul de Cadastru și Publicitate Imobiliară CALARASI
Biroul de Cadastru și Publicitate Imobiliară Calarasi

A. Partea I. Descrierea imobilului

TEREN Extravilan

Adresa: Jud. Calarasi, tarla 8 parcela 14

Nr. Crt	Nr cadastral Nr. topografic	Suprafața* (mp)	Observații / Referințe
A1		16.800	Sector cadastral:8 Teren neimprejmuit;

B. Partea II. Proprietari și acte

Inscrieri privitoare la dreptul de proprietate și alte drepturi reale		Referințe
/		
Act Administrativ nr. 1010, din 11/03/1997 emis de CJSDPAT CALARASI;		
B1	Intabulare, drept de PROPRIETATE, dobandit prin Reconstituire, cota actuala 1/1	A1
	1) STAN FLORICA, Lipsă CNP proprietar 2) MARINA STANCULESCU, Lipsă CNP proprietar 3) DUMITRU SATĂU, Lipsă CNP proprietar 4) VASILICHIA ALEXANDRU, Lipsă CNP proprietar	

C. Partea III. SARCINI .


Inscrieri privind dezmembramintele dreptului de proprietate, drepturi reale de garanție și sarcini	Referințe
NU SUNT	

Anexa Nr. 1 La Partea I

Teren

Nr cadastral	Suprafața (mp)*	Observații / Referințe
	16.800	

* Suprafața este determinată în planul de proiecție Stereo 70.



Date referitoare la teren

Crt	Categorie folosință	Intravilan	Suprafața (mp)	Tarla	Parcelă	Nr. topo	Observații / Referințe
1	arabil	NU	16.800	8	14	-	

Lungime Segmente

1) Valorile lungimilor segmentelor sunt obținute din proiecție în plan.

Punct început	X / Y	Punct sfârșit	X / Y	Lungime segment (** (m)
1	685.764,984 311.167,926	2	685.764,598 311.125,172	42.756
2	685.764,598 311.125,172	3	686.155,306 311.094,301	391.926
3	686.155,306 311.094,301	4	686.159,6 311.136,747	42.663
4	686.159,6 311.136,747	1	685.764,984 311.167,926	395.846

** Lungimile segmentelor sunt determinate în planul de proiecție Stereo 70 și sunt rotunjite la 1 milimetru.

***** Distanţa dintre puncte este formată din segmente cumulate ce sunt mai mici decât valoarea 1 milimetru.**

**DATE DESPRE IMOBILUL NR. 672**

Oficiul de Cadastru și Publicitate Imobiliară CALARASI
Biroul de Cadastru și Publicitate Imobiliară Calarasi

A. Partea I. Descrierea imobilului

TEREN Extravilan

Adresa: Jud. Calarasi, tarla 8 parcela 15

Nr. Crt	Nr cadastral Nr. topografic	Suprafața* (mp)	Observații / Referințe
A1	30707	5.000	Sector cadastral:8 Teren neimprejmuit;

B. Partea II. Proprietari și acte

Inscrieri privitoare la dreptul de proprietate și alte drepturi reale	Referințe
39676 / 20/08/2018	
Act Notarial nr. 606, din 14/08/2018 emis de Chiru Maria Dana (contract de vanzare-cumparare);	
B2	A1
Intabulare, drept de PROPRIETATE, dobandit prin Conventie, cota actuala 1/1 1) DENCAR SRL, CIF:7994012	

C. Partea III. SARCINI .

Inscrieri privind dezmembramintele dreptului de proprietate, drepturi reale de garanție și sarcini	Referințe
NU SUNT	

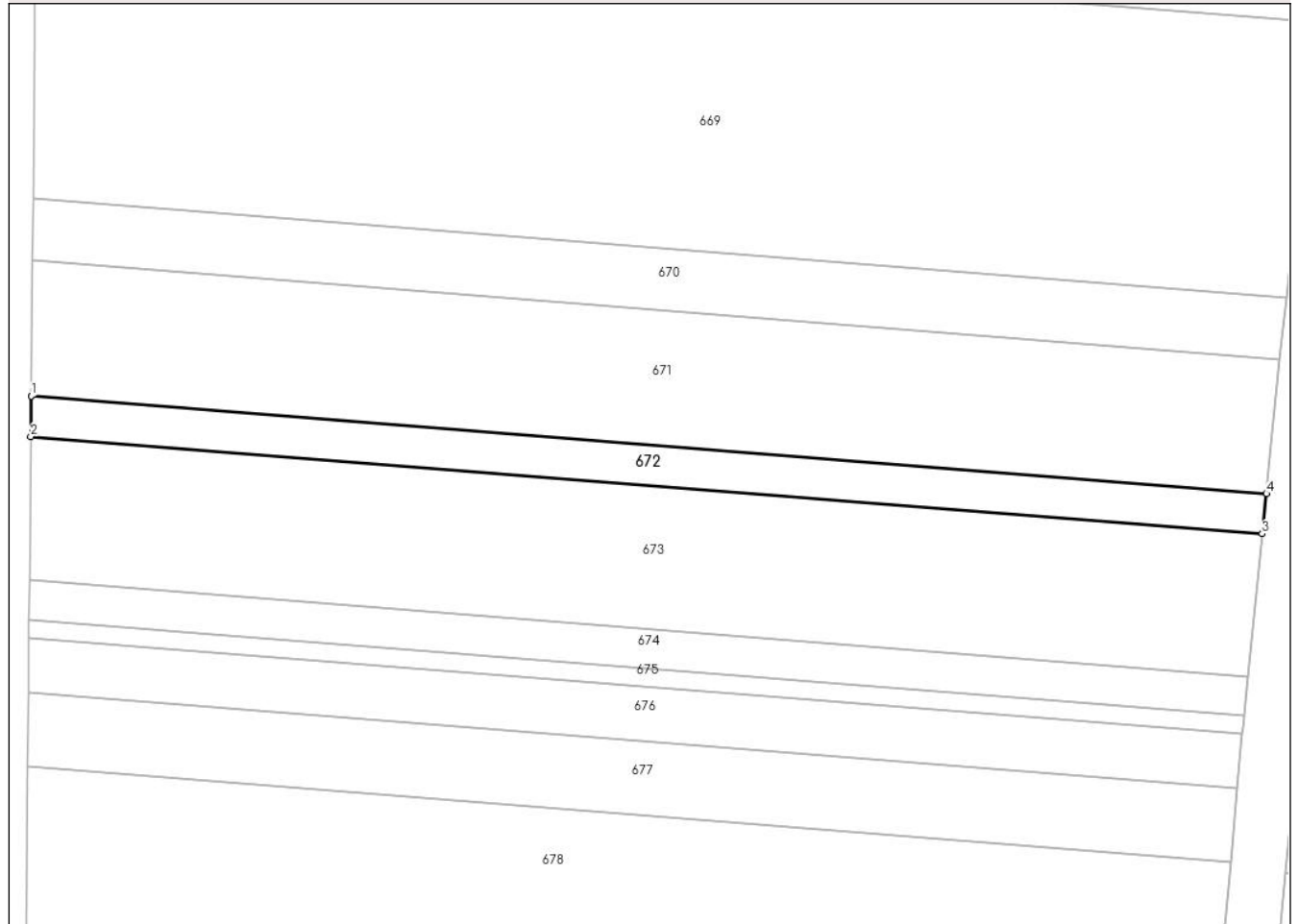
Anexa Nr. 1 La Partea I

Teren

Nr cadastral	Suprafața (mp)*	Observații / Referințe
30707	5.000	

* Suprafața este determinată în planul de proiecție Stereo 70.

DETALII LINIARE IMOBIL



Date referitoare la teren

Crt	Categorie folosință	Intra vilan	Suprafața (mp)	Tarla	Parcelă	Nr. topo	Observații / Referințe
1	arabil	NU	5.000	8	15	-	

Lungime Segmente

1) Valorile lungimilor segmentelor sunt obținute din proiecție în plan.

Punct început	X / Y	Punct sfârșit	X / Y	Lungime segment (** (m)
1	685.764,598 311.125,172	2	685.764,483 311.112,364	12.809
2	685.764,483 311.112,364	3	686.154,019 311.081,586	390.75
3	686.154,019 311.081,586	4	686.155,306 311.094,301	12.78
4	686.155,306 311.094,301	1	685.764,598 311.125,172	391.926

** Lungimile segmentelor sunt determinate în planul de proiecție Stereo 70 și sunt rotunjite la 1 milimetru.

***** Distanţa dintre puncte este formată din segmente cumulate ce sunt mai mici decât valoarea 1 milimetru.**

**DATE DESPRE IMOBILUL NR. 673**

Oficiul de Cadastru și Publicitate Imobiliară CALARASI
Biroul de Cadastru și Publicitate Imobiliară Calarasi

A. Partea I. Descrierea imobilului

TEREN Extravilan

Adresa: Jud. Calarasi, tarla 8 parcela 16

Nr. Crt	Nr cadastral Nr. topografic	Suprafața* (mp)	Observații / Referințe
A1	31047	17.600	Sector cadastral:8 Teren neimprejmuit;

B. Partea II. Proprietari și acte

Inscrieri privitoare la dreptul de proprietate și alte drepturi reale	Referințe
8589 / 22/02/2019	
Act Notarial nr. 368, din 21/02/2019 emis de Mitache Iuliana Adriana;	
B2	A1
Intabulare, drept de PROPRIETATE, dobandit prin Conventie, cota actuala 1/1	
1) SOCIETATEA DENCAR SRL, CIF:7994012	

C. Partea III. SARCINI .

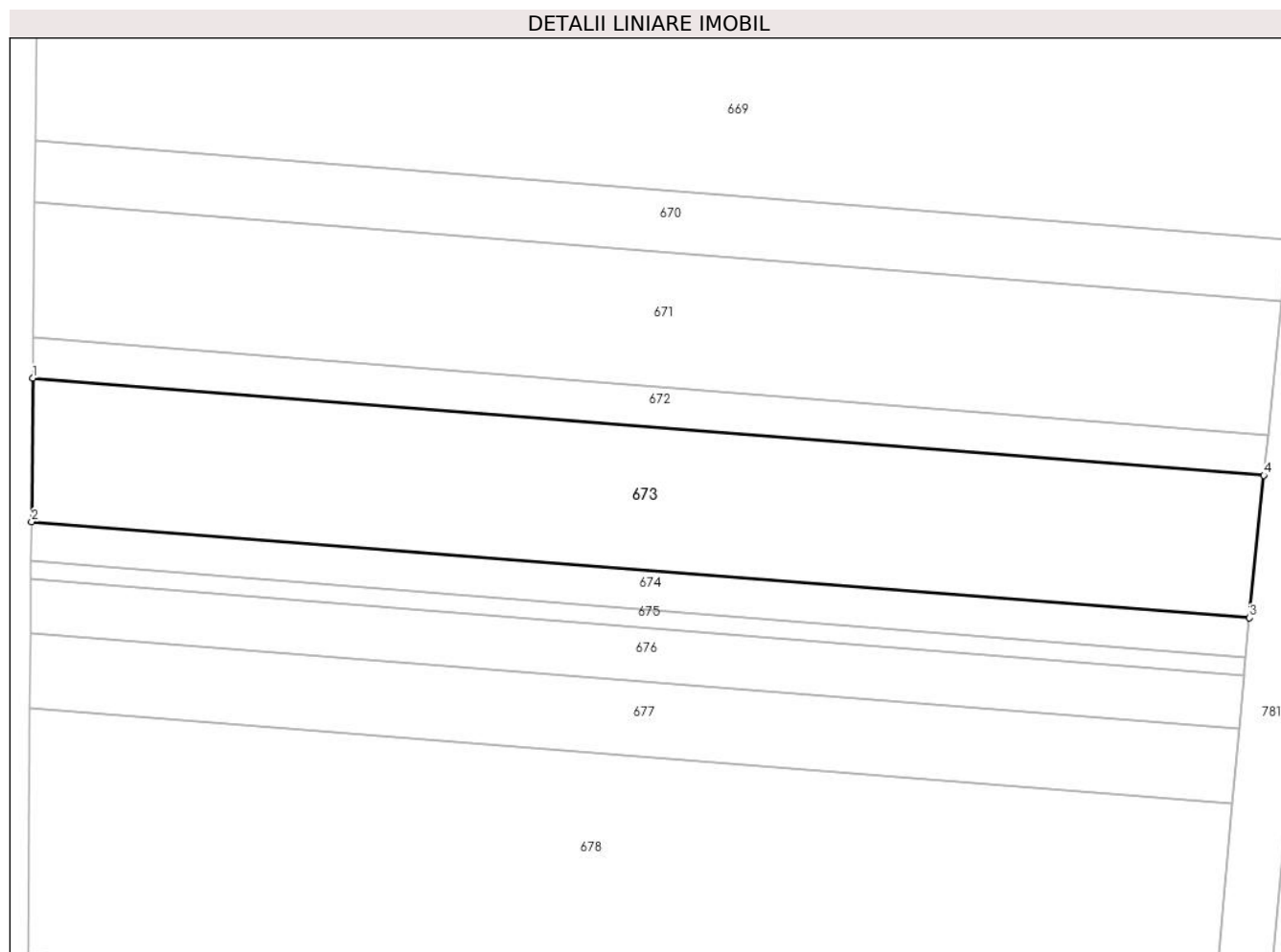
Inscrieri privind dezmembramintele dreptului de proprietate, drepturi reale de garanție și sarcini	Referințe
NU SUNT	

Anexa Nr. 1 La Partea I

Teren

Nr cadastral	Suprafața (mp)*	Observații / Referințe
31047	17.600	

* Suprafața este determinată în planul de proiecție Stereo 70.



Date referitoare la teren

Crt	Categorie folosință	Intravilan	Suprafața (mp)	Tarla	Parcelă	Nr. topo	Observații / Referințe
1	arabil	NU	17.600	8	16	-	LOT 1

Lungime Segmente

1) Valorile lungimilor segmentelor sunt obținute din proiecție în plan.

Punct început	X / Y	Punct sfârșit	X / Y	Lungime segment (** (m)
1	685.764,483 311.112,364	2	685.764,073 311.066,973	45.393
2	685.764,073 311.066,973	3	686.149,459 311.036,523	386.587
3	686.149,459 311.036,523	4	686.154,019 311.081,586	45.293
4	686.154,019 311.081,586	1	685.764,483 311.112,364	390.75

** Lungimile segmentelor sunt determinate în planul de proiecție Stereo 70 și sunt rotunjite la 1 milimetru.

***** Distanţa dintre puncte este formată din segmente cumulate ce sunt mai mici decât valoarea 1 milimetru.**

**DATE DESPRE IMOBILUL NR. 674**

Oficiul de Cadastru și Publicitate Imobiliară CALARASI
Biroul de Cadastru și Publicitate Imobiliară Calarasi

A. Partea I. Descrierea imobilului

TEREN Extravilan

Adresa: Jud. Calarasi, tarla 8 parcela 16

Nr. Crt	Nr cadastral Nr. topografic	Suprafața* (mp)	Observații / Referințe
A1	31112	4.800	Sector cadastral:8 Teren neimprejmuit;

B. Partea II. Proprietari și acte

Inscrieri privitoare la dreptul de proprietate și alte drepturi reale		Referințe
5771 / 08/02/2019		
Act Notarial nr. 223, din 07/02/2019 emis de Mitache Iuliana Adriana;		
B2	Intabulare, drept de PROPRIETATE, dobandit prin Conventie, cota actuala 1/1 1) SOCIETATEA DENCAR SRL, CIF:7994012	A1

C. Partea III. SARCINI .

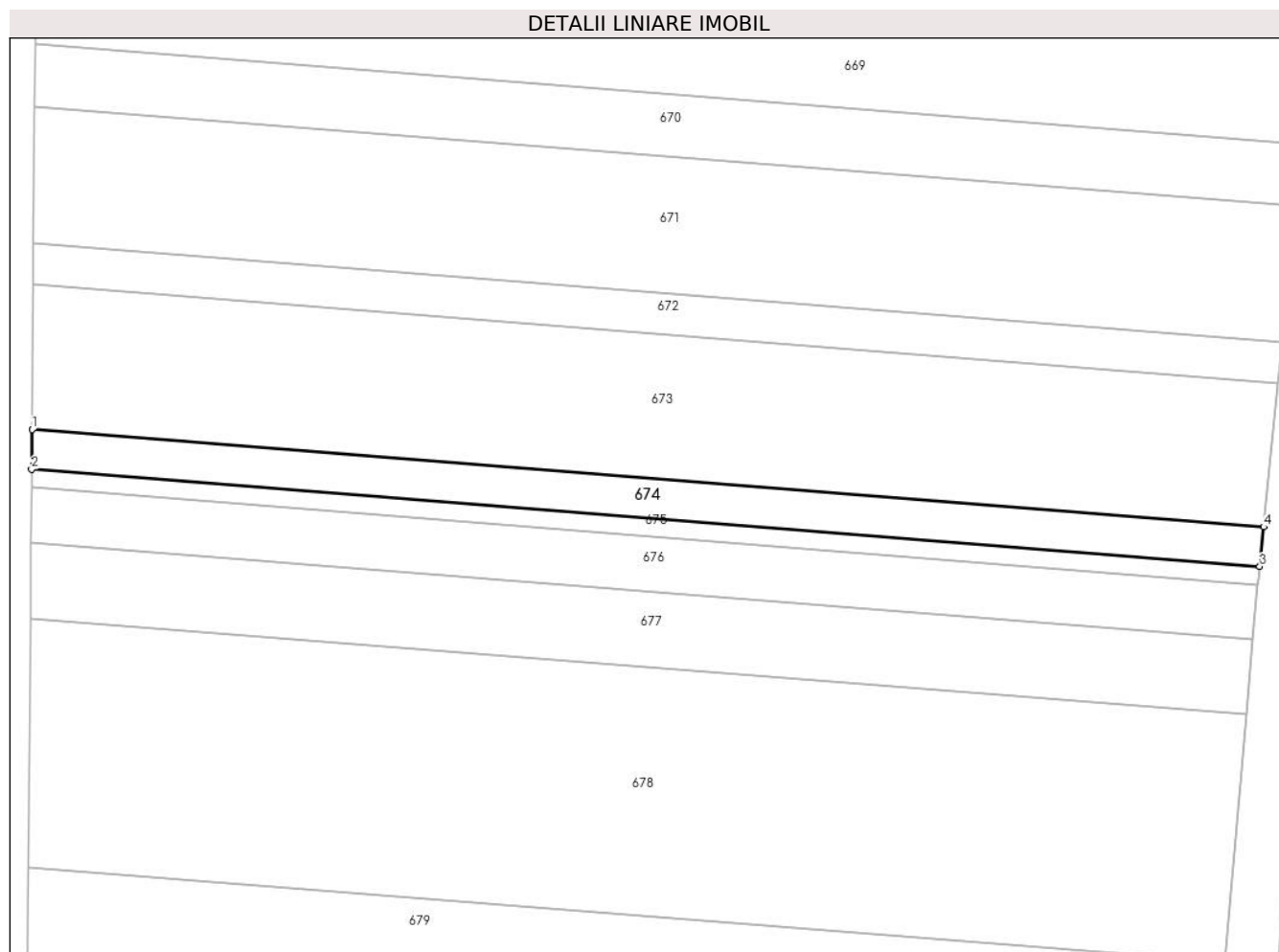
Inscrieri privind dezmembramintele dreptului de proprietate, drepturi reale de garanție și sarcini	Referințe
NU SUNT	

Anexa Nr. 1 La Partea I

Teren

Nr cadastral	Suprafața (mp)*	Observații / Referințe
31112	4.800	

* Suprafața este determinată în planul de proiecție Stereo 70.



Date referitoare la teren

Crt	Categorie folosință	Intra vilan	Suprafața (mp)	Tarla	Parcelă	Nr. topo	Observații / Referințe
1	arabil	NU	4.800	8	16	-	LOT 2

Lungime Segmente

1) Valorile lungimilor segmentelor sunt obținute din proiecție în plan.

Punct început	X / Y	Punct sfârșit	X / Y	Lungime segment (** (m)
1	685.764,073 311.066,973	2	685.763,96 311.054,508	12.466
2	685.763,96 311.054,508	3	686.148,207 311.024,148	385.445
3	686.148,207 311.024,148	4	686.149,459 311.036,523	12.438
4	686.149,459 311.036,523	1	685.764,073 311.066,973	386.587

** Lungimile segmentelor sunt determinate în planul de proiecție Stereo 70 și sunt rotunjite la 1 milimetru.

***** Distanţa dintre puncte este formată din segmente cumulate ce sunt mai mici decât valoarea 1 milimetru.**

**DATE DESPRE IMOBILUL NR. 675**

Oficiul de Cadastru și Publicitate Imobiliară CALARASI
Biroul de Cadastru și Publicitate Imobiliară Calarasi

A. Partea I. Descrierea imobilului

TEREN Extravilan

Adresa: Jud. Calarasi, tarla 8 parcela 16

Nr. Crt	Nr cadastral Nr. topografic	Suprafața* (mp)	Observații / Referințe
A1	31404	2.200	Sector cadastral:8 Teren neimprejmuit;

B. Partea II. Proprietari și acte

Inscrieri privitoare la dreptul de proprietate și alte drepturi reale		Referințe
26105 / 24/05/2019		
Act Notarial nr. 1046, din 23/05/2019 emis de Mitache Iuliana Adriana;		
B2	Intabulare, drept de PROPRIETATE, dobandit prin Conventie, cota actuala 1/1 1) SOCIETATEA DENCAR SRL, CIF:7994012	A1

C. Partea III. SARCINI .

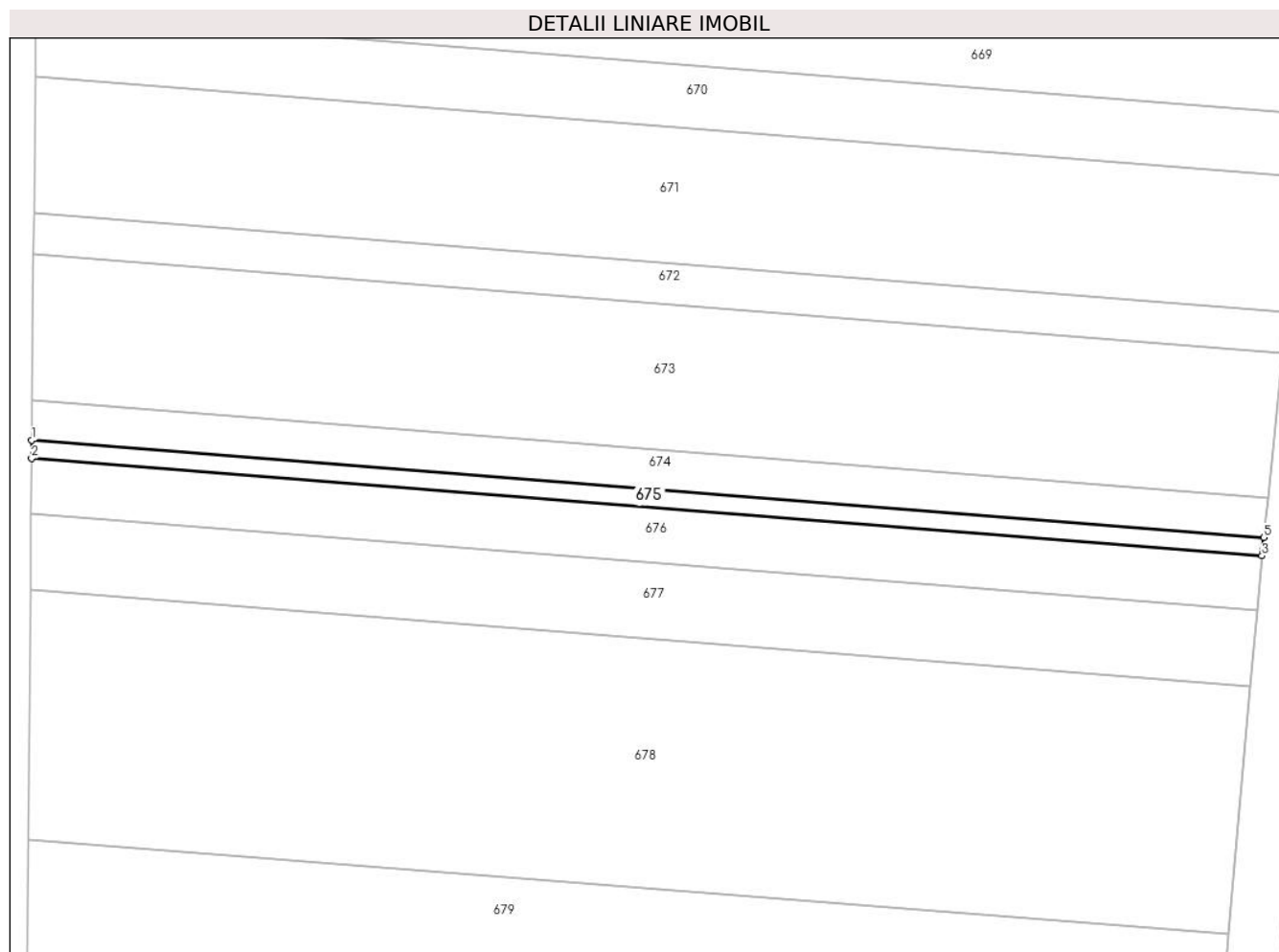
Inscrieri privind dezmembramintele dreptului de proprietate, drepturi reale de garanție și sarcini	Referințe
NU SUNT	

Anexa Nr. 1 La Partea I

Teren

Nr cadastral	Suprafața (mp)*	Observații / Referințe
31404	2.200	

* Suprafața este determinată în planul de proiecție Stereo 70.



Date referitoare la teren

Crt	Categorie folosință	Intra vilan	Suprafața (mp)	Tarla	Parcelă	Nr. topo	Observații / Referințe
1	arabil	NU	2.200	8	16	-	lot 3

Lungime Segmente

1) Valorile lungimilor segmentelor sunt obținute din proiecție în plan.

Punct început	X / Y	Punct sfârșit	X / Y	Lungime segment (** (m)
1	685.763,96 311.054,508	2	685.763,909 311.048,783	5.725
2	685.763,909 311.048,783	3	686.147,655 311.018,463	384.942
3	686.147,655 311.018,463	4	686.147,813 311.020,25	1.794
4	686.147,813 311.020,25	5	686.148,207 311.024,148	3.918
5	686.148,207 311.024,148	1	685.763,96 311.054,508	385.445

**** Lungimile segmentelor sunt determinate în planul de proiecție Stereo 70 și sunt rotunjite la 1 milimetru.**

***** Distanța dintre puncte este formată din segmente cumulate ce sunt mai mici decât valoarea 1 milimetru.**

**DATE DESPRE IMOBILUL NR. 676**

Oficiul de Cadastru și Publicitate Imobiliară CALARASI
Biroul de Cadastru și Publicitate Imobiliară Calarasi

A. Partea I. Descrierea imobilului

TEREN Extravilan

Adresa: Jud. Calarasi, tarla 8 parcela 16

Nr. Crt	Nr cadastral Nr. topografic	Suprafața* (mp)	Observații / Referințe
A1	31416	Din acte: 660 Masurata: 6.600	Sector cadastral:8 Teren neimprejmuit;

B. Partea II. Proprietari și acte

Inscrieri privitoare la dreptul de proprietate și alte drepturi reale		Referințe
26127 / 27/05/2019		
Act Notarial nr. 1059, din 24/05/2019 emis de Mitache Iuliana Adriana;		
B2	Intabulare, drept de PROPRIETATE, dobandit prin Conventie, cota actuala 1/1 1) SOCIETATEA DENCAR SRL, CIF:7994012	A1

C. Partea III. SARCINI .

Inscrieri privind dezmembramintele dreptului de proprietate, drepturi reale de garanție și sarcini	Referințe
NU SUNT	

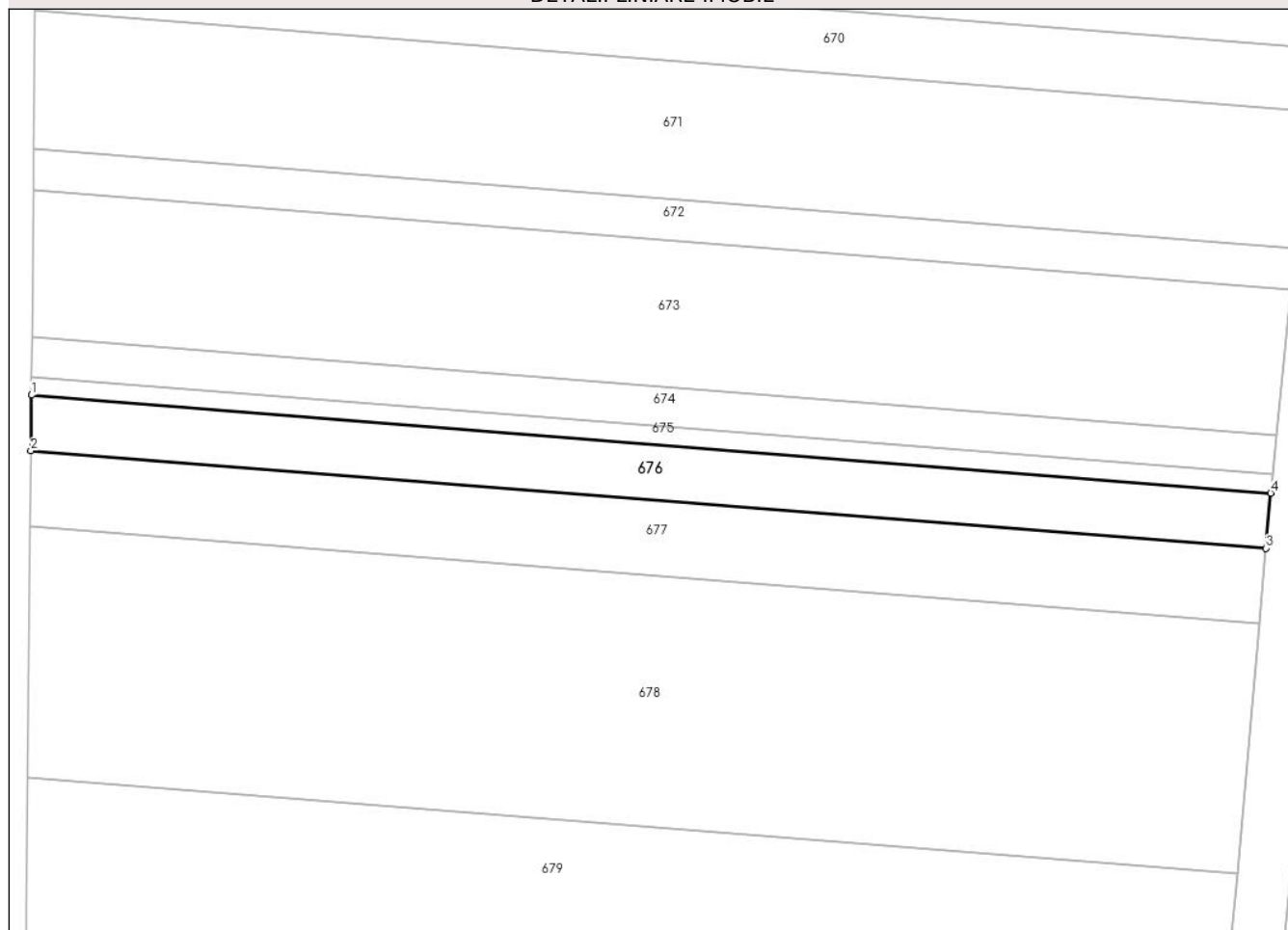
Anexa Nr. 1 La Partea I

Teren

Nr cadastral	Suprafața (mp)*	Observații / Referințe
31416	Din acte: 660 Masurata: 6.600	

* Suprafața este determinată în planul de proiecție Stereo 70.

DETALII LINIARE IMOBIL



Date referitoare la teren

Crt	Categorie folosință	Intra vilan	Suprafața (mp)	Tarla	Parcelă	Nr. topo	Observații / Referințe
1	arabil	NU	6.600	8	16	-	lot 4

Lungime Segmente

1) Valorile lungimilor segmentelor sunt obținute din proiecție în plan.

Punct început	X / Y	Punct sfârșit	X / Y	Lungime segment (** (m)
1	685.763,909 311.048,783	2	685.763,753 311.031,566	17.218
2	685.763,753 311.031,566	3	686.146,143 311.001,353	383.582
3	686.146,143 311.001,353	4	686.147,655 311.018,463	17.177
4	686.147,655 311.018,463	1	685.763,909 311.048,783	384.942

**** Lungimile segmentelor sunt determinate în planul de proiecție Stereo 70 și sunt rotunjite la 1 milimetru.**

***** Distanța dintre puncte este formată din segmente cumulate ce sunt mai mici decât valoarea 1 milimetru.**

**DATE DESPRE IMOBILUL NR. 677**

Oficiul de Cadastru și Publicitate Imobiliară CALARASI
Biroul de Cadastru și Publicitate Imobiliară Calarasi

A. Partea I. Descrierea imobilului

TEREN Extravilan

Nr. CF vechi:8943
Nr. cadastral vechi:4282

Adresa: Jud. Calarasi, tarla 8 parcela 17

Nr. Crt	Nr cadastral Nr. topografic	Suprafața* (mp)	Observații / Referințe
A1	22723	9.000	Sector cadastral:8 Teren neimprejmuit;

B. Partea II. Proprietari și acte

Inscrieri privitoare la dreptul de proprietate și alte drepturi reale		Referințe
11456 / 06/05/2010		
Act Notarial nr. 833, din 04/05/2010 emis de BNP MITACHE IULIANA ADRIANA;		
B3	Intabulare, drept de PROPRIETATE, dobandit prin Conventie, cota actuala 4/8 1) CIULINARU ELENA, sotie	A1
4157 / 26/01/2015		
Act Notarial nr. 307, din 12/12/2014 emis de NP MITACHE IULIANA ADRIANA;		
B4	Intabulare, drept de PROPRIETATE, dobandit prin Succesiune, cota actuala 1/8 1) CIULINARU ELENA	A1
B5	Intabulare, drept de PROPRIETATE, dobandit prin Succesiune, cota actuala 3/8 1) JILAVEANU CIULINARU DENISA CARMEN	A1

C. Partea III. SARCINI .

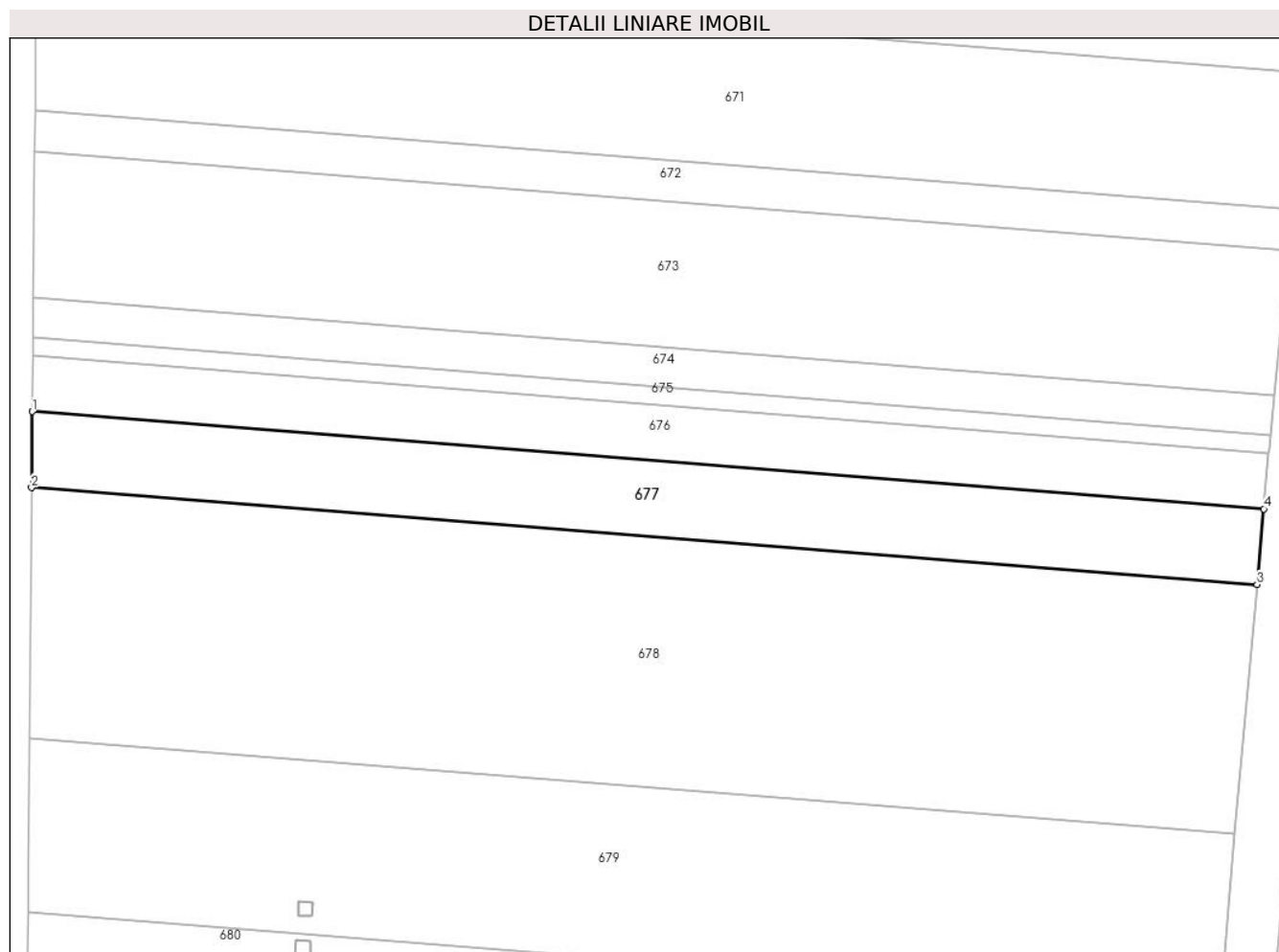
Inscrieri privind dezmembramintele dreptului de proprietate, drepturi reale de garanție și sarcini	Referințe
NU SUNT	

Anexa Nr. 1 La Partea I

Teren

Nr cadastral	Suprafața (mp)*	Observații / Referințe
22723	9.000	

* Suprafața este determinată în planul de proiecție Stereo 70.



Date referitoare la teren

Crt	Categorie folosință	Intravilan	Suprafața (mp)	Tarla	Parcelă	Nr. topo	Observații / Referințe
1	arabil	NU	9.000	8	17	-	

Lungime Segmente

1) Valorile lungimilor segmentelor sunt obținute din proiecție în plan.

Punct început	X / Y	Punct sfârșit	X / Y	Lungime segment (** (m)
1	685.763,753 311.031,566	2	685.763,54 311.007,989	23.578
2	685.763,54 311.007,989	3	686.144,073 310.977,923	381.719
3	686.144,073 310.977,923	4	686.146,143 311.001,353	23.521
4	686.146,143 311.001,353	1	685.763,753 311.031,566	383.582

** Lungimile segmentelor sunt determinate în planul de proiecție Stereo 70 și sunt rotunjite la 1 milimetru.

***** Distanţa dintre puncte este formată din segmente cumulate ce sunt mai mici decât valoarea 1 milimetru.**

**DATE DESPRE IMOBILUL NR. 678**

Oficiul de Cadastru și Publicitate Imobiliară CALARASI
Biroul de Cadastru și Publicitate Imobiliară Calarasi

A. Partea I. Descrierea imobilului

TEREN Extravilan

Adresa: Jud. Calarasi, tarla 8 parcela 18

Nr. Crt	Nr cadastral Nr. topografic	Suprafața* (mp)	Observații / Referințe
A1		29.400	Sector cadastral:8 Teren neimprejmuit;

B. Partea II. Proprietari și acte

Inscrieri privitoare la dreptul de proprietate și alte drepturi reale		Referințe
/		
Act Administrativ nr. 142249, din 02/04/2015 emis de CJSDPAT CALARASI;		
B1	Intabulare, drept de PROPRIETATE, dobandit prin Reconstituire, cota actuala 1/1	A1
	1) TRANDAFIR DUMITRU , Lipsă CNP proprietar Lipsă CNP proprietar 2) CULEA GEORGETA , Lipsă CNP proprietar 3) TRANDAFIR ION , Lipsă CNP proprietar 4) TRANDAFIR PANAIT , Lipsă CNP proprietar 5) TRANDAFIR NICOLETA , Lipsă CNP proprietar 6) MARINACHE IRINA , Lipsă CNP proprietar	

C. Partea III. SARCINI .

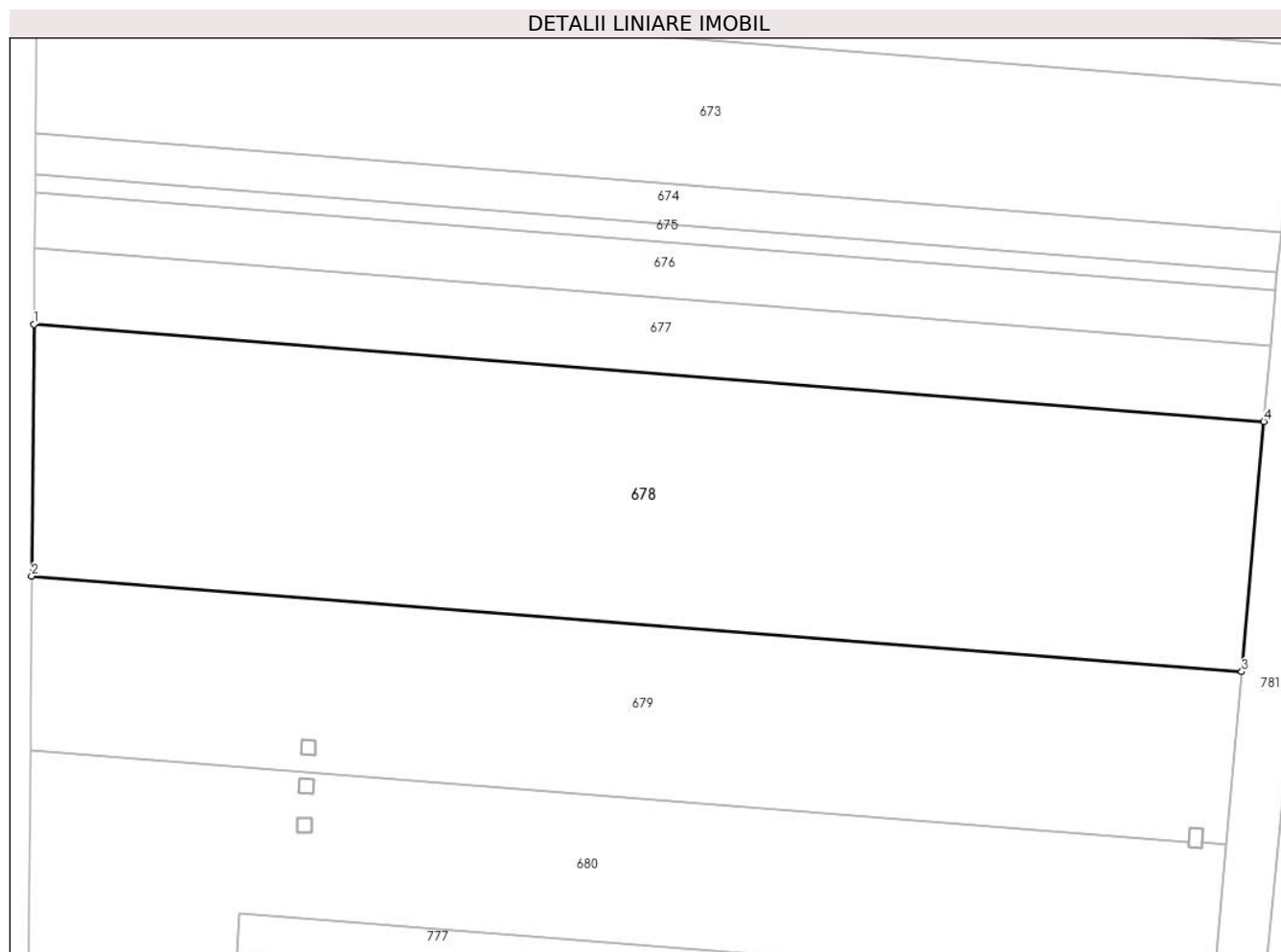
Inscrieri privind dezmembramintele dreptului de proprietate, drepturi reale de garanție și sarcini	Referințe
NU SUNT	

Anexa Nr. 1 La Partea I

Teren

Nr cadastral	Suprafața (mp)*	Observații / Referințe
	29.400	

* Suprafața este determinată în planul de proiecție Stereo 70.



Date referitoare la teren

Crt	Categorie folosință	Intra vilan	Suprafața (mp)	Tarla	Parcelă	Nr. topo	Observații / Referințe
1	arabil	NU	29.400	8	18	-	

Lungime Segmente

1) Valorile lungimilor segmentelor sunt obținute din proiecție în plan.

Punct început	X / Y	Punct sfârșit	X / Y	Lungime segment (** (m)
1	685.763,54 311.007,989	2	685.762,837 310.930,157	77.835
2	685.762,837 310.930,157	3	686.137,239 310.900,575	375.569
3	686.137,239 310.900,575	4	686.144,073 310.977,923	77.649
4	686.144,073 310.977,923	1	685.763,54 311.007,989	381.719

** Lungimile segmentelor sunt determinate în planul de proiecție Stereo 70 și sunt rotunjite la 1 milimetru.

***** Distanţa dintre puncte este formată din segmente cumulate ce sunt mai mici decât valoarea 1 milimetru.**

**DATE DESPRE IMOBILUL NR. 679**

Oficiul de Cadastru și Publicitate Imobiliară CALARASI
Biroul de Cadastru și Publicitate Imobiliară Calarasi

A. Partea I. Descrierea imobilului

TEREN Extravilan

Adresa: Jud. Calarasi, tarla 8 parcela 19

Nr. Crt	Nr cadastral Nr. topografic	Suprafața* (mp)	Observații / Referințe
A1	20283	20.000	Sector cadastral:8 Teren neimprejmuit;

B. Partea II. Proprietari și acte

Inscrieri privitoare la dreptul de proprietate și alte drepturi reale		Referințe
4548 / 25/02/2009		
Act Notarial nr. 473, din 23/02/2009 emis de BNP MITACHE IULIANA ADRIANA;		
B2	Intabulare, drept de PROPRIETATE, dobandit prin Conventie, cota actuala 4/8 1) CIULINARU ELENA, SOTIE	A1
4132 / 26/01/2015		
Act Notarial nr. 307, din 12/12/2014 emis de NP MITACHE IULIANA ADRIANA;		
B3	Intabulare, drept de PROPRIETATE, dobandit prin Succesiune, cota actuala 1/8 1) CIULINARU ELENA	A1
B4	Intabulare, drept de PROPRIETATE, dobandit prin Succesiune, cota actuala 3/8 1) JILAVEANU CIULINARU DENISA CARMEN	A1

C. Partea III. SARCINI .

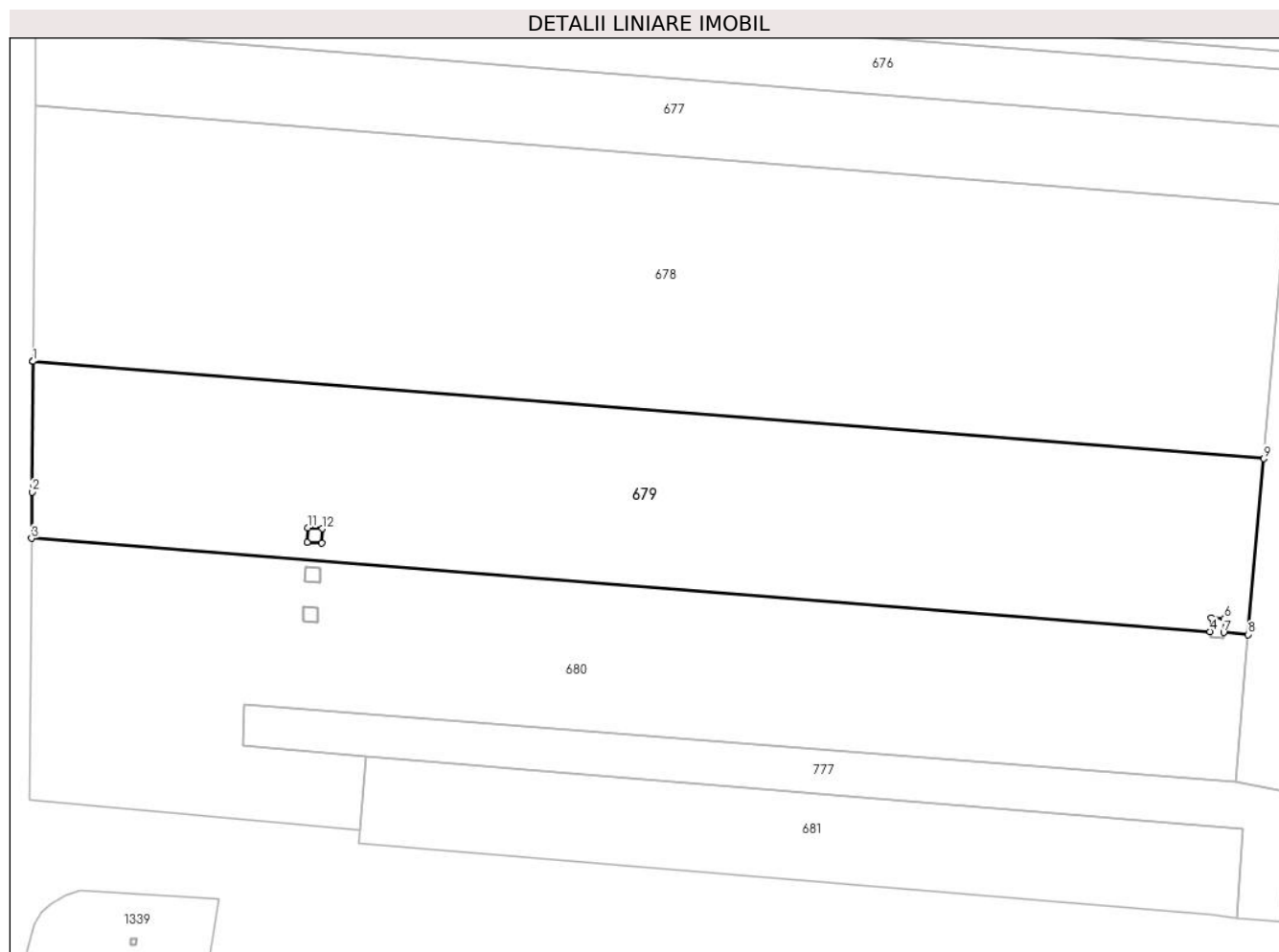
Inscrieri privind dezmembramintele dreptului de proprietate, drepturi reale de garanție și sarcini	Referințe
NU SUNT	

Anexa Nr. 1 La Partea I

Teren

Nr cadastral	Suprafața (mp)*	Observații / Referințe
20283	20.000	

* Suprafața este determinată în planul de proiecție Stereo 70.



Date referitoare la teren

Crt	Categorie folosință	Intra vilan	Suprafața (mp)	Tarla	Parcelă	Nr. topo	Observații / Referințe
1	arabil	NU	20.000	8	19	-	

Lungime Segmente

1) Valorile lungimilor segmentelor sunt obținute din proiecție în plan.

Punct început	X / Y	Punct sfârșit	X / Y	Lungime segment (** (m)
1	685.762,837 310.930,157	2	685.762,479 310.890,468	39.691
2	685.762,479 310.890,468	3	685.762,38 310.876,372	14.096
3	685.762,38 310.876,372	4	686.120,967 310.848,039	359.705
4	686.120,967 310.848,039	5	686.121,207 310.852,296	4.264
5	686.121,207 310.852,296	6	686.125,312 310.852,093	4.11

Punct început	X / Y	Punct sfârșit	X / Y	Lungime segment (** (m)
6	686.125,312 310.852,093	7	686.125,056 310.847,716	4.384
7	686.125,056 310.847,716	8	686.132,517 310.847,127	7.484
8	686.132,517 310.847,127	9	686.137,239 310.900,575	53.656
9	686.137,239 310.900,575	10	685.762,837 310.930,157	375.569
10	685.762,837 310.930,157	11	685.846,484 310.879,539	97.77
11	685.846,484 310.879,539	12	685.850,772 310.879,284	4.296
12	685.850,772 310.879,284	13	685.850,631 310.874,935	4.351
13	685.850,631 310.874,935	14	685.846,229 310.875,101	4.405
14	685.846,229 310.875,101	1	685.846,484 310.879,539	4.445

** Lungimile segmentelor sunt determinate în planul de proiecție Stereo 70 și sunt rotunjite la 1 milimetru.

*** Distanța dintre puncte este formată din segmente cumulate ce sunt mai mici decât valoarea 1 milimetru.

**DATE DESPRE IMOBILUL NR. 680**

Oficiul de Cadastru și Publicitate Imobiliară CALARASI
Biroul de Cadastru și Publicitate Imobiliară Calarasi

A. Partea I. Descrierea imobilului

TEREN Extravilan

Adresa: Jud. Calarasi, tarla 8 parcela 20

Nr. Crt	Nr cadastral Nr. topografic	Suprafața* (mp)	Observații / Referințe
A1	31785	Din acte: 19.800 Masurata: 19.737	Sector cadastral:8 Teren neimprejmuit;

B. Partea II. Proprietari și acte

Inscrieri privitoare la dreptul de proprietate și alte drepturi reale		Referințe
53284 / 07/10/2019		
Act Notarial nr. 1770, din 07/10/2019 emis de Mitache Iuliana Adriana;		
B2	Intabulare, drept de PROPRIETATE, dobandit prin Conventie, cota actuala 1/1 1) CIULINARU DENISA CARMEN, neacasatorita	A1

C. Partea III. SARCINI .

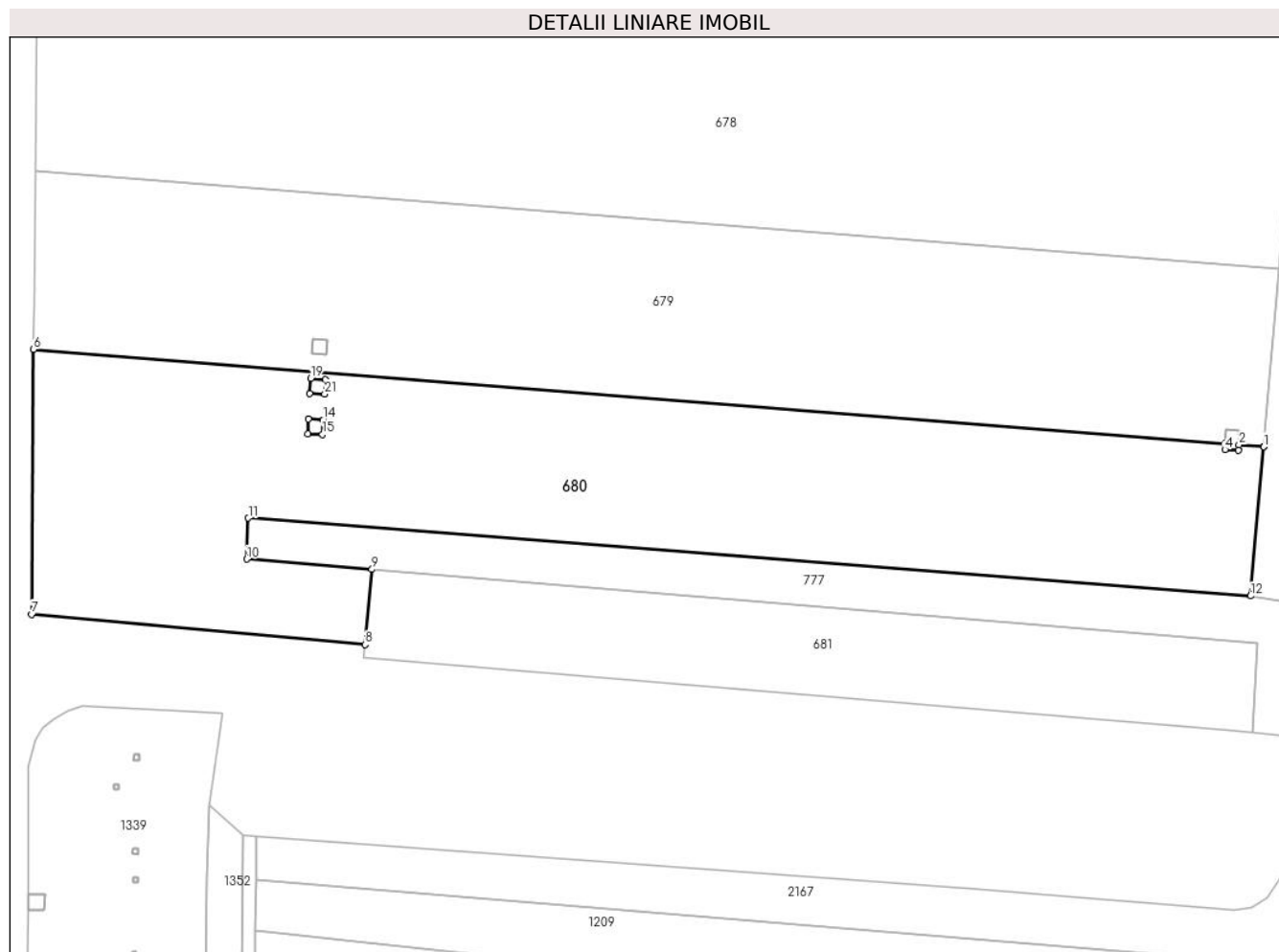
Inscrieri privind dezmembramintele dreptului de proprietate, drepturi reale de garanție și sarcini	Referințe
NU SUNT	

Anexa Nr. 1 La Partea I

Teren

Nr cadastral	Suprafața (mp)*	Observații / Referințe
31785	Din acte: 19.800 Masurata: 19.737	

* Suprafața este determinată în planul de proiecție Stereo 70.



Date referitoare la teren

Crt	Categorie folosință	Intravilan	Suprafața (mp)	Tarla	Parcelă	Nr. topo	Observații / Referințe
1	arabil	NU	19.737	8	20	-	

Lungime Segmente

1) Valorile lungimilor segmentelor sunt obținute din proiecție în plan.

Punct început	X / Y	Punct sfârșit	X / Y	Lungime segment (** (m)
1	686.132,517 310.847,127	2	686.125,056 310.847,716	7.484
3	686.124,96 310.846,082	4	686.120,867 310.846,267	4.097
5	686.120,967 310.848,039	6	685.762,38 310.876,372	359.705
7	685.761,817 310.796,754	8	685.862,166 310.787,663	100.76

Punct început	X / Y	Punct sfârșit	X / Y	Lungime segment (** (m)
2	686.125,056 310.847,716	3	686.124,96 310.846,082	1.637
4	686.120,867 310.846,267	5	686.120,967 310.848,039	1.775
6	685.762,38 310.876,372	7	685.761,817 310.796,754	79.62
8	685.862,166 310.787,663	9	685.864,211 310.810,256	22.685

Punct început	X / Y	Punct sfârșit	X / Y	Lungime segment (** (m)
9	685.864,211 310.810,256	10	685.826,511 310.813,379	37.829
11	685.827,032 310.825,687	12	686.128,554 310.802,268	302.43
13	686.132,517 310.847,127	14	685.849,453 310.855,206	283.179
15	685.849,357 310.850,873	16	685.844,964 310.851,039	4.396
17	685.845,086 310.855,455	18	685.849,453 310.855,206	4.374
19	685.845,768 310.867,653	20	685.850,248 310.867,331	4.492
21	685.850,003 310.862,987	22	685.845,442 310.863,186	4.565

Punct început	X / Y	Punct sfârșit	X / Y	Lungime segment (** (m)
10	685.826,511 310.813,379	11	685.827,032 310.825,687	12.319
12	686.128,554 310.802,268	13	686.132,517 310.847,127	45.034
14	685.849,453 310.855,206	15	685.849,357 310.850,873	4.334
16	685.844,964 310.851,039	17	685.845,086 310.855,455	4.418
18	685.849,453 310.855,206	19	685.845,768 310.867,653	12.981
20	685.850,248 310.867,331	21	685.850,003 310.862,987	4.351
22	685.845,442 310.863,186	1	685.845,768 310.867,653	4.479

** Lungimile segmentelor sunt determinate în planul de proiecție Stereo 70 și sunt rotunjite la 1 milimetru.

*** Distanța dintre puncte este formată din segmente cumulate ce sunt mai mici decât valoarea 1 milimetru.

**DATE DESPRE IMOBILUL NR. 681**

Oficiul de Cadastru și Publicitate Imobiliară CALARASI
Biroul de Cadastru și Publicitate Imobiliară Calarasi

A. Partea I. Descrierea imobilului

TEREN Extravilan

Adresa: Jud. Calarasi, tarla 8 parcela 20/1

Nr. Crt	Nr cadastral Nr. topografic	Suprafața* (mp)	Observații / Referințe
A1		7.200	Sector cadastral:8 Teren neimprejmuit;

B. Partea II. Proprietari și acte

Inscrieri privitoare la dreptul de proprietate și alte drepturi reale	Referințe
/	
Act Administrativ nr. 1058, din 02/07/1997 emis de CJSIPT CALARASI;	
B1	A1
Intabulare, drept de PROPRIETATE, dobandit prin Reconstituire, cota actuala 1/1	
1) NASTASE ION, Lipsă CNP proprietar	
2) NEGREANU C IOANA, Lipsă CNP proprietar	

C. Partea III. SARCINI .

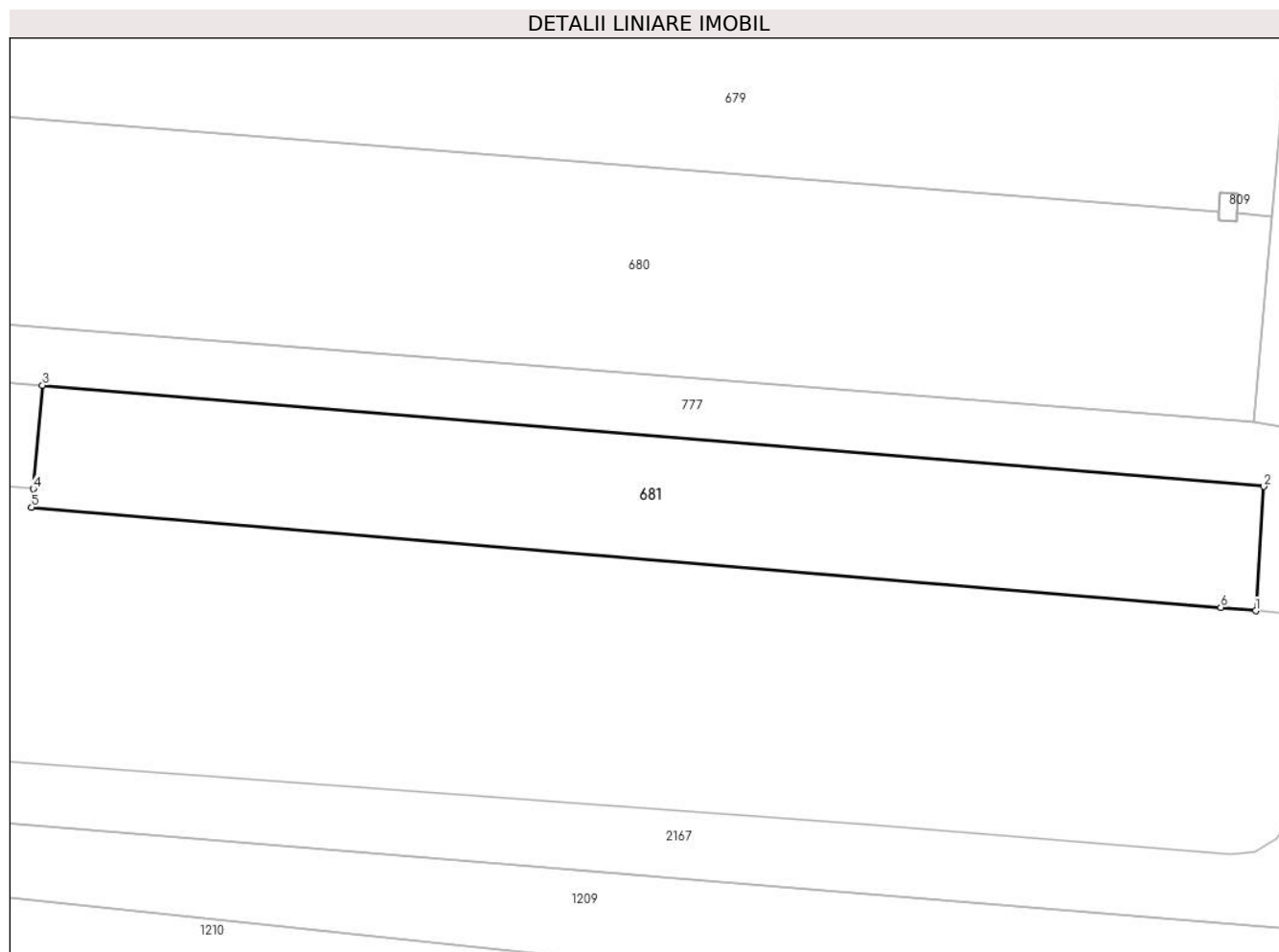
Inscrieri privind dezmembramintele dreptului de proprietate, drepturi reale de garanție și sarcini	Referințe
NU SUNT	

Anexa Nr. 1 La Partea I

Teren

Nr cadastral	Suprafața (mp)*	Observații / Referințe
	7.200	

* Suprafața este determinată în planul de proiecție Stereo 70.



Date referitoare la teren

Crt	Categorie folosință	Intravilan	Suprafața (mp)	Tarla	Parcelă	Nr. topo	Observații / Referințe
1	arabil	NU	7.200	8	20/1	-	

Lungime Segmente

1) Valorile lungimilor segmentelor sunt obținute din proiecție în plan.

Punct început	X / Y	Punct sfârșit	X / Y	Lungime segment (** (m)
1	686.129,039 310.761,07	2	686.130,79 310.788,171	27.158
2	686.130,79 310.788,171	3	685.864,211 310.810,256	267.492
3	685.864,211 310.810,256	4	685.862,166 310.787,663	22.685
4	685.862,166 310.787,663	5	685.861,802 310.783,654	4.025
5	685.861,802 310.783,654	6	686.121,419 310.761,814	260.534

Punct început	X / Y	Punct sfârșit	X / Y	Lungime segment (** (m)
6	686.121,419 310.761,814	1	686.129,039 310.761,07	7.656

** Lungimile segmentelor sunt determinate în planul de proiecție Stereo 70 și sunt rotunjite la 1 milimetru.

*** Distanța dintre puncte este formată din segmente cumulate ce sunt mai mici decât valoarea 1 milimetru.

**DATE DESPRE IMOBILUL NR. 682**

Oficiul de Cadastru și Publicitate Imobiliară CALARASI
Biroul de Cadastru și Publicitate Imobiliară Calarasi

A. Partea I. Descrierea imobilului

TEREN Extravilan

Adresa: Jud. Calarasi, tarla 8 parcela 21

Nr. Crt	Nr cadastral Nr. topografic	Suprafața* (mp)	Observații / Referințe
A1	26867	13.667	Sector cadastral:8 Teren neimprejmuit;

B. Partea II. Proprietari și acte

Inscrieri privitoare la dreptul de proprietate și alte drepturi reale		Referințe
17073 / 08/04/2013		
Act Administrativ nr. 1020, din 02/06/1997 emis de CJSIPT CALARASI (,act notarial nr. 180/30-01-1998 emis de BNP CHIRU MARIA DANA; act notarial nr. 150/15-05-2008 emis de BNP POPA DIDINA;);		
B3	Intabulare, drept de PROPRIETATE, dobandit prin Succesiune, cota actuala 1/3 1) CHIPAILA DUMITRU	A1
66461 / 23/12/2013		
Act Notarial nr. 2922, din 20/12/2013 emis de NP MITACHE IULIANA ADRIANA;		
B4	Intabulare, drept de PROPRIETATE, dobandit prin Conventie, cota actuala 4/12 1) CIULINARU ELENA, sotie	A1
4147 / 26/01/2015		
Act Notarial nr. 307, din 12/12/2014 emis de NP MITACHE IULIANA ADRIANA;		
B5	Intabulare, drept de PROPRIETATE, dobandit prin Succesiune, cota actuala 1/12 1) CIULINARU ELENA	A1
B6	Intabulare, drept de PROPRIETATE, dobandit prin Succesiune, cota actuala 3/12 1) JILAVEANU CIULINARU DENISA CARMEN	A1

C. Partea III. SARCINI .

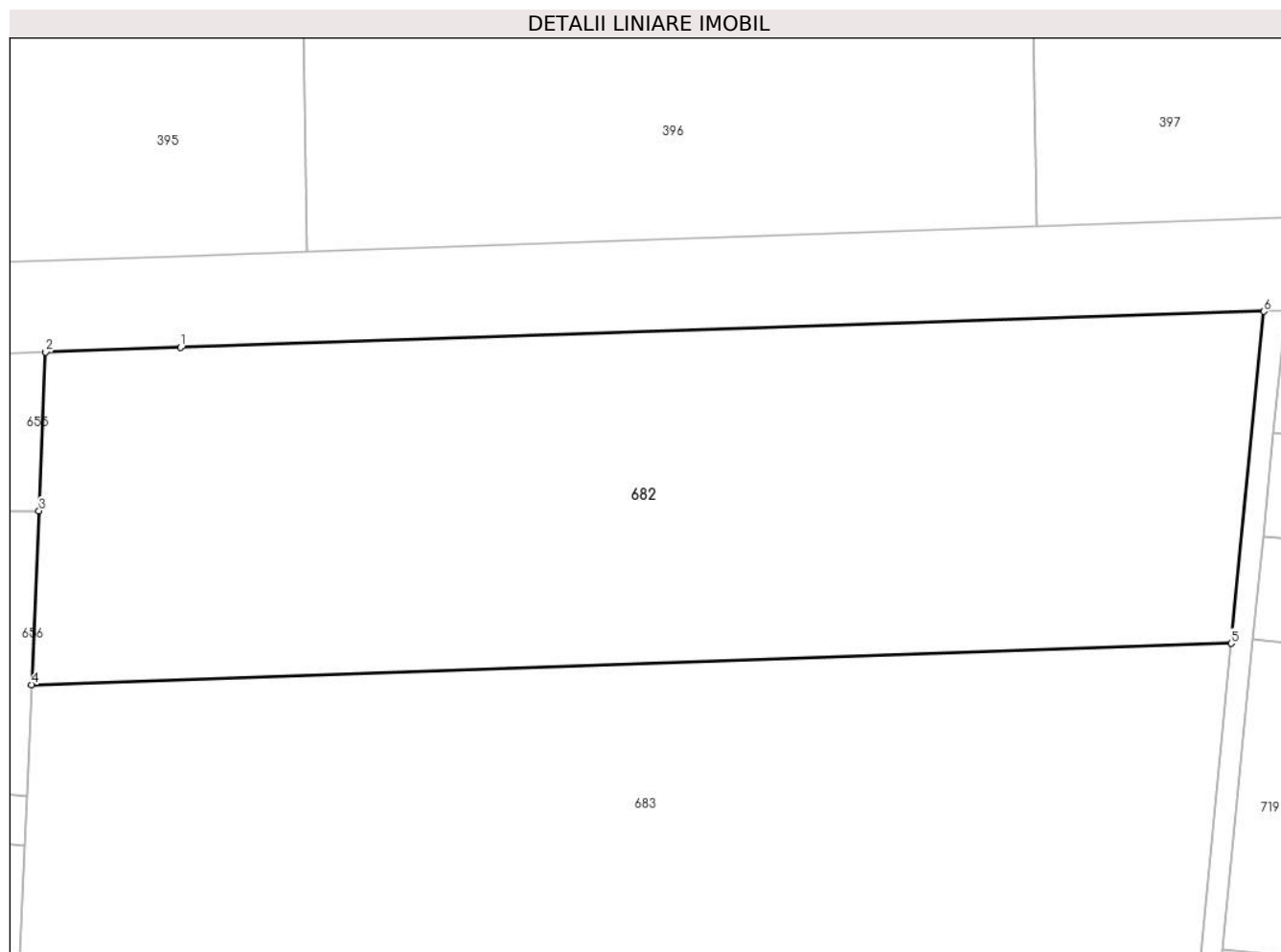
Inscrieri privind dezmembramintele dreptului de proprietate, drepturi reale de garanție și sarcini	Referințe
NU SUNT	

Anexa Nr. 1 La Partea I

Teren

Nr cadastral	Suprafața (mp)*	Observații / Referințe
26867	13.667	

* Suprafața este determinată în planul de proiecție Stereo 70.



Date referitoare la teren

Crt	Categorie folosință	Intravilan	Suprafața (mp)	Tarla	Parcelă	Nr. topo	Observații / Referințe
1	arabil	NU	13.667	8	21	-	

Lungime Segmente

1) Valorile lungimilor segmentelor sunt obținute din proiecție în plan.

Punct început	X / Y	Punct sfârșit	X / Y	Lungime segment (** (m)
1	686.235,088 311.764,661	2	686.210,164 311.763,788	24.939
2	686.210,164 311.763,788	3	686.208,915 311.734,515	29.3
3	686.208,915 311.734,515	4	686.207,546 311.702,418	32.126
4	686.207,546 311.702,418	5	686.429,124 311.710,024	221.709
5	686.429,124 311.710,024	6	686.435,171 311.771,323	61.597

Punct început	X / Y	Punct sfârșit	X / Y	Lungime segment (** (m)
6	686.435,171 311.771,323	1	686.235,088 311.764,661	200.194

** Lungimile segmentelor sunt determinate în planul de proiecție Stereo 70 și sunt rotunjite la 1 milimetru.

*** Distanța dintre puncte este formată din segmente cumulate ce sunt mai mici decât valoarea 1 milimetru.

**DATE DESPRE IMOBILUL NR. 683**

Oficiul de Cadastru și Publicitate Imobiliară CALARASI
Biroul de Cadastru și Publicitate Imobiliară Calarasi

A. Partea I. Descrierea imobilului

TEREN Extravilan

Adresa: Jud. Calarasi, tarla 8 parcela 21

Nr. Crt	Nr cadastral Nr. topografic	Suprafața* (mp)	Observații / Referințe
A1	27382	13.667	Sector cadastral:8 Teren neimprejmuit;

B. Partea II. Proprietari și acte

Inscrieri privitoare la dreptul de proprietate și alte drepturi reale	Referințe
7146 / 11/02/2014	
Act Notarial nr. 243, din 10/02/2014 emis de BNP MITACHE IULIANA ADRIANA;	
B2	A1
Intabulare, drept de PROPRIETATE, dobandit prin Conventie, cota actuala 1/1 1) SC ELION AGRO SRL, CIF:17991595	

C. Partea III. SARCINI .

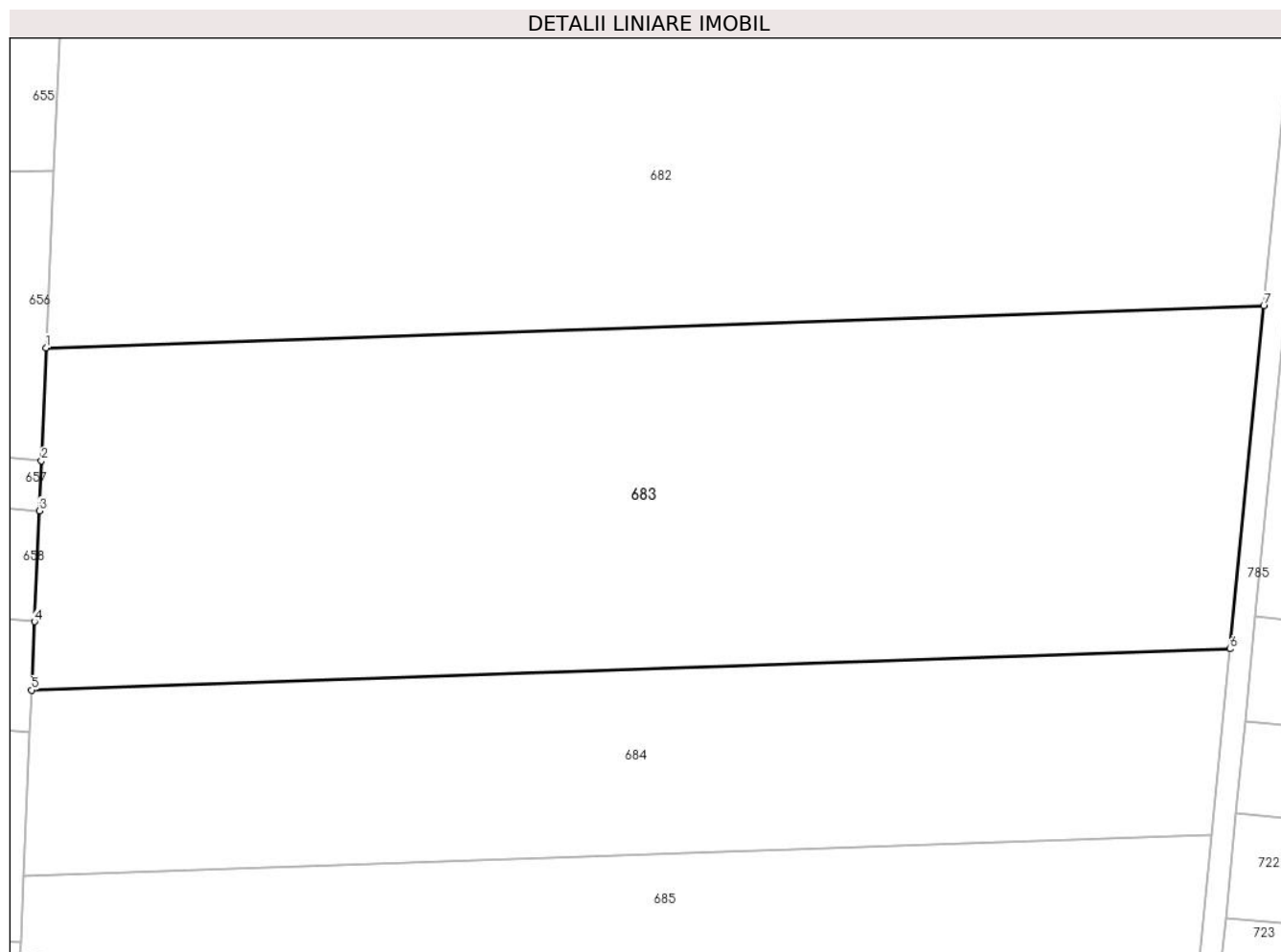
Inscrieri privind dezmembramintele dreptului de proprietate, drepturi reale de garanție și sarcini	Referințe
NU SUNT	

Anexa Nr. 1 La Partea I

Teren

Nr cadastral	Suprafața (mp)*	Observații / Referințe
27382	13.667	

* Suprafața este determinată în planul de proiecție Stereo 70.



Date referitoare la teren

Crt	Categorie folosință	Intravilan	Suprafața (mp)	Tarla	Parcelă	Nr. topo	Observații / Referințe
1	arabil	NU	13.667	8	21	-	

Lungime Segmente

1) Valorile lungimilor segmentelor sunt obținute din proiecție în plan.

Punct început	X / Y	Punct sfârșit	X / Y	Lungime segment (** (m)
1	686.207,546 311.702,418	2	686.206,67 311.681,89	20.547
2	686.206,67 311.681,89	3	686.206,279 311.672,743	9.155
3	686.206,279 311.672,743	4	686.205,42 311.652,599	20.162
4	686.205,42 311.652,599	5	686.204,889 311.640,156	12.454
5	686.204,889 311.640,156	6	686.422,97 311.647,642	218.209

Punct început	X / Y	Punct sfârșit	X / Y	Lungime segment (** (m)
6	686.422,97 311.647,642	7	686.429,124 311.710,024	62.685
7	686.429,124 311.710,024	1	686.207,546 311.702,418	221.709

** Lungimile segmentelor sunt determinate în planul de proiecție Stereo 70 și sunt rotunjite la 1 milimetru.

*** Distanța dintre puncte este formată din segmente cumulate ce sunt mai mici decât valoarea 1 milimetru.

**DATE DESPRE IMOBILUL NR. 684**

Oficiul de Cadastru și Publicitate Imobiliară CALARASI
Biroul de Cadastru și Publicitate Imobiliară Calarasi

A. Partea I. Descrierea imobilului

TEREN Extravilan

Adresa: Jud. Calarasi, tarla 8 parcela 21

Nr. Crt	Nr cadastral Nr. topografic	Suprafața* (mp)	Observații / Referințe
A1	34216	7.333	Sector cadastral:8 Teren neimprejmuit;

B. Partea II. Proprietari și acte

Inscrieri privitoare la dreptul de proprietate și alte drepturi reale	Referințe
56655 / 07/10/2022	
Act Notarial nr. 4270, din 04/10/2022 emis de NP Tutuianu Dana Cristina;	
B2	A1
Intabulare, drept de PROPRIETATE, dobandit prin Conventie, cota actuala 1/1	
1) CIULINARU DENISA CARMEN, necasatorita	

C. Partea III. SARCINI .

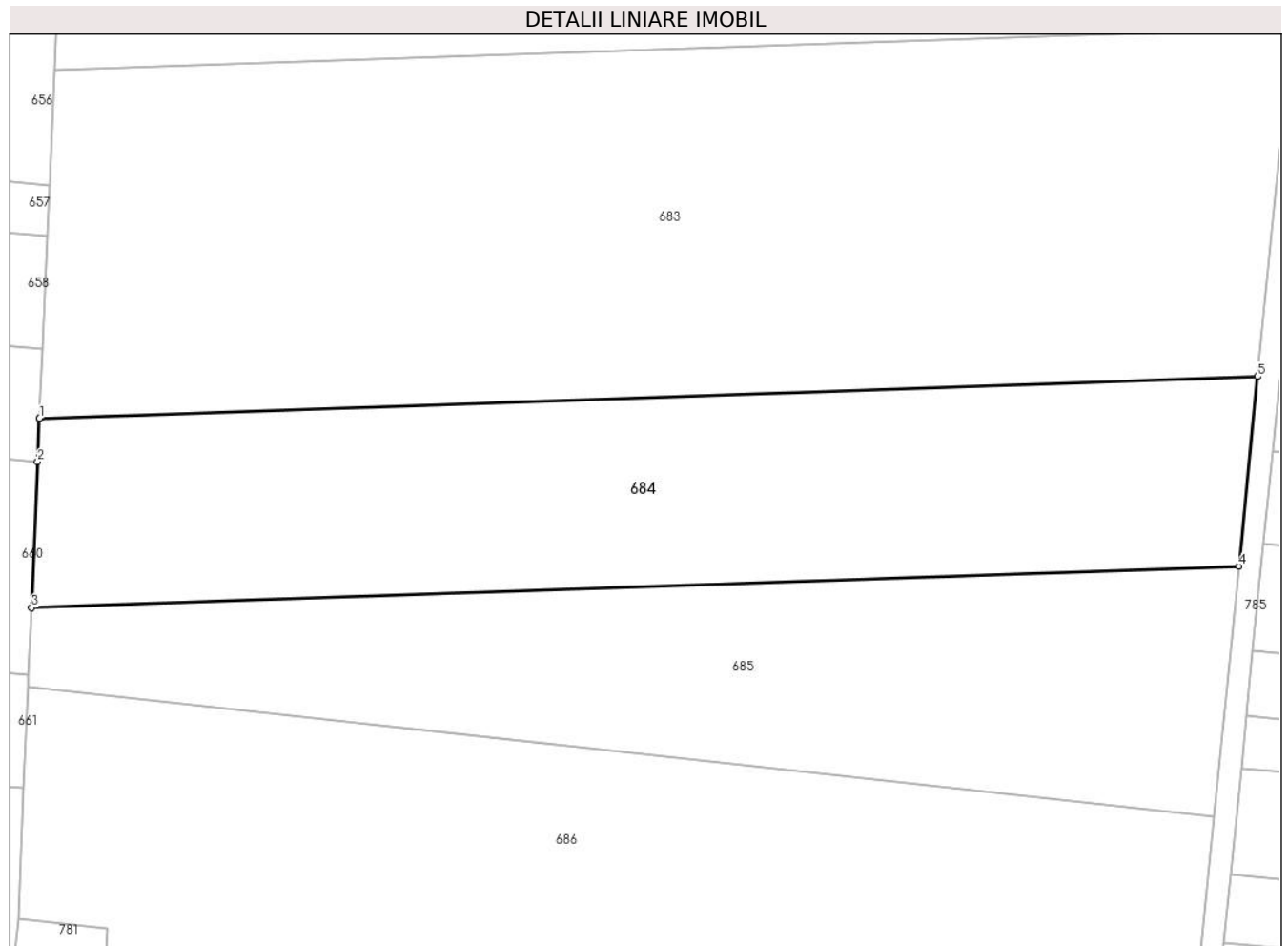
Inscrieri privind dezmembramintele dreptului de proprietate, drepturi reale de garanție și sarcini	Referințe
NU SUNT	

Anexa Nr. 1 La Partea I

Teren

Nr cadastral	Suprafața (mp)*	Observații / Referințe
34216	7.333	

* Suprafața este determinată în planul de proiecție Stereo 70.



Date referitoare la teren

Crt	Categorie folosință	Intra vilan	Suprafața (mp)	Tarla	Parcelă	Nr. topo	Observații / Referințe
1	arabil	NU	7.333	8	21	-	

Lungime Segmente

1) Valorile lungimilor segmentelor sunt obținute din proiecție în plan.

Punct început	X / Y	Punct sfârșit	X / Y	Lungime segment (** (m)
1	686.204,889 311.640,156	2	686.204,56 311.632,428	7.735
2	686.204,56 311.632,428	3	686.203,446 311.606,335	26.117
3	686.203,446 311.606,335	4	686.419,628 311.613,755	216.309
4	686.419,628 311.613,755	5	686.422,97 311.647,642	34.051
5	686.422,97 311.647,642	1	686.204,889 311.640,156	218.209

**** Lungimile segmentelor sunt determinate în planul de proiecție Stereo 70 și sunt rotunjite la 1 milimetru.**

***** Distanța dintre puncte este formată din segmente cumulate ce sunt mai mici decât valoarea 1 milimetru.**

**DATE DESPRE IMOBILUL NR. 685**

Oficiul de Cadastru și Publicitate Imobiliară CALARASI
Biroul de Cadastru și Publicitate Imobiliară Calarasi

A. Partea I. Descrierea imobilului

TEREN Extravilan

Adresa: Jud. Calarasi, tarla 8 parcela 21

Nr. Crt	Nr cadastral Nr. topografic	Suprafața* (mp)	Observații / Referințe
A1	27296	6.333	Sector cadastral:8 Teren neimprejmuit;

B. Partea II. Proprietari și acte

Inscrieri privitoare la dreptul de proprietate și alte drepturi reale	Referințe
7180 / 11/02/2014	
Act Notarial nr. 242, din 10/02/2014 emis de BNP MITACHE IULIANA ADRIANA;	
B2	A1
Intabulare, drept de PROPRIETATE, dobandit prin Conventie, cota actuala 1/1 1) SC ELION AGRO SRL, CIF:17991595	

C. Partea III. SARCINI .

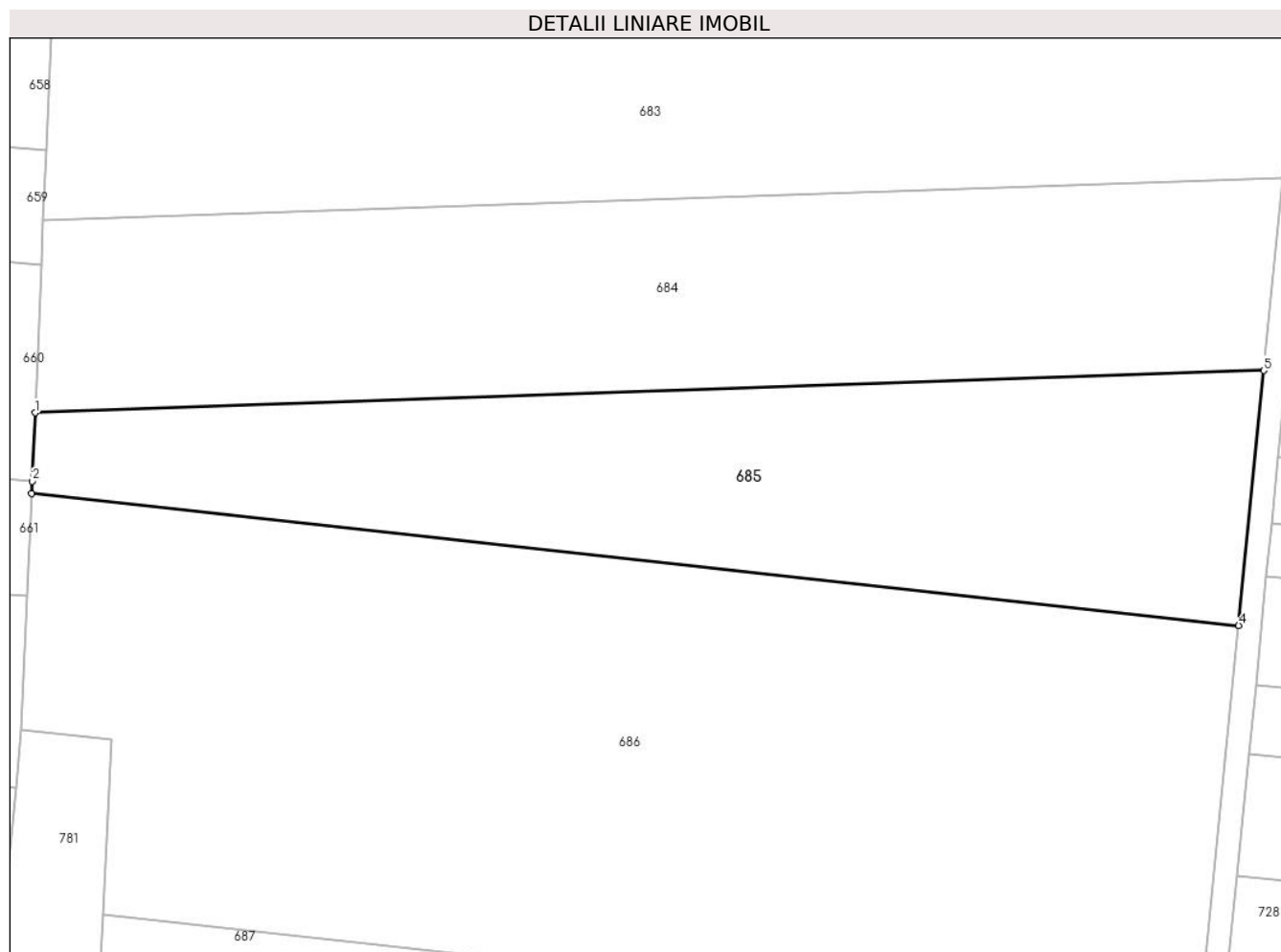
Inscrieri privind dezmembramintele dreptului de proprietate, drepturi reale de garanție și sarcini	Referințe
NU SUNT	

Anexa Nr. 1 La Partea I

Teren

Nr cadastral	Suprafața (mp)*	Observații / Referințe
27296	6.333	

* Suprafața este determinată în planul de proiecție Stereo 70.



Date referitoare la teren

Crt	Categorie folosință	Intravilan	Suprafața (mp)	Tarla	Parcelă	Nr. topo	Observații / Referințe
1	arabil	NU	6.333	8	21	-	

Lungime Segmente

1) Valorile lungimilor segmentelor sunt obținute din proiecție în plan.

Punct început	X / Y	Punct sfârșit	X / Y	Lungime segment (** (m)
1	686.203,446 311.606,335	2	686.202,933 311.594,306	12.04
2	686.202,933 311.594,306	3	686.202,843 311.592,205	2.103
3	686.202,843 311.592,205	4	686.415,208 311.568,958	213.634
4	686.415,208 311.568,958	5	686.419,628 311.613,755	45.015
5	686.419,628 311.613,755	1	686.203,446 311.606,335	216.309

**** Lungimile segmentelor sunt determinate în planul de proiecție Stereo 70 și sunt rotunjite la 1 milimetru.**

***** Distanța dintre puncte este formată din segmente cumulate ce sunt mai mici decât valoarea 1 milimetru.**

**DATE DESPRE IMOBILUL NR. 686**

Oficiul de Cadastru și Publicitate Imobiliară CALARASI
Biroul de Cadastru și Publicitate Imobiliară Calarasi

A. Partea I. Descrierea imobilului

TEREN Extravilan

Adresa: Jud. Calarasi, tarla 8 parcela 22

Nr. Crt	Nr cadastral Nr. topografic	Suprafața* (mp)	Observații / Referințe
A1	27292	14.800	Sector cadastral:8 Teren neimprejmuit;

B. Partea II. Proprietari și acte

Inscrieri privitoare la dreptul de proprietate și alte drepturi reale		Referințe
7169 / 11/02/2014		
Act Notarial nr. 246, din 10/02/2014 emis de BNP MITACHE IULIANA ADRIANA;		
B2	Intabulare, drept de PROPRIETATE, dobandit prin Conventie, cota actuala 1/1 1) SC ELION AGRO SRL, CIF:17991595	A1

C. Partea III. SARCINI .

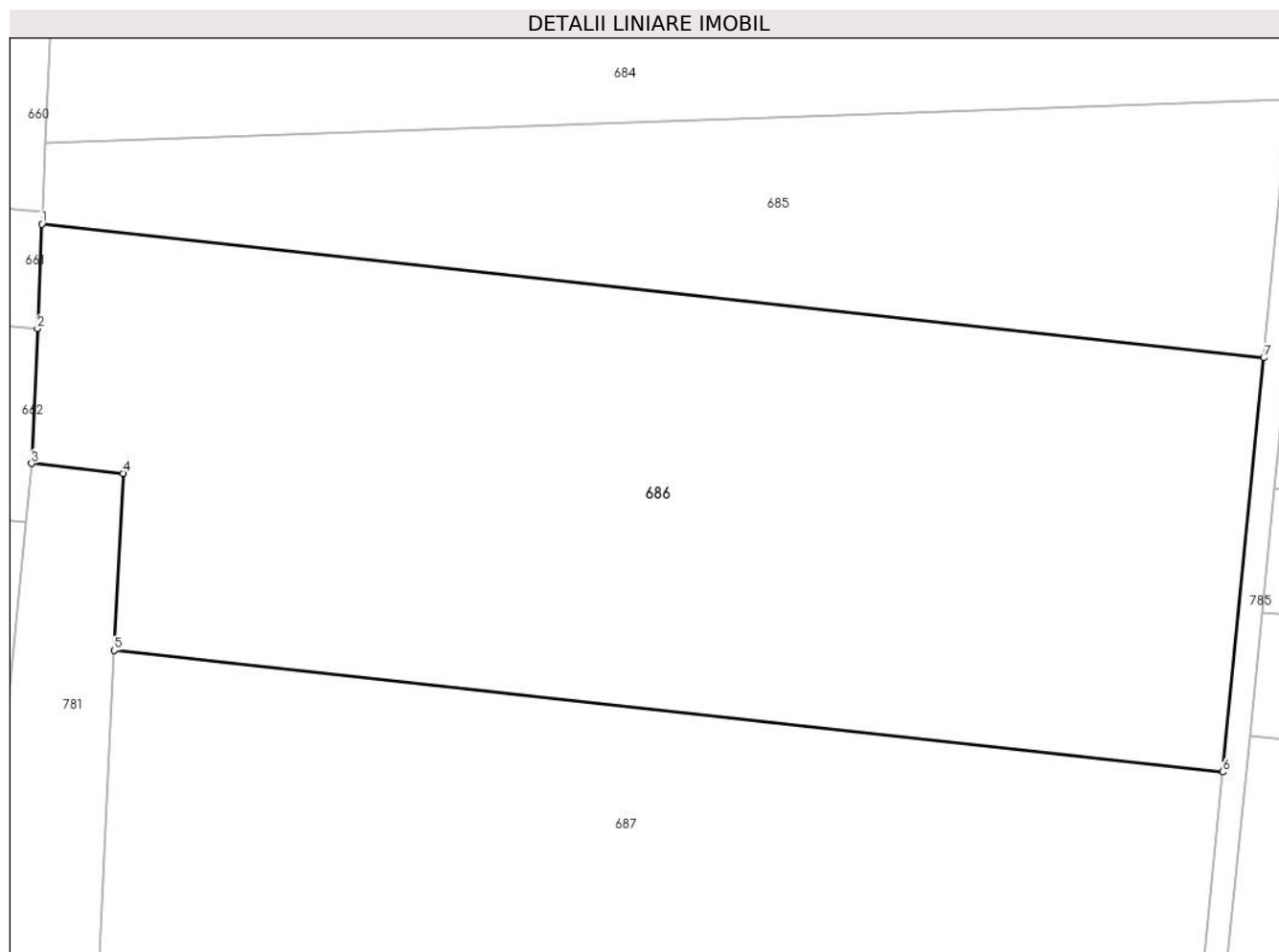
Inscrieri privind dezmembramintele dreptului de proprietate, drepturi reale de garanție și sarcini	Referințe
NU SUNT	

Anexa Nr. 1 La Partea I

Teren

Nr cadastral	Suprafața (mp)*	Observații / Referințe
27292	14.800	

* Suprafața este determinată în planul de proiecție Stereo 70.



Date referitoare la teren

Crt	Categorie folosință	Intra vilan	Suprafața (mp)	Tarla	Parcelă	Nr. topo	Observații / Referințe
1	arabil	NU	14.800	8	22	-	

Lungime Segmente

1) Valorile lungimilor segmentelor sunt obținute din proiecție în plan.

Punct început	X / Y	Punct sfârșit	X / Y	Lungime segment (** (m)
1	686.202,843 311.592,205	2	686.202,069 311.574,057	18.164
2	686.202,069 311.574,057	3	686.201,07 311.550,639	23.439
3	686.201,07 311.550,639	4	686.216,969 311.548,899	15.994
4	686.216,969 311.548,899	5	686.215,439 311.518,151	30.786
5	686.215,439 311.518,151	6	686.408,116 311.497,058	193.828

Punct început	X / Y	Punct sfârșit	X / Y	Lungime segment (** (m)
6	686.408,116 311.497,058	7	686.415,208 311.568,958	72.249
7	686.415,208 311.568,958	1	686.202,843 311.592,205	213.634

** Lungimile segmentelor sunt determinate în planul de proiecție Stereo 70 și sunt rotunjite la 1 milimetru.

*** Distanța dintre puncte este formată din segmente cumulate ce sunt mai mici decât valoarea 1 milimetru.

**DATE DESPRE IMOBILUL NR. 687**

Oficiul de Cadastru și Publicitate Imobiliară CALARASI
Biroul de Cadastru și Publicitate Imobiliară Calarasi

A. Partea I. Descrierea imobilului

TEREN Extravilan

Adresa: Jud. Calarasi, tarla 8 parcela 23

Nr. Crt	Nr cadastral Nr. topografic	Suprafața* (mp)	Observații / Referințe
A1	24476	11.200	Sector cadastral:8 Teren neimprejmuit;

B. Partea II. Proprietari și acte

Inscrieri privitoare la dreptul de proprietate și alte drepturi reale		Referințe
6158 / 22/02/2011		
Act Notarial nr. 347, din 18/02/2011 emis de BNP MITACHE IULIANA ADRIANA;		
B2	Intabulare, drept de PROPRIETATE, dobandit prin Conventie, cota actuala 4/8 1) CIULINARU ELENA, sotie	A1
4182 / 26/01/2015		
Act Notarial nr. 307, din 12/12/2014 emis de NP MITACHE IULIANA ADRIANA;		
B3	Intabulare, drept de PROPRIETATE, dobandit prin Succesiune, cota actuala 1/8 1) CIULINARU ELENA	A1
B4	Intabulare, drept de PROPRIETATE, dobandit prin Succesiune, cota actuala 3/8 1) JILAVEANU CIULINARU DENISA CARMEN	A1

C. Partea III. SARCINI .

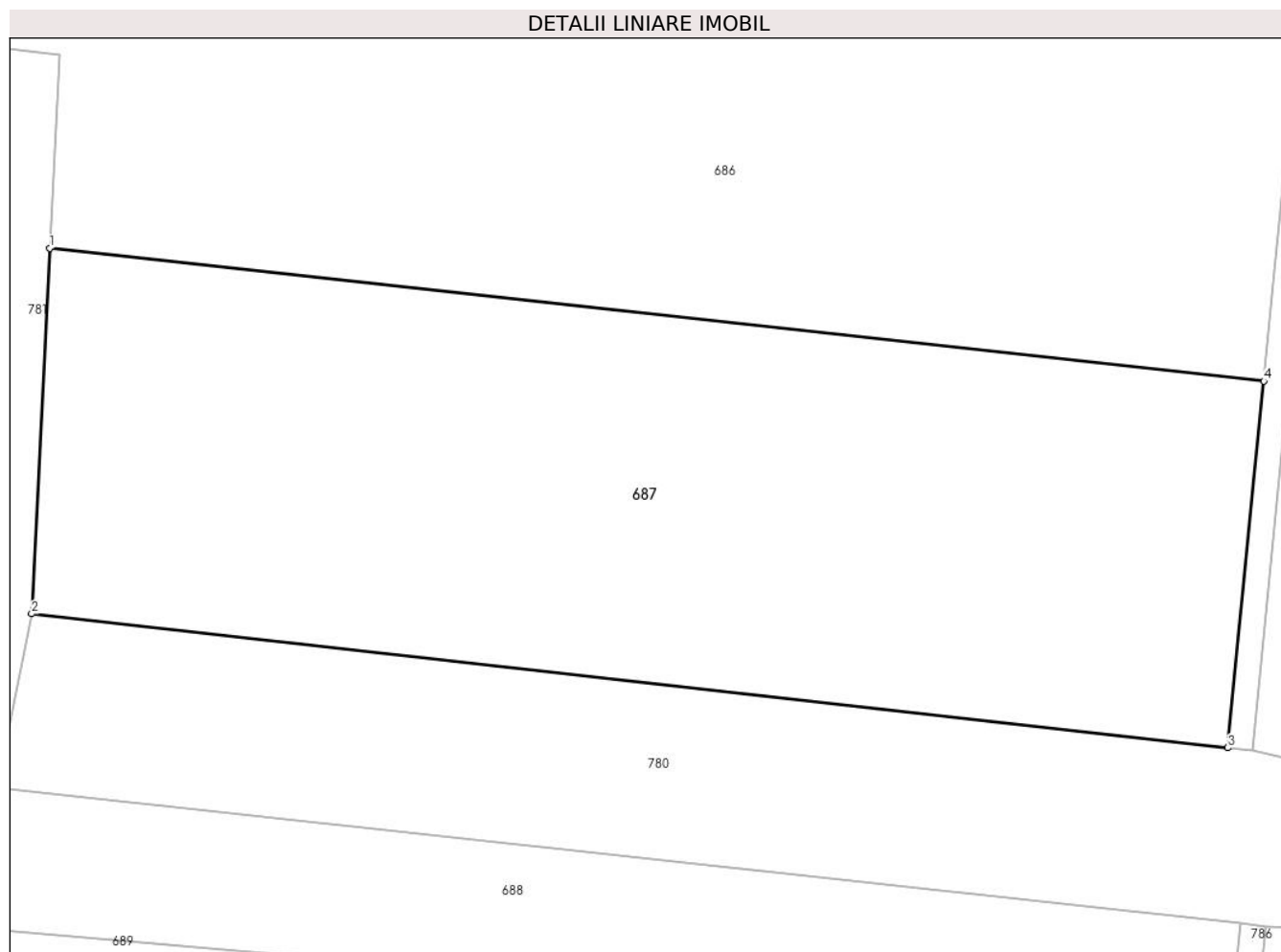
Inscrieri privind dezmembramintele dreptului de proprietate, drepturi reale de garanție și sarcini	Referințe
NU SUNT	

Anexa Nr. 1 La Partea I

Teren

Nr cadastral	Suprafața (mp)*	Observații / Referințe
24476	11.200	

* Suprafața este determinată în planul de proiecție Stereo 70.



Date referitoare la teren

Crt	Categorie folosință	Intra vilan	Suprafața (mp)	Tarla	Parcelă	Nr. topo	Observații / Referințe
1	arabil	NU	11.200	8	23	-	

Lungime Segmente

1) Valorile lungimilor segmentelor sunt obținute din proiecție în plan.

Punct început	X / Y	Punct sfârșit	X / Y	Lungime segment (** (m)
1	686.215,439 311.518,151	2	686.212,552 311.460,148	58.075
2	686.212,552 311.460,148	3	686.402,378 311.438,893	191.012
3	686.402,378 311.438,893	4	686.408,116 311.497,058	58.447
4	686.408,116 311.497,058	1	686.215,439 311.518,151	193.828

** Lungimile segmentelor sunt determinate în planul de proiecție Stereo 70 și sunt rotunjite la 1 milimetru.

***** Distanţa dintre puncte este formată din segmente cumulate ce sunt mai mici decât valoarea 1 milimetru.**

**DATE DESPRE IMOBILUL NR. 688**

Oficiul de Cadastru și Publicitate Imobiliară CALARASI
Biroul de Cadastru și Publicitate Imobiliară Calarasi

A. Partea I. Descrierea imobilului

TEREN Extravilan

Adresa: Jud. Calarasi, tarla 9 parcela 1

Nr. Crt	Nr cadastral Nr. topografic	Suprafața* (mp)	Observații / Referințe
A1		4.000	Sector cadastral:8 Teren neimprejmuit;

B. Partea II. Proprietari și acte

Inscrieri privitoare la dreptul de proprietate și alte drepturi reale		Referințe
/		
Act Administrativ nr. 998, din 12/02/1997 emis de CJSIPT CALARASI;		
B1	Intabulare, drept de PROPRIETATE, dobandit prin Constituire, cota actuala 1/1 1) FLANGEA ALEXANDRU, Lipsă CNP proprietar	A1

C. Partea III. SARCINI .

Inscrieri privind dezmembramintele dreptului de proprietate, drepturi reale de garanție și sarcini	Referințe
NU SUNT	

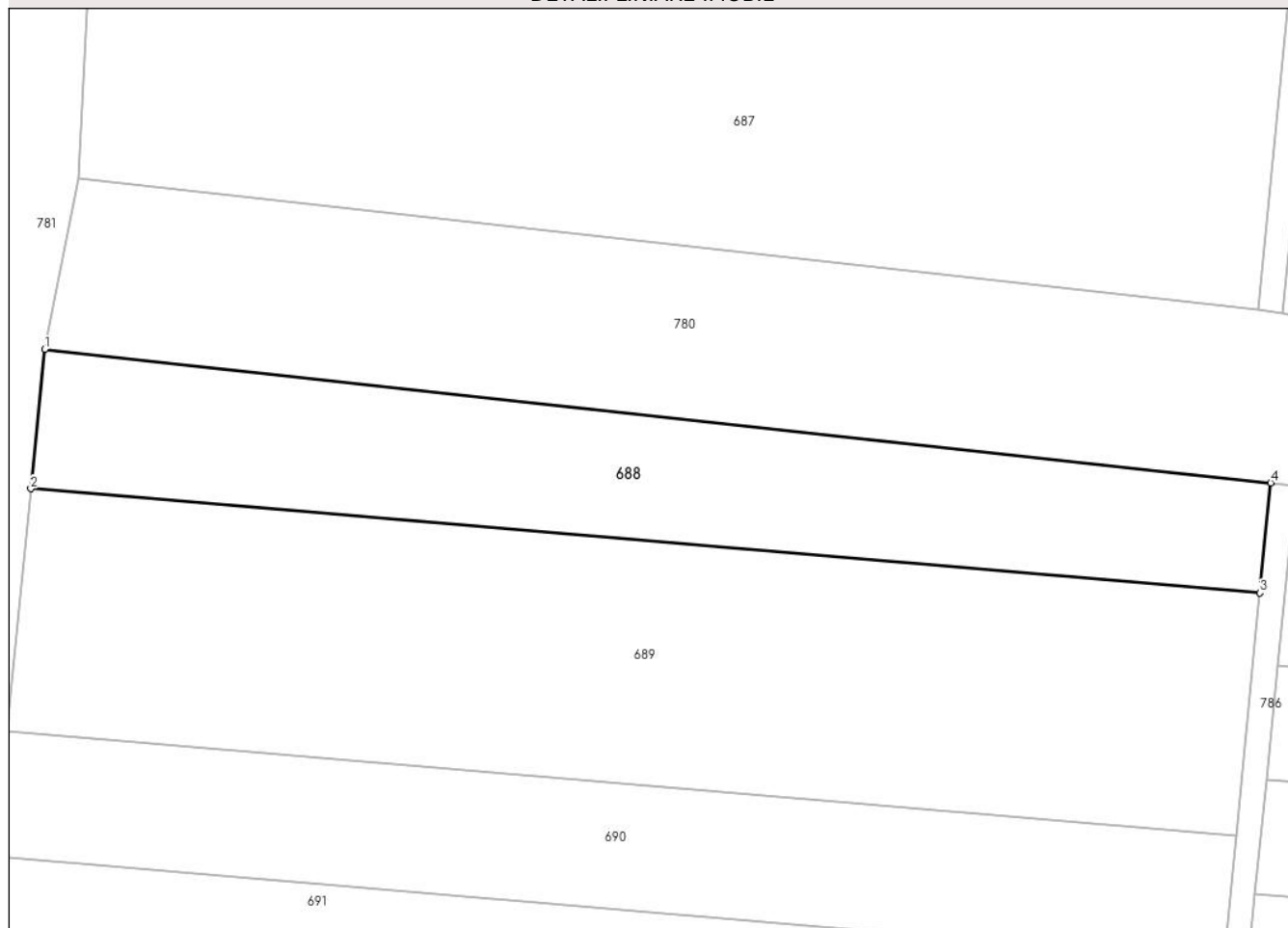
Anexa Nr. 1 La Partea I

Teren

Nr cadastral	Suprafața (mp)*	Observații / Referințe
	4.000	

* Suprafața este determinată în planul de proiecție Stereo 70.

DETALII LINIARE IMOBIL



Date referitoare la teren

Crt	Categorie folosință	Intra vilan	Suprafața (mp)	Tarla	Parcelă	Nr. topo	Observații / Referințe
1	arabil	NU	4.000	9	1	-	

Lungime Segmente

1) Valorile lungimilor segmentelor sunt obținute din proiecție în plan.

Punct început	X / Y	Punct sfârșit	X / Y	Lungime segment (** (m)
1	686.207,016 311.432,531	2	686.204,783 311.410,131	22.511
2	686.204,783 311.410,131	3	686.402,648 311.393,366	198.574
3	686.402,648 311.393,366	4	686.404,396 311.411,062	17.782
4	686.404,396 311.411,062	1	686.207,016 311.432,531	198.544

** Lungimile segmentelor sunt determinate în planul de proiecție Stereo 70 și sunt rotunjite la 1 milimetru.

***** Distanţa dintre puncte este formată din segmente cumulate ce sunt mai mici decât valoarea 1 milimetru.**

**DATE DESPRE IMOBILUL NR. 689**

Oficiul de Cadastru și Publicitate Imobiliară CALARASI
Biroul de Cadastru și Publicitate Imobiliară Calarasi

A. Partea I. Descrierea imobilului

TEREN Extravilan

Adresa: Jud. Calarasi, tarla 9 parcela 2

Nr. Crt	Nr cadastral Nr. topografic	Suprafața* (mp)	Observații / Referințe
A1	31993	Din acte: 7.800 Masurata: 7.801	Sector cadastral:8 Teren neimprejmuit;

B. Partea II. Proprietari și acte

Inscrieri privitoare la dreptul de proprietate și alte drepturi reale		Referințe
6088 / 05/02/2020		
Act Notarial nr. 65, din 30/01/2020 emis de Chiru Maria Dana (contract de vanzare-cumparare);		
B2	Intabulare, drept de PROPRIETATE, dobandit prin Conventie, cota actuala 1/1 1) TOADER DANIEL ILIE , necasatorit	A1

C. Partea III. SARCINI .

Inscrieri privind dezmembramintele dreptului de proprietate, drepturi reale de garanție și sarcini	Referințe
NU SUNT	

Anexa Nr. 1 La Partea I

Teren

Nr cadastral	Suprafața (mp)*	Observații / Referințe
31993	Din acte: 7.800 Masurata: 7.801	

* Suprafața este determinată în planul de proiecție Stereo 70.

DETALII LINIARE IMOBIL



Date referitoare la teren

Crt	Categorie folosință	Intra vilan	Suprafața (mp)	Tarla	Parcelă	Nr. topo	Observații / Referințe
1	arabil	NU	7.801	9	2	-	

Lungime Segmente

1) Valorile lungimilor segmentelor sunt obținute din proiecție în plan.

Punct început	X / Y	Punct sfârșit	X / Y	Lungime segment (** (m)
1	686.204,783 311.410,131	2	686.200,886 311.371,039	39.286
2	686.200,886 311.371,039	3	686.398,788 311.354,271	198.611
3	686.398,788 311.354,271	4	686.402,648 311.393,366	39.285
4	686.402,648 311.393,366	1	686.204,783 311.410,131	198.574

**** Lungimile segmentelor sunt determinate în planul de proiecție Stereo 70 și sunt rotunjite la 1 milimetru.**

***** Distanța dintre puncte este formată din segmente cumulate ce sunt mai mici decât valoarea 1 milimetru.**

**DATE DESPRE IMOBILUL NR. 690**

Oficiul de Cadastru și Publicitate Imobiliară CALARASI
Biroul de Cadastru și Publicitate Imobiliară Calarasi

A. Partea I. Descrierea imobilului

TEREN Extravilan

Adresa: Jud. Calarasi, tarla 9 parcela 3

Nr. Crt	Nr cadastral Nr. topografic	Suprafața* (mp)	Observații / Referințe
A1		4.000	Sector cadastral:8 Teren neimprejmuit;

B. Partea II. Proprietari și acte

Inscrieri privitoare la dreptul de proprietate și alte drepturi reale		Referințe
/		
Act Administrativ nr. 1027, din 03/06/1997 emis de CJSDPAT CALARASI;		
B1	Intabulare, drept de PROPRIETATE, dobandit prin Reconstituire, cota actuala 1/1 1) MALCIU VASILE, Lipsă CNP proprietar	A1

C. Partea III. SARCINI .

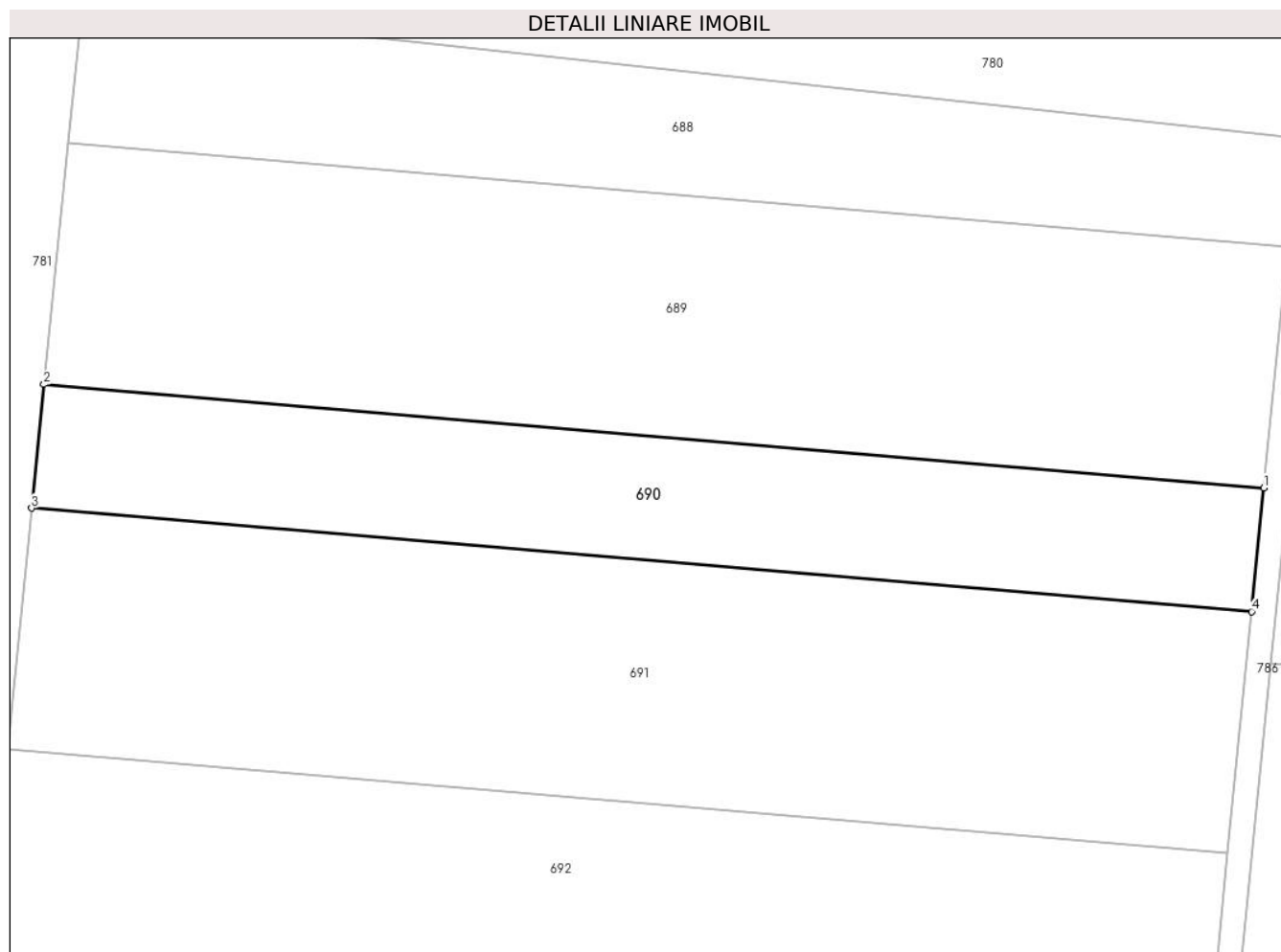
Inscrieri privind dezmembramintele dreptului de proprietate, drepturi reale de garanție și sarcini	Referințe
NU SUNT	

Anexa Nr. 1 La Partea I

Teren

Nr cadastral	Suprafața (mp)*	Observații / Referințe
	4.000	

* Suprafața este determinată în planul de proiecție Stereo 70.



Date referitoare la teren

Crt	Categorie folosință	Intravilan	Suprafața (mp)	Tarla	Parcelă	Nr. topo	Observații / Referințe
1	arabil	NU	4.000	9	3	-	

Lungime Segmente

1) Valorile lungimilor segmentelor sunt obținute din proiecție în plan.

Punct început	X / Y	Punct sfârșit	X / Y	Lungime segment (** (m)
1	686.398,788 311.354,271	2	686.200,886 311.371,039	198.611
2	686.200,886 311.371,039	3	686.198,889 311.350,997	20.141
3	686.198,889 311.350,997	4	686.396,808 311.334,228	198.628
4	686.396,808 311.334,228	1	686.398,788 311.354,271	20.141

** Lungimile segmentelor sunt determinate în planul de proiecție Stereo 70 și sunt rotunjite la 1 milimetru.

***** Distanţa dintre puncte este formată din segmente cumulate ce sunt mai mici decât valoarea 1 milimetru.**

**DATE DESPRE IMOBILUL NR. 691**

Oficiul de Cadastru și Publicitate Imobiliară CALARASI
Biroul de Cadastru și Publicitate Imobiliară Calarasi

A. Partea I. Descrierea imobilului

TEREN Extravilan

Adresa: Jud. Calarasi, tarla 9 parcela 4

Nr. Crt	Nr cadastral Nr. topografic	Suprafața* (mp)	Observații / Referințe
A1	24482	Din acte: 7.800 Masurata: 7.801	Sector cadastral:8 Teren neimprejmuit;

B. Partea II. Proprietari și acte

Inscrieri privitoare la dreptul de proprietate și alte drepturi reale		Referințe
6174 / 22/02/2011		
Act Notarial nr. 325, din 17/02/2011 emis de BNP MITACHE IULIANA ADRIANA;		
B2	Intabulare, drept de PROPRIETATE, dobandit prin Conventie, cota actuala 4/8 1) CIULINARU ELENA	A1
4156 / 26/01/2015		
Act Notarial nr. 307, din 12/12/2014 emis de NP MITACHE IULIANA ADRIANA;		
B3	Intabulare, drept de PROPRIETATE, dobandit prin Succesiune, cota actuala 1/8 1) CIULINARU ELENA	A1
B4	Intabulare, drept de PROPRIETATE, dobandit prin Succesiune, cota actuala 3/8 1) JILAVEANU CIULINARU DENISA CARMEN	A1

C. Partea III. SARCINI .

Inscrieri privind dezmembramintele dreptului de proprietate, drepturi reale de garanție și sarcini	Referințe
NU SUNT	

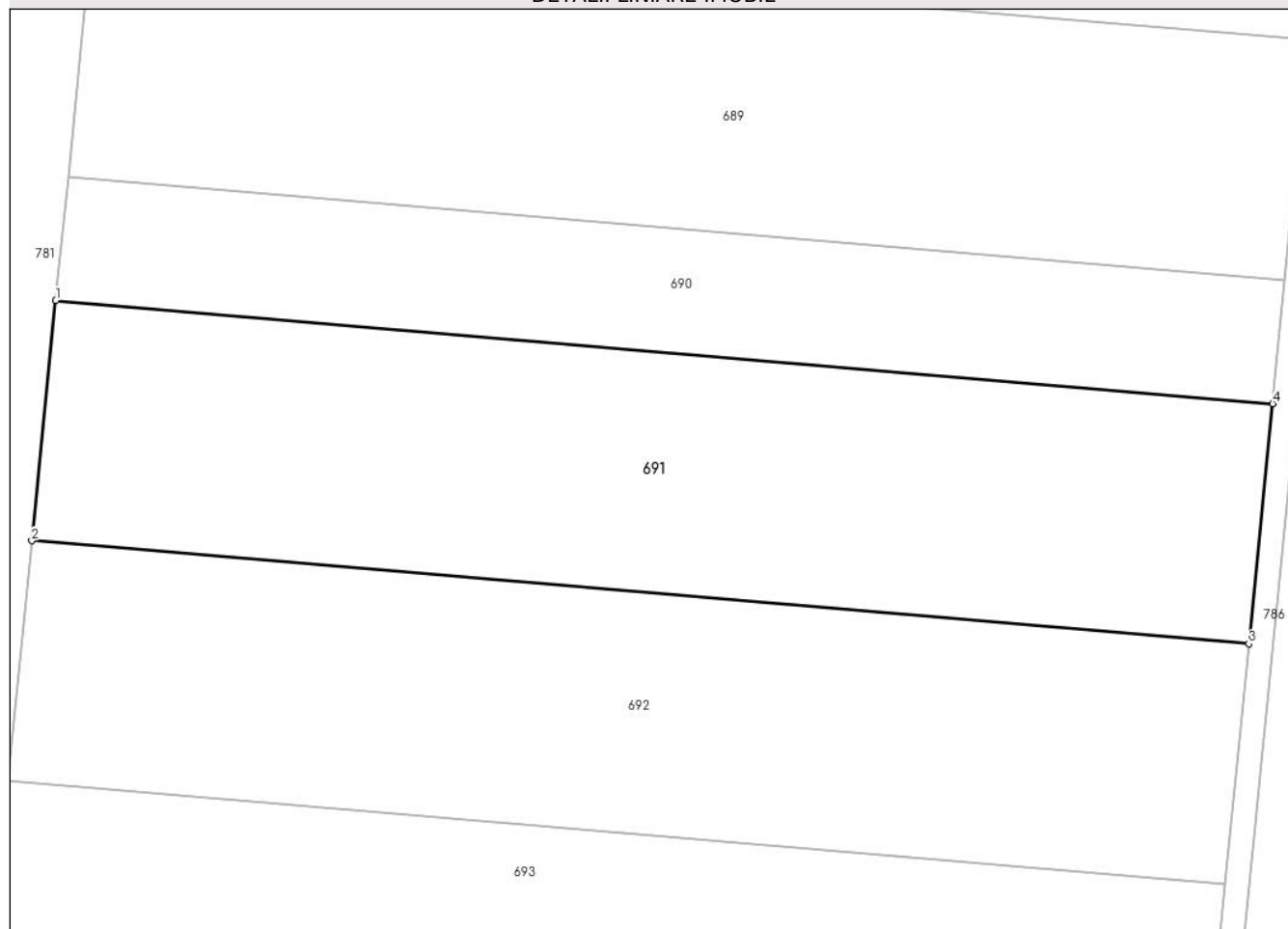
Anexa Nr. 1 La Partea I

Teren

Nr cadastral	Suprafața (mp)*	Observații / Referințe
24482	Din acte: 7.800 Masurata: 7.801	

* Suprafața este determinată în planul de proiecție Stereo 70.

DETALII LINIARE IMOBIL



Date referitoare la teren

Crt	Categorie folosință	Intra vilan	Suprafața (mp)	Tarla	Parcelă	Nr. topo	Observații / Referințe
1	arabil	NU	7.801	9	4	-	

Lungime Segmente

1) Valorile lungimilor segmentelor sunt obținute din proiecție în plan.

Punct început	X / Y	Punct sfârșit	X / Y	Lungime segment (** (m)
1	686.198,889 311.350,997	2	686.194,993 311.311,915	39.276
2	686.194,993 311.311,915	3	686.392,949 311.295,143	198.665
3	686.392,949 311.295,143	4	686.396,808 311.334,228	39.275
4	686.396,808 311.334,228	1	686.198,889 311.350,997	198.628

**** Lungimile segmentelor sunt determinate în planul de proiecție Stereo 70 și sunt rotunjite la 1 milimetru.**

***** Distanța dintre puncte este formată din segmente cumulate ce sunt mai mici decât valoarea 1 milimetru.**

**DATE DESPRE IMOBILUL NR. 692**

Oficiul de Cadastru și Publicitate Imobiliară CALARASI
Biroul de Cadastru și Publicitate Imobiliară Calarasi

A. Partea I. Descrierea imobilului

TEREN Extravilan

Adresa: Jud. Calarasi, tarla 9 parcela 5

Nr. Crt	Nr cadastral Nr. topografic	Suprafața* (mp)	Observații / Referințe
A1	28401	7.800	Sector cadastral:8 Teren neimprejmuit;

B. Partea II. Proprietari și acte

Inscrieri privitoare la dreptul de proprietate și alte drepturi reale	Referințe
56659 / 24/10/2019	
Act Notarial nr. 3952, din 23/10/2019 emis de Serban Angelica Valentina;	
B5	A1
Intabulare, drept de PROPRIETATE, dobandit prin Conventie, cota actuala 1/1	
1) SOCIETATEA IZOCON MC SRL, CIF:6786480	

C. Partea III. SARCINI .

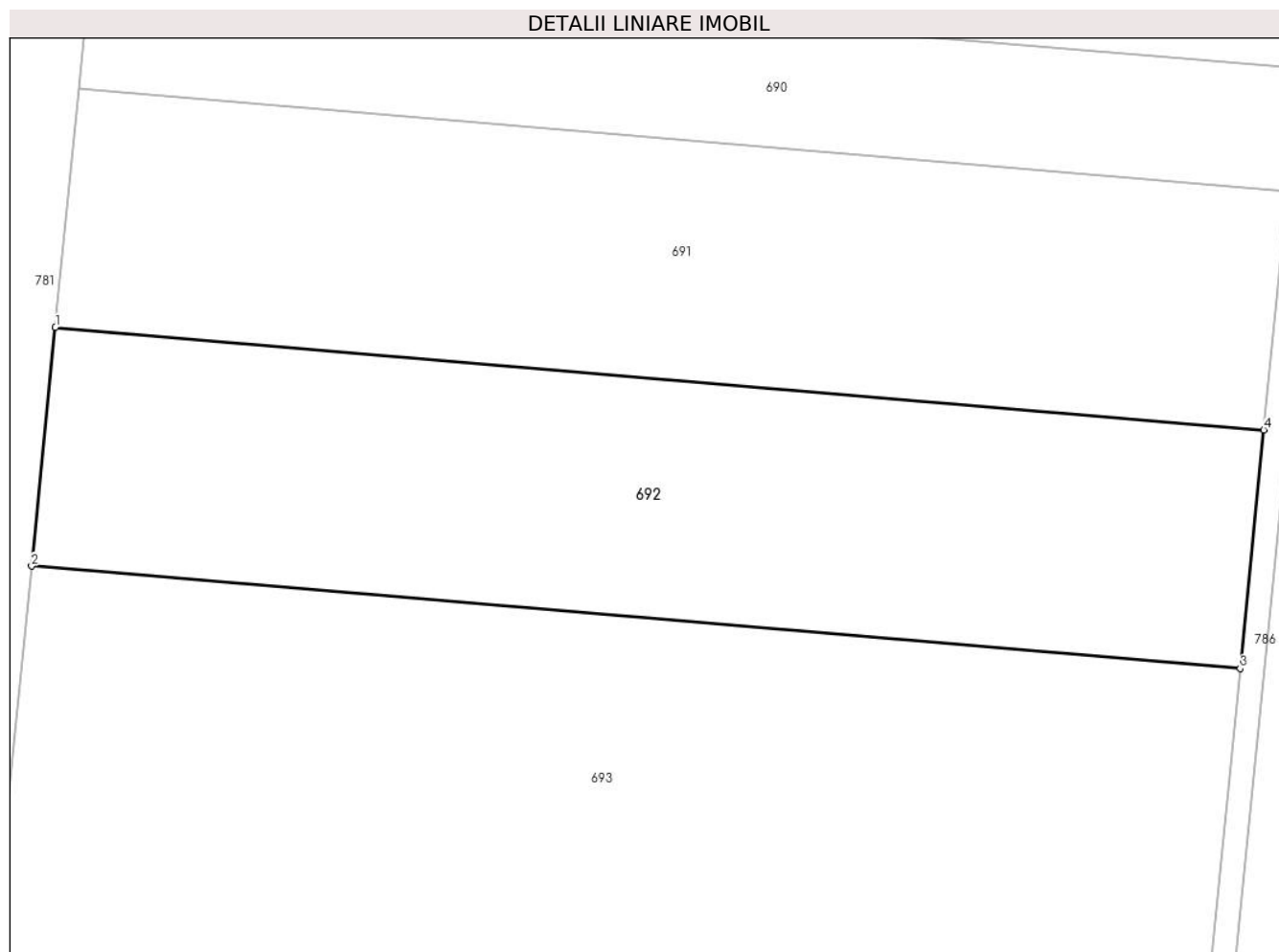
Inscrieri privind dezmembramintele dreptului de proprietate, drepturi reale de garanție și sarcini	Referințe
NU SUNT	

Anexa Nr. 1 La Partea I

Teren

Nr cadastral	Suprafața (mp)*	Observații / Referințe
28401	7.800	

* Suprafața este determinată în planul de proiecție Stereo 70.



Date referitoare la teren

Crt	Categorie folosință	Intra vilan	Suprafața (mp)	Tarla	Parcelă	Nr. topo	Observații / Referințe
1	arabil	NU	7.800	9	5	-	

Lungime Segmente

1) Valorile lungimilor segmentelor sunt obținute din proiecție în plan.

Punct început	X / Y	Punct sfârșit	X / Y	Lungime segment (** (m)
1	686.194,993 311.311,915	2	686.191,098 311.272,846	39.263
2	686.191,098 311.272,846	3	686.389,09 311.256,071	198.701
3	686.389,09 311.256,071	4	686.392,949 311.295,143	39.262
4	686.392,949 311.295,143	1	686.194,993 311.311,915	198.665

** Lungimile segmentelor sunt determinate în planul de proiecție Stereo 70 și sunt rotunjite la 1 milimetru.

***** Distanţa dintre puncte este formată din segmente cumulate ce sunt mai mici decât valoarea 1 milimetru.**

**DATE DESPRE IMOBILUL NR. 693**

Oficiul de Cadastru și Publicitate Imobiliară CALARASI
Biroul de Cadastru și Publicitate Imobiliară Calarasi

A. Partea I. Descrierea imobilului

TEREN Extravilan

Adresa: Jud. Calarasi, tarla 9 parcela 6

Nr. Crt	Nr cadastral Nr. topografic	Suprafața* (mp)	Observații / Referințe
A1	27713	Din acte: 15.600 Masurata: 15.602	Sector cadastral:8 Teren neimprejmuit;

B. Partea II. Proprietari și acte

Inscrieri privitoare la dreptul de proprietate și alte drepturi reale		Referințe
23862 / 28/04/2014		
Act Administrativ nr. 1055, din 02/07/1997 emis de CJPSDPAT CALARASI;		
B1	Intabulare, drept de PROPRIETATE, dobandit prin Reconstituire, cota actuala 1/1 1) MANOLESCU FLOAREA	A1

C. Partea III. SARCINI .

Inscrieri privind dezmembramintele dreptului de proprietate, drepturi reale de garanție și sarcini	Referințe
NU SUNT	

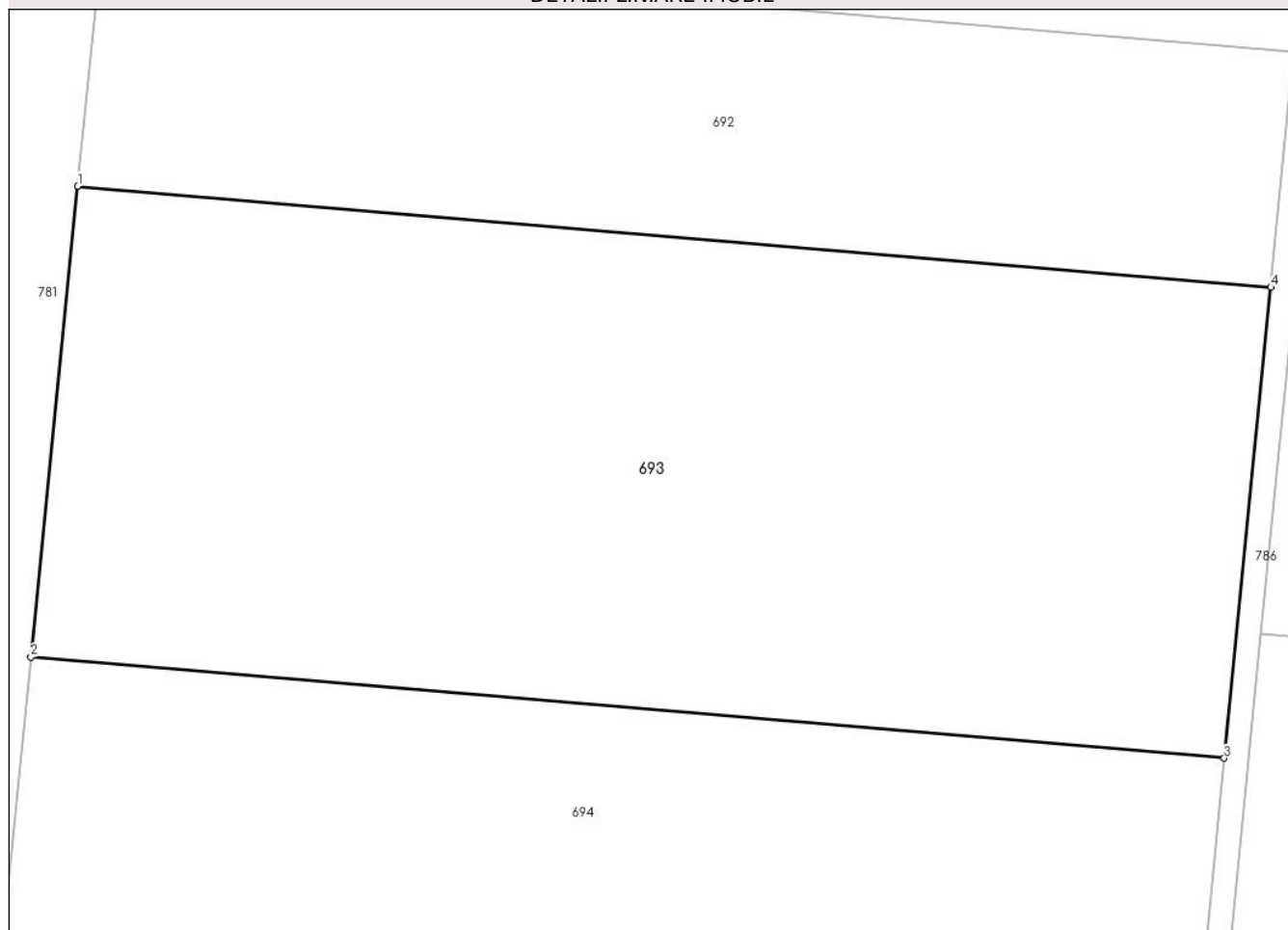
Anexa Nr. 1 La Partea I

Teren

Nr cadastral	Suprafața (mp)*	Observații / Referințe
27713	Din acte: 15.600 Masurata: 15.602	

* Suprafața este determinată în planul de proiecție Stereo 70.

DETALII LINIARE IMOBIL



Date referitoare la teren

Crt	Categorie folosință	Intra vilan	Suprafața (mp)	Tarla	Parcelă	Nr. topo	Observații / Referințe
1	arabil	NU	15.602	9	6	-	

Lungime Segmente

1) Valorile lungimilor segmentelor sunt obținute din proiecție în plan.

Punct început	X / Y	Punct sfârșit	X / Y	Lungime segment (** (m)
1	686.191,098 311.272,846	2	686.183,311 311.194,719	78.514
2	686.183,311 311.194,719	3	686.381,374 311.177,938	198.773
3	686.381,374 311.177,938	4	686.389,09 311.256,071	78.513
4	686.389,09 311.256,071	1	686.191,098 311.272,846	198.701

**** Lungimile segmentelor sunt determinate în planul de proiecție Stereo 70 și sunt rotunjite la 1 milimetru.**

***** Distanța dintre puncte este formată din segmente cumulate ce sunt mai mici decât valoarea 1 milimetru.**

**DATE DESPRE IMOBILUL NR. 694**

Oficiul de Cadastru și Publicitate Imobiliară CALARASI
Biroul de Cadastru și Publicitate Imobiliară Calarasi

A. Partea I. Descrierea imobilului

TEREN Extravilan

Adresa: Jud. Calarasi, tarla 9 parcela 7

Nr. Crt	Nr cadastral Nr. topografic	Suprafața* (mp)	Observații / Referințe
A1		22.000	Sector cadastral:8 Teren neimprejmuit;

B. Partea II. Proprietari și acte

Inscrieri privitoare la dreptul de proprietate și alte drepturi reale		Referințe
/		
Act Administrativ nr. 1053, din 02/07/1997 emis de CJSDPAT CALARASI;		
B1	Intabulare, drept de PROPRIETATE, dobandit prin Reconstituire, cota actuala 1/1 1) RADUCANU ENUTA, Lipsă CNP proprietar	A1

C. Partea III. SARCINI .

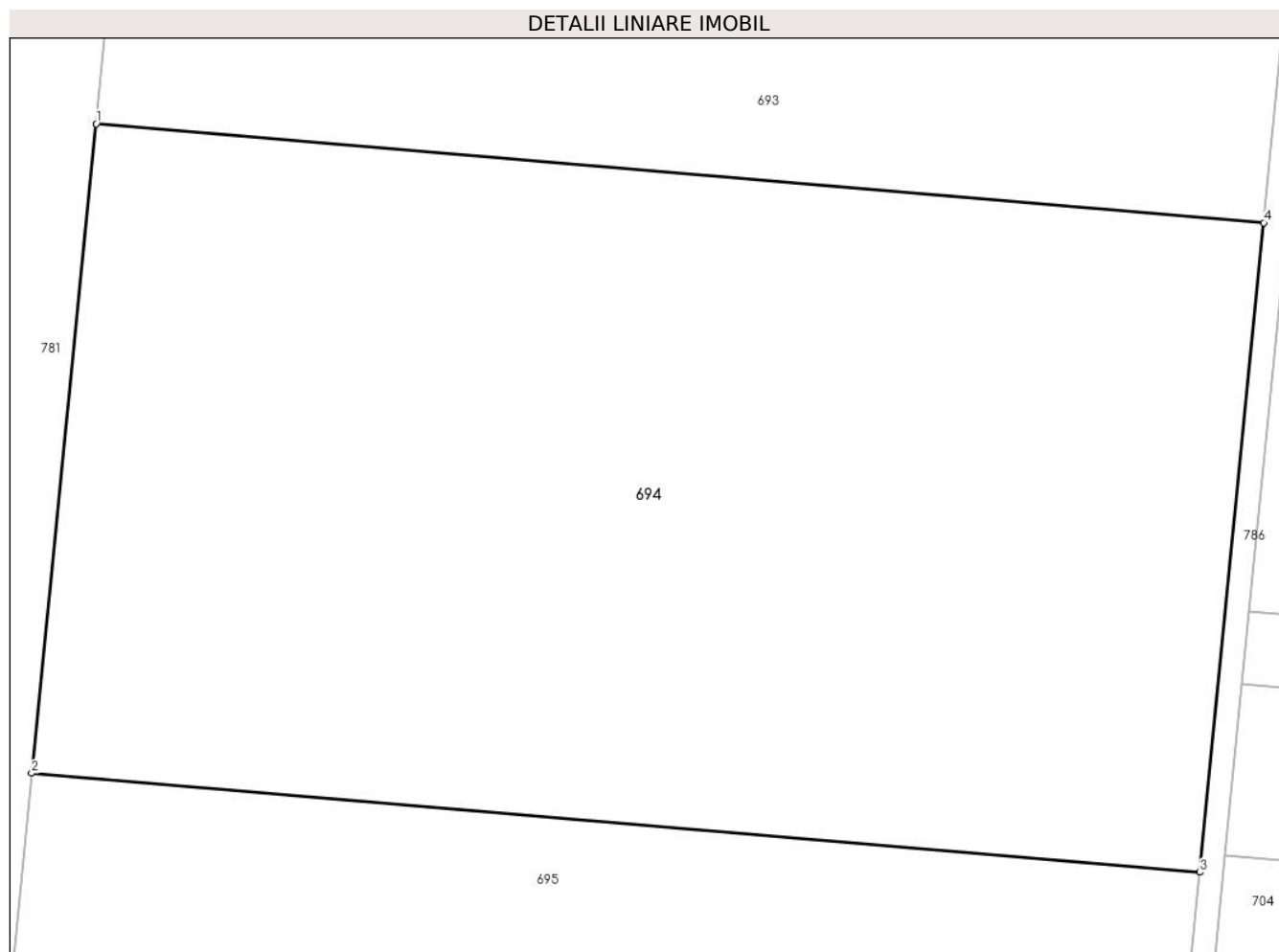
Inscrieri privind dezmembramintele dreptului de proprietate, drepturi reale de garanție și sarcini	Referințe
NU SUNT	

Anexa Nr. 1 La Partea I

Teren

Nr cadastral	Suprafața (mp)*	Observații / Referințe
	22.000	

* Suprafața este determinată în planul de proiecție Stereo 70.



Date referitoare la teren

Crt	Categorie folosință	Intra vilan	Suprafața (mp)	Tarla	Parcelă	Nr. topo	Observații / Referințe
1	arabil	NU	22.000	9	7	-	

Lungime Segmente

1) Valorile lungimilor segmentelor sunt obținute din proiecție în plan.

Punct început	X / Y	Punct sfârșit	X / Y	Lungime segment (** (m)
1	686.183,311 311.194,719	2	686.172,334 311.084,602	110.663
2	686.172,334 311.084,602	3	686.370,499 311.067,812	198.875
3	686.370,499 311.067,812	4	686.381,374 311.177,938	110.662
4	686.381,374 311.177,938	1	686.183,311 311.194,719	198.773

** Lungimile segmentelor sunt determinate în planul de proiecție Stereo 70 și sunt rotunjite la 1 milimetru.

***** Distanţa dintre puncte este formată din segmente cumulate ce sunt mai mici decât valoarea 1 milimetru.**

**DATE DESPRE IMOBILUL NR. 695**

Oficiul de Cadastru și Publicitate Imobiliară CALARASI
Biroul de Cadastru și Publicitate Imobiliară Calarasi

A. Partea I. Descrierea imobilului

TEREN Extravilan

Nr. CF vechi:8742
Nr. cadastral vechi:4218

Adresa: Jud. Calarasi, tarla 9 parcela 8

Nr. Crt	Nr cadastral Nr. topografic	Suprafața* (mp)	Observații / Referințe
A1	28060	8.801	Sector cadastral:8 Teren neimprejmuit;

B. Partea II. Proprietari și acte

Inscrieri privitoare la dreptul de proprietate și alte drepturi reale		Referințe
28126 / 07/12/2007		
Act Notarial nr. 4971, din 06/12/2007 emis de BNP MITACHE IULIANA ADRIANA (contract de vanzare-cumparare);		
B1	Intabulare, drept de PROPRIETATE, dobandit prin Conventie, cota actuala 4/8 1) CIULINARU ELENA <i>OBSERVATII: (provenita din conversia CF 8742)</i>	A1
4173 / 26/01/2015		
Act Notarial nr. 307, din 12/12/2014 emis de NP MITACHE IULIANA ADRIANA;		
B2	Intabulare, drept de PROPRIETATE, dobandit prin Succesiune, cota actuala 1/8 1) CIULINARU ELENA	A1
B3	Intabulare, drept de PROPRIETATE, dobandit prin Succesiune, cota actuala 3/8 1) JILAVEANU CIULINARU DENISA CARMEN	A1

C. Partea III. SARCINI .

Inscrieri privind dezmembramintele dreptului de proprietate, drepturi reale de garanție și sarcini	Referințe
NU SUNT	

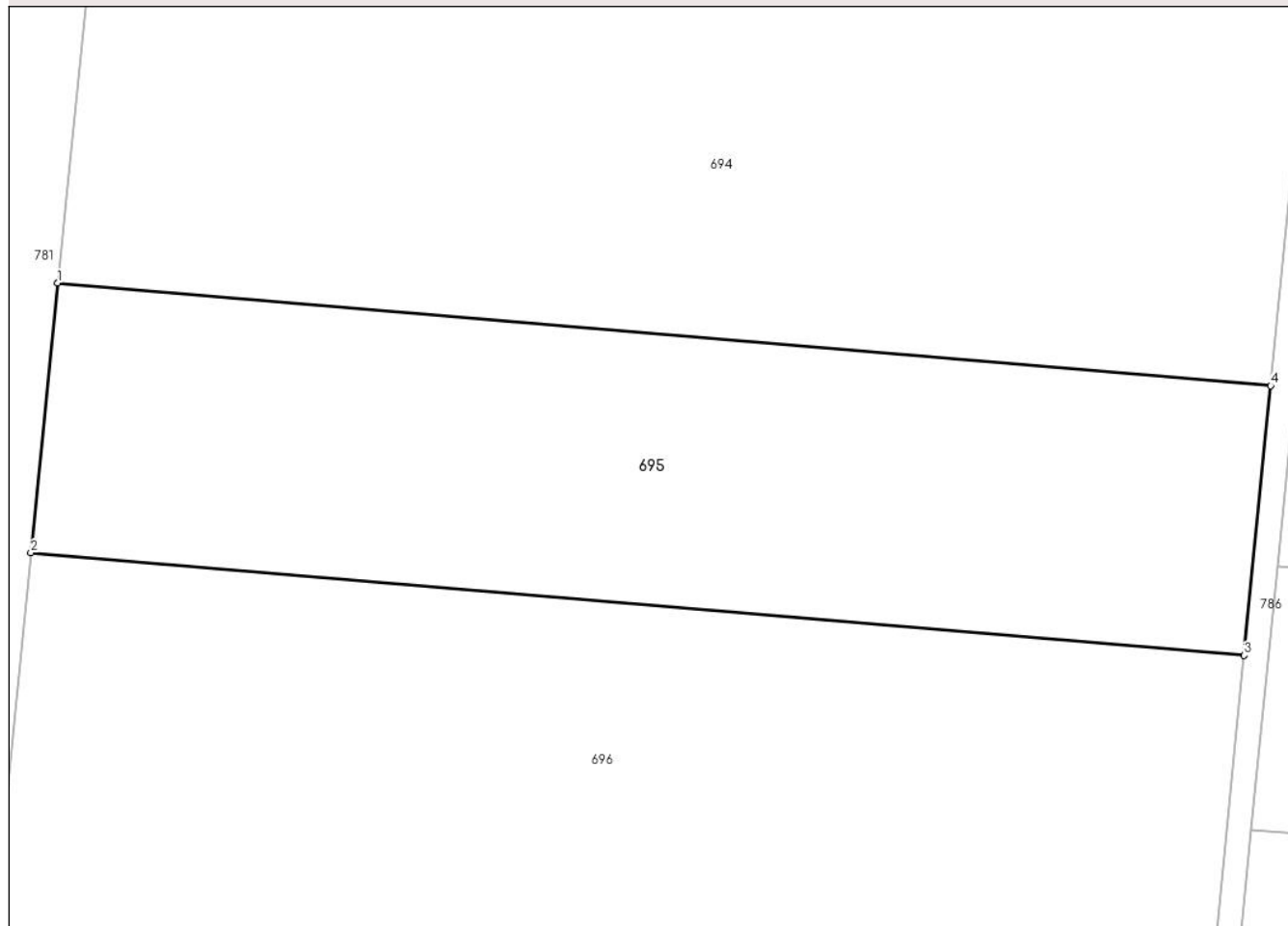
Anexa Nr. 1 La Partea I

Teren

Nr cadastral	Suprafața (mp)*	Observații / Referințe
28060	8.801	

* Suprafața este determinată în planul de proiecție Stereo 70.

DETALII LINIARE IMOBIL



Date referitoare la teren

Crt	Categorie folosință	Intra vilan	Suprafața (mp)	Tarla	Parcelă	Nr. topo	Observații / Referințe
1	arabil	NU	8.801	9	8	-	

Lungime Segmente

1) Valorile lungimilor segmentelor sunt obținute din proiecție în plan.

Punct început	X / Y	Punct sfârșit	X / Y	Lungime segment (** (m)
1	686.172,334 311.084,602	2	686.167,945 311.040,566	44.254
2	686.167,945 311.040,566	3	686.366,149 311.023,773	198.914
3	686.366,149 311.023,773	4	686.370,499 311.067,812	44.253
4	686.370,499 311.067,812	1	686.172,334 311.084,602	198.875

** Lungimile segmentelor sunt determinate în planul de proiecție Stereo 70 și sunt rotunjite la 1 milimetru.

***** Distanţa dintre puncte este formată din segmente cumulate ce sunt mai mici decât valoarea 1 milimetru.**

**DATE DESPRE IMOBILUL NR. 696**

Oficiul de Cadastru și Publicitate Imobiliară CALARASI
Biroul de Cadastru și Publicitate Imobiliară Calarasi

A. Partea I. Descrierea imobilului

TEREN Extravilan

Adresa: Jud. Calarasi, tarla 9 parcela 9

Nr. Crt	Nr cadastral Nr. topografic	Suprafața* (mp)	Observații / Referințe
A1		13.200	Sector cadastral:8 Teren neimprejmuit;

B. Partea II. Proprietari și acte

Inscrieri privitoare la dreptul de proprietate și alte drepturi reale		Referințe
/		
Act Administrativ nr. 1076, din 08/09/1997 emis de CJSIPT CALARASI;		
B1	Intabulare, drept de PROPRIETATE, dobandit prin Reconstituire, cota actuala 1/1 1) ANGELESCU GEORGETA, Lipsă CNP proprietar 2) SARANTIDIS CONSTANȚA, Lipsă CNP proprietar 3) MIHAILESCU NICOLAE, Lipsă CNP proprietar	A1

C. Partea III. SARCINI .

Inscrieri privind dezmembramintele dreptului de proprietate, drepturi reale de garanție și sarcini	Referințe
NU SUNT	

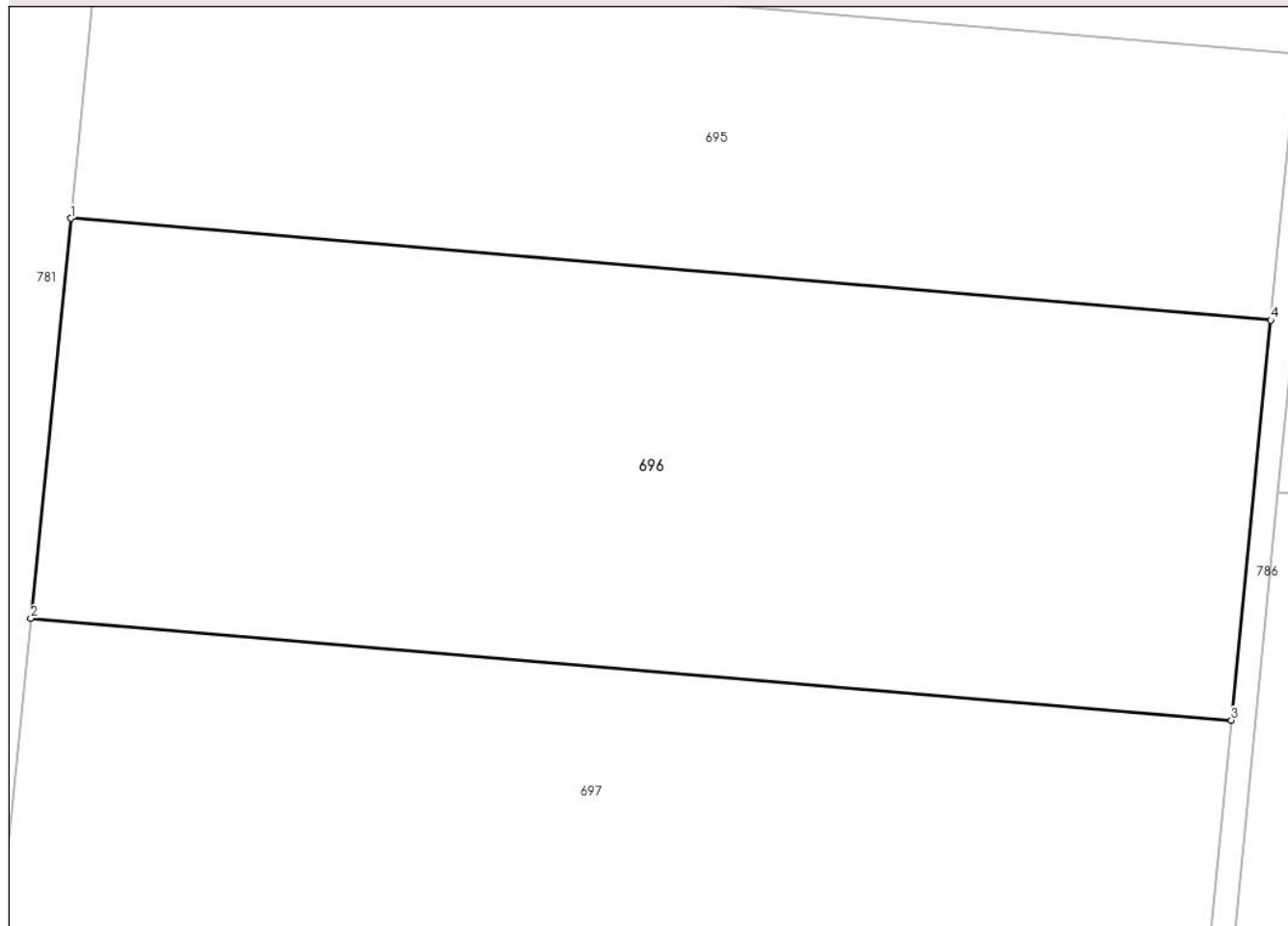
Anexa Nr. 1 La Partea I

Teren

Nr cadastral	Suprafața (mp)*	Observații / Referințe
	13.200	

* Suprafața este determinată în planul de proiecție Stereo 70.

DETALII LINIARE IMOBIL



Date referitoare la teren

Crt	Categorie folosință	Intra vilan	Suprafața (mp)	Tarla	Parcelă	Nr. topo	Observații / Referințe
1	arabil	NU	13.200	9	9	-	

Lungime Segmente

1) Valorile lungimilor segmentelor sunt obținute din proiecție în plan.

Punct început	X / Y	Punct sfârșit	X / Y	Lungime segment (** (m)
1	686.167,945 311.040,566	2	686.161,363 310.974,536	66.357
2	686.161,363 310.974,536	3	686.359,628 310.957,738	198.975
3	686.359,628 310.957,738	4	686.366,149 311.023,773	66.356
4	686.366,149 311.023,773	1	686.167,945 311.040,566	198.914

** Lungimile segmentelor sunt determinate în planul de proiecție Stereo 70 și sunt rotunjite la 1 milimetru.

***** Distanţa dintre puncte este formată din segmente cumulate ce sunt mai mici decât valoarea 1 milimetru.**

**DATE DESPRE IMOBILUL NR. 697**

Oficiul de Cadastru și Publicitate Imobiliară CALARASI
Biroul de Cadastru și Publicitate Imobiliară Calarasi

A. Partea I. Descrierea imobilului

TEREN Extravilan

Adresa: Jud. Calarasi, tarla 9 parcela 10

Nr. Crt	Nr cadastral Nr. topografic	Suprafața* (mp)	Observații / Referințe
A1		11.700	Sector cadastral:8 Teren neimprejmuit; DIFERENTA DE SUPRAFATA SE GASESTE LA IMOBILUL CU ID 698

B. Partea II. Proprietari și acte

Inscrieri privitoare la dreptul de proprietate și alte drepturi reale		Referințe
/		
Act Administrativ nr. 1066, din 05/09/1997 emis de CJSDPAT CALARASI;		
B1	Intabulare, drept de PROPRIETATE, dobandit prin Reconstituire, cota actuala 1/1 1) SIMION D MIHAI , Lipsă CNP proprietar 2) SIMION AURELIAN , Lipsă CNP proprietar	A1

C. Partea III. SARCINI .

Inscrieri privind dezmembramintele dreptului de proprietate, drepturi reale de garanție și sarcini	Referințe
NU SUNT	

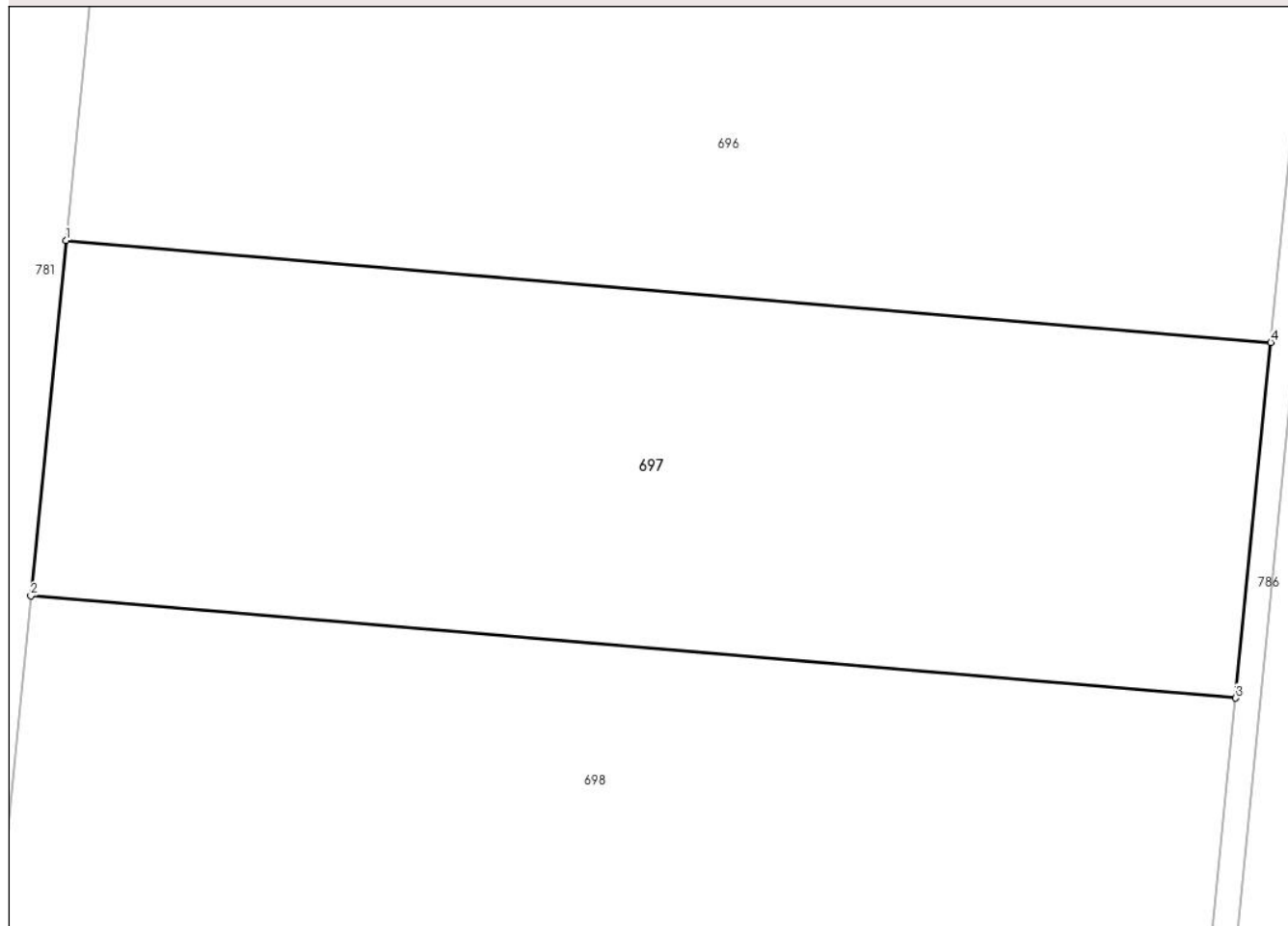
Anexa Nr. 1 La Partea I

Teren

Nr cadastral	Suprafața (mp)*	Observații / Referințe
	11.700	DIFERENȚA DE SUPRAFAȚA SE GASEȘTE LA IMOBILUL CU ID 698

* Suprafața este determinată în planul de proiecție Stereo 70.

DETALII LINIARE IMOBIL



Date referitoare la teren

Crt	Categorie folosință	Intravilan	Suprafața (mp)	Tarla	Parcelă	Nr. topo	Observații / Referințe
1	arabil	NU	11.700	9	10	-	

Lungime Segmente

1) Valorile lungimilor segmentelor sunt obținute din proiecție în plan.

Punct început	X / Y	Punct sfârșit	X / Y	Lungime segment (** (m)
1	686.161,363 310.974,536	2	686.155,53 310.916,026	58.8
2	686.155,53 310.916,026	3	686.353,85 310.899,223	199.031
3	686.353,85 310.899,223	4	686.359,628 310.957,738	58.8
4	686.359,628 310.957,738	1	686.161,363 310.974,536	198.975

** Lungimile segmentelor sunt determinate în planul de proiecție Stereo 70 și sunt rotunjite la 1 milimetru.

***** Distanţa dintre puncte este formată din segmente cumulate ce sunt mai mici decât valoarea 1 milimetru.**

**DATE DESPRE IMOBILUL NR. 698**

Oficiul de Cadastru și Publicitate Imobiliară CALARASI
Biroul de Cadastru și Publicitate Imobiliară Calarasi

A. Partea I. Descrierea imobilului

TEREN Extravilan

Nr. CF vechi:9730
Nr. cadastral vechi:4537

Adresa: Jud. Calarasi, tarla 9 parcela 10

Nr. Crt	Nr cadastral Nr. topografic	Suprafața* (mp)	Observații / Referințe
A1	28572	11.700	Sector cadastral:8 Teren neimprejmuit;

B. Partea II. Proprietari și acte

Inscrieri privitoare la dreptul de proprietate și alte drepturi reale		Referințe
16026 / 11/06/2008		
Act Notarial nr. 5208, din 22/11/2004 emis de BNP CEPARU IOAN (contract de vanzare-cumparare);		
B1	Intabulare, drept de PROPRIETATE, dobandit prin Conventie, cota actuala 1/1 1) BRISAN BOGDAN CONSTANTIN , -necasatorit <i>OBSERVATII: (provenita din conversia CF 9730)</i>	A1

C. Partea III. SARCINI .

Inscrieri privind dezmembramintele dreptului de proprietate, drepturi reale de garanție și sarcini	Referințe
NU SUNT	

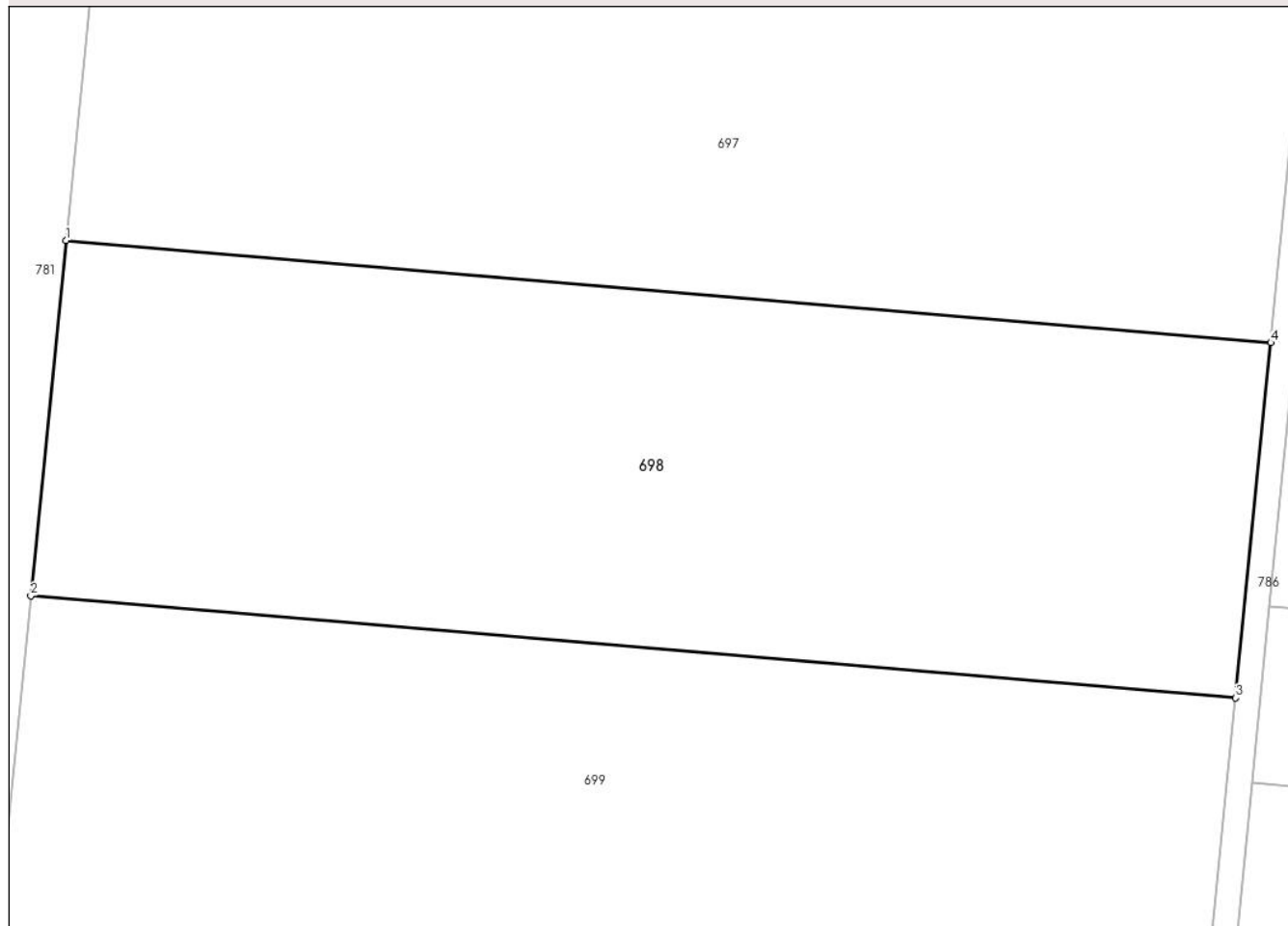
Anexa Nr. 1 La Partea I

Teren

Nr cadastral	Suprafața (mp)*	Observații / Referințe
28572	11.700	

* Suprafața este determinată în planul de proiecție Stereo 70.

DETALII LINIARE IMOBIL



Date referitoare la teren

Crt	Categorie folosință	Intra vilan	Suprafața (mp)	Tarla	Parcelă	Nr. topo	Observații / Referințe
1	arabil	NU	11.700	9	10	-	

Lungime Segmente

1) Valorile lungimilor segmentelor sunt obținute din proiecție în plan.

Punct început	X / Y	Punct sfârșit	X / Y	Lungime segment (** (m)
1	686.155,53 310.916,026	2	686.149,7 310.857,533	58.783
2	686.149,7 310.857,533	3	686.348,073 310.840,725	199.084
3	686.348,073 310.840,725	4	686.353,85 310.899,223	58.783
4	686.353,85 310.899,223	1	686.155,53 310.916,026	199.031

** Lungimile segmentelor sunt determinate în planul de proiecție Stereo 70 și sunt rotunjite la 1 milimetru.

***** Distanţa dintre puncte este formată din segmente cumulate ce sunt mai mici decât valoarea 1 milimetru.**

**DATE DESPRE IMOBILUL NR. 699**

Oficiul de Cadastru și Publicitate Imobiliară CALARASI
Biroul de Cadastru și Publicitate Imobiliară Calarasi

A. Partea I. Descrierea imobilului

TEREN Extravilan

Adresa: Jud. Calarasi, tarla 9 parcela 11

Nr. Crt	Nr cadastral Nr. topografic	Suprafața* (mp)	Observații / Referințe
A1		11.200	Sector cadastral:8 Teren neimprejmuit;

B. Partea II. Proprietari și acte

Inscrieri privitoare la dreptul de proprietate și alte drepturi reale	Referințe
/	
Act Administrativ nr. 1108, din 17/07/1997 emis de CJSDPAT CALARASI;	
B1	A1
Intabulare, drept de PROPRIETATE, dobandit prin Reconstituire, cota actuala 1/1	
1) SERBAN I IACOB, Lipsă CNP proprietar	

C. Partea III. SARCINI .

Inscrieri privind dezmembramintele dreptului de proprietate, drepturi reale de garanție și sarcini	Referințe
NU SUNT	

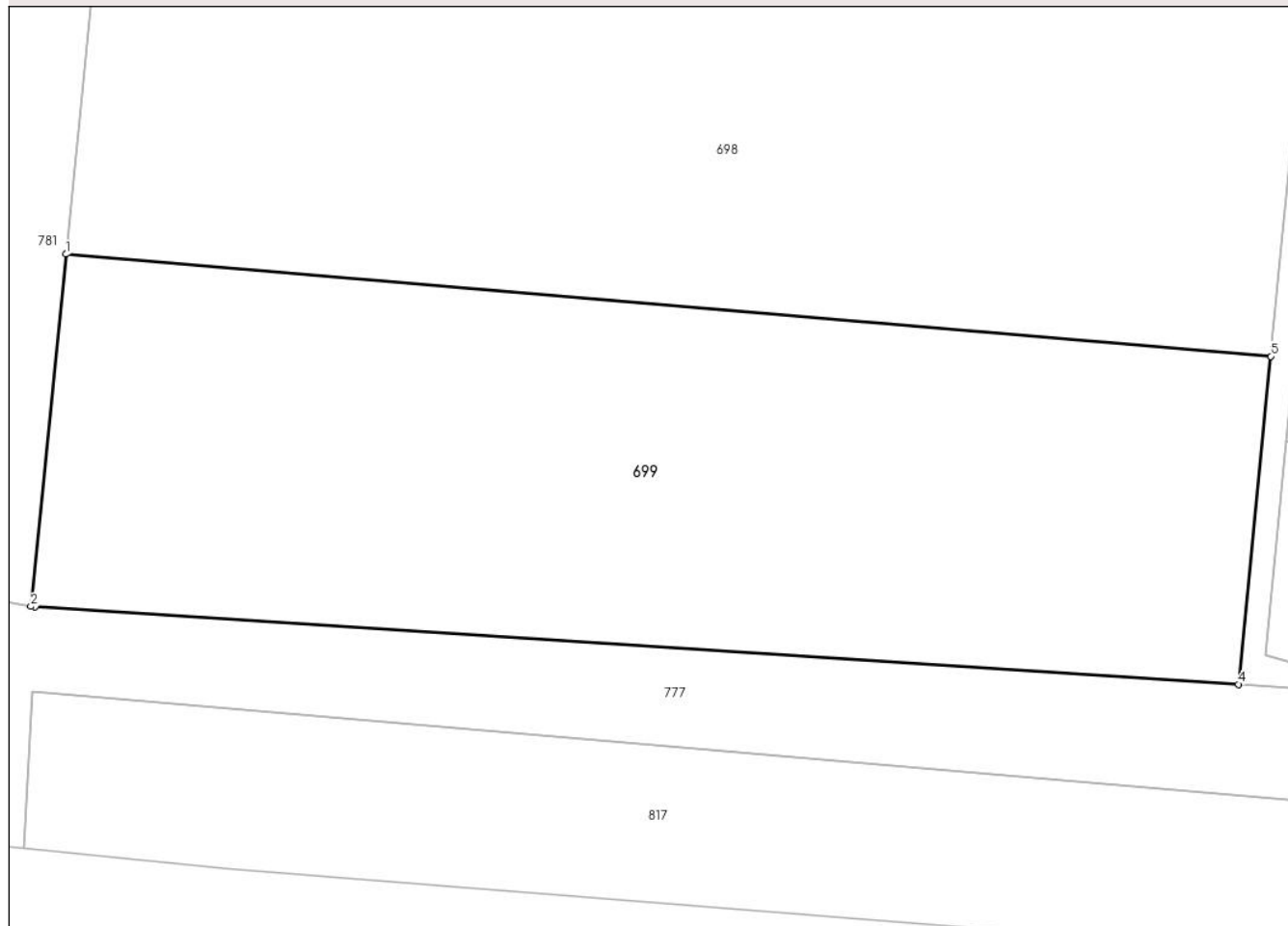
Anexa Nr. 1 La Partea I

Teren

Nr cadastral	Suprafața (mp)*	Observații / Referințe
	11.200	

* Suprafața este determinată în planul de proiecție Stereo 70.

DETALII LINIARE IMOBIL



Date referitoare la teren

Crt	Categorie folosință	Intravilan	Suprafața (mp)	Tarla	Parcelă	Nr. topo	Observații / Referințe
1	arabil	NU	11.200	9	11	-	

Lungime Segmente

1) Valorile lungimilor segmentelor sunt obținute din proiecție în plan.

Punct început	X / Y	Punct sfârșit	X / Y	Lungime segment (** (m)
1	686.149,7 310.857,533	2	686.143,921 310.799,565	58.255
2	686.143,921 310.799,565	3	686.144,666 310.799,502	0.748
3	686.144,666 310.799,502	4	686.342,742 310.786,745	198.486
4	686.342,742 310.786,745	5	686.348,073 310.840,725	54.243
5	686.348,073 310.840,725	1	686.149,7 310.857,533	199.084

**** Lungimile segmentelor sunt determinate în planul de proiecție Stereo 70 și sunt rotunjite la 1 milimetru.**

***** Distanța dintre puncte este formată din segmente cumulate ce sunt mai mici decât valoarea 1 milimetru.**

**DATE DESPRE IMOBILUL NR. 700**

Oficiul de Cadastru și Publicitate Imobiliară CALARASI
Biroul de Cadastru și Publicitate Imobiliară Calarasi

A. Partea I. Descrierea imobilului

TEREN Extravilan

Adresa: Jud. Calarasi, tarla 10 parcela 1

Nr. Crt	Nr cadastral Nr. topografic	Suprafața* (mp)	Observații / Referințe
A1		17.600	Sector cadastral:8 Teren neimprejmuit;

B. Partea II. Proprietari și acte

Inscrieri privitoare la dreptul de proprietate și alte drepturi reale	Referințe
/	
Act Administrativ nr. 128, din 09/08/1993 emis de CJSDPAT CALARASI;	
B1	A1
Intabulare, drept de PROPRIETATE, dobandit prin Reconstituire, cota actuala 1/1	
1) CLONDIR MARIA, Lipsă CNP proprietar	

C. Partea III. SARCINI .

Inscrieri privind dezmembramintele dreptului de proprietate, drepturi reale de garanție și sarcini	Referințe
NU SUNT	

Anexa Nr. 1 La Partea I

Teren

Nr cadastral	Suprafața (mp)*	Observații / Referințe
	17.600	

* Suprafața este determinată în planul de proiecție Stereo 70.

DETALII LINIARE IMOBIL



Date referitoare la teren

Crt	Categorie folosință	Intravilan	Suprafața (mp)	Tarla	Parcelă	Nr. topo	Observații / Referințe
1	arabil	NU	17.600	10	1	-	

Lungime Segmente

1) Valorile lungimilor segmentelor sunt obținute din proiecție în plan.

Punct început	X / Y	Punct sfârșit	X / Y	Lungime segment (** (m)
1	686.739,222 310.746,659	2	686.753,279 310.781,62	37.681
2	686.753,279 310.781,62	3	686.754,392 310.791,397	9.84
3	686.754,392 310.791,397	4	686.350,716 310.826,785	405.224
4	686.350,716 310.826,785	5	686.347,231 310.791,497	35.46
5	686.347,231 310.791,497	6	686.373,36 310.784,17	27.137

Punct început	X / Y	Punct sfârșit	X / Y	Lungime segment (** (m)
6	686.373,36 310.784,17	7	686.448,243 310.777,461	75.183
7	686.448,243 310.777,461	8	686.447,907 310.773,476	3.999
8	686.447,907 310.773,476	1	686.739,222 310.746,659	292.547

** Lungimile segmentelor sunt determinate în planul de proiecție Stereo 70 și sunt rotunjite la 1 milimetru.

*** Distanța dintre puncte este formată din segmente cumulate ce sunt mai mici decât valoarea 1 milimetru.

**DATE DESPRE IMOBILUL NR. 701**

Oficiul de Cadastru și Publicitate Imobiliară CALARASI
Biroul de Cadastru și Publicitate Imobiliară Calarasi

A. Partea I. Descrierea imobilului

TEREN Extravilan

Adresa: Jud. Calarasi, tarla 10 parcela 2

Nr. Crt	Nr cadastral Nr. topografic	Suprafața* (mp)	Observații / Referințe
A1		11.800	Sector cadastral:8 Teren neimprejmuit;

B. Partea II. Proprietari și acte

Inscrieri privitoare la dreptul de proprietate și alte drepturi reale		Referințe
/		
Act Administrativ nr. 147, din 14/10/1993 emis de CJSDPAT CALARASI;		
B1	Intabulare, drept de PROPRIETATE, dobandit prin Reconstituire, cota actuala 1/1 1) GUȚĂ ION , Lipsă CNP proprietar	A1

C. Partea III. SARCINI .

Inscrieri privind dezmembramintele dreptului de proprietate, drepturi reale de garanție și sarcini	Referințe
NU SUNT	

Anexa Nr. 1 La Partea I

Teren

Nr cadastral	Suprafața (mp)*	Observații / Referințe
	11.800	

* Suprafața este determinată în planul de proiecție Stereo 70.



Date referitoare la teren

Crt	Categorie folosință	Intra vilan	Suprafața (mp)	Tarla	Parcelă	Nr. topo	Observații / Referințe
1	arabil	NU	11.800	10	2	-	

Lungime Segmente

1) Valorile lungimilor segmentelor sunt obținute din proiecție în plan.

Punct început	X / Y	Punct sfârșit	X / Y	Lungime segment (** (m)
1	686.754,392 310.791,397	2	686.757,7 310.820,455	29.246
2	686.757,7 310.820,455	3	686.353,589 310.855,881	405.661
3	686.353,589 310.855,881	4	686.350,716 310.826,785	29.237
4	686.350,716 310.826,785	5	686.754,392 310.791,397	405.224
5	686.754,392 310.791,397	6	686.397,867 310.830,047	358.614

Punct început	X / Y	Punct sfârșit	X / Y	Lungime segment (** (m)
6	686.397,867 310.830,047	7	686.398,225 310.836,072	6.036
7	686.398,225 310.836,072	8	686.402,385 310.835,887	4.164
8	686.402,385 310.835,887	9	686.402,115 310.829,86	6.033
9	686.402,115 310.829,86	10	686.397,867 310.830,047	4.252
10	686.397,867 310.830,047	11	686.686,845 310.813,15	289.472
11	686.686,845 310.813,15	12	686.687,197 310.819,439	6.299
12	686.687,197 310.819,439	13	686.691,588 310.819,216	4.397
13	686.691,588 310.819,216	14	686.691,291 310.812,859	6.364
14	686.691,291 310.812,859	1	686.686,845 310.813,15	4.456

** Lungimile segmentelor sunt determinate în planul de proiecție Stereo 70 și sunt rotunjite la 1 milimetru.

*** Distanța dintre puncte este formată din segmente cumulate ce sunt mai mici decât valoarea 1 milimetru.

**DATE DESPRE IMOBILUL NR. 702**

Oficiul de Cadastru și Publicitate Imobiliară CALARASI
Biroul de Cadastru și Publicitate Imobiliară Calarasi

A. Partea I. Descrierea imobilului

TEREN Extravilan

Adresa: Jud. Calarasi, tarla 10 parcela 3

Nr. Crt	Nr cadastral Nr. topografic	Suprafața* (mp)	Observații / Referințe
A1		57.000	Sector cadastral:8 Teren neimprejmuit;

B. Partea II. Proprietari și acte

Inscrieri privitoare la dreptul de proprietate și alte drepturi reale	Referințe
/	
Act Administrativ nr. 129, din 08/09/1993 emis de CJSDPAT CALARASI;	
B1	A1
Intabulare, drept de PROPRIETATE, dobandit prin Reconstituire, cota actuala 1/1 1) MIHAI N GEMINA, Lipsă CNP proprietar	

C. Partea III. SARCINI .

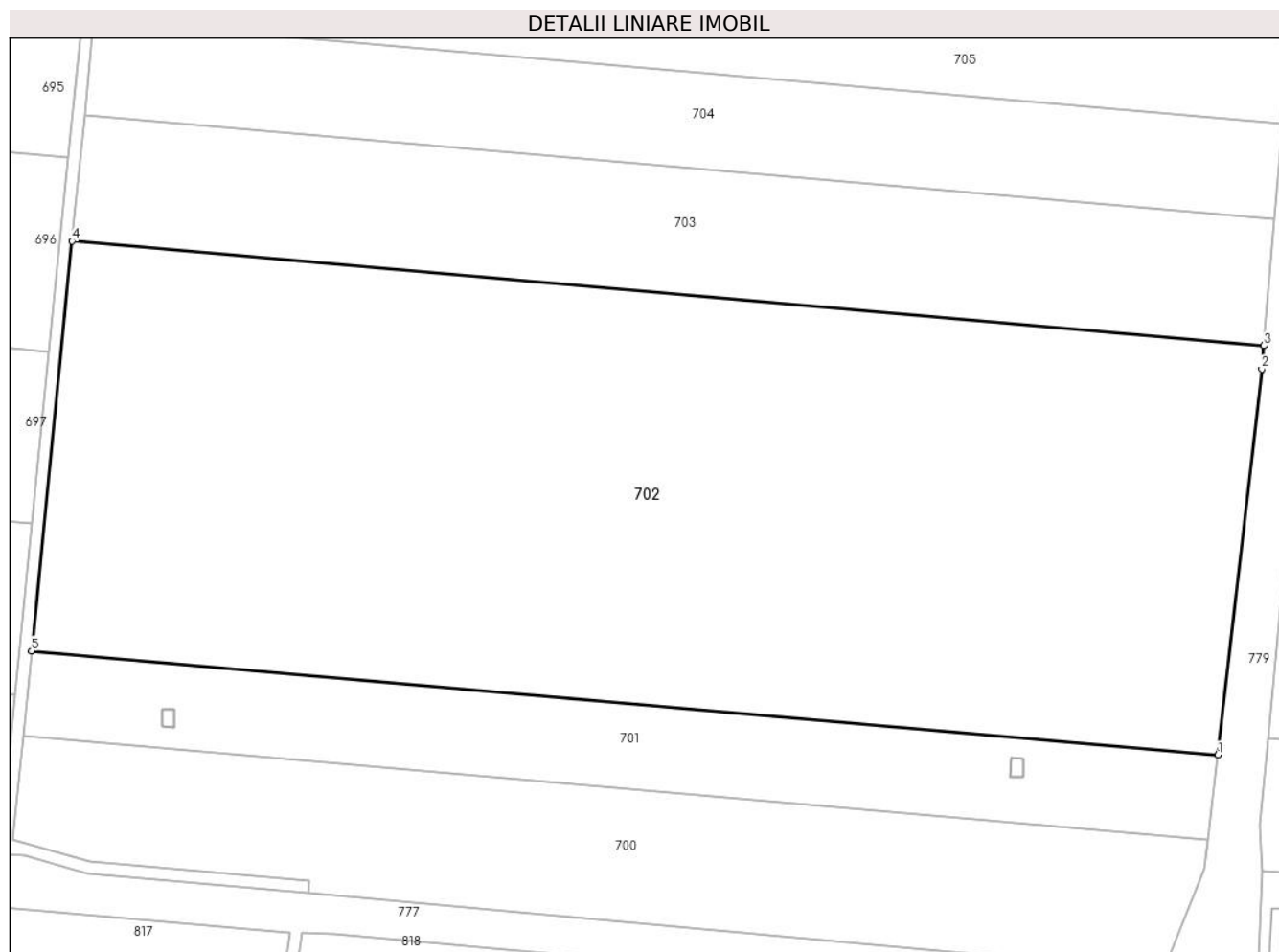
Inscrieri privind dezmembramintele dreptului de proprietate, drepturi reale de garanție și sarcini	Referințe
NU SUNT	

Anexa Nr. 1 La Partea I

Teren

Nr cadastral	Suprafața (mp)*	Observații / Referințe
	57.000	

* Suprafața este determinată în planul de proiecție Stereo 70.



Date referitoare la teren

Crt	Categorie folosință	Intra vilan	Suprafața (mp)	Tarla	Parcelă	Nr. topo	Observații / Referințe
1	arabil	NU	57.000	10	3	-	

Lungime Segmente

1) Valorile lungimilor segmentelor sunt obținute din proiecție în plan.

Punct început	X / Y	Punct sfârșit	X / Y	Lungime segment (** (m)
1	686.757,7 310.820,455	2	686.772,66 310.951,855	132.249
2	686.772,66 310.951,855	3	686.773,326 310.959,775	7.948
3	686.773,326 310.959,775	4	686.367,363 310.995,363	407.52
4	686.367,363 310.995,363	5	686.353,589 310.855,881	140.16
5	686.353,589 310.855,881	1	686.757,7 310.820,455	405.661

**** Lungimile segmentelor sunt determinate în planul de proiecție Stereo 70 și sunt rotunjite la 1 milimetru.**

***** Distanța dintre puncte este formată din segmente cumulate ce sunt mai mici decât valoarea 1 milimetru.**

**DATE DESPRE IMOBILUL NR. 703**

Oficiul de Cadastru și Publicitate Imobiliară CALARASI
Biroul de Cadastru și Publicitate Imobiliară Calarasi

A. Partea I. Descrierea imobilului

TEREN Extravilan

Adresa: Jud. Calarasi, tarla 10 parcela 4

Nr. Crt	Nr cadastral Nr. topografic	Suprafața* (mp)	Observații / Referințe
A1	20550	17.600	Sector cadastral:8 Teren neimprejmuit;

B. Partea II. Proprietari și acte

Inscrieri privitoare la dreptul de proprietate și alte drepturi reale	Referințe
39909 / 26/10/2012	
Act Notarial nr. 1713, din 25/10/2012 emis de BNP CHIRU MARIA DANA;	
B2	A1
Intabulare, drept de PROPRIETATE, dobandit prin Conventie, cota actuala 1/1 1) SC GUT SRL, CIF:16675225	

C. Partea III. SARCINI .

Inscrieri privind dezmembramintele dreptului de proprietate, drepturi reale de garanție și sarcini	Referințe
NU SUNT	

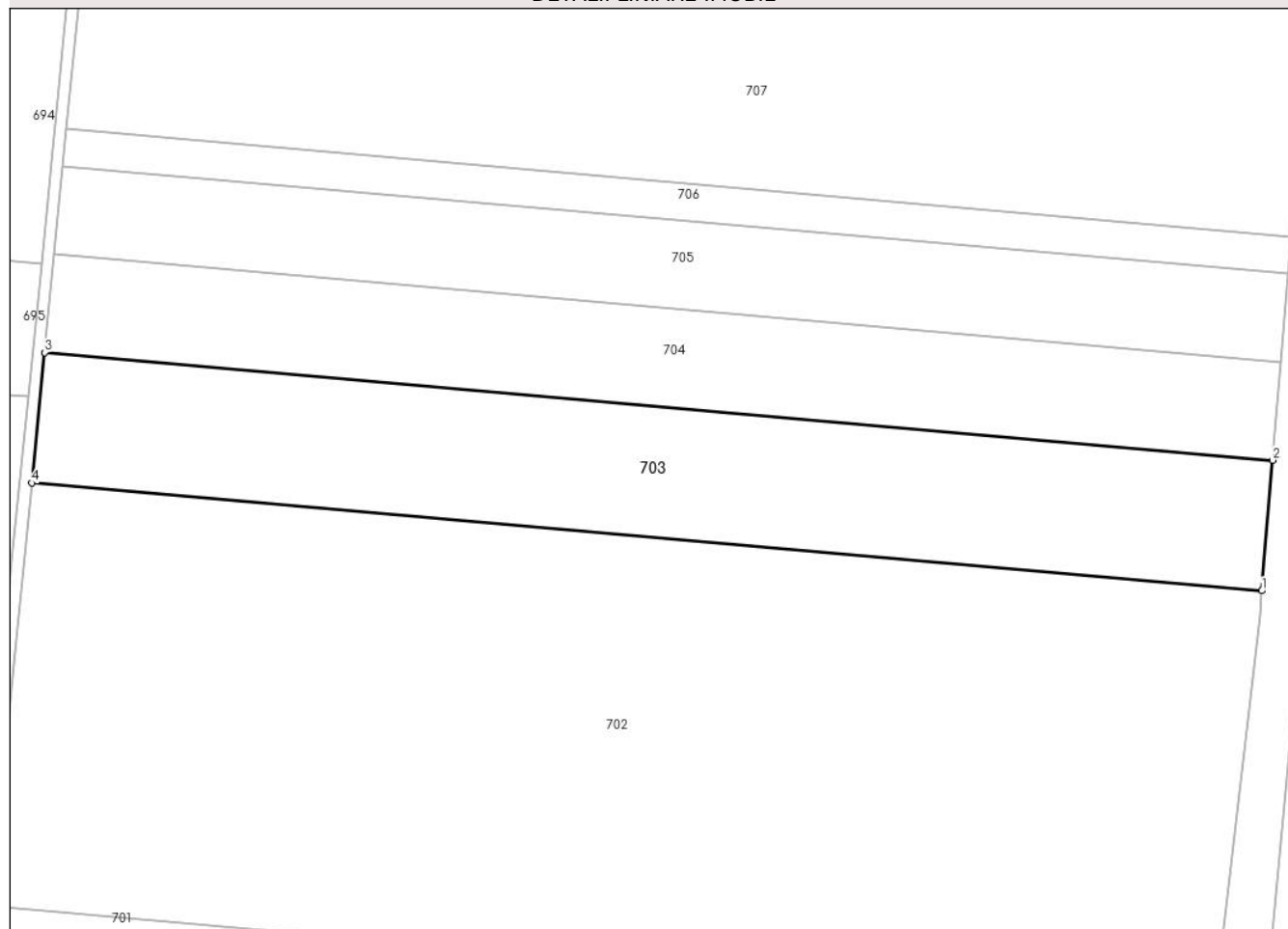
Anexa Nr. 1 La Partea I

Teren

Nr cadastral	Suprafața (mp)*	Observații / Referințe
20550	17.600	

* Suprafața este determinată în planul de proiecție Stereo 70.

DETALII LINIARE IMOBIL



Date referitoare la teren

Crt	Categorie folosință	Intra vilan	Suprafața (mp)	Tarla	Parcelă	Nr. topo	Observații / Referințe
1	arabil	NU	17.600	10	4	-	

Lungime Segmente

1) Valorile lungimilor segmentelor sunt obținute din proiecție în plan.

Punct început	X / Y	Punct sfârșit	X / Y	Lungime segment (** (m)
1	686.773,326 310.959,775	2	686.776,952 311.002,844	43.221
2	686.776,952 311.002,844	3	686.371,611 311.038,378	406.896
3	686.371,611 311.038,378	4	686.367,363 310.995,363	43.224
4	686.367,363 310.995,363	1	686.773,326 310.959,775	407.52

** Lungimile segmentelor sunt determinate în planul de proiecție Stereo 70 și sunt rotunjite la 1 milimetru.

***** Distanţa dintre puncte este formată din segmente cumulate ce sunt mai mici decât valoarea 1 milimetru.**

**DATE DESPRE IMOBILUL NR. 704**

Oficiul de Cadastru și Publicitate Imobiliară CALARASI
Biroul de Cadastru și Publicitate Imobiliară Calarasi

A. Partea I. Descrierea imobilului

TEREN Extravilan

Adresa: Jud. Calarasi, tarla 10 parcela 5

Nr. Crt	Nr cadastral Nr. topografic	Suprafața* (mp)	Observații / Referințe
A1		13.200	Sector cadastral:8 Teren neimprejmuit;

B. Partea II. Proprietari și acte

Inscrieri privitoare la dreptul de proprietate și alte drepturi reale		Referințe
/		
Act Administrativ nr. 247, din 11/03/1994 emis de CJSDPAT CALARASI;		
B1	Intabulare, drept de PROPRIETATE, dobandit prin Reconstituire, cota actuala 1/1 1) CATANĂ VASILE, Lipsă CNP proprietar	A1

C. Partea III. SARCINI .

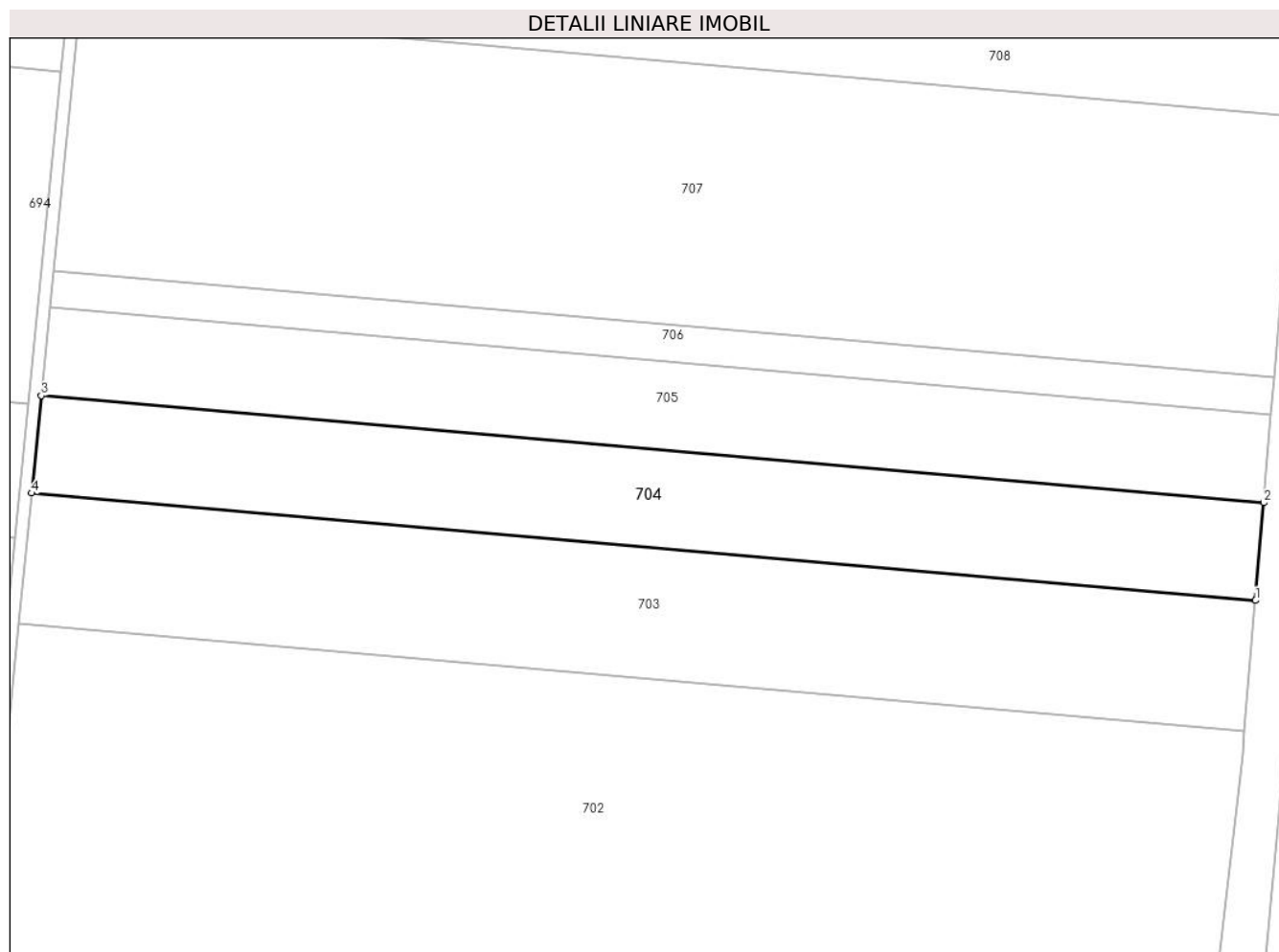
Inscrieri privind dezmembramintele dreptului de proprietate, drepturi reale de garanție și sarcini	Referințe
NU SUNT	

Anexa Nr. 1 La Partea I

Teren

Nr cadastral	Suprafața (mp)*	Observații / Referințe
	13.200	

* Suprafața este determinată în planul de proiecție Stereo 70.



Date referitoare la teren

Crt	Categorie folosință	Intravilan	Suprafața (mp)	Tarla	Parcelă	Nr. topo	Observații / Referințe
1	arabil	NU	13.200	10	5	-	

Lungime Segmente

1) Valorile lungimilor segmentelor sunt obținute din proiecție în plan.

Punct început	X / Y	Punct sfârșit	X / Y	Lungime segment (** (m)
1	686.776,952 311.002,844	2	686.779,675 311.035,189	32.459
2	686.779,675 311.035,189	3	686.374,801 311.070,682	406.427
3	686.374,801 311.070,682	4	686.371,611 311.038,378	32.461
4	686.371,611 311.038,378	1	686.776,952 311.002,844	406.896

** Lungimile segmentelor sunt determinate în planul de proiecție Stereo 70 și sunt rotunjite la 1 milimetru.

***** Distanţa dintre puncte este formată din segmente cumulate ce sunt mai mici decât valoarea 1 milimetru.**

**DATE DESPRE IMOBILUL NR. 705**

Oficiul de Cadastru și Publicitate Imobiliară CALARASI
Biroul de Cadastru și Publicitate Imobiliară Calarasi

A. Partea I. Descrierea imobilului

TEREN Extravilan

Adresa: Jud. Calarasi, tarla 10 parcela 6

Nr. Crt	Nr cadastral Nr. topografic	Suprafața* (mp)	Observații / Referințe
A1		11.880	Sector cadastral:8 Teren neimprejmuit;

B. Partea II. Proprietari și acte

Inscrieri privitoare la dreptul de proprietate și alte drepturi reale	Referințe
/	
Act Administrativ nr. 382, din 15/09/1994 emis de CJSDPAT CALARASI;	
B1	A1
Intabulare, drept de PROPRIETATE, dobandit prin Reconstituire, cota actuala 1/1	
1) DUMITRU I ELENA, Lipsă CNP proprietar	

C. Partea III. SARCINI .

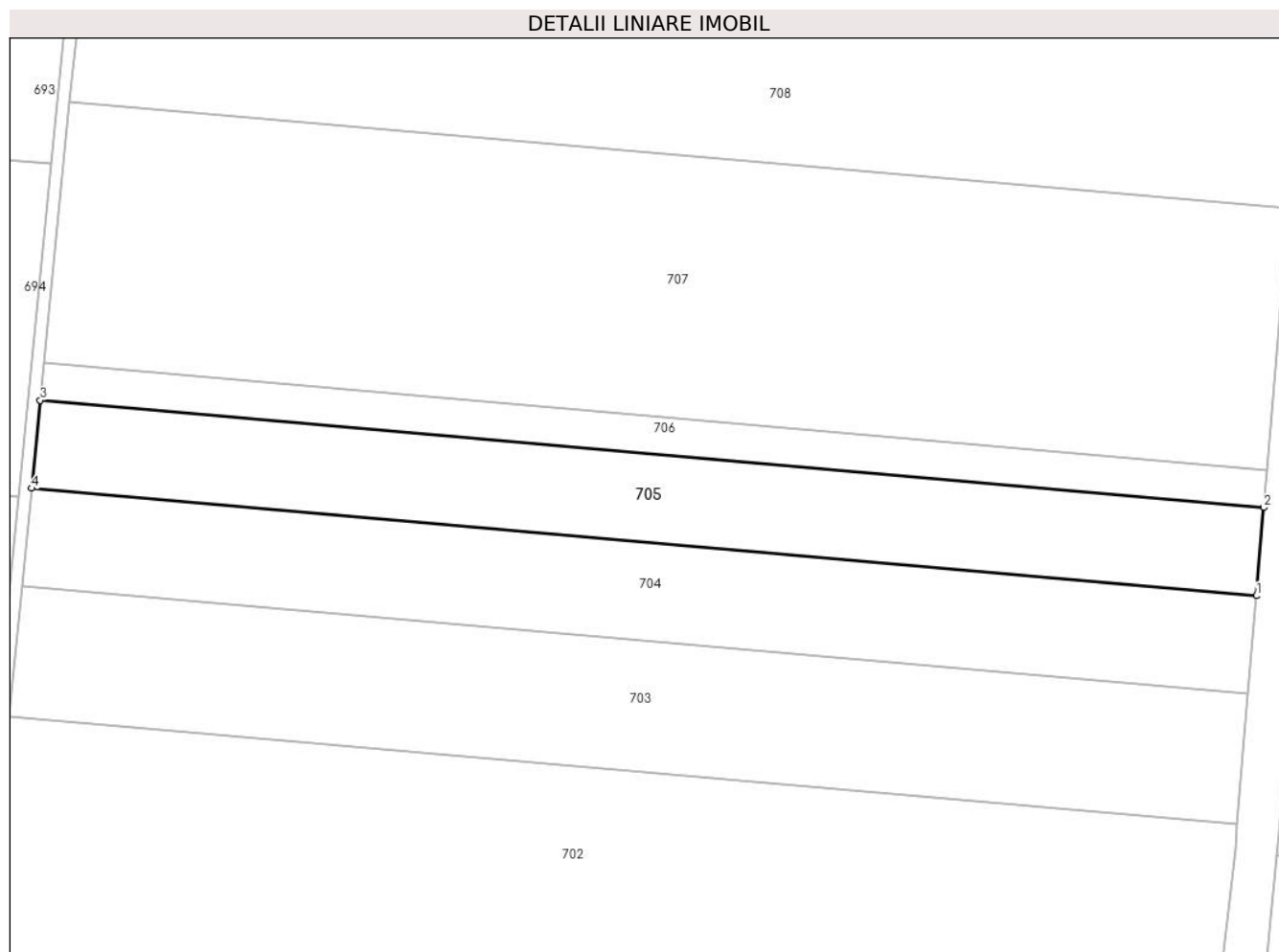
Inscrieri privind dezmembramintele dreptului de proprietate, drepturi reale de garanție și sarcini	Referințe
NU SUNT	

Anexa Nr. 1 La Partea I

Teren

Nr cadastral	Suprafața (mp)*	Observații / Referințe
	11.880	

* Suprafața este determinată în planul de proiecție Stereo 70.



Date referitoare la teren

Crt	Categorie folosință	Intra vilan	Suprafața (mp)	Tarla	Parcelă	Nr. topo	Observații / Referințe
1	arabil	NU	11.880	10	6	-	

Lungime Segmente

1) Valorile lungimilor segmentelor sunt obținute din proiecție în plan.

Punct început	X / Y	Punct sfârșit	X / Y	Lungime segment (** (m)
1	686.779,675 311.035,189	2	686.782,128 311.064,332	29.246
2	686.782,128 311.064,332	3	686.377,676 311.099,788	406.003
3	686.377,676 311.099,788	4	686.374,801 311.070,682	29.248
4	686.374,801 311.070,682	1	686.779,675 311.035,189	406.427

** Lungimile segmentelor sunt determinate în planul de proiecție Stereo 70 și sunt rotunjite la 1 milimetru.

***** Distanţa dintre puncte este formată din segmente cumulate ce sunt mai mici decât valoarea 1 milimetru.**

**DATE DESPRE IMOBILUL NR. 706**

Oficiul de Cadastru și Publicitate Imobiliară CALARASI
Biroul de Cadastru și Publicitate Imobiliară Calarasi

A. Partea I. Descrierea imobilului

TEREN Extravilan

Adresa: Jud. Calarasi, tarla 10 parcela 7

Nr. Crt	Nr cadastral Nr. topografic	Suprafața* (mp)	Observații / Referințe
A1		5.000	Sector cadastral:8 Teren neimprejmuit;

B. Partea II. Proprietari și acte

Inscrieri privitoare la dreptul de proprietate și alte drepturi reale	Referințe
/	
Act Administrativ nr. 704, din 27/02/1996 emis de CJSDPAT CALARASI;	
B1	A1
Intabulare, drept de PROPRIETATE, dobandit prin Constituire, cota actuala 1/1 1) PĂDURARU T FLOAREA, Lipsă CNP proprietar	

C. Partea III. SARCINI .

Inscrieri privind dezmembramintele dreptului de proprietate, drepturi reale de garanție și sarcini	Referințe
NU SUNT	

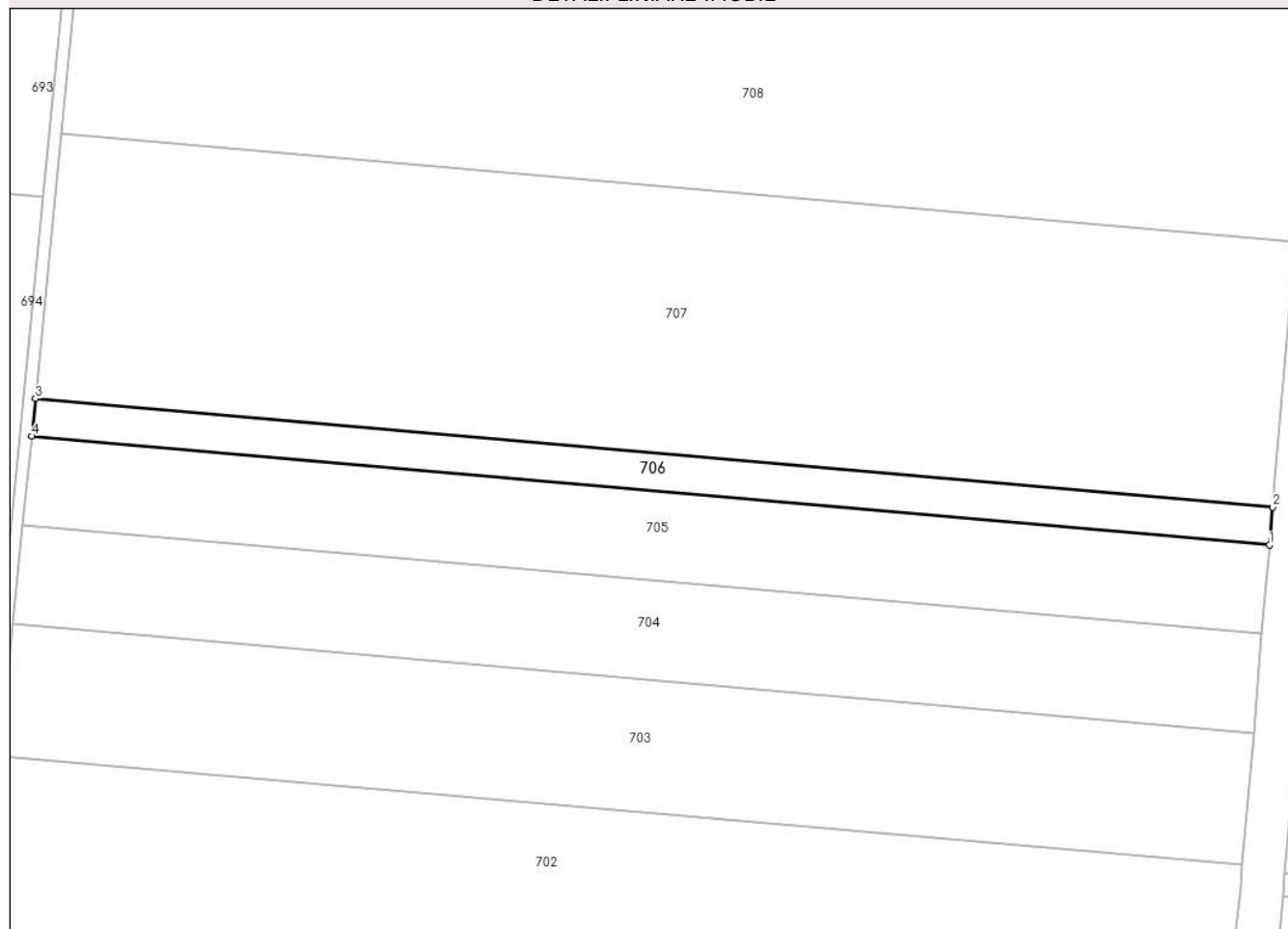
Anexa Nr. 1 La Partea I

Teren

Nr cadastral	Suprafața (mp)*	Observații / Referințe
	5.000	

* Suprafața este determinată în planul de proiecție Stereo 70.

DETALII LINIARE IMOBIL



Date referitoare la teren

Crt	Categorie folosință	Intravilan	Suprafața (mp)	Tarla	Parcelă	Nr. topo	Observații / Referințe
1	arabil	NU	5.000	10	7	-	

Lungime Segmente

1) Valorile lungimilor segmentelor sunt obținute din proiecție în plan.

Punct început	X / Y	Punct sfârșit	X / Y	Lungime segment (** (m)
1	686.782,128 311.064,332	2	686.783,162 311.076,606	12.317
2	686.783,162 311.076,606	3	686.378,886 311.112,047	405.827
3	686.378,886 311.112,047	4	686.377,676 311.099,788	12.319
4	686.377,676 311.099,788	1	686.782,128 311.064,332	406.003

** Lungimile segmentelor sunt determinate în planul de proiecție Stereo 70 și sunt rotunjite la 1 milimetru.

***** Distanţa dintre puncte este formată din segmente cumulate ce sunt mai mici decât valoarea 1 milimetru.**

**DATE DESPRE IMOBILUL NR. 707**

Oficiul de Cadastru și Publicitate Imobiliară CALARASI
Biroul de Cadastru și Publicitate Imobiliară Calarasi

A. Partea I. Descrierea imobilului

TEREN Extravilan

Adresa: Jud. Calarasi, tarla 10 parcela 8

Nr. Crt	Nr cadastral Nr. topografic	Suprafața* (mp)	Observații / Referințe
A1	20689	35.200	Sector cadastral:8 Teren neimprejmuit;

B. Partea II. Proprietari și acte

Inscrieri privitoare la dreptul de proprietate și alte drepturi reale	Referințe
39904 / 26/10/2012	
Act Notarial nr. 1713, din 25/10/2012 emis de BNP CHIRU MARIA DANA;	
B2	A1
Intabulare, drept de PROPRIETATE, dobandit prin Conventie, cota actuala 1/1 1) SC GUT SRL, CIF:16675225	

C. Partea III. SARCINI .

Inscrieri privind dezmembramintele dreptului de proprietate, drepturi reale de garanție și sarcini	Referințe
NU SUNT	

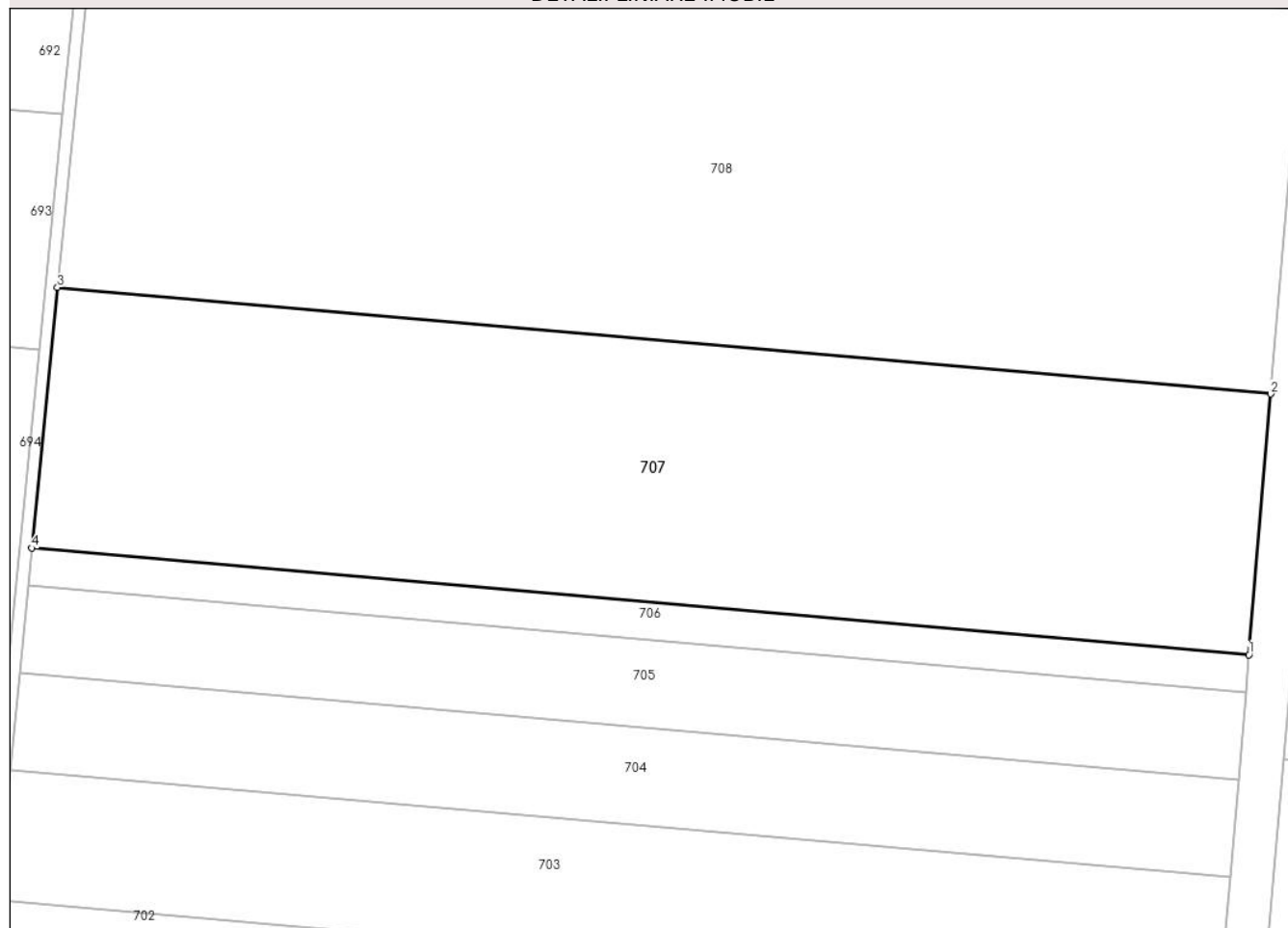
Anexa Nr. 1 La Partea I

Teren

Nr cadastral	Suprafața (mp)*	Observații / Referințe
20689	35.200	

* Suprafața este determinată în planul de proiecție Stereo 70.

DETALII LINIARE IMOBIL



Date referitoare la teren

Crt	Categorie folosință	Intra vilan	Suprafața (mp)	Tarla	Parcelă	Nr. topo	Observații / Referințe
1	arabil	NU	35.200	10	8	-	

Lungime Segmente

1) Valorile lungimilor segmentelor sunt obținute din proiecție în plan.

Punct început	X / Y	Punct sfârșit	X / Y	Lungime segment (** (m)
1	686.783,162 311.076,606	2	686.790,449 311.163,172	86.872
2	686.790,449 311.163,172	3	686.387,424 311.198,502	404.571
3	686.387,424 311.198,502	4	686.378,886 311.112,047	86.876
4	686.378,886 311.112,047	1	686.783,162 311.076,606	405.827

** Lungimile segmentelor sunt determinate în planul de proiecție Stereo 70 și sunt rotunjite la 1 milimetru.

***** Distanţa dintre puncte este formată din segmente cumulate ce sunt mai mici decât valoarea 1 milimetru.**

**DATE DESPRE IMOBILUL NR. 708**

Oficiul de Cadastru și Publicitate Imobiliară CALARASI
Biroul de Cadastru și Publicitate Imobiliară Calarasi

A. Partea I. Descrierea imobilului

TEREN Extravilan

Adresa: Jud. Calarasi, tarla 10 parcela 9

Nr. Crt	Nr cadastral Nr. topografic	Suprafața* (mp)	Observații / Referințe
A1	23366	51.600	Sector cadastral:8 Teren neimprejmuit;

B. Partea II. Proprietari și acte

Inscrieri privitoare la dreptul de proprietate și alte drepturi reale		Referințe
23853 / 31/08/2010		
Act Notarial nr. 1924, din 30/08/2010 emis de BNP CHIRU MARIA DANA;		
B2	Intabulare, drept de PROPRIETATE, dobandit prin Conventie, cota actuala 1/1 1) IONITA ION, -sot 2) IONITA AURELIA, -sotie	A1

C. Partea III. SARCINI .

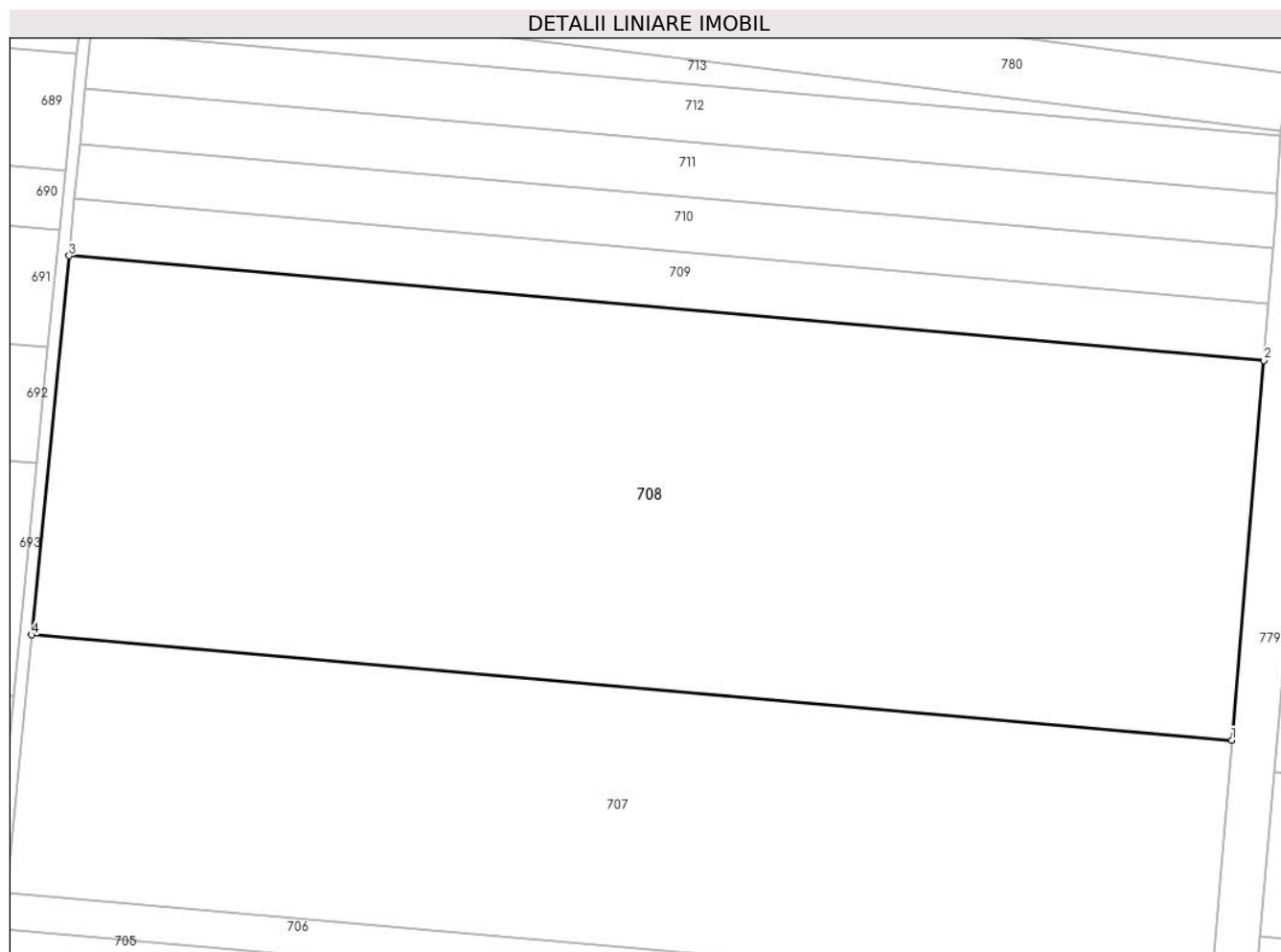
Inscrieri privind dezmembramintele dreptului de proprietate, drepturi reale de garanție și sarcini	Referințe
NU SUNT	

Anexa Nr. 1 La Partea I

Teren

Nr cadastral	Suprafața (mp)*	Observații / Referințe
23366	51.600	

* Suprafața este determinată în planul de proiecție Stereo 70.



Date referitoare la teren

Crt	Categorie folosință	Intra vilan	Suprafața (mp)	Tarla	Parcelă	Nr. topo	Observații / Referințe
1	arabil	NU	51.600	10	9	-	

Lungime Segmente

1) Valorile lungimilor segmentelor sunt obținute din proiecție în plan.

Punct început	X / Y	Punct sfârșit	X / Y	Lungime segment (** (m)
1	686.790,449 311.163,172	2	686.801,173 311.290,556	127.835
2	686.801,173 311.290,556	3	686.399,988 311.325,726	402.724
3	686.399,988 311.325,726	4	686.387,424 311.198,502	127.843
4	686.387,424 311.198,502	1	686.790,449 311.163,172	404.571

** Lungimile segmentelor sunt determinate în planul de proiecție Stereo 70 și sunt rotunjite la 1 milimetru.

***** Distanţa dintre puncte este formată din segmente cumulate ce sunt mai mici decât valoarea 1 milimetru.**

**DATE DESPRE IMOBILUL NR. 709**

Oficiul de Cadastru și Publicitate Imobiliară CALARASI
Biroul de Cadastru și Publicitate Imobiliară Calarasi

A. Partea I. Descrierea imobilului

TEREN Extravilan

Adresa: Jud. Calarasi, tarla 10 parcela 10

Nr. Crt	Nr cadastral Nr. topografic	Suprafața* (mp)	Observații / Referințe
A1		7.800	Sector cadastral:8 Teren neimprejmuit;

B. Partea II. Proprietari și acte

Inscrieri privitoare la dreptul de proprietate și alte drepturi reale		Referințe
/		
Act Administrativ nr. 5425, din 15/10/1999 emis de CJSDPAT CALARASI;		
B1	Intabulare, drept de PROPRIETATE, dobandit prin Constituire, cota actuala 1/1 1) BANCIU A IANCU , Lipsă CNP proprietar	A1

C. Partea III. SARCINI .

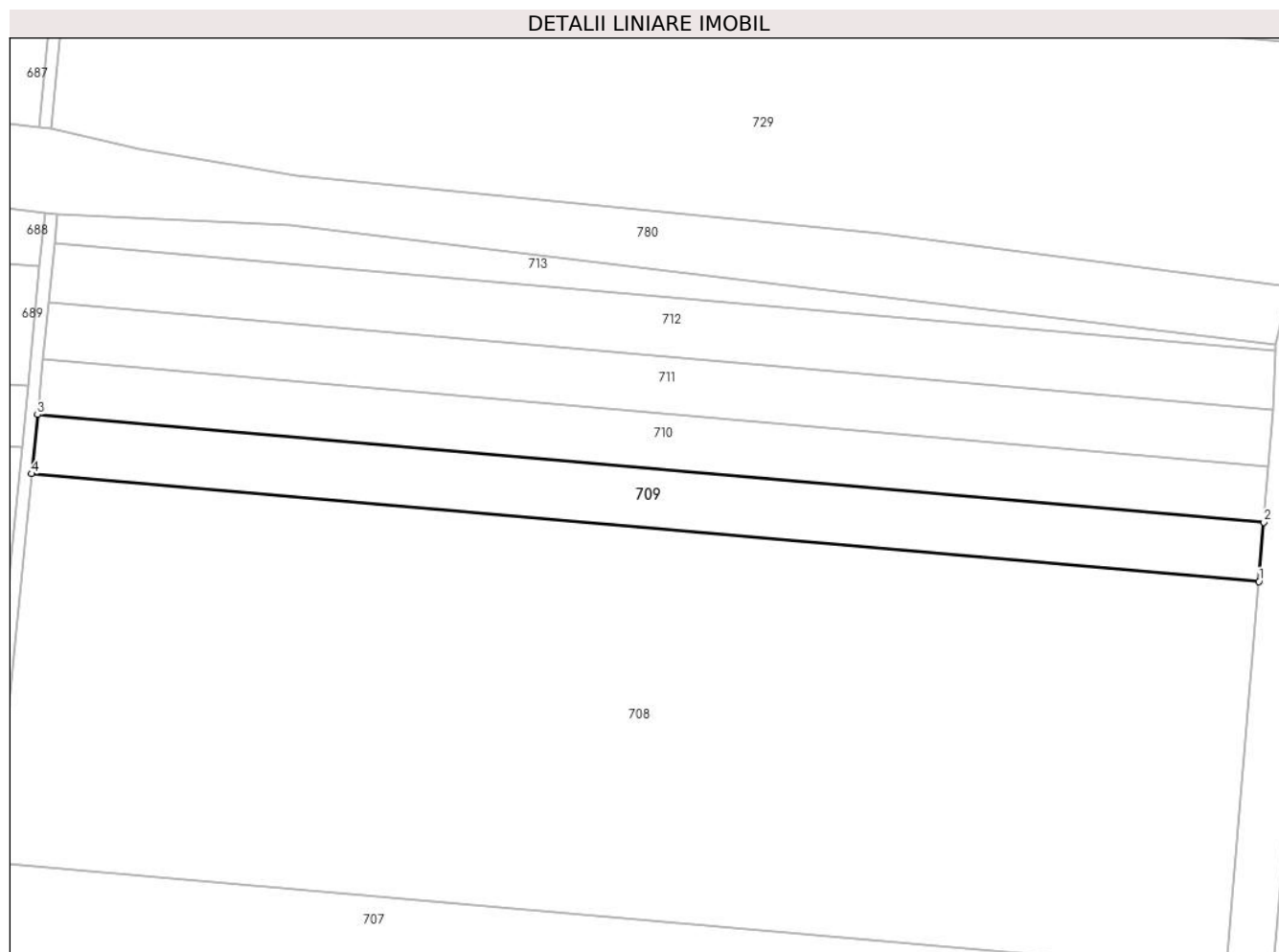
Inscrieri privind dezmembramintele dreptului de proprietate, drepturi reale de garanție și sarcini	Referințe
NU SUNT	

Anexa Nr. 1 La Partea I

Teren

Nr cadastral	Suprafața (mp)*	Observații / Referințe
	7.800	

* Suprafața este determinată în planul de proiecție Stereo 70.



Date referitoare la teren

Crt	Categorie folosință	Intra vilan	Suprafața (mp)	Tarla	Parcelă	Nr. topo	Observații / Referințe
1	arabil	NU	7.800	10	10	-	

Lungime Segmente

1) Valorile lungimilor segmentelor sunt obținute din proiecție în plan.

Punct început	X / Y	Punct sfârșit	X / Y	Lungime segment (** (m)
1	686.801,173 311.290,556	2	686.802,798 311.309,863	19.375
2	686.802,798 311.309,863	3	686.401,892 311.345,008	402.444
3	686.401,892 311.345,008	4	686.399,988 311.325,726	19.376
4	686.399,988 311.325,726	1	686.801,173 311.290,556	402.724

** Lungimile segmentelor sunt determinate în planul de proiecție Stereo 70 și sunt rotunjite la 1 milimetru.

***** Distanţa dintre puncte este formată din segmente cumulate ce sunt mai mici decât valoarea 1 milimetru.**

**DATE DESPRE IMOBILUL NR. 710**

Oficiul de Cadastru și Publicitate Imobiliară CALARASI
Biroul de Cadastru și Publicitate Imobiliară Calarasi

A. Partea I. Descrierea imobilului

TEREN Extravilan

Adresa: Jud. Calarasi, tarla 10 parcela 11

Nr. Crt	Nr cadastral Nr. topografic	Suprafața* (mp)	Observații / Referințe
A1		7.400	Sector cadastral:8 Teren neimprejmuit;

B. Partea II. Proprietari și acte

Inscrieri privitoare la dreptul de proprietate și alte drepturi reale		Referințe
/		
Act Administrativ nr. 1065, din 03/07/1997 emis de CJSDPAT CALARASI;		
B1	Intabulare, drept de PROPRIETATE, dobandit prin Constituire, cota actuala 1/1 1) ION V ELENA, Lipsă CNP proprietar	A1

C. Partea III. SARCINI .

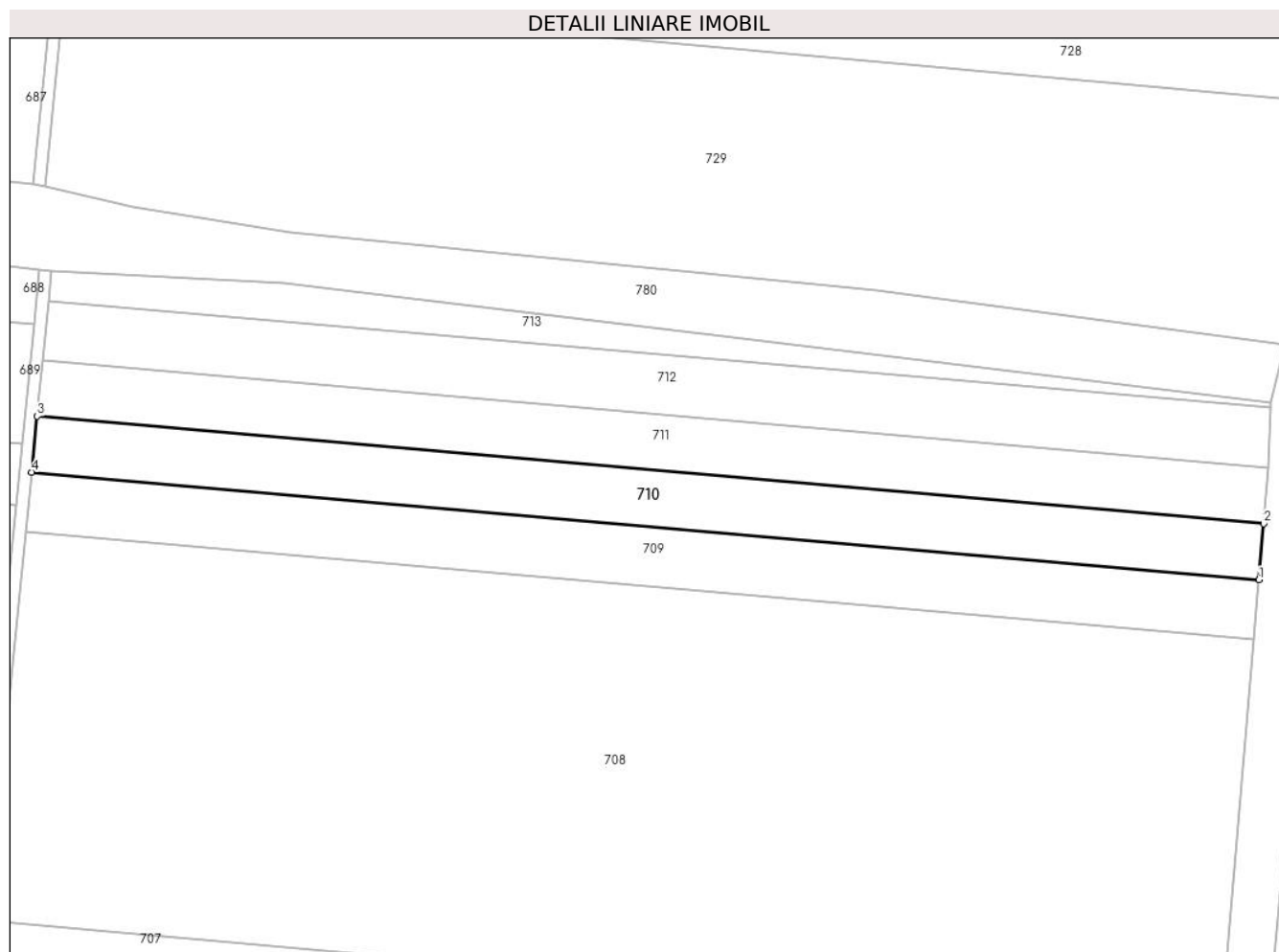
Inscrieri privind dezmembramintele dreptului de proprietate, drepturi reale de garanție și sarcini	Referințe
NU SUNT	

Anexa Nr. 1 La Partea I

Teren

Nr cadastral	Suprafața (mp)*	Observații / Referințe
	7.400	

* Suprafața este determinată în planul de proiecție Stereo 70.



Date referitoare la teren

Crt	Categorie folosință	Intravilan	Suprafața (mp)	Tarla	Parcelă	Nr. topo	Observații / Referințe
1	arabil	NU	7.400	10	11	-	

Lungime Segmente

1) Valorile lungimilor segmentelor sunt obținute din proiecție în plan.

Punct început	X / Y	Punct sfârșit	X / Y	Lungime segment (** (m)
1	686.802,798 311.309,863	2	686.804,341 311.328,192	18.394
2	686.804,341 311.328,192	3	686.403,7 311.363,314	402.178
3	686.403,7 311.363,314	4	686.401,892 311.345,008	18.395
4	686.401,892 311.345,008	1	686.802,798 311.309,863	402.444

** Lungimile segmentelor sunt determinate în planul de proiecție Stereo 70 și sunt rotunjite la 1 milimetru.

***** Distanţa dintre puncte este formată din segmente cumulate ce sunt mai mici decât valoarea 1 milimetru.**

**DATE DESPRE IMOBILUL NR. 711**

Oficiul de Cadastru și Publicitate Imobiliară CALARASI
Biroul de Cadastru și Publicitate Imobiliară Calarasi

A. Partea I. Descrierea imobilului

TEREN Extravilan

Adresa: Jud. Calarasi, tarla 10 parcela 12

Nr. Crt	Nr cadastral Nr. topografic	Suprafața* (mp)	Observații / Referințe
A1		7.400	Sector cadastral:8 Teren neimprejmuit;

B. Partea II. Proprietari și acte

Inscrieri privitoare la dreptul de proprietate și alte drepturi reale		Referințe
/		
Act Administrativ nr. 1064, din 03/07/1997 emis de CJSIPT CALARASI;		
B1	Intabulare, drept de PROPRIETATE, dobandit prin Constituire, cota actuala 1/1 1) VASILE ADELA, Lipsă CNP proprietar	A1

C. Partea III. SARCINI .

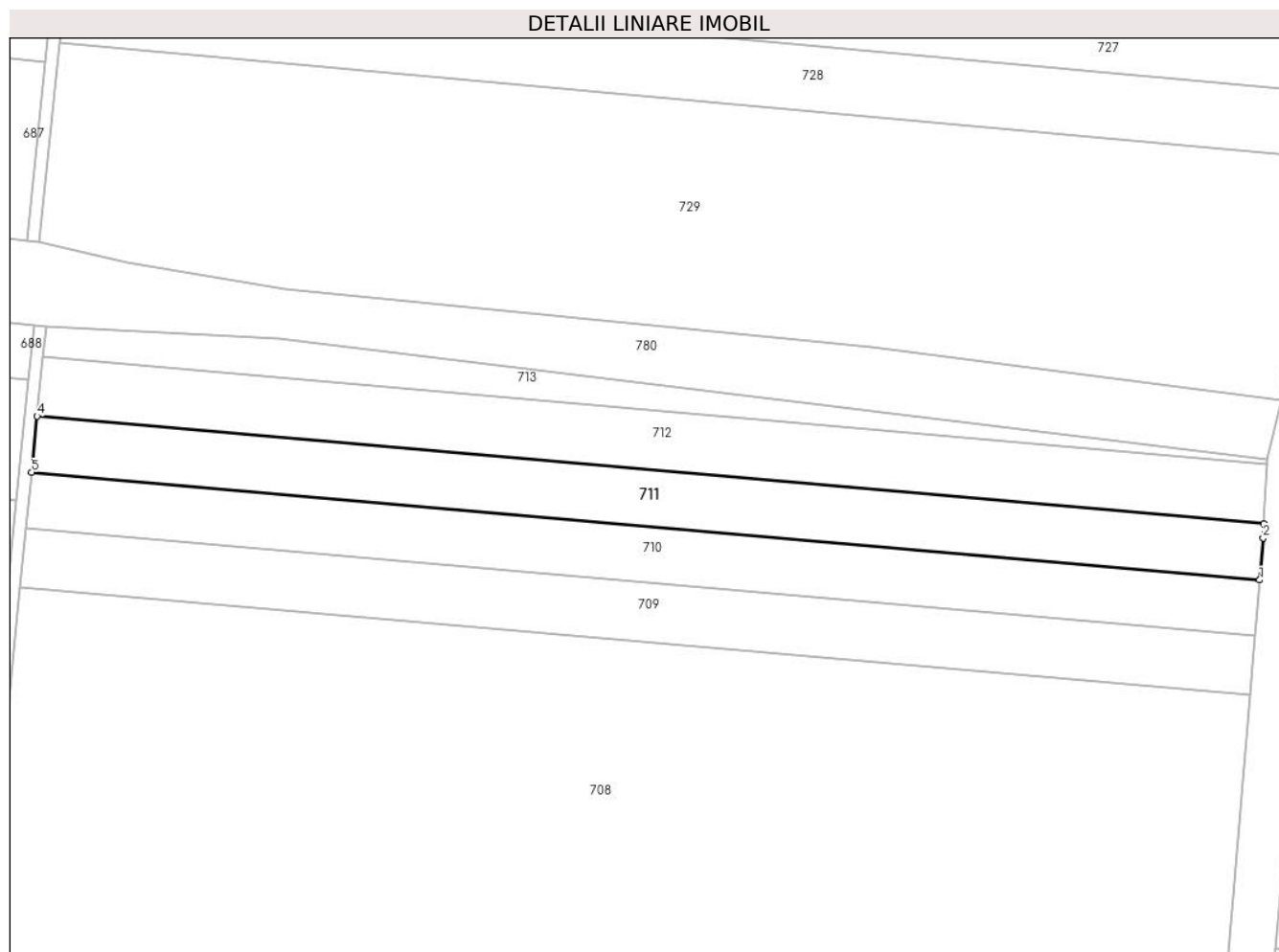
Inscrieri privind dezmembramintele dreptului de proprietate, drepturi reale de garanție și sarcini	Referințe
NU SUNT	

Anexa Nr. 1 La Partea I

Teren

Nr cadastral	Suprafața (mp)*	Observații / Referințe
	7.400	

* Suprafața este determinată în planul de proiecție Stereo 70.



Date referitoare la teren

Crt	Categorie folosință	Intra vilan	Suprafața (mp)	Tarla	Parcelă	Nr. topo	Observații / Referințe
1	arabil	NU	7.400	10	12	-	

Lungime Segmente

1) Valorile lungimilor segmentelor sunt obținute din proiecție în plan.

Punct început	X / Y	Punct sfârșit	X / Y	Lungime segment (** (m)
1	686.804,341 311.328,192	2	686.805,496 311.341,906	13.763
2	686.805,496 311.341,906	3	686.805,709 311.346,549	4.648
3	686.805,709 311.346,549	4	686.405,509 311.381,633	401.735
4	686.405,509 311.381,633	5	686.403,7 311.363,314	18.408
5	686.403,7 311.363,314	1	686.804,341 311.328,192	402.178

**** Lungimile segmentelor sunt determinate în planul de proiecție Stereo 70 și sunt rotunjite la 1 milimetru.**

***** Distanța dintre puncte este formată din segmente cumulate ce sunt mai mici decât valoarea 1 milimetru.**

**DATE DESPRE IMOBILUL NR. 712**

Oficiul de Cadastru și Publicitate Imobiliară CALARASI
Biroul de Cadastru și Publicitate Imobiliară Calarasi

A. Partea I. Descrierea imobilului

TEREN Extravilan

Adresa: Jud. Calarasi, tarla 10 parcela 13

Nr. Crt	Nr cadastral Nr. topografic	Suprafața* (mp)	Observații / Referințe
A1	27699	7.800	Sector cadastral:8 Teren neimprejmuit;

B. Partea II. Proprietari și acte

Inscrieri privitoare la dreptul de proprietate și alte drepturi reale		Referințe
34390 / 23/06/2014		
Act Notarial nr. 824, din 19/06/2014 emis de NP CHIRU MARIA DANA;		
B2	Intabulare, drept de PROPRIETATE, dobandit prin Conventie, cota actuala 1/1 1) SOCIETATEA GUT SRL, CIF:16675225	A1

C. Partea III. SARCINI .

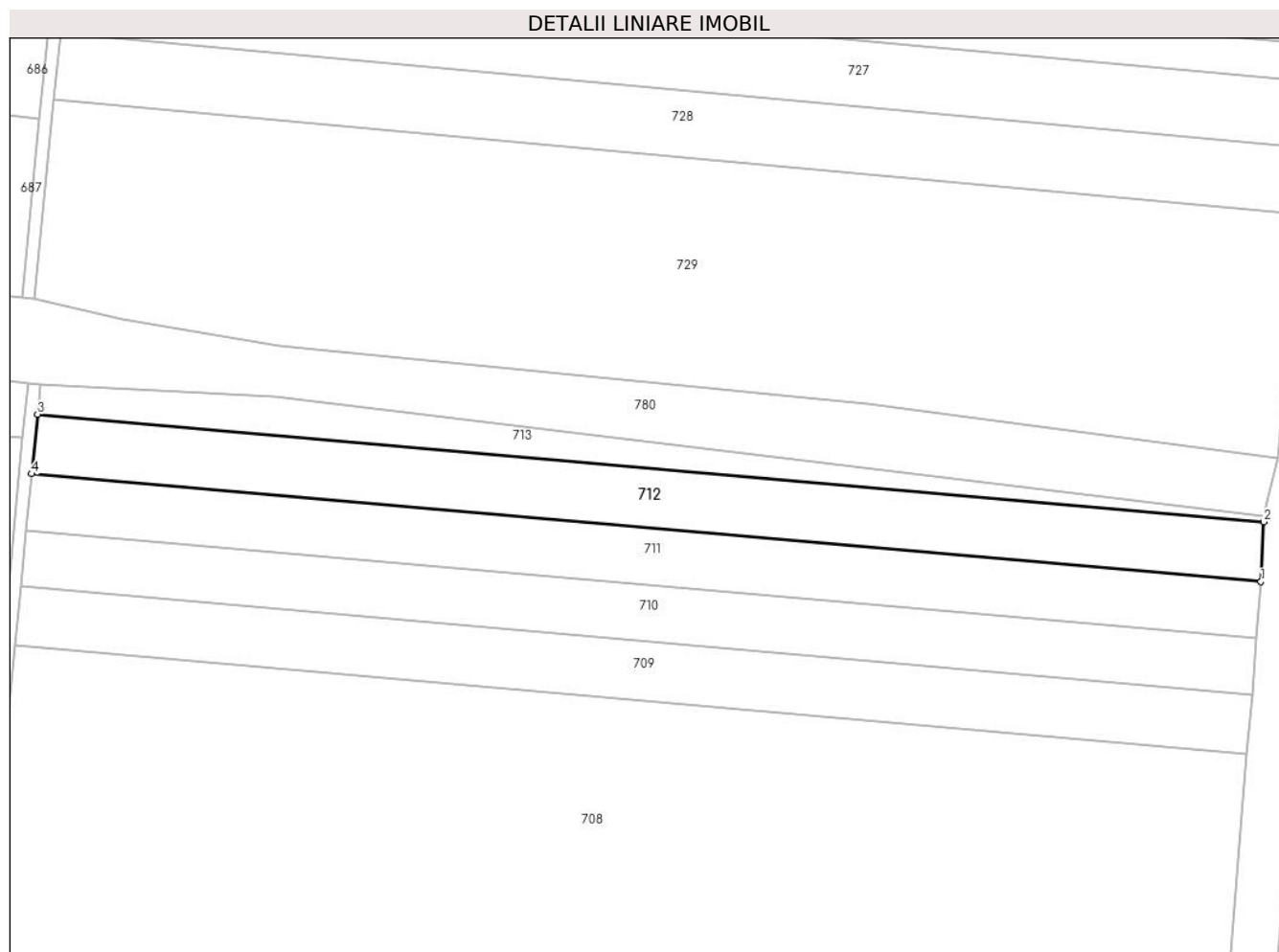
Inscrieri privind dezmembramintele dreptului de proprietate, drepturi reale de garanție și sarcini	Referințe
NU SUNT	

Anexa Nr. 1 La Partea I

Teren

Nr cadastral	Suprafața (mp)*	Observații / Referințe
27699	7.800	

* Suprafața este determinată în planul de proiecție Stereo 70.



Date referitoare la teren

Crt	Categorie folosință	Intravilan	Suprafața (mp)	Tarla	Parcelă	Nr. topo	Observații / Referințe
1	arabil	NU	7.800	10	13	-	

Lungime Segmente

1) Valorile lungimilor segmentelor sunt obținute din proiecție în plan.

Punct început	X / Y	Punct sfârșit	X / Y	Lungime segment (** (m)
1	686.805,709 311.346,549	2	686.806,603 311.365,986	19.458
2	686.806,603 311.365,986	3	686.407,419 311.400,98	400.715
3	686.407,419 311.400,98	4	686.405,509 311.381,633	19.441
4	686.405,509 311.381,633	1	686.805,709 311.346,549	401.735

** Lungimile segmentelor sunt determinate în planul de proiecție Stereo 70 și sunt rotunjite la 1 milimetru.

***** Distanţa dintre puncte este formată din segmente cumulate ce sunt mai mici decât valoarea 1 milimetru.**

**DATE DESPRE IMOBILUL NR. 713**

Oficiul de Cadastru și Publicitate Imobiliară CALARASI
Biroul de Cadastru și Publicitate Imobiliară Calarasi

A. Partea I. Descrierea imobilului

TEREN Extravilan

Adresa: Jud. Calarasi, tarla 10 parcela 14

Nr. Crt	Nr cadastral Nr. topografic	Suprafața* (mp)	Observații / Referințe
A1		3.150	Sector cadastral:8 Teren neimprejmuit; TDCL

B. Partea II. Proprietari și acte

Inscrieri privitoare la dreptul de proprietate și alte drepturi reale		Referințe
/		
Act Normativ nr. 7, din 13/03/1996 emis de PARLAMENTUL ROMANIEI (,ART.13);		
B1	Inscrierea posesiei, drept de PROPRIETATE, dobandit prin Lege, cota actuala 1/1 1) NEIDENTIFICAT NEIDENTIFICAT	A1
B2	Se notează mențiunea proprietar neidentificat, rezerva comisiei locale de fond funciar.	A1

C. Partea III. SARCINI .

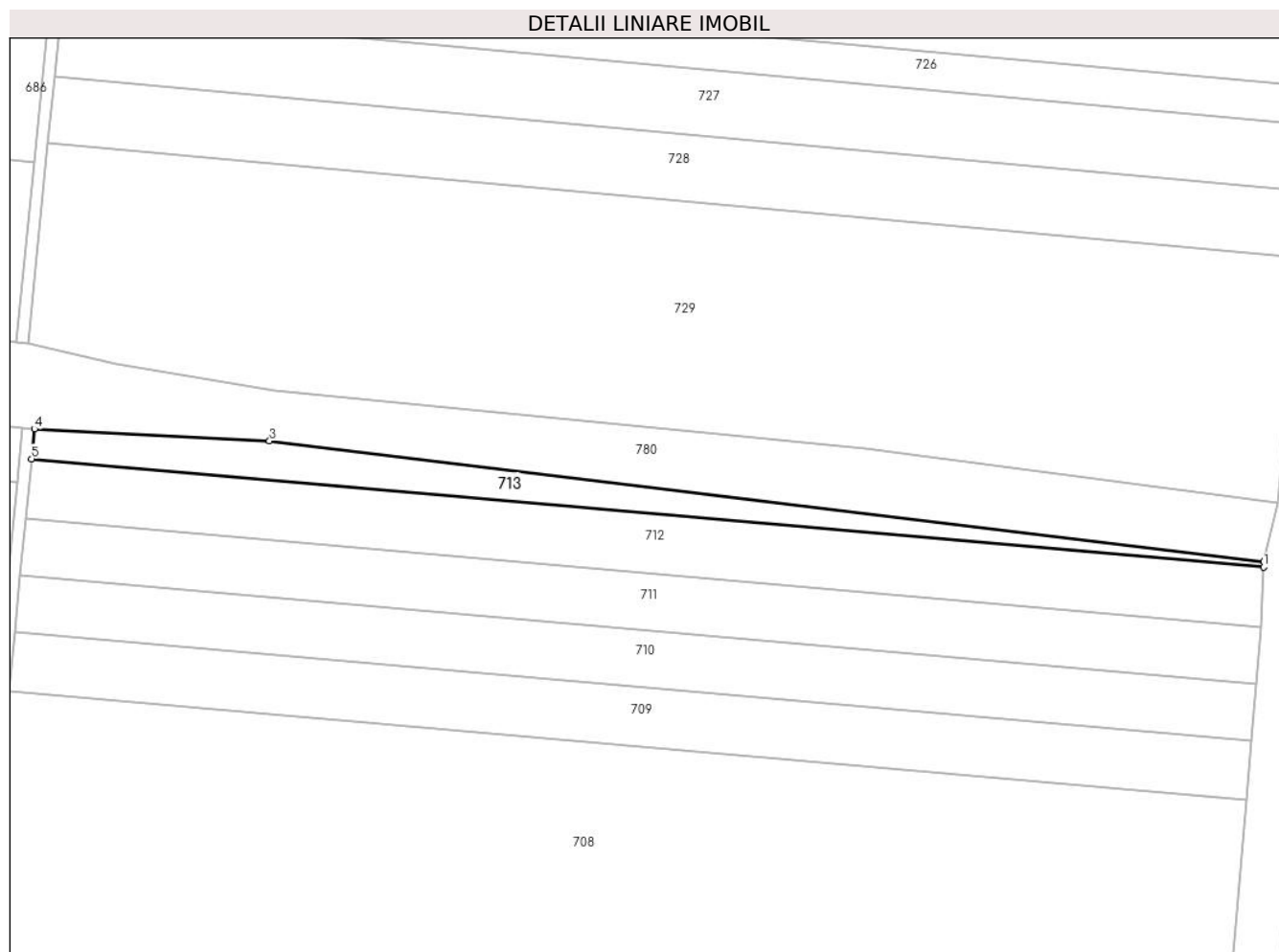
Inscrieri privind dezmembramintele dreptului de proprietate, drepturi reale de garanție și sarcini	Referințe
NU SUNT	

Anexa Nr. 1 La Partea I

Teren

Nr cadastral	Suprafața (mp)*	Observații / Referințe
	3.150	TDCL

* Suprafața este determinată în planul de proiecție Stereo 70.



Date referitoare la teren

Crt	Categorie folosință	Intravilan	Suprafața (mp)	Tarla	Parcelă	Nr. topo	Observații / Referințe
1	arabil	NU	3.150	10	14	-	

Lungime Segmente

1) Valorile lungimilor segmentelor sunt obținute din proiecție în plan.

Punct început	X / Y	Punct sfârșit	X / Y	Lungime segment (** (m)
1	686.806,603 311.365,986	2	686.806,682 311.367,684	1.7
2	686.806,682 311.367,684	3	686.484,504 311.406,778	324.541
3	686.484,504 311.406,778	4	686.408,372 311.410,626	76.229
4	686.408,372 311.410,626	5	686.407,419 311.400,98	9.693
5	686.407,419 311.400,98	1	686.806,603 311.365,986	400.715

**** Lungimile segmentelor sunt determinate în planul de proiecție Stereo 70 și sunt rotunjite la 1 milimetru.**

***** Distanța dintre puncte este formată din segmente cumulate ce sunt mai mici decât valoarea 1 milimetru.**

**DATE DESPRE IMOBILUL NR. 714**

Oficiul de Cadastru și Publicitate Imobiliară CALARASI
Biroul de Cadastru și Publicitate Imobiliară Calarasi

A. Partea I. Descrierea imobilului

TEREN Extravilan

Adresa: Jud. Calarasi, tarla 11 parcela 1

Nr. Crt	Nr cadastral Nr. topografic	Suprafața* (mp)	Observații / Referințe
A1		7.800	Sector cadastral:8 Teren neimprejmuit;

B. Partea II. Proprietari și acte

Inscrieri privitoare la dreptul de proprietate și alte drepturi reale	Referințe
/	
Act Administrativ nr. 1062, din 02/07/1997 emis de CJSIPT CALARASI;	
B1	A1
Intabulare, drept de PROPRIETATE, dobandit prin Constituire, cota actuala 1/1	
1) IVAN IORDANA, Lipsă CNP proprietar	

C. Partea III. SARCINI .

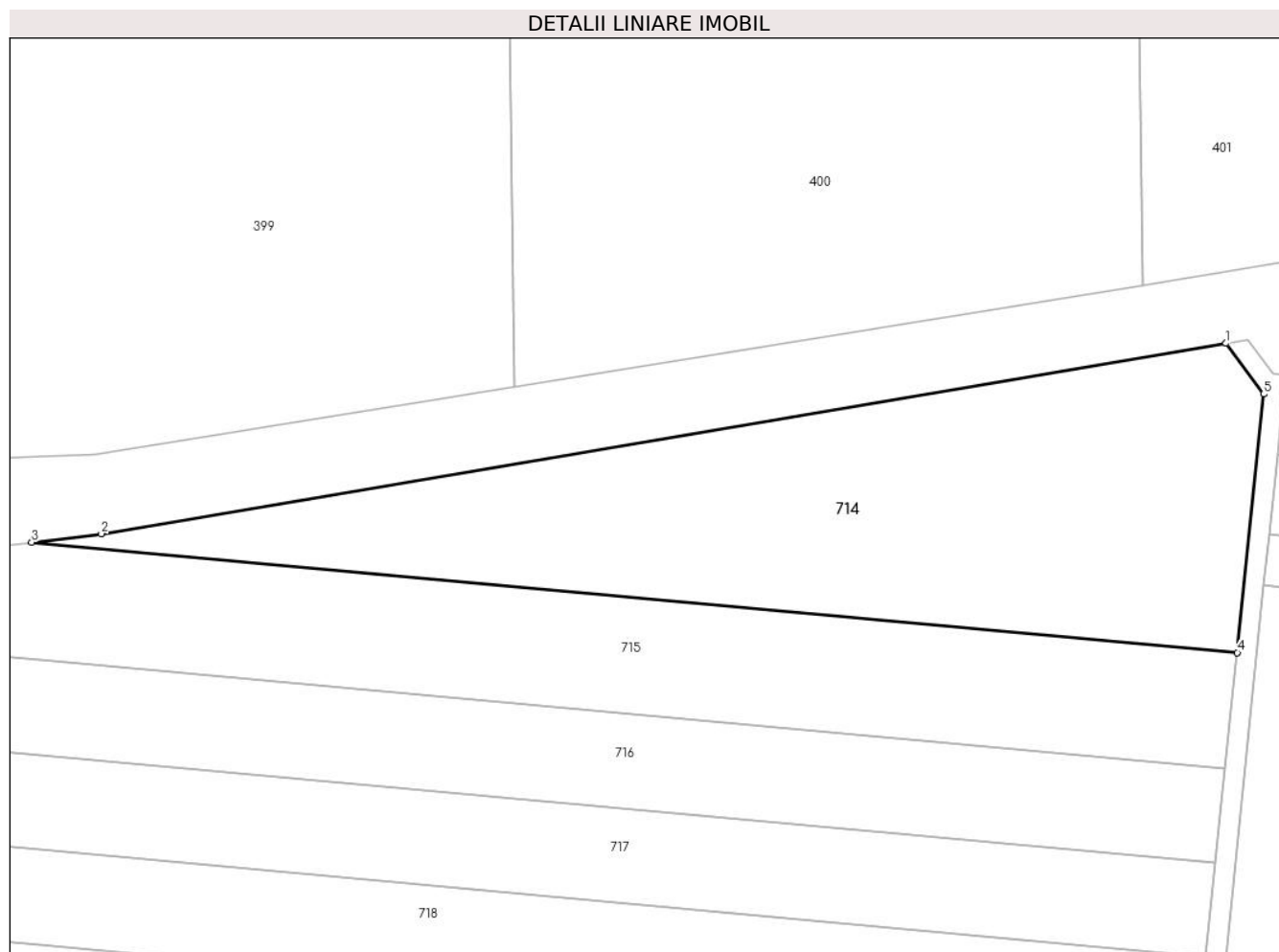
Inscrieri privind dezmembramintele dreptului de proprietate, drepturi reale de garanție și sarcini	Referințe
NU SUNT	

Anexa Nr. 1 La Partea I

Teren

Nr cadastral	Suprafața (mp)*	Observații / Referințe
	7.800	

* Suprafața este determinată în planul de proiecție Stereo 70.



Date referitoare la teren

Crt	Categorie folosință	Intra vilan	Suprafața (mp)	Tarla	Parcelă	Nr. topo	Observații / Referințe
1	arabil	NU	7.800	11	1	-	

Lungime Segmente

1) Valorile lungimilor segmentelor sunt obținute din proiecție în plan.

Punct început	X / Y	Punct sfârșit	X / Y	Lungime segment (** (m)
1	686.844,374 311.817,068	2	686.616,086 311.778,457	231.53
2	686.616,086 311.778,457	3	686.601,941 311.776,755	14.247
3	686.601,941 311.776,755	4	686.846,65 311.754,332	245.734
4	686.846,65 311.754,332	5	686.852,027 311.806,789	52.732
5	686.852,027 311.806,789	1	686.844,374 311.817,068	12.815

**** Lungimile segmentelor sunt determinate în planul de proiecție Stereo 70 și sunt rotunjite la 1 milimetru.**

***** Distanța dintre puncte este formată din segmente cumulate ce sunt mai mici decât valoarea 1 milimetru.**

**DATE DESPRE IMOBILUL NR. 715**

Oficiul de Cadastru și Publicitate Imobiliară CALARASI
Biroul de Cadastru și Publicitate Imobiliară Calarasi

A. Partea I. Descrierea imobilului

TEREN Extravilan

Adresa: Jud. Calarasi, tarla 11 parcela 2

Nr. Crt	Nr cadastral Nr. topografic	Suprafața* (mp)	Observații / Referințe
A1	31346	7.800	Sector cadastral:8 Teren neimprejmuit;

B. Partea II. Proprietari și acte

Inscrieri privitoare la dreptul de proprietate și alte drepturi reale		Referințe
8365 / 21/02/2019		
Act Notarial nr. 166, din 13/02/2019 emis de NP MITACHE IULIANA ADRIANA (act notarial nr 2 din 14.02.2019, emis de NP MITACHE IULIANA ADRIANA);		
B4	Intabulare, drept de PROPRIETATE, dobandit prin Succesiune, cota actuala 3/4 1) ION ELENA	A1
B5	Intabulare, drept de PROPRIETATE, dobandit prin Succesiune, cota actuala 1/4 1) ION ELENA	A1

C. Partea III. SARCINI .

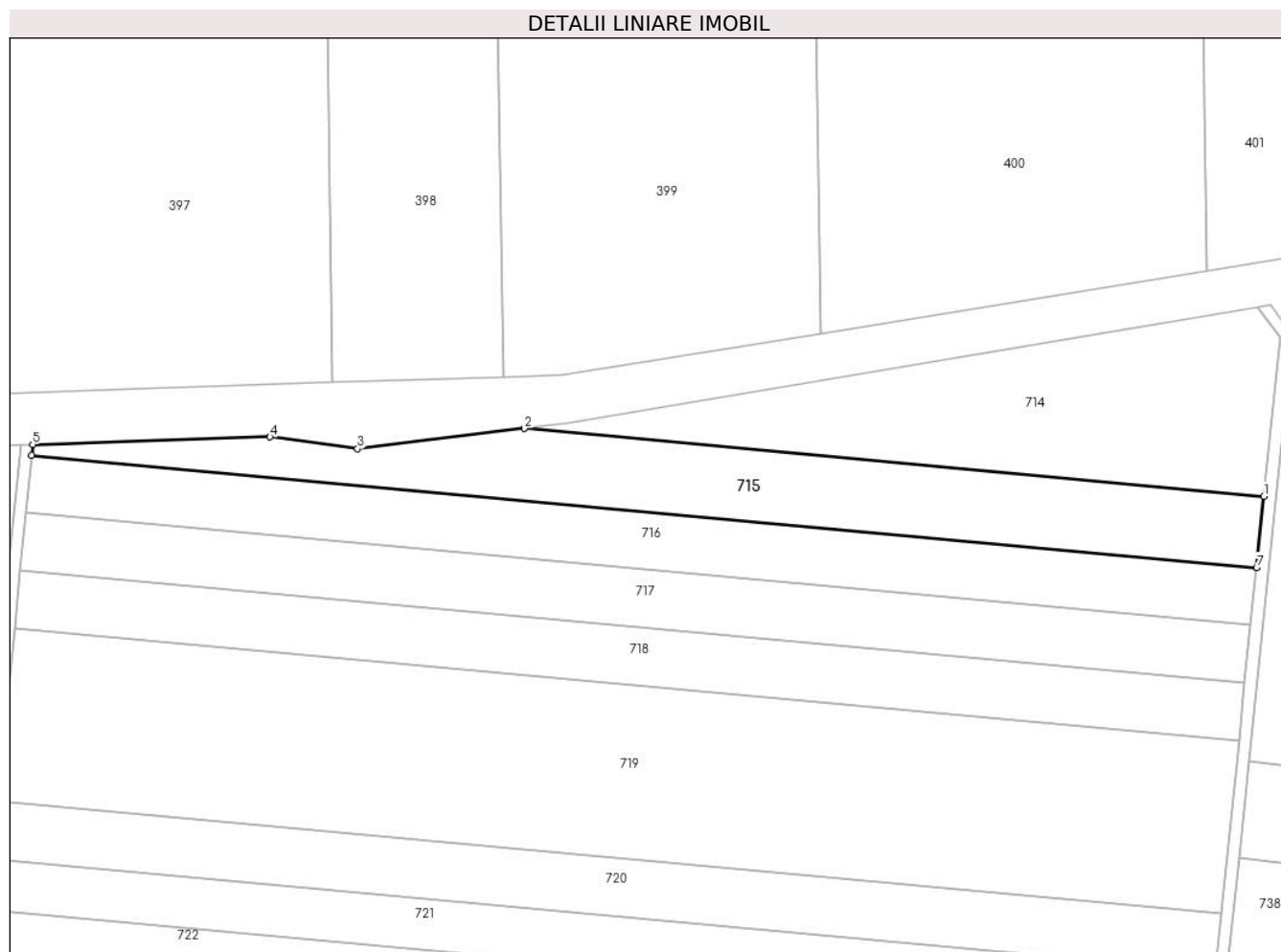
Inscrieri privind dezmembramintele dreptului de proprietate, drepturi reale de garanție și sarcini	Referințe
NU SUNT	

Anexa Nr. 1 La Partea I

Teren

Nr cadastral	Suprafața (mp)*	Observații / Referințe
31346	7.800	

* Suprafața este determinată în planul de proiecție Stereo 70.



Date referitoare la teren

Crt	Categorie folosință	Intravilan	Suprafața (mp)	Tarla	Parcelă	Nr. topo	Observații / Referințe
1	arabil	NU	7.800	11	2	-	

Lungime Segmente

1) Valorile lungimilor segmentelor sunt obținute din proiecție în plan.

Punct început	X / Y	Punct sfârșit	X / Y	Lungime segment (** (m)
1	686.846,65 311.754,332	2	686.601,941 311.776,755	245.734
2	686.601,941 311.776,755	3	686.546,675 311.770,107	55.664
3	686.546,675 311.770,107	4	686.517,772 311.773,974	29.161
4	686.517,772 311.773,974	5	686.439,204 311.771,457	78.608
5	686.439,204 311.771,457	6	686.438,857 311.767,944	3.53

Punct început	X / Y	Punct sfârșit	X / Y	Lungime segment (** (m)
6	686.438,857 311.767,944	7	686.844,237 311.730,798	407.078
7	686.844,237 311.730,798	1	686.846,65 311.754,332	23.657

** Lungimile segmentelor sunt determinate în planul de proiecție Stereo 70 și sunt rotunjite la 1 milimetru.

*** Distanța dintre puncte este formată din segmente cumulate ce sunt mai mici decât valoarea 1 milimetru.

**DATE DESPRE IMOBILUL NR. 716**

Oficiul de Cadastru și Publicitate Imobiliară CALARASI
Biroul de Cadastru și Publicitate Imobiliară Calarasi

A. Partea I. Descrierea imobilului

TEREN Extravilan

Adresa: Jud. Calarasi, tarla 11 parcela 3

Nr. Crt	Nr cadastral Nr. topografic	Suprafața* (mp)	Observații / Referințe
A1		7.800	Sector cadastral:8 Teren neimprejmuit;

B. Partea II. Proprietari și acte

Inscrieri privitoare la dreptul de proprietate și alte drepturi reale	Referințe
/	
Act Administrativ nr. 1054, din 02/07/1997 emis de CJSDPAT CALARASI;	
B1	A1
Intabulare, drept de PROPRIETATE, dobandit prin Constituire, cota actuala 1/1 1) IVANCIU I CONSTANDA, Lipsă CNP proprietar	

C. Partea III. SARCINI .

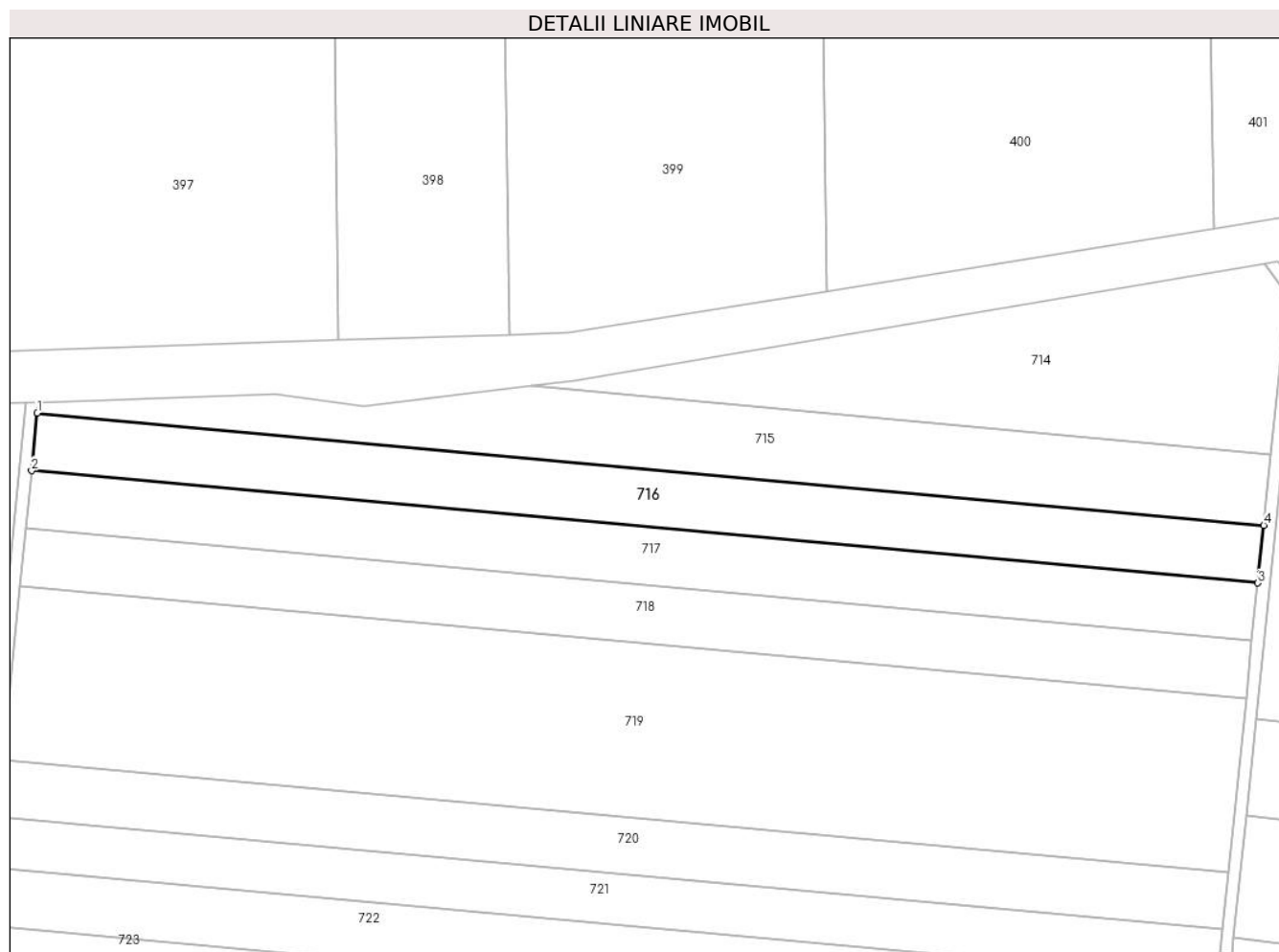
Inscrieri privind dezmembramintele dreptului de proprietate, drepturi reale de garanție și sarcini	Referințe
NU SUNT	

Anexa Nr. 1 La Partea I

Teren

Nr cadastral	Suprafața (mp)*	Observații / Referințe
	7.800	

* Suprafața este determinată în planul de proiecție Stereo 70.



Date referitoare la teren

Crt	Categorie folosință	Intra vilan	Suprafața (mp)	Tarla	Parcelă	Nr. topo	Observații / Referințe
1	arabil	NU	7.800	11	3	-	

Lungime Segmente

1) Valorile lungimilor segmentelor sunt obținute din proiecție în plan.

Punct început	X / Y	Punct sfârșit	X / Y	Lungime segment (** (m)
1	686.438,857 311.767,944	2	686.436,976 311.748,874	19.163
2	686.436,976 311.748,874	3	686.842,283 311.711,734	407.005
3	686.842,283 311.711,734	4	686.844,237 311.730,798	19.164
4	686.844,237 311.730,798	1	686.438,857 311.767,944	407.078

** Lungimile segmentelor sunt determinate în planul de proiecție Stereo 70 și sunt rotunjite la 1 milimetru.

***** Distanţa dintre puncte este formată din segmente cumulate ce sunt mai mici decât valoarea 1 milimetru.**

**DATE DESPRE IMOBILUL NR. 717**

Oficiul de Cadastru și Publicitate Imobiliară CALARASI
Biroul de Cadastru și Publicitate Imobiliară Calarasi

A. Partea I. Descrierea imobilului

TEREN Extravilan

Adresa: Jud. Calarasi, tarla 11 parcela 4

Nr. Crt	Nr cadastral Nr. topografic	Suprafața* (mp)	Observații / Referințe
A1	27883	7.800	Sector cadastral:8 Teren neimprejmuit;

B. Partea II. Proprietari și acte

Inscrieri privitoare la dreptul de proprietate și alte drepturi reale		Referințe
66648 / 09/10/2014		
Act Notarial nr. 1371, din 08/10/2014 emis de NP CHIRU MARIA DANA;		
B2	Intabulare, drept de PROPRIETATE, dobandit prin Conventie, cota actuala 1/1 1) SOCIETATEA GUT SRL, CIF:16675225	A1

C. Partea III. SARCINI .

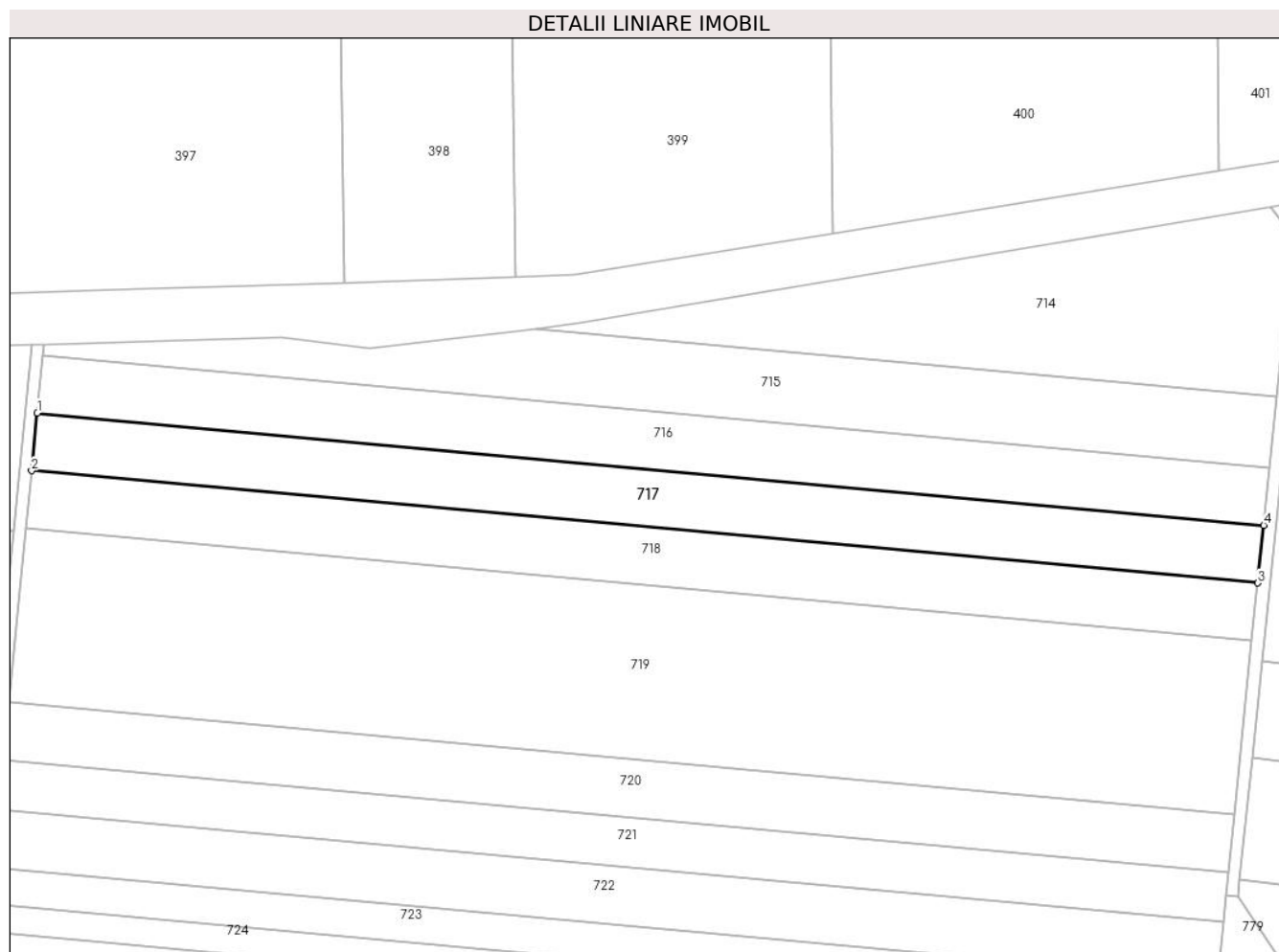
Inscrieri privind dezmembramintele dreptului de proprietate, drepturi reale de garanție și sarcini	Referințe
NU SUNT	

Anexa Nr. 1 La Partea I

Teren

Nr cadastral	Suprafața (mp)*	Observații / Referințe
27883	7.800	

* Suprafața este determinată în planul de proiecție Stereo 70.



Date referitoare la teren

Crt	Categorie folosință	Intra vilan	Suprafața (mp)	Tarla	Parcelă	Nr. topo	Observații / Referințe
1	arabil	NU	7.800	11	4	-	

Lungime Segmente

1) Valorile lungimilor segmentelor sunt obținute din proiecție în plan.

Punct început	X / Y	Punct sfârșit	X / Y	Lungime segment (** (m)
1	686.436,976 311.748,874	2	686.435,095 311.729,8	19.167
2	686.435,095 311.729,8	3	686.840,328 311.692,667	406.931
3	686.840,328 311.692,667	4	686.842,283 311.711,734	19.167
4	686.842,283 311.711,734	1	686.436,976 311.748,874	407.005

** Lungimile segmentelor sunt determinate în planul de proiecție Stereo 70 și sunt rotunjite la 1 milimetru.

***** Distanţa dintre puncte este formată din segmente cumulate ce sunt mai mici decât valoarea 1 milimetru.**

**DATE DESPRE IMOBILUL NR. 718**

Oficiul de Cadastru și Publicitate Imobiliară CALARASI
Biroul de Cadastru și Publicitate Imobiliară Calarasi

A. Partea I. Descrierea imobilului

TEREN Extravilan

Adresa: Jud. Calarasi, tarla 11 parcela 5

Nr. Crt	Nr cadastral Nr. topografic	Suprafața* (mp)	Observații / Referințe
A1		7.800	Sector cadastral:8 Teren neimprejmuit;

B. Partea II. Proprietari și acte

Inscrieri privitoare la dreptul de proprietate și alte drepturi reale	Referințe
/	
Act Administrativ nr. 1049, din 26/06/1997 emis de CJSIPT CALARASI;	
B1	A1
Intabulare, drept de PROPRIETATE, dobandit prin Constituire, cota actuala 1/1 1) ION T IOANA, Lipsă CNP proprietar	

C. Partea III. SARCINI .

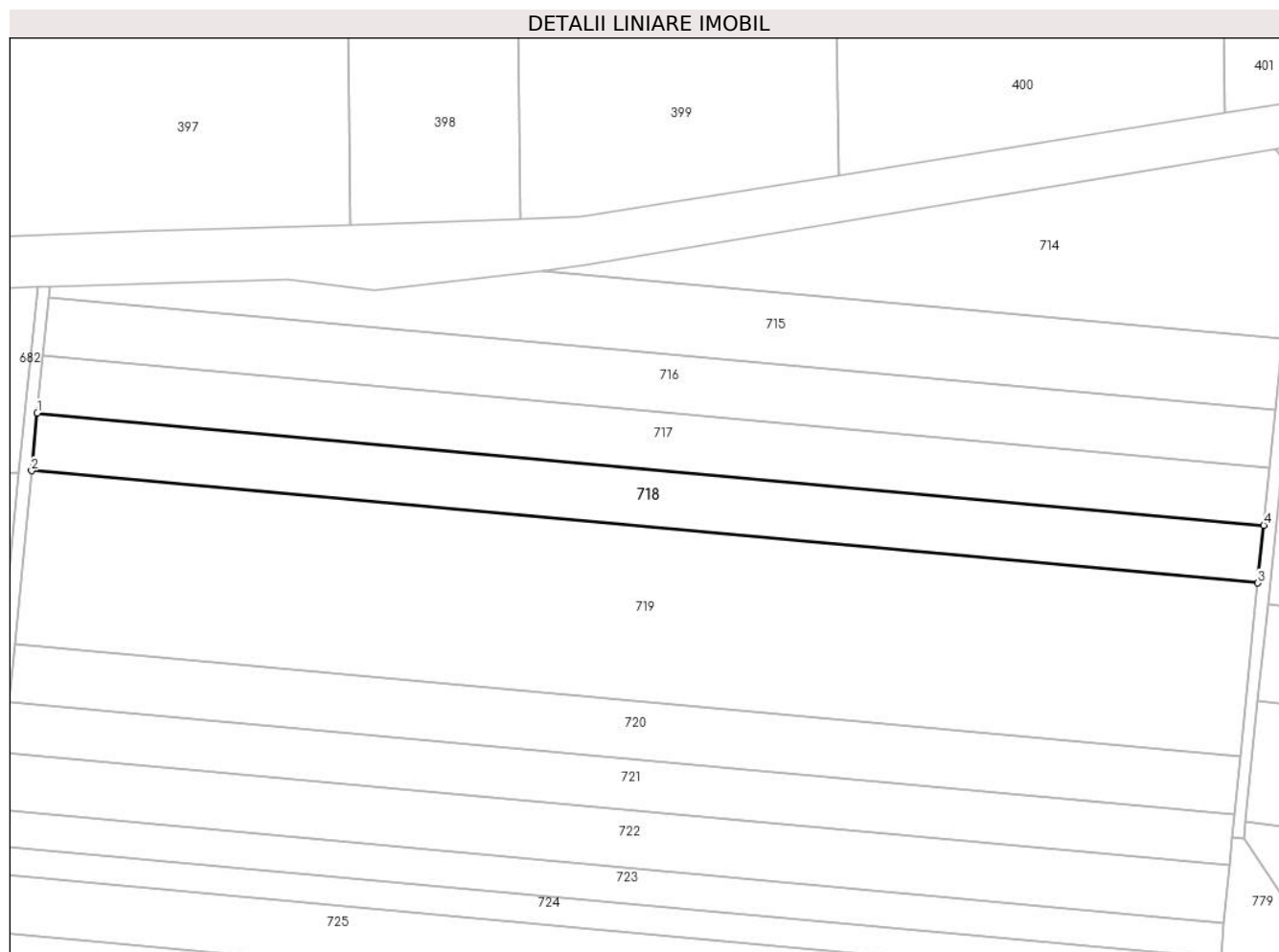
Inscrieri privind dezmembramintele dreptului de proprietate, drepturi reale de garanție și sarcini	Referințe
NU SUNT	

Anexa Nr. 1 La Partea I

Teren

Nr cadastral	Suprafața (mp)*	Observații / Referințe
	7.800	

* Suprafața este determinată în planul de proiecție Stereo 70.



Date referitoare la teren

Crt	Categorie folosință	Intra vilan	Suprafața (mp)	Tarla	Parcelă	Nr. topo	Observații / Referințe
1	arabil	NU	7.800	11	5	-	

Lungime Segmente

1) Valorile lungimilor segmentelor sunt obținute din proiecție în plan.

Punct început	X / Y	Punct sfârșit	X / Y	Lungime segment (** (m)
1	686.435,095 311.729,8	2	686.433,213 311.710,722	19.171
2	686.433,213 311.710,722	3	686.838,374 311.673,596	406.858
3	686.838,374 311.673,596	4	686.840,328 311.692,667	19.171
4	686.840,328 311.692,667	1	686.435,095 311.729,8	406.931

** Lungimile segmentelor sunt determinate în planul de proiecție Stereo 70 și sunt rotunjite la 1 milimetru.

***** Distanţa dintre puncte este formată din segmente cumulate ce sunt mai mici decât valoarea 1 milimetru.**

**DATE DESPRE IMOBILUL NR. 719**

Oficiul de Cadastru și Publicitate Imobiliară CALARASI
Biroul de Cadastru și Publicitate Imobiliară Calarasi

A. Partea I. Descrierea imobilului

TEREN Extravilan

Adresa: Jud. Calarasi, tarla 11 parcela 6

Nr. Crt	Nr cadastral Nr. topografic	Suprafața* (mp)	Observații / Referințe
A1	27909	23.400	Sector cadastral:8 Teren neimprejmuit;

B. Partea II. Proprietari și acte

Inscrieri privitoare la dreptul de proprietate și alte drepturi reale	Referințe
33063 / 27/05/2016	
Act Notarial nr. 1443, din 26/05/2016 emis de BIN Tutuianu Dana Cristina;	
B9	A1
Intabulare, drept de PROPRIETATE, dobandit prin Conventie, cota actuala 1/1	
1) IONITA AURELIA, -sotie	
2) IONITA ION, -sot	

C. Partea III. SARCINI .

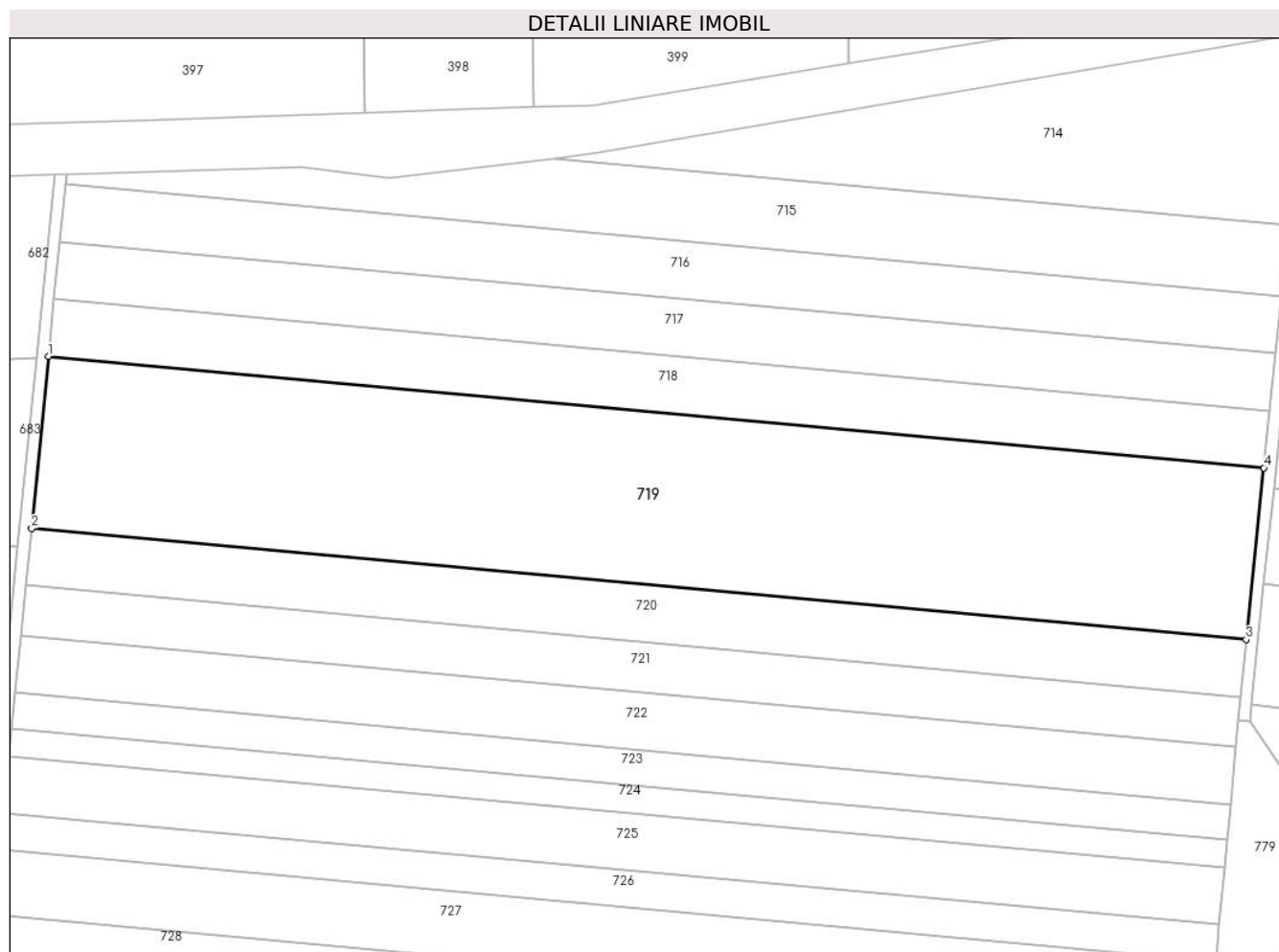
Inscrieri privind dezmembramintele dreptului de proprietate, drepturi reale de garanție și sarcini	Referințe
NU SUNT	

Anexa Nr. 1 La Partea I

Teren

Nr cadastral	Suprafața (mp)*	Observații / Referințe
27909	23.400	

* Suprafața este determinată în planul de proiecție Stereo 70.



Date referitoare la teren

Crt	Categorie folosință	Intravilan	Suprafața (mp)	Tarla	Parcelă	Nr. topo	Observații / Referințe
1	arabil	NU	23.400	11	6	-	

Lungime Segmente

1) Valorile lungimilor segmentelor sunt obținute din proiecție în plan.

Punct început	X / Y	Punct sfârșit	X / Y	Lungime segment (** (m)
1	686.433,213 311.710,722	2	686.427,565 311.653,469	57.531
2	686.427,565 311.653,469	3	686.832,507 311.616,364	406.638
3	686.832,507 311.616,364	4	686.838,374 311.673,596	57.532
4	686.838,374 311.673,596	1	686.433,213 311.710,722	406.858

** Lungimile segmentelor sunt determinate în planul de proiecție Stereo 70 și sunt rotunjite la 1 milimetru.

***** Distanţa dintre puncte este formată din segmente cumulate ce sunt mai mici decât valoarea 1 milimetru.**

**DATE DESPRE IMOBILUL NR. 720**

Oficiul de Cadastru și Publicitate Imobiliară CALARASI
Biroul de Cadastru și Publicitate Imobiliară Calarasi

A. Partea I. Descrierea imobilului

TEREN Extravilan

Adresa: Jud. Calarasi, tarla 11 parcela 7

Nr. Crt	Nr cadastral Nr. topografic	Suprafața* (mp)	Observații / Referințe
A1	33172	7.800	Sector cadastral:8 Teren neimprejmuit;

B. Partea II. Proprietari și acte

Inscrieri privitoare la dreptul de proprietate și alte drepturi reale	Referințe
66980 / 24/12/2020	
Act Administrativ nr. 1047, din 26/06/1997 emis de CJPSDPAT CALARASI;	
B1	A1
Intabulare, drept de PROPRIETATE, dobandit prin Constituire, cota actuala 1/1 1) VASILE LILIANA CORNELIA	

C. Partea III. SARCINI .

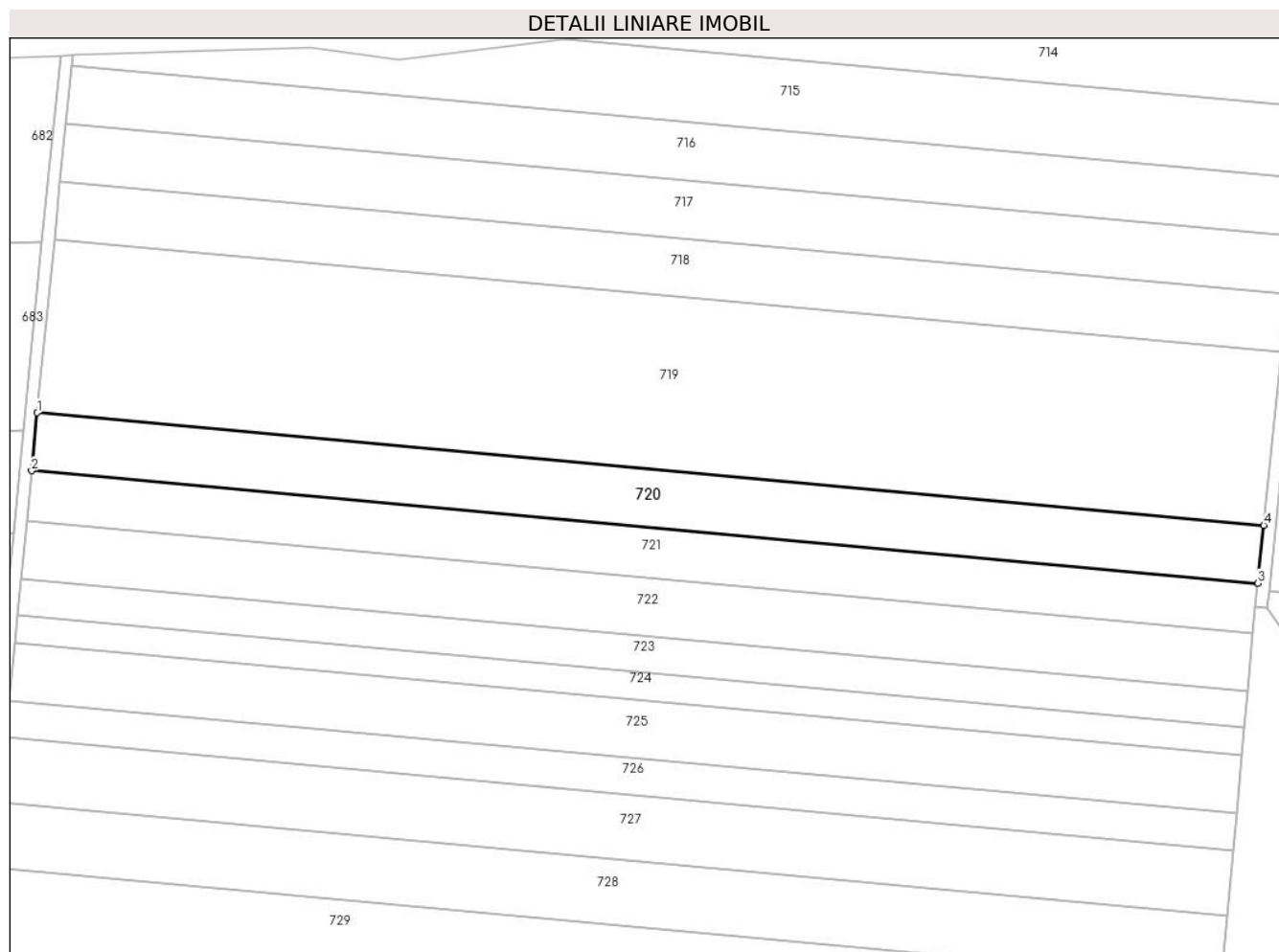
Inscrieri privind dezmembramintele dreptului de proprietate, drepturi reale de garanție și sarcini	Referințe
NU SUNT	

Anexa Nr. 1 La Partea I

Teren

Nr cadastral	Suprafața (mp)*	Observații / Referințe
33172	7.800	

* Suprafața este determinată în planul de proiecție Stereo 70.



Date referitoare la teren

Crt	Categorie folosință	Intra vilan	Suprafața (mp)	Tarla	Parcelă	Nr. topo	Observații / Referințe
1	arabil	NU	7.800	11	7	-	

Lungime Segmente

1) Valorile lungimilor segmentelor sunt obținute din proiecție în plan.

Punct început	X / Y	Punct sfârșit	X / Y	Lungime segment (** (m)
1	686.427,565 311.653,469	2	686.425,681 311.634,378	19.184
2	686.425,681 311.634,378	3	686.830,55 311.597,279	406.565
3	686.830,55 311.597,279	4	686.832,507 311.616,364	19.185
4	686.832,507 311.616,364	1	686.427,565 311.653,469	406.638

** Lungimile segmentelor sunt determinate în planul de proiecție Stereo 70 și sunt rotunjite la 1 milimetru.

***** Distanţa dintre puncte este formată din segmente cumulate ce sunt mai mici decât valoarea 1 milimetru.**

**DATE DESPRE IMOBILUL NR. 721**

Oficiul de Cadastru și Publicitate Imobiliară CALARASI
Biroul de Cadastru și Publicitate Imobiliară Calarasi

A. Partea I. Descrierea imobilului

TEREN Extravilan

Adresa: Jud. Calarasi, tarla 11 parcela 8

Nr. Crt	Nr cadastral Nr. topografic	Suprafața* (mp)	Observații / Referințe
A1	26813	6.800	Sector cadastral:8 Teren neimprejmuit;

B. Partea II. Proprietari și acte

Inscrieri privitoare la dreptul de proprietate și alte drepturi reale		Referințe
27800 / 05/06/2013		
Act Notarial nr. 998, din 03/06/2013 emis de BNPChiru Maria Dana;		
B5	Intabulare, drept de PROPRIETATE, dobandit prin Conventie, cota actuala 1/1 1) SC GUT SRL, CIF:16675225	A1

C. Partea III. SARCINI .

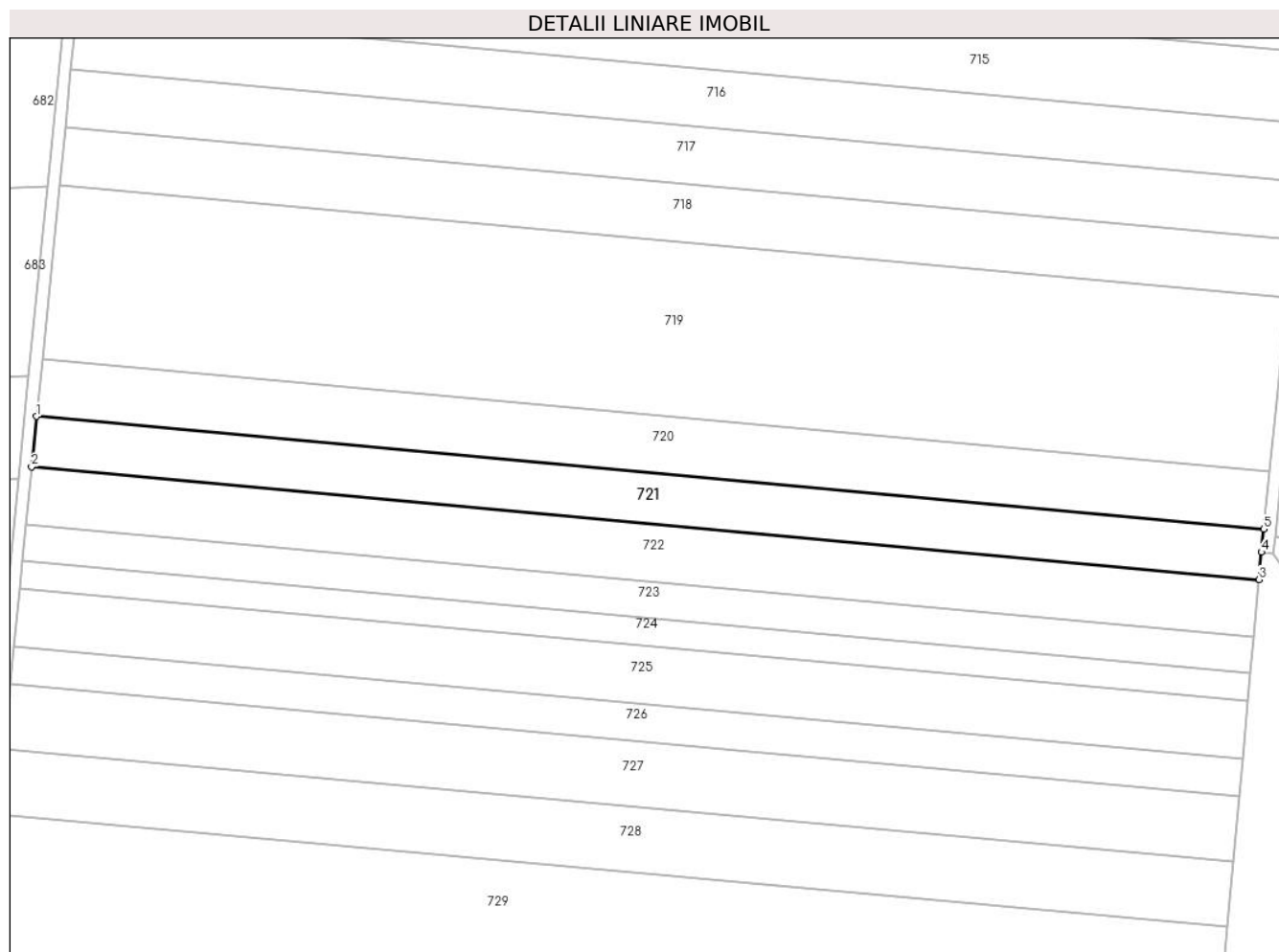
Inscrieri privind dezmembramintele dreptului de proprietate, drepturi reale de garanție și sarcini	Referințe
NU SUNT	

Anexa Nr. 1 La Partea I

Teren

Nr cadastral	Suprafața (mp)*	Observații / Referințe
26813	6.800	

* Suprafața este determinată în planul de proiecție Stereo 70.



Date referitoare la teren

Crt	Categorie folosință	Intra vilan	Suprafața (mp)	Tarla	Parcelă	Nr. topo	Observații / Referințe
1	arabil	NU	6.800	11	8	-	

Lungime Segmente

1) Valorile lungimilor segmentelor sunt obținute din proiecție în plan.

Punct început	X / Y	Punct sfârșit	X / Y	Lungime segment (** (m)
1	686.425,681 311.634,378	2	686.424,039 311.617,733	16.726
2	686.424,039 311.617,733	3	686.828,949 311.580,63	406.606
3	686.828,949 311.580,63	4	686.829,768 311.589,648	9.055
4	686.829,768 311.589,648	5	686.830,55 311.597,279	7.671
5	686.830,55 311.597,279	1	686.425,681 311.634,378	406.565

**** Lungimile segmentelor sunt determinate în planul de proiecție Stereo 70 și sunt rotunjite la 1 milimetru.**

***** Distanța dintre puncte este formată din segmente cumulate ce sunt mai mici decât valoarea 1 milimetru.**

**DATE DESPRE IMOBILUL NR. 722**

Oficiul de Cadastru și Publicitate Imobiliară CALARASI
Biroul de Cadastru și Publicitate Imobiliară Calarasi

A. Partea I. Descrierea imobilului

TEREN Extravilan

Adresa: Jud. Calarasi, tarla 11 parcela 9

Nr. Crt	Nr cadastral Nr. topografic	Suprafața* (mp)	Observații / Referințe
A1		7.800	Sector cadastral:8 Teren neimprejmuit;

B. Partea II. Proprietari și acte

Inscrieri privitoare la dreptul de proprietate și alte drepturi reale	Referințe
/	
Act Administrativ nr. 1045, din 26/06/1997 emis de CJSIPT CALARASI;	
B1	A1
Intabulare, drept de PROPRIETATE, dobandit prin Constituire, cota actuala 1/1	
1) BANCIU N MARIA , Lipsă CNP proprietar	

C. Partea III. SARCINI .

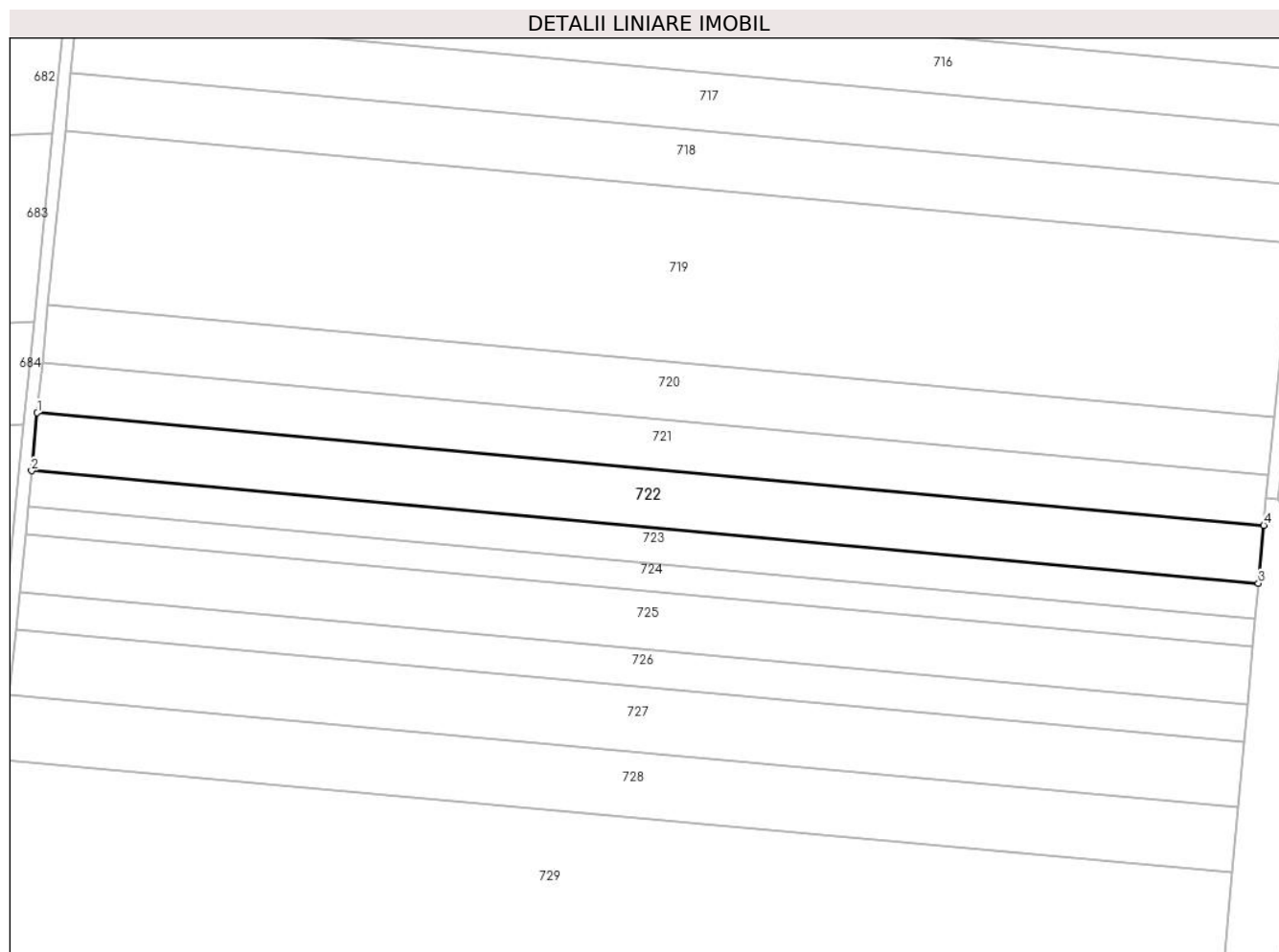
Inscrieri privind dezmembramintele dreptului de proprietate, drepturi reale de garanție și sarcini	Referințe
NU SUNT	

Anexa Nr. 1 La Partea I

Teren

Nr cadastral	Suprafața (mp)*	Observații / Referințe
	7.800	

* Suprafața este determinată în planul de proiecție Stereo 70.



Date referitoare la teren

Crt	Categorie folosință	Intra vilan	Suprafața (mp)	Tarla	Parcelă	Nr. topo	Observații / Referințe
1	arabil	NU	7.800	11	9	-	

Lungime Segmente

1) Valorile lungimilor segmentelor sunt obținute din proiecție în plan.

Punct început	X / Y	Punct sfârșit	X / Y	Lungime segment (** (m)
1	686.424,039 311.617,733	2	686.422,156 311.598,646	19.18
2	686.422,156 311.598,646	3	686.827,213 311.561,529	406.754
3	686.827,213 311.561,529	4	686.828,949 311.580,63	19.18
4	686.828,949 311.580,63	1	686.424,039 311.617,733	406.606

** Lungimile segmentelor sunt determinate în planul de proiecție Stereo 70 și sunt rotunjite la 1 milimetru.

***** Distanţa dintre puncte este formată din segmente cumulate ce sunt mai mici decât valoarea 1 milimetru.**

**DATE DESPRE IMOBILUL NR. 723**

Oficiul de Cadastru și Publicitate Imobiliară CALARASI
Biroul de Cadastru și Publicitate Imobiliară Calarasi

A. Partea I. Descrierea imobilului

TEREN Extravilan

Adresa: Jud. Calarasi, tarla 11 parcela 10

Nr. Crt	Nr cadastral Nr. topografic	Suprafața* (mp)	Observații / Referințe
A1		4.800	Sector cadastral:8 Teren neimprejmuit;

B. Partea II. Proprietari și acte

Inscrieri privitoare la dreptul de proprietate și alte drepturi reale		Referințe
/		
Act Administrativ nr. 1044, din 25/06/1997 emis de CJSDPAT CALARASI;		
B1	Intabulare, drept de PROPRIETATE, dobandit prin Constituire, cota actuala 1/1 1) DOBRE S TUDORA, Lipsă CNP proprietar	A1

C. Partea III. SARCINI .

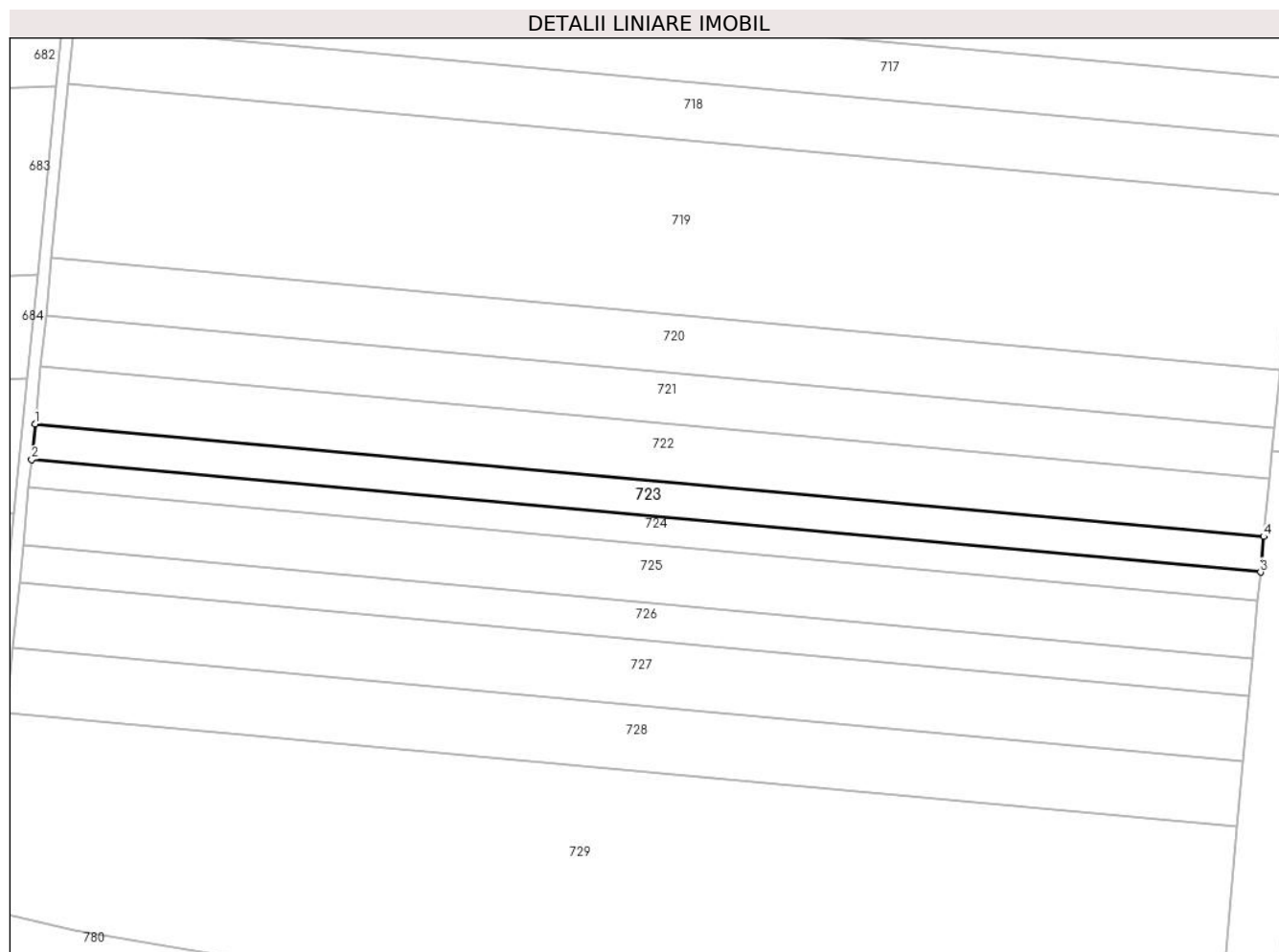
Inscrieri privind dezmembramintele dreptului de proprietate, drepturi reale de garanție și sarcini	Referințe
NU SUNT	

Anexa Nr. 1 La Partea I

Teren

Nr cadastral	Suprafața (mp)*	Observații / Referințe
	4.800	

* Suprafața este determinată în planul de proiecție Stereo 70.



Date referitoare la teren

Crt	Categorie folosință	Intra vilan	Suprafața (mp)	Tarla	Parcelă	Nr. topo	Observații / Referințe
1	arabil	NU	4.800	11	10	-	

Lungime Segmente

1) Valorile lungimilor segmentelor sunt obținute din proiecție în plan.

Punct început	X / Y	Punct sfârșit	X / Y	Lungime segment (** (m)
1	686.422,156 311.598,646	2	686.420,998 311.586,903	11.8
2	686.420,998 311.586,903	3	686.826,145 311.549,778	406.844
3	686.826,145 311.549,778	4	686.827,213 311.561,529	11.799
4	686.827,213 311.561,529	1	686.422,156 311.598,646	406.754

** Lungimile segmentelor sunt determinate în planul de proiecție Stereo 70 și sunt rotunjite la 1 milimetru.

***** Distanţa dintre puncte este formată din segmente cumulate ce sunt mai mici decât valoarea 1 milimetru.**

**DATE DESPRE IMOBILUL NR. 724**

Oficiul de Cadastru și Publicitate Imobiliară CALARASI
Biroul de Cadastru și Publicitate Imobiliară Calarasi

A. Partea I. Descrierea imobilului

TEREN Extravilan

Adresa: Jud. Calarasi, tarla 11 parcela 10/1

Nr. Crt	Nr cadastral Nr. topografic	Suprafața* (mp)	Observații / Referințe
A1		3.800	Sector cadastral:8 Teren neimprejmuit; TDCL

B. Partea II. Proprietari și acte

Inscrieri privitoare la dreptul de proprietate și alte drepturi reale		Referințe
/		
Act Normativ nr. 7, din 13/03/1996 emis de PARLAMENTUL ROMANIEI (,ART.13);		
B1	Inscrierea posesiei, drept de PROPRIETATE, dobandit prin Lege, cota actuala 1/1 1) NEIDENTIFICAT NEIDENTIFICAT	A1
B2	Se notează mențiunea proprietar neidentificat, rezerva comisiei locale de fond funciar.	A1

C. Partea III. SARCINI .

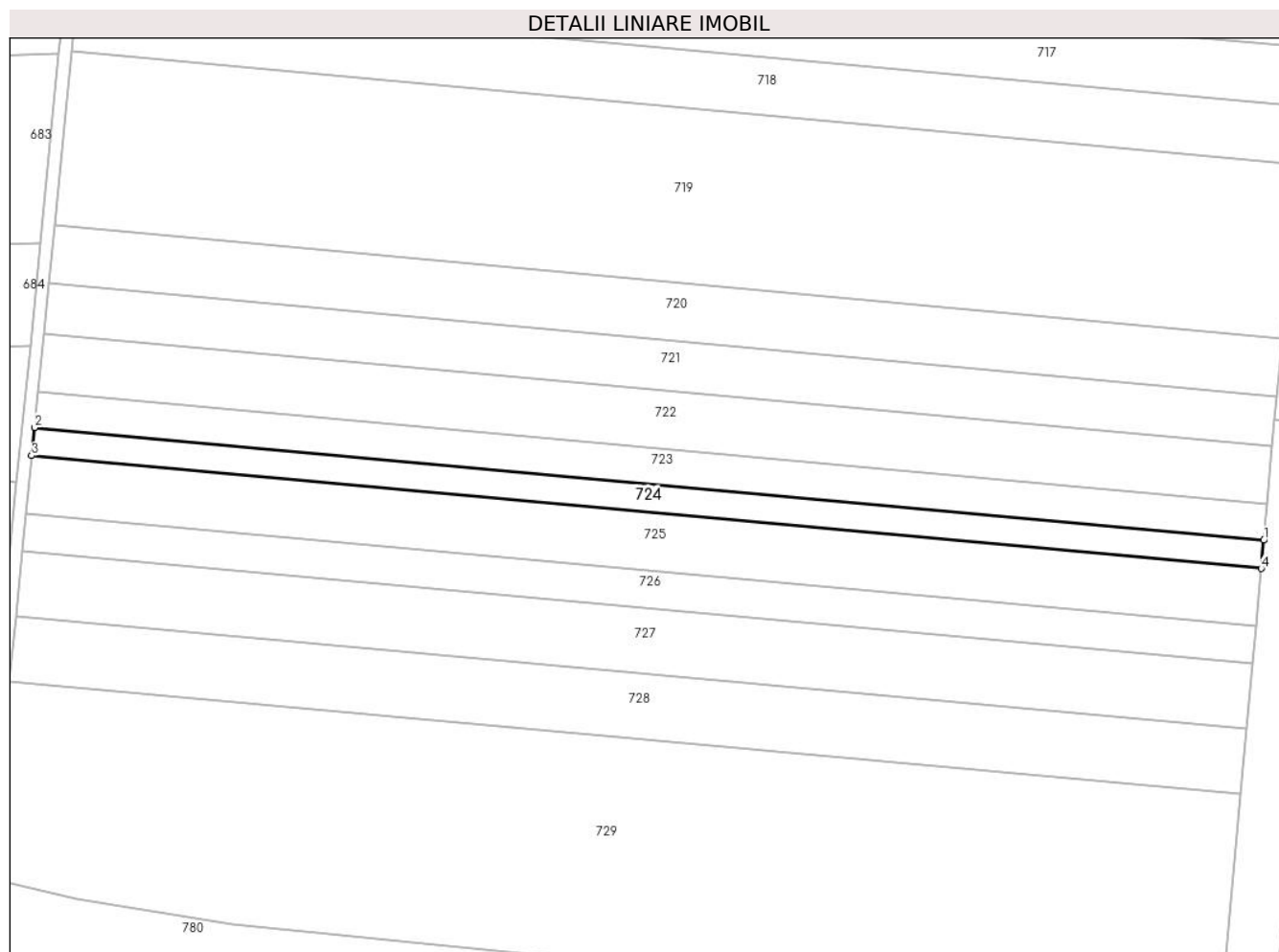
Inscrieri privind dezmembramintele dreptului de proprietate, drepturi reale de garanție și sarcini	Referințe
NU SUNT	

Anexa Nr. 1 La Partea I

Teren

Nr cadastral	Suprafața (mp)*	Observații / Referințe
	3.800	TDCL

* Suprafața este determinată în planul de proiecție Stereo 70.



Date referitoare la teren

Crt	Categorie folosință	Intra vilan	Suprafața (mp)	Tarla	Parcelă	Nr. topo	Observații / Referințe
1	arabil	NU	3.800	11	10/1	-	

Lungime Segmente

1) Valorile lungimilor segmentelor sunt obținute din proiecție în plan.

Punct început	X / Y	Punct sfârșit	X / Y	Lungime segment (** (m)
1	686.826,145 311.549,778	2	686.420,998 311.586,903	406.844
2	686.420,998 311.586,903	3	686.420,081 311.577,608	9.34
3	686.420,081 311.577,608	4	686.825,3 311.540,477	406.917
4	686.825,3 311.540,477	1	686.826,145 311.549,778	9.339

** Lungimile segmentelor sunt determinate în planul de proiecție Stereo 70 și sunt rotunjite la 1 milimetru.

***** Distanța dintre puncte este formată din segmente cumulate ce sunt mai mici decât valoarea 1 milimetru.**

**DATE DESPRE IMOBILUL NR. 725**

Oficiul de Cadastru și Publicitate Imobiliară CALARASI
Biroul de Cadastru și Publicitate Imobiliară Calarasi

A. Partea I. Descrierea imobilului

TEREN Extravilan

Adresa: Jud. Calarasi, tarla 11 parcela 11

Nr. Crt	Nr cadastral Nr. topografic	Suprafața* (mp)	Observații / Referințe
A1	30409	7.800	Sector cadastral:8 Teren imprejmuit;

B. Partea II. Proprietari și acte

Inscrieri privitoare la dreptul de proprietate și alte drepturi reale		Referințe
20750 / 26/04/2018		
Act Notarial nr. 1914, din 26/04/2018 emis de NP Tutuianu Dana Cristina;		
B5	Intabulare, drept de PROPRIETATE, dobandit prin Conventie, cota actuala 1/1 1) IONITA ALEXANDRU 2) IONITA VALERIA	A1

C. Partea III. SARCINI .

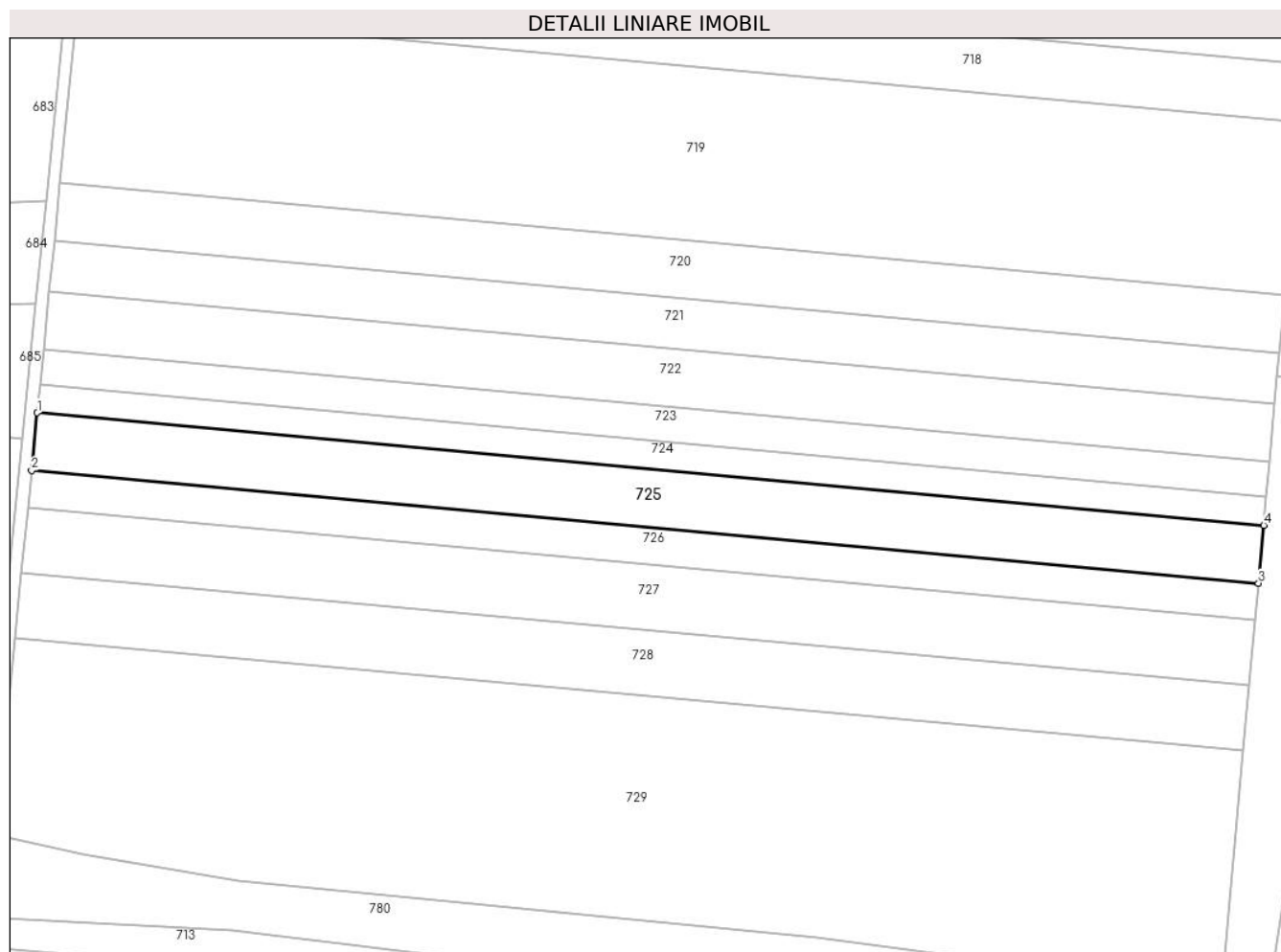
Inscrieri privind dezmembramintele dreptului de proprietate, drepturi reale de garanție și sarcini	Referințe
NU SUNT	

Anexa Nr. 1 La Partea I

Teren

Nr cadastral	Suprafața (mp)*	Observații / Referințe
30409	7.800	

* Suprafața este determinată în planul de proiecție Stereo 70.



Date referitoare la teren

Crt	Categorie folosință	Intra vilan	Suprafața (mp)	Tarla	Parcelă	Nr. topo	Observații / Referințe
1	arabil	NU	7.800	11	11	-	

Lungime Segmente

1) Valorile lungimilor segmentelor sunt obținute din proiecție în plan.

Punct început	X / Y	Punct sfârșit	X / Y	Lungime segment (** (m)
1	686.420,081 311.577,608	2	686.418,2 311.558,535	19.166
2	686.418,2 311.558,535	3	686.823,565 311.521,391	407.063
3	686.823,565 311.521,391	4	686.825,3 311.540,477	19.165
4	686.825,3 311.540,477	1	686.420,081 311.577,608	406.917

** Lungimile segmentelor sunt determinate în planul de proiecție Stereo 70 și sunt rotunjite la 1 milimetru.

***** Distanţa dintre puncte este formată din segmente cumulate ce sunt mai mici decât valoarea 1 milimetru.**

**DATE DESPRE IMOBILUL NR. 726**

Oficiul de Cadastru și Publicitate Imobiliară CALARASI
Biroul de Cadastru și Publicitate Imobiliară Calarasi

A. Partea I. Descrierea imobilului

TEREN Extravilan

Adresa: Jud. Calarasi, tarla 11 parcela 12

Nr. Crt	Nr cadastral Nr. topografic	Suprafața* (mp)	Observații / Referințe
A1		5.000	Sector cadastral:8 Teren neimprejmuit;

B. Partea II. Proprietari și acte

Inscrieri privitoare la dreptul de proprietate și alte drepturi reale	Referințe
/	
Act Administrativ nr. 1077, din 08/09/1997 emis de CJSDPAT CALARASI;	
B1	A1
Intabulare, drept de PROPRIETATE, dobandit prin Constituire, cota actuala 1/1	
1) TRANDAFIR T TĂNASE, Lipsă CNP proprietar	

C. Partea III. SARCINI .

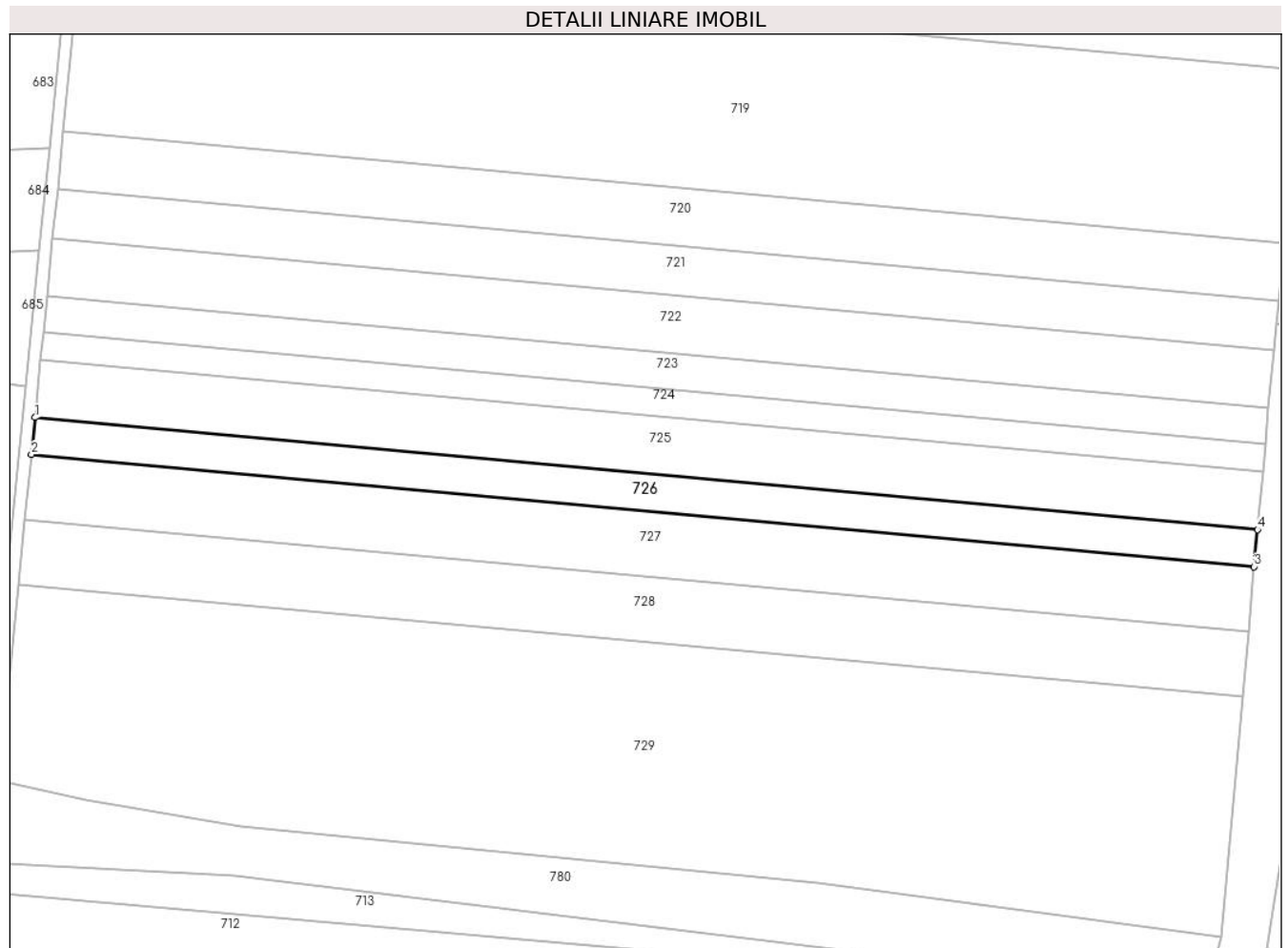
Inscrieri privind dezmembramintele dreptului de proprietate, drepturi reale de garanție și sarcini	Referințe
NU SUNT	

Anexa Nr. 1 La Partea I

Teren

Nr cadastral	Suprafața (mp)*	Observații / Referințe
	5.000	

* Suprafața este determinată în planul de proiecție Stereo 70.



Date referitoare la teren

Crt	Categorie folosință	Intravilan	Suprafața (mp)	Tarla	Parcelă	Nr. topo	Observații / Referințe
1	arabil	NU	5.000	11	12	-	

Lungime Segmente

1) Valorile lungimilor segmentelor sunt obținute din proiecție în plan.

Punct început	X / Y	Punct sfârșit	X / Y	Lungime segment (** (m)
1	686.418,2 311.558,535	2	686.416,994 311.546,313	12.281
2	686.416,994 311.546,313	3	686.822,454 311.509,159	407.159
3	686.822,454 311.509,159	4	686.823,565 311.521,391	12.282
4	686.823,565 311.521,391	1	686.418,2 311.558,535	407.063

** Lungimile segmentelor sunt determinate în planul de proiecție Stereo 70 și sunt rotunjite la 1 milimetru.

***** Distanţa dintre puncte este formată din segmente cumulate ce sunt mai mici decât valoarea 1 milimetru.**

**DATE DESPRE IMOBILUL NR. 727**

Oficiul de Cadastru și Publicitate Imobiliară CALARASI
Biroul de Cadastru și Publicitate Imobiliară Calarasi

A. Partea I. Descrierea imobilului

TEREN Extravilan

Adresa: Jud. Calarasi, tarla 11 parcela 13

Nr. Crt	Nr cadastral Nr. topografic	Suprafața* (mp)	Observații / Referințe
A1		8.800	Sector cadastral:8 Teren neimprejmuit;

B. Partea II. Proprietari și acte

Inscrieri privitoare la dreptul de proprietate și alte drepturi reale	Referințe
/	
Act Administrativ nr. 1141, din 27/11/1997 emis de CJSDPAT CALARASI;	
B1	A1
Intabulare, drept de PROPRIETATE, dobandit prin Constituire, cota actuala 1/1	
1) RUSE MARIANA, Lipsă CNP proprietar	

C. Partea III. SARCINI .


Inscrieri privind dezmembramintele dreptului de proprietate, drepturi reale de garanție și sarcini	Referințe
NU SUNT	

Anexa Nr. 1 La Partea I

Teren

Nr cadastral	Suprafața (mp)*	Observații / Referințe
	8.800	

* Suprafața este determinată în planul de proiecție Stereo 70.



Date referitoare la teren

Crt	Categorie folosință	Intravilan	Suprafața (mp)	Tarla	Parcelă	Nr. topo	Observații / Referințe
1	arabil	NU	8.800	11	13	-	

Lungime Segmente

1) Valorile lungimilor segmentelor sunt obținute din proiecție în plan.

Punct început	X / Y	Punct sfârșit	X / Y	Lungime segment (** (m)
1	686.416,994 311.546,313	2	686.414,872 311.524,808	21.609
2	686.414,872 311.524,808	3	686.820,498 311.487,639	407.325
3	686.820,498 311.487,639	4	686.822,454 311.509,159	21.609
4	686.822,454 311.509,159	1	686.416,994 311.546,313	407.159

** Lungimile segmentelor sunt determinate în planul de proiecție Stereo 70 și sunt rotunjite la 1 milimetru.

***** Distanţa dintre puncte este formată din segmente cumulate ce sunt mai mici decât valoarea 1 milimetru.**

**DATE DESPRE IMOBILUL NR. 728**

Oficiul de Cadastru și Publicitate Imobiliară CALARASI
Biroul de Cadastru și Publicitate Imobiliară Calarasi

A. Partea I. Descrierea imobilului

TEREN Extravilan

Adresa: Jud. Calarasi, tarla 11 parcela 14

Nr. Crt	Nr cadastral Nr. topografic	Suprafața* (mp)	Observații / Referințe
A1		8.800	Sector cadastral:8 Teren neimprejmuit;

B. Partea II. Proprietari și acte

Inscrieri privitoare la dreptul de proprietate și alte drepturi reale	Referințe
/	
Act Administrativ nr. 1068, din 05/09/1997 emis de CJSDPAT CALARASI;	
B1	A1
Intabulare, drept de PROPRIETATE, dobandit prin Reconstituire, cota actuala 1/1	
1) JECU D PETRE, Lipsă CNP proprietar	

C. Partea III. SARCINI .

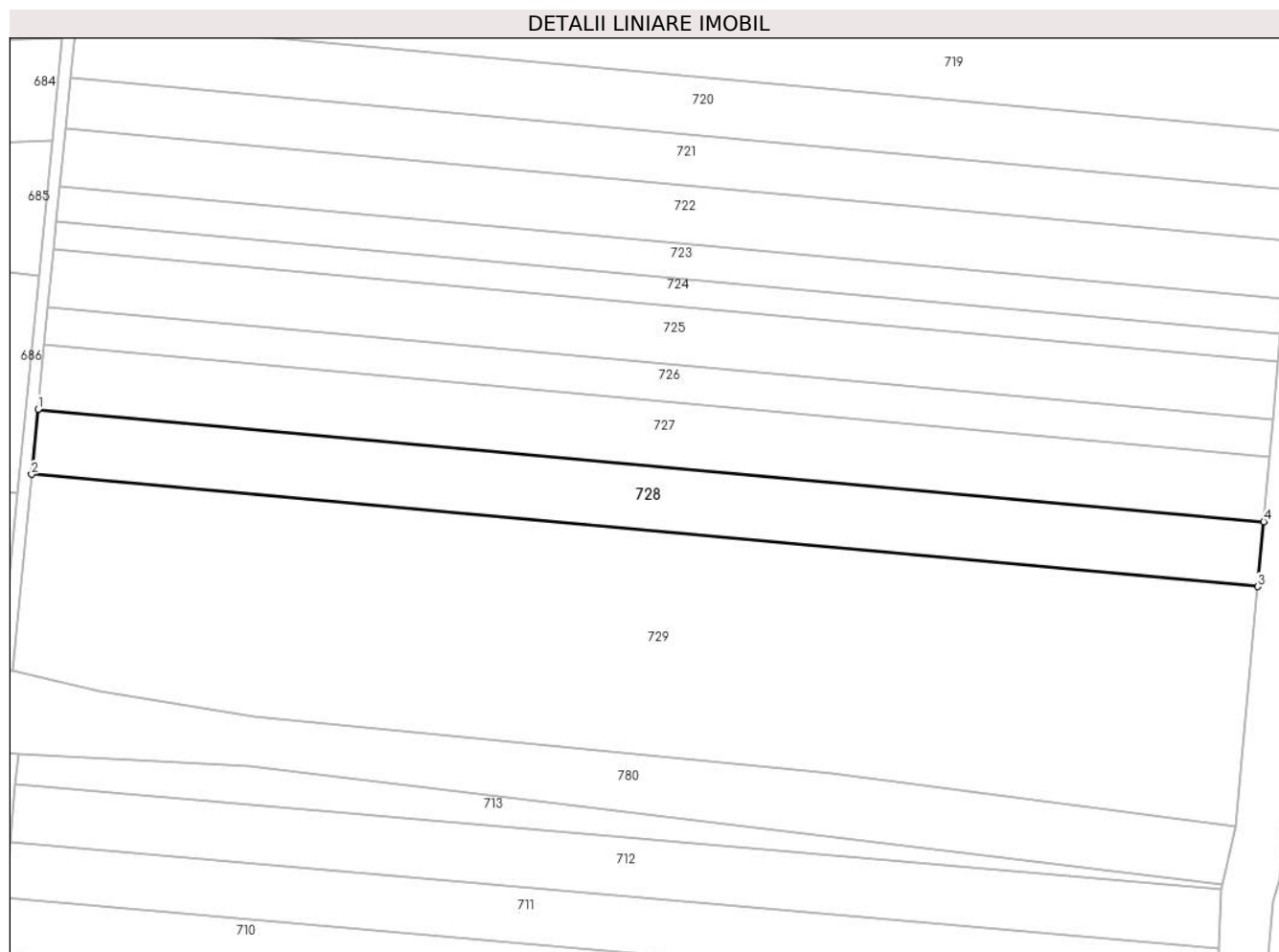
Inscrieri privind dezmembramintele dreptului de proprietate, drepturi reale de garanție și sarcini	Referințe
NU SUNT	

Anexa Nr. 1 La Partea I

Teren

Nr cadastral	Suprafața (mp)*	Observații / Referințe
	8.800	

* Suprafața este determinată în planul de proiecție Stereo 70.



Date referitoare la teren

Crt	Categorie folosință	Intravilan	Suprafața (mp)	Tarla	Parcelă	Nr. topo	Observații / Referințe
1	arabil	NU	8.800	11	14	-	

Lungime Segmente

1) Valorile lungimilor segmentelor sunt obținute din proiecție în plan.

Punct început	X / Y	Punct sfârșit	X / Y	Lungime segment (** (m)
1	686.414,872 311.524,808	2	686.412,752 311.503,312	21.6
2	686.412,752 311.503,312	3	686.818,544 311.466,128	407.492
3	686.818,544 311.466,128	4	686.820,498 311.487,639	21.6
4	686.820,498 311.487,639	1	686.414,872 311.524,808	407.325

** Lungimile segmentelor sunt determinate în planul de proiecție Stereo 70 și sunt rotunjite la 1 milimetru.

***** Distanţa dintre puncte este formată din segmente cumulate ce sunt mai mici decât valoarea 1 milimetru.**

**DATE DESPRE IMOBILUL NR. 729**

Oficiul de Cadastru și Publicitate Imobiliară CALARASI
Biroul de Cadastru și Publicitate Imobiliară Calarasi

A. Partea I. Descrierea imobilului

TEREN Extravilan

Adresa: Jud. Calarasi, tarla 11 parcela 15

Nr. Crt	Nr cadastral Nr. topografic	Suprafața* (mp)	Observații / Referințe
A1		30.200	Sector cadastral:8 Teren neimprejmuit; TDCL

B. Partea II. Proprietari și acte

Inscrieri privitoare la dreptul de proprietate și alte drepturi reale		Referințe
/		
Act Normativ nr. 7, din 13/03/1996 emis de PARLAMENTUL ROMANIEI (,ART.13);		
B1	Inscrierea posesiei, drept de PROPRIETATE, dobandit prin Lege, cota actuala 1/1 1) NEIDENTIFICAT NEIDENTIFICAT	A1
B2	Se notează mențiunea proprietar neidentificat, rezerva comisiei locale de fond funciar.	A1

C. Partea III. SARCINI .

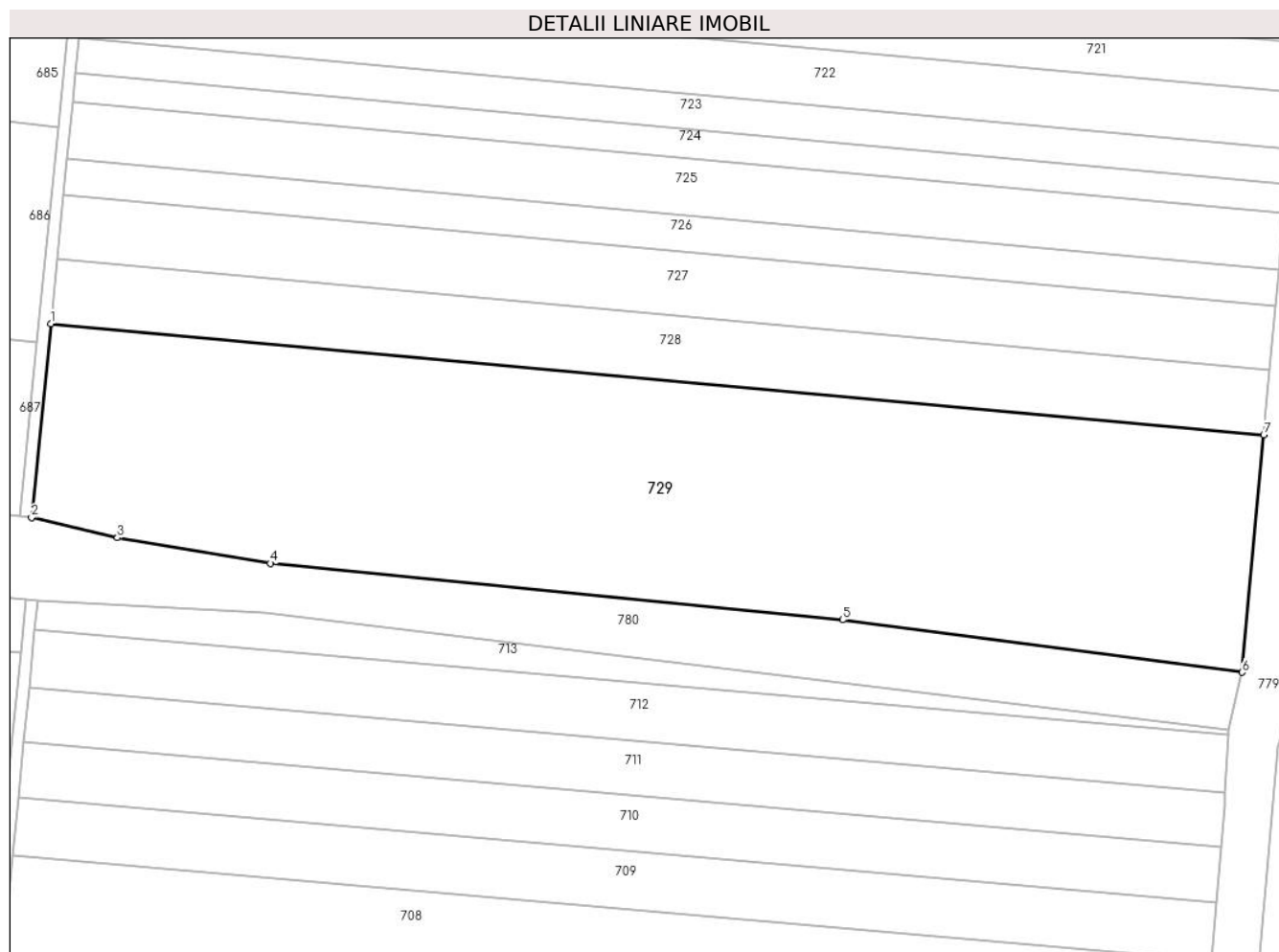
Inscrieri privind dezmembramintele dreptului de proprietate, drepturi reale de garanție și sarcini	Referințe
NU SUNT	

Anexa Nr. 1 La Partea I

Teren

Nr cadastral	Suprafața (mp)*	Observații / Referințe
	30.200	TDCL

* Suprafața este determinată în planul de proiecție Stereo 70.



Date referitoare la teren

Crt	Categorie folosință	Intra vilan	Suprafața (mp)	Tarla	Parcelă	Nr. topo	Observații / Referințe
1	arabil	NU	30.200	11	15	-	

Lungime Segmente

1) Valorile lungimilor segmentelor sunt obținute din proiecție în plan.

Punct început	X / Y	Punct sfârșit	X / Y	Lungime segment (** (m)
1	686.412,752 311.503,312	2	686.406,354 311.438,458	65.169
2	686.406,354 311.438,458	3	686.435,035 311.431,736	29.458
3	686.435,035 311.431,736	4	686.486,252 311.423,179	51.927
4	686.486,252 311.423,179	5	686.677,662 311.404,292	192.34
5	686.677,662 311.404,292	6	686.811,328 311.386,721	134.816

Punct început	X / Y	Punct sfârșit	X / Y	Lungime segment (** (m)
6	686.811,328 311.386,721	7	686.818,544 311.466,128	79.734
7	686.818,544 311.466,128	1	686.412,752 311.503,312	407.492

** Lungimile segmentelor sunt determinate în planul de proiecție Stereo 70 și sunt rotunjite la 1 milimetru.

*** Distanța dintre puncte este formată din segmente cumulate ce sunt mai mici decât valoarea 1 milimetru.

**DATE DESPRE IMOBILUL NR. 730**

Oficiul de Cadastru și Publicitate Imobiliară CALARASI
Biroul de Cadastru și Publicitate Imobiliară Calarasi

A. Partea I. Descrierea imobilului

TEREN Extravilan

Adresa: Jud. Calarasi, tarla 12 parcela 1/1

Nr. Crt	Nr cadastral Nr. topografic	Suprafața* (mp)	Observații / Referințe
A1		4.000	Sector cadastral:8 Teren neimprejmuit; TDCL

B. Partea II. Proprietari și acte

Inscrieri privitoare la dreptul de proprietate și alte drepturi reale		Referințe
/		
Act Normativ nr. 7, din 13/03/1996 emis de PARLAMENTUL ROMANIEI (,ART.13);		
B1	Inscrierea posesiei, drept de PROPRIETATE, dobandit prin Lege, cota actuala 1/1 1) NEIDENTIFICAT NEIDENTIFICAT	A1
B2	Se notează mențiunea proprietar neidentificat, rezerva comisiei locale de fond funciar.	A1

C. Partea III. SARCINI .

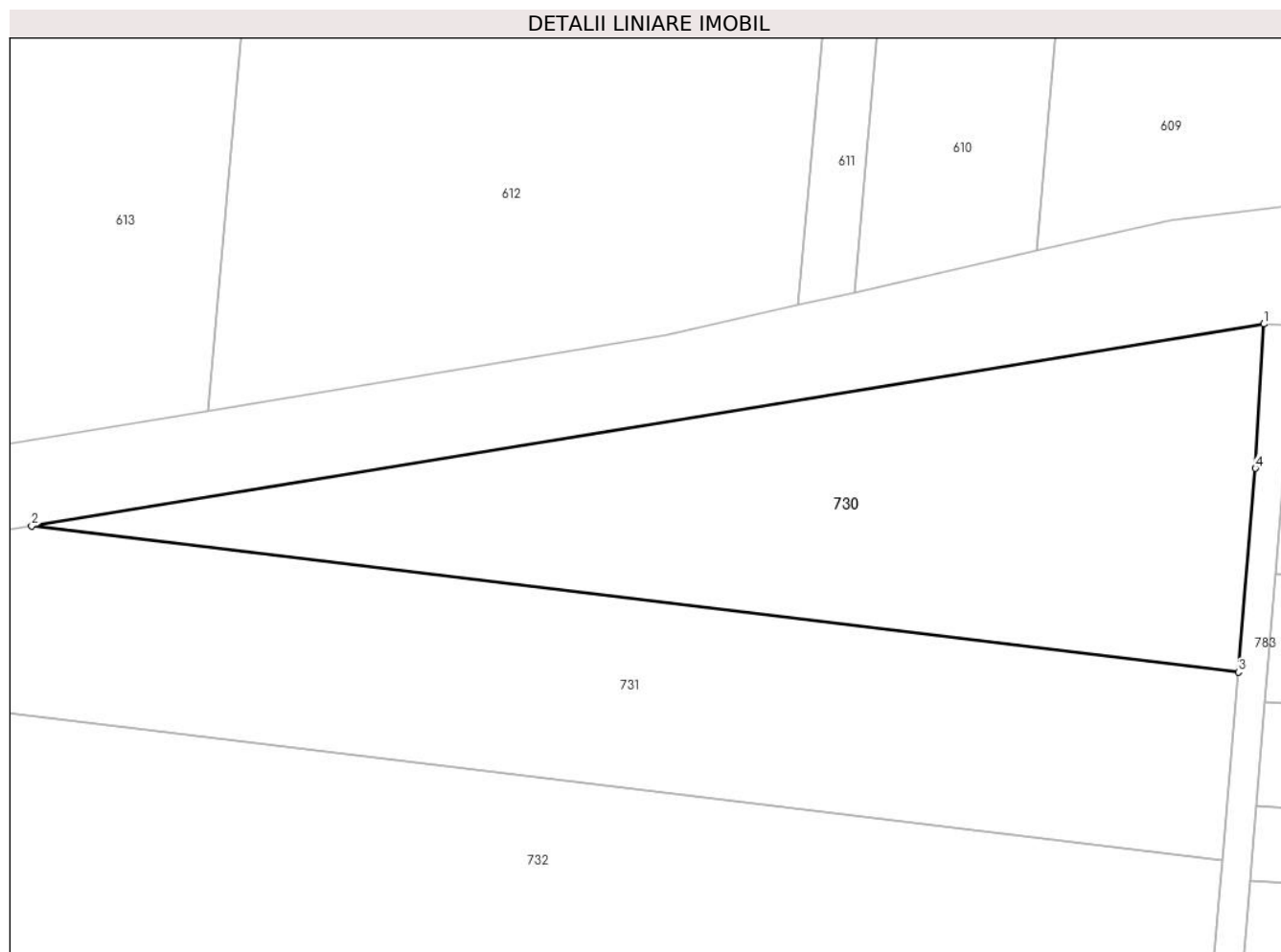
Inscrieri privind dezmembramintele dreptului de proprietate, drepturi reale de garanție și sarcini	Referințe
NU SUNT	

Anexa Nr. 1 La Partea I

Teren

Nr cadastral	Suprafața (mp)*	Observații / Referințe
	4.000	TDCL

* Suprafața este determinată în planul de proiecție Stereo 70.



Date referitoare la teren

Crt	Categorie folosință	Intra vilan	Suprafața (mp)	Tarla	Parcelă	Nr. topo	Observații / Referințe
1	arabil	NU	4.000	12	1/1	-	

Lungime Segmente

1) Valorile lungimilor segmentelor sunt obținute din proiecție în plan.

Punct început	X / Y	Punct sfârșit	X / Y	Lungime segment (** (m)
1	687.273,309 311.889,611	2	687.104,08 311.861,893	171.484
2	687.104,08 311.861,893	3	687.269,796 311.841,847	166.924
3	687.269,796 311.841,847	4	687.272,153 311.869,798	28.05
4	687.272,153 311.869,798	1	687.273,309 311.889,611	19.847

** Lungimile segmentelor sunt determinate în planul de proiecție Stereo 70 și sunt rotunjite la 1 milimetru.

***** Distanţa dintre puncte este formată din segmente cumulate ce sunt mai mici decât valoarea 1 milimetru.**

**DATE DESPRE IMOBILUL NR. 731**

Oficiul de Cadastru și Publicitate Imobiliară CALARASI
Biroul de Cadastru și Publicitate Imobiliară Calarasi

A. Partea I. Descrierea imobilului

TEREN Extravilan

Adresa: Jud. Calarasi, tarla 12 parcela 1

Nr. Crt	Nr cadastral Nr. topografic	Suprafața* (mp)	Observații / Referințe
A1		5.500	Sector cadastral:8 Teren neimprejmuit; DIFERENTA DE SUPRAFATA SE GASESTE LA IMOBILELE CU ID732, ID733, ID734, ID735

B. Partea II. Proprietari și acte

Inscrieri privitoare la dreptul de proprietate și alte drepturi reale	Referințe
/	
Act Administrativ nr. 1043, din 25/06/1997 emis de CJSDPAT CALARASI;	
B1	A1
Intabulare, drept de PROPRIETATE, dobandit prin Reconstituire, cota actuala 1/1	
1) FASOLE PETRE, Lipsă CNP proprietar	
2) PROTO GHERGHINA, Lipsă CNP proprietar	
3) BIRTHELMAR ALEXANDRU, Lipsă CNP proprietar	
4) CONSTANTIN A MARIA, Lipsă CNP proprietar	

C. Partea III. SARCINI .

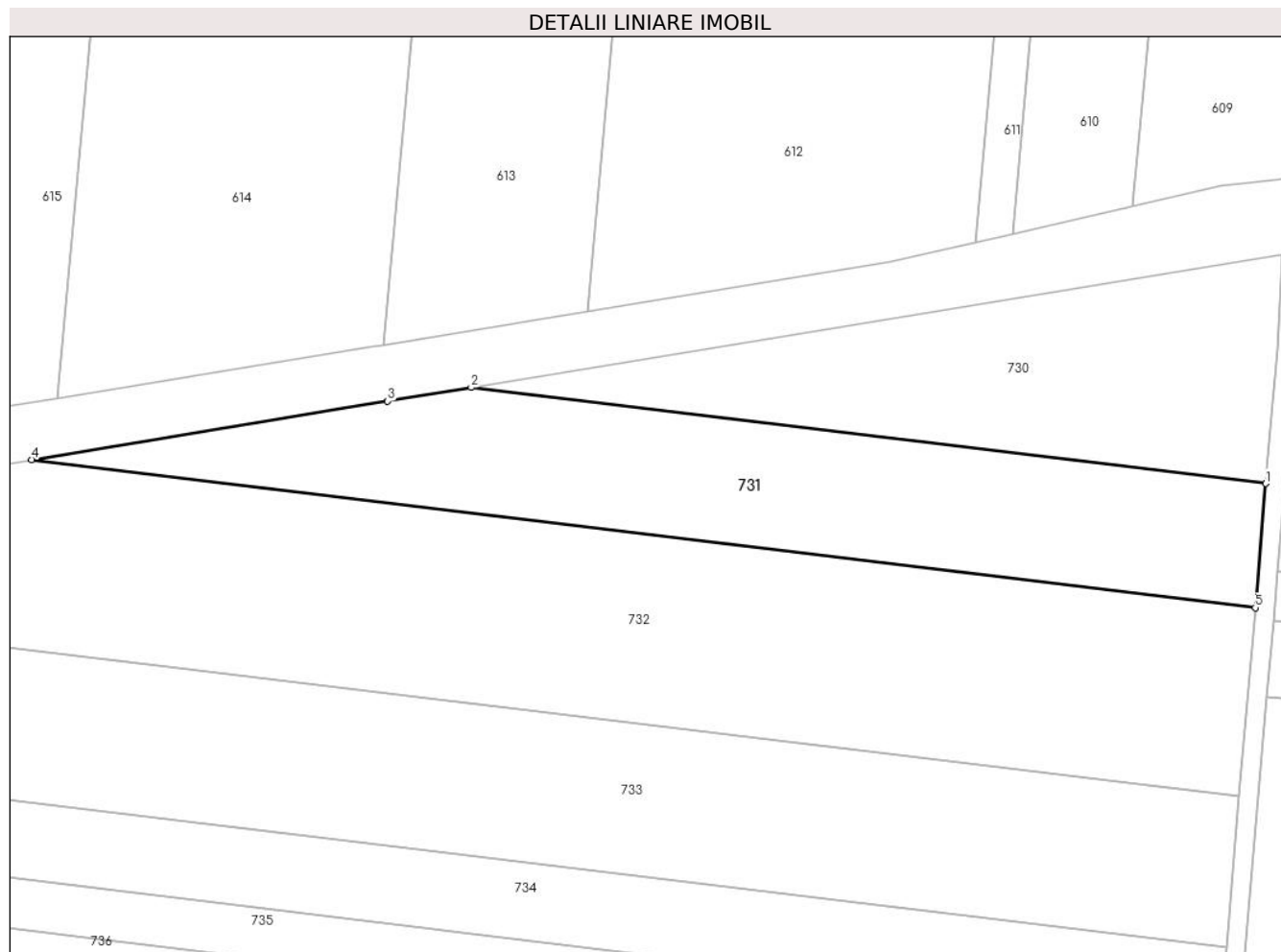
Inscrieri privind dezmembramintele dreptului de proprietate, drepturi reale de garanție și sarcini	Referințe
NU SUNT	

Anexa Nr. 1 La Partea I

Teren

Nr cadastral	Suprafața (mp)*	Observații / Referințe
	5.500	DIFERENȚA DE SUPRAFATA SE GASESTE LA IMOBILELE CU ID732, ID733, ID734, ID735

* Suprafața este determinată în planul de proiecție Stereo 70.



Date referitoare la teren

Crt	Categorie folosință	Intra vilan	Suprafața (mp)	Tarla	Parcelă	Nr. topo	Observații / Referințe
1	arabil	NU	5.500	12	1	-	

Lungime Segmente

1) Valorile lungimilor segmentelor sunt obținute din proiecție în plan.

Punct început	X / Y	Punct sfârșit	X / Y	Lungime segment (** (m)
1	687.269,796 311.841,847	2	687.104,08 311.861,893	166.924
2	687.104,08 311.861,893	3	687.086,676 311.859,042	17.636
3	687.086,676 311.859,042	4	687.012,428 311.846,846	75.243
4	687.012,428 311.846,846	5	687.267,614 311.815,978	257.046
5	687.267,614 311.815,978	1	687.269,796 311.841,847	25.961

**** Lungimile segmentelor sunt determinate în planul de proiecție Stereo 70 și sunt rotunjite la 1 milimetru.**

***** Distanța dintre puncte este formată din segmente cumulate ce sunt mai mici decât valoarea 1 milimetru.**

**DATE DESPRE IMOBILUL NR. 732**

Oficiul de Cadastru și Publicitate Imobiliară CALARASI
Biroul de Cadastru și Publicitate Imobiliară Calarasi

A. Partea I. Descrierea imobilului

TEREN Extravilan

Adresa: Jud. Calarasi, tarla 12 parcela 1 LOT2

Nr. Crt	Nr cadastral Nr. topografic	Suprafața* (mp)	Observații / Referințe
A1	28739	12.834	Sector cadastral:8 Teren neimprejmuit;

B. Partea II. Proprietari și acte

Inscrieri privitoare la dreptul de proprietate și alte drepturi reale		Referințe
22575 / 05/04/2016		
Act Notarial nr. 1035, din 04/04/2016 emis de NP SERBAN ANGELICA VALENTINA;		
B2	Intabulare, drept de PROPRIETATE, dobandit prin Conventie, cota actuala 1/1 1) SOCIETATEA TEHNOPLANT CEREAL SRL, CIF:26719728	A1
22577 / 05/04/2016		
Act Notarial nr. 1036, din 04/04/2016 emis de NP SERBAN ANGELICA VALENTINA;		
B3	se noteaza interdictia de instrainare pe toata durata rambursarii creditului si la mai ;putin de 5 (cinci) ani de la momentul tranzactiei 1) CEC BANK SA, CIF:12113445 2) FONDUL DE GARANTARE A CREDITULUI RURAL IFN SA, CIF:5439903	A1
B4	se noteaza interdictiile de grevare cu sarcini, inchiriere, dezmembrare, alipire, 1) CEC BANK SA, CIF:12113445 2) FONDUL DE GARANTARE A CREDITULUI RURAL IFN SA, CIF:5439903	A1

C. Partea III. SARCINI

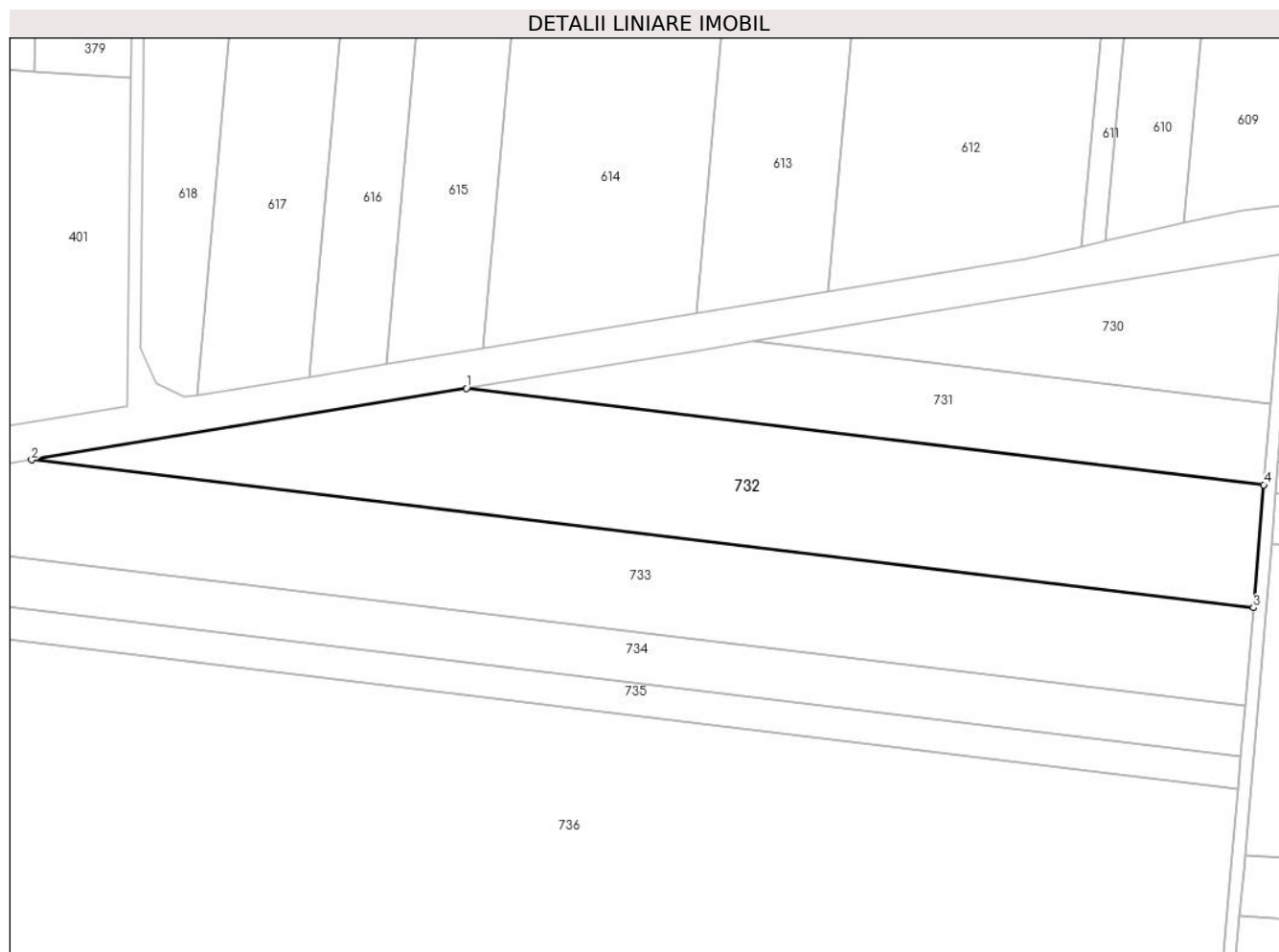
Inscrieri privind dezmembramintele dreptului de proprietate, drepturi reale de garanție și sarcini		Referințe
22577 / 05/04/2016		
Act Notarial nr. 1036, din 04/04/2016 emis de NP SERBAN ANGELICA VALENTINA;		
C1	Intabulare, drept de IPOTECA, Valoare:911250 LEsi celelalte obligatii de plata in baza contractului de credit nr.RQ15025176743328/11.02.2015 si a contractului de garantare IC150600254/12.03.2015 1) CEC BANK SA, CIF:12113445 2) FONDUL DE GARANTARE A CREDITULUI RURAL IFN SA, CIF:5439903	A1
C2	se intabuleaza privilegiul conf art 2333 Cod civil 1) CEC BANK SA, CIF:12113445	A1

Anexa Nr. 1 La Partea I

Teren

Nr cadastral	Suprafața (mp)*	Observații / Referințe
28739	12.834	

* Suprafața este determinată în planul de proiecție Stereo 70.



Date referitoare la teren

Crt	Categorie folosință	Intravilan	Suprafața (mp)	Tarla	Parcelă	Nr. topo	Observații / Referințe
1	arabil	NU	12.834	12	1 LOT2	-	

Lungime Segmente

1) Valorile lungimilor segmentelor sunt obținute din proiecție în plan.

Punct început	X / Y	Punct sfârșit	X / Y	Lungime segment (** (m)
1	687.012,428 311.846,846	2	686.873,184 311.823,974	141.11
2	686.873,184 311.823,974	3	687.264,299 311.776,664	393.966
3	687.264,299 311.776,664	4	687.267,614 311.815,978	39.454
4	687.267,614 311.815,978	1	687.012,428 311.846,846	257.046

** Lungimile segmentelor sunt determinate în planul de proiecție Stereo 70 și sunt rotunjite la 1 milimetru.

***** Distanţa dintre puncte este formată din segmente cumulate ce sunt mai mici decât valoarea 1 milimetru.**

**DATE DESPRE IMOBILUL NR. 733**

Oficiul de Cadastru și Publicitate Imobiliară CALARASI
Biroul de Cadastru și Publicitate Imobiliară Calarasi

A. Partea I. Descrierea imobilului

TEREN Extravilan

Adresa: Jud. Calarasi, tarla 12 parcela 1

Nr. Crt	Nr cadastral Nr. topografic	Suprafața* (mp)	Observații / Referințe
A1	32011	12.833	Sector cadastral:8 Teren neimprejmuit;

B. Partea II. Proprietari și acte

Inscrieri privitoare la dreptul de proprietate și alte drepturi reale	Referințe
43624 / 04/09/2019	
Act Notarial nr. 787, din 27/02/2019 emis de BIN SERBAN ANGELICA-VALENTINA (act de partaj);	
B1	A1
Intabulare, drept de PROPRIETATE, dobandit prin lesire Din Indiviziune, cota actuala 1/1 1) ENE ELENA	

C. Partea III. SARCINI .

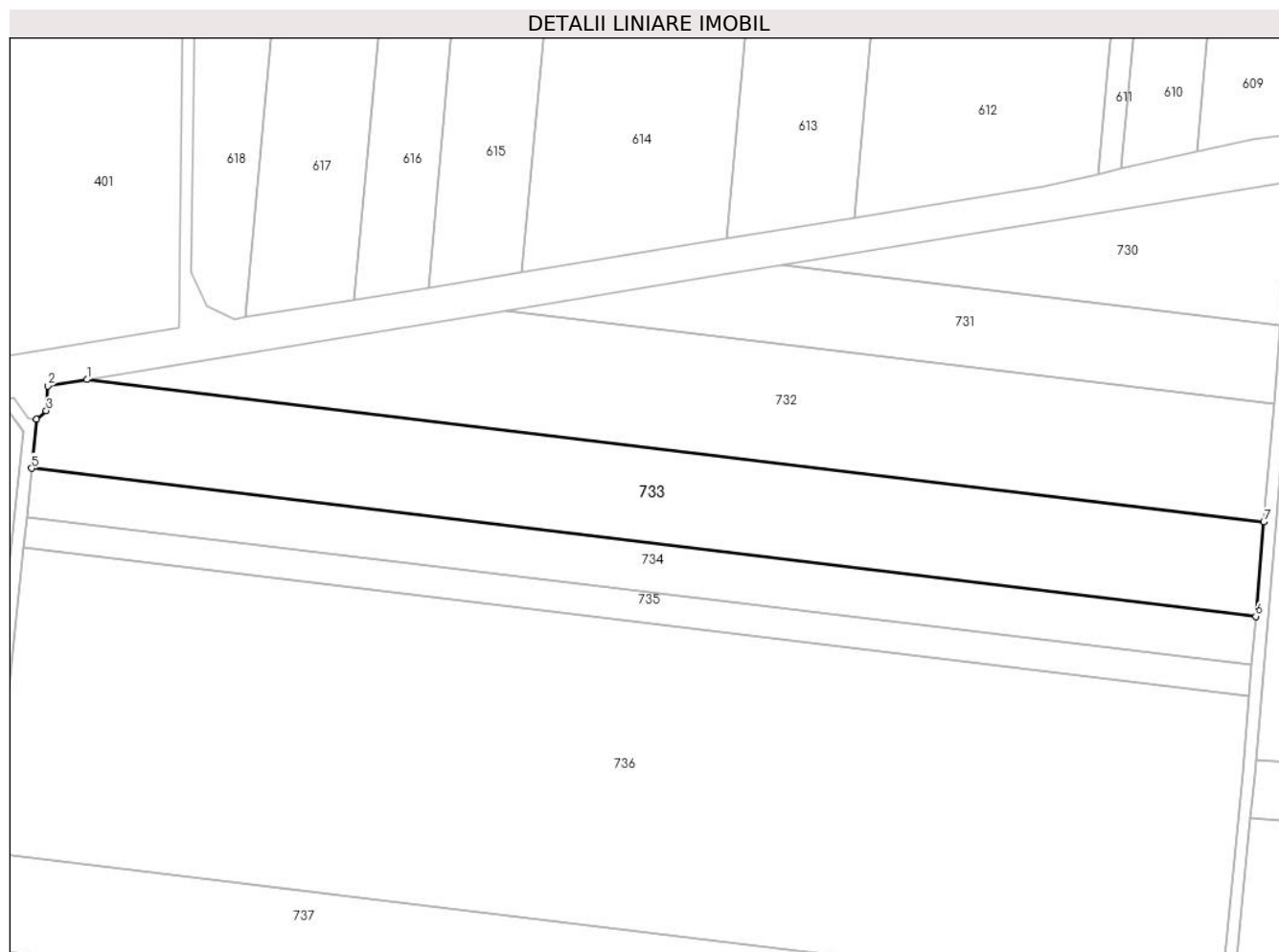
Inscrieri privind dezmembramintele dreptului de proprietate, drepturi reale de garanție și sarcini	Referințe
NU SUNT	

Anexa Nr. 1 La Partea I

Teren

Nr cadastral	Suprafața (mp)*	Observații / Referințe
32011	12.833	

* Suprafața este determinată în planul de proiecție Stereo 70.



Date referitoare la teren

Crt	Categorie folosință	Intravilan	Suprafața (mp)	Tarla	Parcelă	Nr. topo	Observații / Referințe
1	arabil	NU	12.833	12	1	-	

Lungime Segmente

1) Valorile lungimilor segmentelor sunt obținute din proiecție în plan.

Punct început	X / Y	Punct sfârșit	X / Y	Lungime segment (** (m)
1	686.873,184 311.823,974	2	686.860,124 311.821,829	13.235
2	686.860,124 311.821,829	3	686.859,669 311.813,616	8.226
3	686.859,669 311.813,616	4	686.856,465 311.810,77	4.285
4	686.856,465 311.810,77	5	686.854,795 311.794,488	16.367
5	686.854,795 311.794,488	6	687.261,652 311.745,273	409.823

Punct început	X / Y	Punct sfârșit	X / Y	Lungime segment (** (m)
6	687.261,652 311.745,273	7	687.264,299 311.776,664	31.502
7	687.264,299 311.776,664	1	686.873,184 311.823,974	393.966

** Lungimile segmentelor sunt determinate în planul de proiecție Stereo 70 și sunt rotunjite la 1 milimetru.

*** Distanța dintre puncte este formată din segmente cumulate ce sunt mai mici decât valoarea 1 milimetru.

**DATE DESPRE IMOBILUL NR. 734**

Oficiul de Cadastru și Publicitate Imobiliară CALARASI
Biroul de Cadastru și Publicitate Imobiliară Calarasi

A. Partea I. Descrierea imobilului

TEREN Extravilan

Adresa: Jud. Calarasi, tarla 12 parcela 1, LOT 4.

Nr. Crt	Nr cadastral Nr. topografic	Suprafața* (mp)	Observații / Referințe
A1	31380	6.635	Sector cadastral:8 Teren neimprejmuit;

B. Partea II. Proprietari și acte

Inscrieri privitoare la dreptul de proprietate și alte drepturi reale		Referințe
9564 / 28/02/2019		
Act Notarial nr. 786, din 27/02/2019 emis de Serban Angelica Valentina;		
B1	Se infiinteaza cartea funciara 31380 a imobilului cu numarul cadastral 31380/Calarasi, rezultat din dezmembrarea imobilului cu numarul cadastral 31249 inscris in cartea funciara 31249;	A1
15864 / 16/03/2021		
Act Notarial nr. 4, din 16/03/2021 emis de Stanciu Alina Mihaela;		
B7	Intabulare, drept de PROPRIETATE, dobandit prin Succesiune, cota actuala 2/8 1) NICOLAE ION	A1
B8	Intabulare, drept de PROPRIETATE, dobandit prin Succesiune, cota actuala 3/8 1) NICOLAE LUCIAN	A1
B9	Intabulare, drept de PROPRIETATE, dobandit prin Succesiune, cota actuala 3/8 1) NICOLAE IULIAN	A1

C. Partea III. SARCINI .

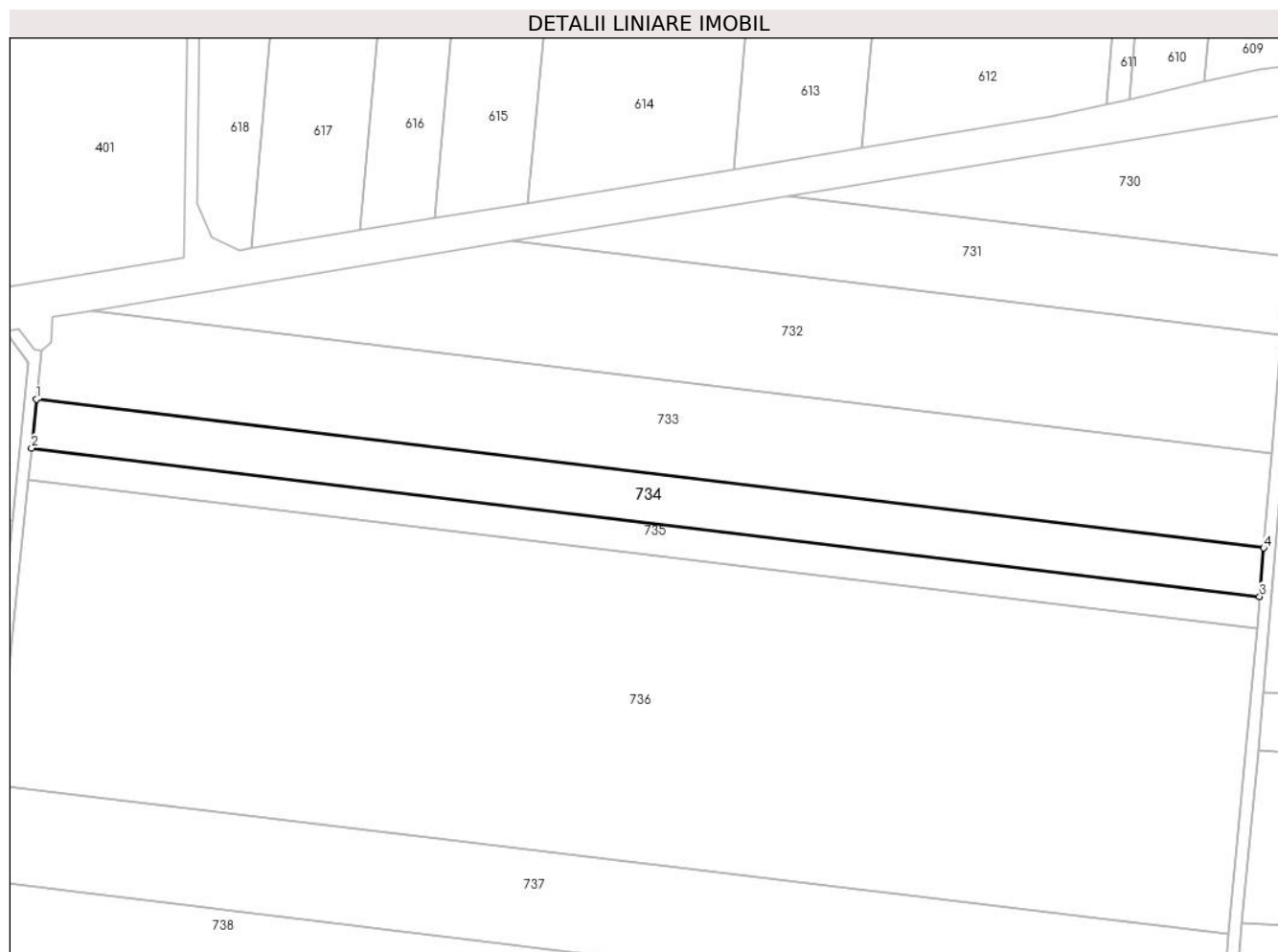
Inscrieri privind dezmembramintele dreptului de proprietate, drepturi reale de garanție și sarcini	Referințe
NU SUNT	

Anexa Nr. 1 La Partea I

Teren

Nr cadastral	Suprafața (mp)*	Observații / Referințe
31380	6.635	

* Suprafața este determinată în planul de proiecție Stereo 70.



Date referitoare la teren

Crt	Categorie folosință	Intra vilan	Suprafața (mp)	Tarla	Parcelă	Nr. topo	Observații / Referințe
1	arabil	NU	6.635	12	1, LOT 4.	-	

Lungime Segmente

1) Valorile lungimilor segmentelor sunt obținute din proiecție în plan.

Punct început	X / Y	Punct sfârșit	X / Y	Lungime segment (** (m)
1	686.854,795 311.794,488	2	686.853,144 311.778,385	16.187
2	686.853,144 311.778,385	3	687.260,291 311.729,136	410.115
3	687.260,291 311.729,136	4	687.261,652 311.745,273	16.194
4	687.261,652 311.745,273	1	686.854,795 311.794,488	409.823

** Lungimile segmentelor sunt determinate în planul de proiecție Stereo 70 și sunt rotunjite la 1 milimetru.

***** Distanţa dintre puncte este formată din segmente cumulate ce sunt mai mici decât valoarea 1 milimetru.**

**DATE DESPRE IMOBILUL NR. 735**

Oficiul de Cadastru și Publicitate Imobiliară CALARASI
Biroul de Cadastru și Publicitate Imobiliară Calarasi

A. Partea I. Descrierea imobilului

TEREN Extravilan

Adresa: Jud. Calarasi, tarla 12 parcela 1, LOT 4.

Nr. Crt	Nr cadastral Nr. topografic	Suprafața* (mp)	Observații / Referințe
A1	31381	4.278	Sector cadastral:8 Teren neimprejmuit;

B. Partea II. Proprietari și acte

Inscrieri privitoare la dreptul de proprietate și alte drepturi reale		Referințe
9564 / 28/02/2019		
Act Notarial nr. 786, din 27/02/2019 emis de Serban Angelica Valentina;		
B1	Se infiinteaza cartea funciara 31381 a imobilului cu numarul cadastral 31381/Calarasi, rezultat din dezmembrarea imobilului cu numarul cadastral 31249 inscris in cartea funciara 31249;	A1
9571 / 28/02/2019		
Act Notarial nr. 787, din 27/02/2019 emis de Serban Angelica Valentina;		
B6	Intabulare, drept de PROPRIETATE, dobandit prin lesire Din Indiviziune, cota actuala 1/1 1) ENE ELENA	A1

C. Partea III. SARCINI .

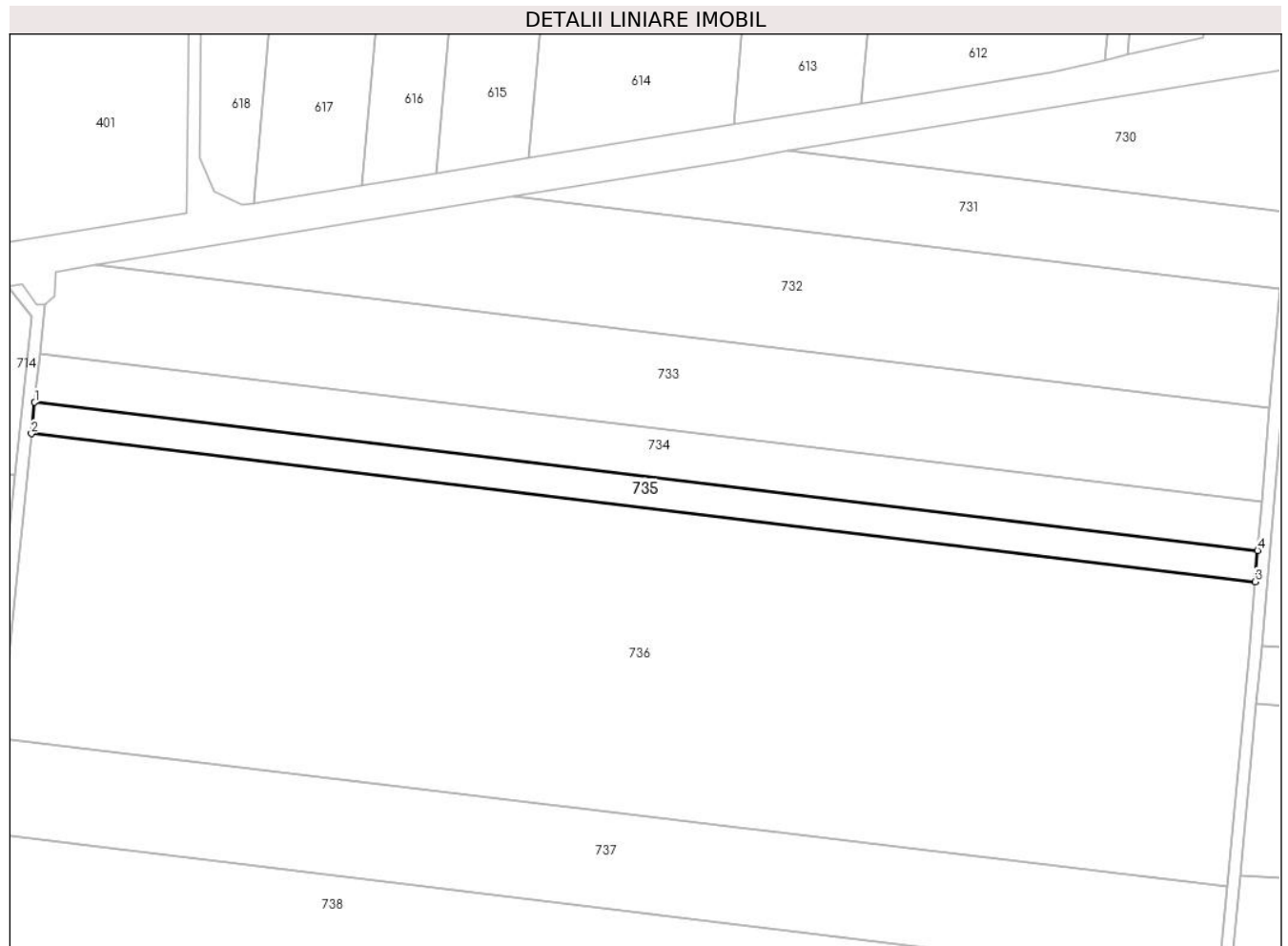
Inscrieri privind dezmembramintele dreptului de proprietate, drepturi reale de garanție și sarcini	Referințe
NU SUNT	

Anexa Nr. 1 La Partea I

Teren

Nr cadastral	Suprafața (mp)*	Observații / Referințe
31381	4.278	

* Suprafața este determinată în planul de proiecție Stereo 70.



Date referitoare la teren

Crt	Categorie folosință	Intra vilan	Suprafața (mp)	Tarla	Parcelă	Nr. topo	Observații / Referințe
1	arabil	NU	4.278	12	1, LOT 4.	-	

Lungime Segmente

1) Valorile lungimilor segmentelor sunt obținute din proiecție în plan.

Punct început	X / Y	Punct sfârșit	X / Y	Lungime segment (** (m)
1	686.853,144 311.778,385	2	686.852,08 311.768,009	10.43
2	686.852,08 311.768,009	3	687.259,414 311.718,737	410.303
3	687.259,414 311.718,737	4	687.260,291 311.729,136	10.436
4	687.260,291 311.729,136	1	686.853,144 311.778,385	410.115

** Lungimile segmentelor sunt determinate în planul de proiecție Stereo 70 și sunt rotunjite la 1 milimetru.

***** Distanţa dintre puncte este formată din segmente cumulate ce sunt mai mici decât valoarea 1 milimetru.**

**DATE DESPRE IMOBILUL NR. 736**

Oficiul de Cadastru și Publicitate Imobiliară CALARASI
Biroul de Cadastru și Publicitate Imobiliară Calarasi

A. Partea I. Descrierea imobilului

TEREN Extravilan

Adresa: Jud. Calarasi, tarla 12 parcela 2

Nr. Crt	Nr cadastral Nr. topografic	Suprafața* (mp)	Observații / Referințe
A1	24973	41.800	Sector cadastral:8 Teren neimprejmuit;

B. Partea II. Proprietari și acte

Inscrieri privitoare la dreptul de proprietate și alte drepturi reale		Referințe
58733 / 19/10/2016		
Act Notarial nr. 2146, din 18/10/2016 emis de NP Sestacovschi Florin Adrian;		
B10	Intabulare, drept de PROPRIETATE, dobandit prin Conventie, cota actuala 1/2 1) RADULESCU GABRIEL CORNELIU, -sot 2) RADULESCU GEORGETA, -sotie	A1
B11	Intabulare, drept de PROPRIETATE, dobandit prin Conventie, cota actuala 1/2 1) CINDREA VIOLETA MARILENA, -sotie 2) CINDREA DAN NICU, -sot	A1

C. Partea III. SARCINI .

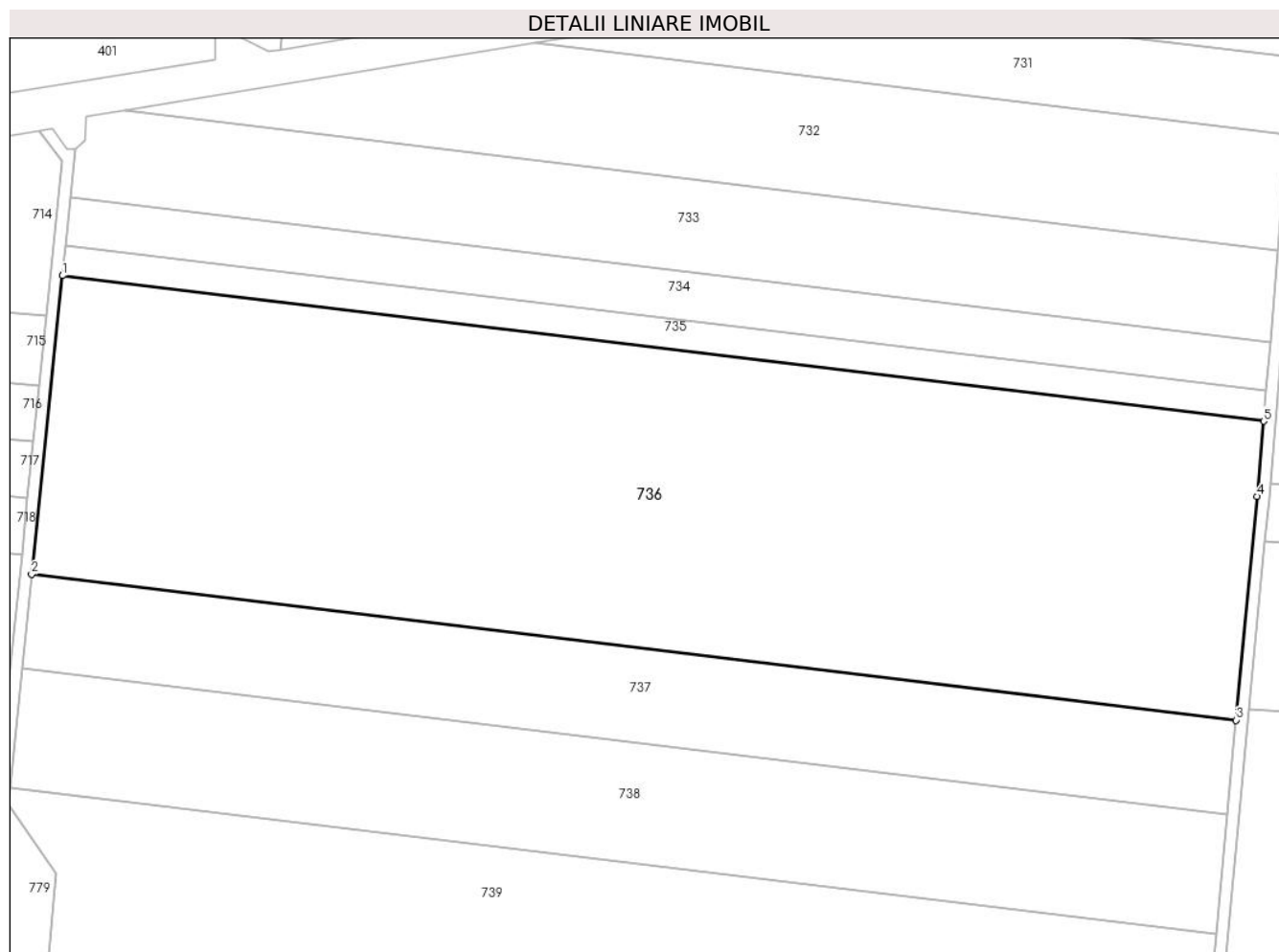
Inscrieri privind dezmembramintele dreptului de proprietate, drepturi reale de garanție și sarcini	Referințe
NU SUNT	

Anexa Nr. 1 La Partea I

Teren

Nr cadastral	Suprafața (mp)*	Observații / Referințe
24973	41.800	

* Suprafața este determinată în planul de proiecție Stereo 70.



Date referitoare la teren

Crt	Categorie folosință	Intravilan	Suprafața (mp)	Tarla	Parcelă	Nr. topo	Observații / Referințe
1	arabil	NU	41.800	12	2	-	

Lungime Segmente

1) Valorile lungimilor segmentelor sunt obținute din proiecție în plan.

Punct început	X / Y	Punct sfârșit	X / Y	Lungime segment (** (m)
1	686.852,08 311.768,009	2	686.841,701 311.666,8	101.74
2	686.841,701 311.666,8	3	687.250,057 311.617,404	411.333
3	687.250,057 311.617,404	4	687.257,261 311.693,211	76.149
4	687.257,261 311.693,211	5	687.259,414 311.718,737	25.617
5	687.259,414 311.718,737	1	686.852,08 311.768,009	410.303

**** Lungimile segmentelor sunt determinate în planul de proiecție Stereo 70 și sunt rotunjite la 1 milimetru.**

***** Distanța dintre puncte este formată din segmente cumulate ce sunt mai mici decât valoarea 1 milimetru.**

**DATE DESPRE IMOBILUL NR. 737**

Oficiul de Cadastru și Publicitate Imobiliară CALARASI
Biroul de Cadastru și Publicitate Imobiliară Calarasi

A. Partea I. Descrierea imobilului

TEREN Extravilan

Adresa: Jud. Calarasi, tarla 12 parcela 3

Nr. Crt	Nr cadastral Nr. topografic	Suprafața* (mp)	Observații / Referințe
A1		13.200	Sector cadastral:8 Teren neimprejmuit;

B. Partea II. Proprietari și acte

Inscrieri privitoare la dreptul de proprietate și alte drepturi reale	Referințe
/	
Act Administrativ nr. 1107, din 17/07/1997 emis de CJSDPAT CALARASI;	
B1	A1
Intabulare, drept de PROPRIETATE, dobandit prin Reconstituire, cota actuala 1/1 1) DIONISIE I POMPILIU, Lipsă CNP proprietar	

C. Partea III. SARCINI .

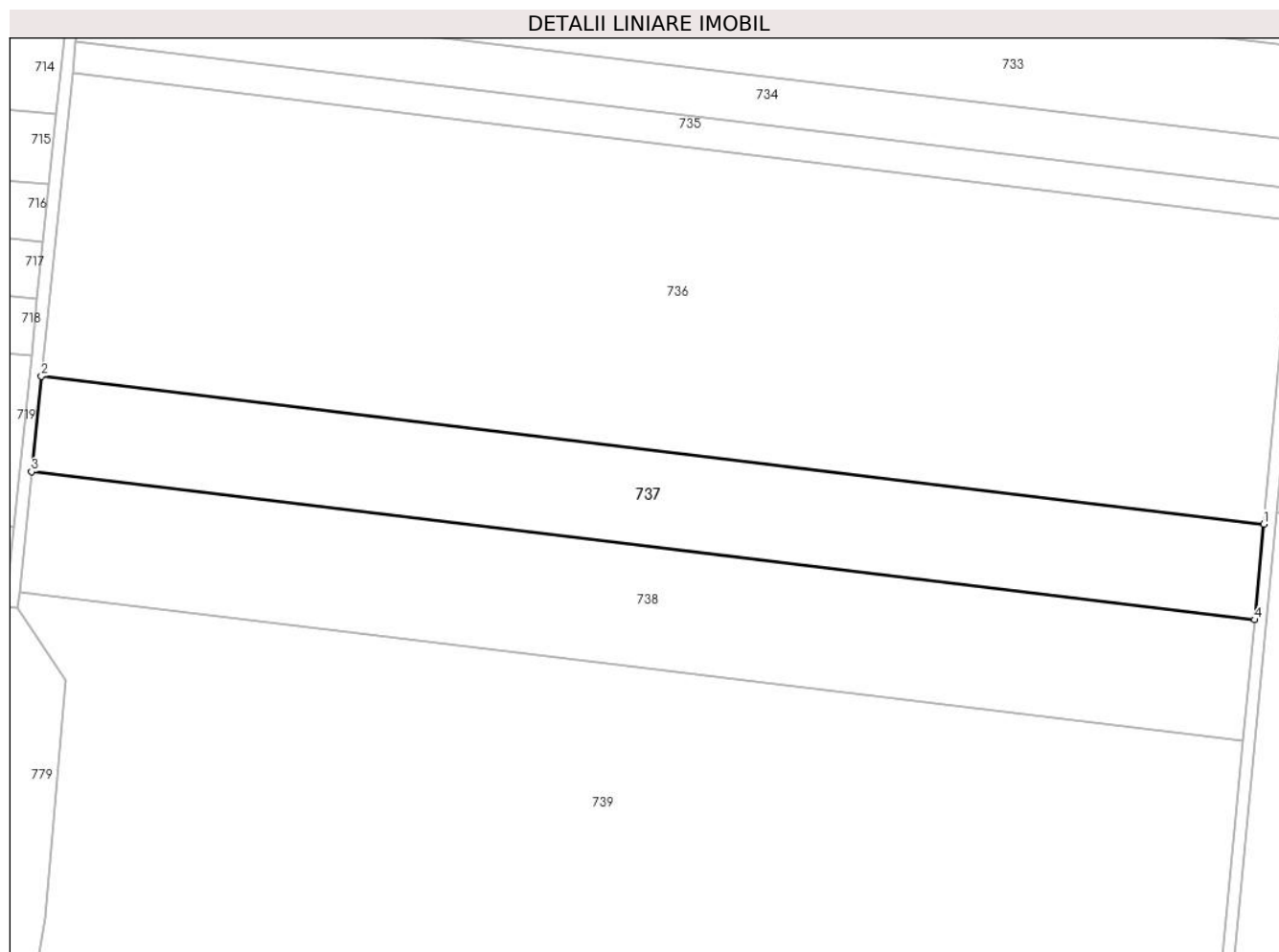
Inscrieri privind dezmembramintele dreptului de proprietate, drepturi reale de garanție și sarcini	Referințe
NU SUNT	

Anexa Nr. 1 La Partea I

Teren

Nr cadastral	Suprafața (mp)*	Observații / Referințe
	13.200	

* Suprafața este determinată în planul de proiecție Stereo 70.



Date referitoare la teren

Crt	Categorie folosință	Intra vilan	Suprafața (mp)	Tarla	Parcelă	Nr. topo	Observații / Referințe
1	arabil	NU	13.200	12	3	-	

Lungime Segmente

1) Valorile lungimilor segmentelor sunt obținute din proiecție în plan.

Punct început	X / Y	Punct sfârșit	X / Y	Lungime segment (** (m)
1	687.250,057 311.617,404	2	686.841,701 311.666,8	411.333
2	686.841,701 311.666,8	3	686.838,427 311.634,881	32.086
3	686.838,427 311.634,881	4	687.247,022 311.585,456	411.573
4	687.247,022 311.585,456	1	687.250,057 311.617,404	32.092

** Lungimile segmentelor sunt determinate în planul de proiecție Stereo 70 și sunt rotunjite la 1 milimetru.

***** Distanţa dintre puncte este formată din segmente cumulate ce sunt mai mici decât valoarea 1 milimetru.**

**DATE DESPRE IMOBILUL NR. 738**

Oficiul de Cadastru și Publicitate Imobiliară CALARASI
Biroul de Cadastru și Publicitate Imobiliară Calarasi

A. Partea I. Descrierea imobilului

TEREN Extravilan

Adresa: Jud. Calarasi, tarla 12 parcela 4

Nr. Crt	Nr cadastral Nr. topografic	Suprafața* (mp)	Observații / Referințe
A1	27836	16.640	Sector cadastral:8 Teren neimprejmuit;

B. Partea II. Proprietari și acte

Inscrieri privitoare la dreptul de proprietate și alte drepturi reale	Referințe
63321 / 26/09/2014	
Act Notarial nr. 1317, din 25/09/2014 emis de NP CHIRU MARIA DANA;	
B4	A1
Intabulare, drept de PROPRIETATE, dobandit prin Conventie, cota actuala 1/1 1) SOCIETATEA GUT SRL, CIF:16675225	

C. Partea III. SARCINI .

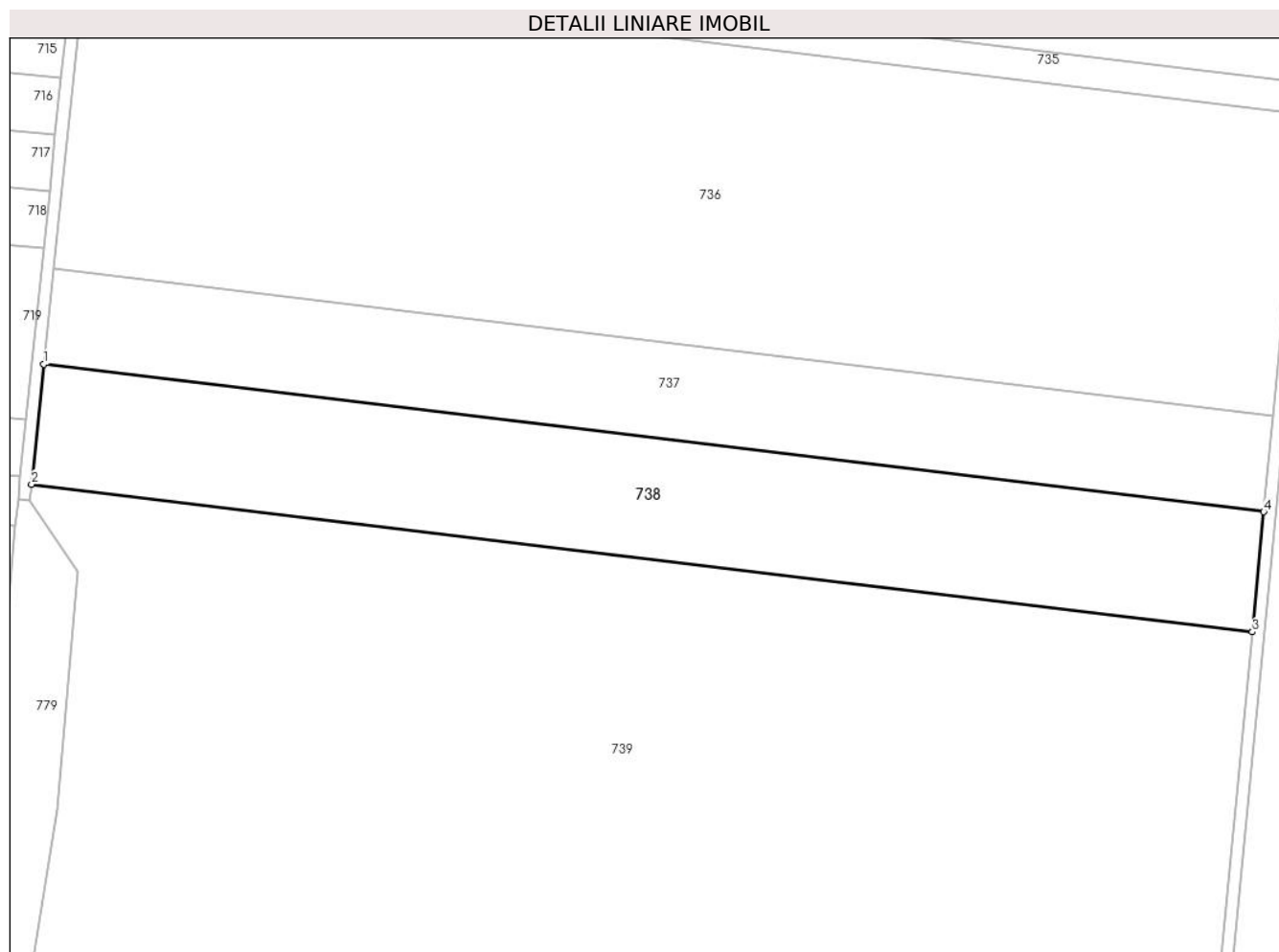
Inscrieri privind dezmembramintele dreptului de proprietate, drepturi reale de garanție și sarcini	Referințe
NU SUNT	

Anexa Nr. 1 La Partea I

Teren

Nr cadastral	Suprafața (mp)*	Observații / Referințe
27836	16.640	

* Suprafața este determinată în planul de proiecție Stereo 70.



Date referitoare la teren

Crt	Categorie folosință	Intra vilan	Suprafața (mp)	Tarla	Parcelă	Nr. topo	Observații / Referințe
1	arabil	NU	16.640	12	4	-	

Lungime Segmente

1) Valorile lungimilor segmentelor sunt obținute din proiecție în plan.

Punct început	X / Y	Punct sfârșit	X / Y	Lungime segment (** (m)
1	686.838,427 311.634,881	2	686.834,303 311.594,67	40.422
2	686.834,303 311.594,67	3	687.243,197 311.545,209	411.875
3	687.243,197 311.545,209	4	687.247,022 311.585,456	40.428
4	687.247,022 311.585,456	1	686.838,427 311.634,881	411.573

** Lungimile segmentelor sunt determinate în planul de proiecție Stereo 70 și sunt rotunjite la 1 milimetru.

***** Distanţa dintre puncte este formată din segmente cumulate ce sunt mai mici decât valoarea 1 milimetru.**

**DATE DESPRE IMOBILUL NR. 739**

Oficiul de Cadastru și Publicitate Imobiliară CALARASI
Biroul de Cadastru și Publicitate Imobiliară Calarasi

A. Partea I. Descrierea imobilului

TEREN Extravilan

Adresa: Jud. Calarasi, tarla 12 parcela 4

Nr. Crt	Nr cadastral Nr. topografic	Suprafața* (mp)	Observații / Referințe
A1		66.560	Sector cadastral:8 Teren neimprejmuit; DIFERENTA DE SUPRAFATA SE GASESTE LA IMOBILUL CU ID 738

B. Partea II. Proprietari și acte

Inscrieri privitoare la dreptul de proprietate și alte drepturi reale		Referințe
/		
Act Administrativ nr. 1073, din 08/09/1997 emis de CJSDPAT CALARASI;		
B1	Intabulare, drept de PROPRIETATE, dobandit prin Reconstituire, cota actuala 1/1 1) STAN CONSTANTIN, Lipsă CNP proprietar 2) STAN ALEXANDRU, Lipsă CNP proprietar 3) STAN GHERGHINA, Lipsă CNP proprietar 4) RADU PETRE, Lipsă CNP proprietar 5) RADU VASILE, Lipsă CNP proprietar 6) DIMCEA ELENA, Lipsă CNP proprietar 7) DIONISIE ELENA, Lipsă CNP proprietar	A1

C. Partea III. SARCINI .

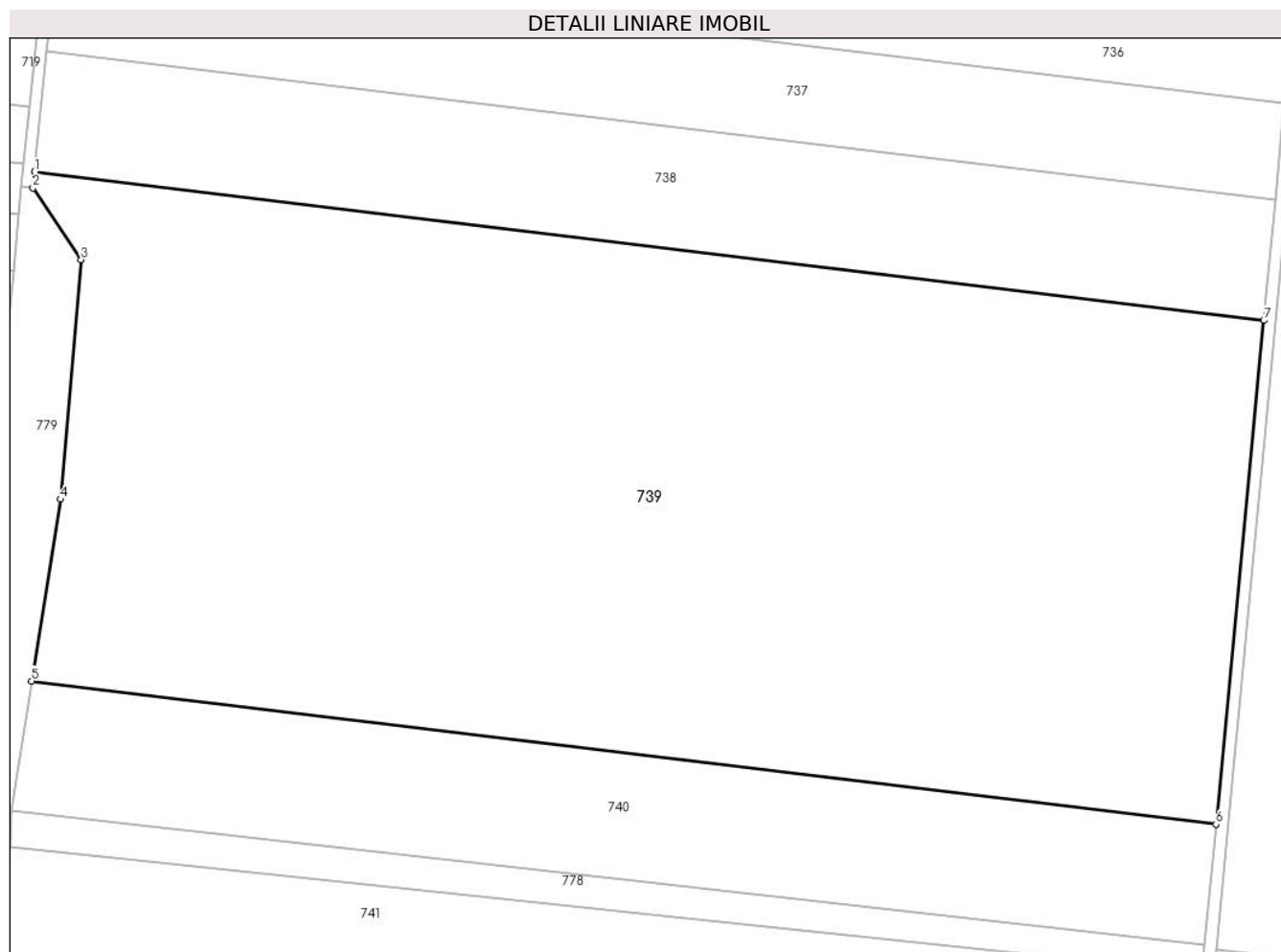
Inscrieri privind dezmembramintele dreptului de proprietate, drepturi reale de garanție și sarcini	Referințe
NU SUNT	

Anexa Nr. 1 La Partea I

Teren

Nr cadastral	Suprafața (mp)*	Observații / Referințe
	66.560	DIFERENTA DE SUPRAFATA SE GASESTE LA IMOBILUL CU ID 738

* Suprafața este determinată în planul de proiecție Stereo 70.



Date referitoare la teren

Crt	Categorie folosință	Intravilan	Suprafața (mp)	Tarla	Parcelă	Nr. topo	Observații / Referințe
1	arabil	NU	66.560	12	4	-	

Lungime Segmente

1) Valorile lungimilor segmentelor sunt obținute din proiecție în plan.

Punct început	X / Y	Punct sfârșit	X / Y	Lungime segment (** (m)
1	686.834,303 311.594,67	2	686.833,749 311.589,263	5.435
2	686.833,749 311.589,263	3	686.849,802 311.565,385	28.773
3	686.849,802 311.565,385	4	686.842,868 311.485,807	79.88
4	686.842,868 311.485,807	5	686.833,326 311.425,375	61.181
5	686.833,326 311.425,375	6	687.227,281 311.377,721	396.827

Punct început	X / Y	Punct sfârșit	X / Y	Lungime segment (** (m)
6	687.227,281 311.377,721	7	687.243,197 311.545,209	168.243
7	687.243,197 311.545,209	1	686.834,303 311.594,67	411.875

** Lungimile segmentelor sunt determinate în planul de proiecție Stereo 70 și sunt rotunjite la 1 milimetru.

*** Distanța dintre puncte este formată din segmente cumulate ce sunt mai mici decât valoarea 1 milimetru.

**DATE DESPRE IMOBILUL NR. 740**

Oficiul de Cadastru și Publicitate Imobiliară CALARASI
Biroul de Cadastru și Publicitate Imobiliară Calarasi

A. Partea I. Descrierea imobilului

TEREN Extravilan

Nr. CF vechi:9132
Nr. cadastral vechi:4332

Adresa: Jud. Calarasi, tarla 12 parcela 5

Nr. Crt	Nr cadastral Nr. topografic	Suprafața* (mp)	Observații / Referințe
A1	20222	16.640	Sector cadastral:8 Teren neimprejmuit;

B. Partea II. Proprietari și acte

Inscrieri privitoare la dreptul de proprietate și alte drepturi reale		Referințe
28807 / 21/10/2008		
Act Normativ nr. 3348, din 16/10/2008 emis de BNP CEPARU IOAN;		
B4	se noteaza indreptare eroare materiala in sesnul ca se va citi corect nr.T.12, p.5, in loc de T.5, p.12, cum eronat a fost inscris.	A1
B5	Intabulare, drept de PROPRIETATE, dobandit prin Conventie, cota actuala 1/1	A1
	1) IONESCU AGNEZA, -sotie 2) IONESCU NELU, -sot	

C. Partea III. SARCINI .

Inscrieri privind dezmembramintele dreptului de proprietate, drepturi reale de garanție și sarcini	Referințe
NU SUNT	

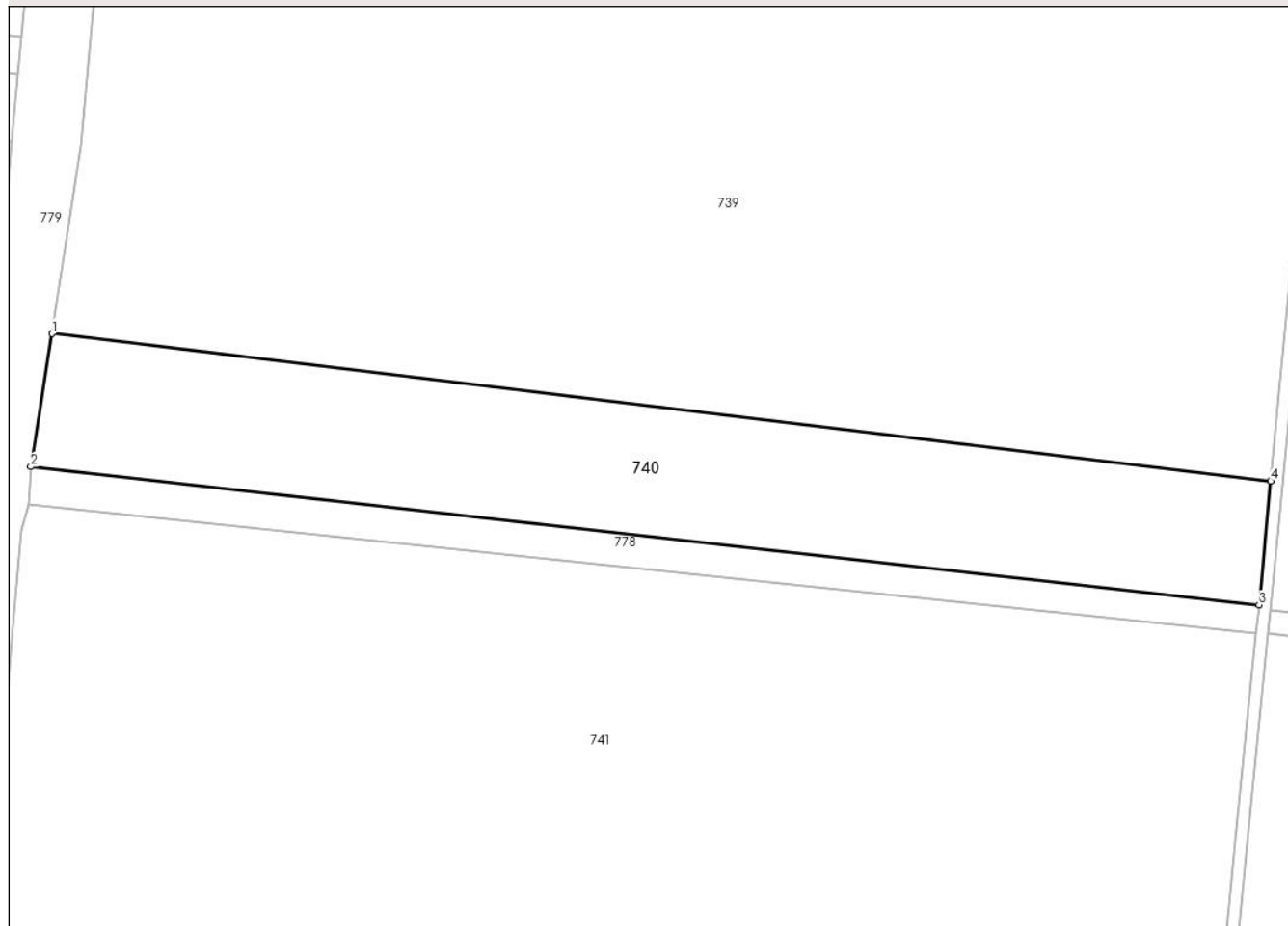
Anexa Nr. 1 La Partea I

Teren

Nr cadastral	Suprafața (mp)*	Observații / Referințe
20222	16.640	

* Suprafața este determinată în planul de proiecție Stereo 70.

DETALII LINIARE IMOBIL



Date referitoare la teren

Crt	Categorie folosință	Intra vilan	Suprafața (mp)	Tarla	Parcelă	Nr. topo	Observații / Referințe
1	arabil	NU	16.640	12	5	-	

Lungime Segmente

1) Valorile lungimilor segmentelor sunt obținute din proiecție în plan.

Punct început	X / Y	Punct sfârșit	X / Y	Lungime segment (** (m)
1	686.833,326 311.425,375	2	686.826,543 311.382,414	43.493
2	686.826,543 311.382,414	3	687.223,484 311.337,76	399.445
3	687.223,484 311.337,76	4	687.227,281 311.377,721	40.141
4	687.227,281 311.377,721	1	686.833,326 311.425,375	396.827

** Lungimile segmentelor sunt determinate în planul de proiecție Stereo 70 și sunt rotunjite la 1 milimetru.

***** Distanţa dintre puncte este formată din segmente cumulate ce sunt mai mici decât valoarea 1 milimetru.**

**DATE DESPRE IMOBILUL NR. 741**

Oficiul de Cadastru și Publicitate Imobiliară CALARASI
Biroul de Cadastru și Publicitate Imobiliară Calarasi

A. Partea I. Descrierea imobilului

TEREN Extravilan

Adresa: Jud. Calarasi, tarla 13 parcela 1

Nr. Crt	Nr cadastral Nr. topografic	Suprafața* (mp)	Observații / Referințe
A1	26716	63.560	Sector cadastral:8 Teren neimprejmuit;

B. Partea II. Proprietari și acte

Inscrieri privitoare la dreptul de proprietate și alte drepturi reale		Referințe
5796 / 08/02/2013		
Act Notarial nr. 170, din 30/08/2006 emis de BNP CHIRU MARIA DANA (act administrativ nr. 1070/08-09-1997 emis de CJPSDPAT CALARASI; certificat de deces nr. 45/17.01.2011-Primaria mun. Calarasi);		
B2	Intabulare, drept de PROPRIETATE, dobandit prin Succesiune, cota actuala 1/2 1) IONESCU EMANOIL, decedat	A1
18287 / 12/04/2013		
Act Notarial nr. 1110, din 11/04/2013 emis de BNP CEPARU IOAN;		
B3	Intabulare, drept de PROPRIETATE, dobandit prin Conventie, cota actuala 1/2 1) PARLOAGA ALEXANDRU DRAGOS, -necasatorit	A1

C. Partea III. SARCINI .

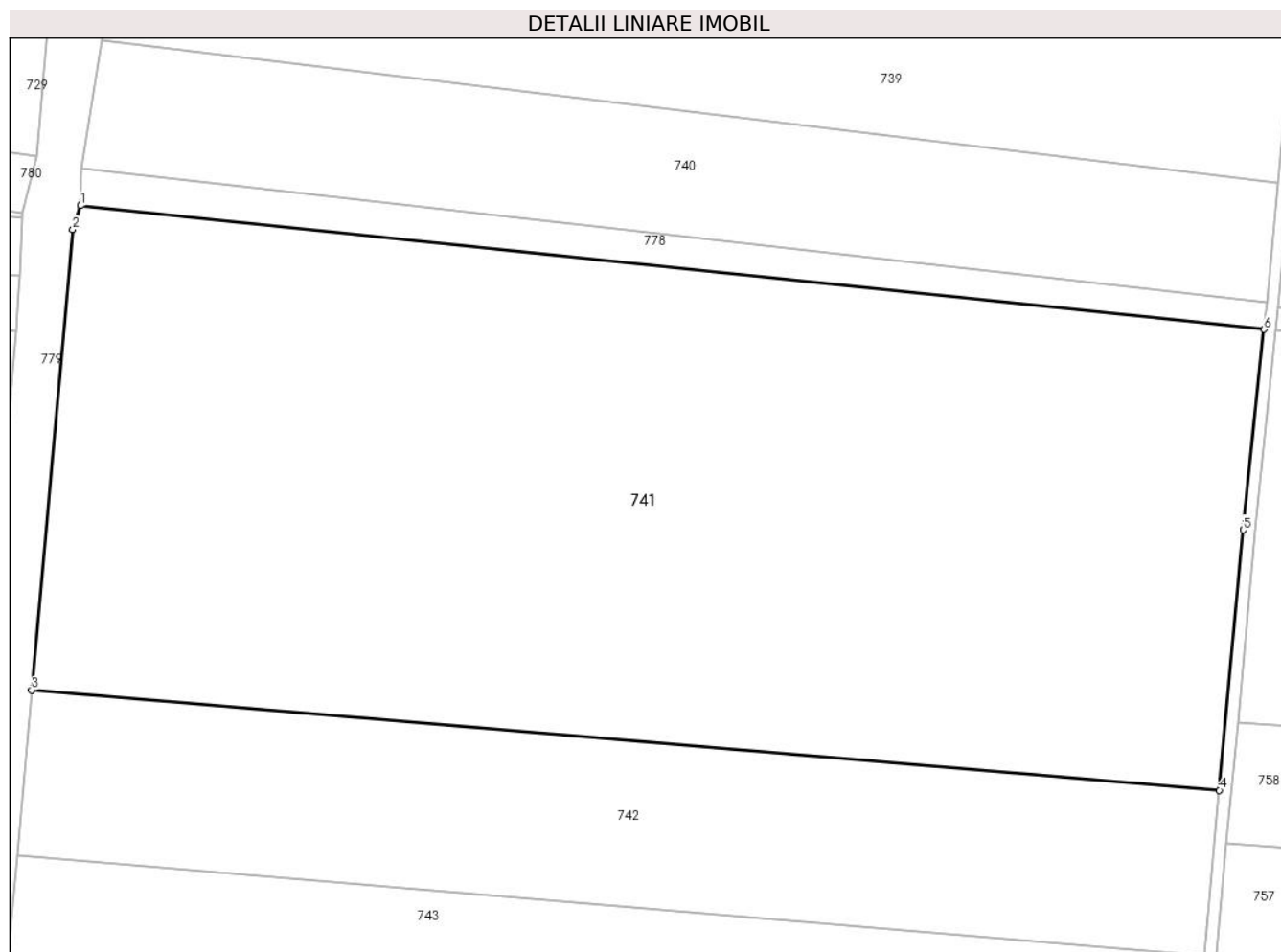
Inscrieri privind dezmembramintele dreptului de proprietate, drepturi reale de garanție și sarcini	Referințe
NU SUNT	

Anexa Nr. 1 La Partea I

Teren

Nr cadastral	Suprafața (mp)*	Observații / Referințe
26716	63.560	

* Suprafața este determinată în planul de proiecție Stereo 70.



Date referitoare la teren

Crt	Categorie folosință	Intravilan	Suprafața (mp)	Tarla	Parcelă	Nr. topo	Observații / Referințe
1	arabil	NU	63.560	13	1	-	

Lungime Segmente

1) Valorile lungimilor segmentelor sunt obținute din proiecție în plan.

Punct început	X / Y	Punct sfârșit	X / Y	Lungime segment (** (m)
1	686.826,043 311.370,095	2	686.823,473 311.362,05	8.446
2	686.823,473 311.362,05	3	686.809,688 311.207,895	154.77
3	686.809,688 311.207,895	4	687.207,714 311.174,341	399.438
4	687.207,714 311.174,341	5	687.215,621 311.261,563	87.58
5	687.215,621 311.261,563	6	687.222,574 311.328,644	67.44

Punct început	X / Y	Punct sfârșit	X / Y	Lungime segment (** (m)
6	687.222,574 311.328,644	1	686.826,043 311.370,095	398.692

** Lungimile segmentelor sunt determinate în planul de proiecție Stereo 70 și sunt rotunjite la 1 milimetru.

*** Distanța dintre puncte este formată din segmente cumulate ce sunt mai mici decât valoarea 1 milimetru.

**DATE DESPRE IMOBILUL NR. 742**

Oficiul de Cadastru și Publicitate Imobiliară CALARASI
Biroul de Cadastru și Publicitate Imobiliară Calarasi

A. Partea I. Descrierea imobilului

TEREN Extravilan

Adresa: Jud. Calarasi, tarla 13 parcela 2

Nr. Crt	Nr cadastral Nr. topografic	Suprafața* (mp)	Observații / Referințe
A1	26209	22.186	Sector cadastral:8 Teren neimprejmuit;

B. Partea II. Proprietari și acte

Inscrieri privitoare la dreptul de proprietate și alte drepturi reale		Referințe
39134 / 23/10/2012		
Act Notarial nr. 3540, din 19/10/2012 emis de BNP SESTACOVSCI FLORIN-ADRIAN;		
B2	Intabulare, drept de PROPRIETATE, dobandit prin Conventie, cota actuala 1/1 1) PARLOAGA EUGENIU DAN, necasatorita	A1

C. Partea III. SARCINI .

Inscrieri privind dezmembramintele dreptului de proprietate, drepturi reale de garanție și sarcini	Referințe
NU SUNT	

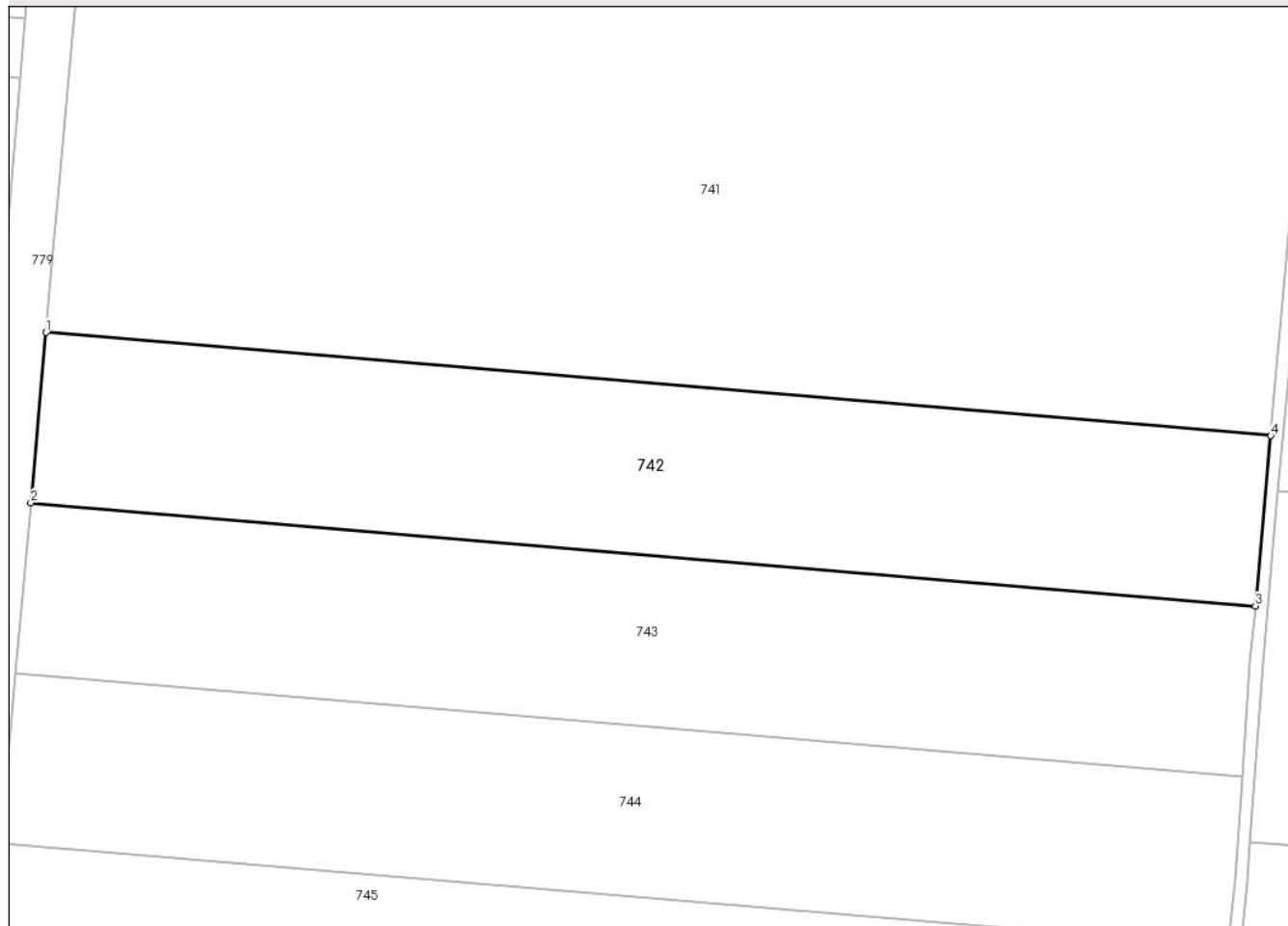
Anexa Nr. 1 La Partea I

Teren

Nr cadastral	Suprafața (mp)*	Observații / Referințe
26209	22.186	

* Suprafața este determinată în planul de proiecție Stereo 70.

DETALII LINIARE IMOBIL



Date referitoare la teren

Crt	Categorie folosință	Intra vilan	Suprafața (mp)	Tarla	Parcelă	Nr. topo	Observații / Referințe
1	arabil	NU	22.186	13	2	-	

Lungime Segmente

1) Valorile lungimilor segmentelor sunt obținute din proiecție în plan.

Punct început	X / Y	Punct sfârșit	X / Y	Lungime segment (** (m)
1	686.809,688 311.207,895	2	686.804,741 311.152,567	55.549
2	686.804,741 311.152,567	3	687.202,699 311.119,019	399.37
3	687.202,699 311.119,019	4	687.207,714 311.174,341	55.549
4	687.207,714 311.174,341	1	686.809,688 311.207,895	399.438

** Lungimile segmentelor sunt determinate în planul de proiecție Stereo 70 și sunt rotunjite la 1 milimetru.

***** Distanţa dintre puncte este formată din segmente cumulate ce sunt mai mici decât valoarea 1 milimetru.**

**DATE DESPRE IMOBILUL NR. 743**

Oficiul de Cadastru și Publicitate Imobiliară CALARASI
Biroul de Cadastru și Publicitate Imobiliară Calarasi

A. Partea I. Descrierea imobilului

TEREN Extravilan

Adresa: Jud. Calarasi, tarla 13 parcela 2

Nr. Crt	Nr cadastral Nr. topografic	Suprafața* (mp)	Observații / Referințe
A1	28003	22.187	Sector cadastral:8 Teren neimprejmuit;

B. Partea II. Proprietari și acte

Inscrieri privitoare la dreptul de proprietate și alte drepturi reale		Referințe
2765 / 20/01/2015		
Act Notarial nr. 35, din 19/01/2015 emis de NP MITACHE IULIANA ADRIANA;		
B3	Intabulare, drept de PROPRIETATE, dobandit prin Conventie, cota actuala 1/1 1) SOCIETATEA HORTICOM SRL, CIF:4292803	A1
2795 / 20/01/2015		
Act Notarial nr. 36, din 19/01/2015 emis de NP MITACHE IULIANA ADRIANA;		
B4	se noteaza interdictia de instrainare pe toata durata rambursarii creditului si la mai putin de 5 (cinci) ani de la momentul tranzactiei, grevare cu sarcini, inchiriere, dezmembrare, alipire, construire si amenajare 1) CEC BANK SA, CIF:361897 2) FONDUL DE GARANTARE A CREDITULUI RURAL - IFN SA, CIF:5439903	A1

C. Partea III. SARCINI

Inscrieri privind dezmembramintele dreptului de proprietate, drepturi reale de garanție și sarcini		Referințe
2795 / 20/01/2015		
Act Notarial nr. 36, din 19/01/2015 emis de NP MITACHE IULIANA ADRIANA;		
C1	Intabulare, drept de IPOTECA, Valoare:405000 LEsi celelalte obligatii de plata aferente creditului acordat in baza Contractului de credit nr. RQ14085176710991/21.08.2014 1) CEC BANK SA, CIF:361897 2) FONDUL DE GARANTARE A CREDITULUI RURAL - IFN SA, CIF:5439903	A1

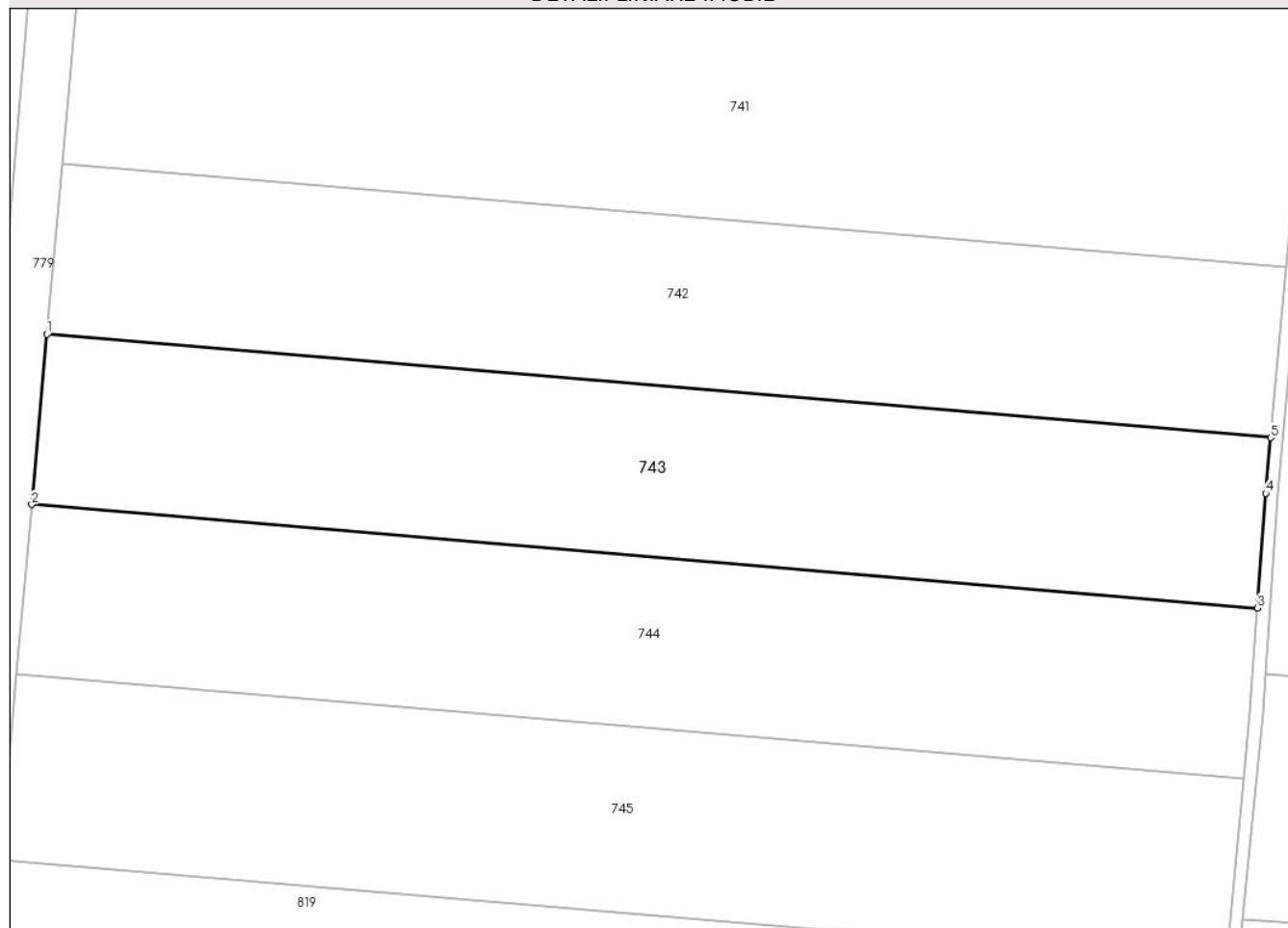
Anexa Nr. 1 La Partea I

Teren

Nr cadastral	Suprafața (mp)*	Observații / Referințe
28003	22.187	

* Suprafața este determinată în planul de proiecție Stereo 70.

DETALII LINIARE IMOBIL



Date referitoare la teren

Crt	Categorie folosință	Intra vilan	Suprafața (mp)	Tarla	Parcelă	Nr. topo	Observații / Referințe
1	arabil	NU	22.187	13	2	-	

Lungime Segmente

1) Valorile lungimilor segmentelor sunt obținute din proiecție în plan.

Punct început	X / Y	Punct sfârșit	X / Y	Lungime segment (** (m)
1	686.804,741 311.152,567	2	686.799,795 311.097,262	55.526
2	686.799,795 311.097,262	3	687.198,433 311.063,657	400.052
3	687.198,433 311.063,657	4	687.201,063 311.100,972	37.408
4	687.201,063 311.100,972	5	687.202,699 311.119,019	18.121
5	687.202,699 311.119,019	1	686.804,741 311.152,567	399.37

**** Lungimile segmentelor sunt determinate în planul de proiecție Stereo 70 și sunt rotunjite la 1 milimetru.**

***** Distanța dintre puncte este formată din segmente cumulate ce sunt mai mici decât valoarea 1 milimetru.**

**DATE DESPRE IMOBILUL NR. 744**

Oficiul de Cadastru și Publicitate Imobiliară CALARASI
Biroul de Cadastru și Publicitate Imobiliară Calarasi

A. Partea I. Descrierea imobilului

TEREN Extravilan

Adresa: Jud. Calarasi, tarla 13 parcela 2

Nr. Crt	Nr cadastral Nr. topografic	Suprafața* (mp)	Observații / Referințe
A1	29284	22.187	Sector cadastral:8 Teren neimprejmuit;

B. Partea II. Proprietari și acte

Inscrieri privitoare la dreptul de proprietate și alte drepturi reale		Referințe
60266 / 29/11/2018		
Act Notarial nr. 4982, din 28/11/2018 emis de NP Tutuianu Dana Cristina;		
B2	Intabulare, drept de PROPRIETATE, dobandit prin Conventie, cota actuala 1/1 1) HORTICOM SRL, CIF:4292803	A1
60272 / 29/11/2018		
Act Notarial nr. 4983, din 28/11/2018 emis de NP Tutuianu Dana Cristina;		
B3	se noteaza interdictiile de grevare cu sarcini, inchiriere, dezmembrare, alipire, construire si amenajare 1) CEC BANK SA, CIF:361897 2) FONDUL DE GARANTARE A CREDITULUI RURAL IFN SA, CIF:5439903	A1
B4	se noteza interdictia de instrainare conform art.902 alin.2 pct.8 Cod Civil. pe toata durata rambursarii creditului si la minim 5 (cinci) ani de la momentul tranzactiei, 1) CEC BANK SA, CIF:361897 2) FONDUL DE GARANTARE A CREDITULUI RURAL IFN SA, CIF:5439903	A1

C. Partea III. SARCINI

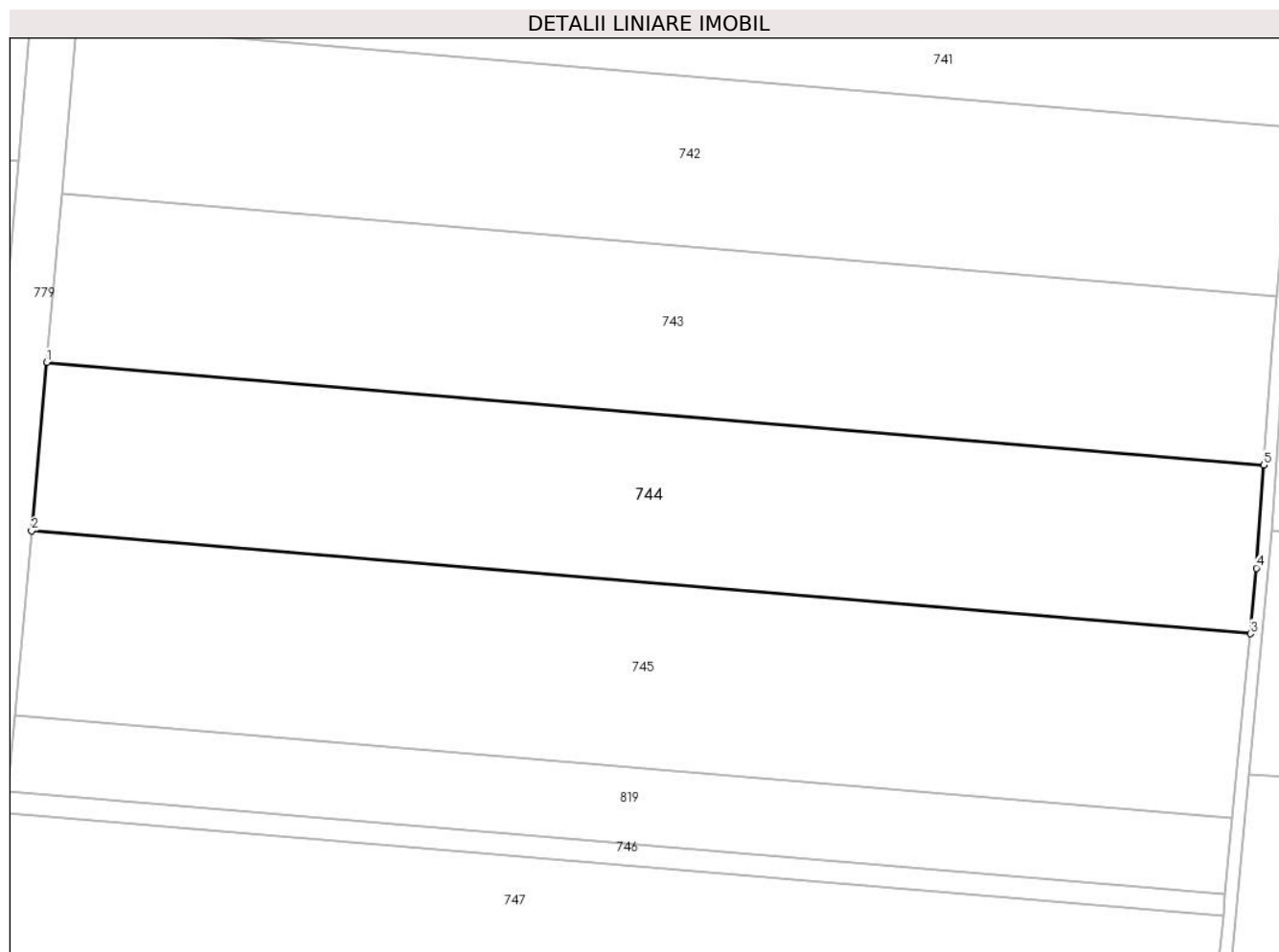
Inscrieri privind dezmembramintele dreptului de proprietate, drepturi reale de garanție și sarcini		Referințe
60272 / 29/11/2018		
Act Notarial nr. 4983, din 28/11/2018 emis de NP Tutuianu Dana Cristina;		
C1	Intabulare, drept de IPOTECA, Valoare:665000 LEI si celelalte obligatii de plata aferente creditului acordat in baza contractului de credit nr. RQ18057484938792 din data de 31.05.2018 si a garantiei emise conform art.3, pct. 3 a) din OUG 43/2013 nr. IC180600230/2018 1) CEC BANK SA, CIF:361897 2) FONDUL DE GARANTARE A CREDITULUI RURAL IFN SA, CIF:5439903	A1
C2	se intabuleaza privilegiul prevazut de art.2333 Cod civil 1) CEC BANK SA, CIF:361897	A1

Anexa Nr. 1 La Partea I

Teren

Nr cadastral	Suprafața (mp)*	Observații / Referințe
29284	22.187	

* Suprafața este determinată în planul de proiecție Stereo 70.



Date referitoare la teren

Crt	Categorie folosință	Intra vilan	Suprafața (mp)	Tarla	Parcelă	Nr. topo	Observații / Referințe
1	arabil	NU	22.187	13	2	-	

Lungime Segmente

1) Valorile lungimilor segmentelor sunt obținute din proiecție în plan.

Punct început	X / Y	Punct sfârșit	X / Y	Lungime segment (** (m)
1	686.799,795 311.097,262	2	686.794,861 311.042,079	55.403
2	686.794,861 311.042,079	3	687.193,997 311.008,431	400.552
3	687.193,997 311.008,431	4	687.196,054 311.029,896	21.563
4	687.196,054 311.029,896	5	687.198,433 311.063,657	33.845
5	687.198,433 311.063,657	1	686.799,795 311.097,262	400.052

**** Lungimile segmentelor sunt determinate în planul de proiecție Stereo 70 și sunt rotunjite la 1 milimetru.**

***** Distanța dintre puncte este formată din segmente cumulate ce sunt mai mici decât valoarea 1 milimetru.**

**DATE DESPRE IMOBILUL NR. 745**

Oficiul de Cadastru și Publicitate Imobiliară CALARASI
Biroul de Cadastru și Publicitate Imobiliară Calarasi

A. Partea I. Descrierea imobilului

TEREN Extravilan

Adresa: Jud. Calarasi, tarla 13 parcela 3

Nr. Crt	Nr cadastral Nr. topografic	Suprafața* (mp)	Observații / Referințe
A1	22116	24.200	Sector cadastral:8 Teren neimprejmuit;

B. Partea II. Proprietari și acte

Inscrieri privitoare la dreptul de proprietate și alte drepturi reale		Referințe
27262 / 17/09/2009		
Act Notarial nr. 2631, din 16/09/2009 emis de BNP SESTACOVSCI FLORIN ADRIAN;		
B2	Intabulare, drept de PROPRIETATE, dobandit prin Conventie, cota actuala 1/1 1) MURRAY MIHAELA	A1

C. Partea III. SARCINI .

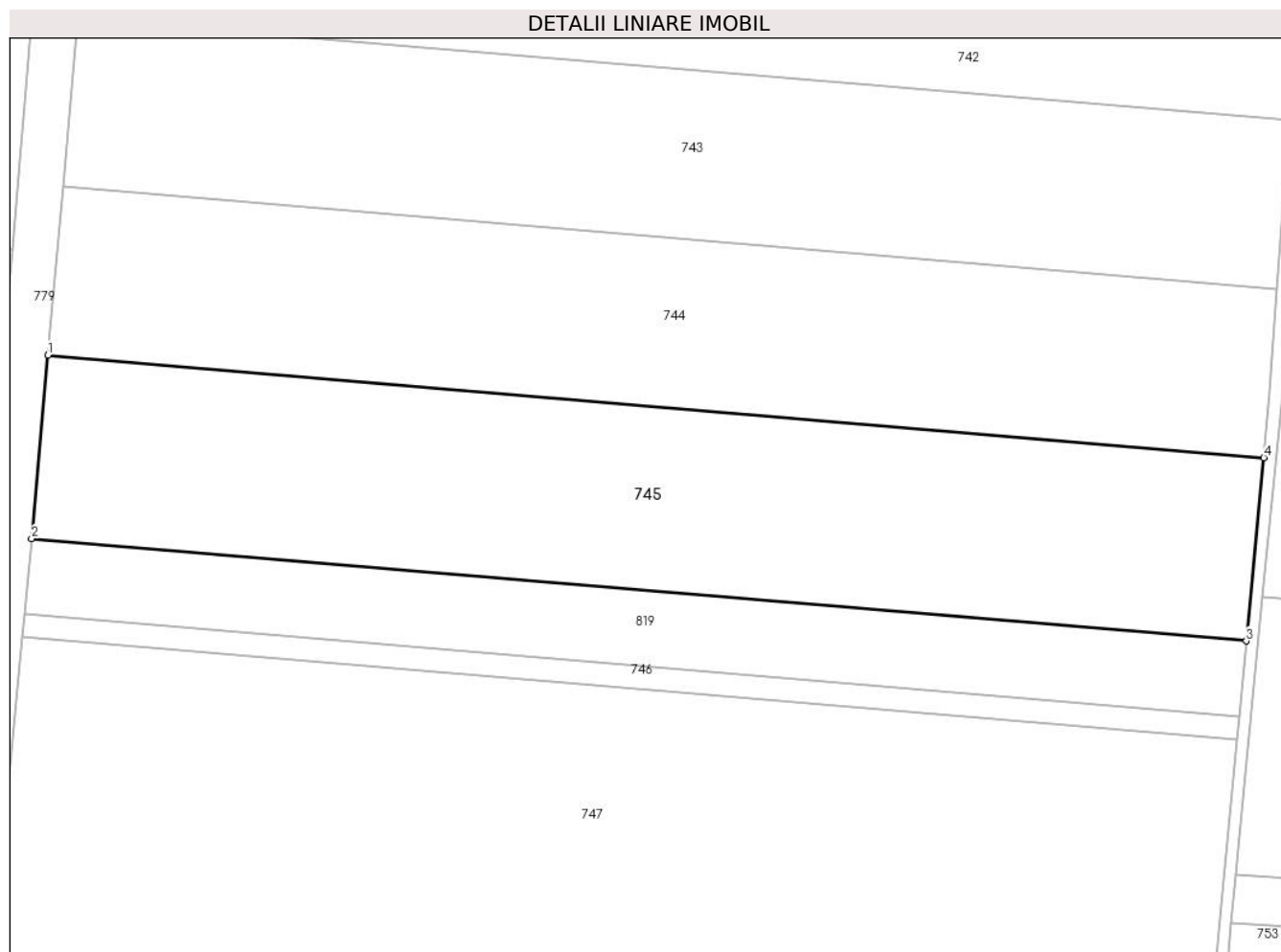
Inscrieri privind dezmembramintele dreptului de proprietate, drepturi reale de garanție și sarcini	Referințe
NU SUNT	

Anexa Nr. 1 La Partea I

Teren

Nr cadastral	Suprafața (mp)*	Observații / Referințe
22116	24.200	

* Suprafața este determinată în planul de proiecție Stereo 70.



Date referitoare la teren

Crt	Categorie folosință	Intravilan	Suprafața (mp)	Tarla	Parcelă	Nr. topo	Observații / Referințe
1	arabil	NU	24.200	13	3	-	

Lungime Segmente

1) Valorile lungimilor segmentelor sunt obținute din proiecție în plan.

Punct început	X / Y	Punct sfârșit	X / Y	Lungime segment (** (m)
1	686.794,861 311.042,079	2	686.789,477 310.981,873	60.446
2	686.789,477 310.981,873	3	687.188,23 310.948,257	400.167
3	687.188,23 310.948,257	4	687.193,997 311.008,431	60.45
4	687.193,997 311.008,431	1	686.794,861 311.042,079	400.552

** Lungimile segmentelor sunt determinate în planul de proiecție Stereo 70 și sunt rotunjite la 1 milimetru.

***** Distanţa dintre puncte este formată din segmente cumulate ce sunt mai mici decât valoarea 1 milimetru.**

**DATE DESPRE IMOBILUL NR. 746**

Oficiul de Cadastru și Publicitate Imobiliară CALARASI
Biroul de Cadastru și Publicitate Imobiliară Calarasi

A. Partea I. Descrierea imobilului

TEREN Extravilan

Adresa: Jud. Calarasi, tarla 13 parcela 3/1

Nr. Crt	Nr cadastral Nr. topografic	Suprafața* (mp)	Observații / Referințe
A1		3.000	Sector cadastral:8 Teren neimprejmuit;

B. Partea II. Proprietari și acte

Inscrieri privitoare la dreptul de proprietate și alte drepturi reale		Referințe
/		
Act Administrativ nr. 5296, din 03/11/2003 emis de CJSDPAT CALARASI;		
B1	Intabulare, drept de PROPRIETATE, dobandit prin Reconstituire, cota actuala 1/1	A1
	1) NICOLESCU V FLORICA, Lipsă CNP proprietar 2) RADU MARIA, Lipsă CNP proprietar 3) NEGOITESCU GEORGETA, Lipsă CNP proprietar 4) DINCA ELENA, Lipsă CNP proprietar	

C. Partea III. SARCINI .

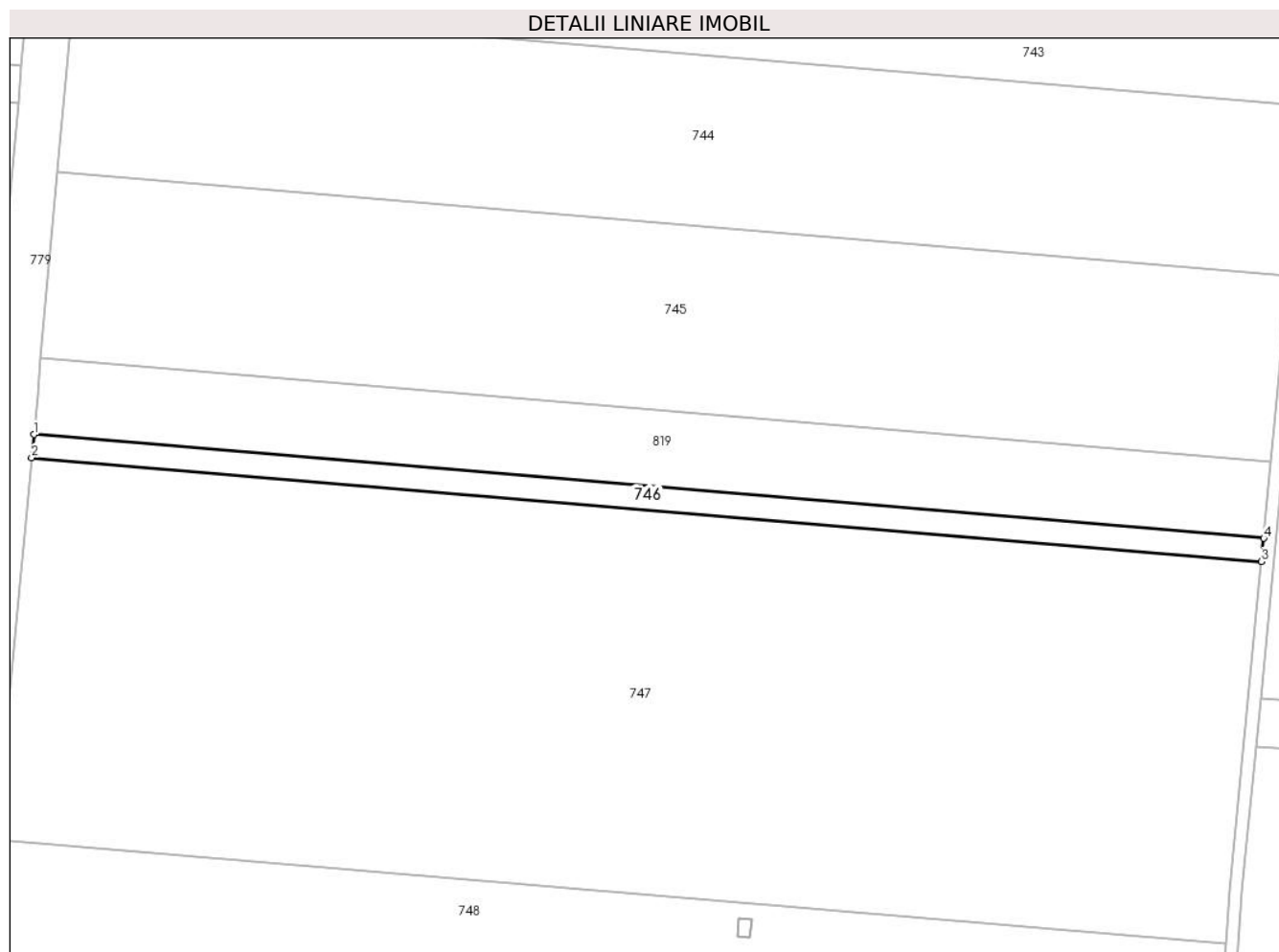
Inscrieri privind dezmembramintele dreptului de proprietate, drepturi reale de garanție și sarcini	Referințe
NU SUNT	

Anexa Nr. 1 La Partea I

Teren

Nr cadastral	Suprafața (mp)*	Observații / Referințe
	3.000	

* Suprafața este determinată în planul de proiecție Stereo 70.



Date referitoare la teren

Crt	Categorie folosință	Intra vilan	Suprafața (mp)	Tarla	Parcelă	Nr. topo	Observații / Referințe
1	arabil	NU	3.000	13	3/1	-	

Lungime Segmente

1) Valorile lungimilor segmentelor sunt obținute din proiecție în plan.

Punct început	X / Y	Punct sfârșit	X / Y	Lungime segment (** (m)
1	686.787,194 310.956,983	2	686.786,493 310.949,516	7.5
2	686.786,493 310.949,516	3	687.185,129 310.915,911	400.05
3	687.185,129 310.915,911	4	687.185,845 310.923,376	7.499
4	687.185,845 310.923,376	1	686.787,194 310.956,983	400.065

** Lungimile segmentelor sunt determinate în planul de proiecție Stereo 70 și sunt rotunjite la 1 milimetru.

***** Distanţa dintre puncte este formată din segmente cumulate ce sunt mai mici decât valoarea 1 milimetru.**

**DATE DESPRE IMOBILUL NR. 747**

Oficiul de Cadastru și Publicitate Imobiliară CALARASI
Biroul de Cadastru și Publicitate Imobiliară Calarasi

A. Partea I. Descrierea imobilului

TEREN Extravilan

Adresa: Jud. Calarasi, tarla 13 parcela 4

Nr. Crt	Nr cadastral Nr. topografic	Suprafața* (mp)	Observații / Referințe
A1	33047	49.640	Sector cadastral:8 Teren neimprejmuit;

B. Partea II. Proprietari și acte

Inscrieri privitoare la dreptul de proprietate și alte drepturi reale		Referințe
56445 / 30/10/2020		
Act Notarial nr. 104, din 17/09/2020 emis de BNP CHIRU MARIA DANA;		
B2	Intabulare, drept de PROPRIETATE, dobandit prin Succesiune, cota actuala 3/4 1) NICOLESCU GEORGE	A1
95905 / 21/12/2021		
Act Notarial nr. 184, din 16/12/2021 emis de Chiru Maria Dana;		
B3	Intabulare, drept de PROPRIETATE, dobandit prin Succesiune, cota actuala 1/4 1) NICOLESCU GEORGE	A1

C. Partea III. SARCINI .

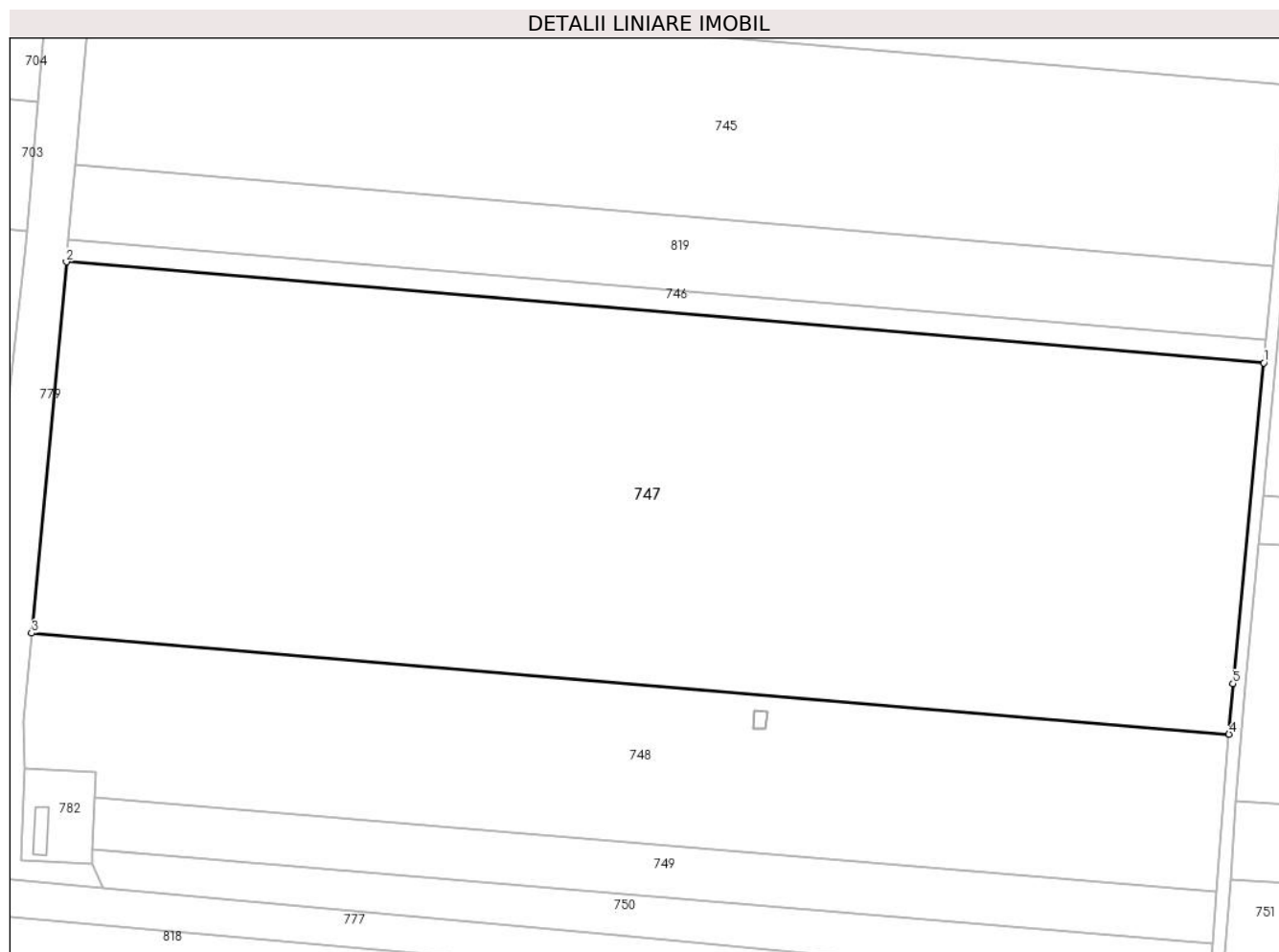
Inscrieri privind dezmembramintele dreptului de proprietate, drepturi reale de garanție și sarcini	Referințe
NU SUNT	

Anexa Nr. 1 La Partea I

Teren

Nr cadastral	Suprafața (mp)*	Observații / Referințe
33047	49.640	

* Suprafața este determinată în planul de proiecție Stereo 70.



Date referitoare la teren

Crt	Categorie folosință	Intravilan	Suprafața (mp)	Tarla	Parcelă	Nr. topo	Observații / Referințe
1	arabil	NU	49.640	13	4	-	

Lungime Segmente

1) Valorile lungimilor segmentelor sunt obținute din proiecție în plan.

Punct început	X / Y	Punct sfârșit	X / Y	Lungime segment (** (m)
1	687.185,129 310.915,911	2	686.786,493 310.949,516	400.05
2	686.786,493 310.949,516	3	686.774,891 310.825,938	124.121
3	686.774,891 310.825,938	4	687.173,554 310.792,33	400.077
4	687.173,554 310.792,33	5	687.174,898 310.809,164	16.888
5	687.174,898 310.809,164	1	687.185,129 310.915,911	107.236

**** Lungimile segmentelor sunt determinate în planul de proiecție Stereo 70 și sunt rotunjite la 1 milimetru.**

***** Distanța dintre puncte este formată din segmente cumulate ce sunt mai mici decât valoarea 1 milimetru.**

**DATE DESPRE IMOBILUL NR. 748**

Oficiul de Cadastru și Publicitate Imobiliară CALARASI
Biroul de Cadastru și Publicitate Imobiliară Calarasi

A. Partea I. Descrierea imobilului

TEREN Extravilan

Adresa: Jud. Calarasi, tarla 13 parcela 5

Nr. Crt	Nr cadastral Nr. topografic	Suprafața* (mp)	Observații / Referințe
A1		20.800	Sector cadastral:8 Teren neimprejmuit;

B. Partea II. Proprietari și acte

Inscrieri privitoare la dreptul de proprietate și alte drepturi reale		Referințe
/		
Act Administrativ nr. 1165, din 19/03/1998 emis de CJSDPAT CALARASI;		
B1	Intabulare, drept de PROPRIETATE, dobandit prin Reconstituire, cota actuala 1/1 1) RADU NICU, Lipsă CNP proprietar 2) RADU MIHALACHE, Lipsă CNP proprietar 3) IONESCU GH FLORICA, Lipsă CNP proprietar	A1

C. Partea III. SARCINI .

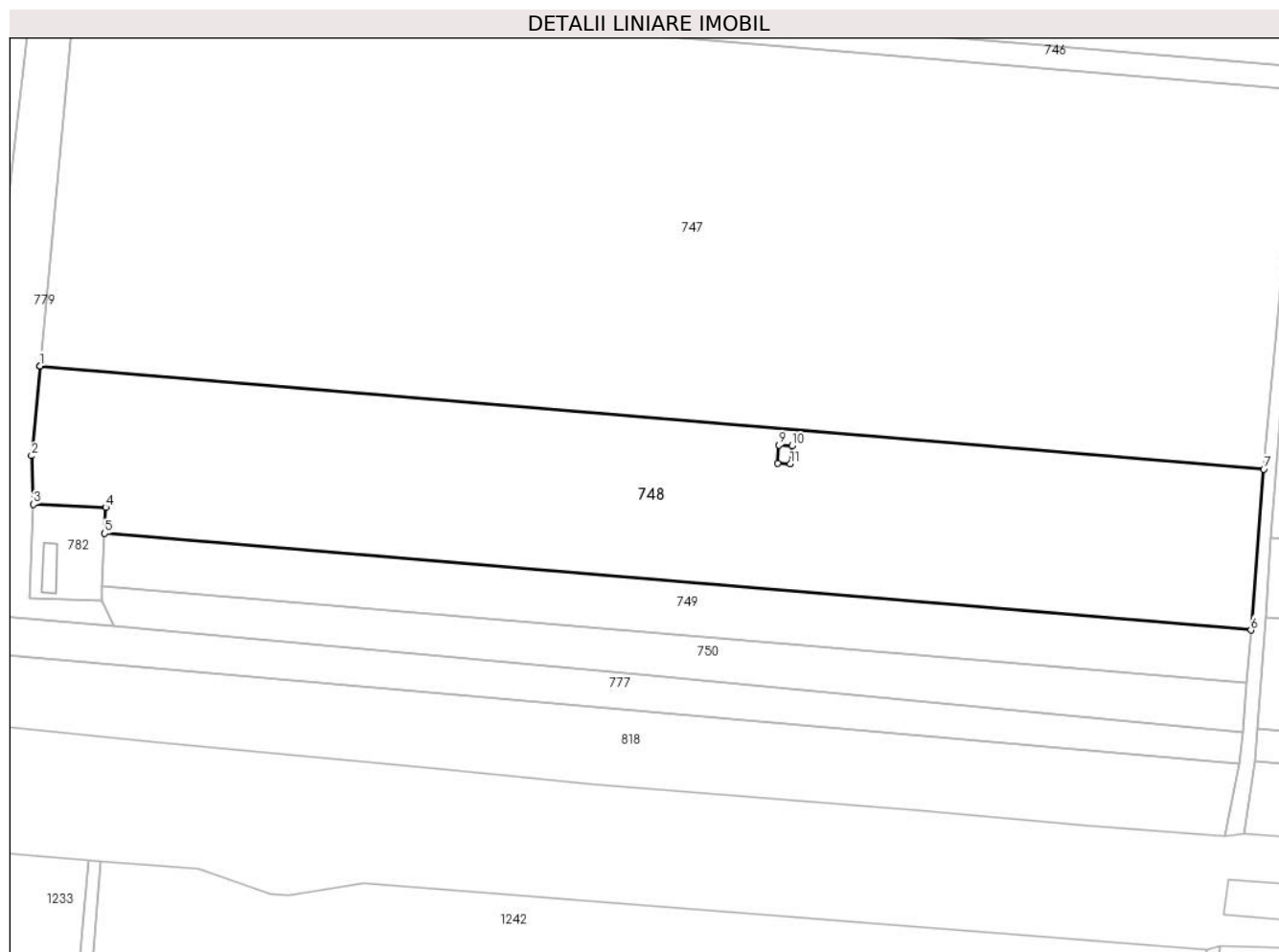
Inscrieri privind dezmembramintele dreptului de proprietate, drepturi reale de garanție și sarcini	Referințe
NU SUNT	

Anexa Nr. 1 La Partea I

Teren

Nr cadastral	Suprafața (mp)*	Observații / Referințe
	20.800	

* Suprafața este determinată în planul de proiecție Stereo 70.



Date referitoare la teren

Crt	Categorie folosință	Intra vilan	Suprafața (mp)	Tarla	Parcelă	Nr. topo	Observații / Referințe
1	arabil	NU	20.800	13	5	-	

Lungime Segmente

1) Valorile lungimilor segmentelor sunt obținute din proiecție în plan.

Punct început	X / Y	Punct sfârșit	X / Y	Lungime segment (** (m)
1	686.774,891 310.825,938	2	686.772,147 310.796,71	29.357
2	686.772,147 310.796,71	3	686.772,676 310.780,883	15.836
3	686.772,676 310.780,883	4	686.796,31 310.779,887	23.655
4	686.796,31 310.779,887	5	686.795,953 310.771,419	8.476
5	686.795,953 310.771,419	6	687.169,372 310.739,94	374.743

Punct început	X / Y	Punct sfârșit	X / Y	Lungime segment (** (m)
6	687.169,372 310.739,94	7	687.173,554 310.792,33	52.557
7	687.173,554 310.792,33	8	686.774,891 310.825,938	400.077
8	686.774,891 310.825,938	9	687.015,658 310.800,186	242.14
9	687.015,658 310.800,186	10	687.019,815 310.799,94	4.164
10	687.019,815 310.799,94	11	687.019,338 310.794,047	5.912
11	687.019,338 310.794,047	12	687.015,118 310.794,326	4.229
12	687.015,118 310.794,326	1	687.015,658 310.800,186	5.885

** Lungimile segmentelor sunt determinate în planul de proiecție Stereo 70 și sunt rotunjite la 1 milimetru.

*** Distanța dintre puncte este formată din segmente cumulate ce sunt mai mici decât valoarea 1 milimetru.

**DATE DESPRE IMOBILUL NR. 749**

Oficiul de Cadastru și Publicitate Imobiliară CALARASI
Biroul de Cadastru și Publicitate Imobiliară Calarasi

A. Partea I. Descrierea imobilului

TEREN Extravilan

Adresa: Jud. Calarasi, tarla 13 parcela 6

Nr. Crt	Nr cadastral Nr. topografic	Suprafața* (mp)	Observații / Referințe
A1	27334	6.500	Sector cadastral:8 Teren neimprejmuit;

B. Partea II. Proprietari și acte

Inscrieri privitoare la dreptul de proprietate și alte drepturi reale		Referințe
100678 / 15/12/2023		
Act Notarial nr. 4080, din 14/12/2023 emis de Serban Angelica Valentina;		
B3	Intabulare, drept de PROPRIETATE, dobandit prin Conventie, cota actuala 1/1	A1
	1) CORNIȚĂ GEORGIAN CONSTANTIN, -sot 2) CORNIȚĂ CARMEN ADRIANA, -sotie	

C. Partea III. SARCINI .

Inscrieri privind dezmembramintele dreptului de proprietate, drepturi reale de garanție și sarcini	Referințe
NU SUNT	

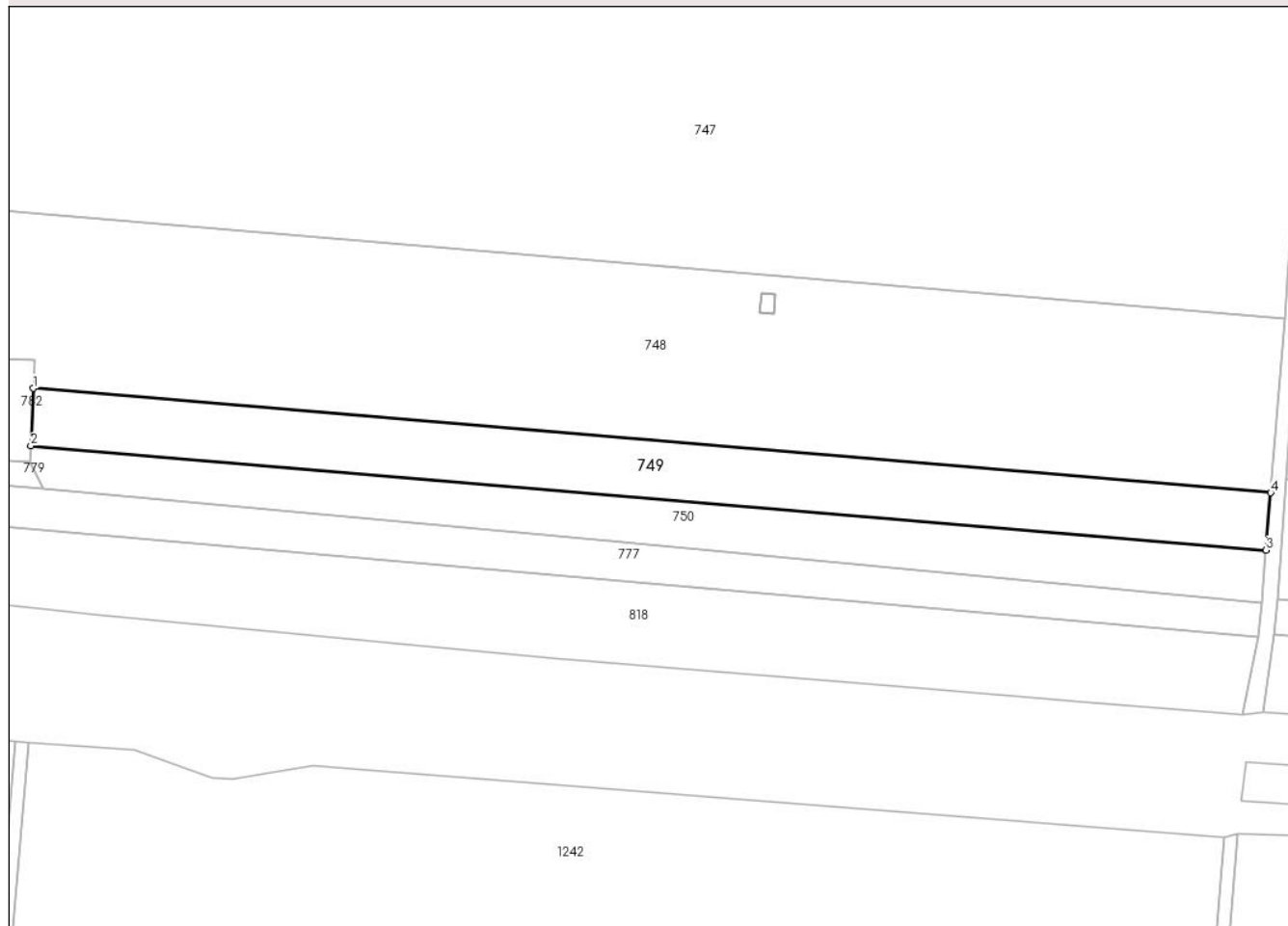
Anexa Nr. 1 La Partea I

Teren

Nr cadastral	Suprafața (mp)*	Observații / Referințe
27334	6.500	

* Suprafața este determinată în planul de proiecție Stereo 70.

DETALII LINIARE IMOBIL



Date referitoare la teren

Crt	Categorie folosință	Intra vilan	Suprafața (mp)	Tarla	Parcelă	Nr. topo	Observații / Referințe
1	arabil	NU	6.500	13	6	-	

Lungime Segmente

1) Valorile lungimilor segmentelor sunt obținute din proiecție în plan.

Punct început	X / Y	Punct sfârșit	X / Y	Lungime segment (** (m)
1	686.795,953 310.771,419	2	686.795,221 310.754,059	17.375
2	686.795,221 310.754,059	3	687.167,991 310.722,635	374.092
3	687.167,991 310.722,635	4	687.169,372 310.739,94	17.36
4	687.169,372 310.739,94	1	686.795,953 310.771,419	374.743

** Lungimile segmentelor sunt determinate în planul de proiecție Stereo 70 și sunt rotunjite la 1 milimetru.

***** Distanţa dintre puncte este formată din segmente cumulate ce sunt mai mici decât valoarea 1 milimetru.**

**DATE DESPRE IMOBILUL NR. 750**

Oficiul de Cadastru și Publicitate Imobiliară CALARASI
Biroul de Cadastru și Publicitate Imobiliară Calarasi

A. Partea I. Descrierea imobilului

TEREN Extravilan

Adresa: Jud. Calarasi, tarla 13 parcela 7

Nr. Crt	Nr cadastral Nr. topografic	Suprafața* (mp)	Observații / Referințe
A1		5.220	Sector cadastral:8 Teren neimprejmuit; TDCL

B. Partea II. Proprietari și acte

Inscrieri privitoare la dreptul de proprietate și alte drepturi reale		Referințe
/		
Act Normativ nr. 7, din 13/03/1996 emis de PARLAMENTUL ROMANIEI (,ART.13);		
B1	Inscrierea posesiei, drept de PROPRIETATE, dobandit prin Lege, cota actuala 1/1 1) NEIDENTIFICAT NEIDENTIFICAT	A1
B2	Se notează mențiunea proprietar neidentificat, rezerva comisiei locale de fond funciar.	A1

C. Partea III. SARCINI .

Inscrieri privind dezmembramintele dreptului de proprietate, drepturi reale de garanție și sarcini	Referințe
NU SUNT	

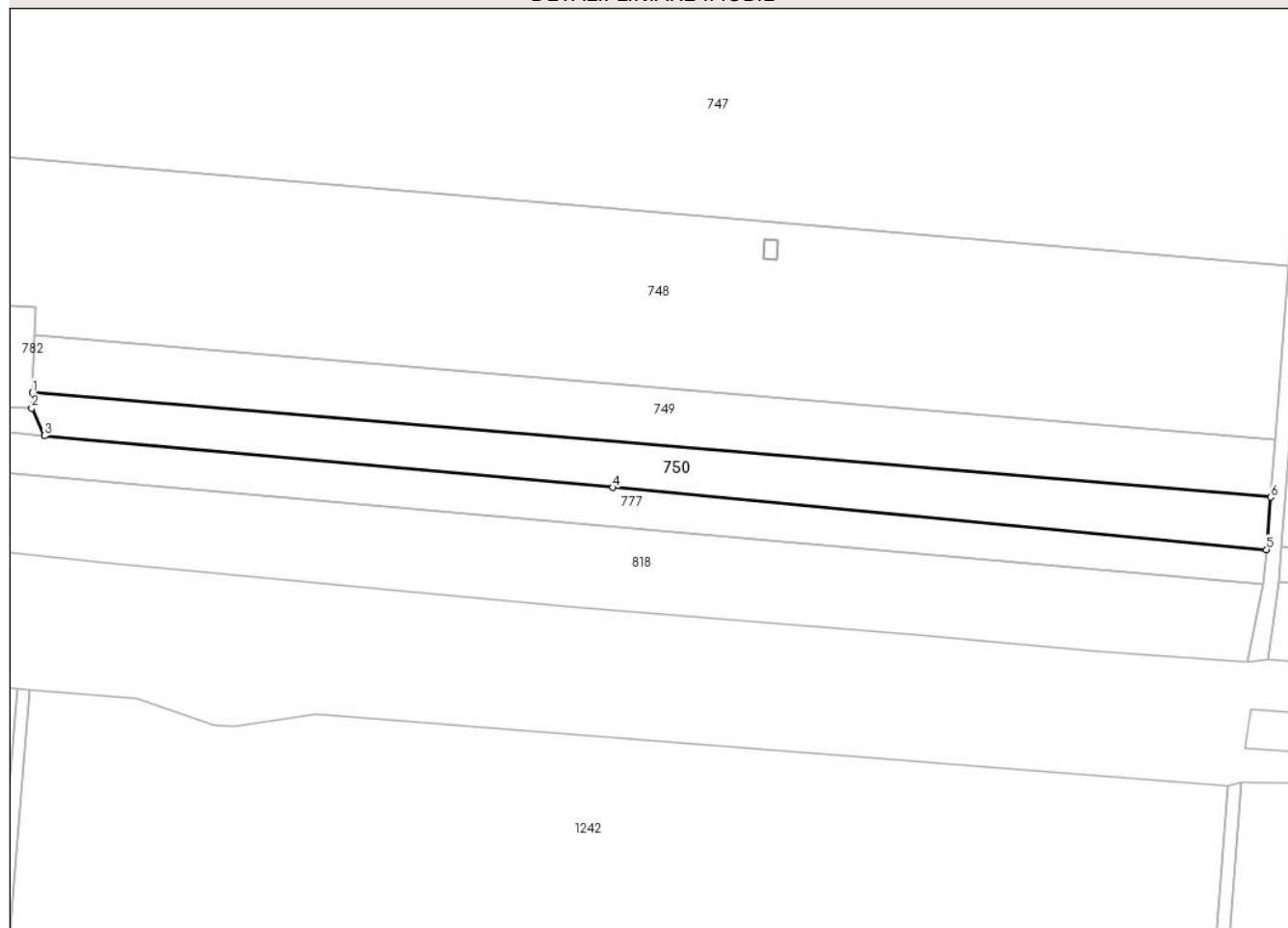
Anexa Nr. 1 La Partea I

Teren

Nr cadastral	Suprafața (mp)*	Observații / Referințe
	5.220	TDCL

* Suprafața este determinată în planul de proiecție Stereo 70.

DETALII LINIARE IMOBIL



Date referitoare la teren

Crt	Categorie folosință	Intravilan	Suprafața (mp)	Tarla	Parcelă	Nr. topo	Observații / Referințe
1	arabil	NU	5.220	13	7	-	

Lungime Segmente

1) Valorile lungimilor segmentelor sunt obținute din proiecție în plan.

Punct început	X / Y	Punct sfârșit	X / Y	Lungime segment (** (m)
1	686.795,221 310.754,059	2	686.795,024 310.749,389	4.674
2	686.795,024 310.749,389	3	686.798,86 310.741,128	9.108
3	686.798,86 310.741,128	4	686.969,928 310.725,547	171.776
4	686.969,928 310.725,547	5	687.166,732 310.706,867	197.689
5	687.166,732 310.706,867	6	687.167,991 310.722,635	15.818

Punct început	X / Y	Punct sfârșit	X / Y	Lungime segment (** (m)
6	687.167,991 310.722,635	1	686.795,221 310.754,059	374.092

** Lungimile segmentelor sunt determinate în planul de proiecție Stereo 70 și sunt rotunjite la 1 milimetru.

*** Distanța dintre puncte este formată din segmente cumulate ce sunt mai mici decât valoarea 1 milimetru.

**DATE DESPRE IMOBILUL NR. 751**

Oficiul de Cadastru și Publicitate Imobiliară CALARASI
Biroul de Cadastru și Publicitate Imobiliară Calarasi

A. Partea I. Descrierea imobilului

TEREN Extravilan

Adresa: Jud. Calarasi, tarla 14 parcela 1

Nr. Crt	Nr cadastral Nr. topografic	Suprafața* (mp)	Observații / Referințe
A1	21125	35.200	Sector cadastral:8 Teren neimprejmuit;

B. Partea II. Proprietari și acte

Inscrieri privitoare la dreptul de proprietate și alte drepturi reale	Referințe
8831 / 18/02/2014	
Act Notarial nr. 388, din 17/02/2014 emis de NP SERBAN ANGELICA VALENTINA;	
B3	A1
Intabulare, drept de PROPRIETATE, dobandit prin Conventie, cota actuala 1/1 1) CROITORU SIMONA ANDREEA	

C. Partea III. SARCINI .

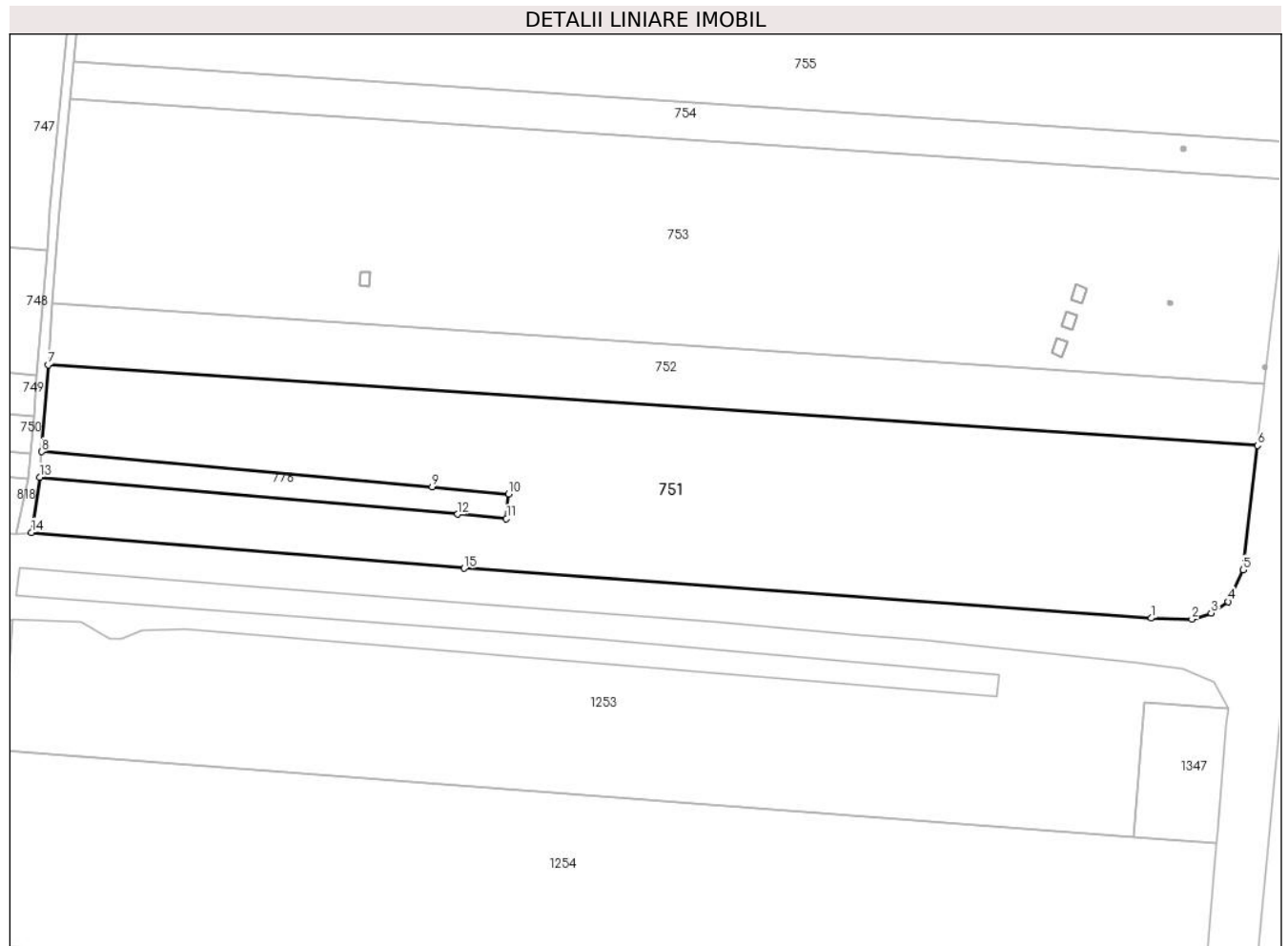
Inscrieri privind dezmembramintele dreptului de proprietate, drepturi reale de garanție și sarcini	Referințe
NU SUNT	

Anexa Nr. 1 La Partea I

Teren

Nr cadastral	Suprafața (mp)*	Observații / Referințe
21125	35.200	

* Suprafața este determinată în planul de proiecție Stereo 70.



Date referitoare la teren

Crt	Categorie folosință	Intra vilan	Suprafața (mp)	Tarla	Parcelă	Nr. topo	Observații / Referințe
1	arabil	NU	35.200	14	1	-	

Lungime Segmente

1) Valorile lungimilor segmentelor sunt obținute din proiecție în plan.

Punct început	X / Y	Punct sfârșit	X / Y	Lungime segment (** (m)
1	687.637,647 310.637,892	2	687.654,679 310.637,487	17.037
2	687.654,679 310.637,487	3	687.662,782 310.640,003	8.485
3	687.662,782 310.640,003	4	687.670,011 310.644,805	8.679
4	687.670,011 310.644,805	5	687.676,203 310.658,206	14.762
5	687.676,203 310.658,206	6	687.682,282 310.710,377	52.524

Punct început	X / Y	Punct sfârșit	X / Y	Lungime segment (** (m)
6	687.682,282 310.710,377	7	687.174,051 310.744,147	509.352
7	687.174,051 310.744,147	8	687.171,332 310.707,755	36.493
8	687.171,332 310.707,755	9	687.335,458 310.692,94	164.793
9	687.335,458 310.692,94	10	687.367,597 310.690,039	32.27
10	687.367,597 310.690,039	11	687.366,648 310.679,699	10.383
11	687.366,648 310.679,699	12	687.346,171 310.681,515	20.557
12	687.346,171 310.681,515	13	687.170,536 310.697,092	176.324
13	687.170,536 310.697,092	14	687.167,038 310.673,839	23.515
14	687.167,038 310.673,839	15	687.348,875 310.658,85	182.454
15	687.348,875 310.658,85	1	687.637,647 310.637,892	289.532

** Lungimile segmentelor sunt determinate în planul de proiecție Stereo 70 și sunt rotunjite la 1 milimetru.

*** Distanța dintre puncte este formată din segmente cumulate ce sunt mai mici decât valoarea 1 milimetru.

**DATE DESPRE IMOBILUL NR. 752**

Oficiul de Cadastru și Publicitate Imobiliară CALARASI
Biroul de Cadastru și Publicitate Imobiliară Calarasi

A. Partea I. Descrierea imobilului

TEREN Extravilan

Adresa: Jud. Calarasi, tarla 14 parcela 3

Nr. Crt	Nr cadastral Nr. topografic	Suprafața* (mp)	Observații / Referințe
A1		13.200	Sector cadastral:8 Teren neimprejmuit;

B. Partea II. Proprietari și acte

Inscrieri privitoare la dreptul de proprietate și alte drepturi reale	Referințe
/	
Act Administrativ nr. 930, din 25/10/1996 emis de CJSDPAT CALARASI;	
B1	A1
Intabulare, drept de PROPRIETATE, dobandit prin Reconstituire, cota actuala 1/1	
1) OPREA N GHERGHINA, Lipsă CNP proprietar	

C. Partea III. SARCINI .

Inscrieri privind dezmembramintele dreptului de proprietate, drepturi reale de garanție și sarcini	Referințe
NU SUNT	

Anexa Nr. 1 La Partea I

Teren

Nr cadastral	Suprafața (mp)*	Observații / Referințe
	13.200	

* Suprafața este determinată în planul de proiecție Stereo 70.



Date referitoare la teren

Crt	Categorie folosință	Intravilan	Suprafața (mp)	Tarla	Parcelă	Nr. topo	Observații / Referințe
1	arabil	NU	13.200	14	3	-	

Lungime Segmente

1) Valorile lungimilor segmentelor sunt obținute din proiecție în plan.

Punct început	X / Y	Punct sfârșit	X / Y	Lungime segment (** (m)
1	687.682,282 310.710,377	2	687.682,403 310.711,413	1.043
2	687.682,403 310.711,413	3	687.685,282 310.736,123	24.877
3	687.685,282 310.736,123	4	687.175,98 310.769,964	510.425
4	687.175,98 310.769,964	5	687.174,051 310.744,147	25.889
5	687.174,051 310.744,147	1	687.682,282 310.710,377	509.352

**** Lungimile segmentelor sunt determinate în planul de proiecție Stereo 70 și sunt rotunjite la 1 milimetru.**

***** Distanța dintre puncte este formată din segmente cumulate ce sunt mai mici decât valoarea 1 milimetru.**

**DATE DESPRE IMOBILUL NR. 753**

Oficiul de Cadastru și Publicitate Imobiliară CALARASI
Biroul de Cadastru și Publicitate Imobiliară Calarasi

A. Partea I. Descrierea imobilului

TEREN Extravilan

Adresa: Jud. Calarasi, tarla 14 parcela 4

Nr. Crt	Nr cadastral Nr. topografic	Suprafața* (mp)	Observații / Referințe
A1	21507	44.000	Sector cadastral:8 Teren neimprejmuit;

B. Partea II. Proprietari și acte

Inscrieri privitoare la dreptul de proprietate și alte drepturi reale		Referințe
2051 / 30/01/2009		
Act Notarial nr. 2231, din 02/06/2004 emis de CEPARU ION;		
B1	Intabulare, drept de PROPRIETATE, dobandit prin Conventie, cota actuala 1/1 1) SC CENTA 3000 SRL, CIF:5155880	A1

C. Partea III. SARCINI .

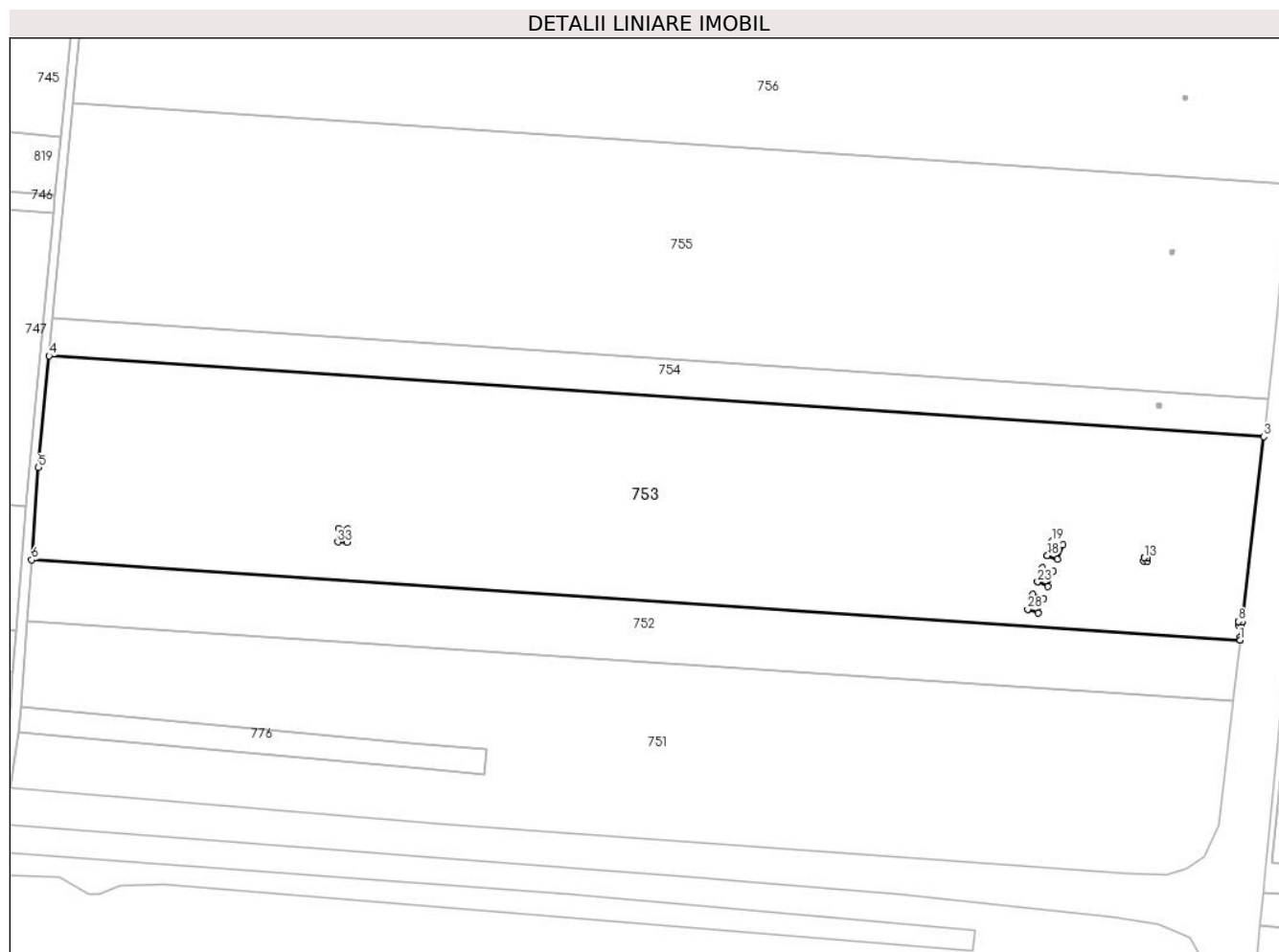
Inscrieri privind dezmembramintele dreptului de proprietate, drepturi reale de garanție și sarcini	Referințe
NU SUNT	

Anexa Nr. 1 La Partea I

Teren

Nr cadastral	Suprafața (mp)*	Observații / Referințe
21507	44.000	

* Suprafața este determinată în planul de proiecție Stereo 70.



Date referitoare la teren

Crt	Categorie folosință	Intra vilan	Suprafața (mp)	Tarla	Parcelă	Nr. topo	Observații / Referințe
1	arabil	NU	44.000	14	4	-	

Lungime Segmente

1) Valorile lungimilor segmentelor sunt obținute din proiecție în plan.

Punct început	X / Y	Punct sfârșit	X / Y	Lungime segment (** (m)
1	687.685,282 310.736,123	2	687.685,414 310.737,257	1.142
3	687.695,268 310.821,829	4	687.183,39 310.855,842	513.007
5	687.178,883 310.808,814	6	687.175,98 310.769,964	38.958
7	687.685,282 310.736,123	8	687.684,641 310.743,965	7.868
9	687.686,05 310.743,849	10	687.685,934 310.742,44	1.414

Punct început	X / Y	Punct sfârșit	X / Y	Lungime segment (** (m)
2	687.685,414 310.737,257	3	687.695,268 310.821,829	85.144
4	687.183,39 310.855,842	5	687.178,883 310.808,814	47.243
6	687.175,98 310.769,964	7	687.685,282 310.736,123	510.425
8	687.684,641 310.743,965	9	687.686,05 310.743,849	1.414
10	687.685,934 310.742,44	11	687.684,524 310.742,556	1.415

Punct început	X / Y	Punct sfârșit	X / Y	Lungime segment (** (m)
11	687.684,524 310.742,556	12	687.684,641 310.743,965	1.414
13	687.644,912 310.770,879	14	687.646,321 310.770,763	1.414
15	687.646,205 310.769,353	16	687.644,795 310.769,469	1.415
17	687.644,912 310.770,879	18	687.604,101 310.771,784	40.821
19	687.606,086 310.777,883	20	687.610,593 310.776,241	4.797
21	687.608,395 310.770,093	22	687.604,101 310.771,784	4.615
23	687.599,962 310.760,647	24	687.602,009 310.766,563	6.26
25	687.606,644 310.765,093	26	687.604,369 310.758,841	6.653
27	687.599,962 310.760,647	28	687.595,782 310.749,153	12.23
29	687.597,92 310.755,489	30	687.602,45 310.753,66	4.885
31	687.600,116 310.747,464	32	687.595,782 310.749,153	4.651
33	687.304,982 310.777,445	34	687.305,319 310.783,193	5.758
35	687.309,193 310.782,937	36	687.308,869 310.777,276	5.67

Punct început	X / Y	Punct sfârșit	X / Y	Lungime segment (** (m)
12	687.684,641 310.743,965	13	687.644,912 310.770,879	47.987
14	687.646,321 310.770,763	15	687.646,205 310.769,353	1.415
16	687.644,795 310.769,469	17	687.644,912 310.770,879	1.415
18	687.604,101 310.771,784	19	687.606,086 310.777,883	6.414
20	687.610,593 310.776,241	21	687.608,395 310.770,093	6.529
22	687.604,101 310.771,784	23	687.599,962 310.760,647	11.881
24	687.602,009 310.766,563	25	687.606,644 310.765,093	4.863
26	687.604,369 310.758,841	27	687.599,962 310.760,647	4.763
28	687.595,782 310.749,153	29	687.597,92 310.755,489	6.687
30	687.602,45 310.753,66	31	687.600,116 310.747,464	6.621
32	687.595,782 310.749,153	33	687.304,982 310.777,445	292.173
34	687.305,319 310.783,193	35	687.309,193 310.782,937	3.882
36	687.308,869 310.777,276	1	687.304,982 310.777,445	3.891

** Lungimile segmentelor sunt determinate în planul de proiecție Stereo 70 și sunt rotunjite la 1 milimetru.

*** Distanța dintre puncte este formată din segmente cumulate ce sunt mai mici decât valoarea 1 milimetru.

**DATE DESPRE IMOBILUL NR. 754**

Oficiul de Cadastru și Publicitate Imobiliară CALARASI
Biroul de Cadastru și Publicitate Imobiliară Calarasi

A. Partea I. Descrierea imobilului

TEREN Extravilan

Nr. CF vechi:3613
Nr. cadastral vechi:2360

Adresa: Jud. Calarasi, tarla 14 parcela 5

Nr. Crt	Nr cadastral Nr. topografic	Suprafața* (mp)	Observații / Referințe
A1	32442	8.100	Sector cadastral:8 Teren neimprejmuit;

B. Partea II. Proprietari și acte

Inscrieri privitoare la dreptul de proprietate și alte drepturi reale		Referințe
1542 / 19/05/2004		
Act Notarial nr. 2605, din 19/05/2004 emis de BNP Mitache Adriana Iuliana (contract de vanzare-cumparare);		
B1	Intabulare, drept de PROPRIETATE, dobandit prin Conventie, cota actuala 1/1 1) TUDONE STEFAN 2) TUDONE DORINA GABRIELA	A1

C. Partea III. SARCINI .

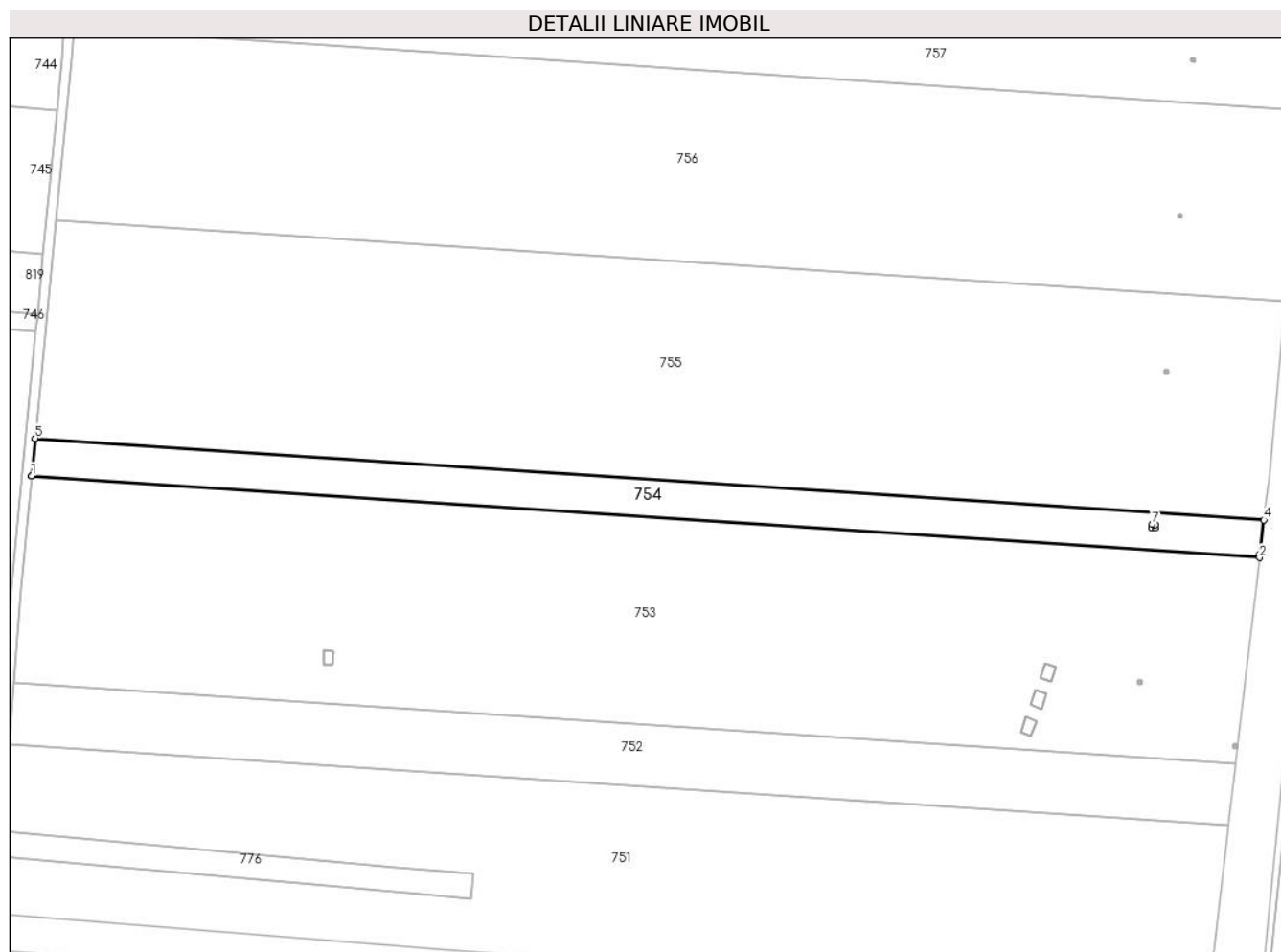
Inscrieri privind dezmembramintele dreptului de proprietate, drepturi reale de garanție și sarcini	Referințe
NU SUNT	

Anexa Nr. 1 La Partea I

Teren

Nr cadastral	Suprafața (mp)*	Observații / Referințe
32442	8.100	

* Suprafața este determinată în planul de proiecție Stereo 70.



Date referitoare la teren

Crt	Categorie folosință	Intra vilan	Suprafața (mp)	Tarla	Parcelă	Nr. topo	Observații / Referințe
1	arabil	NU	8.100	14	5	-	

Lungime Segmente

1) Valorile lungimilor segmentelor sunt obținute din proiecție în plan.

Punct început	X / Y	Punct sfârșit	X / Y	Lungime segment (** (m)
1	687.183,39 310.855,842	2	687.695,268 310.821,829	513.007
2	687.695,268 310.821,829	3	687.695,419 310.823,126	1.306
3	687.695,419 310.823,126	4	687.697,097 310.837,531	14.502
4	687.697,097 310.837,531	5	687.184,897 310.871,564	513.329
5	687.184,897 310.871,564	6	687.183,39 310.855,842	15.794

Punct început	X / Y	Punct sfârșit	X / Y	Lungime segment (** (m)
6	687.183,39 310.855,842	7	687.650,475 310.835,729	467.518
7	687.650,475 310.835,729	8	687.651,884 310.835,613	1.414
8	687.651,884 310.835,613	9	687.651,768 310.834,204	1.414
9	687.651,768 310.834,204	10	687.650,359 310.834,32	1.414
10	687.650,359 310.834,32	1	687.650,475 310.835,729	1.414

** Lungimile segmentelor sunt determinate în planul de proiecție Stereo 70 și sunt rotunjite la 1 milimetru.

*** Distanța dintre puncte este formată din segmente cumulate ce sunt mai mici decât valoarea 1 milimetru.

**DATE DESPRE IMOBILUL NR. 755**

Oficiul de Cadastru și Publicitate Imobiliară CALARASI
Biroul de Cadastru și Publicitate Imobiliară Calarasi

A. Partea I. Descrierea imobilului

TEREN Extravilan

Adresa: Jud. Calarasi, tarla 14 parcela 5

Nr. Crt	Nr cadastral Nr. topografic	Suprafața* (mp)	Observații / Referințe
A1		46.900	Sector cadastral:8 Teren neimprejmuit; DIFERENTA DE SUPRAFATA SE GASESTE LA IMOBILUL CU ID 754

B. Partea II. Proprietari și acte

Inscrieri privitoare la dreptul de proprietate și alte drepturi reale		Referințe
/		
Act Administrativ nr. 928, din 24/10/1996 emis de CJSDPAT CALARASI;		
B1	Intabulare, drept de PROPRIETATE, dobandit prin Reconstituire, cota actuala 1/1 1) STANILA FLORINEL, Lipsă CNP proprietar Lipsă CNP proprietar 2) STANILA DAN, Lipsă CNP proprietar 3) STANILA EUGEN PUIU, Lipsă CNP proprietar 4) STANILA DOCHIA, Lipsă CNP proprietar 5) STANILA PETRE, Lipsă CNP proprietar	A1

C. Partea III. SARCINI .

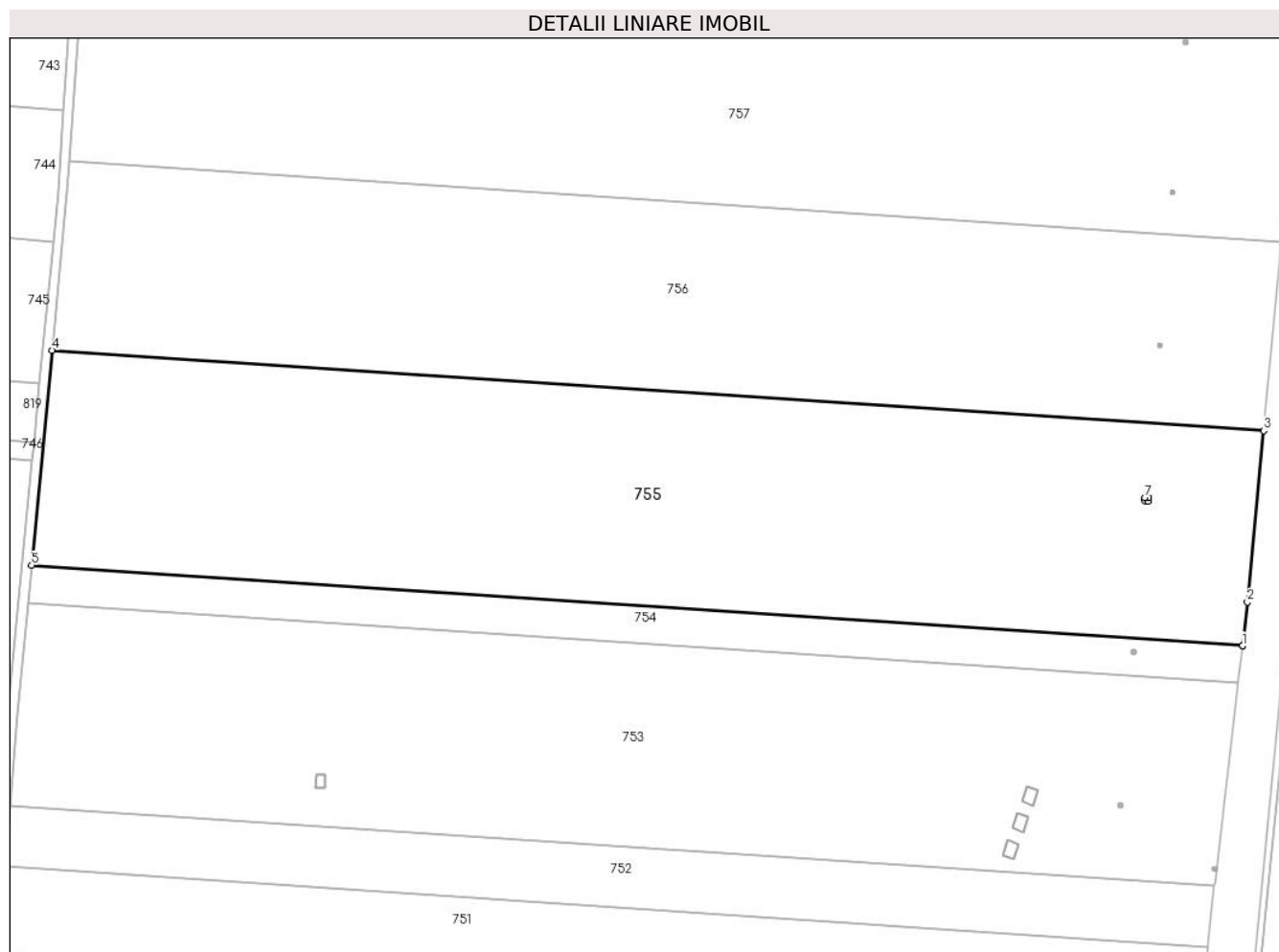
Inscrieri privind dezmembramintele dreptului de proprietate, drepturi reale de garanție și sarcini	Referințe
NU SUNT	

Anexa Nr. 1 La Partea I

Teren

Nr cadastral	Suprafața (mp)*	Observații / Referințe
	46.900	DIFERENTA DE SUPRAFATA SE GASESTE LA IMOBILUL CU ID 754

* Suprafața este determinată în planul de proiecție Stereo 70.



Date referitoare la teren

Crt	Categorie folosință	Intravilan	Suprafața (mp)	Tarla	Parcelă	Nr. topo	Observații / Referințe
1	arabil	NU	46.900	14	5	-	

Lungime Segmente

1) Valorile lungimilor segmentelor sunt obținute din proiecție în plan.

Punct început	X / Y	Punct sfârșit	X / Y	Lungime segment (** (m)
1	687.697,097 310.837,531	2	687.699,247 310.855,985	18.579
2	687.699,247 310.855,985	3	687.706,12 310.928,445	72.785
3	687.706,12 310.928,445	4	687.193,612 310.962,499	513.638
4	687.193,612 310.962,499	5	687.184,897 310.871,564	91.352
5	687.184,897 310.871,564	6	687.697,097 310.837,531	513.329

Punct început	X / Y	Punct sfârșit	X / Y	Lungime segment (** (m)
6	687.697,097 310.837,531	7	687.655,962 310.900,168	74.937
7	687.655,962 310.900,168	8	687.657,371 310.900,052	1.414
8	687.657,371 310.900,052	9	687.657,255 310.898,643	1.414
9	687.657,255 310.898,643	10	687.655,846 310.898,759	1.414
10	687.655,846 310.898,759	1	687.655,962 310.900,168	1.414

** Lungimile segmentelor sunt determinate în planul de proiecție Stereo 70 și sunt rotunjite la 1 milimetru.

*** Distanța dintre puncte este formată din segmente cumulate ce sunt mai mici decât valoarea 1 milimetru.

**DATE DESPRE IMOBILUL NR. 756**

Oficiul de Cadastru și Publicitate Imobiliară CALARASI
Biroul de Cadastru și Publicitate Imobiliară Calarasi

A. Partea I. Descrierea imobilului

TEREN Extravilan

Adresa: Jud. Calarasi, tarla 14 parcela 6

Nr. Crt	Nr cadastral Nr. topografic	Suprafața* (mp)	Observații / Referințe
A1		41.120	Sector cadastral:8 Teren neimprejmuit;

B. Partea II. Proprietari și acte

Inscrieri privitoare la dreptul de proprietate și alte drepturi reale		Referințe
/		
Act Administrativ nr. 940, din 01/11/1996 emis de CJSDPAT CALARASI;		
B1	Intabulare, drept de PROPRIETATE, dobandit prin Reconstituire, cota actuala 1/1 1) TANASE DUMITRU , Lipsă CNP proprietar 2) PARTIAN IULIAN , Lipsă CNP proprietar 3) NEGOESCU MARIA , Lipsă CNP proprietar 4) CRACIUN CONSTANTA , Lipsă CNP proprietar 5) TANASE ION , Lipsă CNP proprietar 6) COLOJEA AGATIA , Lipsă CNP proprietar 7) MARINOIU PUIA , Lipsă CNP proprietar	A1

C. Partea III. SARCINI .

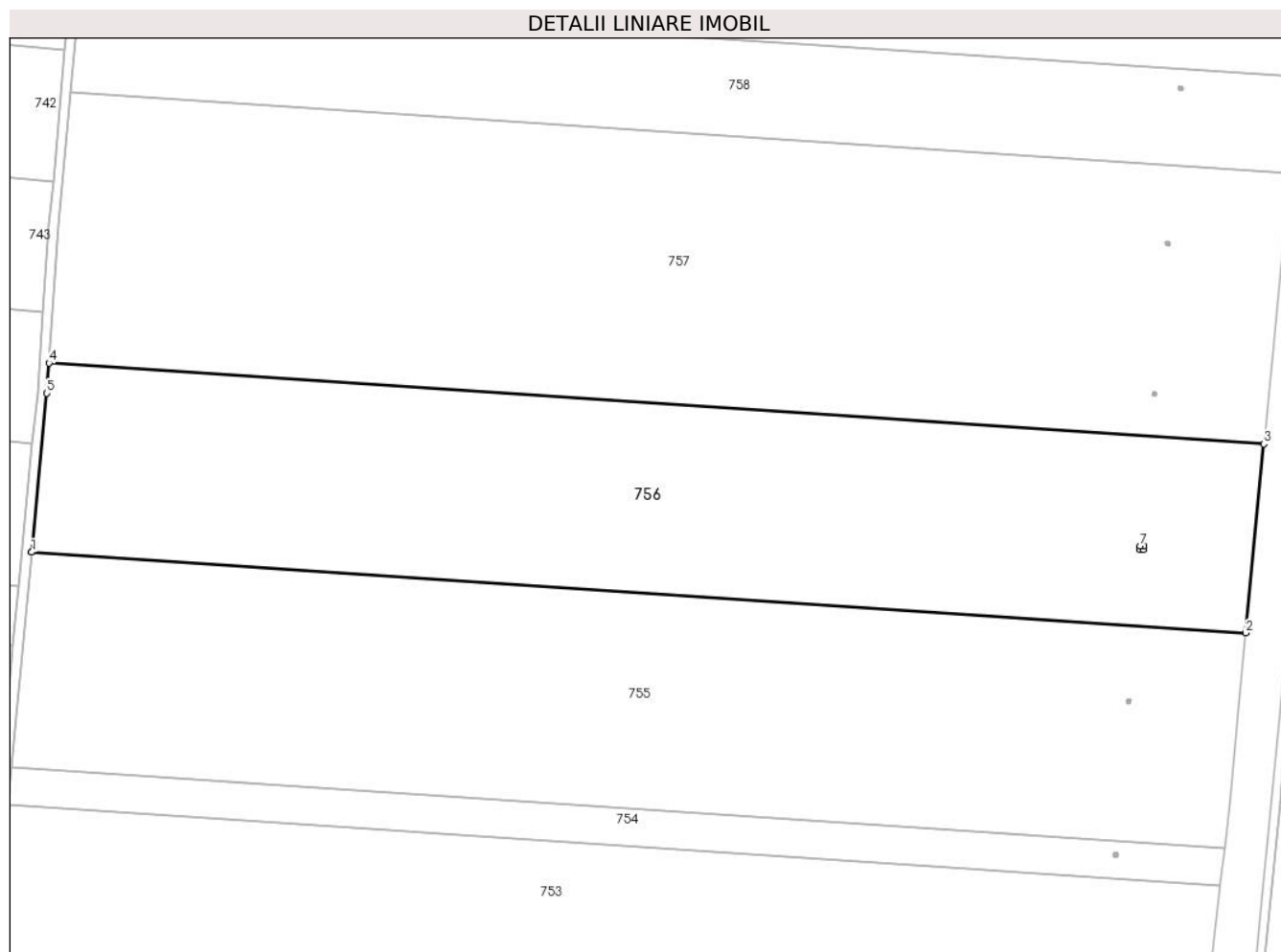
Inscrieri privind dezmembramintele dreptului de proprietate, drepturi reale de garanție și sarcini	Referințe
NU SUNT	

Anexa Nr. 1 La Partea I

Teren

Nr cadastral	Suprafața (mp)*	Observații / Referințe
	41.120	

* Suprafața este determinată în planul de proiecție Stereo 70.



Date referitoare la teren

Crt	Categorie folosință	Intra vilan	Suprafața (mp)	Tarla	Parcelă	Nr. topo	Observații / Referințe
1	arabil	NU	41.120	14	6	-	

Lungime Segmente

1) Valorile lungimilor segmentelor sunt obținute din proiecție în plan.

Punct început	X / Y	Punct sfârșit	X / Y	Lungime segment (** (m)
1	687.193,612 310.962,499	2	687.706,12 310.928,445	513.638
2	687.706,12 310.928,445	3	687.713,682 311.008,182	80.095
3	687.713,682 311.008,182	4	687.200,934 311.042,252	513.879
4	687.200,934 311.042,252	5	687.200,04 311.029,564	12.719
5	687.200,04 311.029,564	6	687.193,612 310.962,499	67.372

Punct început	X / Y	Punct sfârșit	X / Y	Lungime segment (** (m)
6	687.193,612 310.962,499	7	687.661,547 310.965,1	467.942
7	687.661,547 310.965,1	8	687.662,956 310.964,984	1.414
8	687.662,956 310.964,984	9	687.662,84 310.963,575	1.414
9	687.662,84 310.963,575	10	687.661,431 310.963,691	1.414
10	687.661,431 310.963,691	1	687.661,547 310.965,1	1.414

** Lungimile segmentelor sunt determinate în planul de proiecție Stereo 70 și sunt rotunjite la 1 milimetru.

*** Distanța dintre puncte este formată din segmente cumulate ce sunt mai mici decât valoarea 1 milimetru.

**DATE DESPRE IMOBILUL NR. 757**

Oficiul de Cadastru și Publicitate Imobiliară CALARASI
Biroul de Cadastru și Publicitate Imobiliară Calarasi

A. Partea I. Descrierea imobilului

TEREN Extravilan

Adresa: Jud. Calarasi, tarla 14 parcela 8

Nr. Crt	Nr cadastral Nr. topografic	Suprafața* (mp)	Observații / Referințe
A1	20990	58.960	Sector cadastral:8 Teren neimprejmuit;

B. Partea II. Proprietari și acte

Inscrieri privitoare la dreptul de proprietate și alte drepturi reale		Referințe
27519 / 07/10/2008		
Act Administrativ nr. 905, din 05/09/1996 emis de CJPSDPAT CALARASI (act notarial nr. 1726/19-05-2003 emis de BNP CHIRU MARIA DANA;);		
B1	Intabulare, drept de PROPRIETATE, dobandit prin Conventie, cota actuala 1/1 1) APOLOZAN GHEORGHE, sot 2) APOLOZAN ELENA, sotie	A1

C. Partea III. SARCINI .

Inscrieri privind dezmembramintele dreptului de proprietate, drepturi reale de garanție și sarcini	Referințe
NU SUNT	

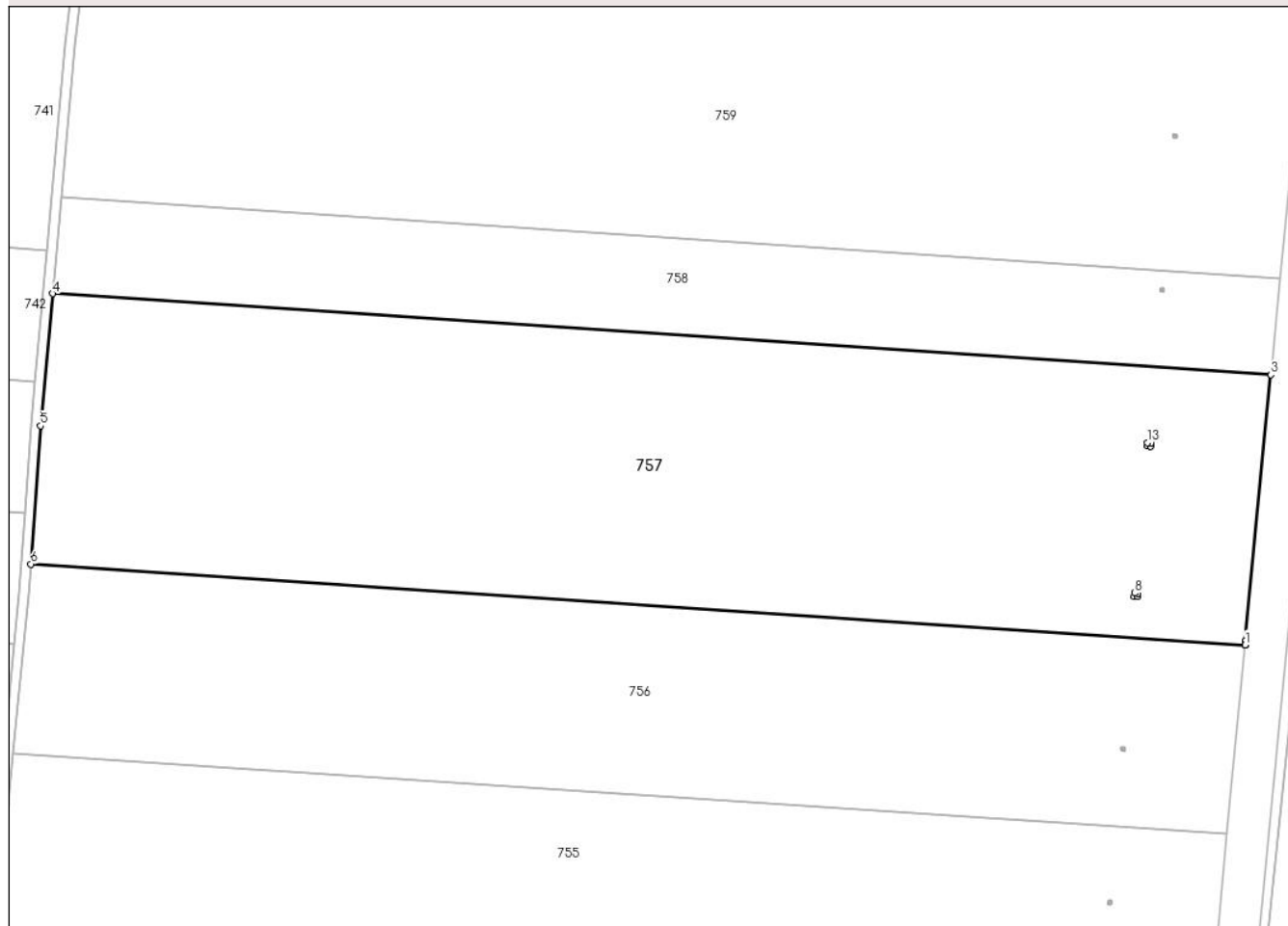
Anexa Nr. 1 La Partea I

Teren

Nr cadastral	Suprafața (mp)*	Observații / Referințe
20990	58.960	

* Suprafața este determinată în planul de proiecție Stereo 70.

DETALII LINIARE IMOBIL



Date referitoare la teren

Crt	Categorie folosință	Intravilan	Suprafața (mp)	Tarla	Parcelă	Nr. topo	Observații / Referințe
1	arabil	NU	58.960	14	8	-	

Lungime Segmente

1) Valorile lungimilor segmentelor sunt obținute din proiecție în plan.

Punct început	X / Y	Punct sfârșit	X / Y	Lungime segment (** (m)
1	687.713,682 311.008,182	2	687.713,852 311.009,971	1.797
2	687.713,852 311.009,971	3	687.724,497 311.122,211	112.744
3	687.724,497 311.122,211	4	687.210,103 311.156,39	515.528
4	687.210,103 311.156,39	5	687.205,05 311.100,651	55.968
5	687.205,05 311.100,651	6	687.200,934 311.042,252	58.544

Punct început	X / Y	Punct sfârșit	X / Y	Lungime segment (** (m)
6	687.200,934 311.042,252	7	687.713,682 311.008,182	513.879
7	687.713,682 311.008,182	8	687.667,028 311.029,989	51.499
8	687.667,028 311.029,989	9	687.668,437 311.029,872	1.414
9	687.668,437 311.029,872	10	687.668,321 311.028,463	1.414
10	687.668,321 311.028,463	11	687.666,912 311.028,579	1.414
11	687.666,912 311.028,579	12	687.667,028 311.029,989	1.415
12	687.667,028 311.029,989	13	687.672,489 311.093,478	63.723
13	687.672,489 311.093,478	14	687.673,899 311.093,362	1.415
14	687.673,899 311.093,362	15	687.673,782 311.091,953	1.414
15	687.673,782 311.091,953	16	687.672,373 311.092,069	1.414
16	687.672,373 311.092,069	1	687.672,489 311.093,478	1.414

** Lungimile segmentelor sunt determinate în planul de proiecție Stereo 70 și sunt rotunjite la 1 milimetru.

*** Distanța dintre puncte este formată din segmente cumulate ce sunt mai mici decât valoarea 1 milimetru.

**DATE DESPRE IMOBILUL NR. 758**

Oficiul de Cadastru și Publicitate Imobiliară CALARASI
Biroul de Cadastru și Publicitate Imobiliară Calarasi

A. Partea I. Descrierea imobilului

TEREN Extravilan

Adresa: Jud. Calarasi, tarla 14 parcela 10

Nr. Crt	Nr cadastral Nr. topografic	Suprafața* (mp)	Observații / Referințe
A1	34266	21.040	Sector cadastral:8 Teren neimprejmuit;

B. Partea II. Proprietari și acte

Inscrieri privitoare la dreptul de proprietate și alte drepturi reale		Referințe
18790 / 31/03/2022		
Act Notarial nr. CVC 112, din 16/01/2003 emis de BNP MITACHE IULIANA ADRIANA;		
B1	Intabulare, drept de PROPRIETATE, dobandit prin Conventie, cota actuala 1/1 1) GRECEANU GHEORGHE, sot 2) GRECEANU DRAGUTA, sotie	A1

C. Partea III. SARCINI .

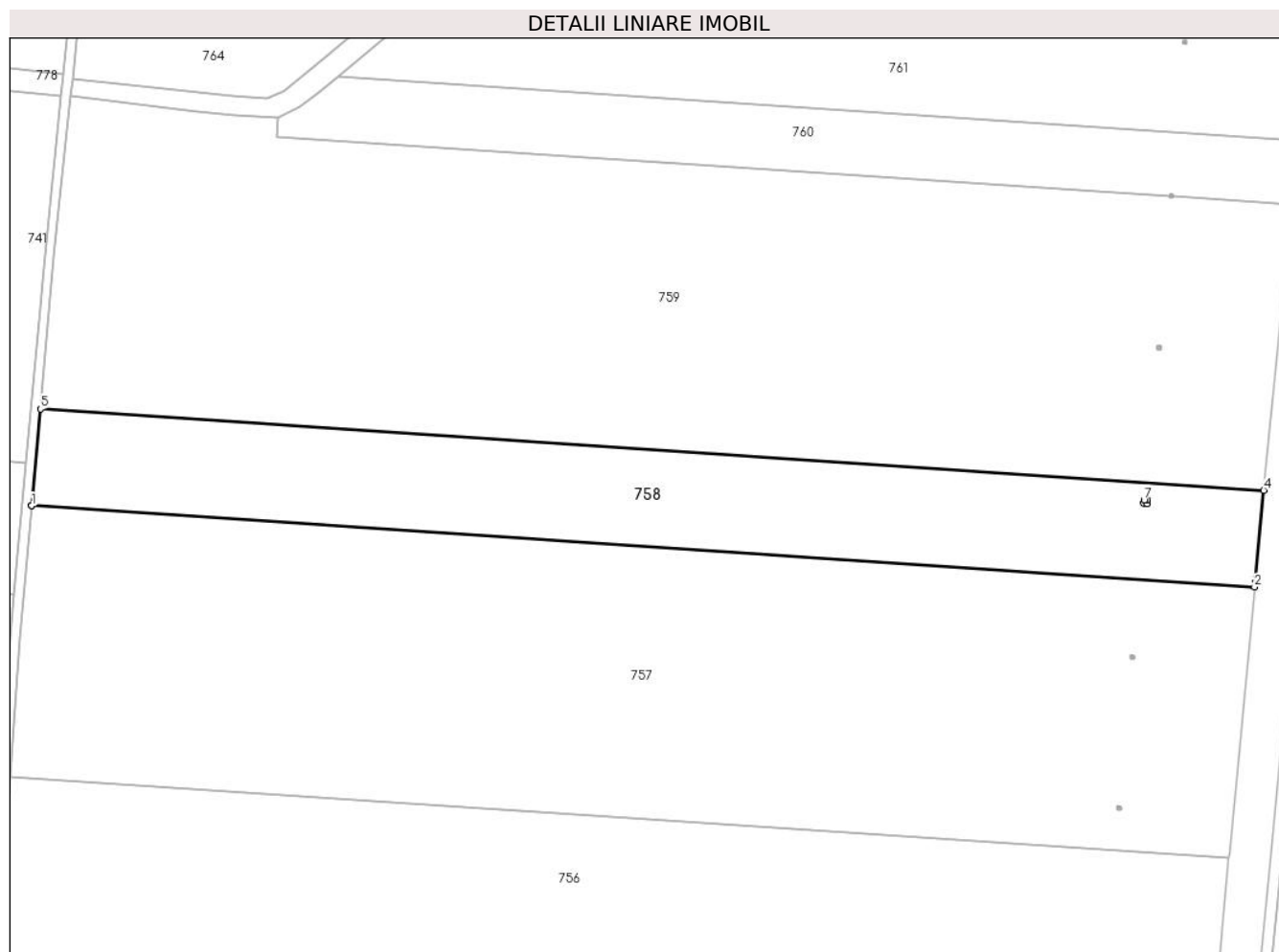
Inscrieri privind dezmembramintele dreptului de proprietate, drepturi reale de garanție și sarcini	Referințe
NU SUNT	

Anexa Nr. 1 La Partea I

Teren

Nr cadastral	Suprafața (mp)*	Observații / Referințe
34266	21.040	

* Suprafața este determinată în planul de proiecție Stereo 70.



Date referitoare la teren

Crt	Categorie folosință	Intravilan	Suprafața (mp)	Tarla	Parcelă	Nr. topo	Observații / Referințe
1	arabil	NU	21.040	14	10	-	

Lungime Segmente

1) Valorile lungimilor segmentelor sunt obținute din proiecție în plan.

Punct început	X / Y	Punct sfârșit	X / Y	Lungime segment (** (m)
1	687.210,103 311.156,39	2	687.724,497 311.122,211	515.528
2	687.724,497 311.122,211	3	687.724,699 311.124,337	2.136
3	687.724,699 311.124,337	4	687.728,352 311.162,855	38.691
4	687.728,352 311.162,855	5	687.213,788 311.197,045	515.699
5	687.213,788 311.197,045	6	687.210,103 311.156,39	40.822

Punct început	X / Y	Punct sfârșit	X / Y	Lungime segment (** (m)
6	687.210,103 311.156,39	7	687.678,059 311.158,827	467.962
7	687.678,059 311.158,827	8	687.679,469 311.158,711	1.415
8	687.679,469 311.158,711	9	687.679,352 311.157,301	1.415
9	687.679,352 311.157,301	10	687.677,943 311.157,418	1.414
10	687.677,943 311.157,418	1	687.678,059 311.158,827	1.414

** Lungimile segmentelor sunt determinate în planul de proiecție Stereo 70 și sunt rotunjite la 1 milimetru.

*** Distanța dintre puncte este formată din segmente cumulate ce sunt mai mici decât valoarea 1 milimetru.

**DATE DESPRE IMOBILUL NR. 759**

Oficiul de Cadastru și Publicitate Imobiliară CALARASI
Biroul de Cadastru și Publicitate Imobiliară Calarasi

A. Partea I. Descrierea imobilului

TEREN Extravilan

Adresa: Jud. Calarasi, tarla 14 parcela 10

Nr. Crt	Nr cadastral Nr. topografic	Suprafața* (mp)	Observații / Referințe
A1		63.120	Sector cadastral:8 Teren neimprejmuit; DIFERENTA DE SUPRAFATA SE GASESTE LA IMOBILUL CU ID 758

B. Partea II. Proprietari și acte

Inscrieri privitoare la dreptul de proprietate și alte drepturi reale		Referințe
/		
Act Administrativ nr. 749, din 15/03/1996 emis de CJSDPAT CALARASI;		
B1	Intabulare, drept de PROPRIETATE, dobandit prin Reconstituire, cota actuala 1/1 1) CONSTANTIN S GEORGETA, Lipsă CNP proprietar 2) BIGAN RODICA, Lipsă CNP proprietar 3) STĂNCULESCU ELISABETA, Lipsă CNP proprietar 4) COMĂNESCU CODRAT, Lipsă CNP proprietar	A1

C. Partea III. SARCINI .

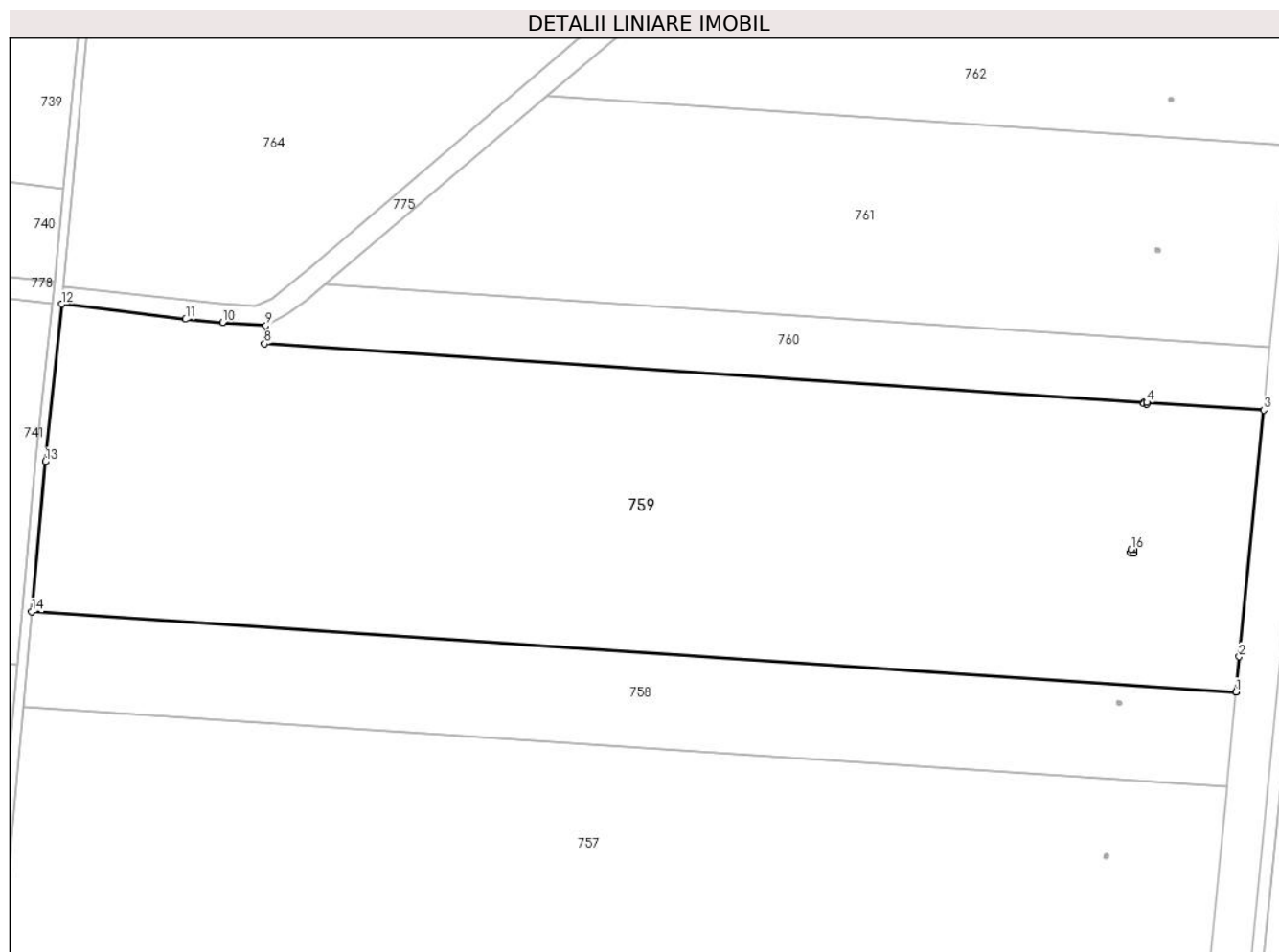
Inscrieri privind dezmembramintele dreptului de proprietate, drepturi reale de garanție și sarcini	Referințe
NU SUNT	

Anexa Nr. 1 La Partea I

Teren

Nr cadastral	Suprafața (mp)*	Observații / Referințe
	63.120	DIFERENȚA DE SUPRAFATA SE GASESTE LA IMOBILUL CU ID 758

* Suprafața este determinată în planul de proiecție Stereo 70.



Date referitoare la teren

Crt	Categorie folosință	Intravilan	Suprafața (mp)	Tarla	Parcelă	Nr. topo	Observații / Referințe
1	arabil	NU	63.120	14	10	-	

Lungime Segmente

1) Valorile lungimilor segmentelor sunt obținute din proiecție în plan.

Punct început	X / Y	Punct sfârșit	X / Y	Lungime segment (** (m)
1	687.728,352 311.162,855	2	687.729,78 311.177,911	15.124
2	687.729,78 311.177,911	3	687.740,312 311.283,115	105.73
3	687.740,312 311.283,115	4	687.690,358 311.286,434	50.064
4	687.690,358 311.286,434	5	687.690,307 311.285,82	0.616
5	687.690,307 311.285,82	6	687.688,897 311.285,936	1.415

Punct început	X / Y	Punct sfârșit	X / Y	Lungime segment (** (m)
6	687.688,897 311.285,936	7	687.688,946 311.286,528	0.594
7	687.688,946 311.286,528	8	687.313,342 311.311,485	376.432
8	687.313,342 311.311,485	9	687.313,86 311.319,274	7.806
9	687.313,86 311.319,274	10	687.295,444 311.320,652	18.467
10	687.295,444 311.320,652	11	687.279,629 311.321,967	15.87
11	687.279,629 311.321,967	12	687.226,574 311.328,437	53.448
12	687.226,574 311.328,437	13	687.219,602 311.261,176	67.621
13	687.219,602 311.261,176	14	687.213,788 311.197,045	64.394
14	687.213,788 311.197,045	15	687.728,352 311.162,855	515.699
15	687.728,352 311.162,855	16	687.683,583 311.223,635	75.488
16	687.683,583 311.223,635	17	687.684,992 311.223,519	1.414
17	687.684,992 311.223,519	18	687.684,876 311.222,109	1.415
18	687.684,876 311.222,109	19	687.683,467 311.222,225	1.414
19	687.683,467 311.222,225	1	687.683,583 311.223,635	1.415

** Lungimile segmentelor sunt determinate în planul de proiecție Stereo 70 și sunt rotunjite la 1 milimetru.

*** Distanța dintre puncte este formată din segmente cumulate ce sunt mai mici decât valoarea 1 milimetru.

**DATE DESPRE IMOBILUL NR. 760**

Oficiul de Cadastru și Publicitate Imobiliară CALARASI
Biroul de Cadastru și Publicitate Imobiliară Calarasi

A. Partea I. Descrierea imobilului

TEREN Extravilan

Adresa: Jud. Calarasi, tarla 14 parcela 11

Nr. Crt	Nr cadastral Nr. topografic	Suprafața* (mp)	Observații / Referințe
A1	26242	11.280	Sector cadastral:8 Teren neimprejmuit;

B. Partea II. Proprietari și acte

Inscrieri privitoare la dreptul de proprietate și alte drepturi reale		Referințe
30244 / 29/08/2012		
Act Administrativ nr. 728, din 07/03/1996 emis de CJSDPAT CALARASI (act notarial nr. 224/27-12-2005 emis de BNP CEPARU IOAN; act notarial nr. 133/14-08-2012 emis de BNP SERBAN ANGELICA VALENTINA;);		
B4	Intabulare, drept de PROPRIETATE, dobandit prin Succesiune, cota actuala 4/16 1) COSTACHESCU NICOLAE	A1
B5	Intabulare, drept de PROPRIETATE, dobandit prin Succesiune, cota actuala 4/16 1) CHIRIACESCU MARIANA	A1
11474 / 03/03/2014		
Act Notarial nr. 628, din 28/02/2014 emis de NP SERBAN ANGELICA VALENTINA;		
B6	Intabulare, drept de PROPRIETATE, dobandit prin Conventie, cota actuala 2/4 1) COSTACHESCU NICOLAE	A1

C. Partea III. SARCINI .

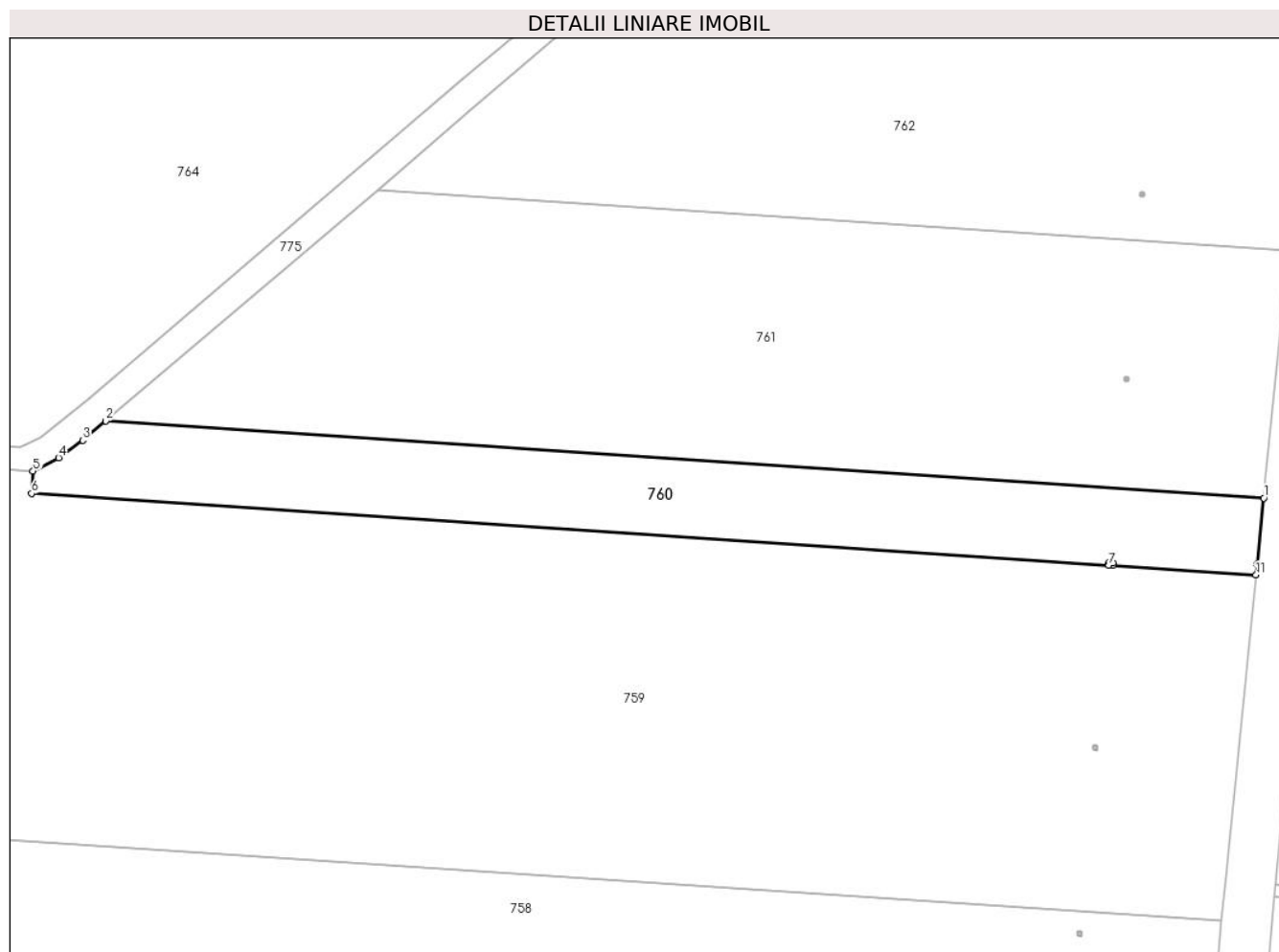
Inscrieri privind dezmembramintele dreptului de proprietate, drepturi reale de garanție și sarcini	Referințe
NU SUNT	

Anexa Nr. 1 La Partea I

Teren

Nr cadastral	Suprafața (mp)*	Observații / Referințe
26242	11.280	

* Suprafața este determinată în planul de proiecție Stereo 70.



Date referitoare la teren

Crt	Categorie folosință	Intravilan	Suprafața (mp)	Tarla	Parcelă	Nr. topo	Observații / Referințe
1	arabil	NU	11.280	14	11	-	

Lungime Segmente

1) Valorile lungimilor segmentelor sunt obținute din proiecție în plan.

Punct început	X / Y	Punct sfârșit	X / Y	Lungime segment (** (m)
1	687.742,995 311.309,923	2	687.339,162 311.336,756	404.723
2	687.339,162 311.336,756	3	687.331,206 311.329,996	10.44
3	687.331,206 311.329,996	4	687.322,763 311.323,964	10.376
4	687.322,763 311.323,964	5	687.313,86 311.319,274	10.063
5	687.313,86 311.319,274	6	687.313,342 311.311,485	7.806

Punct început	X / Y	Punct sfârşit	X / Y	Lungime segment (** (m)
6	687.313,342 311.311,485	7	687.688,946 311.286,528	376.432
7	687.688,946 311.286,528	8	687.689,014 311.287,345	0.82
8	687.689,014 311.287,345	9	687.690,423 311.287,229	1.414
9	687.690,423 311.287,229	10	687.690,358 311.286,434	0.798
10	687.690,358 311.286,434	11	687.740,312 311.283,115	50.064
11	687.740,312 311.283,115	12	687.740,697 311.286,96	3.864
12	687.740,697 311.286,96	1	687.742,995 311.309,923	23.078

** Lungimile segmentelor sunt determinate în planul de proiecție Stereo 70 și sunt rotunjite la 1 milimetru.

*** Distanța dintre puncte este formată din segmente cumulate ce sunt mai mici decât valoarea 1 milimetru.

**DATE DESPRE IMOBILUL NR. 761**

Oficiul de Cadastru și Publicitate Imobiliară CALARASI
Biroul de Cadastru și Publicitate Imobiliară Calarasi

A. Partea I. Descrierea imobilului

TEREN Extravilan

Adresa: Jud. Calarasi, tarla 14 parcela A12

Nr. Crt	Nr cadastral Nr. topografic	Suprafața* (mp)	Observații / Referințe
A1		31.360	Sector cadastral:8 Teren neimprejmuit;

B. Partea II. Proprietari și acte

Inscrieri privitoare la dreptul de proprietate și alte drepturi reale	Referințe
/	
Act Administrativ nr. 733, din 12/03/1996 emis de CJSDPAT CALARASI;	
B1	A1
Intabulare, drept de PROPRIETATE, dobandit prin Reconstituire, cota actuala 1/1	
1) COSTĂCHESCU GH GHEORGHE, Lipsă CNP proprietar	

C. Partea III. SARCINI .

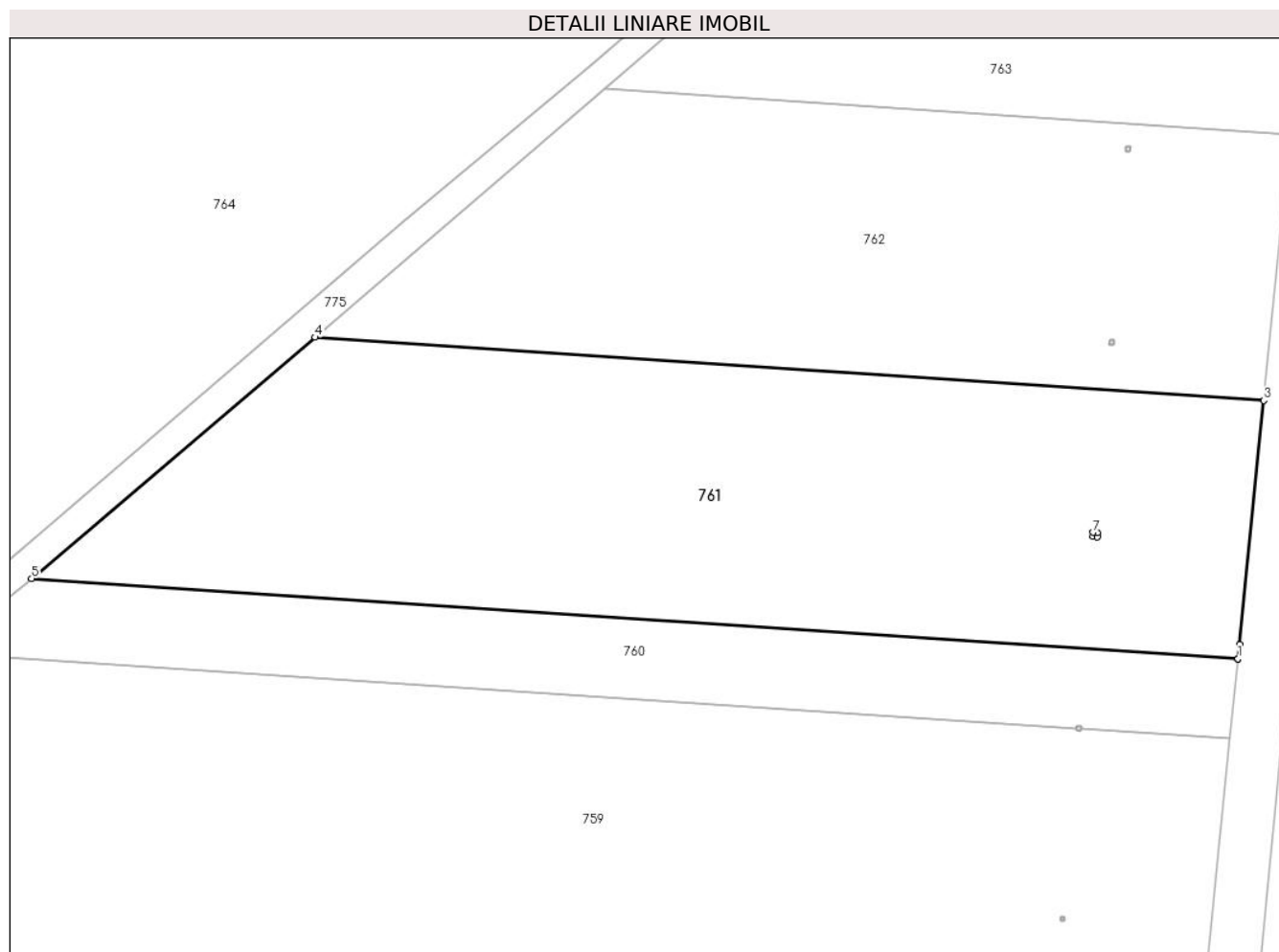
Inscrieri privind dezmembramintele dreptului de proprietate, drepturi reale de garanție și sarcini	Referințe
NU SUNT	

Anexa Nr. 1 La Partea I

Teren

Nr cadastral	Suprafața (mp)*	Observații / Referințe
	31.360	

* Suprafața este determinată în planul de proiecție Stereo 70.



Date referitoare la teren

Crt	Categorie folosință	Intravilan	Suprafața (mp)	Tarla	Parcelă	Nr. topo	Observații / Referințe
1	arabil	NU	31.360	14	A12	-	

Lungime Segmente

1) Valorile lungimilor segmentelor sunt obținute din proiecție în plan.

Punct început	X / Y	Punct sfârșit	X / Y	Lungime segment (** (m)
1	687.742,995 311.309,923	2	687.743,471 311.314,676	4.777
2	687.743,471 311.314,676	3	687.751,585 311.396,306	82.032
3	687.751,585 311.396,306	4	687.434,08 311.417,403	318.205
4	687.434,08 311.417,403	5	687.339,162 311.336,756	124.553
5	687.339,162 311.336,756	6	687.742,995 311.309,923	404.723

Punct început	X / Y	Punct sfârșit	X / Y	Lungime segment (** (m)
6	687.742,995 311.309,923	7	687.694,489 311.352,19	64.338
7	687.694,489 311.352,19	8	687.695,898 311.352,074	1.414
8	687.695,898 311.352,074	9	687.695,782 311.350,664	1.415
9	687.695,782 311.350,664	10	687.694,373 311.350,781	1.414
10	687.694,373 311.350,781	1	687.694,489 311.352,19	1.414

** Lungimile segmentelor sunt determinate în planul de proiecție Stereo 70 și sunt rotunjite la 1 milimetru.

*** Distanța dintre puncte este formată din segmente cumulate ce sunt mai mici decât valoarea 1 milimetru.

**DATE DESPRE IMOBILUL NR. 762**

Oficiul de Cadastru și Publicitate Imobiliară CALARASI
Biroul de Cadastru și Publicitate Imobiliară Calarasi

A. Partea I. Descrierea imobilului

TEREN Extravilan

Adresa: Jud. Calarasi, tarla 14 parcela 13

Nr. Crt	Nr cadastral Nr. topografic	Suprafața* (mp)	Observații / Referințe
A1		24.480	Sector cadastral:8 Teren neimprejmuit;

B. Partea II. Proprietari și acte

Inscrieri privitoare la dreptul de proprietate și alte drepturi reale	Referințe
/	
Act Administrativ nr. 743, din 14/03/1996 emis de CJSDPAT CALARASI;	
B1	A1
Intabulare, drept de PROPRIETATE, dobandit prin Reconstituire, cota actuala 1/1 1) PRISNEANU S NICOLAE, Lipsă CNP proprietar	

C. Partea III. SARCINI .

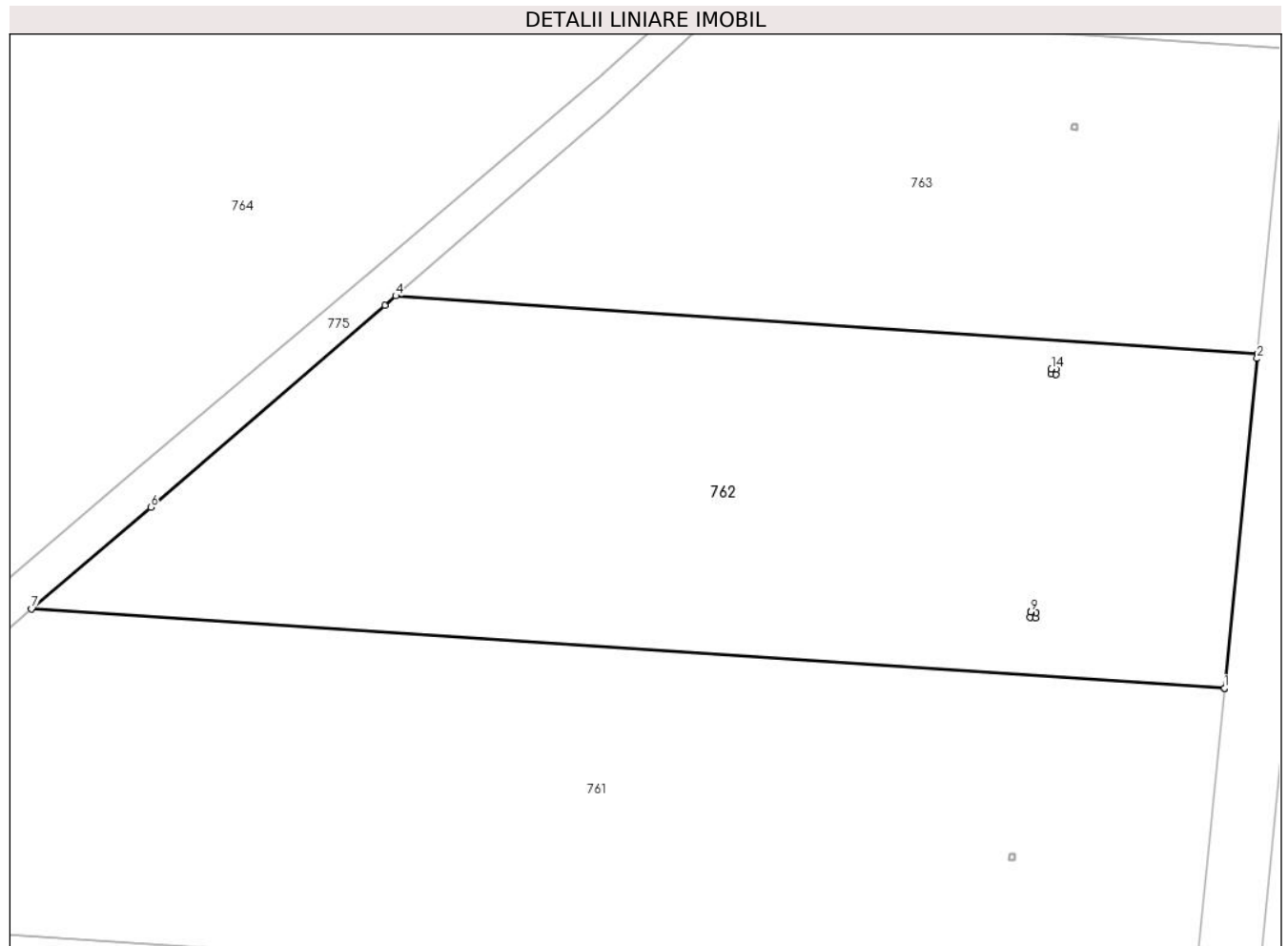
Inscrieri privind dezmembramintele dreptului de proprietate, drepturi reale de garanție și sarcini	Referințe
NU SUNT	

Anexa Nr. 1 La Partea I

Teren

Nr cadastral	Suprafața (mp)*	Observații / Referințe
	24.480	

* Suprafața este determinată în planul de proiecție Stereo 70.



Date referitoare la teren

Crt	Categorie folosință	Intra vilan	Suprafața (mp)	Tarla	Parcelă	Nr. topo	Observații / Referințe
1	arabil	NU	24.480	14	13	-	

Lungime Segmente

1) Valorile lungimilor segmentelor sunt obținute din proiecție în plan.

Punct început	X / Y	Punct sfârșit	X / Y	Lungime segment (** (m)
1	687.751,585 311.396,306	2	687.760,293 311.483,913	88.039
2	687.760,293 311.483,913	3	687.760,427 311.485,305	1.398
3	687.760,427 311.485,305	4	687.531,059 311.500,545	229.874
4	687.531,059 311.500,545	5	687.528,132 311.498,011	3.871
5	687.528,132 311.498,011	6	687.465,819 311.444,371	82.22

Punct început	X / Y	Punct sfârșit	X / Y	Lungime segment (** (m)
6	687.465,819 311.444,371	7	687.434,08 311.417,403	41.649
7	687.434,08 311.417,403	8	687.751,585 311.396,306	318.205
8	687.751,585 311.396,306	9	687.700,027 311.416,552	55.391
9	687.700,027 311.416,552	10	687.701,436 311.416,436	1.414
10	687.701,436 311.416,436	11	687.701,32 311.415,027	1.414
11	687.701,32 311.415,027	12	687.699,91 311.415,143	1.415
12	687.699,91 311.415,143	13	687.700,027 311.416,552	1.414
13	687.700,027 311.416,552	14	687.705,535 311.481,181	64.863
14	687.705,535 311.481,181	15	687.706,944 311.481,065	1.414
15	687.706,944 311.481,065	16	687.706,828 311.479,655	1.415
16	687.706,828 311.479,655	17	687.705,419 311.479,772	1.414
17	687.705,419 311.479,772	1	687.705,535 311.481,181	1.414

** Lungimile segmentelor sunt determinate în planul de proiecție Stereo 70 și sunt rotunjite la 1 milimetru.

*** Distanța dintre puncte este formată din segmente cumulate ce sunt mai mici decât valoarea 1 milimetru.

**DATE DESPRE IMOBILUL NR. 763**

Oficiul de Cadastru și Publicitate Imobiliară CALARASI
Biroul de Cadastru și Publicitate Imobiliară Calarasi

A. Partea I. Descrierea imobilului

TEREN Extravilan

Adresa: Jud. Calarasi, tarla 14 parcela 14

Nr. Crt	Nr cadastral Nr. topografic	Suprafața* (mp)	Observații / Referințe
A1	26703	15.500	Sector cadastral:8 Teren neimprejmuit;

B. Partea II. Proprietari și acte

Inscrieri privitoare la dreptul de proprietate și alte drepturi reale		Referințe
51555 / 22/10/2013		
Act Notarial nr. 3180, din 18/10/2013 emis de BNP Tutuianu Dana Cristina;		
B4	Intabulare, drept de PROPRIETATE, dobandit prin Conventie, cota actuala 1/1 1) PARLOAGA ALEXANDRU DRAGOS	A1
62911 / 14/12/2018		
Act Administrativ nr. 62911, din 14/12/2018 emis de OCPI CALARASI;		
B5	se noteaza repositionarea imobilului de la A1, in baza documentatiei cadastrale avizata si receptionata de inspectorul de cadastru	A1

C. Partea III. SARCINI .

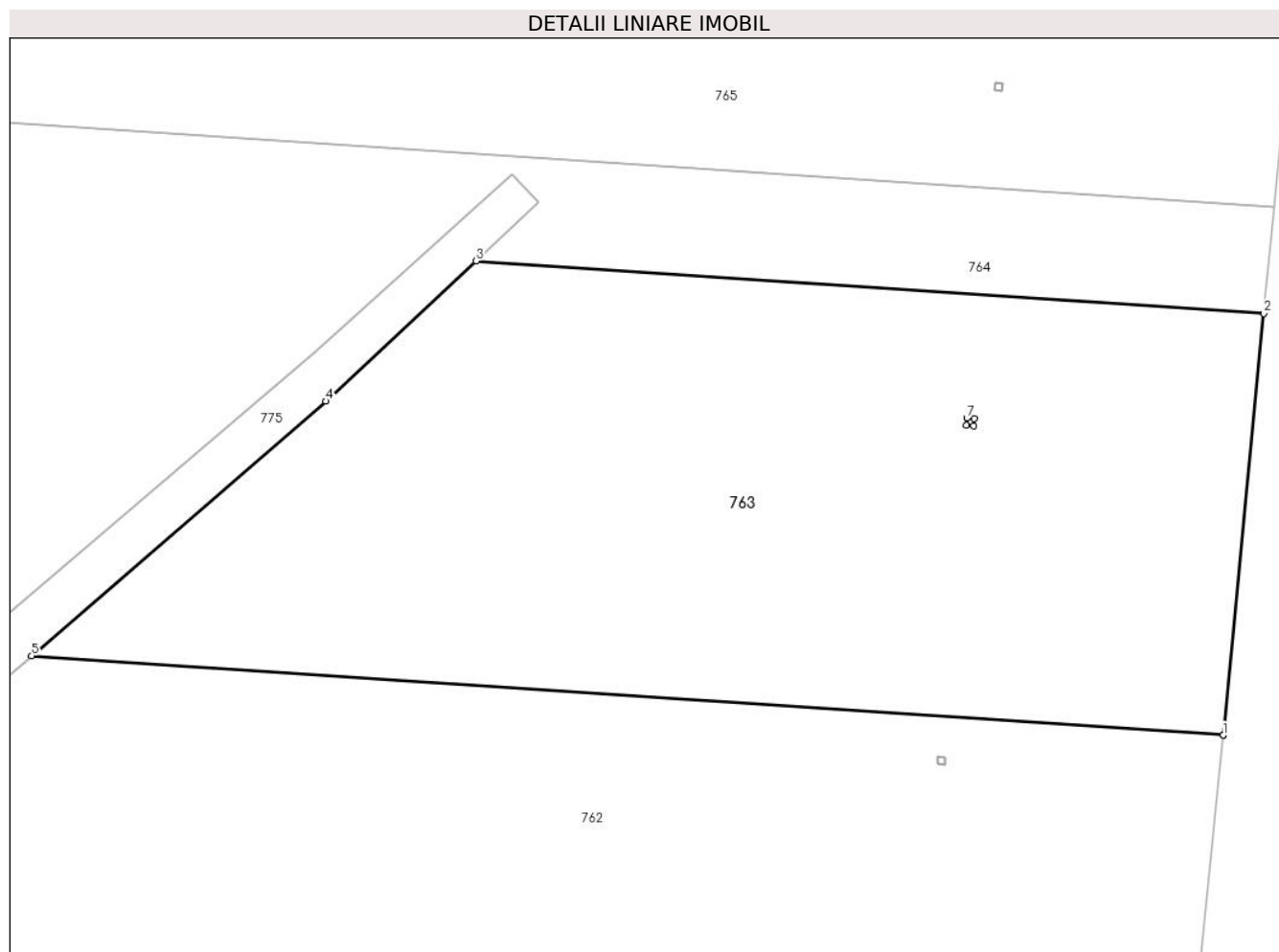
Inscrieri privind dezmembramintele dreptului de proprietate, drepturi reale de garanție și sarcini	Referințe
NU SUNT	

Anexa Nr. 1 La Partea I

Teren

Nr cadastral	Suprafața (mp)*	Observații / Referințe
26703	15.500	

* Suprafața este determinată în planul de proiecție Stereo 70.



Date referitoare la teren

Crt	Categorie folosință	Intra vilan	Suprafața (mp)	Tarla	Parcelă	Nr. topo	Observații / Referințe
1	arabil	NU	15.500	14	14	-	

Lungime Segmente

1) Valorile lungimilor segmentelor sunt obținute din proiecție în plan.

Punct început	X / Y	Punct sfârșit	X / Y	Lungime segment (** (m)
1	687.760,427 311.485,305	2	687.768,231 311.566,447	81.516
2	687.768,231 311.566,447	3	687.616,625 311.576,52	151.94
3	687.616,625 311.576,52	4	687.587,662 311.549,559	39.57
4	687.587,662 311.549,559	5	687.531,059 311.500,545	74.875
5	687.531,059 311.500,545	6	687.760,427 311.485,305	229.874

Punct început	X / Y	Punct sfârșit	X / Y	Lungime segment (** (m)
6	687.760,427 311.485,305	7	687.711,084 311.546,278	78.437
7	687.711,084 311.546,278	8	687.712,493 311.546,162	1.414
8	687.712,493 311.546,162	9	687.712,377 311.544,753	1.414
9	687.712,377 311.544,753	10	687.710,968 311.544,869	1.414
10	687.710,968 311.544,869	1	687.711,084 311.546,278	1.414

** Lungimile segmentelor sunt determinate în planul de proiecție Stereo 70 și sunt rotunjite la 1 milimetru.

*** Distanța dintre puncte este formată din segmente cumulate ce sunt mai mici decât valoarea 1 milimetru.

**DATE DESPRE IMOBILUL NR. 764**

Oficiul de Cadastru și Publicitate Imobiliară CALARASI
Biroul de Cadastru și Publicitate Imobiliară Calarasi

A. Partea I. Descrierea imobilului

TEREN Extravilan

Adresa: Jud. Calarasi, tarla 14 parcela 16

Nr. Crt	Nr cadastral Nr. topografic	Suprafața* (mp)	Observații / Referințe
A1	33705	69.600	Sector cadastral:8 Teren neimprejmuit;

B. Partea II. Proprietari și acte

Inscrieri privitoare la dreptul de proprietate și alte drepturi reale		Referințe
43390 / 19/08/2021		
Act Administrativ nr. 5296, din 03/11/2003 emis de CJPSDPAT CALARASI (act notarial nr incheiere rectificare nr.55 din 20.09.2018, emis de NP Mindruta Gabriela;act notarial nr 70 din 23.08.2018, emis de BNP MINDRUTA GABRIELA;act notarial nr 08 din 09.04.2021, emis de BNP CRISTINA TANASE;act notarial nr 20 din 16.07.2021, emis de BNP TRAISTARU IONEL);		
B2	Intabulare, drept de PROPRIETATE, dobandit prin Succesiune, cota actuala 1/4 1) ENUTA ORTANSA MARIANA	A1
B3	Intabulare, drept de PROPRIETATE, dobandit prin Succesiune, cota actuala 1/8 1) NEGOITescu FELIX	A1
B4	Intabulare, drept de PROPRIETATE, dobandit prin Succesiune, cota actuala 1/8 1) NEGOITescu NARCIS CAMIL	A1
95902 / 21/12/2021		
Act Notarial nr. 184, din 16/12/2021 emis de Chiru Maria Dana;		
B6	Intabulare, drept de PROPRIETATE, dobandit prin Succesiune, cota actuala 1/4 1) NICOLESCU GEORGE	A1
58220 / 17/10/2022		
Act Notarial nr. 4132, din 14/10/2022 emis de Serban Angelica Valentina;		
B7	Intabulare, drept de PROPRIETATE, dobandit prin Conventie, cota actuala 1/4 1) SOCIETATEA AGRO PREST 2005 SRL, CIF:17741874	A1
73354 / 28/12/2022		
Act Administrativ nr. 1102/SPI, din 28/12/2022 emis de OCPI CALARASI;		
B8	se indreapta eroarea materiala strecurata in cartea funciara cat si in incheierea nr.43390/19.08.2021 cu privire la proprietatea de sub B3, astfel ca se va citi ca si proprietar asupra cotei de 1/8 Negoitescu Felix dobandita prin succesiune conform certificatului de mostenitor nr.70/23.08.2018 rectificat prin incheierea nr.55/20.09.2018 eliberate de NP Mandruta Gabriela	A1
B9	De asemenea se respinge capatul de cerere privind partajul succesoral in dosar nr.43390/19.08.2021 intrucat se constata ca nu au fost indeplinite dispozitiile art.30 alin.2 si dispozitiile art. 35 alin.1 din Legea 7/1996, republicata, cu modificarile si completarile ulterioare coroborate cu dispozitiile art.672 si cu art. 684 din Cod Civil	A1
53050 / 30/08/2023		
Act Administrativ nr. 52351, din 28/08/2023 emis de OCPI CALARASI;		
B10	se noteaza documentatia de dezmembrare receptionata sub nr. 52351/28.08.2023 pentru imobilul de la A1, in doua noi imobile cu nr. 35135 si 35136	A1

C. Partea III. SARCINI .

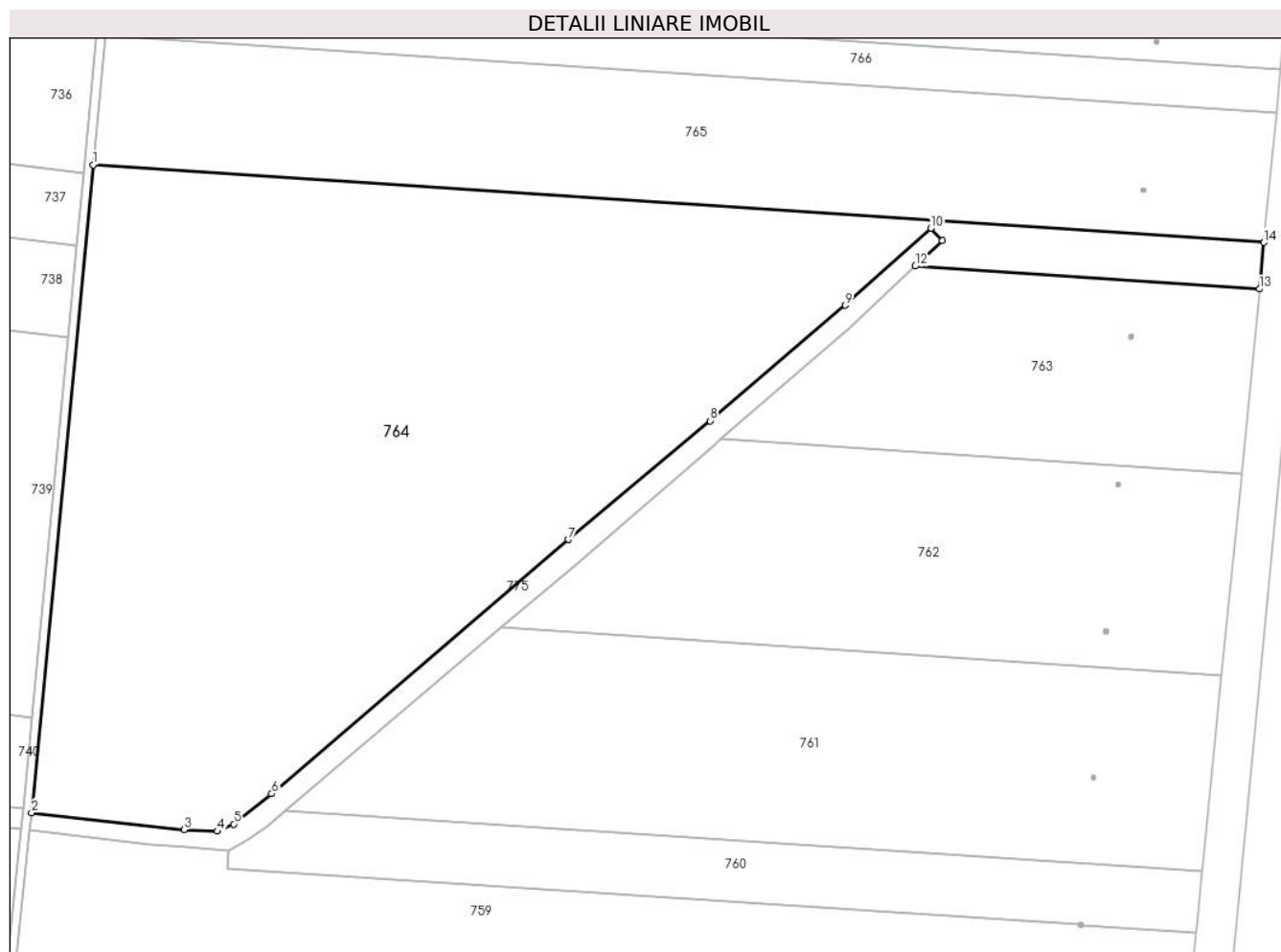
Inscrieri privind dezmembramintele dreptului de proprietate, drepturi reale de garanție și sarcini	Referințe
NU SUNT	

Anexa Nr. 1 La Partea I

Teren

Nr cadastral	Suprafața (mp)*	Observații / Referințe
33705	69.600	

* Suprafața este determinată în planul de proiecție Stereo 70.



Date referitoare la teren

Crt	Categorie folosință	Intravilan	Suprafața (mp)	Tarla	Parcelă	Nr. topo	Observații / Referințe
1	arabil	NU	69.600	14	16	-	

Lungime Segmente

1) Valorile lungimilor segmentelor sunt obținute din proiecție în plan.

Punct început	X / Y	Punct sfârșit	X / Y	Lungime segment (** (m)
1	687.254,431 311.621,15	2	687.227,327 311.335,917	286.518
2	687.227,327 311.335,917	3	687.294,524 311.328,436	67.612
3	687.294,524 311.328,436	4	687.309,075 311.327,712	14.569
4	687.309,075 311.327,712	5	687.316,354 311.330,855	7.929
5	687.316,354 311.330,855	6	687.333,088 311.344,246	21.432

Punct început	X / Y	Punct sfârșit	X / Y	Lungime segment (** (m)
6	687.333,088 311.344,246	7	687.463,728 311.456,101	171.984
7	687.463,728 311.456,101	8	687.526,21 311.508,407	81.486
8	687.526,21 311.508,407	9	687.585,812 311.559,261	78.349
9	687.585,812 311.559,261	10	687.623,566 311.593,24	50.793
10	687.623,566 311.593,24	11	687.628,636 311.587,701	7.509
11	687.628,636 311.587,701	12	687.616,625 311.576,52	16.41
12	687.616,625 311.576,52	13	687.768,231 311.566,447	151.94
13	687.768,231 311.566,447	14	687.770,197 311.586,88	20.527
14	687.770,197 311.586,88	1	687.254,431 311.621,15	516.903

** Lungimile segmentelor sunt determinate în planul de proiecție Stereo 70 și sunt rotunjite la 1 milimetru.

*** Distanța dintre puncte este formată din segmente cumulate ce sunt mai mici decât valoarea 1 milimetru.

**DATE DESPRE IMOBILUL NR. 765**

Oficiul de Cadastru și Publicitate Imobiliară CALARASI
Biroul de Cadastru și Publicitate Imobiliară Calarasi

A. Partea I. Descrierea imobilului

TEREN Extravilan

Adresa: Jud. Calarasi, tarla 14 parcela 17

Nr. Crt	Nr cadastral Nr. topografic	Suprafața* (mp)	Observații / Referințe
A1	31355	29.600	Sector cadastral:8 Teren neimprejmuit;

B. Partea II. Proprietari și acte

Inscrieri privitoare la dreptul de proprietate și alte drepturi reale		Referințe
26594 / 29/05/2019		
Act Administrativ nr. T3 -5008, din 21/05/2019 emis de MIN.AP.NAT.STATUL MAJOR AL APARARII-UM 02700 BUC.;		
B3	se noteaza asupra imobilului de sub A1, avizul nefavorabil sub nr. T3-5008 din 21.05.2019 emis de MAN -UM 02700 Bucuresti, cu privire la prevederile art. 3 (1) si art. 21 din Lg. 17/2014, privind unele masuri de reglementare a vanzarii cumpararii terenurilor agricole situate in extravilan,	A1
35187 / 12/07/2019		
Act Notarial nr. 1651, din 12/07/2019 emis de Popa DIDINA (act notarial nr 1660 din 12.07.2019, emis de Popa DIDINA);		
B4	Intabulare, drept de PROPRIETATE, dobandit prin Conventie, cota actuala 1/1 1) PARLOAGA ALEXANDRU DRAGOS, casatorit - bun propriu	A1
B5	se noteaza faptul ca imobilul de la A1 constituie patrimoniu de afectatiune 1) INTREPRINDERE INDIVIDUALA PARLOAGA ALEXANDRU DRAGOS, CIF:32580500	A1

C. Partea III. SARCINI .

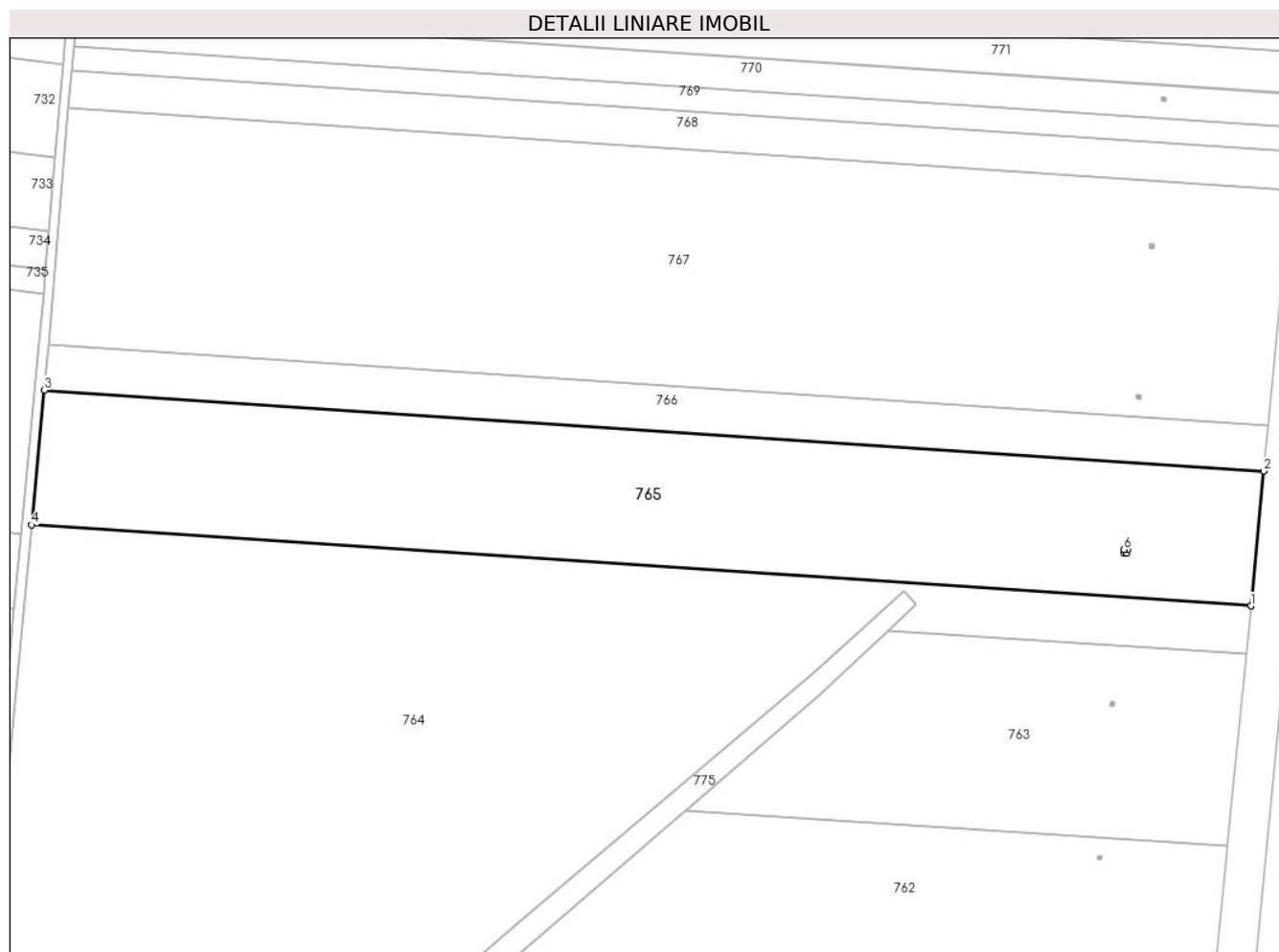
Inscrieri privind dezmembramintele dreptului de proprietate, drepturi reale de garanție și sarcini	Referințe
NU SUNT	

Anexa Nr. 1 La Partea I

Teren

Nr cadastral	Suprafața (mp)*	Observații / Referințe
31355	29.600	

* Suprafața este determinată în planul de proiecție Stereo 70.



Date referitoare la teren

Crt	Categorie folosință	Intra vilan	Suprafața (mp)	Tarla	Parcelă	Nr. topo	Observații / Referințe
1	arabil	NU	29.600	14	17	-	

Lungime Segmente

1) Valorile lungimilor segmentelor sunt obținute din proiecție în plan.

Punct început	X / Y	Punct sfârșit	X / Y	Lungime segment (** (m)
1	687.770,197 311.586,88	2	687.775,682 311.643,906	57.289
2	687.775,682 311.643,906	3	687.259,851 311.678,181	516.968
3	687.259,851 311.678,181	4	687.254,431 311.621,15	57.288
4	687.254,431 311.621,15	5	687.770,197 311.586,88	516.903
5	687.770,197 311.586,88	6	687.716,579 311.610,751	58.692

Punct început	X / Y	Punct sfârșit	X / Y	Lungime segment (** (m)
6	687.716,579 311.610,751	7	687.717,988 311.610,634	1.414
7	687.717,988 311.610,634	8	687.717,872 311.609,225	1.414
8	687.717,872 311.609,225	9	687.716,463 311.609,341	1.414
9	687.716,463 311.609,341	1	687.716,579 311.610,751	1.415

** Lungimile segmentelor sunt determinate în planul de proiecție Stereo 70 și sunt rotunjite la 1 milimetru.

*** Distanța dintre puncte este formată din segmente cumulate ce sunt mai mici decât valoarea 1 milimetru.

**DATE DESPRE IMOBILUL NR. 766**

Oficiul de Cadastru și Publicitate Imobiliară CALARASI
Biroul de Cadastru și Publicitate Imobiliară Calarasi

A. Partea I. Descrierea imobilului

TEREN Extravilan

Adresa: Jud. Calarasi, tarla 14 parcela 17

Nr. Crt	Nr cadastral Nr. topografic	Suprafața* (mp)	Observații / Referințe
A1	31326	10.000	Sector cadastral:8 Teren neimprejmuit;

B. Partea II. Proprietari și acte

Inscrieri privitoare la dreptul de proprietate și alte drepturi reale		Referințe
35190 / 12/07/2019		
Act Notarial nr. 1652, din 12/07/2019 emis de Popa DIDINA;		
B2	Intabulare, drept de PROPRIETATE, dobandit prin Conventie, cota actuala 1/1 1) PARLOAGA ALEXANDRU DRAGOS, - casatorit, bun propriu	A1
B3	Se noteaza faptul ca imobilul de la A1, proprietatea celui de sub B2, constituie patrimoniu de afectatiune 1) INTREPRINDERE INDIVIDUALA PARLOAGA ALEXANDRU DRAGOS, CIF:32580500	A1

C. Partea III. SARCINI .

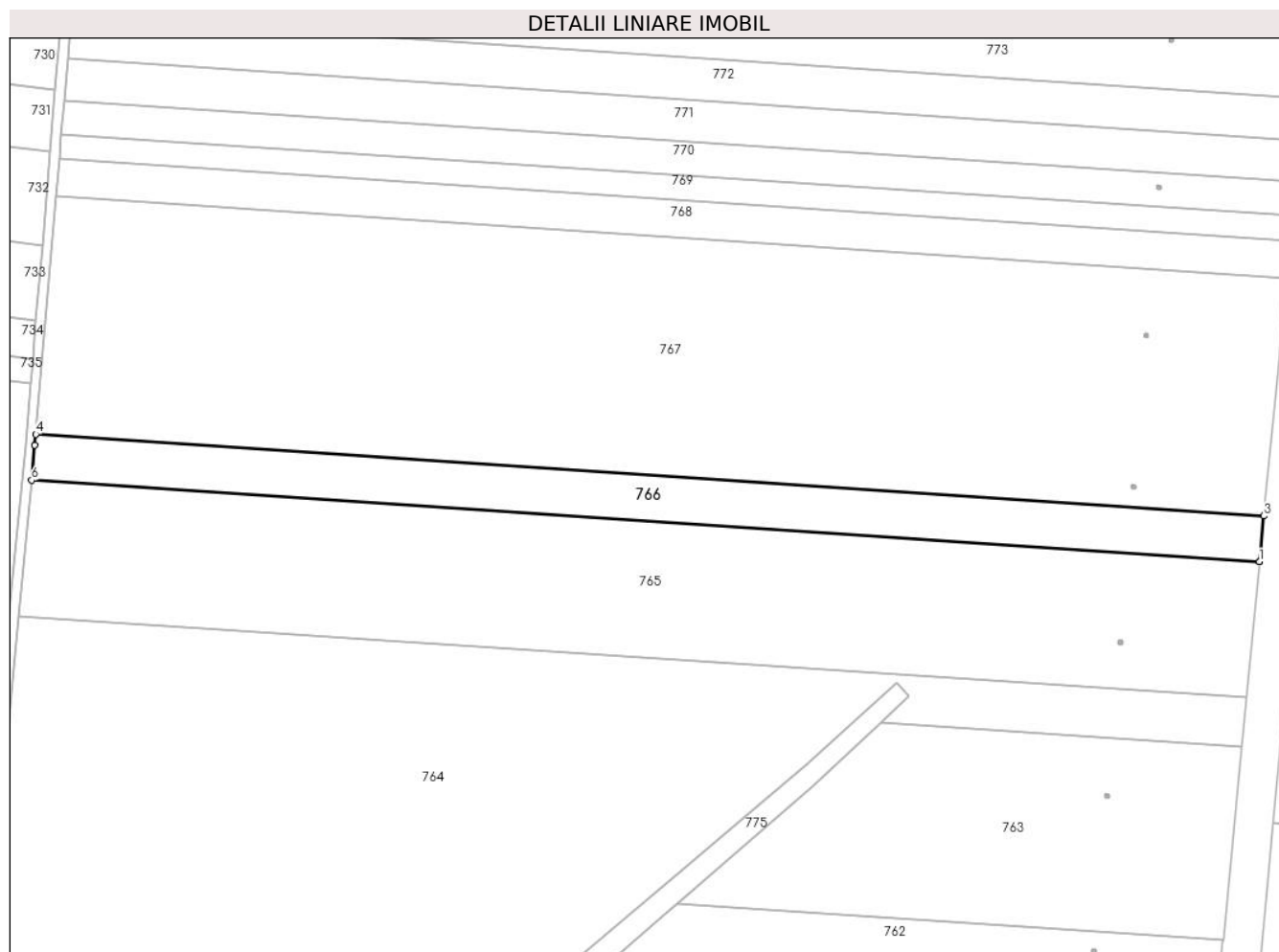
Inscrieri privind dezmembramintele dreptului de proprietate, drepturi reale de garanție și sarcini	Referințe
NU SUNT	

Anexa Nr. 1 La Partea I

Teren

Nr cadastral	Suprafața (mp)*	Observații / Referințe
31326	10.000	

* Suprafața este determinată în planul de proiecție Stereo 70.



Date referitoare la teren

Crt	Categorie folosință	Intra vilan	Suprafața (mp)	Tarla	Parcelă	Nr. topo	Observații / Referințe
1	arabil	NU	10.000	14	17	-	

Lungime Segmente

1) Valorile lungimilor segmentelor sunt obținute din proiecție în plan.

Punct început	X / Y	Punct sfârșit	X / Y	Lungime segment (** (m)
1	687.775,682 311.643,906	2	687.775,694 311.644,035	0.13
2	687.775,694 311.644,035	3	687.777,535 311.663,168	19.221
3	687.777,535 311.663,168	4	687.261,632 311.697,448	517.041
4	687.261,632 311.697,448	5	687.261,245 311.692,854	4.61
5	687.261,245 311.692,854	6	687.259,851 311.678,181	14.739

Punct început	X / Y	Punct sfârșit	X / Y	Lungime segment (** (m)
6	687.259,851 311.678,181	1	687.775,682 311.643,906	516.968

** Lungimile segmentelor sunt determinate în planul de proiecție Stereo 70 și sunt rotunjite la 1 milimetru.

*** Distanța dintre puncte este formată din segmente cumulate ce sunt mai mici decât valoarea 1 milimetru.

**DATE DESPRE IMOBILUL NR. 767**

Oficiul de Cadastru și Publicitate Imobiliară CALARASI
Biroul de Cadastru și Publicitate Imobiliară Calarasi

A. Partea I. Descrierea imobilului

TEREN Extravilan

Adresa: Jud. Calarasi, tarla 14 parcela 18

Nr. Crt	Nr cadastral Nr. topografic	Suprafața* (mp)	Observații / Referințe
A1	21285	51.840	Sector cadastral:8 Teren neimprejmuit;

B. Partea II. Proprietari și acte

Inscrieri privitoare la dreptul de proprietate și alte drepturi reale		Referințe
26432 / 09/09/2009		
Act Notarial nr. 2427, din 08/09/2009 emis de BNP MITACHE IULIANA ADRIANA;		
B2	Intabulare, drept de PROPRIETATE, dobandit prin Conventie, cota actuala 1/1 1) CRAIU JOLAN, SOTIE 2) CRAIU EMIL, SOT	A1
30836 / 21/10/2009		
Act Administrativ nr. 12015, din 21/10/2009 emis de OCPI CALARASI;		
B3	se noteaza repositionarea imobilului de la A1 conform documentatiei cadastrale avizata si receptionata	A1

C. Partea III. SARCINI .

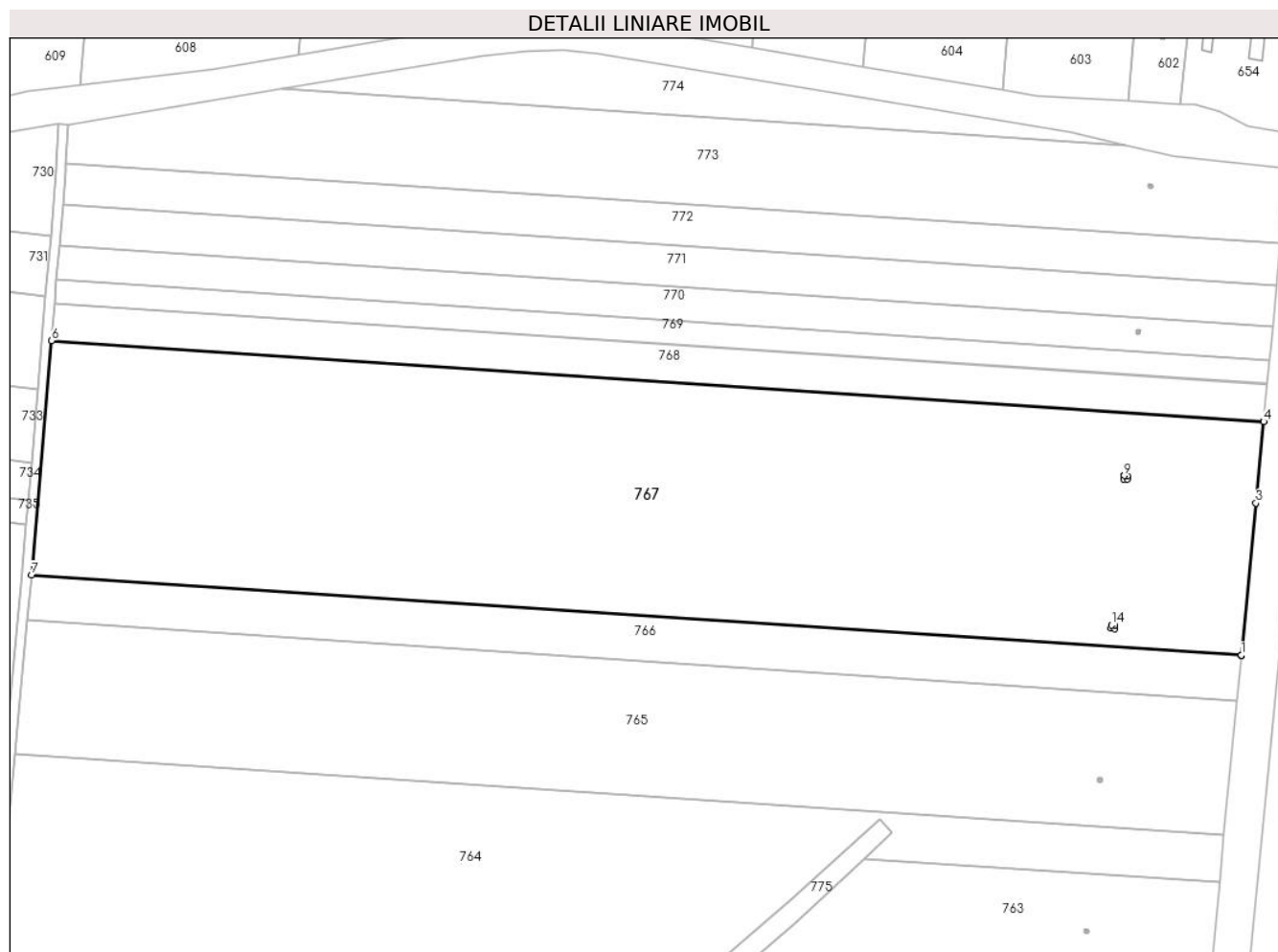
Inscrieri privind dezmembramintele dreptului de proprietate, drepturi reale de garanție și sarcini	Referințe
NU SUNT	

Anexa Nr. 1 La Partea I

Teren

Nr cadastral	Suprafața (mp)*	Observații / Referințe
21285	51.840	

* Suprafața este determinată în planul de proiecție Stereo 70.



Date referitoare la teren

Crt	Categorie folosință	Intravilan	Suprafața (mp)	Tarla	Parcelă	Nr. topo	Observații / Referințe
1	arabil	NU	51.840	14	18	-	

Lungime Segmente

1) Valorile lungimilor segmentelor sunt obținute din proiecție în plan.

Punct început	X / Y	Punct sfârșit	X / Y	Lungime segment (** (m)
1	687.777,535 311.663,168	2	687.777,542 311.663,242	0.074
2	687.777,542 311.663,242	3	687.783,779 311.728,086	65.143
3	687.783,779 311.728,086	4	687.787,102 311.762,74	34.813
4	687.787,102 311.762,74	5	687.787,118 311.762,909	0.17
5	687.787,118 311.762,909	6	687.270,05 311.797,266	518.208

Punct început	X / Y	Punct sfârșit	X / Y	Lungime segment (** (m)
6	687.270,05 311.797,266	7	687.261,632 311.697,448	100.172
7	687.261,632 311.697,448	8	687.777,535 311.663,168	517.041
8	687.777,535 311.663,168	9	687.727,577 311.739,786	91.466
9	687.727,577 311.739,786	10	687.728,987 311.739,67	1.415
10	687.728,987 311.739,67	11	687.728,871 311.738,261	1.414
11	687.728,871 311.738,261	12	687.727,461 311.738,377	1.415
12	687.727,461 311.738,377	13	687.727,577 311.739,786	1.414
13	687.727,577 311.739,786	14	687.722,186 311.676,094	63.92
14	687.722,186 311.676,094	15	687.723,596 311.675,978	1.415
15	687.723,596 311.675,978	16	687.723,48 311.674,569	1.414
16	687.723,48 311.674,569	17	687.722,07 311.674,685	1.415
17	687.722,07 311.674,685	1	687.722,186 311.676,094	1.414

** Lungimile segmentelor sunt determinate în planul de proiecție Stereo 70 și sunt rotunjite la 1 milimetru.

*** Distanța dintre puncte este formată din segmente cumulate ce sunt mai mici decât valoarea 1 milimetru.

**DATE DESPRE IMOBILUL NR. 768**

Oficiul de Cadastru și Publicitate Imobiliară CALARASI
Biroul de Cadastru și Publicitate Imobiliară Calarasi

A. Partea I. Descrierea imobilului

TEREN Extravilan

Adresa: Jud. Calarasi, tarla 14 parcela 19

Nr. Crt	Nr cadastral Nr. topografic	Suprafața* (mp)	Observații / Referințe
A1	22555	8.300	Sector cadastral:8 Teren neimprejmuit;

B. Partea II. Proprietari și acte

Inscrieri privitoare la dreptul de proprietate și alte drepturi reale		Referințe
36348 / 15/12/2009		
Act Notarial nr. 3519, din 11/12/2009 emis de BNP MITACHE IULIANA ADRIANA;		
B2	Intabulare, drept de PROPRIETATE, dobandit prin Conventie, cota actuala 1/1 1) CRAIU JOLAN, sotie 2) CRAIU EMIL, sot	A1

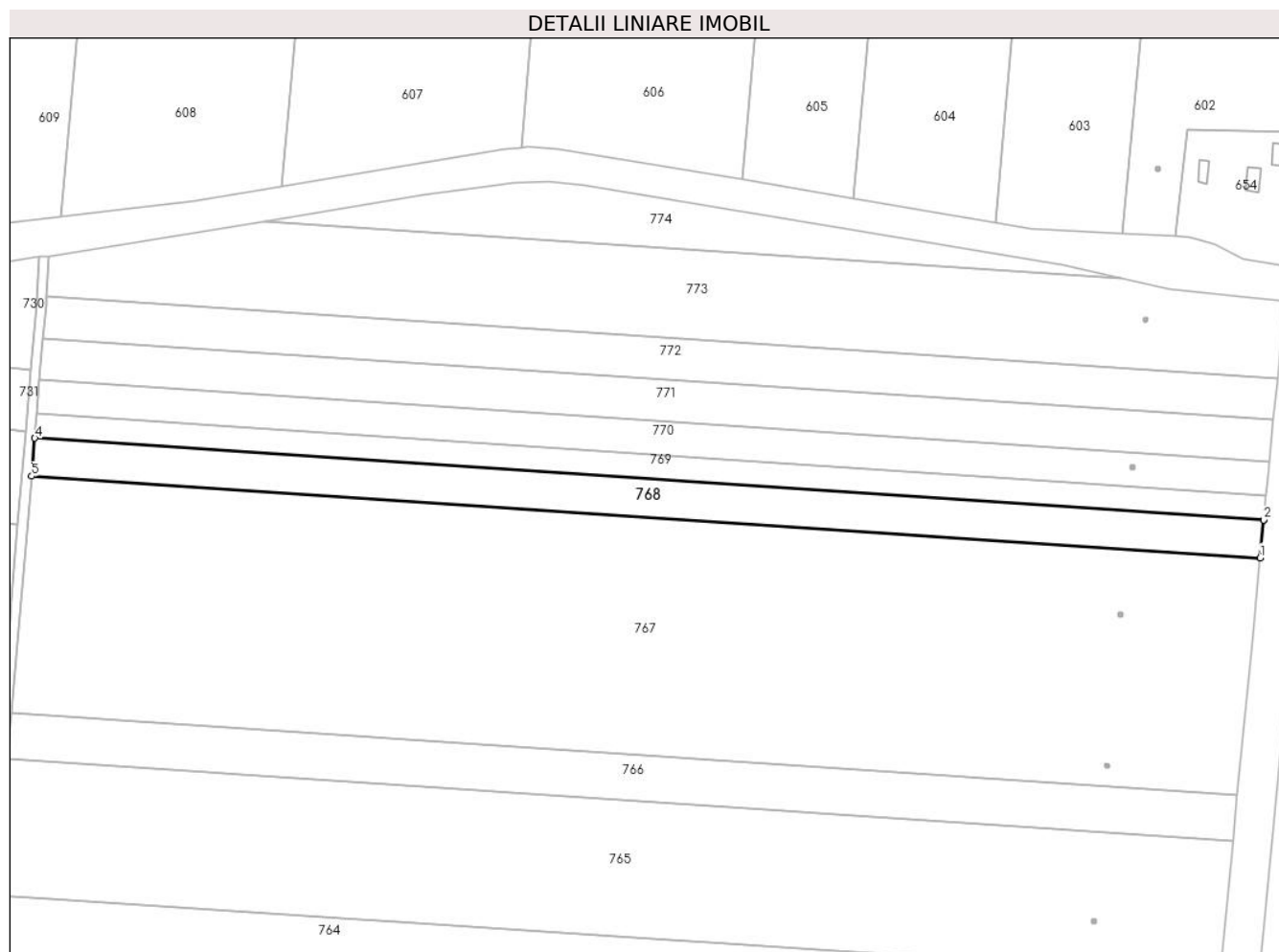
C. Partea III. SARCINI .

Inscrieri privind dezmembramintele dreptului de proprietate, drepturi reale de garanție și sarcini	Referințe
NU SUNT	

Anexa Nr. 1 La Partea I**Teren**

Nr cadastral	Suprafața (mp)*	Observații / Referințe
22555	8.300	

* Suprafața este determinată în planul de proiecție Stereo 70.

**Date referitoare la teren**

Crt	Categorie folosință	Intravilan	Suprafața (mp)	Tarla	Parcelă	Nr. topo	Observații / Referințe
1	arabil	NU	8.300	14	19	-	

Lungime Segmente

1) Valorile lungimilor segmentelor sunt obținute din proiecție în plan.

Punct început	X / Y	Punct sfârșit	X / Y	Lungime segment (** (m)
1	687.787,118 311.762,909	2	687.788,644 311.778,832	15.996
2	687.788,644 311.778,832	3	687.788,646 311.778,857	0.025
3	687.788,646 311.778,857	4	687.271,396 311.813,226	518.391
4	687.271,396 311.813,226	5	687.270,05 311.797,266	16.017
5	687.270,05 311.797,266	1	687.787,118 311.762,909	518.208

**** Lungimile segmentelor sunt determinate în planul de proiecție Stereo 70 și sunt rotunjite la 1 milimetru.**

***** Distanța dintre puncte este formată din segmente cumulate ce sunt mai mici decât valoarea 1 milimetru.**

**DATE DESPRE IMOBILUL NR. 769**

Oficiul de Cadastru și Publicitate Imobiliară CALARASI
Biroul de Cadastru și Publicitate Imobiliară Calarasi

A. Partea I. Descrierea imobilului

TEREN Extravilan

Adresa: Jud. Calarasi, tarla 14 parcela 19

Nr. Crt	Nr cadastral Nr. topografic	Suprafața* (mp)	Observații / Referințe
A1		5.340	Sector cadastral:8 Teren neimprejmuit; DIFERENTA DE SUPRAFATA SE GASESTE LA IMOBILELE CU ID 768 SI ID 770

B. Partea II. Proprietari și acte

Inscrieri privitoare la dreptul de proprietate și alte drepturi reale		Referințe
/		
Act Administrativ nr. 732, din 12/03/1996 emis de CJSDPAT CALARASI;		
B1	Intabulare, drept de PROPRIETATE, dobandit prin Reconstituire, cota actuala 1/1 1) IOANIȚESCU I IOANA, Lipsă CNP proprietar	A1

C. Partea III. SARCINI .

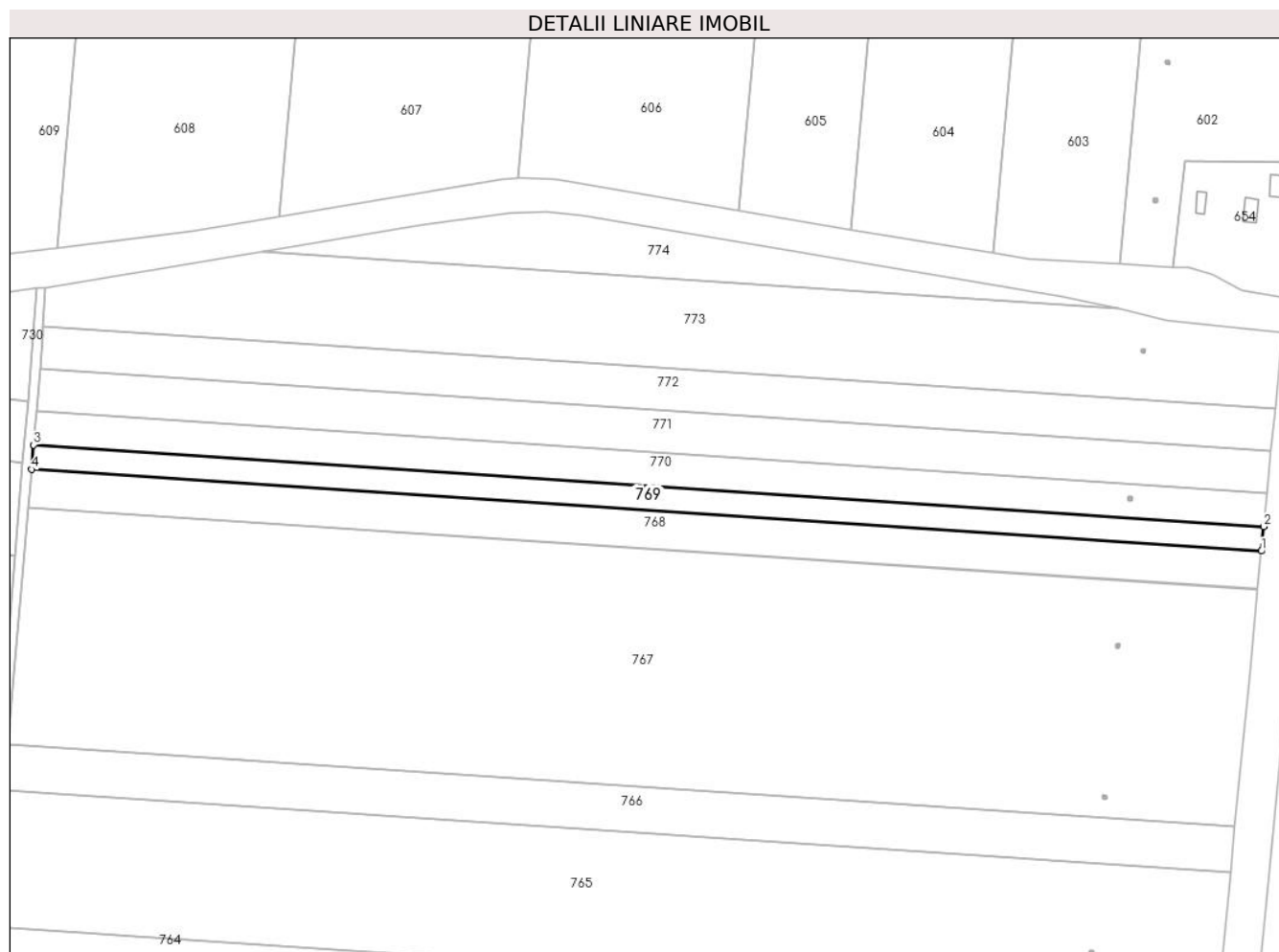
Inscrieri privind dezmembramintele dreptului de proprietate, drepturi reale de garanție și sarcini	Referințe
NU SUNT	

Anexa Nr. 1 La Partea I

Teren

Nr cadastral	Suprafața (mp)*	Observații / Referințe
	5.340	DIFERENȚA DE SUPRAFAȚA SE GASEȘTE LA IMOBILELE CU ID 768 SI ID 770

* Suprafața este determinată în planul de proiecție Stereo 70.



Date referitoare la teren

Crt	Categorie folosință	Intravilan	Suprafața (mp)	Tarla	Parcelă	Nr. topo	Observații / Referințe
1	arabil	NU	5.340	14	19	-	

Lungime Segmente

1) Valorile lungimilor segmentelor sunt obținute din proiecție în plan.

Punct început	X / Y	Punct sfârșit	X / Y	Lungime segment (** (m)
1	687.788,646 311.778,857	2	687.789,63 311.789,114	10.304
2	687.789,63 311.789,114	3	687.272,262 311.823,491	518.509
3	687.272,262 311.823,491	4	687.271,396 311.813,226	10.301
4	687.271,396 311.813,226	1	687.788,646 311.778,857	518.391

** Lungimile segmentelor sunt determinate în planul de proiecție Stereo 70 și sunt rotunjite la 1 milimetru.

***** Distanţa dintre puncte este formată din segmente cumulate ce sunt mai mici decât valoarea 1 milimetru.**

**DATE DESPRE IMOBILUL NR. 770**

Oficiul de Cadastru și Publicitate Imobiliară CALARASI
Biroul de Cadastru și Publicitate Imobiliară Calarasi

A. Partea I. Descrierea imobilului

TEREN Extravilan

Adresa: Jud. Calarasi, tarla 14 parcela 19

Nr. Crt	Nr cadastral Nr. topografic	Suprafața* (mp)	Observații / Referințe
A1	28181	7.400	Sector cadastral:8 Teren neimprejmuit;

B. Partea II. Proprietari și acte

Inscrieri privitoare la dreptul de proprietate și alte drepturi reale	Referințe
50299 / 10/09/2015	
Act Notarial nr. 3200, din 09/09/2015 emis de BIN Tutuianu Dana Cristina;	
B3	A1
Intabulare, drept de PROPRIETATE, dobandit prin Conventie, cota actuala 1/1	
1) MANDRUTESCU SABRINA , casatorita, bun propriu	

C. Partea III. SARCINI .

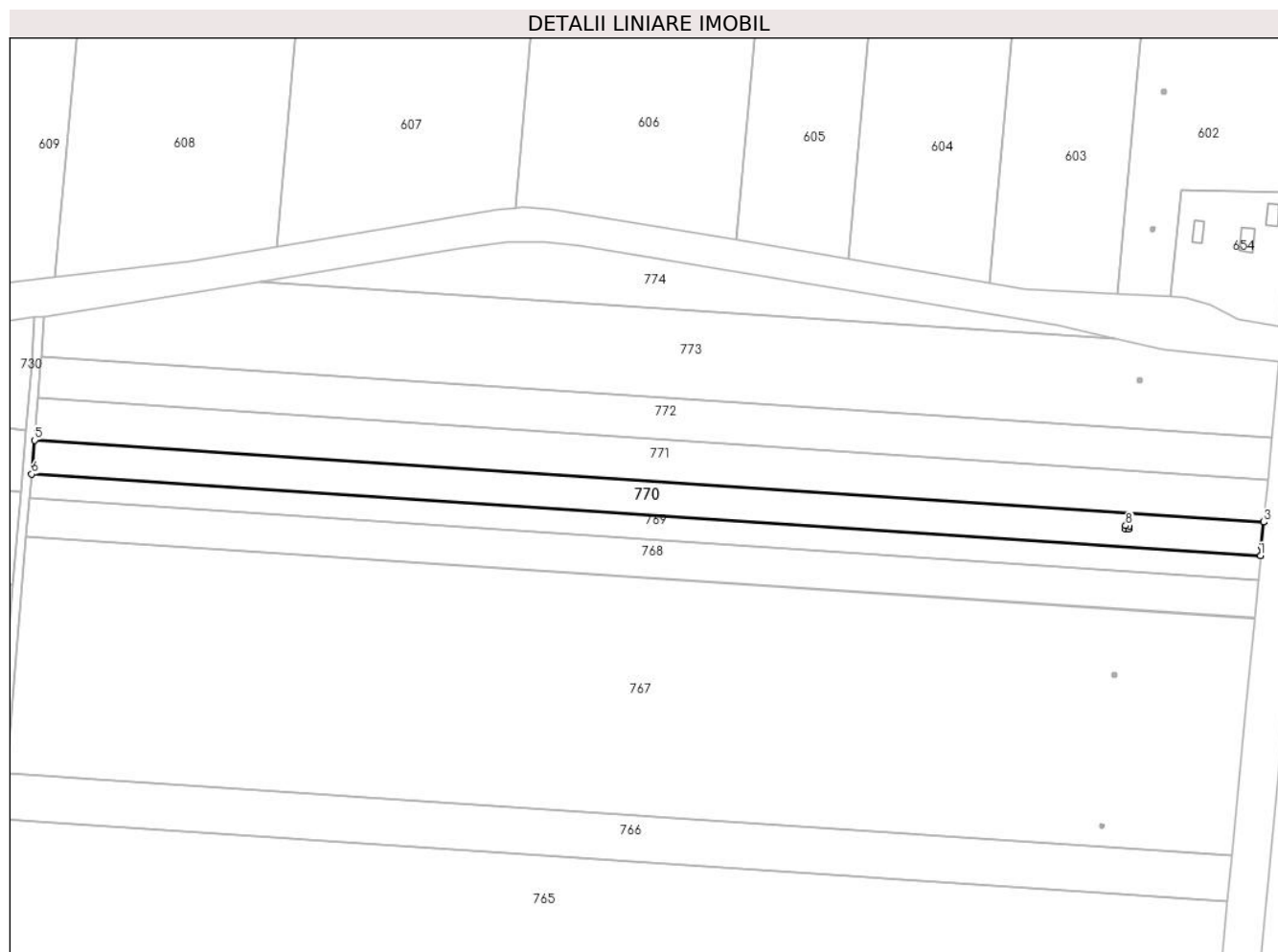
Inscrieri privind dezmembramintele dreptului de proprietate, drepturi reale de garanție și sarcini	Referințe
NU SUNT	

Anexa Nr. 1 La Partea I

Teren

Nr cadastral	Suprafața (mp)*	Observații / Referințe
28181	7.400	

* Suprafața este determinată în planul de proiecție Stereo 70.



Date referitoare la teren

Crt	Categorie folosință	Intravilan	Suprafața (mp)	Tarla	Parcelă	Nr. topo	Observații / Referințe
1	arabil	NU	7.400	14	19	-	

Lungime Segmente

1) Valorile lungimilor segmentelor sunt obținute din proiecție în plan.

Punct început	X / Y	Punct sfârșit	X / Y	Lungime segment (** (m)
1	687.789,63 311.789,114	2	687.790,005 311.793,02	3.924
2	687.790,005 311.793,02	3	687.790,987 311.803,257	10.284
3	687.790,987 311.803,257	4	687.790,994 311.803,328	0.071
4	687.790,994 311.803,328	5	687.273,462 311.837,716	518.673
5	687.273,462 311.837,716	6	687.272,262 311.823,491	14.276

Punct început	X / Y	Punct sfârșit	X / Y	Lungime segment (** (m)
6	687.272,262 311.823,491	7	687.789,63 311.789,114	518.509
7	687.789,63 311.789,114	8	687.732,864 311.801,809	58.168
8	687.732,864 311.801,809	9	687.734,273 311.801,693	1.414
9	687.734,273 311.801,693	10	687.734,157 311.800,283	1.415
10	687.734,157 311.800,283	11	687.732,748 311.800,4	1.414
11	687.732,748 311.800,4	1	687.732,864 311.801,809	1.414

** Lungimile segmentelor sunt determinate în planul de proiecție Stereo 70 și sunt rotunjite la 1 milimetru.

*** Distanța dintre puncte este formată din segmente cumulate ce sunt mai mici decât valoarea 1 milimetru.

**DATE DESPRE IMOBILUL NR. 771**

Oficiul de Cadastru și Publicitate Imobiliară CALARASI
Biroul de Cadastru și Publicitate Imobiliară Calarasi

A. Partea I. Descrierea imobilului

TEREN Extravilan

Adresa: Jud. Calarasi, tarla 14 parcela 20/1

Nr. Crt	Nr cadastral Nr. topografic	Suprafața* (mp)	Observații / Referințe
A1	26196	9.180	Sector cadastral:8 Teren neimprejmuit;

B. Partea II. Proprietari și acte

Inscrieri privitoare la dreptul de proprietate și alte drepturi reale		Referințe
7967 / 20/02/2019		
Act Notarial nr. 643, din 19/02/2019 emis de Serban Angelica Valentina;		
B4	Intabulare, drept de PROPRIETATE, dobandit prin Conventie, cota actuala 1/1 1) SOCIETATEA AGRO PREST 2005 SRL, CIF:17741874	A1
78226 / 02/12/2019		
Act Notarial nr. 4471, din 02/12/2019 emis de Serban Angelica Valentina;		
B5	se noteaza interdictiile de instrainare, grevare (incluzand orice sarcini sau transmiterea oricarui dezmembramant al dreptului de proprietate), inchiriere, dezmembrare, alipire, demolare, construire, restructurare, amenajare, 1) RAIFFEISEN BANK SA, CIF:361820	A1

C. Partea III. SARCINI

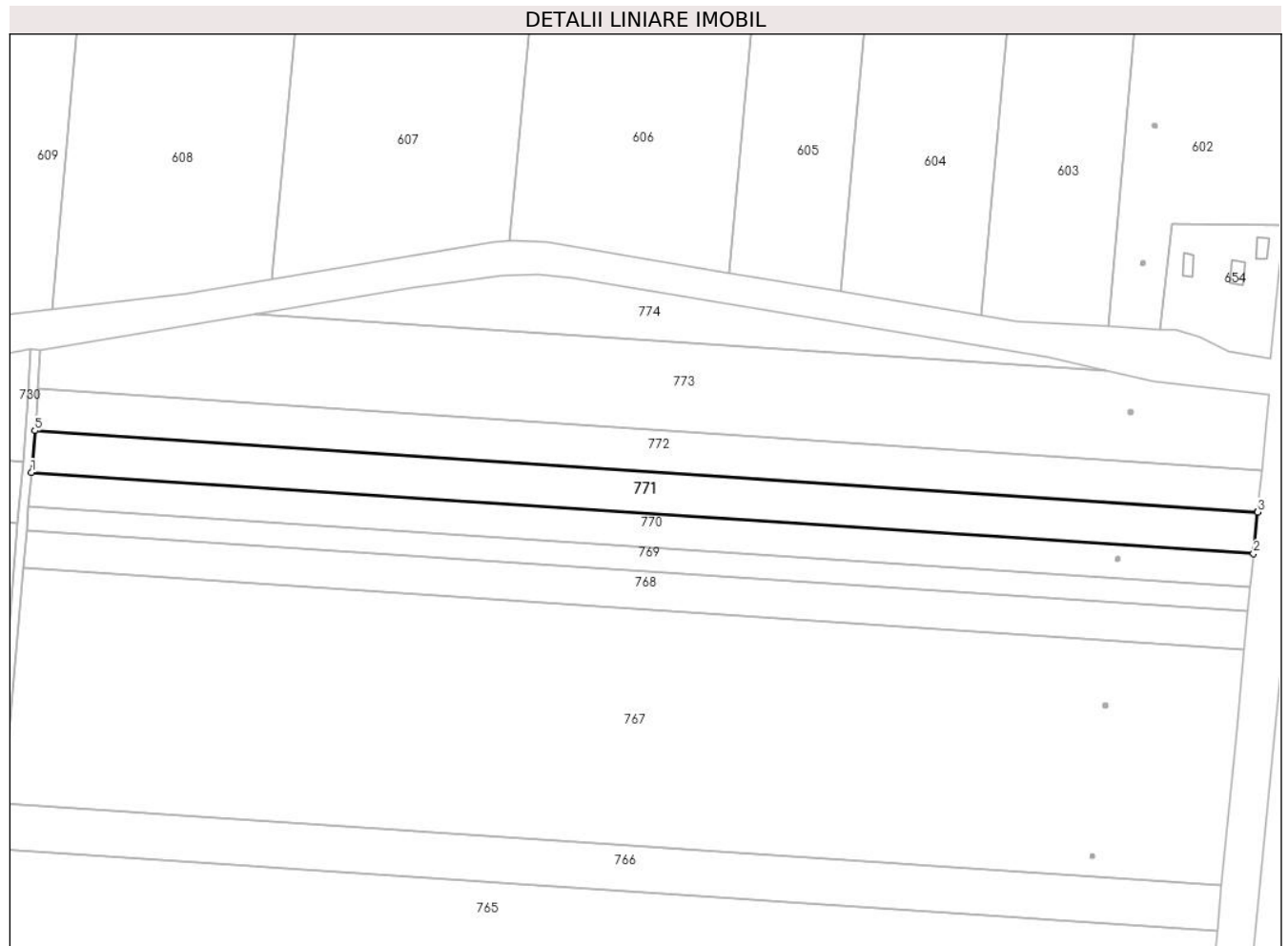
Inscrieri privind dezmembramintele dreptului de proprietate, drepturi reale de garanție și sarcini		Referințe
78226 / 02/12/2019		
Act Notarial nr. 4471, din 02/12/2019 emis de Serban Angelica Valentina;		
C1	Intabulare, drept de IPOTECA, Valoare:250000 RON, si celelalte obligatii de plata aferente Contractului de facilitare nr. 70941/2018 1) RAIFFEISEN BANK SA, CIF:361820	A1

Anexa Nr. 1 La Partea I

Teren

Nr cadastral	Suprafața (mp)*	Observații / Referințe
26196	9.180	

* Suprafața este determinată în planul de proiecție Stereo 70.



Date referitoare la teren

Crt	Categorie folosință	Intravilan	Suprafața (mp)	Tarla	Parcelă	Nr. topo	Observații / Referințe
1	arabil	NU	9.180	14	20/1	-	

Lungime Segmente

1) Valorile lungimilor segmentelor sunt obținute din proiecție în plan.

Punct început	X / Y	Punct sfârșit	X / Y	Lungime segment (** (m)
1	687.273,462 311.837,716	2	687.790,994 311.803,328	518.673
2	687.790,994 311.803,328	3	687.792,674 311.820,853	17.605
3	687.792,674 311.820,853	4	687.792,683 311.820,951	0.098
4	687.792,683 311.820,951	5	687.274,949 311.855,352	518.876
5	687.274,949 311.855,352	1	687.273,462 311.837,716	17.699

**** Lungimile segmentelor sunt determinate în planul de proiecție Stereo 70 și sunt rotunjite la 1 milimetru.**

***** Distanța dintre puncte este formată din segmente cumulate ce sunt mai mici decât valoarea 1 milimetru.**

**DATE DESPRE IMOBILUL NR. 772**

Oficiul de Cadastru și Publicitate Imobiliară CALARASI
Biroul de Cadastru și Publicitate Imobiliară Calarasi

A. Partea I. Descrierea imobilului

TEREN Extravilan

Adresa: Jud. Calarasi, tarla 14 parcela 20

Nr. Crt	Nr cadastral Nr. topografic	Suprafața* (mp)	Observații / Referințe
A1		9.180	Sector cadastral:8 Teren neimprejmuit; DIFERENTA DE SUPRAFATA SE GASESTE LA IMOBILELE CU ID 771 SI ID 773

B. Partea II. Proprietari și acte

Inscrieri privitoare la dreptul de proprietate și alte drepturi reale		Referințe
/		
Act Administrativ nr. 740, din 14/03/1996 emis de CJSDPAT CALARASI;		
B1	Intabulare, drept de PROPRIETATE, dobandit prin Reconstituire, cota actuala 1/1 1) IVAN V CONSTANȚA, Lipsă CNP proprietar	A1

C. Partea III. SARCINI .

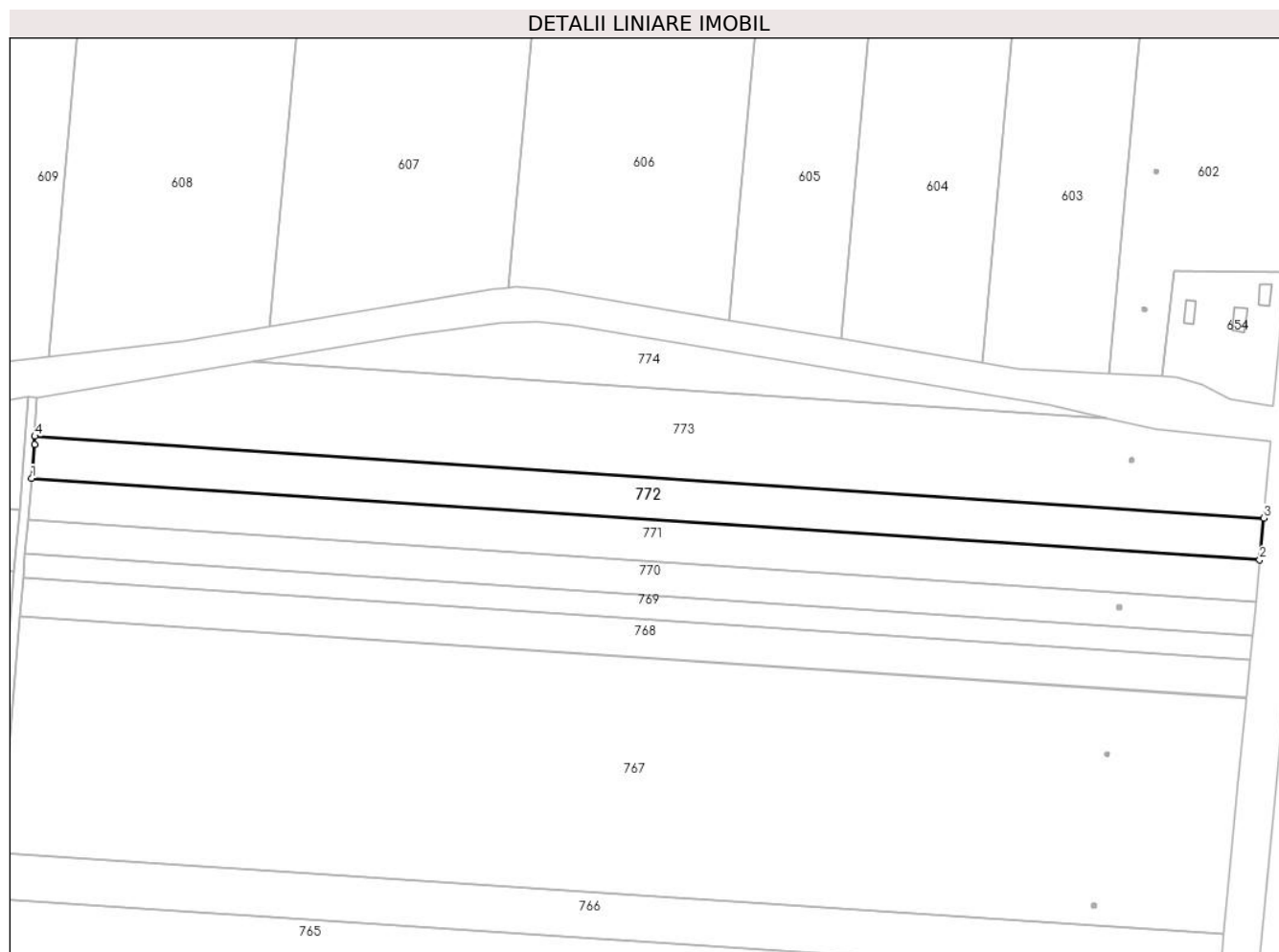
Inscrieri privind dezmembramintele dreptului de proprietate, drepturi reale de garanție și sarcini	Referințe
NU SUNT	

Anexa Nr. 1 La Partea I

Teren

Nr cadastral	Suprafața (mp)*	Observații / Referințe
	9.180	DIFERENȚA DE SUPRAFAȚA SE GASEȘTE LA IMOBILELE CU ID 771 SI ID 773

* Suprafața este determinată în planul de proiecție Stereo 70.



Date referitoare la teren

Crt	Categorie folosință	Intravilan	Suprafața (mp)	Tarla	Parcelă	Nr. topo	Observații / Referințe
1	arabil	NU	9.180	14	20	-	

Lungime Segmente

1) Valorile lungimilor segmentelor sunt obținute din proiecție în plan.

Punct început	X / Y	Punct sfârșit	X / Y	Lungime segment (** (m)
1	687.274,949 311.855,352	2	687.792,683 311.820,951	518.876
2	687.792,683 311.820,951	3	687.794,372 311.838,566	17.696
3	687.794,372 311.838,566	4	687.276,346 311.872,986	519.168
4	687.276,346 311.872,986	5	687.276,143 311.869,513	3.479
5	687.276,143 311.869,513	1	687.274,949 311.855,352	14.211

**** Lungimile segmentelor sunt determinate în planul de proiecție Stereo 70 și sunt rotunjite la 1 milimetru.**

***** Distanța dintre puncte este formată din segmente cumulate ce sunt mai mici decât valoarea 1 milimetru.**

**DATE DESPRE IMOBILUL NR. 773**

Oficiul de Cadastru și Publicitate Imobiliară CALARASI
Biroul de Cadastru și Publicitate Imobiliară Calarasi

A. Partea I. Descrierea imobilului

TEREN Extravilan

Adresa: Jud. Calarasi, tarla 14 parcela 20

Nr. Crt	Nr cadastral Nr. topografic	Suprafața* (mp)	Observații / Referințe
A1	27826	18.360	Sector cadastral:8 Teren neimprejmuit;

B. Partea II. Proprietari și acte

Inscrieri privitoare la dreptul de proprietate și alte drepturi reale		Referințe
31898 / 10/06/2014		
Act Notarial nr. 1735, din 06/05/2004 emis de BNP CEPARU IOAN (act administrativ nr. 740/14-03-1996 emis de CJPSDPAT CALARASI);		
B1	Intabulare, drept de PROPRIETATE, dobandit prin Conventie, cota actuala 1/1 1) BRISAN BOGDAN CONSTANTIN , -necasatorit	A1

C. Partea III. SARCINI .

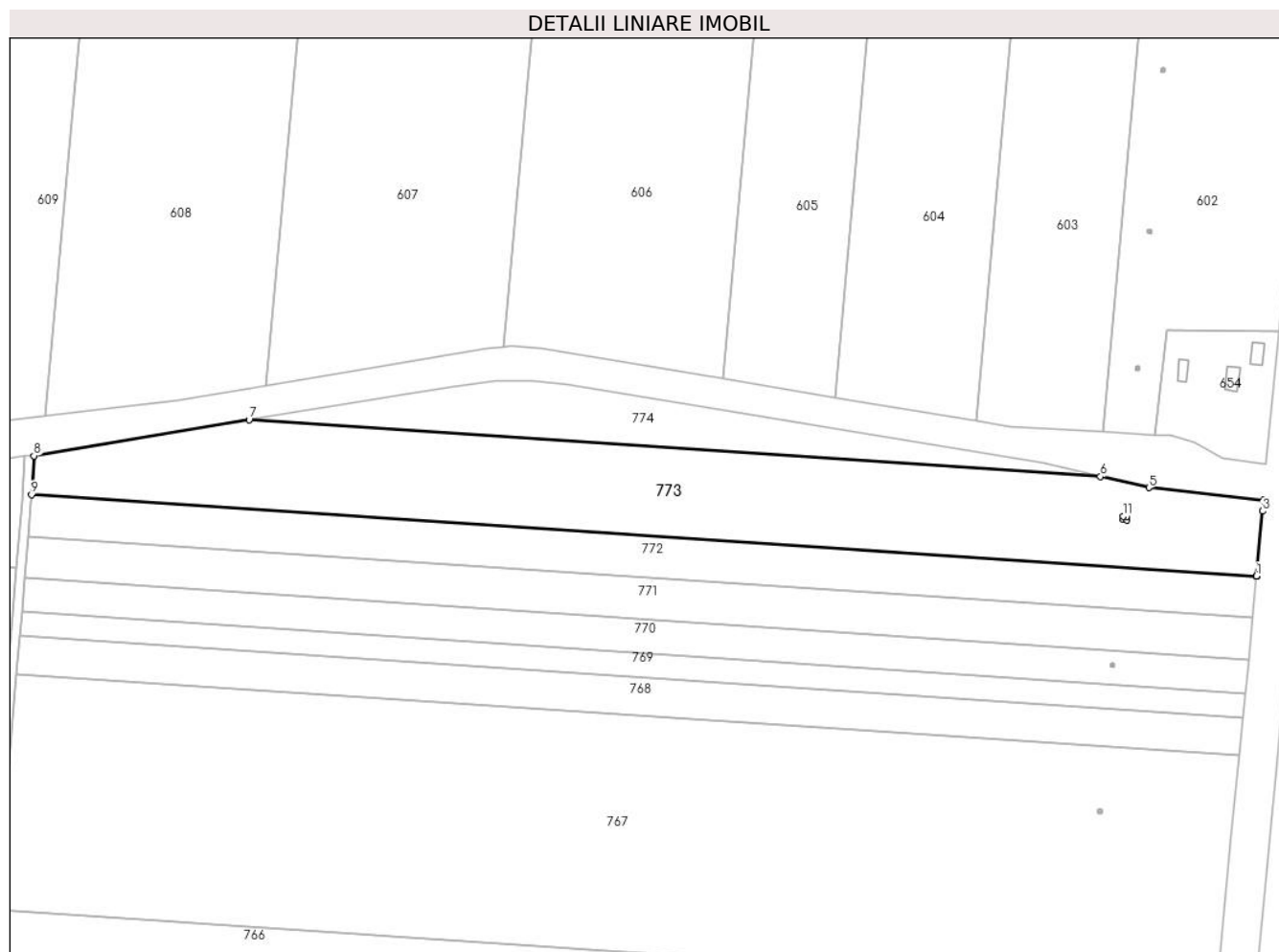
Inscrieri privind dezmembramintele dreptului de proprietate, drepturi reale de garanție și sarcini	Referințe
NU SUNT	

Anexa Nr. 1 La Partea I

Teren

Nr cadastral	Suprafața (mp)*	Observații / Referințe
27826	18.360	

* Suprafața este determinată în planul de proiecție Stereo 70.



Date referitoare la teren

Crt	Categorie folosință	Intravilan	Suprafața (mp)	Tarla	Parcelă	Nr. topo	Observații / Referințe
1	arabil	NU	18.360	14	20	-	

Lungime Segmente

1) Valorile lungimilor segmentelor sunt obținute din proiecție în plan.

Punct început	X / Y	Punct sfârșit	X / Y	Lungime segment (** (m)
1	687.794,372 311.838,566	2	687.794,381 311.838,656	0.09
2	687.794,381 311.838,656	3	687.797,007 311.866,038	27.508
3	687.797,007 311.866,038	4	687.797,459 311.870,756	4.74
4	687.797,459 311.870,756	5	687.748,868 311.875,972	48.87
5	687.748,868 311.875,972	6	687.728,381 311.880,657	21.016

Punct început	X / Y	Punct sfârșit	X / Y	Lungime segment (** (m)
6	687.728,381 311.880,657	7	687.368,353 311.904,58	360.822
7	687.368,353 311.904,58	8	687.277,305 311.889,423	92.301
8	687.277,305 311.889,423	9	687.276,346 311.872,986	16.465
9	687.276,346 311.872,986	10	687.794,372 311.838,566	519.168
10	687.794,372 311.838,566	11	687.738,15 311.863,827	61.636
11	687.738,15 311.863,827	12	687.739,559 311.863,711	1.414
12	687.739,559 311.863,711	13	687.739,443 311.862,302	1.414
13	687.739,443 311.862,302	14	687.738,034 311.862,418	1.414
14	687.738,034 311.862,418	1	687.738,15 311.863,827	1.414

** Lungimile segmentelor sunt determinate în planul de proiecție Stereo 70 și sunt rotunjite la 1 milimetru.

*** Distanța dintre puncte este formată din segmente cumulate ce sunt mai mici decât valoarea 1 milimetru.

**DATE DESPRE IMOBILUL NR. 774**

Oficiul de Cadastru și Publicitate Imobiliară CALARASI
Biroul de Cadastru și Publicitate Imobiliară Calarasi

A. Partea I. Descrierea imobilului

TEREN Extravilan

Adresa: Jud. Calarasi, tarla 14 parcela 21

Nr. Crt	Nr cadastral Nr. topografic	Suprafața* (mp)	Observații / Referințe
A1		4.845	Sector cadastral:8 Teren neimprejmuit; TDCL

B. Partea II. Proprietari și acte

Inscrieri privitoare la dreptul de proprietate și alte drepturi reale		Referințe
/		
Act Normativ nr. 7, din 13/03/1996 emis de PARLAMENTUL ROMANIEI (,ART.13);		
B1	Inscrierea posesiei, drept de PROPRIETATE, dobandit prin Lege, cota actuala 1/1 1) NEIDENTIFICAT NEIDENTIFICAT	A1
B2	Se notează mențiunea proprietar neidentificat, rezerva comisiei locale de fond funciar.	A1

C. Partea III. SARCINI .

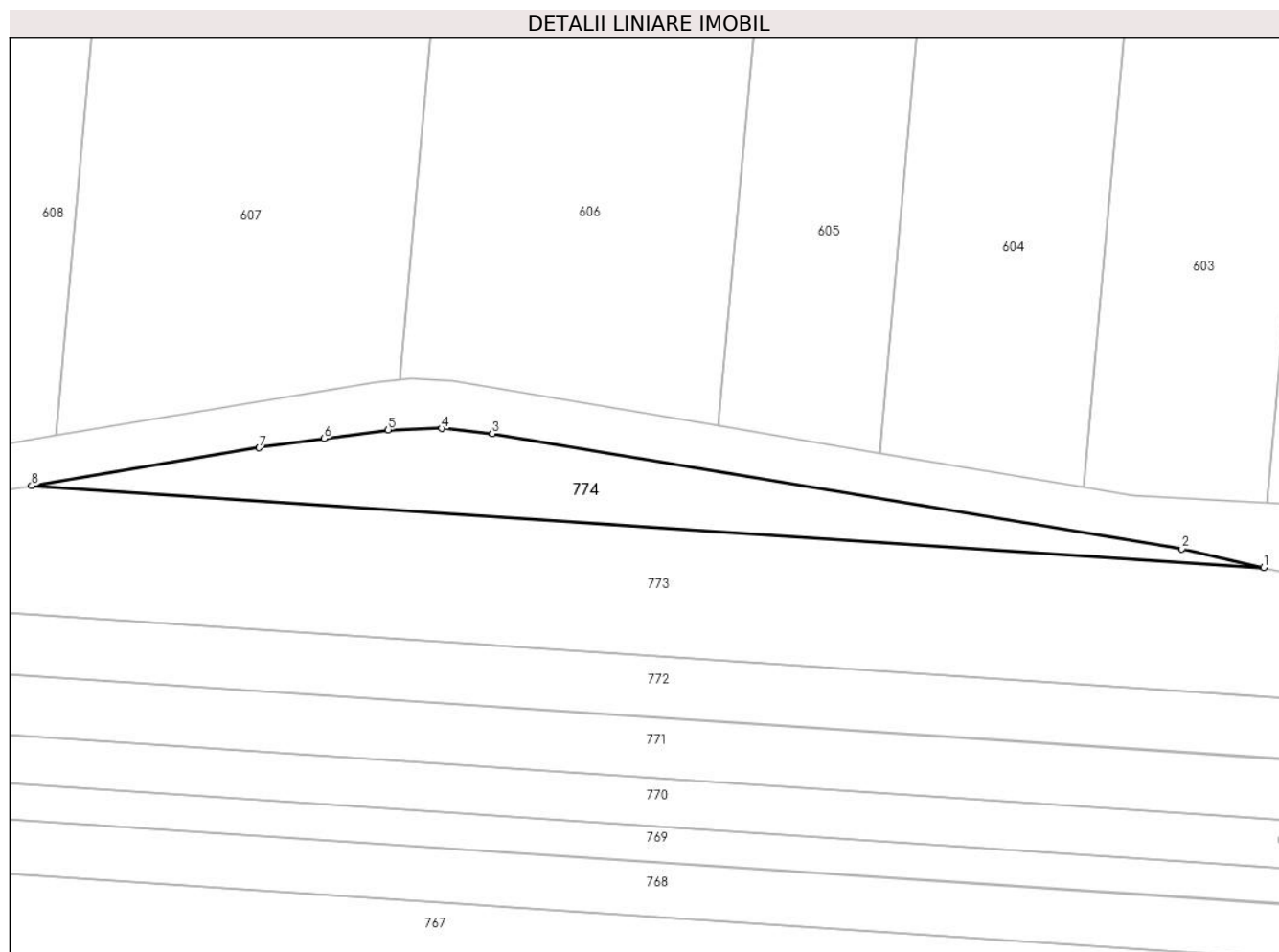
Inscrieri privind dezmembramintele dreptului de proprietate, drepturi reale de garanție și sarcini	Referințe
NU SUNT	

Anexa Nr. 1 La Partea I

Teren

Nr cadastral	Suprafața (mp)*	Observații / Referințe
	4.845	TDCL

* Suprafața este determinată în planul de proiecție Stereo 70.



Date referitoare la teren

Crt	Categorie folosință	Intra vilan	Suprafața (mp)	Tarla	Parcelă	Nr. topo	Observații / Referințe
1	arabil	NU	4.845	14	21	-	

Lungime Segmente

1) Valorile lungimilor segmentelor sunt obținute din proiecție în plan.

Punct început	X / Y	Punct sfârșit	X / Y	Lungime segment (** (m)
1	687.728,381 311.880,657	2	687.704,439 311.886,133	24.56
2	687.704,439 311.886,133	3	687.502,94 311.919,739	204.282
3	687.502,94 311.919,739	4	687.488,184 311.921,277	14.836
4	687.488,184 311.921,277	5	687.472,528 311.920,864	15.661
5	687.472,528 311.920,864	6	687.453,845 311.918,317	18.856

Punct început	X / Y	Punct sfârșit	X / Y	Lungime segment (** (m)
6	687.453,845 311.918,317	7	687.434,829 311.915,646	19.203
7	687.434,829 311.915,646	8	687.368,353 311.904,58	67.391
8	687.368,353 311.904,58	1	687.728,381 311.880,657	360.822

** Lungimile segmentelor sunt determinate în planul de proiecție Stereo 70 și sunt rotunjite la 1 milimetru.

*** Distanța dintre puncte este formată din segmente cumulate ce sunt mai mici decât valoarea 1 milimetru.

**DATE DESPRE IMOBILUL NR. 775**

Oficiul de Cadastru și Publicitate Imobiliară CALARASI
Biroul de Cadastru și Publicitate Imobiliară Calarasi

A. Partea I. Descrierea imobilului

TEREN Extravilan

Adresa: Jud. Calarasi

Nr. Crt	Nr cadastral Nr. topografic	Suprafața* (mp)	Observații / Referințe
A1		4.556	Sector cadastral:8 Teren neimprejmuit; CANAL

B. Partea II. Proprietari și acte

Inscrieri privitoare la dreptul de proprietate și alte drepturi reale		Referințe
/		
Act Normativ nr. 7, din 13/03/1996 emis de PARLAMENTUL ROMANIEI (,ART.13);		
B1	Inscrierea posesiei, drept de PROPRIETATE, dobandit prin Lege, cota actuala 1/1 1) NEIDENTIFICAT NEIDENTIFICAT	A1
B2	Se notează mențiunea proprietar neidentificat.	A1

C. Partea III. SARCINI .

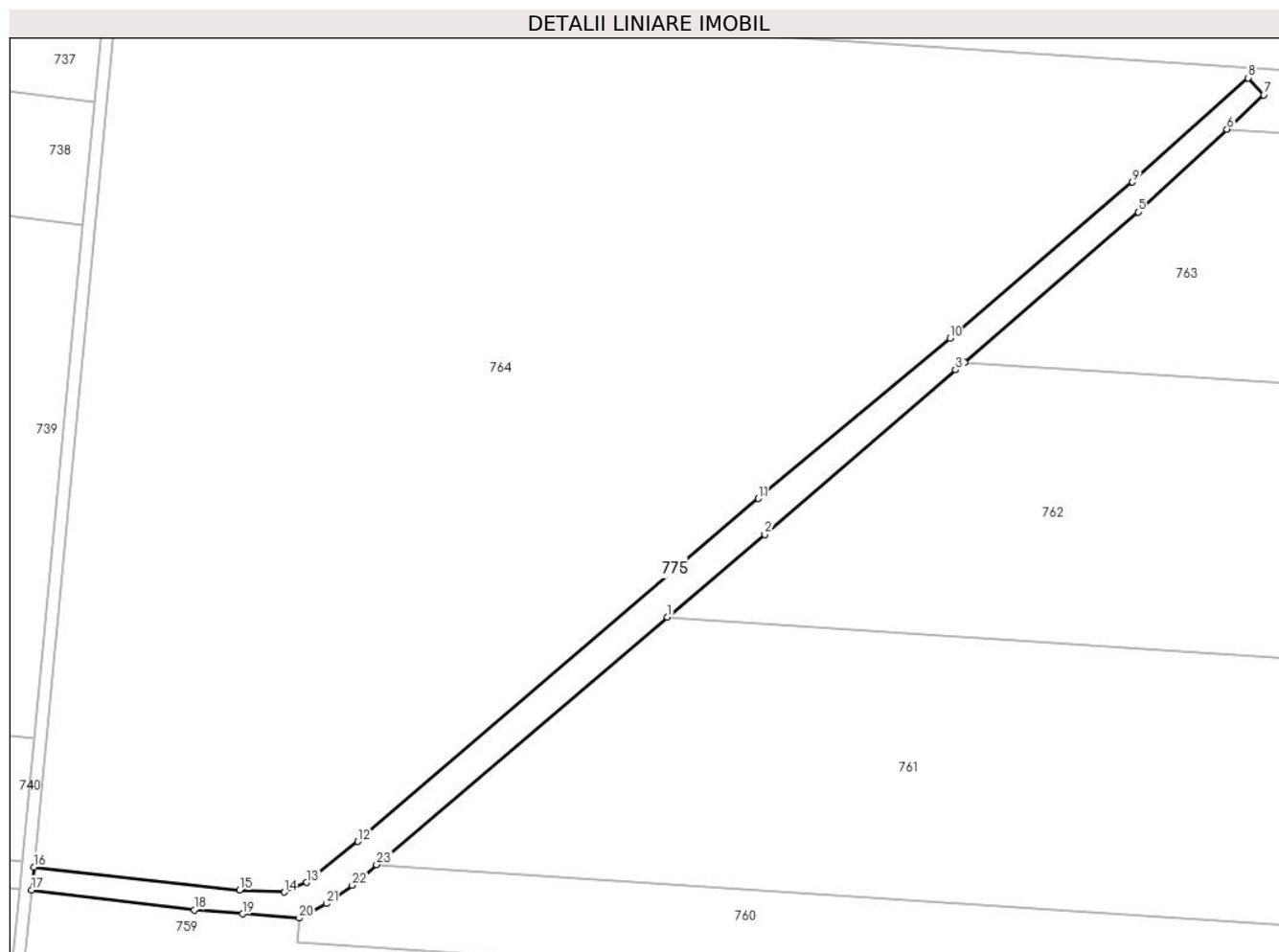
Inscrieri privind dezmembramintele dreptului de proprietate, drepturi reale de garanție și sarcini	Referințe
NU SUNT	

Anexa Nr. 1 La Partea I

Teren

Nr cadastral	Suprafața (mp)*	Observații / Referințe
	4.556	CANAL

* Suprafața este determinată în planul de proiecție Stereo 70.



Date referitoare la teren

Crt	Categorie folosință	Intravilan	Suprafața (mp)	Tarla	Parcelă	Nr. topo	Observații / Referințe
1	curți constructii	NU	4.556	-	-	-	

Lungime Segmente

1) Valorile lungimilor segmentelor sunt obținute din proiecție în plan.

Punct început	X / Y	Punct sfârșit	X / Y	Lungime segment (** (m)
1	687.434,08 311.417,403	2	687.465,819 311.444,371	41.649
3	687.528,132 311.498,011	4	687.531,059 311.500,545	3.871
5	687.587,662 311.549,559	6	687.616,625 311.576,52	39.57
7	687.628,636 311.587,701	8	687.623,566 311.593,24	7.509
9	687.585,812 311.559,261	10	687.526,21 311.508,407	78.349

Punct început	X / Y	Punct sfârșit	X / Y	Lungime segment (** (m)
2	687.465,819 311.444,371	3	687.528,132 311.498,011	82.22
4	687.531,059 311.500,545	5	687.587,662 311.549,559	74.875
6	687.616,625 311.576,52	7	687.628,636 311.587,701	16.41
8	687.623,566 311.593,24	9	687.585,812 311.559,261	50.793
10	687.526,21 311.508,407	11	687.463,728 311.456,101	81.486

Punct început	X / Y	Punct sfârșit	X / Y	Lungime segment (** (m)
11	687.463,728 311.456,101	12	687.333,088 311.344,246	171.984
13	687.316,354 311.330,855	14	687.309,075 311.327,712	7.929
15	687.294,524 311.328,436	16	687.227,327 311.335,917	67.612
17	687.226,574 311.328,437	18	687.279,629 311.321,967	53.448
19	687.295,444 311.320,652	20	687.313,86 311.319,274	18.467
21	687.322,763 311.323,964	22	687.331,206 311.329,996	10.376
23	687.339,162 311.336,756	1	687.434,08 311.417,403	124.553

Punct început	X / Y	Punct sfârșit	X / Y	Lungime segment (** (m)
12	687.333,088 311.344,246	13	687.316,354 311.330,855	21.432
14	687.309,075 311.327,712	15	687.294,524 311.328,436	14.569
16	687.227,327 311.335,917	17	687.226,574 311.328,437	7.518
18	687.279,629 311.321,967	19	687.295,444 311.320,652	15.87
20	687.313,86 311.319,274	21	687.322,763 311.323,964	10.063
22	687.331,206 311.329,996	23	687.339,162 311.336,756	10.44

** Lungimile segmentelor sunt determinate în planul de proiecție Stereo 70 și sunt rotunjite la 1 milimetru.

*** Distanța dintre puncte este formată din segmente cumulate ce sunt mai mici decât valoarea 1 milimetru.

**DATE DESPRE IMOBILUL NR. 776**

Oficiul de Cadastru și Publicitate Imobiliară CALARASI
Biroul de Cadastru și Publicitate Imobiliară Calarasi

A. Partea I. Descrierea imobilului

TEREN Extravilan

Adresa: Jud. Calarasi

Nr. Crt	Nr cadastral Nr. topografic	Suprafața* (mp)	Observații / Referințe
A1		2.076	Sector cadastral:8 Teren neimprejmuit; CANAL

B. Partea II. Proprietari și acte

Inscrieri privitoare la dreptul de proprietate și alte drepturi reale		Referințe
/		
Act Normativ nr. 7, din 13/03/1996 emis de PARLAMENTUL ROMANIEI (,ART.13);		
B1	Inscrierea posesiei, drept de PROPRIETATE, dobandit prin Lege, cota actuala 1/1 1) NEIDENTIFICAT NEIDENTIFICAT	A1
B2	Se notează mențiunea proprietar neidentificat.	A1

C. Partea III. SARCINI .

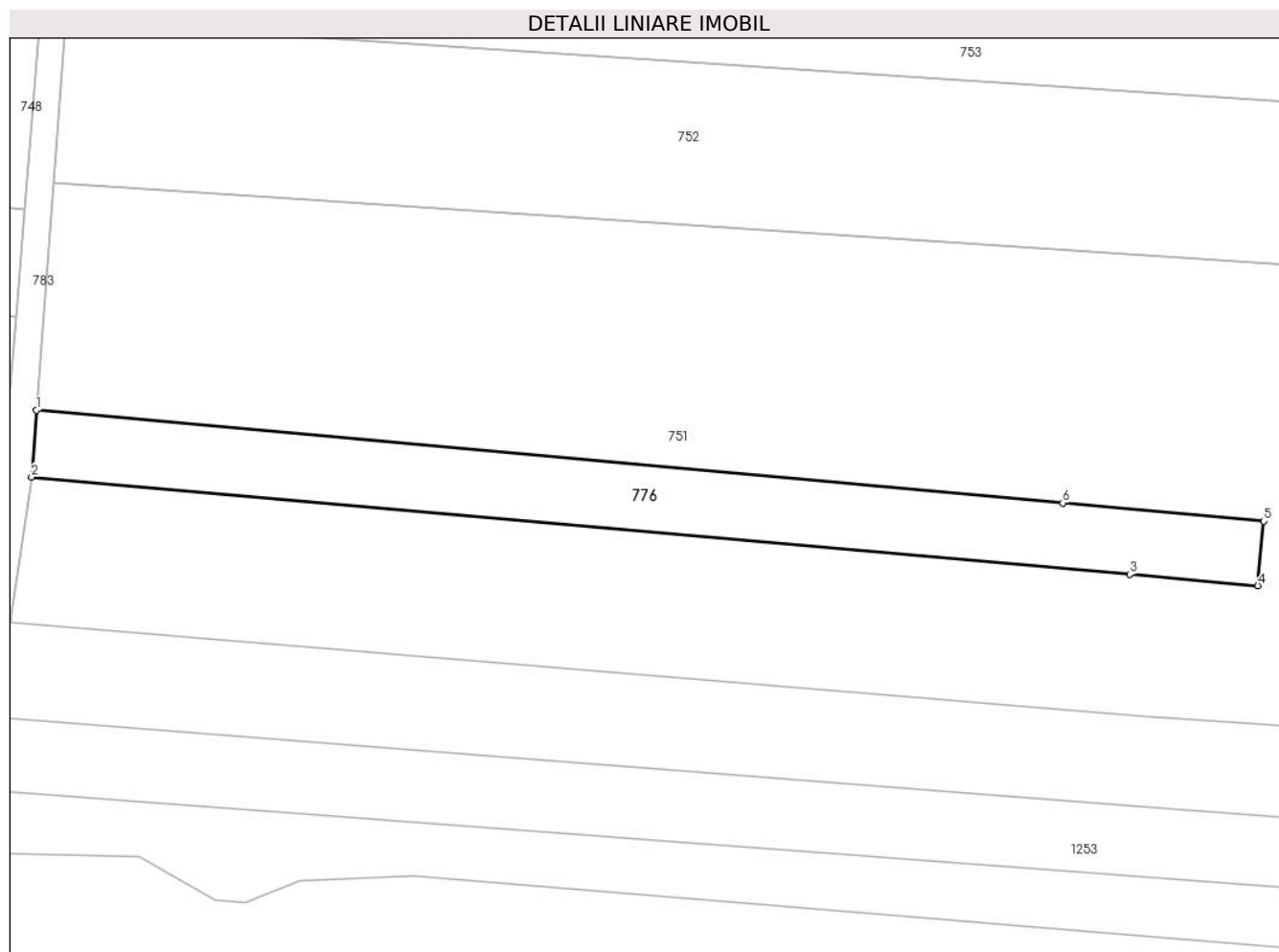
Inscrieri privind dezmembramintele dreptului de proprietate, drepturi reale de garanție și sarcini	Referințe
NU SUNT	

Anexa Nr. 1 La Partea I

Teren

Nr cadastral	Suprafața (mp)*	Observații / Referințe
	2.076	CANAL

* Suprafața este determinată în planul de proiecție Stereo 70.



Date referitoare la teren

Crt	Categorie folosință	Intra vilan	Suprafața (mp)	Tarla	Parcelă	Nr. topo	Observații / Referințe
1	curti constructii	NU	2.076	-	-	-	

Lungime Segmente

1) Valorile lungimilor segmentelor sunt obținute din proiecție în plan.

Punct început	X / Y	Punct sfârșit	X / Y	Lungime segment (** (m)
1	687.171,332 310.707,755	2	687.170,536 310.697,092	10.693
2	687.170,536 310.697,092	3	687.346,171 310.681,515	176.324
3	687.346,171 310.681,515	4	687.366,648 310.679,699	20.557
4	687.366,648 310.679,699	5	687.367,597 310.690,039	10.383
5	687.367,597 310.690,039	6	687.335,458 310.692,94	32.27

Punct început	X / Y	Punct sfârșit	X / Y	Lungime segment (** (m)
6	687.335,458 310.692,94	1	687.171,332 310.707,755	164.793

** Lungimile segmentelor sunt determinate în planul de proiecție Stereo 70 și sunt rotunjite la 1 milimetru.

*** Distanța dintre puncte este formată din segmente cumulate ce sunt mai mici decât valoarea 1 milimetru.

**DATE DESPRE IMOBILUL NR. 777**

Oficiul de Cadastru și Publicitate Imobiliară CALARASI
Biroul de Cadastru și Publicitate Imobiliară Calarasi

A. Partea I. Descrierea imobilului

TEREN Extravilan

Adresa: Jud. Calarasi

Nr. Crt	Nr cadastral Nr. topografic	Suprafața* (mp)	Observații / Referințe
A1		18.135	Sector cadastral:8 Teren neimprejmuit; CANAL

B. Partea II. Proprietari și acte

Inscrieri privitoare la dreptul de proprietate și alte drepturi reale		Referințe
/		
Act Normativ nr. 7, din 13/03/1996 emis de PARLAMENTUL ROMANIEI (,ART.13);		
B1	Inscrierea posesiei, drept de PROPRIETATE, dobandit prin Lege, cota actuala 1/1 1) NEIDENTIFICAT NEIDENTIFICAT	A1
B2	Se notează mențiunea proprietar neidentificat.	A1

C. Partea III. SARCINI .

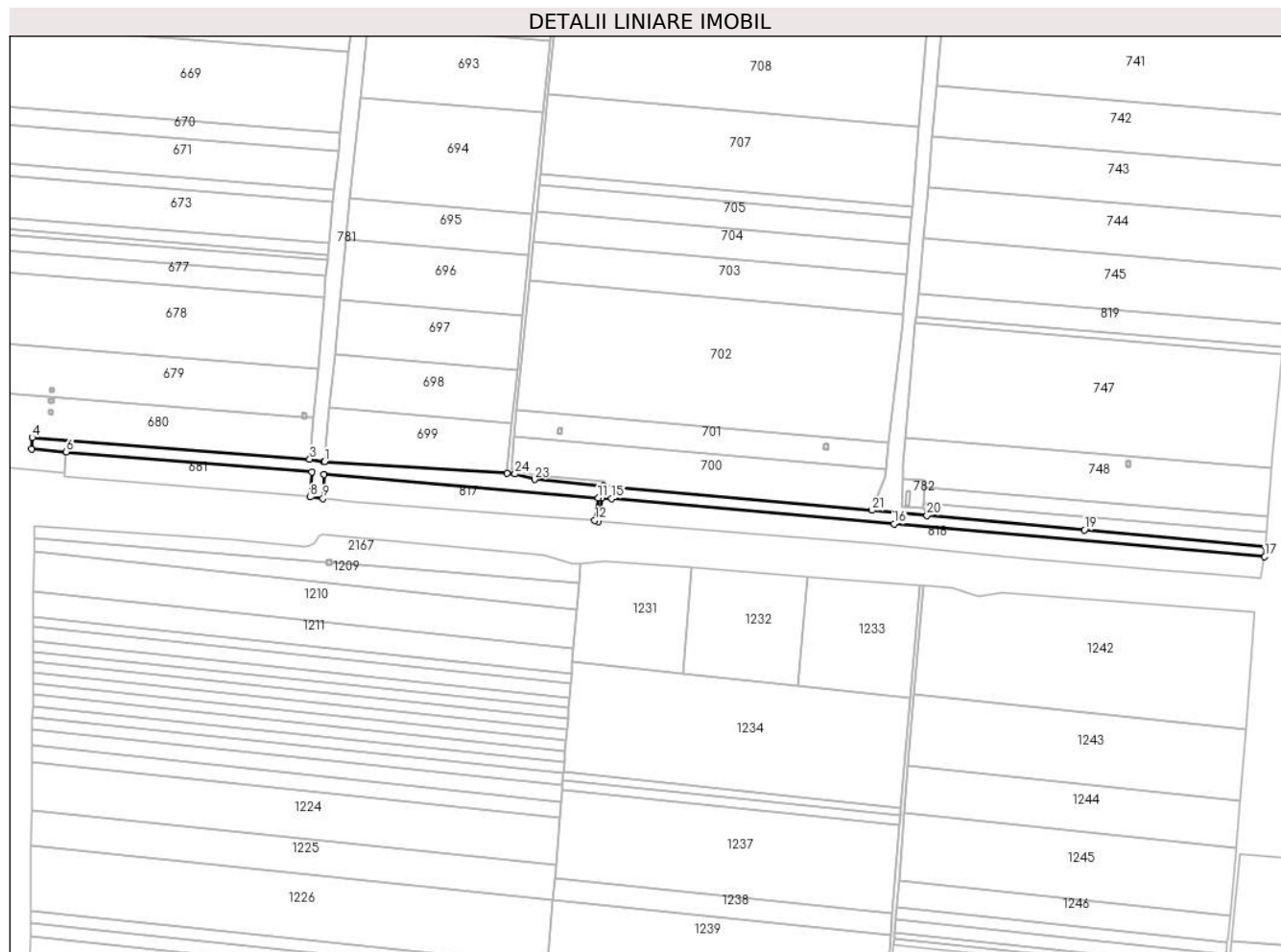
Inscrieri privind dezmembramintele dreptului de proprietate, drepturi reale de garanție și sarcini	Referințe
NU SUNT	

Anexa Nr. 1 La Partea I

Teren

Nr cadastral	Suprafața (mp)*	Observații / Referințe
	18.135	CANAL

* Suprafața este determinată în planul de proiecție Stereo 70.



Date referitoare la teren

Crt	Categorie folosință	Intravilan	Suprafața (mp)	Tarla	Parcelă	Nr. topo	Observații / Referințe
1	curți constructii	NU	18.135	-	-	-	

Lungime Segmente

1) Valorile lungimilor segmentelor sunt obținute din proiecție în plan.

Punct început	X / Y	Punct sfârșit	X / Y	Lungime segment (** (m))	Punct început	X / Y	Punct sfârșit	X / Y	Lungime segment (** (m))
1	686.144,666 310.799,502	2	686.143,921 310.799,565	0.748	2	686.143,921 310.799,565	3	686.128,554 310.802,268	15.603
3	686.128,554 310.802,268	4	685.827,032 310.825,687	302.43	4	685.827,032 310.825,687	5	685.826,511 310.813,379	12.319
5	685.826,511 310.813,379	6	685.864,211 310.810,256	37.829	6	685.864,211 310.810,256	7	686.130,79 310.788,171	267.492
7	686.130,79 310.788,171	8	686.129,039 310.761,07	27.158	8	686.129,039 310.761,07	9	686.142,861 310.759,721	13.888
9	686.142,861 310.759,721	10	686.144,164 310.785,48	25.792	10	686.144,164 310.785,48	11	686.441,83 310.760,036	298.751

Punct început	X / Y	Punct sfârșit	X / Y	Lungime segment (** (m)
11	686.441,83 310.760,036	12	686.438,183 310.735,912	24.398
13	686.442,05 310.734,733	14	686.445,886 310.760,106	25.661
15	686.456,569 310.759,706	16	686.763,292 310.731,96	307.975
17	687.165,685 310.696,421	18	687.166,732 310.706,867	10.498
19	686.969,928 310.725,547	20	686.798,86 310.741,128	171.776
21	686.739,222 310.746,659	22	686.447,907 310.773,476	292.547
23	686.372,645 310.780,216	24	686.351,337 310.786,191	22.13
25	686.342,742 310.786,745	1	686.144,666 310.799,502	198.486

Punct început	X / Y	Punct sfârșit	X / Y	Lungime segment (** (m)
12	686.438,183 310.735,912	13	686.442,05 310.734,733	4.043
14	686.445,886 310.760,106	15	686.456,569 310.759,706	10.69
16	686.763,292 310.731,96	17	687.165,685 310.696,421	403.959
18	687.166,732 310.706,867	19	686.969,928 310.725,547	197.689
20	686.798,86 310.741,128	21	686.739,222 310.746,659	59.894
22	686.447,907 310.773,476	23	686.372,645 310.780,216	75.563
24	686.351,337 310.786,191	25	686.342,742 310.786,745	8.613

** Lungimile segmentelor sunt determinate în planul de proiecție Stereo 70 și sunt rotunjite la 1 milimetru.

*** Distanța dintre puncte este formată din segmente cumulate ce sunt mai mici decât valoarea 1 milimetru.

**DATE DESPRE IMOBILUL NR. 778**

Oficiul de Cadastru și Publicitate Imobiliară CALARASI
Biroul de Cadastru și Publicitate Imobiliară Calarasi

A. Partea I. Descrierea imobilului

TEREN Extravilan

Adresa: Jud. Calarasi

Nr. Crt	Nr cadastral Nr. topografic	Suprafața* (mp)	Observații / Referințe
A1		4.282	Sector cadastral:8 Teren neimprejmuit; CANAL

B. Partea II. Proprietari și acte

Inscrieri privitoare la dreptul de proprietate și alte drepturi reale		Referințe
/		
Act Normativ nr. 7, din 13/03/1996 emis de PARLAMENTUL ROMANIEI (,ART.13);		
B1	Inscrierea posesiei, drept de PROPRIETATE, dobandit prin Lege, cota actuala 1/1 1) NEIDENTIFICAT NEIDENTIFICAT	A1
B2	Se notează mențiunea proprietar neidentificat.	A1

C. Partea III. SARCINI .

Inscrieri privind dezmembramintele dreptului de proprietate, drepturi reale de garanție și sarcini	Referințe
NU SUNT	

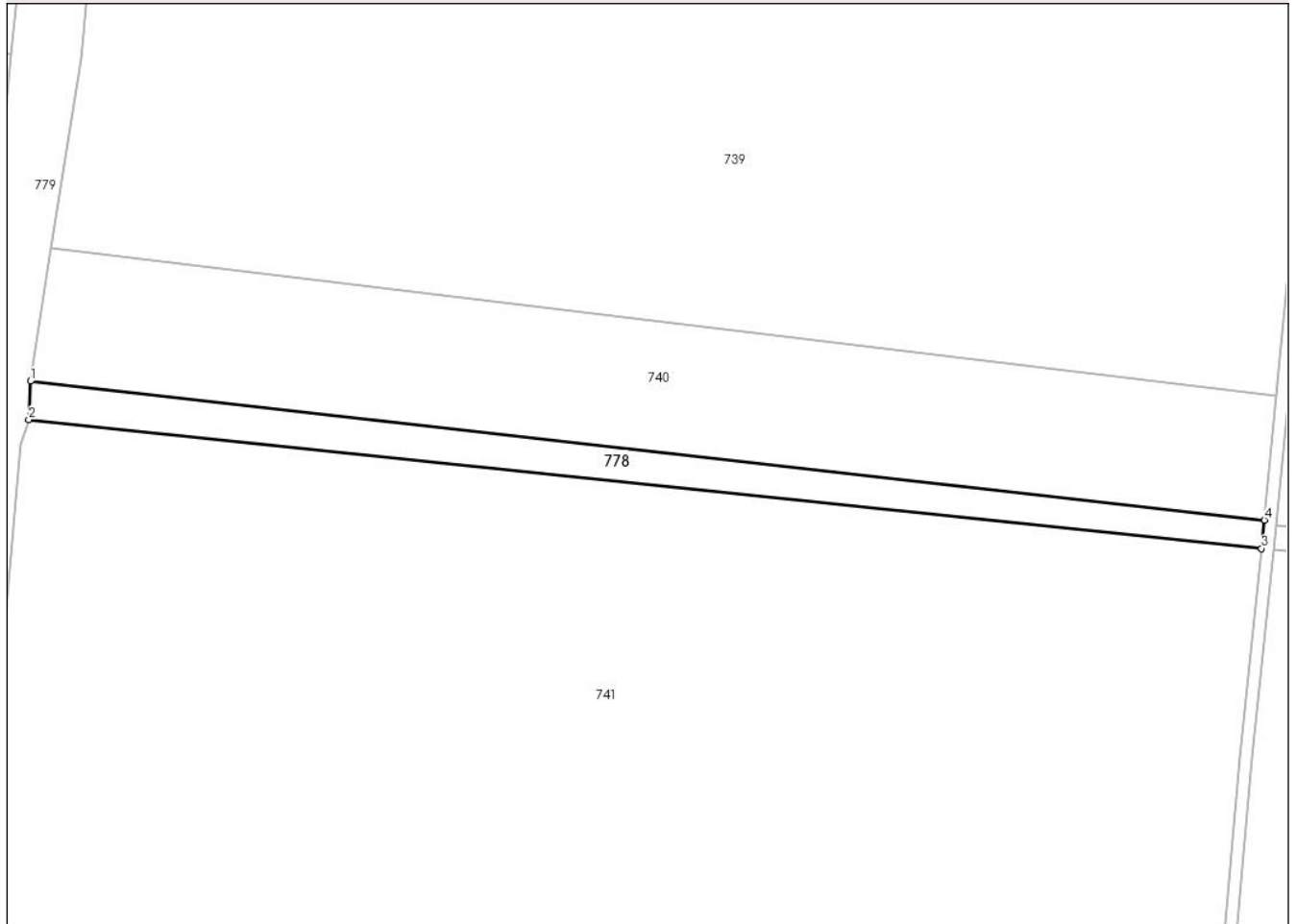
Anexa Nr. 1 La Partea I

Teren

Nr cadastral	Suprafața (mp)*	Observații / Referințe
	4.282	CANAL

* Suprafața este determinată în planul de proiecție Stereo 70.

DETALII LINIARE IMOBIL



Date referitoare la teren

Crt	Categorie folosință	Intravilan	Suprafața (mp)	Tarla	Parcelă	Nr. topo	Observații / Referințe
1	curți constructii	NU	4.282	-	-	-	

Lungime Segmente

1) Valorile lungimilor segmentelor sunt obținute din proiecție în plan.

Punct început	X / Y	Punct sfârșit	X / Y	Lungime segment (** (m)
1	686.826,543 311.382,414	2	686.826,043 311.370,095	12.329
2	686.826,043 311.370,095	3	687.222,574 311.328,644	398.692
3	687.222,574 311.328,644	4	687.223,484 311.337,76	9.161
4	687.223,484 311.337,76	1	686.826,543 311.382,414	399.445

**** Lungimile segmentelor sunt determinate în planul de proiecție Stereo 70 și sunt rotunjite la 1 milimetru.**

***** Distanța dintre puncte este formată din segmente cumulate ce sunt mai mici decât valoarea 1 milimetru.**

**DATE DESPRE IMOBILUL NR. 779**

Oficiul de Cadastru și Publicitate Imobiliară CALARASI
Biroul de Cadastru și Publicitate Imobiliară Calarasi

A. Partea I. Descrierea imobilului

TEREN Extravilan

Adresa: Jud. Calarasi

Nr. Crt	Nr cadastral Nr. topografic	Suprafața* (mp)	Observații / Referințe
A1		14.507	Sector cadastral:8 Teren neimprejmuit; CANAL

B. Partea II. Proprietari și acte

Inscrieri privitoare la dreptul de proprietate și alte drepturi reale		Referințe
/		
Act Normativ nr. 7, din 13/03/1996 emis de PARLAMENTUL ROMANIEI (,ART.13);		
B1	Inscrierea posesiei, drept de PROPRIETATE, dobandit prin Lege, cota actuala 1/1 1) NEIDENTIFICAT NEIDENTIFICAT	A1
B2	Se notează mențiunea proprietar neidentificat.	A1

C. Partea III. SARCINI .

Inscrieri privind dezmembramintele dreptului de proprietate, drepturi reale de garanție și sarcini	Referințe
NU SUNT	

Anexa Nr. 1 La Partea I

Teren

Nr cadastral	Suprafața (mp)*	Observații / Referințe
	14.507	CANAL

* Suprafața este determinată în planul de proiecție Stereo 70.



Date referitoare la teren

Crt	Categorie folosință	Intravilan	Suprafața (mp)	Tarla	Parcelă	Nr. topo	Observații / Referințe
1	curti constructii	NU	14.507	-	-	-	

Lungime Segmente

1) Valorile lungimilor segmentelor sunt obținute din proiecție în plan.

Punct început	X / Y	Punct sfârșit	X / Y	Lungime segment	Punct început	X / Y	Punct sfârșit	X / Y	Lungime segment	Punct început	X / Y	Punct sfârșit	X / Y	Lungime segment
1	686.849,802 311.565,385	2	686.833,749 311.589,263	28.77 3	2	686.833,749 311.589,263	3	686.829,768 311.589,648	4.0	3	686.829,768 311.589,648	4	686.828,949 311.580,63	9.055
4	686.828,949 311.580,63	5	686.827,213 311.561,529	19.18	5	686.827,213 311.561,529	6	686.826,145 311.549,778	11.79 9	6	686.826,145 311.549,778	7	686.825,3 311.540,477	9.339
7	686.825,3 311.540,477	8	686.823,565 311.521,391	19.16 5	8	686.823,565 311.521,391	9	686.822,454 311.509,159	12.28 2	9	686.822,454 311.509,159	10	686.820,498 311.487,639	21.60 9
10	686.820,498 311.487,639	11	686.818,544 311.466,128	21.6	11	686.818,544 311.466,128	12	686.811,328 311.386,721	79.73 4	12	686.811,328 311.386,721	13	686.806,682 311.367,684	19.59 6
13	686.806,682 311.367,684	14	686.806,603 311.365,986	1.7	14	686.806,603 311.365,986	15	686.805,709 311.346,549	19.45 8	15	686.805,709 311.346,549	16	686.805,496 311.341,906	4.648

Punct început	X / Y	Punct sfârșit	X / Y	Lungime segment	Punct început	X / Y	Punct sfârșit	X / Y	Lungime segment	Punct început	X / Y	Punct sfârșit	X / Y	Lungime segment
16	686.805,496 311.341,906	17	686.804,341 311.328,192	13.763	17	686.804,341 311.328,192	18	686.802,798 311.309,863	18.394	18	686.802,798 311.309,863	19	686.801,173 311.290,556	19.375
19	686.801,173 311.290,556	20	686.790,449 311.163,172	127.835	20	686.790,449 311.163,172	21	686.783,162 311.076,606	86.872	21	686.783,162 311.076,606	22	686.782,128 311.064,332	12.317
22	686.782,128 311.064,332	23	686.779,675 311.035,189	29.246	23	686.779,675 311.035,189	24	686.776,952 311.002,844	32.459	24	686.776,952 311.002,844	25	686.773,326 310.959,775	43.221
25	686.773,326 310.959,775	26	686.772,66 310.951,855	7.948	26	686.772,66 310.951,855	27	686.757,7 310.820,455	132.249	27	686.757,7 310.820,455	28	686.754,392 310.791,397	29.246
28	686.754,392 310.791,397	29	686.753,279 310.781,62	9.84	29	686.753,279 310.781,62	30	686.739,222 310.746,659	37.681	30	686.739,222 310.746,659	31	686.798,86 310.741,128	59.894
31	686.798,86 310.741,128	32	686.795,024 310.749,389	9.108	32	686.795,024 310.749,389	33	686.771,39 310.750,392	23.655	33	686.771,39 310.750,392	34	686.772,676 310.780,883	30.518
34	686.772,676 310.780,883	35	686.772,147 310.796,71	15.836	35	686.772,147 310.796,71	36	686.774,891 310.825,938	29.357	36	686.774,891 310.825,938	37	686.786,493 310.949,516	124.121
37	686.786,493 310.949,516	38	686.787,194 310.956,983	7.5	38	686.787,194 310.956,983	39	686.788,401 310.969,838	12.912	39	686.788,401 310.969,838	40	686.789,477 310.981,873	12.083
40	686.789,477 310.981,873	41	686.794,861 311.042,079	60.446	41	686.794,861 311.042,079	42	686.799,795 311.097,262	55.403	42	686.799,795 311.097,262	43	686.804,741 311.152,567	55.526
43	686.804,741 311.152,567	44	686.809,688 311.207,895	55.549	44	686.809,688 311.207,895	45	686.823,473 311.362,05	154.77	45	686.823,473 311.362,05	46	686.826,043 311.370,095	8.446
46	686.826,043 311.370,095	47	686.826,543 311.382,414	12.329	47	686.826,543 311.382,414	48	686.833,326 311.425,375	43.493	48	686.833,326 311.425,375	49	686.842,868 311.485,807	61.181
49	686.842,868 311.485,807	1	686.849,802 311.565,385	79.88										

** Lungimile segmentelor sunt determinate în planul de proiecție Stereo 70 și sunt rotunjite la 1 milimetru.

*** Distanța dintre puncte este formată din segmente cumulate ce sunt mai mici decât valoarea 1 milimetru.

**DATE DESPRE IMOBILUL NR. 780**

Oficiul de Cadastru și Publicitate Imobiliară CALARASI
Biroul de Cadastru și Publicitate Imobiliară Calarasi

A. Partea I. Descrierea imobilului

TEREN Extravilan

Adresa: Jud. Calarasi

Nr. Crt	Nr cadastral Nr. topografic	Suprafața* (mp)	Observații / Referințe
A1		13.464	Sector cadastral:8 Teren neimprejmuit; CANAL

B. Partea II. Proprietari și acte

Inscrieri privitoare la dreptul de proprietate și alte drepturi reale		Referințe
/		
Act Normativ nr. 7, din 13/03/1996 emis de PARLAMENTUL ROMANIEI (,ART.13);		
B1	Inscrierea posesiei, drept de PROPRIETATE, dobandit prin Lege, cota actuala 1/1 1) NEIDENTIFICAT NEIDENTIFICAT	A1
B2	Se notează mențiunea proprietar neidentificat.	A1

C. Partea III. SARCINI .

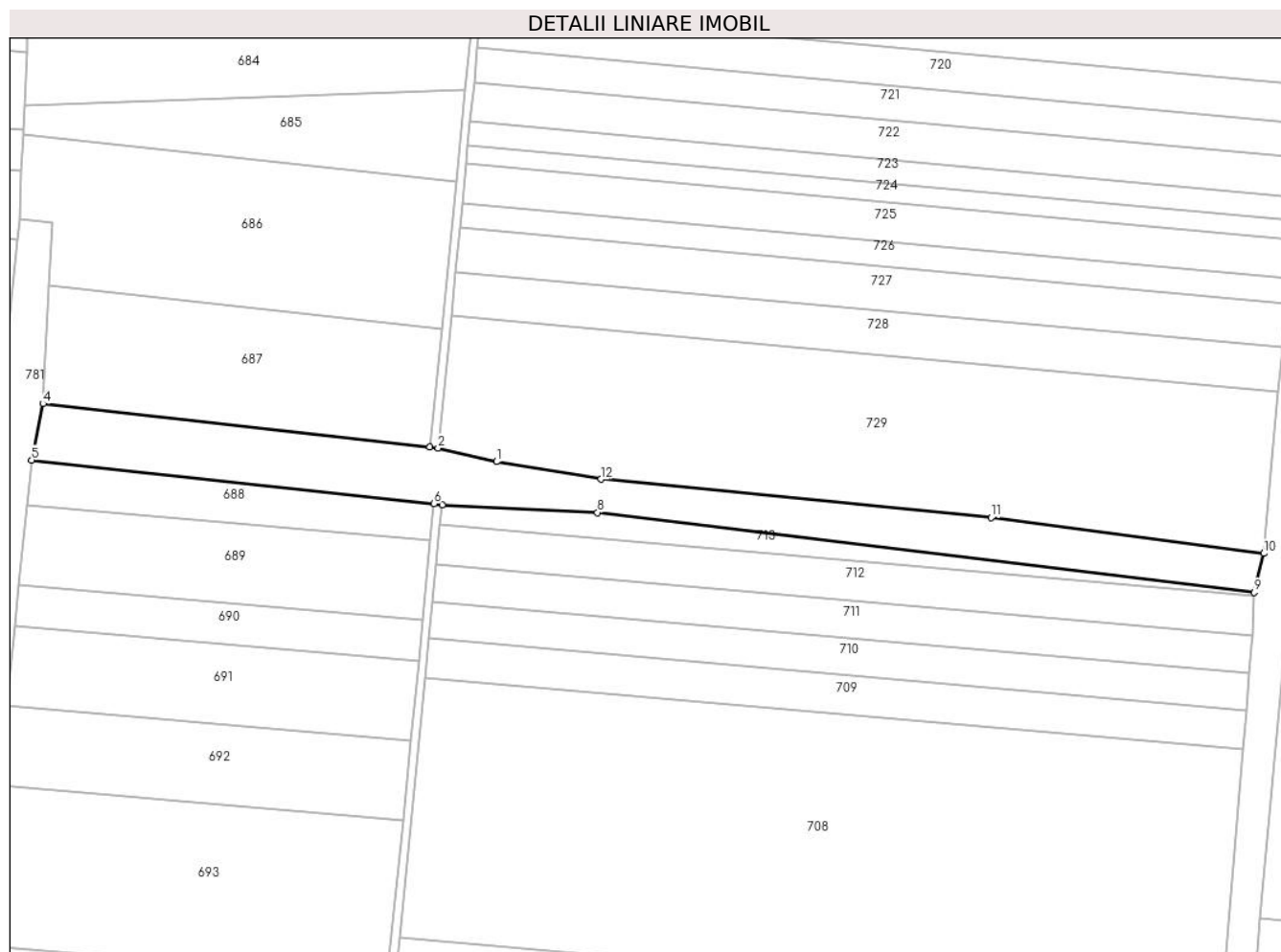
Inscrieri privind dezmembramintele dreptului de proprietate, drepturi reale de garanție și sarcini	Referințe
NU SUNT	

Anexa Nr. 1 La Partea I

Teren

Nr cadastral	Suprafața (mp)*	Observații / Referințe
	13.464	CANAL

* Suprafața este determinată în planul de proiecție Stereo 70.



Date referitoare la teren

Crt	Categorie folosință	Intravilan	Suprafața (mp)	Tarla	Parcelă	Nr. topo	Observații / Referințe
1	curți constructii	NU	13.464	-	-	-	

Lungime Segmente

1) Valorile lungimilor segmentelor sunt obținute din proiecție în plan.

Punct început	X / Y	Punct sfârșit	X / Y	Lungime segment (** (m)
1	686.435,035 311.431,736	2	686.406,354 311.438,458	29.458
2	686.406,354 311.438,458	3	686.402,378 311.438,893	4.0
3	686.402,378 311.438,893	4	686.212,552 311.460,148	191.012
4	686.212,552 311.460,148	5	686.207,016 311.432,531	28.166
5	686.207,016 311.432,531	6	686.404,396 311.411,062	198.544

Punct început	X / Y	Punct sfârșit	X / Y	Lungime segment (** (m)
6	686.404,396 311.411,062	7	686.408,372 311.410,626	4.0
7	686.408,372 311.410,626	8	686.484,504 311.406,778	76.229
8	686.484,504 311.406,778	9	686.806,682 311.367,684	324.541
9	686.806,682 311.367,684	10	686.811,328 311.386,721	19.596
10	686.811,328 311.386,721	11	686.677,662 311.404,292	134.816
11	686.677,662 311.404,292	12	686.486,252 311.423,179	192.34
12	686.486,252 311.423,179	1	686.435,035 311.431,736	51.927

** Lungimile segmentelor sunt determinate în planul de proiecție Stereo 70 și sunt rotunjite la 1 milimetru.

*** Distanța dintre puncte este formată din segmente cumulate ce sunt mai mici decât valoarea 1 milimetru.

**DATE DESPRE IMOBILUL NR. 781**

Oficiul de Cadastru și Publicitate Imobiliară CALARASI
Biroul de Cadastru și Publicitate Imobiliară Calarasi

A. Partea I. Descrierea imobilului

TEREN Extravilan

Adresa: Jud. Calarasi

Nr. Crt	Nr cadastral Nr. topografic	Suprafața* (mp)	Observații / Referințe
A1		13.196	Sector cadastral:8 Teren neimprejmuit; CANAL

B. Partea II. Proprietari și acte

Inscrieri privitoare la dreptul de proprietate și alte drepturi reale		Referințe
/		
Act Normativ nr. 7, din 13/03/1996 emis de PARLAMENTUL ROMANIEI (,ART.13);		
B1	Inscrierea posesiei, drept de PROPRIETATE, dobandit prin Lege, cota actuala 1/1 1) NEIDENTIFICAT NEIDENTIFICAT	A1
B2	Se notează mențiunea proprietar neidentificat.	A1

C. Partea III. SARCINI .

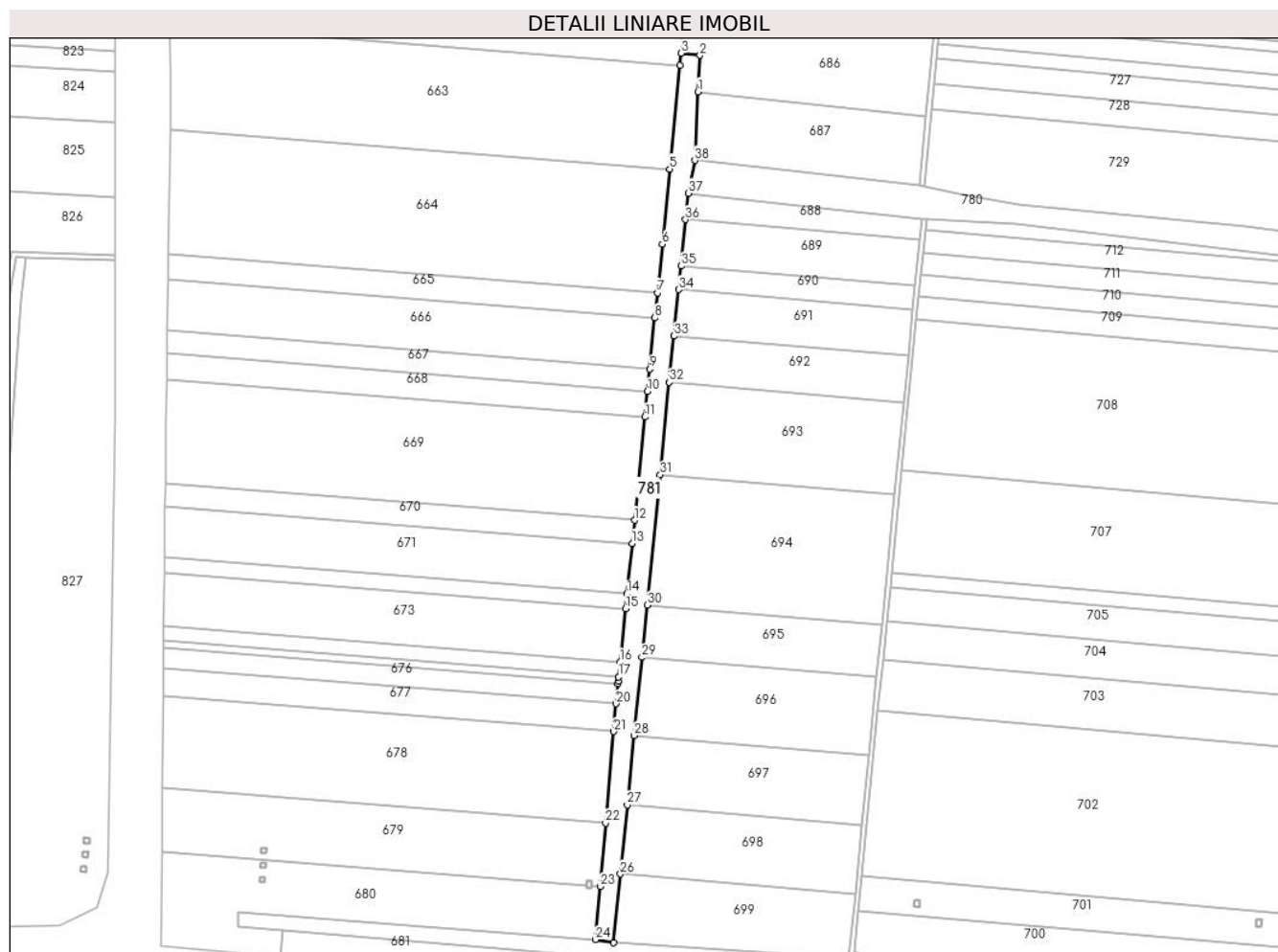
Inscrieri privind dezmembramintele dreptului de proprietate, drepturi reale de garanție și sarcini	Referințe
NU SUNT	

Anexa Nr. 1 La Partea I

Teren

Nr cadastral	Suprafața (mp)*	Observații / Referințe
	13.196	CANAL

* Suprafața este determinată în planul de proiecție Stereo 70.



Date referitoare la teren

Crt	Categorie folosință	Intravilan	Suprafața (mp)	Tarla	Parcelă	Nr. topo	Observații / Referințe
1	curți constructii	NU	13.196	-	-	-	

Lungime Segmente

1) Valorile lungimilor segmentelor sunt obținute din proiecție în plan.

Punct început	X / Y	Punct sfârșit	X / Y	Lungime segment (** (m)
1	686.215,439 311.518,151	2	686.216,969 311.548,899	30.786
3	686.201,07 311.550,639	4	686.200,064 311.540,439	10.249
5	686.191,427 311.452,884	6	686.185,162 311.389,375	63.817
7	686.181,014 311.348,375	8	686.178,872 311.327,204	21.279
9	686.174,509 311.284,091	10	686.172,585 311.265,075	19.113

Punct început	X / Y	Punct sfârșit	X / Y	Lungime segment (** (m)
2	686.216,969 311.548,899	3	686.201,07 311.550,639	15.994
4	686.200,064 311.540,439	5	686.191,427 311.452,884	87.98
6	686.185,162 311.389,375	7	686.181,014 311.348,375	41.209
8	686.178,872 311.327,204	9	686.174,509 311.284,091	43.333
10	686.172,585 311.265,075	11	686.170,405 311.243,528	21.657

Punct început	X / Y	Punct sfârșit	X / Y	Lungime segment (** (m)	Punct început	X / Y	Punct sfârșit	X / Y	Lungime segment (** (m)
11	686.170,405 311.243,528	12	686.161,58 311.156,312	87.661	12	686.161,58 311.156,312	13	686.159,6 311.136,747	19.665
13	686.159,6 311.136,747	14	686.155,306 311.094,301	42.663	14	686.155,306 311.094,301	15	686.154,019 311.081,586	12.78
15	686.154,019 311.081,586	16	686.149,459 311.036,523	45.293	16	686.149,459 311.036,523	17	686.148,207 311.024,148	12.438
17	686.148,207 311.024,148	18	686.147,813 311.020,25	3.918	18	686.147,813 311.020,25	19	686.147,655 311.018,463	1.794
19	686.147,655 311.018,463	20	686.146,143 311.001,353	17.177	20	686.146,143 311.001,353	21	686.144,073 310.977,923	23.521
21	686.144,073 310.977,923	22	686.137,239 310.900,575	77.649	22	686.137,239 310.900,575	23	686.132,517 310.847,127	53.656
23	686.132,517 310.847,127	24	686.128,554 310.802,268	45.034	24	686.128,554 310.802,268	25	686.143,921 310.799,565	15.603
25	686.143,921 310.799,565	26	686.149,7 310.857,533	58.255	26	686.149,7 310.857,533	27	686.155,53 310.916,026	58.783
27	686.155,53 310.916,026	28	686.161,363 310.974,536	58.8	28	686.161,363 310.974,536	29	686.167,945 311.040,566	66.357
29	686.167,945 311.040,566	30	686.172,334 311.084,602	44.254	30	686.172,334 311.084,602	31	686.183,311 311.194,719	110.663
31	686.183,311 311.194,719	32	686.191,098 311.272,846	78.514	32	686.191,098 311.272,846	33	686.194,993 311.311,915	39.263
33	686.194,993 311.311,915	34	686.198,889 311.350,997	39.276	34	686.198,889 311.350,997	35	686.200,886 311.371,039	20.141
35	686.200,886 311.371,039	36	686.204,783 311.410,131	39.286	36	686.204,783 311.410,131	37	686.207,016 311.432,531	22.511
37	686.207,016 311.432,531	38	686.212,552 311.460,148	28.166	38	686.212,552 311.460,148	1	686.215,439 311.518,151	58.075

** Lungimile segmentelor sunt determinate în planul de proiecție Stereo 70 și sunt rotunjite la 1 milimetru.

*** Distanța dintre puncte este formată din segmente cumulate ce sunt mai mici decât valoarea 1 milimetru.

**DATE DESPRE IMOBILUL NR. 782**

Oficiul de Cadastru și Publicitate Imobiliară CALARASI
Biroul de Cadastru și Publicitate Imobiliară Calarasi

A. Partea I. Descrierea imobilului

TEREN Extravilan

Adresa: Jud. Calarasi

Nr. Crt	Nr cadastral Nr. topografic	Suprafața* (mp)	Observații / Referințe
A1		722	Sector cadastral:8 Teren neimprejmuit;

B. Partea II. Proprietari și acte

Inscrieri privitoare la dreptul de proprietate și alte drepturi reale		Referințe
/		
Act Normativ nr. 7, din 13/03/1996 emis de PARLAMENTUL ROMANIEI (,ART.13);		
B1	Inscrierea posesiei, drept de PROPRIETATE, dobandit prin Lege, cota actuala 1/1 1) NEIDENTIFICAT NEIDENTIFICAT	A1
B2	Se notează mențiunea proprietar neidentificat.	A1

C. Partea III. SARCINI .

Inscrieri privind dezmembramintele dreptului de proprietate, drepturi reale de garanție și sarcini	Referințe
NU SUNT	

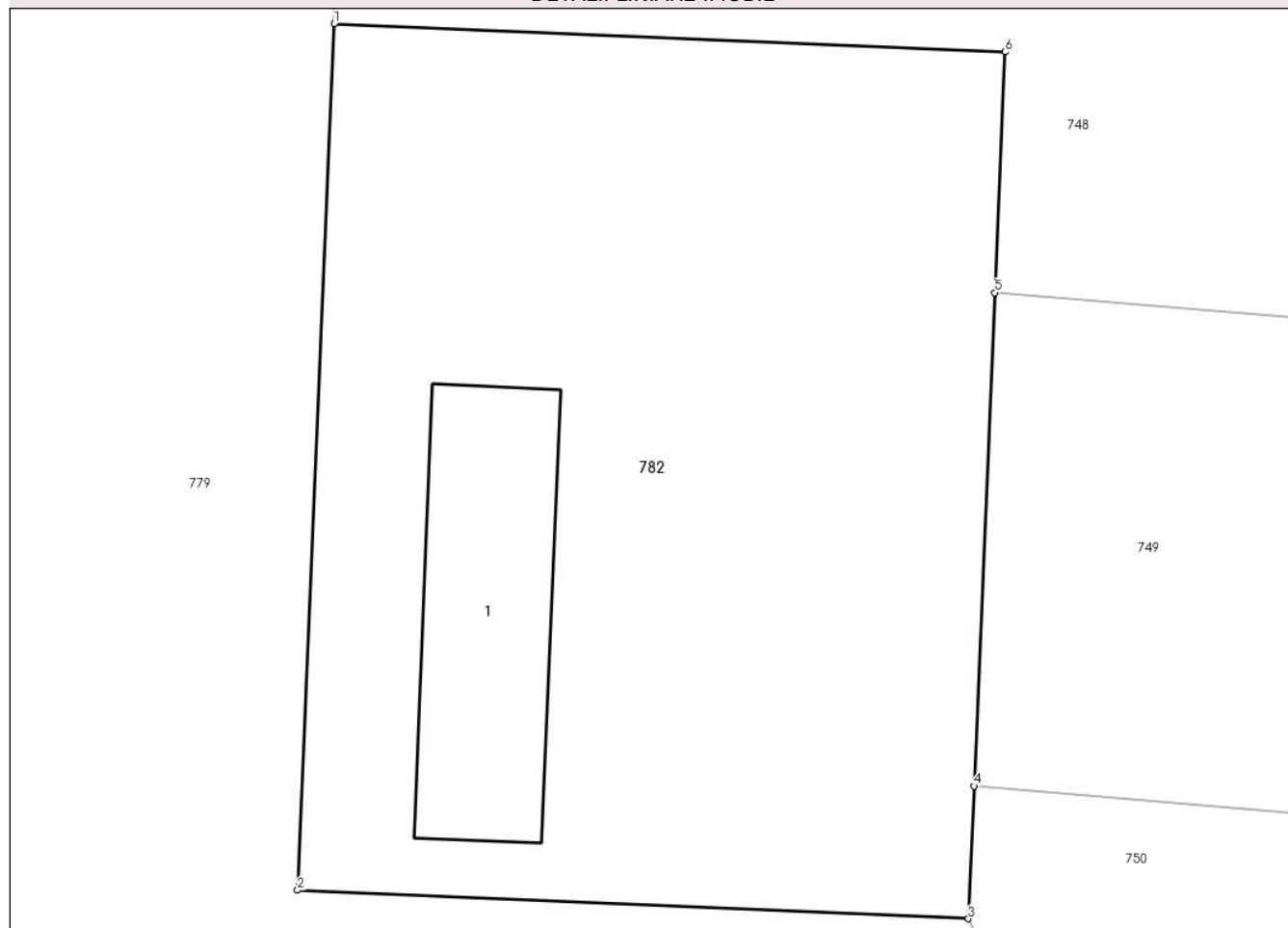
Anexa Nr. 1 La Partea I

Teren

Nr cadastral	Suprafața (mp)*	Observații / Referințe
	722	

* Suprafața este determinată în planul de proiecție Stereo 70.

DETALII LINIARE IMOBIL



Date referitoare la teren

Crt	Categorie folosință	Intra vilan	Suprafața (mp)	Tarla	Parcelă	Nr. topo	Observații / Referințe
1	curti constructii	NU	722	-	-	-	

Date referitoare la construcții

Crt	Număr	Destinație construcție	Supraf. (mp)	Situație juridică	Observații / Referințe
A1.1		construcții industriale și edilitare	72	Fara acte	Nr. niveluri:1; S. construita la sol:72 mp; STATIE POMPARE

Lungime Segmente

1) Valorile lungimilor segmentelor sunt obținute din proiecție în plan.

Punct început	X / Y	Punct sfârșit	X / Y	Lungime segment (** (m))
1	686.772,676 310.780,883	2	686.771,39 310.750,392	30.518
2	686.771,39 310.750,392	3	686.795,024 310.749,389	23.655
3	686.795,024 310.749,389	4	686.795,221 310.754,059	4.674

Punct început	X / Y	Punct sfârșit	X / Y	Lungime segment (** (m)
4	686.795,221 310.754,059	5	686.795,953 310.771,419	17.375
5	686.795,953 310.771,419	6	686.796,31 310.779,887	8.476
6	686.796,31 310.779,887	1	686.772,676 310.780,883	23.655

** Lungimile segmentelor sunt determinate în planul de proiecție Stereo 70 și sunt rotunjite la 1 milimetru.

*** Distanța dintre puncte este formată din segmente cumulate ce sunt mai mici decât valoarea 1 milimetru.

**DATE DESPRE IMOBILUL NR. 783**

Oficiul de Cadastru și Publicitate Imobiliară CALARASI
Biroul de Cadastru și Publicitate Imobiliară Calarasi

A. Partea I. Descrierea imobilului

TEREN Extravilan

Adresa: Jud. Calarasi

Nr. Crt	Nr cadastral Nr. topografic	Suprafața* (mp)	Observații / Referințe
A1		4.949	Sector cadastral:8 Teren neimprejmuit; Drum de exploatare

B. Partea II. Proprietari și acte

Inscrieri privitoare la dreptul de proprietate și alte drepturi reale		Referințe
/		
Act Normativ nr. 7, din 13/03/1996 emis de PARLAMENTUL ROMANIEI (,ART.13);		
B1	Inscrierea posesiei, drept de PROPRIETATE, dobandit prin Lege, cota actuala 1/1 1) NEIDENTIFICAT NEIDENTIFICAT	A1
B2	Se notează mențiunea proprietar neidentificat.	A1

C. Partea III. SARCINI .

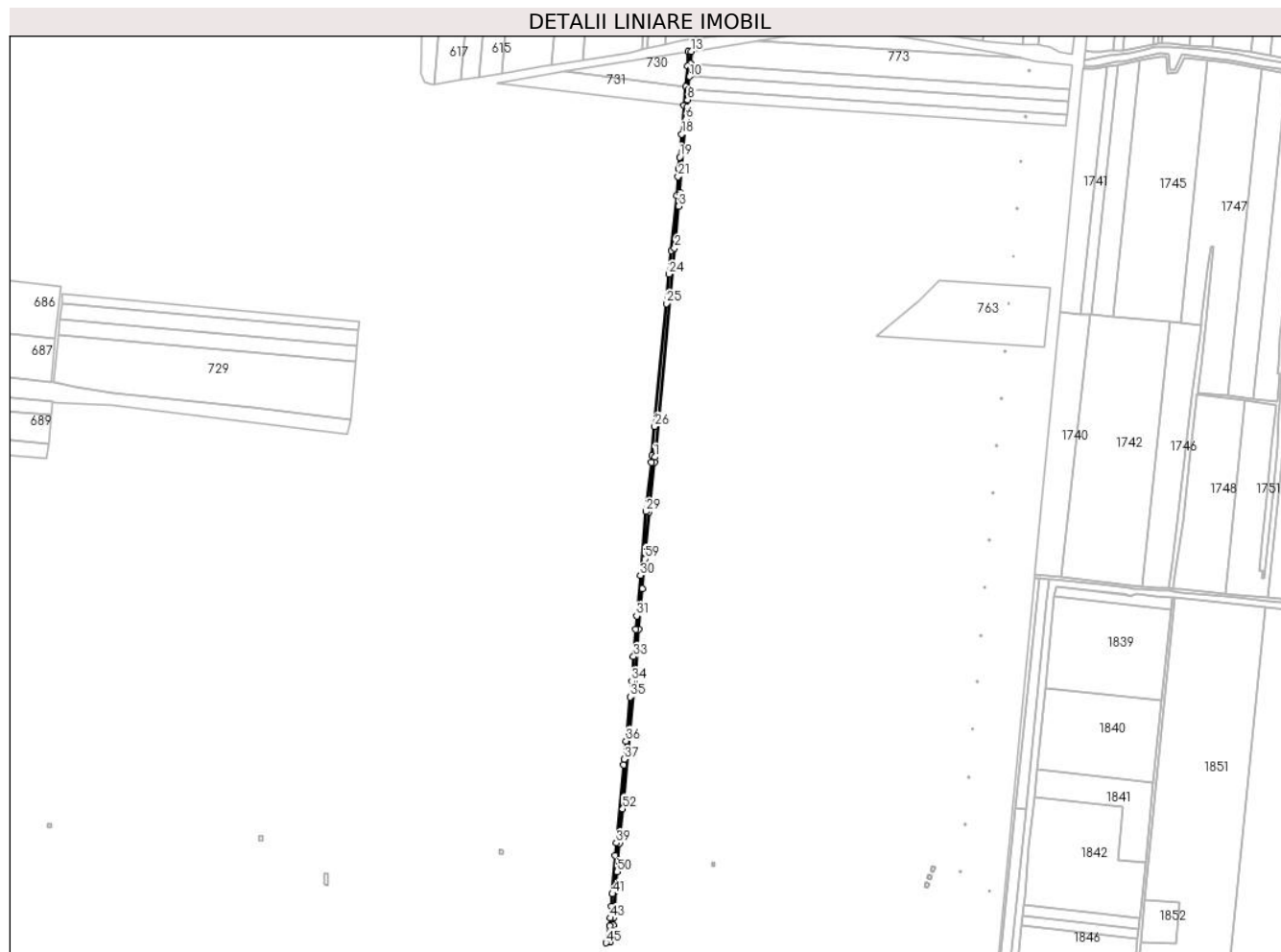
Inscrieri privind dezmembramintele dreptului de proprietate, drepturi reale de garanție și sarcini	Referințe
NU SUNT	

Anexa Nr. 1 La Partea I

Teren

Nr cadastral	Suprafața (mp)*	Observații / Referințe
	4.949	Drum de exploatare

* Suprafața este determinată în planul de proiecție Stereo 70.



Date referitoare la teren

Crt	Categorie folosință	Intravilan	Suprafața (mp)	Tarla	Parcelă	Nr. topo	Observații / Referințe
1	drum	NU	4.949	-	-	-	

Lungime Segmente

1) Valorile lungimilor segmentelor sunt obținute din proiecție în plan.

Punct început	X / Y	Punct sfârșit	X / Y	Lungime segment	Punct început	X / Y	Punct sfârșit	X / Y	Lungime segment	Punct început	X / Y	Punct sfârșit	X / Y	Lungime segment
1	687.227,327 311.335,917	2	687.254,431 311.621,15	286.5 18	2	687.254,431 311.621,15	3	687.259,851 311.678,181	57.28 8	3	687.259,851 311.678,181	4	687.261,245 311.692,854	14.73 9
4	687.261,245 311.692,854	5	687.261,632 311.697,448	4.61	5	687.261,632 311.697,448	6	687.270,05 311.797,266	100.1 72	6	687.270,05 311.797,266	7	687.271,396 311.813,226	16.01 7
7	687.271,396 311.813,226	8	687.272,262 311.823,491	10.30 1	8	687.272,262 311.823,491	9	687.273,462 311.837,716	14.27 6	9	687.273,462 311.837,716	10	687.274,949 311.855,352	17.69 9
10	687.274,949 311.855,352	11	687.276,143 311.869,513	14.21 1	11	687.276,143 311.869,513	12	687.276,346 311.872,986	3.479	12	687.276,346 311.872,986	13	687.277,305 311.889,423	16.46 5
13	687.277,305 311.889,423	14	687.273,309 311.889,611	4.0	14	687.273,309 311.889,611	15	687.272,153 311.869,798	19.84 7	15	687.272,153 311.869,798	16	687.269,796 311.841,847	28.05
16	687.269,796 311.841,847	17	687.267,614 311.815,978	25.96 1	17	687.267,614 311.815,978	18	687.264,299 311.776,664	39.45 4	18	687.264,299 311.776,664	19	687.261,652 311.745,273	31.50 2

Punct început	X / Y	Punct sfârșit	X / Y	Lungime segment	Punct început	X / Y	Punct sfârșit	X / Y	Lungime segment	Punct început	X / Y	Punct sfârșit	X / Y	Lungime segment
19	687.261,652 311.745,273	20	687.260,291 311.729,136	16.194	20	687.260,291 311.729,136	21	687.259,414 311.718,737	10.436	21	687.259,414 311.718,737	22	687.257,261 311.693,211	25.617
22	687.257,261 311.693,211	23	687.250,057 311.617,404	76.149	23	687.250,057 311.617,404	24	687.247,022 311.585,456	32.092	24	687.247,022 311.585,456	25	687.243,197 311.545,209	40.428
25	687.243,197 311.545,209	26	687.227,281 311.377,721	168.243	26	687.227,281 311.377,721	27	687.223,484 311.337,76	40.141	27	687.223,484 311.337,76	28	687.222,574 311.328,644	9.161
28	687.222,574 311.328,644	29	687.215,621 311.261,563	67.44	29	687.215,621 311.261,563	30	687.207,714 311.174,341	87.58	30	687.207,714 311.174,341	31	687.202,699 311.119,019	55.549
31	687.202,699 311.119,019	32	687.201,063 311.100,972	18.121	32	687.201,063 311.100,972	33	687.198,433 311.063,657	37.408	33	687.198,433 311.063,657	34	687.196,054 311.029,896	33.845
34	687.196,054 311.029,896	35	687.193,997 311.008,431	21.563	35	687.193,997 311.008,431	36	687.188,23 310.948,257	60.45	36	687.188,23 310.948,257	37	687.185,845 310.923,376	24.995
37	687.185,845 310.923,376	38	687.185,129 310.915,911	7.499	38	687.185,129 310.915,911	39	687.174,898 310.809,164	107.236	39	687.174,898 310.809,164	40	687.173,554 310.792,33	16.888
40	687.173,554 310.792,33	41	687.169,372 310.739,94	52.557	41	687.169,372 310.739,94	42	687.167,991 310.722,635	17.36	42	687.167,991 310.722,635	43	687.166,732 310.706,867	15.818
43	687.166,732 310.706,867	44	687.165,685 310.696,421	10.498	44	687.165,685 310.696,421	45	687.160,833 310.673,04	23.879	45	687.160,833 310.673,04	46	687.167,038 310.673,839	6.256
46	687.167,038 310.673,839	47	687.170,536 310.697,092	23.515	47	687.170,536 310.697,092	48	687.171,332 310.707,755	10.693	48	687.171,332 310.707,755	49	687.174,051 310.744,147	36.493
49	687.174,051 310.744,147	50	687.175,98 310.769,964	25.889	50	687.175,98 310.769,964	51	687.178,883 310.808,814	38.958	51	687.178,883 310.808,814	52	687.183,39 310.855,842	47.243
52	687.183,39 310.855,842	53	687.184,897 310.871,564	15.794	53	687.184,897 310.871,564	54	687.193,612 310.962,499	91.352	54	687.193,612 310.962,499	55	687.200,04 311.029,564	67.372
55	687.200,04 311.029,564	56	687.200,934 311.042,252	12.719	56	687.200,934 311.042,252	57	687.205,05 311.100,651	58.544	57	687.205,05 311.100,651	58	687.210,103 311.156,39	55.968
58	687.210,103 311.156,39	59	687.213,788 311.197,045	40.822	59	687.213,788 311.197,045	60	687.219,602 311.261,176	64.394	60	687.219,602 311.261,176	61	687.226,574 311.328,437	67.621
61	687.226,574 311.328,437	1	687.227,327 311.335,917	7.518										

** Lungimile segmentelor sunt determinate în planul de proiecție Stereo 70 și sunt rotunjite la 1 milimetru.

*** Distanța dintre puncte este formată din segmente cumulate ce sunt mai mici decât valoarea 1 milimetru.

**DATE DESPRE IMOBILUL NR. 784**

Oficiul de Cadastru și Publicitate Imobiliară CALARASI
Biroul de Cadastru și Publicitate Imobiliară Calarasi

A. Partea I. Descrierea imobilului

TEREN Extravilan

Adresa: Jud. Calarasi

Nr. Crt	Nr cadastral Nr. topografic	Suprafața* (mp)	Observații / Referințe
A1		931	Sector cadastral:8 Teren neimprejmuit; Drum de exploatare

B. Partea II. Proprietari și acte

Inscrieri privitoare la dreptul de proprietate și alte drepturi reale		Referințe
/		
Act Normativ nr. 7, din 13/03/1996 emis de PARLAMENTUL ROMANIEI (,ART.13);		
B1	Inscrierea posesiei, drept de PROPRIETATE, dobandit prin Lege, cota actuala 1/1 1) NEIDENTIFICAT NEIDENTIFICAT	A1
B2	Se notează mențiunea proprietar neidentificat.	A1

C. Partea III. SARCINI .

Inscrieri privind dezmembramintele dreptului de proprietate, drepturi reale de garanție și sarcini	Referințe
NU SUNT	

Anexa Nr. 1 La Partea I

Teren

Nr cadastral	Suprafața (mp)*	Observații / Referințe
	931	Drum de exploatare

* Suprafața este determinată în planul de proiecție Stereo 70.



Date referitoare la teren

Crt	Categorie folosință	Intra vilan	Suprafața (mp)	Tarla	Parcelă	Nr. topo	Observații / Referințe
1	drum	NU	931	-	-	-	

Lungime Segmente

1) Valorile lungimilor segmentelor sunt obținute din proiecție în plan.

Punct început	X / Y	Punct sfârșit	X / Y	Lungime segment (** (m)
1	686.852,08 311.768,009	2	686.853,144 311.778,385	10.43
2	686.853,144 311.778,385	3	686.854,795 311.794,488	16.187
3	686.854,795 311.794,488	4	686.856,465 311.810,77	16.367
4	686.856,465 311.810,77	5	686.853,85 311.811,038	2.629
5	686.853,85 311.811,038	6	686.848,803 311.817,817	8.451

Punct început	X / Y	Punct sfârșit	X / Y	Lungime segment (** (m)
6	686.848,803 311.817,817	7	686.844,374 311.817,068	4.492
7	686.844,374 311.817,068	8	686.852,027 311.806,789	12.815
8	686.852,027 311.806,789	9	686.846,65 311.754,332	52.732
9	686.846,65 311.754,332	10	686.844,237 311.730,798	23.657
10	686.844,237 311.730,798	11	686.842,283 311.711,734	19.164
11	686.842,283 311.711,734	12	686.840,328 311.692,667	19.167
12	686.840,328 311.692,667	13	686.838,374 311.673,596	19.171
13	686.838,374 311.673,596	14	686.832,507 311.616,364	57.532
14	686.832,507 311.616,364	15	686.830,55 311.597,279	19.185
15	686.830,55 311.597,279	16	686.829,768 311.589,648	7.671
16	686.829,768 311.589,648	17	686.833,749 311.589,263	4.0
17	686.833,749 311.589,263	18	686.834,303 311.594,67	5.435
18	686.834,303 311.594,67	19	686.838,427 311.634,881	40.422
19	686.838,427 311.634,881	20	686.841,701 311.666,8	32.086
20	686.841,701 311.666,8	1	686.852,08 311.768,009	101.74

** Lungimile segmentelor sunt determinate în planul de proiecție Stereo 70 și sunt rotunjite la 1 milimetru.

*** Distanța dintre puncte este formată din segmente cumulate ce sunt mai mici decât valoarea 1 milimetru.

**DATE DESPRE IMOBILUL NR. 785**

Oficiul de Cadastru și Publicitate Imobiliară CALARASI
Biroul de Cadastru și Publicitate Imobiliară Calarasi

A. Partea I. Descrierea imobilului

TEREN Extravilan

Adresa: Jud. Calarasi

Nr. Crt	Nr cadastral Nr. topografic	Suprafața* (mp)	Observații / Referințe
A1		1.337	Sector cadastral:8 Teren neimprejmuit; Drum de exploatare

B. Partea II. Proprietari și acte

Inscrieri privitoare la dreptul de proprietate și alte drepturi reale		Referințe
/		
Act Normativ nr. 7, din 13/03/1996 emis de PARLAMENTUL ROMANIEI (,ART.13);		
B1	Inscrierea posesiei, drept de PROPRIETATE, dobandit prin Lege, cota actuala 1/1 1) NEIDENTIFICAT NEIDENTIFICAT	A1
B2	Se notează mențiunea proprietar neidentificat.	A1

C. Partea III. SARCINI .

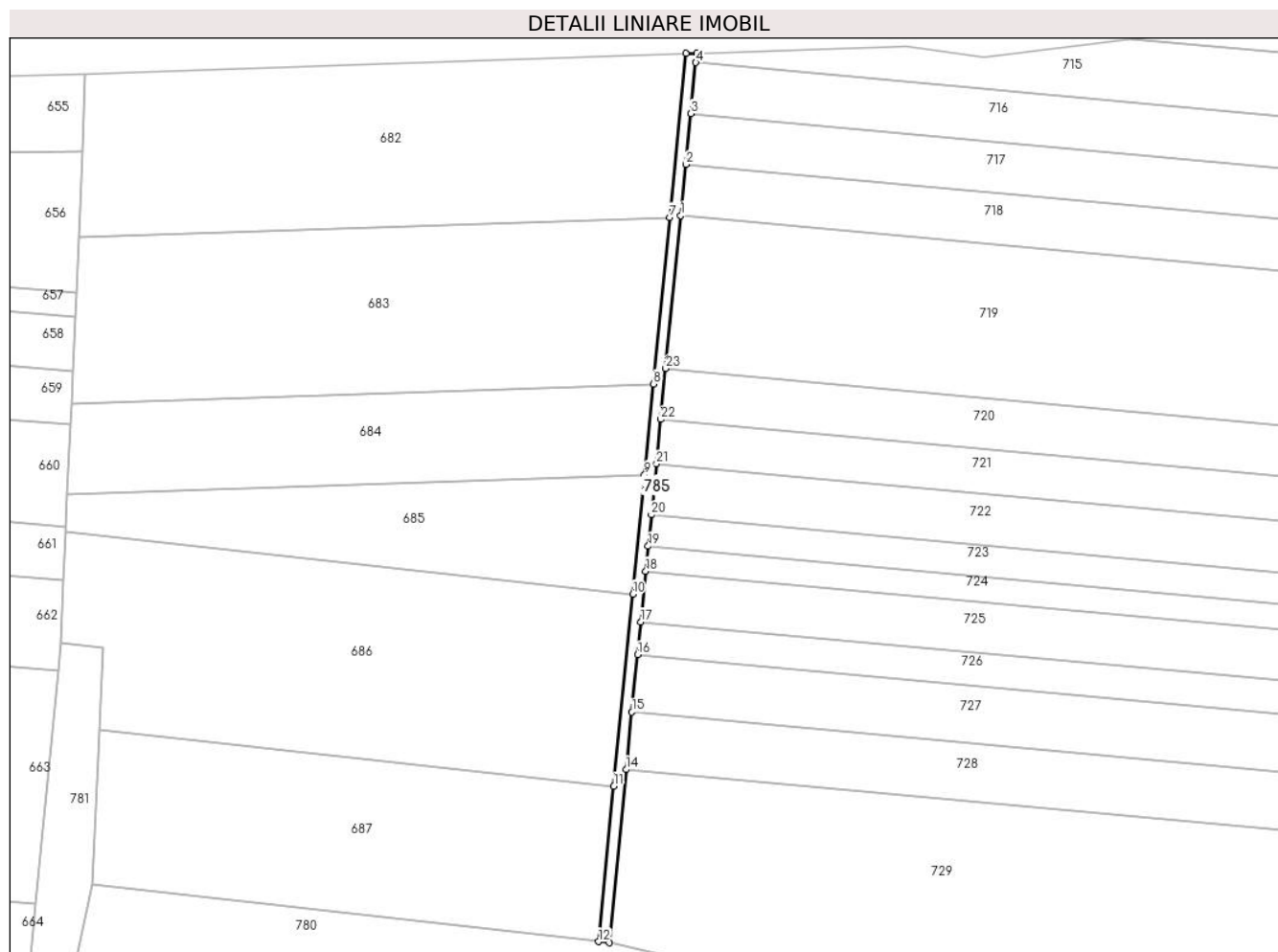
Inscrieri privind dezmembramintele dreptului de proprietate, drepturi reale de garanție și sarcini	Referințe
NU SUNT	

Anexa Nr. 1 La Partea I

Teren

Nr cadastral	Suprafața (mp)*	Observații / Referințe
	1.337	Drum de exploatare

* Suprafața este determinată în planul de proiecție Stereo 70.



Date referitoare la teren

Crt	Categorie folosință	Intravilan	Suprafața (mp)	Tarla	Parcelă	Nr. topo	Observații / Referințe
1	drum	NU	1.337	-	-	-	

Lungime Segmente

1) Valorile lungimilor segmentelor sunt obținute din proiecție în plan.

Punct început	X / Y	Punct sfârșit	X / Y	Lungime segment (** (m)
1	686.433,213 311.710,722	2	686.435,095 311.729,8	19.171
3	686.436,976 311.748,874	4	686.438,857 311.767,944	19.163
5	686.439,204 311.771,457	6	686.435,171 311.771,323	4.035
7	686.429,124 311.710,024	8	686.422,97 311.647,642	62.685
9	686.419,628 311.613,755	10	686.415,208 311.568,958	45.015

Punct început	X / Y	Punct sfârșit	X / Y	Lungime segment (** (m)
2	686.435,095 311.729,8	3	686.436,976 311.748,874	19.167
4	686.438,857 311.767,944	5	686.439,204 311.771,457	3.53
6	686.435,171 311.771,323	7	686.429,124 311.710,024	61.597
8	686.422,97 311.647,642	9	686.419,628 311.613,755	34.051
10	686.415,208 311.568,958	11	686.408,116 311.497,058	72.249

Punct început	X / Y	Punct sfârșit	X / Y	Lungime segment (** (m)
11	686.408,116 311.497,058	12	686.402,378 311.438,893	58.447
13	686.406,354 311.438,458	14	686.412,752 311.503,312	65.169
15	686.414,872 311.524,808	16	686.416,994 311.546,313	21.609
17	686.418,2 311.558,535	18	686.420,081 311.577,608	19.166
19	686.420,998 311.586,903	20	686.422,156 311.598,646	11.8
21	686.424,039 311.617,733	22	686.425,681 311.634,378	16.726
23	686.427,565 311.653,469	1	686.433,213 311.710,722	57.531

Punct început	X / Y	Punct sfârșit	X / Y	Lungime segment (** (m)
12	686.402,378 311.438,893	13	686.406,354 311.438,458	4.0
14	686.412,752 311.503,312	15	686.414,872 311.524,808	21.6
16	686.416,994 311.546,313	17	686.418,2 311.558,535	12.281
18	686.420,081 311.577,608	19	686.420,998 311.586,903	9.34
20	686.422,156 311.598,646	21	686.424,039 311.617,733	19.18
22	686.425,681 311.634,378	23	686.427,565 311.653,469	19.184

** Lungimile segmentelor sunt determinate în planul de proiecție Stereo 70 și sunt rotunjite la 1 milimetru.

*** Distanța dintre puncte este formată din segmente cumulate ce sunt mai mici decât valoarea 1 milimetru.

**DATE DESPRE IMOBILUL NR. 786**

Oficiul de Cadastru și Publicitate Imobiliară CALARASI
Biroul de Cadastru și Publicitate Imobiliară Calarasi

A. Partea I. Descrierea imobilului

TEREN Extravilan

Adresa: Jud. Calarasi

Nr. Crt	Nr cadastral Nr. topografic	Suprafața* (mp)	Observații / Referințe
A1		2.921	Sector cadastral:8 Teren neimprejmuit; Drum de exploatare

B. Partea II. Proprietari și acte

Inscrieri privitoare la dreptul de proprietate și alte drepturi reale		Referințe
/		
Act Normativ nr. 7, din 13/03/1996 emis de PARLAMENTUL ROMANIEI (,ART.13);		
B1	Inscrierea posesiei, drept de PROPRIETATE, dobandit prin Lege, cota actuala 1/1 1) NEIDENTIFICAT NEIDENTIFICAT	A1
B2	Se notează mențiunea proprietar neidentificat.	A1

C. Partea III. SARCINI .

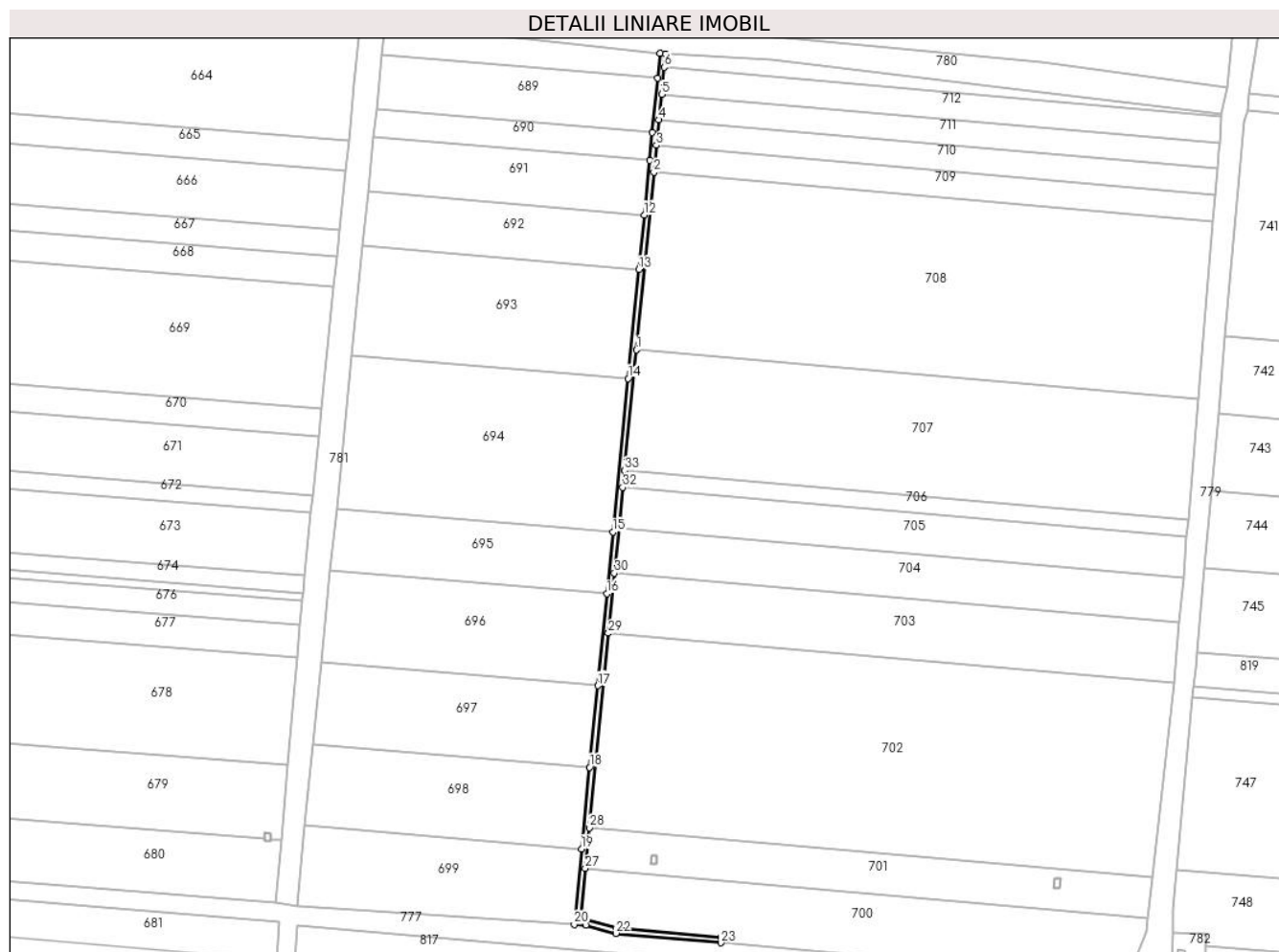
Inscrieri privind dezmembramintele dreptului de proprietate, drepturi reale de garanție și sarcini	Referințe
NU SUNT	

Anexa Nr. 1 La Partea I

Teren

Nr cadastral	Suprafața (mp)*	Observații / Referințe
	2.921	Drum de exploatare

* Suprafața este determinată în planul de proiecție Stereo 70.



Date referitoare la teren

Crt	Categorie folosință	Intra vilan	Suprafața (mp)	Tarla	Parcelă	Nr. topo	Observații / Referințe
1	drum	NU	2.921	-	-	-	

Lungime Segmente

1) Valorile lungimilor segmentelor sunt obținute din proiecție în plan.

Punct început	X / Y	Punct sfârșit	X / Y	Lungime segment (** (m)
1	686.387,424 311.198,502	2	686.399,988 311.325,726	127.843
3	686.401,892 311.345,008	4	686.403,7 311.363,314	18.395
5	686.405,509 311.381,633	6	686.407,419 311.400,98	19.441
7	686.408,372 311.410,626	8	686.404,396 311.411,062	4.0
9	686.402,648 311.393,366	10	686.398,788 311.354,271	39.285

Punct început	X / Y	Punct sfârșit	X / Y	Lungime segment (** (m)
2	686.399,988 311.325,726	3	686.401,892 311.345,008	19.376
4	686.403,7 311.363,314	5	686.405,509 311.381,633	18.408
6	686.407,419 311.400,98	7	686.408,372 311.410,626	9.693
8	686.404,396 311.411,062	9	686.402,648 311.393,366	17.782
10	686.398,788 311.354,271	11	686.396,808 311.334,228	20.141

Punct început	X / Y	Punct sfârșit	X / Y	Lungime segment (** (m)
11	686.396,808 311.334,228	12	686.392,949 311.295,143	39.275
13	686.389,09 311.256,071	14	686.381,374 311.177,938	78.513
15	686.370,499 311.067,812	16	686.366,149 311.023,773	44.253
17	686.359,628 310.957,738	18	686.353,85 310.899,223	58.8
19	686.348,073 310.840,725	20	686.342,742 310.786,745	54.243
21	686.351,337 310.786,191	22	686.372,645 310.780,216	22.13
23	686.447,907 310.773,476	24	686.448,243 310.777,461	3.999
25	686.373,36 310.784,17	26	686.347,231 310.791,497	27.137
27	686.350,716 310.826,785	28	686.353,589 310.855,881	29.237
29	686.367,363 310.995,363	30	686.371,611 311.038,378	43.224
31	686.374,801 311.070,682	32	686.377,676 311.099,788	29.248
33	686.378,886 311.112,047	1	686.387,424 311.198,502	86.876

Punct început	X / Y	Punct sfârșit	X / Y	Lungime segment (** (m)
12	686.392,949 311.295,143	13	686.389,09 311.256,071	39.262
14	686.381,374 311.177,938	15	686.370,499 311.067,812	110.662
16	686.366,149 311.023,773	17	686.359,628 310.957,738	66.356
18	686.353,85 310.899,223	19	686.348,073 310.840,725	58.783
20	686.342,742 310.786,745	21	686.351,337 310.786,191	8.613
22	686.372,645 310.780,216	23	686.447,907 310.773,476	75.563
24	686.448,243 310.777,461	25	686.373,36 310.784,17	75.183
26	686.347,231 310.791,497	27	686.350,716 310.826,785	35.46
28	686.353,589 310.855,881	29	686.367,363 310.995,363	140.16
30	686.371,611 311.038,378	31	686.374,801 311.070,682	32.461
32	686.377,676 311.099,788	33	686.378,886 311.112,047	12.319

** Lungimile segmentelor sunt determinate în planul de proiecție Stereo 70 și sunt rotunjite la 1 milimetru.

*** Distanța dintre puncte este formată din segmente cumulate ce sunt mai mici decât valoarea 1 milimetru.

**DATE DESPRE IMOBILUL NR. 787**

Oficiul de Cadastru și Publicitate Imobiliară CALARASI
Biroul de Cadastru și Publicitate Imobiliară Calarasi

A. Partea I. Descrierea imobilului

TEREN Extravilan

Adresa: Jud. Calarasi, tarla 14

Nr. Crt	Nr cadastral Nr. topografic	Suprafața* (mp)	Observații / Referințe
A1		2	Sector cadastral:8 Teren neimprejmuit;

B. Partea II. Proprietari și acte

Inscrieri privitoare la dreptul de proprietate și alte drepturi reale	Referințe
/	
Act Normativ nr. 123, din 10/07/2012 emis de PARLAMENTUL ROMANIEI;	
B1	A1
Intabulare, drept de PROPRIETATE, dobandit prin Lege, cota actuala 1/1	
1) STATUL ROMÂN , CIF:99999999999999	
OBSERVATII: DOMENIU PUBLIC	

C. Partea III. SARCINI .

Inscrieri privind dezmembramintele dreptului de proprietate, drepturi reale de garanție și sarcini	Referințe
NU SUNT	


Anexa Nr. 1 La Partea I

Teren

Nr cadastral	Suprafața (mp)*	Observații / Referințe
	2	

* Suprafața este determinată în planul de proiecție Stereo 70.

DETALII LINIARE IMOBIL



Date referitoare la teren

Crt	Categorie folosință	Intra vilan	Suprafața (mp)	Tarla	Parcelă	Nr. topo	Observații / Referințe
1	curti constructii	NU	2	14	-	-	

Date referitoare la construcții

Crt	Număr	Destinație construcție	Supraf. (mp)	Situație juridică	Observații / Referințe
A1.1		construcții industriale și edilitare	2	Fara acte	Nr. niveluri:1; S. construita la sol:2 mp; STALP ELECTRIC

Lungime Segmente

1) Valorile lungimilor segmentelor sunt obținute din proiecție în plan.

Punct început	X / Y	Punct sfârșit	X / Y	Lungime segment (** (m)
1	687.738,15 311.863,827	2	687.738,034 311.862,418	1.414
2	687.738,034 311.862,418	3	687.739,443 311.862,302	1.414
3	687.739,443 311.862,302	4	687.739,559 311.863,711	1.414

Punct început	X / Y	Punct sfârșit	X / Y	Lungime segment (** (m)
4	687.739,559 311.863,711	1	687.738,15 311.863,827	1.414

** Lungimile segmentelor sunt determinate în planul de proiecție Stereo 70 și sunt rotunjite la 1 milimetru.

*** Distanța dintre puncte este formată din segmente cumulate ce sunt mai mici decât valoarea 1 milimetru.

**DATE DESPRE IMOBILUL NR. 788**

Oficiul de Cadastru și Publicitate Imobiliară CALARASI
Biroul de Cadastru și Publicitate Imobiliară Calarasi

A. Partea I. Descrierea imobilului

TEREN Extravilan

Adresa: Jud. Calarasi, tarla 14

Nr. Crt	Nr cadastral Nr. topografic	Suprafața* (mp)	Observații / Referințe
A1		2	Sector cadastral:8 Teren neimprejmuit;

B. Partea II. Proprietari și acte

Inscrieri privitoare la dreptul de proprietate și alte drepturi reale	Referințe
/	
Act Normativ nr. 123, din 10/07/2012 emis de PARLAMENTUL ROMANIEI;	
B1	A1
Intabulare, drept de PROPRIETATE, dobandit prin Lege, cota actuala 1/1	
1) STATUL ROMÂN , CIF:99999999999999	
OBSERVATII: DOMENIU PUBLIC	

C. Partea III. SARCINI .

Inscrieri privind dezmembramintele dreptului de proprietate, drepturi reale de garanție și sarcini	Referințe
NU SUNT	


Anexa Nr. 1 La Partea I

Teren

Nr cadastral	Suprafața (mp)*	Observații / Referințe
	2	

* Suprafața este determinată în planul de proiecție Stereo 70.

DETALII LINIARE IMOBIL



Date referitoare la teren

Crt	Categorie folosință	Intra vilan	Suprafața (mp)	Tarla	Parcelă	Nr. topo	Observații / Referințe
1	curti constructii	NU	2	14	-	-	

Date referitoare la construcții

Crt	Număr	Destinație construcție	Supraf. (mp)	Situație juridică	Observații / Referințe
A1.1		construcții industriale și edilitare	2	Fara acte	Nr. niveluri:1; S. construita la sol:2 mp; STALP ELECTRIC

Lungime Segmente

1) Valorile lungimilor segmentelor sunt obținute din proiecție în plan.

Punct început	X / Y	Punct sfârșit	X / Y	Lungime segment (** (m)
1	687.732,864 311.801,809	2	687.732,748 311.800,4	1.414
2	687.732,748 311.800,4	3	687.734,157 311.800,283	1.414
3	687.734,157 311.800,283	4	687.734,273 311.801,693	1.415

Punct început	X / Y	Punct sfârșit	X / Y	Lungime segment (** (m)
4	687.734,273 311.801,693	1	687.732,864 311.801,809	1.414

** Lungimile segmentelor sunt determinate în planul de proiecție Stereo 70 și sunt rotunjite la 1 milimetru.

*** Distanța dintre puncte este formată din segmente cumulate ce sunt mai mici decât valoarea 1 milimetru.

**DATE DESPRE IMOBILUL NR. 789**

Oficiul de Cadastru și Publicitate Imobiliară CALARASI
Biroul de Cadastru și Publicitate Imobiliară Calarasi

A. Partea I. Descrierea imobilului

TEREN Extravilan

Adresa: Jud. Calarasi, tarla 14

Nr. Crt	Nr cadastral Nr. topografic	Suprafața* (mp)	Observații / Referințe
A1		2	Sector cadastral:8 Teren neimprejmuit;

B. Partea II. Proprietari și acte

Inscrieri privitoare la dreptul de proprietate și alte drepturi reale		Referințe
/		
Act Normativ nr. 123, din 10/07/2012 emis de PARLAMENTUL ROMANIEI;		
B1	Intabulare, drept de PROPRIETATE, dobandit prin Lege, cota actuala 1/1 1) STATUL ROMÂN , CIF:99999999999999 <i>OBSERVATII: DOMENIU PUBLIC</i>	A1

C. Partea III. SARCINI .

Inscrieri privind dezmembramintele dreptului de proprietate, drepturi reale de garanție și sarcini	Referințe
NU SUNT	


Anexa Nr. 1 La Partea I

Teren

Nr cadastral	Suprafața (mp)*	Observații / Referințe
	2	

* Suprafața este determinată în planul de proiecție Stereo 70.

DETALII LINIARE IMOBIL



Date referitoare la teren

Crt	Categorie folosință	Intra vilan	Suprafața (mp)	Tarla	Parcelă	Nr. topo	Observații / Referințe
1	curti constructii	NU	2	14	-	-	

Date referitoare la construcții

Crt	Număr	Destinație construcție	Supraf. (mp)	Situație juridică	Observații / Referințe
A1.1		construcții industriale și edilitare	2	Fara acte	Nr. niveluri:1; S. construita la sol:2 mp; STALP ELECTRIC

Lungime Segmente

1) Valorile lungimilor segmentelor sunt obținute din proiecție în plan.

Punct început	X / Y	Punct sfârșit	X / Y	Lungime segment (** (m)
1	687.727,577 311.739,786	2	687.727,461 311.738,377	1.414
2	687.727,461 311.738,377	3	687.728,871 311.738,261	1.415
3	687.728,871 311.738,261	4	687.728,987 311.739,67	1.414

Punct început	X / Y	Punct sfârșit	X / Y	Lungime segment (** (m)
4	687.728,987 311.739,67	1	687.727,577 311.739,786	1.415

** Lungimile segmentelor sunt determinate în planul de proiecție Stereo 70 și sunt rotunjite la 1 milimetru.

*** Distanța dintre puncte este formată din segmente cumulate ce sunt mai mici decât valoarea 1 milimetru.

**DATE DESPRE IMOBILUL NR. 790**

Oficiul de Cadastru și Publicitate Imobiliară CALARASI
Biroul de Cadastru și Publicitate Imobiliară Calarasi

A. Partea I. Descrierea imobilului

TEREN Extravilan

Adresa: Jud. Calarasi, tarla 14

Nr. Crt	Nr cadastral Nr. topografic	Suprafața* (mp)	Observații / Referințe
A1		2	Sector cadastral:8 Teren neimprejmuit;

B. Partea II. Proprietari și acte

Inscrieri privitoare la dreptul de proprietate și alte drepturi reale		Referințe
/		
Act Normativ nr. 123, din 10/07/2012 emis de PARLAMENTUL ROMANIEI;		
B1	Intabulare, drept de PROPRIETATE, dobandit prin Lege, cota actuala 1/1 1) STATUL ROMÂN , CIF:99999999999999 <i>OBSERVATII: DOMENIU PUBLIC</i>	A1

C. Partea III. SARCINI .

Inscrieri privind dezmembramintele dreptului de proprietate, drepturi reale de garanție și sarcini	Referințe
NU SUNT	


Anexa Nr. 1 La Partea I

Teren

Nr cadastral	Suprafața (mp)*	Observații / Referințe
	2	

* Suprafața este determinată în planul de proiecție Stereo 70.

DETALII LINIARE IMOBIL



Date referitoare la teren

Crt	Categorie folosință	Intravilan	Suprafața (mp)	Tarla	Parcelă	Nr. topo	Observații / Referințe
1	curți constructii	NU	2	14	-	-	

Date referitoare la construcții

Crt	Număr	Destinație construcție	Supraf. (mp)	Situație juridică	Observații / Referințe
A1.1		construcții industriale și edilitare	2	Fara acte	Nr. niveluri:1; S. construita la sol:2 mp; STALP ELECTRIC

Lungime Segmente

1) Valorile lungimilor segmentelor sunt obținute din proiecție în plan.

Punct început	X / Y	Punct sfârșit	X / Y	Lungime segment (** (m)
1	687.722,186 311.676,094	2	687.722,07 311.674,685	1.414
2	687.722,07 311.674,685	3	687.723,48 311.674,569	1.415
3	687.723,48 311.674,569	4	687.723,596 311.675,978	1.414

Punct început	X / Y	Punct sfârșit	X / Y	Lungime segment (** (m)
4	687.723,596 311.675,978	1	687.722,186 311.676,094	1.415

** Lungimile segmentelor sunt determinate în planul de proiecție Stereo 70 și sunt rotunjite la 1 milimetru.

*** Distanța dintre puncte este formată din segmente cumulate ce sunt mai mici decât valoarea 1 milimetru.

**DATE DESPRE IMOBILUL NR. 791**

Oficiul de Cadastru și Publicitate Imobiliară CALARASI
Biroul de Cadastru și Publicitate Imobiliară Calarasi

A. Partea I. Descrierea imobilului

TEREN Extravilan

Adresa: Jud. Calarasi, tarla 14

Nr. Crt	Nr cadastral Nr. topografic	Suprafața* (mp)	Observații / Referințe
A1		2	Sector cadastral:8 Teren neimprejmuit;

B. Partea II. Proprietari și acte

Inscrieri privitoare la dreptul de proprietate și alte drepturi reale	Referințe
/	
Act Normativ nr. 123, din 10/07/2012 emis de PARLAMENTUL ROMANIEI;	
B1	A1
Intabulare, drept de PROPRIETATE, dobandit prin Lege, cota actuala 1/1	
1) STATUL ROMÂN , CIF:99999999999999	
OBSERVATII: DOMENIU PUBLIC	

C. Partea III. SARCINI .

Inscrieri privind dezmembramintele dreptului de proprietate, drepturi reale de garanție și sarcini	Referințe
NU SUNT	


Anexa Nr. 1 La Partea I

Teren

Nr cadastral	Suprafața (mp)*	Observații / Referințe
	2	

* Suprafața este determinată în planul de proiecție Stereo 70.

DETALII LINIARE IMOBIL



Date referitoare la teren

Crt	Categorie folosință	Intra vilan	Suprafața (mp)	Tarla	Parcelă	Nr. topo	Observații / Referințe
1	curti constructii	NU	2	14	-	-	

Date referitoare la construcții

Crt	Număr	Destinație construcție	Supraf. (mp)	Situație juridică	Observații / Referințe
A1.1		construcții industriale și edilitare	2	Fara acte	Nr. niveluri:1; S. construita la sol:2 mp; STALP ELECTRIC

Lungime Segmente

1) Valorile lungimilor segmentelor sunt obținute din proiecție în plan.

Punct început	X / Y	Punct sfârșit	X / Y	Lungime segment (** (m)
1	687.716,579 311.610,751	2	687.716,463 311.609,341	1.415
2	687.716,463 311.609,341	3	687.717,872 311.609,225	1.414
3	687.717,872 311.609,225	4	687.717,988 311.610,634	1.414

Punct început	X / Y	Punct sfârșit	X / Y	Lungime segment (** (m)
4	687.717,988 311.610,634	1	687.716,579 311.610,751	1.414

** Lungimile segmentelor sunt determinate în planul de proiecție Stereo 70 și sunt rotunjite la 1 milimetru.

*** Distanța dintre puncte este formată din segmente cumulate ce sunt mai mici decât valoarea 1 milimetru.

**DATE DESPRE IMOBILUL NR. 792**

Oficiul de Cadastru și Publicitate Imobiliară CALARASI
Biroul de Cadastru și Publicitate Imobiliară Calarasi

A. Partea I. Descrierea imobilului

TEREN Extravilan

Adresa: Jud. Calarasi, tarla 14

Nr. Crt	Nr cadastral Nr. topografic	Suprafața* (mp)	Observații / Referințe
A1		2	Sector cadastral:8 Teren neimprejmuit;

B. Partea II. Proprietari și acte

Inscrieri privitoare la dreptul de proprietate și alte drepturi reale	Referințe
/	
Act Normativ nr. 123, din 10/07/2012 emis de PARLAMENTUL ROMANIEI;	
B1	A1
Intabulare, drept de PROPRIETATE, dobandit prin Lege, cota actuala 1/1	
1) STATUL ROMÂN , CIF:99999999999999	
OBSERVATII: DOMENIU PUBLIC	

C. Partea III. SARCINI .

Inscrieri privind dezmembramintele dreptului de proprietate, drepturi reale de garanție și sarcini	Referințe
NU SUNT	


Anexa Nr. 1 La Partea I

Teren

Nr cadastral	Suprafața (mp)*	Observații / Referințe
	2	

* Suprafața este determinată în planul de proiecție Stereo 70.

DETALII LINIARE IMOBIL



Date referitoare la teren

Crt	Categorie folosință	Intravilan	Suprafața (mp)	Tarla	Parcelă	Nr. topo	Observații / Referințe
1	curți constructii	NU	2	14	-	-	

Date referitoare la construcții

Crt	Număr	Destinație construcție	Supraf. (mp)	Situație juridică	Observații / Referințe
A1.1		construcții industriale și edilitare	2	Fara acte	Nr. niveluri:1; S. construita la sol:2 mp; STALP ELECTRIC

Lungime Segmente

1) Valorile lungimilor segmentelor sunt obținute din proiecție în plan.

Punct început	X / Y	Punct sfârșit	X / Y	Lungime segment (** (m))
1	687.711,084 311.546,278	2	687.710,968 311.544,869	1.414
2	687.710,968 311.544,869	3	687.712,377 311.544,753	1.414
3	687.712,377 311.544,753	4	687.712,493 311.546,162	1.414

Punct început	X / Y	Punct sfârșit	X / Y	Lungime segment (** (m)
4	687.712,493 311.546,162	1	687.711,084 311.546,278	1.414

** Lungimile segmentelor sunt determinate în planul de proiecție Stereo 70 și sunt rotunjite la 1 milimetru.

*** Distanța dintre puncte este formată din segmente cumulate ce sunt mai mici decât valoarea 1 milimetru.

**DATE DESPRE IMOBILUL NR. 793**

Oficiul de Cadastru și Publicitate Imobiliară CALARASI
Biroul de Cadastru și Publicitate Imobiliară Calarasi

A. Partea I. Descrierea imobilului

TEREN Extravilan

Adresa: Jud. Calarasi, tarla 14

Nr. Crt	Nr cadastral Nr. topografic	Suprafața* (mp)	Observații / Referințe
A1		2	Sector cadastral:8 Teren neimprejmuit;

B. Partea II. Proprietari și acte

Inscrieri privitoare la dreptul de proprietate și alte drepturi reale		Referințe
/		
Act Normativ nr. 123, din 10/07/2012 emis de PARLAMENTUL ROMANIEI;		
B1	Intabulare, drept de PROPRIETATE, dobandit prin Lege, cota actuala 1/1 1) STATUL ROMÂN , CIF:99999999999999 <i>OBSERVATII: DOMENIU PUBLIC</i>	A1

C. Partea III. SARCINI .

Inscrieri privind dezmembramintele dreptului de proprietate, drepturi reale de garanție și sarcini	Referințe
NU SUNT	


Anexa Nr. 1 La Partea I

Teren

Nr cadastral	Suprafața (mp)*	Observații / Referințe
	2	

* Suprafața este determinată în planul de proiecție Stereo 70.

DETALII LINIARE IMOBIL



Date referitoare la teren

Crt	Categorie folosință	Intra vilan	Suprafața (mp)	Tarla	Parcelă	Nr. topo	Observații / Referințe
1	curti constructii	NU	2	14	-	-	

Date referitoare la construcții

Crt	Număr	Destinație construcție	Supraf. (mp)	Situație juridică	Observații / Referințe
A1.1		construcții industriale și edilitare	2	Fara acte	Nr. niveluri:1; S. construita la sol:2 mp; STALP ELECTRIC

Lungime Segmente

1) Valorile lungimilor segmentelor sunt obținute din proiecție în plan.

Punct început	X / Y	Punct sfârșit	X / Y	Lungime segment (** (m)
1	687.705,535 311.481,181	2	687.705,419 311.479,772	1.414
2	687.705,419 311.479,772	3	687.706,828 311.479,655	1.414
3	687.706,828 311.479,655	4	687.706,944 311.481,065	1.415

Punct început	X / Y	Punct sfârșit	X / Y	Lungime segment (** (m)
4	687.706,944 311.481,065	1	687.705,535 311.481,181	1.414

** Lungimile segmentelor sunt determinate în planul de proiecție Stereo 70 și sunt rotunjite la 1 milimetru.

*** Distanța dintre puncte este formată din segmente cumulate ce sunt mai mici decât valoarea 1 milimetru.

**DATE DESPRE IMOBILUL NR. 794**

Oficiul de Cadastru și Publicitate Imobiliară CALARASI
Biroul de Cadastru și Publicitate Imobiliară Calarasi

A. Partea I. Descrierea imobilului

TEREN Extravilan

Adresa: Jud. Calarasi, tarla 14

Nr. Crt	Nr cadastral Nr. topografic	Suprafața* (mp)	Observații / Referințe
A1		2	Sector cadastral:8 Teren neimprejmuit;

B. Partea II. Proprietari și acte

Inscrieri privitoare la dreptul de proprietate și alte drepturi reale	Referințe
/	
Act Normativ nr. 123, din 10/07/2012 emis de PARLAMENTUL ROMANIEI;	
B1	A1
Intabulare, drept de PROPRIETATE, dobandit prin Lege, cota actuala 1/1	
1) STATUL ROMÂN , CIF:99999999999999	
OBSERVATII: DOMENIU PUBLIC	

C. Partea III. SARCINI .

Inscrieri privind dezmembramintele dreptului de proprietate, drepturi reale de garanție și sarcini	Referințe
NU SUNT	


Anexa Nr. 1 La Partea I

Teren

Nr cadastral	Suprafața (mp)*	Observații / Referințe
	2	

* Suprafața este determinată în planul de proiecție Stereo 70.

DETALII LINIARE IMOBIL



Date referitoare la teren

Crt	Categorie folosință	Intravilan	Suprafața (mp)	Tarla	Parcelă	Nr. topo	Observații / Referințe
1	curți constructii	NU	2	14	-	-	

Date referitoare la construcții

Crt	Număr	Destinație construcție	Supraf. (mp)	Situație juridică	Observații / Referințe
A1.1		construcții industriale și edilitare	2	Fara acte	Nr. niveluri:1; S. construita la sol:2 mp; STALP ELECTRIC

Lungime Segmente

1) Valorile lungimilor segmentelor sunt obținute din proiecție în plan.

Punct început	X / Y	Punct sfârșit	X / Y	Lungime segment (** (m)
1	687.700,027 311.416,552	2	687.699,91 311.415,143	1.414
2	687.699,91 311.415,143	3	687.701,32 311.415,027	1.415
3	687.701,32 311.415,027	4	687.701,436 311.416,436	1.414

Punct început	X / Y	Punct sfârșit	X / Y	Lungime segment (** (m)
4	687.701,436 311.416,436	1	687.700,027 311.416,552	1.414

** Lungimile segmentelor sunt determinate în planul de proiecție Stereo 70 și sunt rotunjite la 1 milimetru.

*** Distanța dintre puncte este formată din segmente cumulate ce sunt mai mici decât valoarea 1 milimetru.

**DATE DESPRE IMOBILUL NR. 795**

Oficiul de Cadastru și Publicitate Imobiliară CALARASI
Biroul de Cadastru și Publicitate Imobiliară Calarasi

A. Partea I. Descrierea imobilului

TEREN Extravilan

Adresa: Jud. Calarasi, tarla 14

Nr. Crt	Nr cadastral Nr. topografic	Suprafața* (mp)	Observații / Referințe
A1		2	Sector cadastral:8 Teren neimprejmuit;

B. Partea II. Proprietari și acte

Inscrieri privitoare la dreptul de proprietate și alte drepturi reale		Referințe
/		
Act Normativ nr. 123, din 10/07/2012 emis de PARLAMENTUL ROMANIEI;		
B1	Intabulare, drept de PROPRIETATE, dobandit prin Lege, cota actuala 1/1 1) STATUL ROMÂN , CIF:99999999999999 <i>OBSERVATII: DOMENIU PUBLIC</i>	A1

C. Partea III. SARCINI .

Inscrieri privind dezmembramintele dreptului de proprietate, drepturi reale de garanție și sarcini	Referințe
NU SUNT	


Anexa Nr. 1 La Partea I

Teren

Nr cadastral	Suprafața (mp)*	Observații / Referințe
	2	

* Suprafața este determinată în planul de proiecție Stereo 70.

DETALII LINIARE IMOBIL



Date referitoare la teren

Crt	Categorie folosință	Intravilan	Suprafața (mp)	Tarla	Parcelă	Nr. topo	Observații / Referințe
1	curti constructii	NU	2	14	-	-	

Date referitoare la construcții

Crt	Număr	Destinație construcție	Supraf. (mp)	Situație juridică	Observații / Referințe
A1.1		construcții industriale și edilitare	2	Fara acte	Nr. niveluri:1; S. construita la sol:2 mp; STALP ELECTRIC

Lungime Segmente

1) Valorile lungimilor segmentelor sunt obținute din proiecție în plan.

Punct început	X / Y	Punct sfârșit	X / Y	Lungime segment (** (m)
1	687.694,489 311.352,19	2	687.694,373 311.350,781	1.414
2	687.694,373 311.350,781	3	687.695,782 311.350,664	1.414
3	687.695,782 311.350,664	4	687.695,898 311.352,074	1.415

Punct început	X / Y	Punct sfârșit	X / Y	Lungime segment (** (m)
4	687.695,898 311.352,074	1	687.694,489 311.352,19	1.414

** Lungimile segmentelor sunt determinate în planul de proiecție Stereo 70 și sunt rotunjite la 1 milimetru.

*** Distanța dintre puncte este formată din segmente cumulate ce sunt mai mici decât valoarea 1 milimetru.

**DATE DESPRE IMOBILUL NR. 796**

Oficiul de Cadastru și Publicitate Imobiliară CALARASI
Biroul de Cadastru și Publicitate Imobiliară Calarasi

A. Partea I. Descrierea imobilului

TEREN Extravilan

Adresa: Jud. Calarasi, tarla 14

Nr. Crt	Nr cadastral Nr. topografic	Suprafața* (mp)	Observații / Referințe
A1		2	Sector cadastral:8 Teren neimprejmuit;

B. Partea II. Proprietari și acte

Inscrieri privitoare la dreptul de proprietate și alte drepturi reale	Referințe
/	
Act Normativ nr. 123, din 10/07/2012 emis de PARLAMENTUL ROMANIEI;	
B1	A1
Intabulare, drept de PROPRIETATE, dobandit prin Lege, cota actuala 1/1	
1) STATUL ROMÂN , CIF:99999999999999	
OBSERVATII: DOMENIU PUBLIC	

C. Partea III. SARCINI .

Inscrieri privind dezmembramintele dreptului de proprietate, drepturi reale de garanție și sarcini	Referințe
NU SUNT	

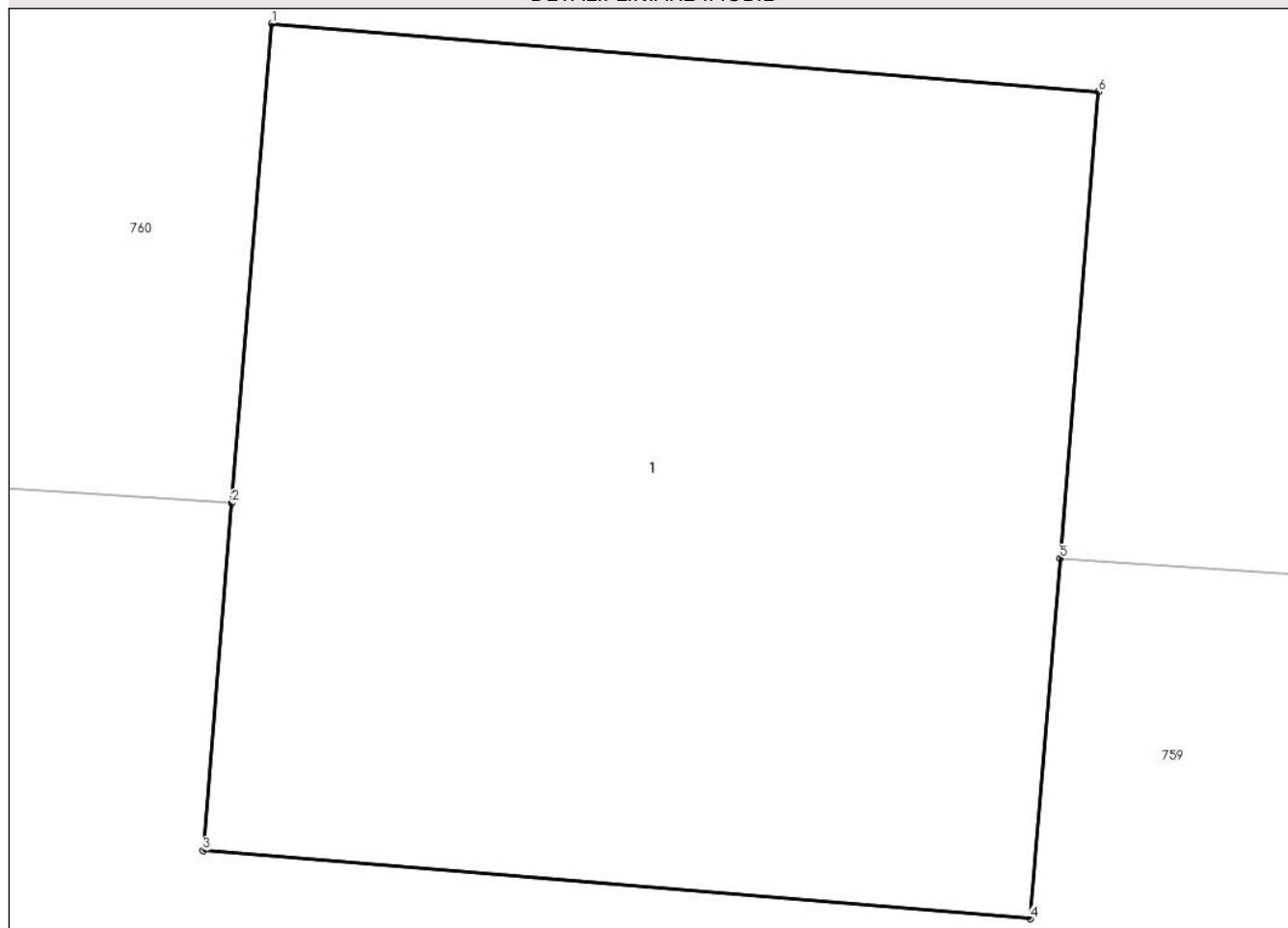
Anexa Nr. 1 La Partea I

Teren

Nr cadastral	Suprafața (mp)*	Observații / Referințe
	2	

* Suprafața este determinată în planul de proiecție Stereo 70.

DETALII LINIARE IMOBIL



Date referitoare la teren

Crt	Categorie folosință	Intra vilan	Suprafața (mp)	Tarla	Parcelă	Nr. topo	Observații / Referințe
1	curti constructii	NU	2	14	-	-	

Date referitoare la construcții

Crt	Număr	Destinație construcție	Supraf. (mp)	Situație juridică	Observații / Referințe
A1.1		construcții industriale și edilitare	2	Fara acte	Nr. niveluri:1; S. construita la sol:2 mp; STALP ELECTRIC

Lungime Segmente

1) Valorile lungimilor segmentelor sunt obținute din proiecție în plan.

Punct început	X / Y	Punct sfârșit	X / Y	Lungime segment (** (m)
1	687.689,014 311.287,345	2	687.688,946 311.286,528	0.82
2	687.688,946 311.286,528	3	687.688,897 311.285,936	0.594
3	687.688,897 311.285,936	4	687.690,307 311.285,82	1.415

Punct început	X / Y	Punct sfârșit	X / Y	Lungime segment (** (m)
4	687.690,307 311.285,82	5	687.690,358 311.286,434	0.616
5	687.690,358 311.286,434	6	687.690,423 311.287,229	0.798
6	687.690,423 311.287,229	1	687.689,014 311.287,345	1.414

** Lungimile segmentelor sunt determinate în planul de proiecție Stereo 70 și sunt rotunjite la 1 milimetru.

*** Distanța dintre puncte este formată din segmente cumulate ce sunt mai mici decât valoarea 1 milimetru.

**DATE DESPRE IMOBILUL NR. 797**

Oficiul de Cadastru și Publicitate Imobiliară CALARASI
Biroul de Cadastru și Publicitate Imobiliară Calarasi

A. Partea I. Descrierea imobilului

TEREN Extravilan

Adresa: Jud. Calarasi, tarla 14

Nr. Crt	Nr cadastral Nr. topografic	Suprafața* (mp)	Observații / Referințe
A1		2	Sector cadastral:8 Teren neimprejmuit;

B. Partea II. Proprietari și acte

Inscrieri privitoare la dreptul de proprietate și alte drepturi reale	Referințe
/	
Act Normativ nr. 123, din 10/07/2012 emis de PARLAMENTUL ROMANIEI;	
B1	A1
Intabulare, drept de PROPRIETATE, dobandit prin Lege, cota actuala 1/1	
1) STATUL ROMÂN , CIF:99999999999999	
OBSERVATII: DOMENIU PUBLIC	

C. Partea III. SARCINI .

Inscrieri privind dezmembramintele dreptului de proprietate, drepturi reale de garanție și sarcini	Referințe
NU SUNT	


Anexa Nr. 1 La Partea I

Teren

Nr cadastral	Suprafața (mp)*	Observații / Referințe
	2	

* Suprafața este determinată în planul de proiecție Stereo 70.

DETALII LINIARE IMOBIL



Date referitoare la teren

Crt	Categorie folosință	Intra vilan	Suprafața (mp)	Tarla	Parcelă	Nr. topo	Observații / Referințe
1	curți constructii	NU	2	14	-	-	

Date referitoare la construcții

Crt	Număr	Destinație construcție	Supraf. (mp)	Situație juridică	Observații / Referințe
A1.1		construcții industriale și edilitare	2	Fara acte	Nr. niveluri:1; S. construita la sol:2 mp; STALP ELECTRIC

Lungime Segmente

1) Valorile lungimilor segmentelor sunt obținute din proiecție în plan.

Punct început	X / Y	Punct sfârșit	X / Y	Lungime segment (** (m)
1	687.683,583 311.223,635	2	687.683,467 311.222,225	1.415
2	687.683,467 311.222,225	3	687.684,876 311.222,109	1.414
3	687.684,876 311.222,109	4	687.684,992 311.223,519	1.415

Punct început	X / Y	Punct sfârșit	X / Y	Lungime segment (** (m)
4	687.684,992 311.223,519	1	687.683,583 311.223,635	1.414

** Lungimile segmentelor sunt determinate în planul de proiecție Stereo 70 și sunt rotunjite la 1 milimetru.

*** Distanța dintre puncte este formată din segmente cumulate ce sunt mai mici decât valoarea 1 milimetru.

**DATE DESPRE IMOBILUL NR. 798**

Oficiul de Cadastru și Publicitate Imobiliară CALARASI
Biroul de Cadastru și Publicitate Imobiliară Calarasi

A. Partea I. Descrierea imobilului

TEREN Extravilan

Adresa: Jud. Calarasi, tarla 14

Nr. Crt	Nr cadastral Nr. topografic	Suprafața* (mp)	Observații / Referințe
A1		2	Sector cadastral:8 Teren neimprejmuit;

B. Partea II. Proprietari și acte

Inscrieri privitoare la dreptul de proprietate și alte drepturi reale	Referințe
/	
Act Normativ nr. 123, din 10/07/2012 emis de PARLAMENTUL ROMANIEI;	
B1	A1
Intabulare, drept de PROPRIETATE, dobandit prin Lege, cota actuala 1/1	
1) STATUL ROMÂN, CIF:99999999999999	
OBSERVATII: DOMENIU PUBLIC	

C. Partea III. SARCINI .

Inscrieri privind dezmembramintele dreptului de proprietate, drepturi reale de garanție și sarcini	Referințe
NU SUNT	


Anexa Nr. 1 La Partea I

Teren

Nr cadastral	Suprafața (mp)*	Observații / Referințe
	2	

* Suprafața este determinată în planul de proiecție Stereo 70.

DETALII LINIARE IMOBIL



Date referitoare la teren

Crt	Categorie folosință	Intra vilan	Suprafața (mp)	Tarla	Parcelă	Nr. topo	Observații / Referințe
1	curți constructii	NU	2	14	-	-	

Date referitoare la construcții

Crt	Număr	Destinație construcție	Supraf. (mp)	Situație juridică	Observații / Referințe
A1.1		construcții industriale și edilitare	2	Fara acte	Nr. niveluri:1; S. construita la sol:2 mp; STALP ELECTRIC

Lungime Segmente

1) Valorile lungimilor segmentelor sunt obținute din proiecție în plan.

Punct început	X / Y	Punct sfârșit	X / Y	Lungime segment (** (m)
1	687.678,059 311.158,827	2	687.677,943 311.157,418	1.414
2	687.677,943 311.157,418	3	687.679,352 311.157,301	1.414
3	687.679,352 311.157,301	4	687.679,469 311.158,711	1.415

Punct început	X / Y	Punct sfârșit	X / Y	Lungime segment (** (m)
4	687.679,469 311.158,711	1	687.678,059 311.158,827	1.415

** Lungimile segmentelor sunt determinate în planul de proiecție Stereo 70 și sunt rotunjite la 1 milimetru.

*** Distanța dintre puncte este formată din segmente cumulate ce sunt mai mici decât valoarea 1 milimetru.

**DATE DESPRE IMOBILUL NR. 799**

Oficiul de Cadastru și Publicitate Imobiliară CALARASI
Biroul de Cadastru și Publicitate Imobiliară Calarasi

A. Partea I. Descrierea imobilului

TEREN Extravilan

Adresa: Jud. Calarasi, tarla 14

Nr. Crt	Nr cadastral Nr. topografic	Suprafața* (mp)	Observații / Referințe
A1		2	Sector cadastral:8 Teren neimprejmuit;

B. Partea II. Proprietari și acte

Inscrieri privitoare la dreptul de proprietate și alte drepturi reale	Referințe
/	
Act Normativ nr. 123, din 10/07/2012 emis de PARLAMENTUL ROMANIEI;	
B1	A1
Intabulare, drept de PROPRIETATE, dobandit prin Lege, cota actuala 1/1	
1) STATUL ROMÂN, CIF:99999999999999	
OBSERVATII: DOMENIU PUBLIC	

C. Partea III. SARCINI .

Inscrieri privind dezmembramintele dreptului de proprietate, drepturi reale de garanție și sarcini	Referințe
NU SUNT	


Anexa Nr. 1 La Partea I

Teren

Nr cadastral	Suprafața (mp)*	Observații / Referințe
	2	

* Suprafața este determinată în planul de proiecție Stereo 70.

DETALII LINIARE IMOBIL



Date referitoare la teren

Crt	Categorie folosință	Intra vilan	Suprafața (mp)	Tarla	Parcelă	Nr. topo	Observații / Referințe
1	curti constructii	NU	2	14	-	-	

Date referitoare la construcții

Crt	Număr	Destinație construcție	Supraf. (mp)	Situație juridică	Observații / Referințe
A1.1		construcții industriale și edilitare	2	Fara acte	Nr. niveluri:1; S. construita la sol:2 mp; STALP ELECTRIC

Lungime Segmente

1) Valorile lungimilor segmentelor sunt obținute din proiecție în plan.

Punct început	X / Y	Punct sfârșit	X / Y	Lungime segment (** (m)
1	687.672,489 311.093,478	2	687.672,373 311.092,069	1.414
2	687.672,373 311.092,069	3	687.673,782 311.091,953	1.414
3	687.673,782 311.091,953	4	687.673,899 311.093,362	1.414

Punct început	X / Y	Punct sfârșit	X / Y	Lungime segment (** (m)
4	687.673,899 311.093,362	1	687.672,489 311.093,478	1.415

** Lungimile segmentelor sunt determinate în planul de proiecție Stereo 70 și sunt rotunjite la 1 milimetru.

*** Distanța dintre puncte este formată din segmente cumulate ce sunt mai mici decât valoarea 1 milimetru.

**DATE DESPRE IMOBILUL NR. 800**

Oficiul de Cadastru și Publicitate Imobiliară CALARASI
Biroul de Cadastru și Publicitate Imobiliară Calarasi

A. Partea I. Descrierea imobilului

TEREN Extravilan

Adresa: Jud. Calarasi, tarla 14

Nr. Crt	Nr cadastral Nr. topografic	Suprafața* (mp)	Observații / Referințe
A1		2	Sector cadastral:8 Teren neimprejmuit;

B. Partea II. Proprietari și acte

Inscrieri privitoare la dreptul de proprietate și alte drepturi reale		Referințe
/		
Act Normativ nr. 123, din 10/07/2012 emis de PARLAMENTUL ROMANIEI;		
B1	Intabulare, drept de PROPRIETATE, dobandit prin Lege, cota actuala 1/1 1) STATUL ROMÂN , CIF:99999999999999 <i>OBSERVATII: DOMENIU PUBLIC</i>	A1

C. Partea III. SARCINI .

Inscrieri privind dezmembramintele dreptului de proprietate, drepturi reale de garanție și sarcini	Referințe
NU SUNT	


Anexa Nr. 1 La Partea I

Teren

Nr cadastral	Suprafața (mp)*	Observații / Referințe
	2	

* Suprafața este determinată în planul de proiecție Stereo 70.

DETALII LINIARE IMOBIL



Date referitoare la teren

Crt	Categorie folosință	Intra vilan	Suprafața (mp)	Tarla	Parcelă	Nr. topo	Observații / Referințe
1	curti constructii	NU	2	14	-	-	

Date referitoare la construcții

Crt	Număr	Destinație construcție	Supraf. (mp)	Situație juridică	Observații / Referințe
A1.1		construcții industriale și edilitare	2	Fara acte	Nr. niveluri:1; S. construita la sol:2 mp; STALP ELECTRIC

Lungime Segmente

1) Valorile lungimilor segmentelor sunt obținute din proiecție în plan.

Punct început	X / Y	Punct sfârșit	X / Y	Lungime segment (** (m)
1	687.667,028 311.029,989	2	687.666,912 311.028,579	1.415
2	687.666,912 311.028,579	3	687.668,321 311.028,463	1.414
3	687.668,321 311.028,463	4	687.668,437 311.029,872	1.414

Punct început	X / Y	Punct sfârșit	X / Y	Lungime segment (** (m)
4	687.668,437 311.029,872	1	687.667,028 311.029,989	1.414

** Lungimile segmentelor sunt determinate în planul de proiecție Stereo 70 și sunt rotunjite la 1 milimetru.

*** Distanța dintre puncte este formată din segmente cumulate ce sunt mai mici decât valoarea 1 milimetru.

**DATE DESPRE IMOBILUL NR. 801**

Oficiul de Cadastru și Publicitate Imobiliară CALARASI
Biroul de Cadastru și Publicitate Imobiliară Calarasi

A. Partea I. Descrierea imobilului

TEREN Extravilan

Adresa: Jud. Calarasi, tarla 14

Nr. Crt	Nr cadastral Nr. topografic	Suprafața* (mp)	Observații / Referințe
A1		2	Sector cadastral:8 Teren neimprejmuit;

B. Partea II. Proprietari și acte

Inscrieri privitoare la dreptul de proprietate și alte drepturi reale	Referințe
/	
Act Normativ nr. 123, din 10/07/2012 emis de PARLAMENTUL ROMANIEI;	
B1	A1
Intabulare, drept de PROPRIETATE, dobandit prin Lege, cota actuala 1/1	
1) STATUL ROMÂN , CIF:99999999999999	
OBSERVATII: DOMENIU PUBLIC	

C. Partea III. SARCINI .

Inscrieri privind dezmembramintele dreptului de proprietate, drepturi reale de garanție și sarcini	Referințe
NU SUNT	


Anexa Nr. 1 La Partea I

Teren

Nr cadastral	Suprafața (mp)*	Observații / Referințe
	2	

* Suprafața este determinată în planul de proiecție Stereo 70.

DETALII LINIARE IMOBIL



Date referitoare la teren

Crt	Categorie folosință	Intra vilan	Suprafața (mp)	Tarla	Parcelă	Nr. topo	Observații / Referințe
1	curti constructii	NU	2	14	-	-	

Date referitoare la construcții

Crt	Număr	Destinație construcție	Supraf. (mp)	Situație juridică	Observații / Referințe
A1.1		construcții industriale și edilitare	2	Fara acte	Nr. niveluri:1; S. construita la sol:2 mp; STALP ELECTRIC

Lungime Segmente

1) Valorile lungimilor segmentelor sunt obținute din proiecție în plan.

Punct început	X / Y	Punct sfârșit	X / Y	Lungime segment (** (m))
1	687.661,547 310.965,1	2	687.661,431 310.963,691	1.414
2	687.661,431 310.963,691	3	687.662,84 310.963,575	1.414
3	687.662,84 310.963,575	4	687.662,956 310.964,984	1.414

Punct început	X / Y	Punct sfârșit	X / Y	Lungime segment (** (m)
4	687.662,956 310.964,984	1	687.661,547 310.965,1	1.414

** Lungimile segmentelor sunt determinate în planul de proiecție Stereo 70 și sunt rotunjite la 1 milimetru.

*** Distanța dintre puncte este formată din segmente cumulate ce sunt mai mici decât valoarea 1 milimetru.

**DATE DESPRE IMOBILUL NR. 802**

Oficiul de Cadastru și Publicitate Imobiliară CALARASI
Biroul de Cadastru și Publicitate Imobiliară Calarasi

A. Partea I. Descrierea imobilului

TEREN Extravilan

Adresa: Jud. Calarasi, tarla 14

Nr. Crt	Nr cadastral Nr. topografic	Suprafața* (mp)	Observații / Referințe
A1		2	Sector cadastral:8 Teren neimprejmuit;

B. Partea II. Proprietari și acte

Inscrieri privitoare la dreptul de proprietate și alte drepturi reale		Referințe
/		
Act Normativ nr. 123, din 10/07/2012 emis de PARLAMENTUL ROMANIEI;		
B1	Intabulare, drept de PROPRIETATE, dobandit prin Lege, cota actuala 1/1	A1
	1) STATUL ROMÂN , CIF:99999999999999	
	OBSERVATII: DOMENIU PUBLIC	

C. Partea III. SARCINI .

Inscrieri privind dezmembramintele dreptului de proprietate, drepturi reale de garanție și sarcini	Referințe
NU SUNT	


Anexa Nr. 1 La Partea I

Teren

Nr cadastral	Suprafața (mp)*	Observații / Referințe
	2	

* Suprafața este determinată în planul de proiecție Stereo 70.

DETALII LINIARE IMOBIL



Date referitoare la teren

Crt	Categorie folosință	Intra vilan	Suprafața (mp)	Tarla	Parcelă	Nr. topo	Observații / Referințe
1	curti constructii	NU	2	14	-	-	

Date referitoare la construcții

Crt	Număr	Destinație construcție	Supraf. (mp)	Situație juridică	Observații / Referințe
A1.1		construcții industriale și edilitare	2	Fara acte	Nr. niveluri:1; S. construita la sol:2 mp; STALP ELECTRIC

Lungime Segmente

1) Valorile lungimilor segmentelor sunt obținute din proiecție în plan.

Punct început	X / Y	Punct sfârșit	X / Y	Lungime segment (** (m)
1	687.655,962 310.900,168	2	687.655,846 310.898,759	1.414
2	687.655,846 310.898,759	3	687.657,255 310.898,643	1.414
3	687.657,255 310.898,643	4	687.657,371 310.900,052	1.414

Punct început	X / Y	Punct sfârșit	X / Y	Lungime segment (** (m)
4	687.657,371 310.900,052	1	687.655,962 310.900,168	1.414

** Lungimile segmentelor sunt determinate în planul de proiecție Stereo 70 și sunt rotunjite la 1 milimetru.

*** Distanța dintre puncte este formată din segmente cumulate ce sunt mai mici decât valoarea 1 milimetru.

**DATE DESPRE IMOBILUL NR. 803**

Oficiul de Cadastru și Publicitate Imobiliară CALARASI
Biroul de Cadastru și Publicitate Imobiliară Calarasi

A. Partea I. Descrierea imobilului

TEREN Extravilan

Adresa: Jud. Calarasi, tarla 14

Nr. Crt	Nr cadastral Nr. topografic	Suprafața* (mp)	Observații / Referințe
A1		2	Sector cadastral:8 Teren neimprejmuit;

B. Partea II. Proprietari și acte

Inscrieri privitoare la dreptul de proprietate și alte drepturi reale	Referințe
/	
Act Normativ nr. 123, din 10/07/2012 emis de PARLAMENTUL ROMANIEI;	
B1	A1
Intabulare, drept de PROPRIETATE, dobandit prin Lege, cota actuala 1/1	
1) STATUL ROMÂN, CIF:99999999999999	
OBSERVATII: DOMENIU PUBLIC	

C. Partea III. SARCINI .

Inscrieri privind dezmembramintele dreptului de proprietate, drepturi reale de garanție și sarcini	Referințe
NU SUNT	


Anexa Nr. 1 La Partea I

Teren

Nr cadastral	Suprafața (mp)*	Observații / Referințe
	2	

* Suprafața este determinată în planul de proiecție Stereo 70.

DETALII LINIARE IMOBIL



Date referitoare la teren

Crt	Categorie folosință	Intra vilan	Suprafața (mp)	Tarla	Parcelă	Nr. topo	Observații / Referințe
1	curți constructii	NU	2	14	-	-	

Date referitoare la construcții

Crt	Număr	Destinație construcție	Supraf. (mp)	Situație juridică	Observații / Referințe
A1.1		construcții industriale și edilitare	2	Fara acte	Nr. niveluri:1; S. construita la sol:2 mp; STALP ELECTRIC

Lungime Segmente

1) Valorile lungimilor segmentelor sunt obținute din proiecție în plan.

Punct început	X / Y	Punct sfârșit	X / Y	Lungime segment (** (m))
1	687.650,475 310.835,729	2	687.650,359 310.834,32	1.414
2	687.650,359 310.834,32	3	687.651,768 310.834,204	1.414
3	687.651,768 310.834,204	4	687.651,884 310.835,613	1.414

Punct început	X / Y	Punct sfârșit	X / Y	Lungime segment (** (m)
4	687.651,884 310.835,613	1	687.650,475 310.835,729	1.414

** Lungimile segmentelor sunt determinate în planul de proiecție Stereo 70 și sunt rotunjite la 1 milimetru.

*** Distanța dintre puncte este formată din segmente cumulate ce sunt mai mici decât valoarea 1 milimetru.

**DATE DESPRE IMOBILUL NR. 804**

Oficiul de Cadastru și Publicitate Imobiliară CALARASI
 Biroul de Cadastru și Publicitate Imobiliară Calarasi

A. Partea I. Descrierea imobilului

TEREN Extravilan

Adresa: Jud. Calarasi, tarla 14

Nr. Crt	Nr cadastral Nr. topografic	Suprafața* (mp)	Observații / Referințe
A1		2	Sector cadastral:8 Teren neimprejmuit;

B. Partea II. Proprietari și acte

Inscrieri privitoare la dreptul de proprietate și alte drepturi reale	Referințe
/	
Act Normativ nr. 123, din 10/07/2012 emis de PARLAMENTUL ROMANIEI;	
B1	A1
Intabulare, drept de PROPRIETATE, dobandit prin Lege, cota actuala 1/1	
1) STATUL ROMÂN , CIF:99999999999999	
OBSERVATII: DOMENIU PUBLIC	

C. Partea III. SARCINI .

Inscrieri privind dezmembramintele dreptului de proprietate, drepturi reale de garanție și sarcini	Referințe
NU SUNT	


Anexa Nr. 1 La Partea I

Teren

Nr cadastral	Suprafața (mp)*	Observații / Referințe
	2	

* Suprafața este determinată în planul de proiecție Stereo 70.

DETALII LINIARE IMOBIL



Date referitoare la teren

Crt	Categorie folosință	Intra vilan	Suprafața (mp)	Tarla	Parcelă	Nr. topo	Observații / Referințe
1	curti constructii	NU	2	14	-	-	

Date referitoare la construcții

Crt	Număr	Destinație construcție	Supraf. (mp)	Situație juridică	Observații / Referințe
A1.1		construcții industriale și edilitare	2	Fara acte	Nr. niveluri:1; S. construita la sol:2 mp; STALP ELECTRIC

Lungime Segmente

1) Valorile lungimilor segmentelor sunt obținute din proiecție în plan.

Punct început	X / Y	Punct sfârșit	X / Y	Lungime segment (** (m)
1	687.644,912 310.770,879	2	687.644,795 310.769,469	1.415
2	687.644,795 310.769,469	3	687.646,205 310.769,353	1.415
3	687.646,205 310.769,353	4	687.646,321 310.770,763	1.415

Punct început	X / Y	Punct sfârșit	X / Y	Lungime segment (** (m)
4	687.646,321 310.770,763	1	687.644,912 310.770,879	1.414

** Lungimile segmentelor sunt determinate în planul de proiecție Stereo 70 și sunt rotunjite la 1 milimetru.

*** Distanța dintre puncte este formată din segmente cumulate ce sunt mai mici decât valoarea 1 milimetru.

**DATE DESPRE IMOBILUL NR. 805**

Oficiul de Cadastru și Publicitate Imobiliară CALARASI
Biroul de Cadastru și Publicitate Imobiliară Calarasi

A. Partea I. Descrierea imobilului

TEREN Extravilan

Adresa: Jud. Calarasi, tarla 14

Nr. Crt	Nr cadastral Nr. topografic	Suprafața* (mp)	Observații / Referințe
A1		2	Sector cadastral:8 Teren neimprejmuit;

B. Partea II. Proprietari și acte

Inscrieri privitoare la dreptul de proprietate și alte drepturi reale		Referințe
/		
Act Normativ nr. 123, din 10/07/2012 emis de PARLAMENTUL ROMANIEI;		
B1	Intabulare, drept de PROPRIETATE, dobandit prin Lege, cota actuala 1/1 1) STATUL ROMÂN , CIF:99999999999999 <i>OBSERVATII: DOMENIU PUBLIC</i>	A1

C. Partea III. SARCINI .

Inscrieri privind dezmembramintele dreptului de proprietate, drepturi reale de garanție și sarcini	Referințe
NU SUNT	


Anexa Nr. 1 La Partea I

Teren

Nr cadastral	Suprafața (mp)*	Observații / Referințe
	2	

* Suprafața este determinată în planul de proiecție Stereo 70.

DETALII LINIARE IMOBIL



Date referitoare la teren

Crt	Categorie folosință	Intra vilan	Suprafața (mp)	Tarla	Parcelă	Nr. topo	Observații / Referințe
1	curti constructii	NU	2	14	-	-	

Date referitoare la construcții

Crt	Număr	Destinație construcție	Supraf. (mp)	Situație juridică	Observații / Referințe
A1.1		construcții industriale și edilitare	2	Fara acte	Nr. niveluri:1; S. construita la sol:2 mp; STALP ELECTRIC

Lungime Segmente

1) Valorile lungimilor segmentelor sunt obținute din proiecție în plan.

Punct început	X / Y	Punct sfârșit	X / Y	Lungime segment (** (m)
1	687.684,641 310.743,965	2	687.684,524 310.742,556	1.414
2	687.684,524 310.742,556	3	687.685,934 310.742,44	1.415
3	687.685,934 310.742,44	4	687.686,05 310.743,849	1.414

Punct început	X / Y	Punct sfârșit	X / Y	Lungime segment (** (m)
4	687.686,05 310.743,849	1	687.684,641 310.743,965	1.414

** Lungimile segmentelor sunt determinate în planul de proiecție Stereo 70 și sunt rotunjite la 1 milimetru.

*** Distanța dintre puncte este formată din segmente cumulate ce sunt mai mici decât valoarea 1 milimetru.

**DATE DESPRE IMOBILUL NR. 806**

Oficiul de Cadastru și Publicitate Imobiliară CALARASI
Biroul de Cadastru și Publicitate Imobiliară Calarasi

A. Partea I. Descrierea imobilului

TEREN Extravilan

Nr. CF vechi:5899
Nr. cadastral vechi:2649

Adresa: Jud. Calarasi, tarla 8

Nr. Crt	Nr cadastral Nr. topografic	Suprafața* (mp)	Observații / Referințe
A1	32748	19	Sector cadastral:8 Teren neimprejmuit;

Construcții

Crt	Nr cadastral Nr. topografic	Adresa	Observații / Referințe
A1.1	32748-C1	Jud. Calarasi	Nr. niveluri:1; S. construita la sol:19 mp; C1-STALP nr. 387A LEA 400KV Bucuresti Sud- Pelicanu

B. Partea II. Proprietari și acte

Inscrieri privitoare la dreptul de proprietate și alte drepturi reale		Referințe
10767 / 10/11/2005		
Act Normativ nr. 2060, din 24/11/2004 emis de GUV.ROM. (Ctr. de conces. nr.1/2004 si Act Aditional nr.1/21.04.2005 la Ctr. de CONCES nr.1/29.06.2004 incheiat intre Ministerul Ec si Comertului si C.N.T.E.E. Transelectrica SA,Lege nr. 318 din 16.07.2003, emis de PARLAMENTUL ROMANIEI);		
B1	Intabulare, drept de PROPRIETATE, dobandit prin Lege, cota actuala 1/1	A1, A1.1
1) STATUL ROMÂN , CIF:999999999999, DOMENIU PUBLIC,in administrarea Ministerului Economiei si Comertului		

C. Partea III. SARCINI

Inscrieri privind dezmembramintele dreptului de proprietate, drepturi reale de garanție și sarcini		Referințe
10767 / 10/11/2005		
Act Normativ nr. 2060, din 24/11/2004 emis de GUV.ROM.; (Ctr. de conces.nr.1/2004,Act Ad.nr.1/21.04.2005 la CTR. de CONCES. nr.1/29.06.2004 incheiat intre Min. Ec.si Com si C.N.T.E.E. „Transelectrica "SA, Lege nr. 318 din 16.07.2003, emis de PARL. ROM.);		
C1	Intabulare, drept de CONCESIUNE-pe o perioada de 49 ani incepand cu data semnarii contractului	A1, A1.1
1) CNTEE TRANSELECTRICA SA, ST BUCUREȘTI , CIF:999999999999		


Anexa Nr. 1 La Partea I

Teren

Nr cadastral	Suprafața (mp)*	Observații / Referințe
32748	19	

* Suprafața este determinată în planul de proiecție Stereo 70.

DETALII LINIARE IMOBIL



Date referitoare la teren

Crt	Categorie folosință	Intra vilan	Suprafața (mp)	Tarla	Parcelă	Nr. topo	Observații / Referințe
1	curți constructii	NU	19	8	-	-	

Date referitoare la construcții

Crt	Număr	Destinație construcție	Supraf. (mp)	Situație juridică	Observații / Referințe
A1.1	32748-C1	construcții industriale și edilitare	19	Cu acte	Nr. niveluri:1; S. construită la sol:19 mp; C1-STALP nr.387A LEA 400KV Bucuresti Sud-Pelicanu

Lungime Segmente

1) Valorile lungimilor segmentelor sunt obținute din proiecție în plan.

Punct început	X / Y	Punct sfârșit	X / Y	Lungime segment (** (m)
1	685.846,484 310.879,539	2	685.846,229 310.875,101	4.445
2	685.846,229 310.875,101	3	685.850,631 310.874,935	4.405
3	685.850,631 310.874,935	4	685.850,772 310.879,284	4.351

Punct început	X / Y	Punct sfârșit	X / Y	Lungime segment (** (m)
4	685.850,772 310.879,284	1	685.846,484 310.879,539	4.296

** Lungimile segmentelor sunt determinate în planul de proiecție Stereo 70 și sunt rotunjite la 1 milimetru.

*** Distanța dintre puncte este formată din segmente cumulate ce sunt mai mici decât valoarea 1 milimetru.

**DATE DESPRE IMOBILUL NR. 807**

Oficiul de Cadastru și Publicitate Imobiliară CALARASI
Biroul de Cadastru și Publicitate Imobiliară Calarasi

A. Partea I. Descrierea imobilului

TEREN Extravilan

Nr. CF vechi:5900
Nr. cadastral vechi:2650

Adresa: Jud. Calarasi, tarla 8

Nr. Crt	Nr cadastral Nr. topografic	Suprafata* (mp)	Observatii / Referinte
A1	32749	20	Sector cadastral:8 Teren neimprejmuit;

Construcții

Crt	Nr cadastral Nr. topografic	Adresa	Observatii / Referinte
A1.1	32749-C1	Jud. Calarasi	Nr. niveluri:1; S. construita la sol:20 mp; C1-STALP nr. 387B LEA 400KV Bucuresti Sud- Pelicanu

B. Partea II. Proprietari și acte

Inscrieri privitoare la dreptul de proprietate și alte drepturi reale		Referințe
10768 / 10/11/2005		
Act Normativ nr. 2060, din 24/11/2004 emis de GUV. ROM. (Ctr. de conces. nr.1/2004 si Act Aditional nr. 1/21.04.2005 la Ctr. de CONCES nr.1/29.06.2004 incheiat intre Ministerul Ec si Comertului si C.N.T.E.E. Transelectrica SA,Lege nr. 318 din 16.07.2003, emis de PARLAMENTUL ROMANIEI);		
B1	Intabulare, drept de PROPRIETATE, dobandit prin Lege, cota actuala 1/1	A1, A1.1
1) STATUL ROMÂN, CIF:999999999999, ,DOMENIU PUBLIC,in administrarea Ministerului Economiei si Comertului		

C. Partea III. SARCINI

Inscrieri privind dezmembramintele dreptului de proprietate, drepturi reale de garanție și sarcini		Referințe
10768 / 10/11/2005		
Act Normativ nr. 2060, din 24/11/2004 emis de GUV. ROM. (Ctr. de conces. nr.1/2004 si Act Aditional nr. 1/21.04.2005 la Ctr. de CONCES nr.1/29.06.2004 incheiat intre Ministerul Ec si Comertului si C.N.T.E.E. Transelectrica SA,Lege nr. 318 din 16.07.2003, emis de PARLAMENTUL ROMANIEI);		
C1	Intabulare, drept de CONCESIUNE-pe o perioada de 49 ani incepand cu data semnarii contractului	A1, A1.1
1) CNTEE TRANSELECTRICA SA,ST BUCURESTI, CIF:999999999999		


Anexa Nr. 1 La Partea I

Teren

Nr cadastral	Suprafața (mp)*	Observații / Referințe
32749	20	

* Suprafața este determinată în planul de proiecție Stereo 70.

DETALII LINIARE IMOBIL



Date referitoare la teren

Crt	Categorie folosință	Intra vilan	Suprafața (mp)	Tarla	Parcelă	Nr. topo	Observații / Referințe
1	curti constructii	NU	20	8	-	-	

Date referitoare la construcții

Crt	Număr	Destinație construcție	Supraf. (mp)	Situație juridică	Observații / Referințe
A1.1	32749-C1	construcții industriale și edilitare	20	Cu acte	Nr. niveluri:1; S. construita la sol:20 mp; C1-STALP nr.387B LEA 400KV Bucuresti Sud-Pelicanu

Lungime Segmente

1) Valorile lungimilor segmentelor sunt obținute din proiecție în plan.

Punct început	X / Y	Punct sfârșit	X / Y	Lungime segment (** (m)
1	685.845,768 310.867,653	2	685.845,442 310.863,186	4.479
2	685.845,442 310.863,186	3	685.850,003 310.862,987	4.565
3	685.850,003 310.862,987	4	685.850,248 310.867,331	4.351

Punct început	X / Y	Punct sfârșit	X / Y	Lungime segment (** (m)
4	685.850,248 310.867,331	1	685.845,768 310.867,653	4.492

** Lungimile segmentelor sunt determinate în planul de proiecție Stereo 70 și sunt rotunjite la 1 milimetru.

*** Distanța dintre puncte este formată din segmente cumulate ce sunt mai mici decât valoarea 1 milimetru.

**DATE DESPRE IMOBILUL NR. 808**

Oficiul de Cadastru și Publicitate Imobiliară CALARASI
Biroul de Cadastru și Publicitate Imobiliară Calarasi

A. Partea I. Descrierea imobilului

TEREN Extravilan

Nr. CF vechi:5901
Nr. cadastral vechi:2652

Adresa: Jud. Calarasi, tarla 8

Nr. Crt	Nr cadastral Nr. topografic	Suprafata* (mp)	Observatii / Referinte
A1	32750	19	Sector cadastral:8 Teren neimprejmuit;

Construcții

Crt	Nr cadastral Nr. topografic	Adresa	Observatii / Referinte
A1.1	32750-C1	Jud. Calarasi	Nr. niveluri:1; S. construita la sol:19 mp; C1-STALP nr. 387C LEA 400KV Bucuresti Sud- Pelicanu

B. Partea II. Proprietari și acte

Inscrieri privitoare la dreptul de proprietate și alte drepturi reale		Referințe
10769 / 10/11/2005		
Act Normativ nr. 2060, din 24/11/2004 emis de GUV. ROM. (Ctr. de conces. nr.1/2004 si Act Aditional nr. 1/21.04.2005 la Ctr. de CONCES nr.1/29.06.2004 incheiat intre Ministerul Ec si Comertului si C.N.T.E.E. Transelectrica SA,Lege nr. 318 din 16.07.2003, emis de PARLAMENTUL ROMANIEI);		
B1	Intabulare, drept de PROPRIETATE, dobandit prin Lege, cota actuala 1/1 1) STATUL ROMÂN, CIF:999999999999, ,DOMENIU PUBLIC,in administrarea Ministerului Economiei si Comertului	A1, A1.1

C. Partea III. SARCINI

Inscrieri privind dezmembramintele dreptului de proprietate, drepturi reale de garanție și sarcini		Referințe
10769 / 10/11/2005		
Act Normativ nr. 2060, din 24/11/2004 emis de GUV. ROM. (Ctr. de conces. nr.1/2004 si Act Aditional nr. 1/21.04.2005 la Ctr. de CONCES nr.1/29.06.2004 incheiat intre Ministerul Ec si Comertului si C.N.T.E.E. Transelectrica SA,Lege nr. 318 din 16.07.2003, emis de PARLAMENTUL ROMANIEI);		
C1	Intabulare, drept de CONCESIUNE-pe o perioada de 49 ani incepand cu data semnarii contractului 1) CNTEE TRANSELECTRICA SA,ST BUCUREȘTI, CIF:999999999999	A1, A1.1


Anexa Nr. 1 La Partea I

Teren

Nr cadastral	Suprafața (mp)*	Observații / Referințe
32750	19	

* Suprafața este determinată în planul de proiecție Stereo 70.

DETALII LINIARE IMOBIL



Date referitoare la teren

Crt	Categorie folosință	Intravilan	Suprafața (mp)	Tarla	Parcelă	Nr. topo	Observații / Referințe
1	curți constructii	NU	19	8	-	-	

Date referitoare la construcții

Crt	Număr	Destinație construcție	Supraf. (mp)	Situație juridică	Observații / Referințe
A1.1	32750-C1	construcții industriale și edilitare	19	Cu acte	Nr. niveluri:1; S. construită la sol:19 mp; C1-STALP nr.387C LEA 400KV Bucuresti Sud-Pelicanu

Lungime Segmente

1) Valorile lungimilor segmentelor sunt obținute din proiecție în plan.

Punct început	X / Y	Punct sfârșit	X / Y	Lungime segment (** (m)
1	685.849,453 310.855,206	2	685.845,086 310.855,455	4.374
2	685.845,086 310.855,455	3	685.844,964 310.851,039	4.418
3	685.844,964 310.851,039	4	685.849,357 310.850,873	4.396

Punct început	X / Y	Punct sfârșit	X / Y	Lungime segment (** (m)
4	685.849,357 310.850,873	1	685.849,453 310.855,206	4.334

** Lungimile segmentelor sunt determinate în planul de proiecție Stereo 70 și sunt rotunjite la 1 milimetru.

*** Distanța dintre puncte este formată din segmente cumulate ce sunt mai mici decât valoarea 1 milimetru.

**DATE DESPRE IMOBILUL NR. 809**

Oficiul de Cadastru și Publicitate Imobiliară CALARASI
Biroul de Cadastru și Publicitate Imobiliară Calarasi

A. Partea I. Descrierea imobilului

TEREN Extravilan

Nr. CF vechi:5902
Nr. cadastral vechi:2653

Adresa: Jud. Calarasi, tarla 8

Nr. Crt	Nr cadastral Nr. topografic	Suprafata* (mp)	Observatii / Referinte
A1	32751	25	Sector cadastral:8 Teren neimprejmuit;

Construcții

Crt	Nr cadastral Nr. topografic	Adresa	Observatii / Referinte
A1.1	32751-C1	Jud. Calarasi	Nr. niveluri:1; S. construita la sol:25 mp; C1-STALP nr.388 LEA 400KV Bucuresti Sud- Pelicanu

B. Partea II. Proprietari și acte

Inscrieri privitoare la dreptul de proprietate și alte drepturi reale		Referințe
10770 / 10/11/2005		
Act Normativ nr. 2060, din 24/11/2004 emis de GUV. ROM. (Ctr. de conces. nr.1/2004 si Act Aditional nr. 1/21.04.2005 la Ctr. de CONCES nr.1/29.06.2004 incheiat intre Ministerul Ec. si Comertului si C.N.T.E.E. Transelectrica SA,Lege nr. 318 din 16.07.2003, emis de PARLAMENTUL ROMANIEI);		
B1	Intabulare, drept de PROPRIETATE, dobandit prin Lege, cota actuala 1/1	A1, A1.1
1) STATUL ROMÂN, CIF:999999999999, ,DOMENIU PUBLIC,in administrarea Ministerului Economiei si Comertului		

C. Partea III. SARCINI

Inscrieri privind dezmembramintele dreptului de proprietate, drepturi reale de garanție și sarcini		Referințe
10770 / 10/11/2005		
Act Normativ nr. 2060, din 24/11/2004 emis de GUV. ROM. (Ctr. de conces. nr.1/2004 si Act Aditional nr. 1/21.04.2005 la Ctr. de CONCES nr.1/29.06.2004 incheiat intre Ministerul Ec. si Comertului si C.N.T.E.E. Transelectrica SA,Lege nr. 318 din 16.07.2003, emis de PARLAMENTUL ROMANIEI);		
C1	Intabulare, drept de CONCESIUNE-pe o perioada de 49 ani incepand cu data semnarii contractului 1) CNTEE TRANSELECTRICA SA,ST BUCURESTI, CIF:999999999999	A1, A1.1

Anexa Nr. 1 La Partea I

Teren

Nr cadastral	Suprafața (mp)*	Observații / Referințe
32751	25	

* Suprafața este determinată în planul de proiecție Stereo 70.

DETALII LINIARE IMOBIL



Date referitoare la teren

Crt	Categorie folosință	Intra vilan	Suprafața (mp)	Tarla	Parcelă	Nr. topo	Observații / Referințe
1	curți constructii	NU	25	8	-	-	

Date referitoare la construcții

Crt	Număr	Destinație construcție	Supraf. (mp)	Situație juridică	Observații / Referințe
A1.1	32751-C1	construcții industriale și edilitare	25	Cu acte	Nr. niveluri:1; S. construită la sol:25 mp; C1-STALP nr.388 LEA 400KV Bucuresti Sud-Pelicanu

Lungime Segmente

1) Valorile lungimilor segmentelor sunt obținute din proiecție în plan.

Punct început	X / Y	Punct sfârșit	X / Y	Lungime segment (** (m)
1	686.121,207 310.852,296	2	686.120,967 310.848,039	4.264
2	686.120,967 310.848,039	3	686.120,867 310.846,267	1.775
3	686.120,867 310.846,267	4	686.124,96 310.846,082	4.097

Punct început	X / Y	Punct sfârșit	X / Y	Lungime segment (** (m)
4	686.124,96 310.846,082	5	686.125,056 310.847,716	1.637
5	686.125,056 310.847,716	6	686.125,312 310.852,093	4.384
6	686.125,312 310.852,093	1	686.121,207 310.852,296	4.11

** Lungimile segmentelor sunt determinate în planul de proiecție Stereo 70 și sunt rotunjite la 1 milimetru.

*** Distanța dintre puncte este formată din segmente cumulate ce sunt mai mici decât valoarea 1 milimetru.

**DATE DESPRE IMOBILUL NR. 810**

Oficiul de Cadastru și Publicitate Imobiliară CALARASI
Biroul de Cadastru și Publicitate Imobiliară Calarasi

A. Partea I. Descrierea imobilului

TEREN Extravilan

Nr. CF vechi:5903
Nr. cadastral vechi:2654

Adresa: Jud. Calarasi, tarla 10

Nr. Crt	Nr cadastral Nr. topografic	Suprafata* (mp)	Observatii / Referinte
A1	32752	25	Sector cadastral:8 Teren neimprejmuit;

Construcții

Crt	Nr cadastral Nr. topografic	Adresa	Observatii / Referinte
A1.1	32752-C1	Jud. Calarasi	Nr. niveluri:1; S. construita la sol:25 mp; C1-STALP nr.389 LEA 400KV Bucuresti Sud- Pelicanu

B. Partea II. Proprietari și acte

Inscrieri privitoare la dreptul de proprietate și alte drepturi reale		Referințe
10771 / 10/11/2005		
Act Normativ nr. 2060, din 24/11/2004 emis de GUV. ROM. (Ctr. de conces. nr.1/2004 si Act Aditional nr. 1/21.04.2005 la Ctr. de CONCES nr.1/29.06.2004 incheiat intre Ministerul Ec. si Comertului si C.N.T.E.E. Transelectrica SA,Lege nr. 318 din 16.07.2003, emis de PARLAMENTUL ROMANIEI);		
B1	Intabulare, drept de PROPRIETATE, dobandit prin Lege, cota actuala 1/1	A1, A1.1
1) STATUL ROMÂN , CIF:999999999999, DOMENIU PUBLIC, in administrarea Ministerului Economiei si Comertului		

C. Partea III. SARCINI

Inscrieri privind dezmembramintele dreptului de proprietate, drepturi reale de garanție și sarcini		Referințe
10771 / 10/11/2005		
Act Normativ nr. 2060, din 24/11/2004 emis de GUV. ROM. (Ctr. de conces. nr.1/2004 si Act Aditional nr. 1/21.04.2005 la Ctr. de CONCES nr.1/29.06.2004 incheiat intre Ministerul Ec. si Comertului si C.N.T.E.E. Transelectrica SA,Lege nr. 318 din 16.07.2003, emis de PARLAMENTUL ROMANIEI);		
C1	Intabulare, drept de CONCESIUNE-pe o perioada de 49 ani incepand cu data semnarii contractului 1) CNTEE TRANSELECTRICA SA,ST BUCURESTI , CIF:999999999999	A1, A1.1

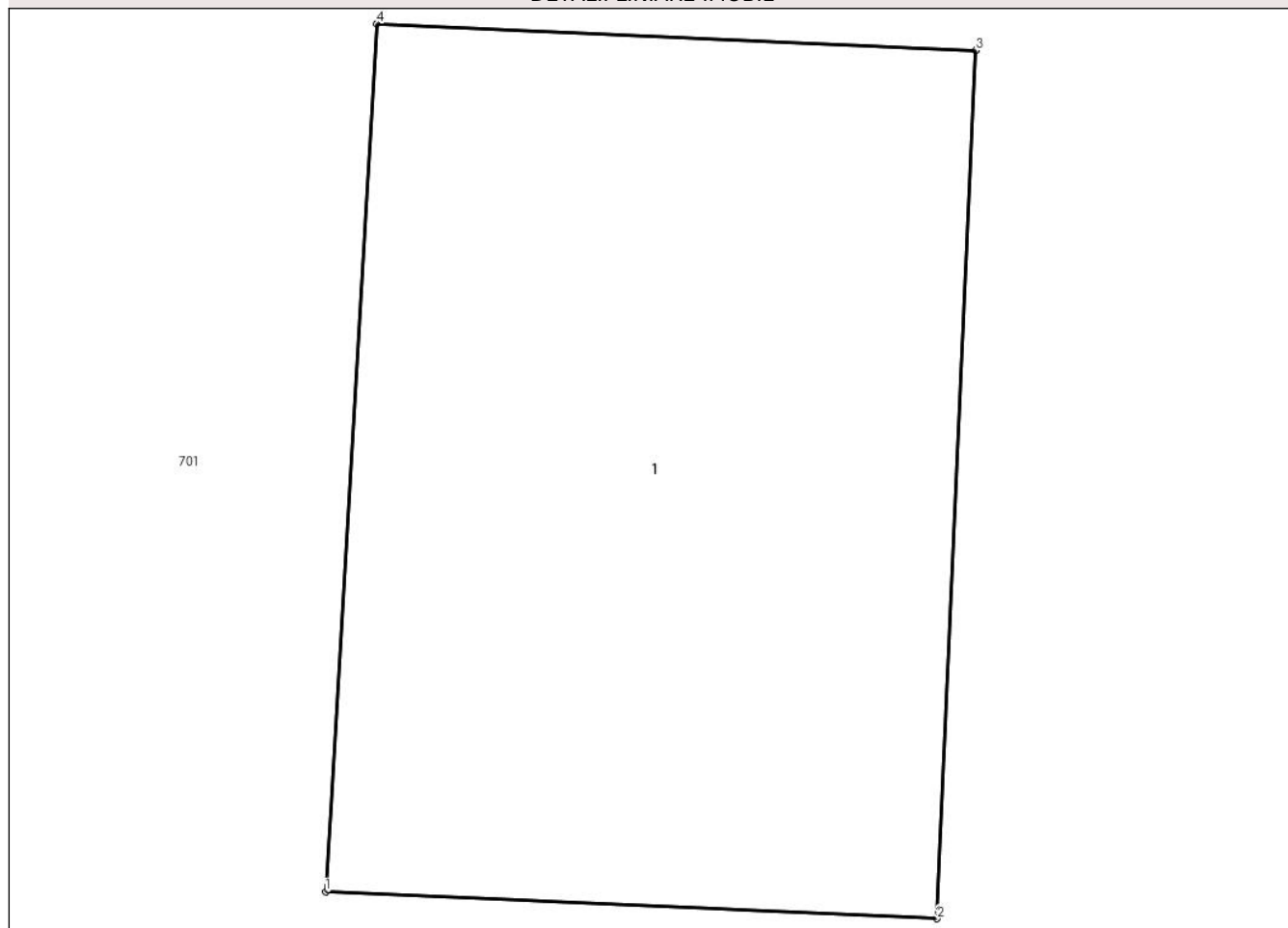
Anexa Nr. 1 La Partea I

Teren

Nr cadastral	Suprafața (mp)*	Observații / Referințe
32752	25	

* Suprafața este determinată în planul de proiecție Stereo 70.

DETALII LINIARE IMOBIL



Date referitoare la teren

Crt	Categorie folosință	Intra vilan	Suprafața (mp)	Tarla	Parcelă	Nr. topo	Observații / Referințe
1	curti constructii	NU	25	10	-	-	

Date referitoare la construcții

Crt	Număr	Destinație construcție	Supraf. (mp)	Situație juridică	Observații / Referințe
A1.1	32752-C1	construcții industriale și edilitare	25	Cu acte	Nr. niveluri:1; S. construita la sol:25 mp; C1-STALP nr.389 LEA 400KV Bucuresti Sud-Pelicanu

Lungime Segmente

1) Valorile lungimilor segmentelor sunt obținute din proiecție în plan.

Punct început	X / Y	Punct sfârșit	X / Y	Lungime segment (** (m)
1	686.397,867 310.830,047	2	686.402,115 310.829,86	4.252
2	686.402,115 310.829,86	3	686.402,385 310.835,887	6.033
3	686.402,385 310.835,887	4	686.398,225 310.836,072	4.164

Punct început	X / Y	Punct sfârșit	X / Y	Lungime segment (** (m)
4	686.398,225 310.836,072	1	686.397,867 310.830,047	6.036

** Lungimile segmentelor sunt determinate în planul de proiecție Stereo 70 și sunt rotunjite la 1 milimetru.

*** Distanța dintre puncte este formată din segmente cumulate ce sunt mai mici decât valoarea 1 milimetru.

**DATE DESPRE IMOBILUL NR. 811**

Oficiul de Cadastru și Publicitate Imobiliară CALARASI
Biroul de Cadastru și Publicitate Imobiliară Calarasi

A. Partea I. Descrierea imobilului

TEREN Extravilan

Nr. CF vechi:5904
Nr. cadastral vechi:2655

Adresa: Jud. Calarasi, tarla 10

Nr. Crt	Nr cadastral Nr. topografic	Suprafața* (mp)	Observații / Referințe
A1	32753	28	Sector cadastral:8 Teren neimprejmuit;

Construcții

Crt	Nr cadastral Nr. topografic	Adresa	Observații / Referințe
A1.1	32753-C1	Jud. Calarasi	Nr. niveluri:1; S. construita la sol:28 mp; C1-STALP nr.390 LEA 400KV Bucuresti Sud- Pelicanu

B. Partea II. Proprietari și acte

Inscrieri privitoare la dreptul de proprietate și alte drepturi reale		Referințe
10772 / 10/11/2005		
Act Normativ nr. 2060, din 24/11/2004 emis de GUV. ROM. (Ctr. de conces. nr.1/2004 si Act Aditional nr. 1/21.04.2005 la Ctr. de CONCES nr.1/29.06.2004 incheiat intre Ministerul Ec. si Comertului si C.N.T.E.E. Transelectrica SA,Lege nr. 318 din 16.07.2003, emis de PARLAMENTUL ROMANIEI);		
B1	Intabulare, drept de PROPRIETATE, dobandit prin Lege, cota actuala 1/1	A1, A1.1
1) STATUL ROMÂN , CIF:999999999999, DOMENIU PUBLIC,in administrarea Ministerului Economiei si Comertului		

C. Partea III. SARCINI

Inscrieri privind dezmembramintele dreptului de proprietate, drepturi reale de garanție și sarcini		Referințe
10772 / 10/11/2005		
Act Normativ nr. 2060, din 24/11/2004 emis de GUV. ROM. (Ctr. de conces. nr.1/2004 si Act Aditional nr. 1/21.04.2005 la Ctr. de CONCES nr.1/29.06.2004 incheiat intre Ministerul Ec. si Comertului si C.N.T.E.E. Transelectrica SA,Lege nr. 318 din 16.07.2003, emis de PARLAMENTUL ROMANIEI);		
C1	Intabulare, drept de CONCESIUNE-pe o perioada de 49 ani incepand cu data semnarii contractului	A1, A1.1
1) CNTEE TRANSELECTRICA SA, ST BUCURESTI , CIF:999999999999		

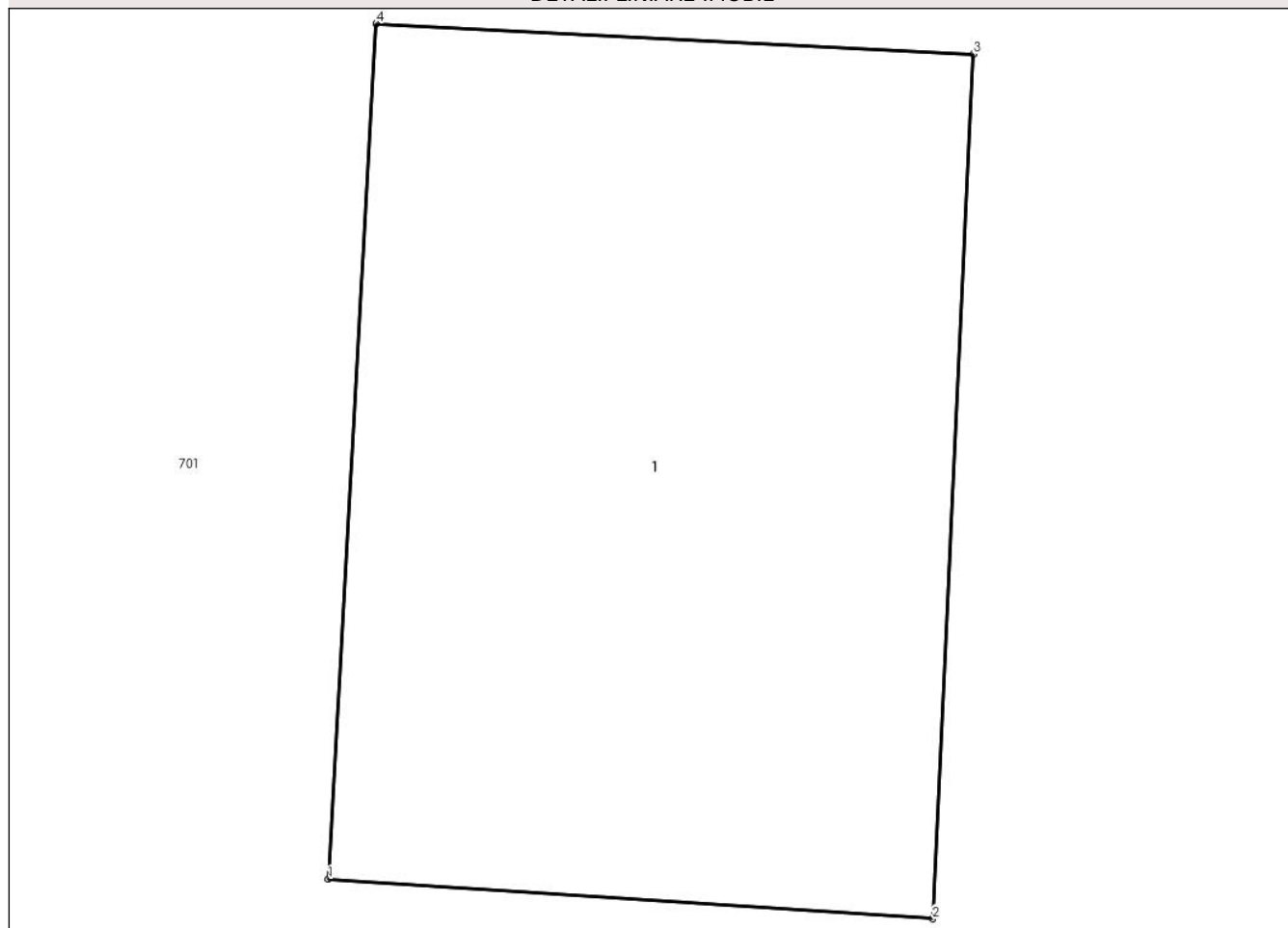
Anexa Nr. 1 La Partea I

Teren

Nr cadastral	Suprafața (mp)*	Observații / Referințe
32753	28	

* Suprafața este determinată în planul de proiecție Stereo 70.

DETALII LINIARE IMOBIL



Date referitoare la teren

Crt	Categorie folosință	Intravilan	Suprafața (mp)	Tarla	Parcelă	Nr. topo	Observații / Referințe
1	curți constructii	NU	28	10	-	-	

Date referitoare la construcții

Crt	Număr	Destinație construcție	Supraf. (mp)	Situație juridică	Observații / Referințe
A1.1	32753-C1	construcții industriale și edilitare	28	Cu acte	Nr. niveluri:1; S. construita la sol:28 mp; C1-STALP nr.390 LEA 400KV Bucuresti Sud-Pelicanu

Lungime Segmente

1) Valorile lungimilor segmentelor sunt obținute din proiecție în plan.

Punct început	X / Y	Punct sfârșit	X / Y	Lungime segment (** (m)
1	686.686,845 310.813,15	2	686.691,291 310.812,859	4.456
2	686.691,291 310.812,859	3	686.691,588 310.819,216	6.364
3	686.691,588 310.819,216	4	686.687,197 310.819,439	4.397

Punct început	X / Y	Punct sfârșit	X / Y	Lungime segment (** (m)
4	686.687,197 310.819,439	1	686.686,845 310.813,15	6.299

** Lungimile segmentelor sunt determinate în planul de proiecție Stereo 70 și sunt rotunjite la 1 milimetru.

*** Distanța dintre puncte este formată din segmente cumulate ce sunt mai mici decât valoarea 1 milimetru.

**DATE DESPRE IMOBILUL NR. 812**

Oficiul de Cadastru și Publicitate Imobiliară CALARASI
Biroul de Cadastru și Publicitate Imobiliară Calarasi

A. Partea I. Descrierea imobilului

TEREN Extravilan

Nr. CF vechi:5905
Nr. cadastral vechi:2656

Adresa: Jud. Calarasi, tarla 13

Nr. Crt	Nr cadastral Nr. topografic	Suprafata* (mp)	Observatii / Referinte
A1	32754	25	Sector cadastral:8 Teren neimprejmuit;

Construcții

Crt	Nr cadastral Nr. topografic	Adresa	Observatii / Referinte
A1.1	32754-C1	Jud. Calarasi	Nr. niveluri:1; S. construita la sol:25 mp; C1-STALP nr.391 LEA 400KV Bucuresti Sud- Pelicanu

B. Partea II. Proprietari și acte

Inscrieri privitoare la dreptul de proprietate și alte drepturi reale		Referințe
10773 / 10/11/2005		
Act Normativ nr. 2060, din 24/11/2004 emis de GUV. ROM. (Ctr. de conces. nr.1/2004 si Act Aditional nr. 1/21.04.2005 la Ctr. de CONCES nr.1/29.06.2004 incheiat intre Ministerul Ec. si Comertului si C.N.T.E.E. Transelectrica SA,Lege nr. 318 din 16.07.2003, emis de PARLAMENTUL ROMANIEI);		
B1	Intabulare, drept de PROPRIETATE, dobandit prin Lege, cota actuala 1/1	A1, A1.1
1) STATUL ROMÂN , CIF:999999999999, DOMENIU PUBLIC, in administrarea Ministerului Economiei si Comertului		

C. Partea III. SARCINI

Inscrieri privind dezmembramintele dreptului de proprietate, drepturi reale de garanție și sarcini		Referințe
10773 / 10/11/2005		
Act Normativ nr. 2060, din 24/11/2004 emis de GUV. ROM. (Ctr. de conces. nr.1/2004 si Act Aditional nr. 1/21.04.2005 la Ctr. de CONCES nr.1/29.06.2004 incheiat intre Ministerul Ec. si Comertului si C.N.T.E.E. Transelectrica SA,Lege nr. 318 din 16.07.2003, emis de PARLAMENTUL ROMANIEI);		
C1	Intabulare, drept de CONCESIUNE-pe o perioada de 49 ani incepand cu data semnarii contractului	A1, A1.1
1) CNTEE TRANSELECTRICA SA, ST BUCURESTI , CIF:999999999999		

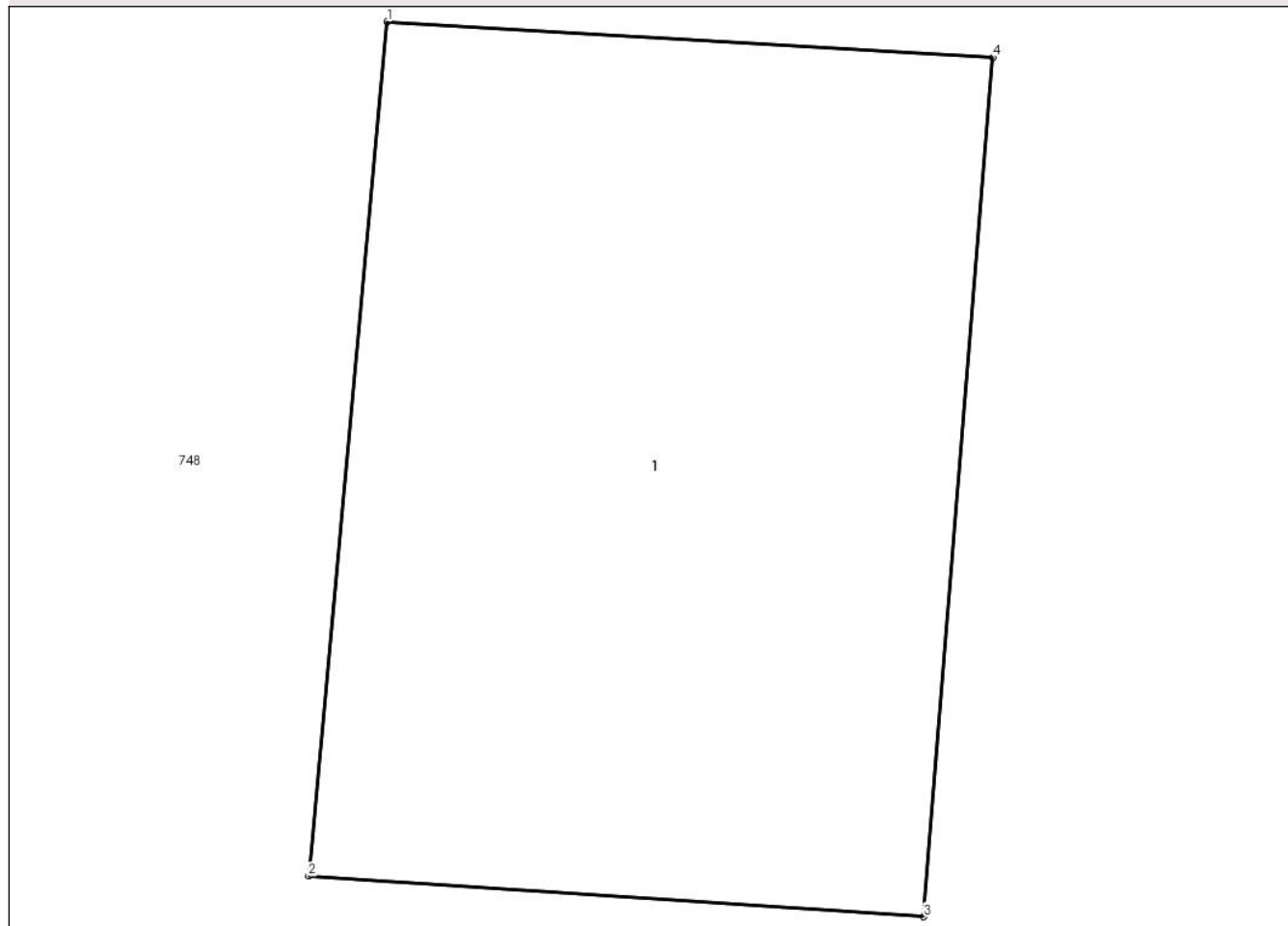
Anexa Nr. 1 La Partea I

Teren

Nr cadastral	Suprafața (mp)*	Observații / Referințe
32754	25	

* Suprafața este determinată în planul de proiecție Stereo 70.

DETALII LINIARE IMOBIL



Date referitoare la teren

Crt	Categorie folosință	Intra vilan	Suprafața (mp)	Tarla	Parcelă	Nr. topo	Observații / Referințe
1	curți constructii	NU	25	13	-	-	

Date referitoare la construcții

Crt	Număr	Destinație construcție	Supraf. (mp)	Situație juridică	Observații / Referințe
A1.1	32754-C1	construcții industriale și edilitare	25	Cu acte	Nr. niveluri:1; S. construita la sol:25 mp; C1-STALP nr.391 LEA 400KV Bucuresti Sud-Pelicanu

Lungime Segmente

1) Valorile lungimilor segmentelor sunt obținute din proiecție în plan.

Punct început	X / Y	Punct sfârșit	X / Y	Lungime segment (** (m)
1	687.015,658 310.800,186	2	687.015,118 310.794,326	5.885
2	687.015,118 310.794,326	3	687.019,338 310.794,047	4.229
3	687.019,338 310.794,047	4	687.019,815 310.799,94	5.912

Punct început	X / Y	Punct sfârșit	X / Y	Lungime segment (** (m)
4	687.019,815 310.799,94	1	687.015,658 310.800,186	4.164

** Lungimile segmentelor sunt determinate în planul de proiecție Stereo 70 și sunt rotunjite la 1 milimetru.

*** Distanța dintre puncte este formată din segmente cumulate ce sunt mai mici decât valoarea 1 milimetru.

**DATE DESPRE IMOBILUL NR. 813**

Oficiul de Cadastru și Publicitate Imobiliară CALARASI
Biroul de Cadastru și Publicitate Imobiliară Calarasi

A. Partea I. Descrierea imobilului

TEREN Extravilan

Nr. CF vechi:5906
Nr. cadastral vechi:2657

Adresa: Jud. Calarasi

Nr. Crt	Nr cadastral Nr. topografic	Suprafata* (mp)	Observatii / Referinte
A1	32755	22	Sector cadastral:8 Teren neimprejmuit;

Construcții

Crt	Nr cadastral Nr. topografic	Adresa	Observatii / Referinte
A1.1	32755-C1	Jud. Calarasi	Nr. niveluri:1; S. construita la sol:22 mp; C1-STALP nr.392 LEA 400KV Bucuresti Sud- Pelicanu

B. Partea II. Proprietari și acte

Inscrieri privitoare la dreptul de proprietate și alte drepturi reale		Referințe
10774 / 10/11/2005		
Act Normativ nr. 2060, din 24/11/2004 emis de GUV. ROM. (Ctr. de conces. nr.1/2004 si Act Aditional nr. 1/21.04.2005 la CONTR. de CONCESIUNE nr.1/29.06.2004 incheiat intre Ministerul Economiei si Comertului si C.N.T.E.E. „Transelectrica” SA, lege nr 318 din 16.07.2003, emis de PARLAMENTUL ROM.);		
B1	Intabulare, drept de PROPRIETATE, dobandit prin Lege, cota actuala 1/1	A1, A1.1
1) STATUL ROMÂN , CIF:999999999999, DOMENIU PUBLIC, in administrarea Ministerului Economiei si Comertului		

C. Partea III. SARCINI

Inscrieri privind dezmembramintele dreptului de proprietate, drepturi reale de garanție și sarcini		Referințe
10774 / 10/11/2005		
Act Normativ nr. 2060, din 24/11/2004 emis de GUV. ROM. (Ctr. de conces. nr.1/2004 si Act Aditional nr. 1/21.04.2005 la CONTR. de CONCESIUNE nr.1/29.06.2004 incheiat intre Ministerul Economiei si Comertului si C.N.T.E.E. „Transelectrica” SA, lege nr 318 din 16.07.2003, emis de PARLAMENTUL ROM.);		
C1	Intabulare, drept de CONCESIUNE-pe o perioada de 49 ani incepand cu data semnarii contractului 1) CNTEE TRANSELECTRICA SA ST BUCURESTI , CIF:999999999999	A1, A1.1

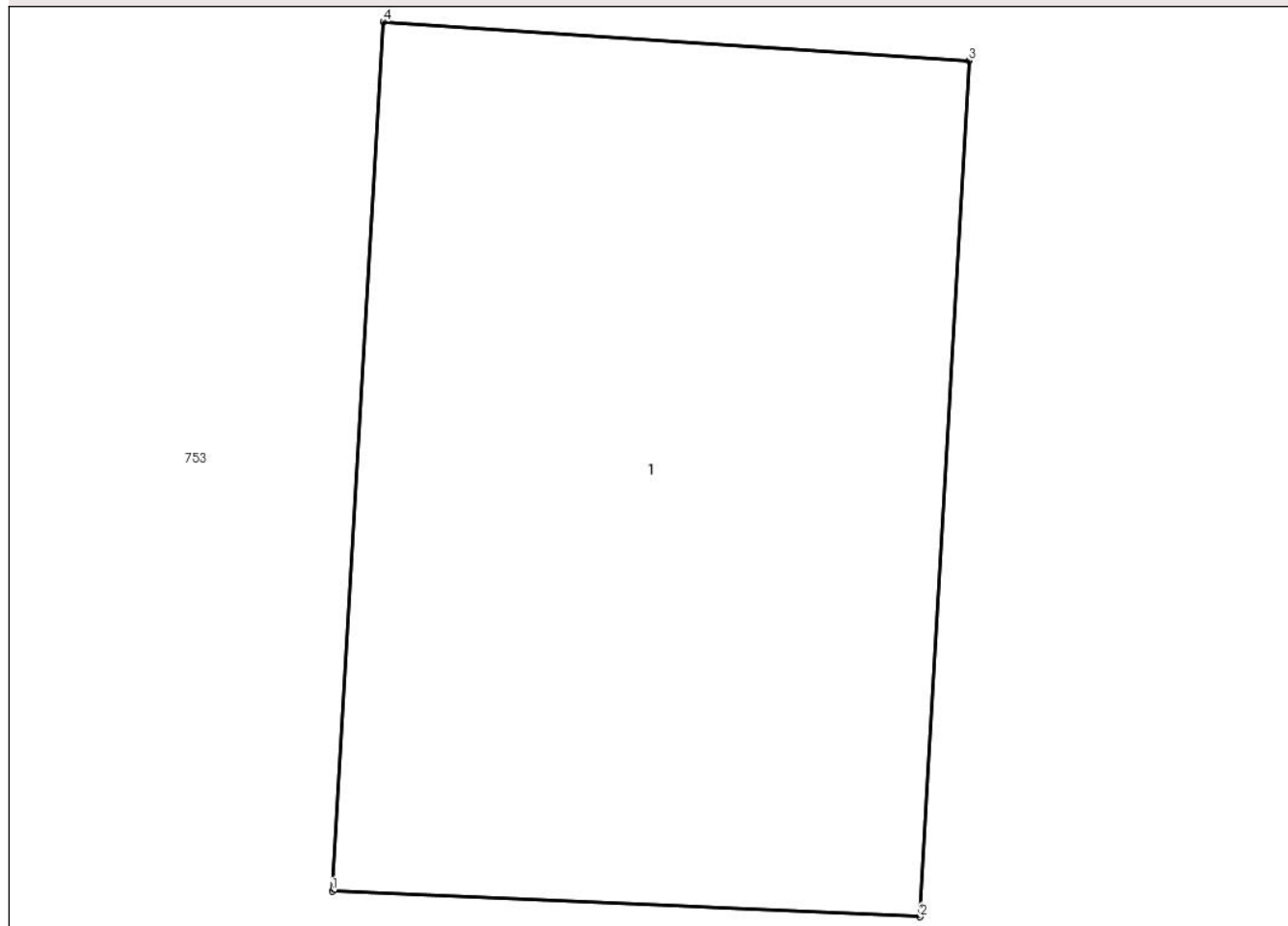
Anexa Nr. 1 La Partea I

Teren

Nr cadastral	Suprafața (mp)*	Observații / Referințe
32755	22	

* Suprafața este determinată în planul de proiecție Stereo 70.

DETALII LINIARE IMOBIL



Date referitoare la teren

Crt	Categorie folosință	Intra vilan	Suprafața (mp)	Tarla	Parcelă	Nr. topo	Observații / Referințe
1	curți constructii	NU	22	14	-	-	

Date referitoare la construcții

Crt	Număr	Destinație construcție	Supraf. (mp)	Situație juridică	Observații / Referințe
A1.1	32755-C1	construcții industriale și edilitare	22	Cu acte	Nr. niveluri:1; S. construita la sol:22 mp; C1-STALP nr.392 LEA 400KV Bucuresti Sud-Pelicanu

Lungime Segmente

1) Valorile lungimilor segmentelor sunt obținute din proiecție în plan.

Punct început	X / Y	Punct sfârșit	X / Y	Lungime segment (** (m))
1	687.304,982 310.777,445	2	687.308,869 310.777,276	3.891
2	687.308,869 310.777,276	3	687.309,193 310.782,937	5.67
3	687.309,193 310.782,937	4	687.305,319 310.783,193	3.882

Punct început	X / Y	Punct sfârșit	X / Y	Lungime segment (** (m)
4	687.305,319 310.783,193	1	687.304,982 310.777,445	5.758

** Lungimile segmentelor sunt determinate în planul de proiecție Stereo 70 și sunt rotunjite la 1 milimetru.

*** Distanța dintre puncte este formată din segmente cumulate ce sunt mai mici decât valoarea 1 milimetru.

**DATE DESPRE IMOBILUL NR. 814**

Oficiul de Cadastru și Publicitate Imobiliară CALARASI
Biroul de Cadastru și Publicitate Imobiliară Calarasi

A. Partea I. Descrierea imobilului

TEREN Extravilan

Nr. CF vechi:5907
Nr. cadastral vechi:2658

Adresa: Jud. Calarasi, tarla 14

Nr. Crt	Nr cadastral Nr. topografic	Suprafata* (mp)	Observatii / Referinte
A1	32757	30	Sector cadastral:8 Teren neimprejmuit;

Construcții

Crt	Nr cadastral Nr. topografic	Adresa	Observatii / Referinte
A1.1	32757-C1	Jud. Calarasi	Nr. niveluri:1; S. construita la sol:30 mp; C1-STALP nr. 393A LEA 400KV Bucuresti Sud- Pelicanu

B. Partea II. Proprietari și acte

Inscrieri privitoare la dreptul de proprietate și alte drepturi reale		Referințe
10775 / 10/11/2005		
Act Normativ nr. 2060, din 24/11/2004 emis de GUV. ROM. (Ctr. de conces. nr.1/2004 si Act Aditional nr. 1/21.04.2005 la Ctr. de CONCES nr.1/29.06.2004 incheiat intre Ministerul Ec. si Comertului si C.N.T.E.E. Transelectrica SA,Lege nr. 318 din 16.07.2003, emis de PARLAMENTUL ROMANIEI);		
B1	Intabulare, drept de PROPRIETATE, dobandit prin Lege, cota actuala 1/1	A1, A1.1
1) STATUL ROMÂN , CIF:999999999999, DOMENIU PUBLIC,in administrarea Ministerului Economiei si Comertului		

C. Partea III. SARCINI

Inscrieri privind dezmembramintele dreptului de proprietate, drepturi reale de garanție și sarcini		Referințe
10775 / 10/11/2005		
Act Normativ nr. 2060, din 24/11/2004 emis de GUV. ROM. (Ctr. de conces. nr.1/2004 si Act Aditional nr. 1/21.04.2005 la Ctr. de CONCES nr.1/29.06.2004 incheiat intre Ministerul Ec. si Comertului si C.N.T.E.E. Transelectrica SA,Lege nr. 318 din 16.07.2003, emis de PARLAMENTUL ROMANIEI);		
C1	Intabulare, drept de CONCESIUNE-pe o perioada de 49 ani incepand cu data semnarii contractului	A1, A1.1
1) CNTEE TRANSELECTRICA SA, ST BUCURESTI , CIF:999999999999		

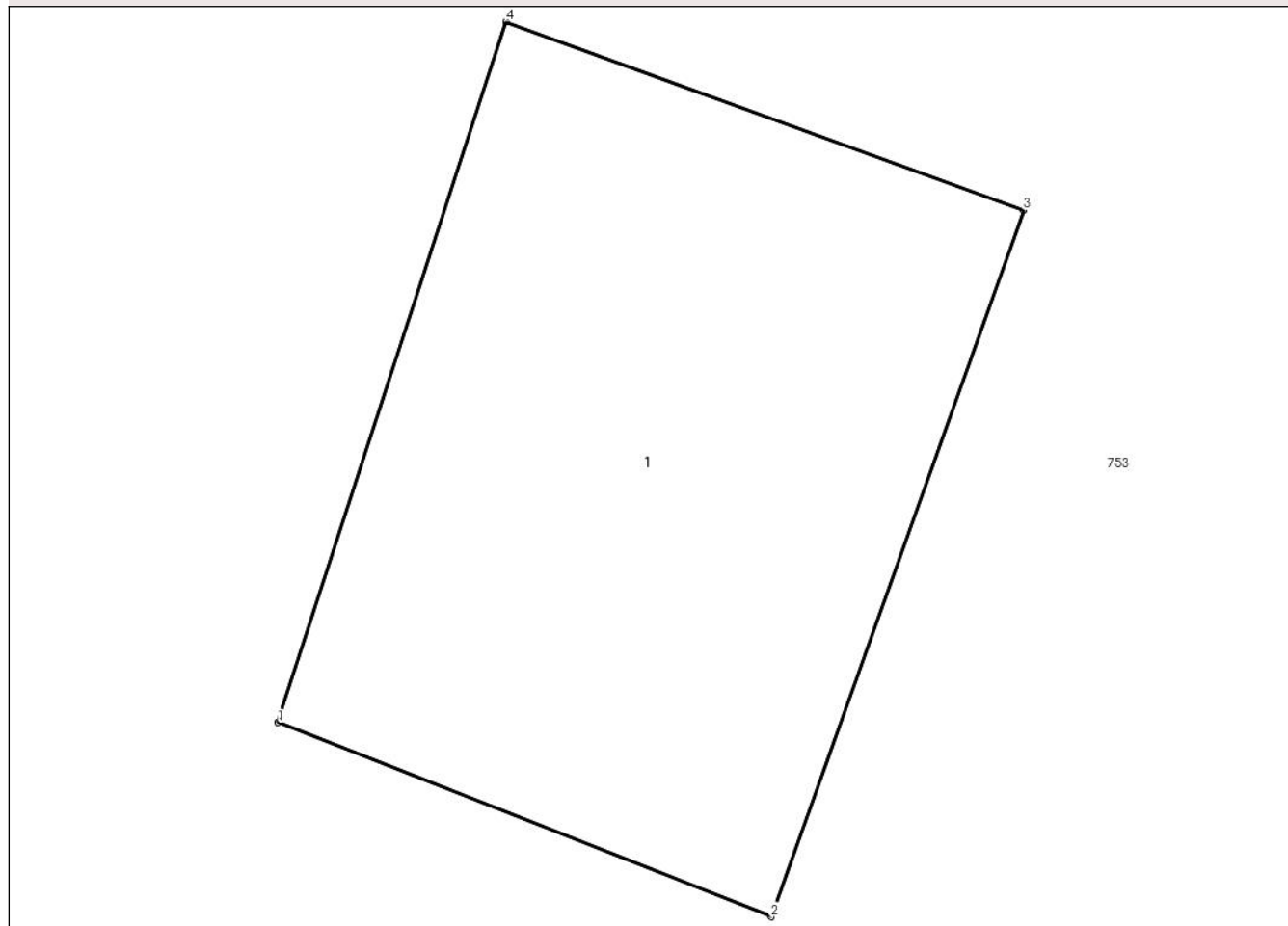
Anexa Nr. 1 La Partea I

Teren

Nr cadastral	Suprafața (mp)*	Observații / Referințe
32757	30	

* Suprafața este determinată în planul de proiecție Stereo 70.

DETALII LINIARE IMOBIL



Date referitoare la teren

Crt	Categorie folosință	Intra vilan	Suprafața (mp)	Tarla	Parcelă	Nr. topo	Observații / Referințe
1	curți constructii	NU	30	14	-	-	

Date referitoare la construcții

Crt	Număr	Destinație construcție	Supraf. (mp)	Situație juridică	Observații / Referințe
A1.1	32757-C1	construcții industriale și edilitare	30	Cu acte	Nr. niveluri:1; S. construita la sol:30 mp; C1-STALP nr.393A LEA 400KV Bucuresti Sud-Pelicanu

Lungime Segmente

1) Valorile lungimilor segmentelor sunt obținute din proiecție în plan.

Punct început	X / Y	Punct sfârșit	X / Y	Lungime segment (** (m)
1	687.604,101 310.771,784	2	687.608,395 310.770,093	4.615
2	687.608,395 310.770,093	3	687.610,593 310.776,241	6.529
3	687.610,593 310.776,241	4	687.606,086 310.777,883	4.797

Punct început	X / Y	Punct sfârșit	X / Y	Lungime segment (** (m)
4	687.606,086 310.777,883	1	687.604,101 310.771,784	6.414

** Lungimile segmentelor sunt determinate în planul de proiecție Stereo 70 și sunt rotunjite la 1 milimetru.

*** Distanța dintre puncte este formată din segmente cumulate ce sunt mai mici decât valoarea 1 milimetru.

**DATE DESPRE IMOBILUL NR. 815**

Oficiul de Cadastru și Publicitate Imobiliară CALARASI
Biroul de Cadastru și Publicitate Imobiliară Calarasi

A. Partea I. Descrierea imobilului

TEREN Extravilan

Nr. CF vechi:5908
Nr. cadastral vechi:2659

Adresa: Jud. Calarasi, tarla 14

Nr. Crt	Nr cadastral Nr. topografic	Suprafata* (mp)	Observatii / Referinte
A1	32759	31	Sector cadastral:8 Teren neimprejmuit;

Construcții

Crt	Nr cadastral Nr. topografic	Adresa	Observatii / Referinte
A1.1	32759-C1	Jud. Calarasi	Nr. niveluri:1; S. construita la sol:31 mp; C1-STALP nr. 393B LEA 400KV Bucuresti Sud- Pelicanu

B. Partea II. Proprietari și acte

Inscrieri privitoare la dreptul de proprietate și alte drepturi reale		Referințe
10776 / 10/11/2005		
Act Normativ nr. 2060, din 24/11/2004 emis de GUV. ROM. (Ctr. de conces. nr.1/2004 si Act Aditional nr. 1/21.04.2005 la Ctr. de CONCES nr.1/29.06.2004 incheiat intre Ministerul Ec. si Comertului si C.N.T.E.E. Transelectrica SA,Lege nr. 318 din 16.07.2003, emis de PARLAMENTUL ROMANIEI);		
B1	Intabulare, drept de PROPRIETATE, dobandit prin Lege, cota actuala 1/1 1) STATUL ROMÂN, CIF:999999999999, DOMENIU PUBLIC,in administrarea Ministerului Economiei si Comertului	A1, A1.1

C. Partea III. SARCINI

Inscrieri privind dezmembramintele dreptului de proprietate, drepturi reale de garanție și sarcini		Referințe
10776 / 10/11/2005		
Act Normativ nr. 2060, din 24/11/2004 emis de GUV. ROM. (Ctr. de conces. nr.1/2004 si Act Aditional nr. 1/21.04.2005 la Ctr. de CONCES nr.1/29.06.2004 incheiat intre Ministerul Ec. si Comertului si C.N.T.E.E. Transelectrica SA,Lege nr. 318 din 16.07.2003, emis de PARLAMENTUL ROMANIEI);		
C1	Intabulare, drept de CONCESIUNE-pe o perioada de 49 ani incepand cu data semnarii contractului 1) CNTEE TRANSELECTRICA SA, ST BUCURESTI, CIF:999999999999	A1, A1.1

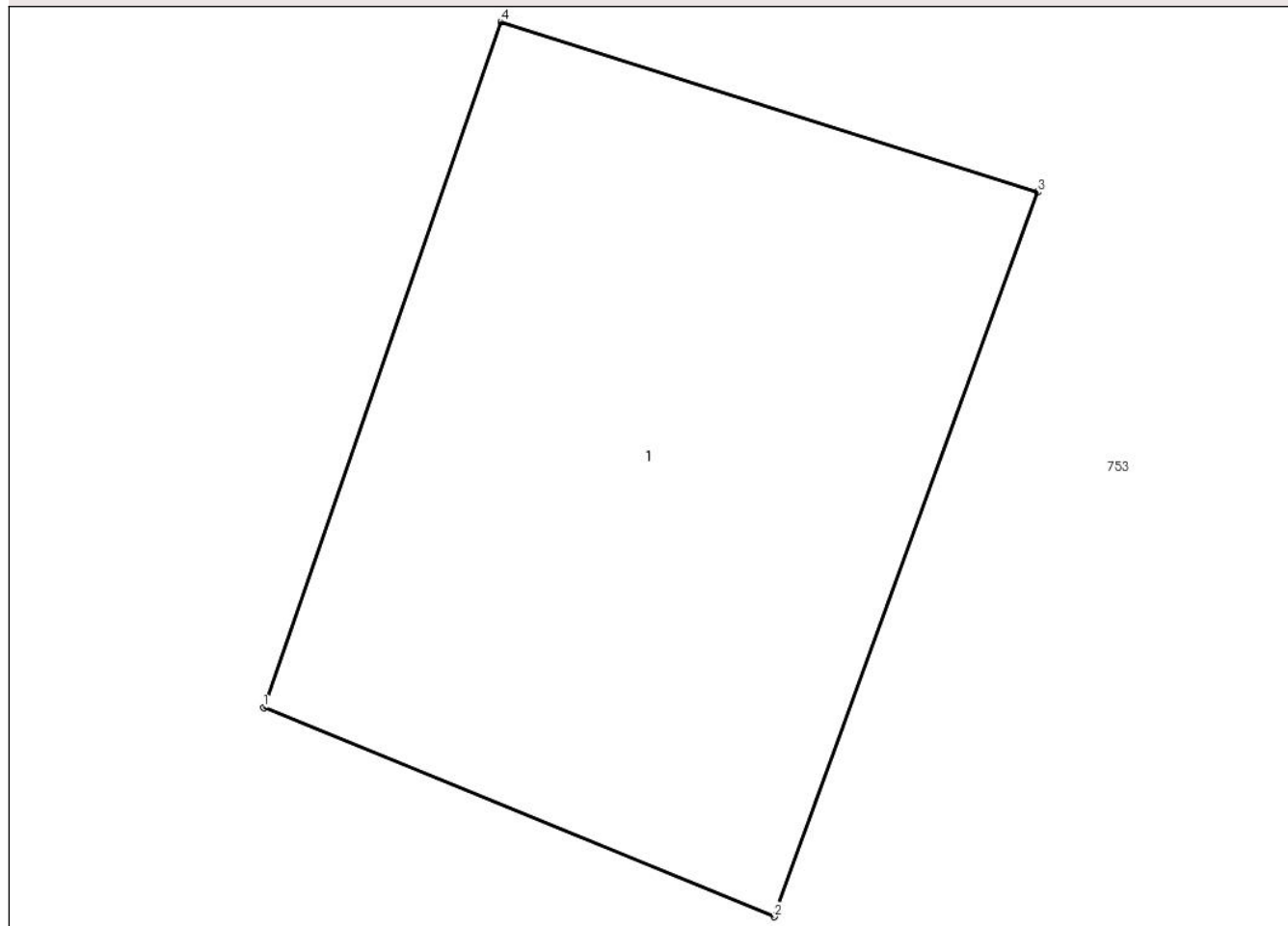
Anexa Nr. 1 La Partea I

Teren

Nr cadastral	Suprafața (mp)*	Observații / Referințe
32759	31	

* Suprafața este determinată în planul de proiecție Stereo 70.

DETALII LINIARE IMOBIL



Date referitoare la teren

Crt	Categorie folosință	Intra vilan	Suprafața (mp)	Tarla	Parcelă	Nr. topo	Observații / Referințe
1	curți constructii	NU	31	14	-	-	

Date referitoare la construcții

Crt	Număr	Destinație construcție	Supraf. (mp)	Situație juridică	Observații / Referințe
A1.1	32759-C1	construcții industriale și edilitare	31	Cu acte	Nr. niveluri:1; S. construita la sol:31 mp; C1-STALP nr.393B LEA 400KV Bucuresti Sud-Pelicanu

Lungime Segmente

1) Valorile lungimilor segmentelor sunt obținute din proiecție în plan.

Punct început	X / Y	Punct sfârșit	X / Y	Lungime segment (** (m)
1	687.599,962 310.760,647	2	687.604,369 310.758,841	4.763
2	687.604,369 310.758,841	3	687.606,644 310.765,093	6.653
3	687.606,644 310.765,093	4	687.602,009 310.766,563	4.863

Punct început	X / Y	Punct sfârșit	X / Y	Lungime segment (** (m)
4	687.602,009 310.766,563	1	687.599,962 310.760,647	6.26

** Lungimile segmentelor sunt determinate în planul de proiecție Stereo 70 și sunt rotunjite la 1 milimetru.

*** Distanța dintre puncte este formată din segmente cumulate ce sunt mai mici decât valoarea 1 milimetru.

**DATE DESPRE IMOBILUL NR. 816**

Oficiul de Cadastru și Publicitate Imobiliară CALARASI
Biroul de Cadastru și Publicitate Imobiliară Calarasi

A. Partea I. Descrierea imobilului

TEREN Extravilan

Nr. CF vechi:5909
Nr. cadastral vechi:2660

Adresa: Jud. Calarasi, tarla 14

Nr. Crt	Nr cadastral Nr. topografic	Suprafata* (mp)	Observatii / Referinte
A1	32760	32	Sector cadastral:8 Teren neimprejmuit;

Construcții

Crt	Nr cadastral Nr. topografic	Adresa	Observatii / Referinte
A1.1	32760-C1	Jud. Calarasi	Nr. niveluri:1; S. construita la sol:32 mp; C1-STALP nr. 393C LEA 400KV Bucuresti Sud- Pelicanu

B. Partea II. Proprietari și acte

Inscrieri privitoare la dreptul de proprietate și alte drepturi reale		Referințe
10777 / 10/11/2005		
Act Normativ nr. 2060, din 24/11/2004 emis de GUV. ROM. (Ctr. de conces. nr.1/2004 si Act Aditional nr. 1/21.04.2005 la Ctr. de CONCES nr.1/29.06.2004 incheiat intre Ministerul Ec. si Comertului si C.N.T.E.E. Transelectrica SA,Lege nr. 318 din 16.07.2003, emis de PARLAMENTUL ROMANIEI);		
B1	Intabulare, drept de PROPRIETATE, dobandit prin Lege, cota actuala 1/1 1) STATUL ROMÂN, CIF:999999999999, DOMENIU PUBLIC,in administrarea Ministerului Economiei si Comertului	A1, A1.1

C. Partea III. SARCINI

Inscrieri privind dezmembramintele dreptului de proprietate, drepturi reale de garanție și sarcini		Referințe
10777 / 10/11/2005		
Act Normativ nr. 2060, din 24/11/2004 emis de GUV. ROM. (Ctr. de conces. nr.1/2004 si Act Aditional nr. 1/21.04.2005 la Ctr. de CONCES nr.1/29.06.2004 incheiat intre Ministerul Ec. si Comertului si C.N.T.E.E. Transelectrica SA,Lege nr. 318 din 16.07.2003, emis de PARLAMENTUL ROMANIEI);		
C1	Intabulare, drept de CONCESIUNE-pe o perioada de 49 ani incepand cu data semnarii contractului 1) CNTEE TRANSELECTRICA SA, ST BUCURESTI, CIF:999999999999	A1, A1.1

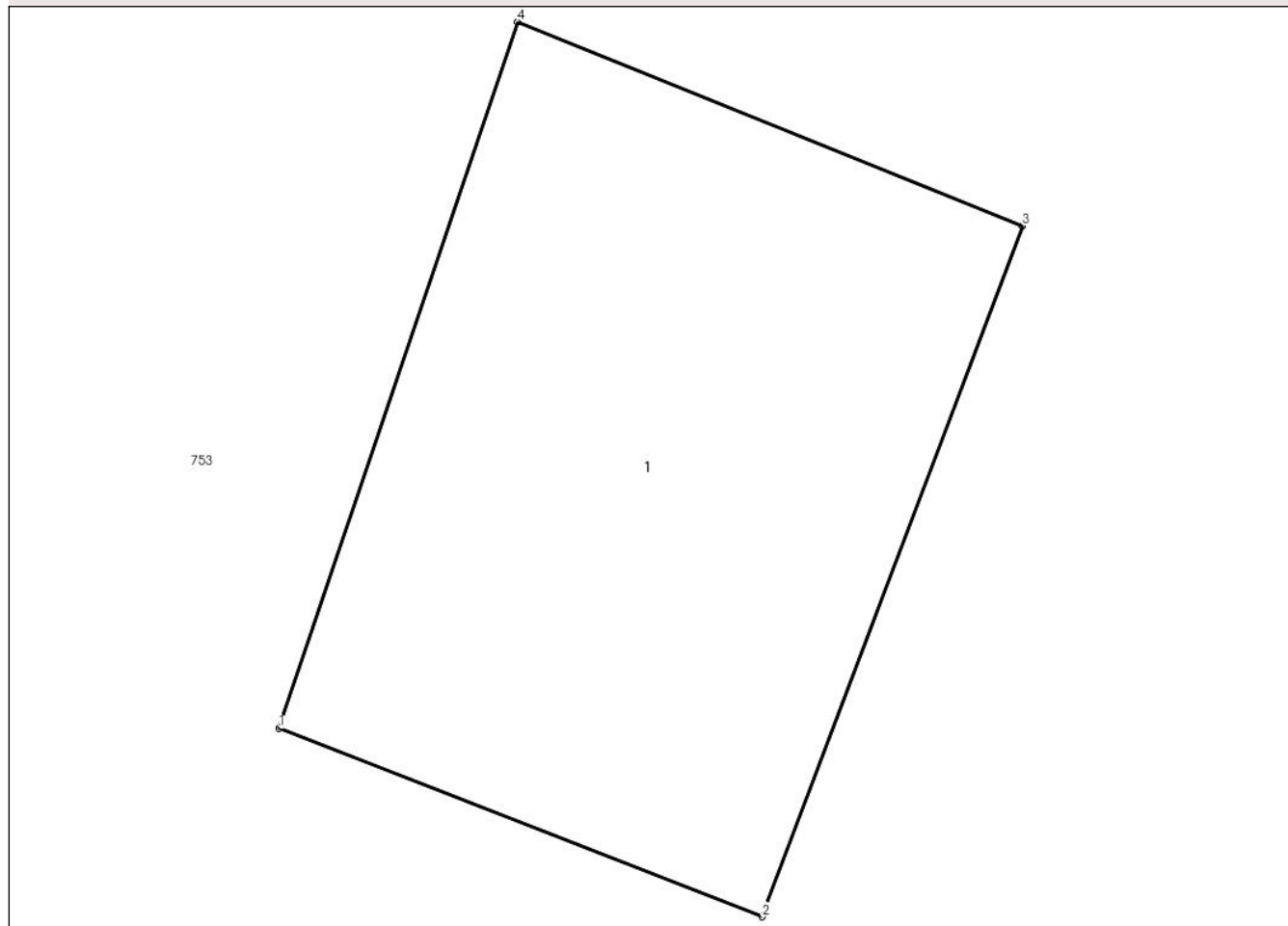
Anexa Nr. 1 La Partea I

Teren

Nr cadastral	Suprafața (mp)*	Observații / Referințe
32760	32	

* Suprafața este determinată în planul de proiecție Stereo 70.

DETALII LINIARE IMOBIL



Date referitoare la teren

Crt	Categorie folosință	Intra vilan	Suprafața (mp)	Tarla	Parcelă	Nr. topo	Observații / Referințe
1	curți constructii	NU	32	14	-	-	

Date referitoare la construcții

Crt	Număr	Destinație construcție	Supraf. (mp)	Situație juridică	Observații / Referințe
A1.1	32760-C1	construcții industriale și edilitare	32	Cu acte	Nr. niveluri:1; S. construita la sol:32 mp; C1-STALP nr.393C LEA 400KV Bucuresti Sud-Pelicanu

Lungime Segmente

1) Valorile lungimilor segmentelor sunt obținute din proiecție în plan.

Punct început	X / Y	Punct sfârșit	X / Y	Lungime segment (** (m))
1	687.595,782 310.749,153	2	687.600,116 310.747,464	4.651
2	687.600,116 310.747,464	3	687.602,45 310.753,66	6.621
3	687.602,45 310.753,66	4	687.597,92 310.755,489	4.885

Punct început	X / Y	Punct sfârșit	X / Y	Lungime segment (** (m)
4	687.597,92 310.755,489	1	687.595,782 310.749,153	6.687

** Lungimile segmentelor sunt determinate în planul de proiecție Stereo 70 și sunt rotunjite la 1 milimetru.

*** Distanța dintre puncte este formată din segmente cumulate ce sunt mai mici decât valoarea 1 milimetru.

**DATE DESPRE IMOBILUL NR. 817**

Oficiul de Cadastru și Publicitate Imobiliară CALARASI
Biroul de Cadastru și Publicitate Imobiliară Calarasi

A. Partea I. Descrierea imobilului

TEREN Extravilan

Adresa: Jud. Calarasi, tarla 9

Nr. Crt	Nr cadastral Nr. topografic	Suprafața* (mp)	Observații / Referințe
A1		7.580	Sector cadastral:8 Teren neimprejmuit; TDCL

B. Partea II. Proprietari și acte

Inscrieri privitoare la dreptul de proprietate și alte drepturi reale		Referințe
/		
Act Normativ nr. 7, din 13/03/1996 emis de PARLAMENTUL ROMANIEI (,ART.13);		
B1	Inscrierea posesiei, drept de PROPRIETATE, dobandit prin Lege, cota actuala 1/1 1) NEIDENTIFICAT NEIDENTIFICAT	A1
B2	Se notează mențiunea proprietar neidentificat, rezerva comisiei locale de fond funciar.	A1

C. Partea III. SARCINI .

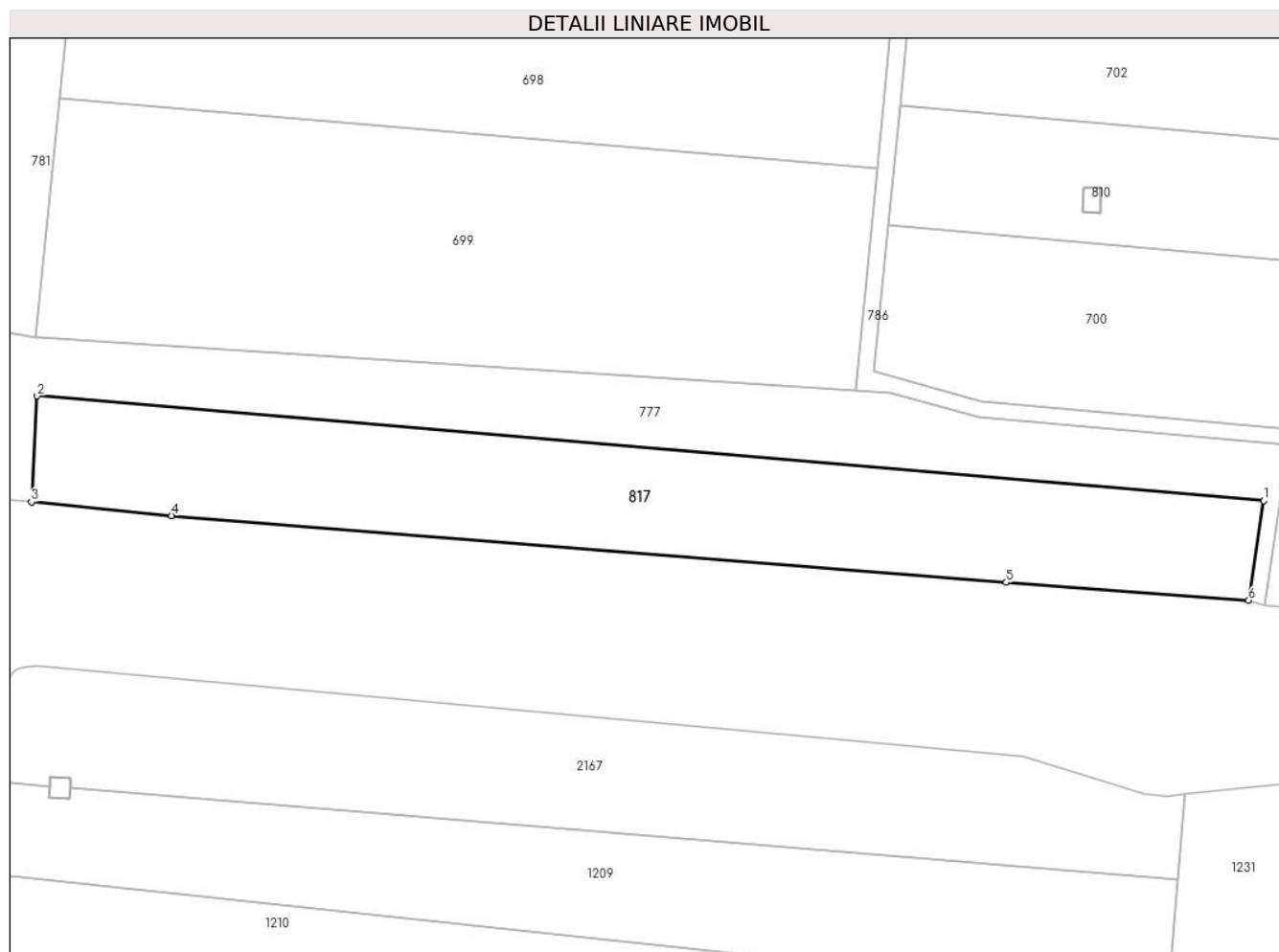
Inscrieri privind dezmembramintele dreptului de proprietate, drepturi reale de garanție și sarcini	Referințe
NU SUNT	

Anexa Nr. 1 La Partea I

Teren

Nr cadastral	Suprafața (mp)*	Observații / Referințe
	7.580	TDCL

* Suprafața este determinată în planul de proiecție Stereo 70.



Date referitoare la teren

Crt	Categorie folosință	Intra vilan	Suprafața (mp)	Tarla	Parcelă	Nr. topo	Observații / Referințe
1	arabil	NU	7.580	9	-	-	

Lungime Segmente

1) Valorile lungimilor segmentelor sunt obținute din proiecție în plan.

Punct început	X / Y	Punct sfârșit	X / Y	Lungime segment (** (m)
1	686.441,83 310.760,036	2	686.144,164 310.785,48	298.751
2	686.144,164 310.785,48	3	686.142,861 310.759,721	25.792
3	686.142,861 310.759,721	4	686.176,823 310.756,406	34.123
4	686.176,823 310.756,406	5	686.379,358 310.740,229	203.18
5	686.379,358 310.740,229	6	686.438,183 310.735,912	58.983

Punct început	X / Y	Punct sfârșit	X / Y	Lungime segment (** (m)
6	686.438,183 310.735,912	1	686.441,83 310.760,036	24.398

** Lungimile segmentelor sunt determinate în planul de proiecție Stereo 70 și sunt rotunjite la 1 milimetru.

*** Distanța dintre puncte este formată din segmente cumulate ce sunt mai mici decât valoarea 1 milimetru.

**DATE DESPRE IMOBILUL NR. 818**

Oficiul de Cadastru și Publicitate Imobiliară CALARASI
Biroul de Cadastru și Publicitate Imobiliară Calarasi

A. Partea I. Descrierea imobilului

TEREN Extravilan

Adresa: Jud. Calarasi, tarla 10

Nr. Crt	Nr cadastral Nr. topografic	Suprafața* (mp)	Observații / Referințe
A1		17.780	Sector cadastral:8 Teren neimprejmuit; TDCL

B. Partea II. Proprietari și acte

Inscrieri privitoare la dreptul de proprietate și alte drepturi reale		Referințe
/		
Act Normativ nr. 7, din 13/03/1996 emis de PARLAMENTUL ROMANIEI (,ART.13);		
B1	Inscrierea posesiei, drept de PROPRIETATE, dobandit prin Lege, cota actuala 1/1 1) NEIDENTIFICAT NEIDENTIFICAT	A1
B2	Se notează mențiunea proprietar neidentificat, rezerva comisiei locale de fond funciar.	A1

C. Partea III. SARCINI .

Inscrieri privind dezmembramintele dreptului de proprietate, drepturi reale de garanție și sarcini	Referințe
NU SUNT	

Anexa Nr. 1 La Partea I

Teren

Nr cadastral	Suprafața (mp)*	Observații / Referințe
	17.780	TDCL

* Suprafața este determinată în planul de proiecție Stereo 70.



Date referitoare la teren

Crt	Categorie folosință	Intravilan	Suprafața (mp)	Tarla	Parcelă	Nr. topo	Observații / Referințe
1	arabil	NU	17.780	10	-	-	

Lungime Segmente

1) Valorile lungimilor segmentelor sunt obținute din proiecție în plan.

Punct început	X / Y	Punct sfârșit	X / Y	Lungime segment (** (m)
1	686.456,569 310.759,706	2	686.445,886 310.760,106	10.69
2	686.445,886 310.760,106	3	686.442,05 310.734,733	25.661
3	686.442,05 310.734,733	4	686.489,912 310.730,321	48.065
4	686.489,912 310.730,321	5	686.753,275 310.709,529	264.182
5	686.753,275 310.709,529	6	686.815,984 310.703,112	63.036

Punct început	X / Y	Punct sfârșit	X / Y	Lungime segment (** (m)
6	686.815,984 310.703,112	7	686.907,786 310.694,387	92.216
7	686.907,786 310.694,387	8	686.954,759 310.689,876	47.189
8	686.954,759 310.689,876	9	687.062,693 310.681,055	108.294
9	687.062,693 310.681,055	10	687.114,698 310.676,586	52.197
10	687.114,698 310.676,586	11	687.160,833 310.673,04	46.271
11	687.160,833 310.673,04	12	687.165,685 310.696,421	23.879
12	687.165,685 310.696,421	13	686.763,292 310.731,96	403.959
13	686.763,292 310.731,96	1	686.456,569 310.759,706	307.975

** Lungimile segmentelor sunt determinate în planul de proiecție Stereo 70 și sunt rotunjite la 1 milimetru.

*** Distanța dintre puncte este formată din segmente cumulate ce sunt mai mici decât valoarea 1 milimetru.

**DATE DESPRE IMOBILUL NR. 819**

Oficiul de Cadastru și Publicitate Imobiliară CALARASI
Biroul de Cadastru și Publicitate Imobiliară Calarasi

A. Partea I. Descrierea imobilului

TEREN Extravilan

Adresa: Jud. Calarasi, tarla 13 parcela 3

Nr. Crt	Nr cadastral Nr. topografic	Suprafața* (mp)	Observații / Referințe
A1		10.000	Sector cadastral:8 Teren neimprejmuit; DIFERENTA DE SUPRAFATA SE GASESTE LA IMOBILUL CU ID745

B. Partea II. Proprietari și acte

Inscrieri privitoare la dreptul de proprietate și alte drepturi reale		Referințe
/		
Act Administrativ nr. 1164, din 19/03/1998 emis de CJSDPAT CALARASI;		
B1	Intabulare, drept de PROPRIETATE, dobandit prin Reconstituire, cota actuala 1/1 1) OPREA D ION, Lipsă CNP proprietar	A1

C. Partea III. SARCINI .

Inscrieri privind dezmembramintele dreptului de proprietate, drepturi reale de garanție și sarcini	Referințe
NU SUNT	

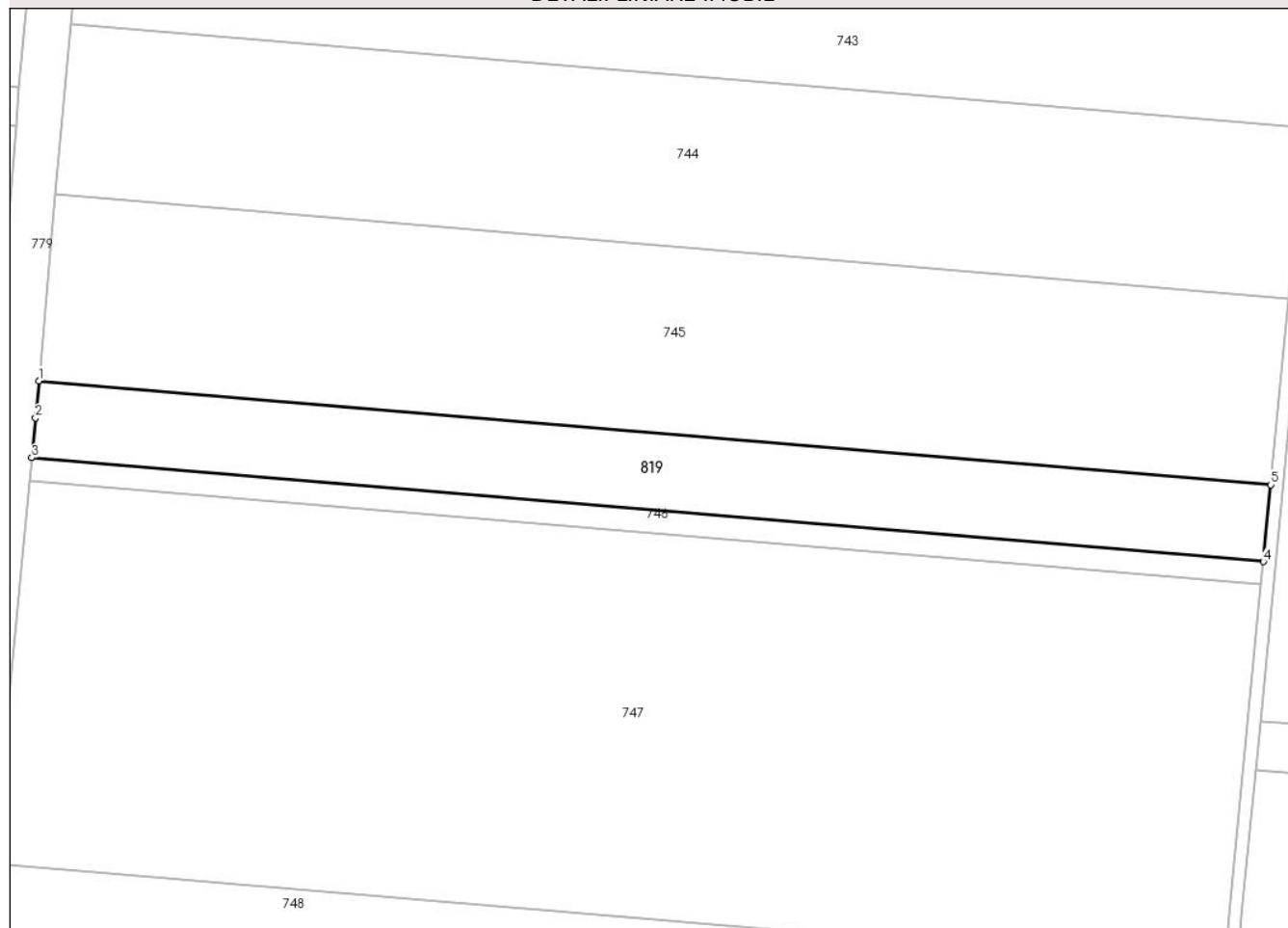
Anexa Nr. 1 La Partea I

Teren

Nr cadastral	Suprafața (mp)*	Observații / Referințe
	10.000	DIFERENȚA DE SUPRAFAȚA SE GASEȘTE LA IMOBILUL CU ID745

* Suprafața este determinată în planul de proiecție Stereo 70.

DETALII LINIARE IMOBIL



Date referitoare la teren

Crt	Categorie folosință	Intravilan	Suprafața (mp)	Tarla	Parcelă	Nr. topo	Observații / Referințe
1	arabil	NU	10.000	13	3	-	

Lungime Segmente

1) Valorile lungimilor segmentelor sunt obținute din proiecție în plan.

Punct început	X / Y	Punct sfârșit	X / Y	Lungime segment (** (m)
1	686.789,477 310.981,873	2	686.788,401 310.969,838	12.083
2	686.788,401 310.969,838	3	686.787,194 310.956,983	12.912
3	686.787,194 310.956,983	4	687.185,845 310.923,376	400.065
4	687.185,845 310.923,376	5	687.188,23 310.948,257	24.995
5	687.188,23 310.948,257	1	686.789,477 310.981,873	400.167

**** Lungimile segmentelor sunt determinate în planul de proiecție Stereo 70 și sunt rotunjite la 1 milimetru.**

***** Distanța dintre puncte este formată din segmente cumulate ce sunt mai mici decât valoarea 1 milimetru.**

