

**DATE DESPRE IMOBILUL NR. 551**

Oficiul de Cadastru și Publicitate Imobiliară CALARASI
Biroul de Cadastru și Publicitate Imobiliară Calarasi

A. Partea I. Descrierea imobilului

TEREN Extravilan

Adresa: Jud. Calarasi, tarla 4 parcela 19

Nr. Crt	Nr cadastral Nr. topografic	Suprafața* (mp)	Observații / Referințe
A1	27661	44.500	Sector cadastral:6 Teren neimprejmuit;

B. Partea II. Proprietari și acte

Inscrieri privitoare la dreptul de proprietate și alte drepturi reale		Referințe
2764 / 20/01/2015		
Act Notarial nr. 37, din 19/01/2015 emis de NP MITACHE IULIANA ADRIANA;		
B2	Intabulare, drept de PROPRIETATE, dobandit prin Conventie, cota actuala 1/1 1) PARLOAGA EUGENIU DAN, necasatorit	A1

C. Partea III. SARCINI .

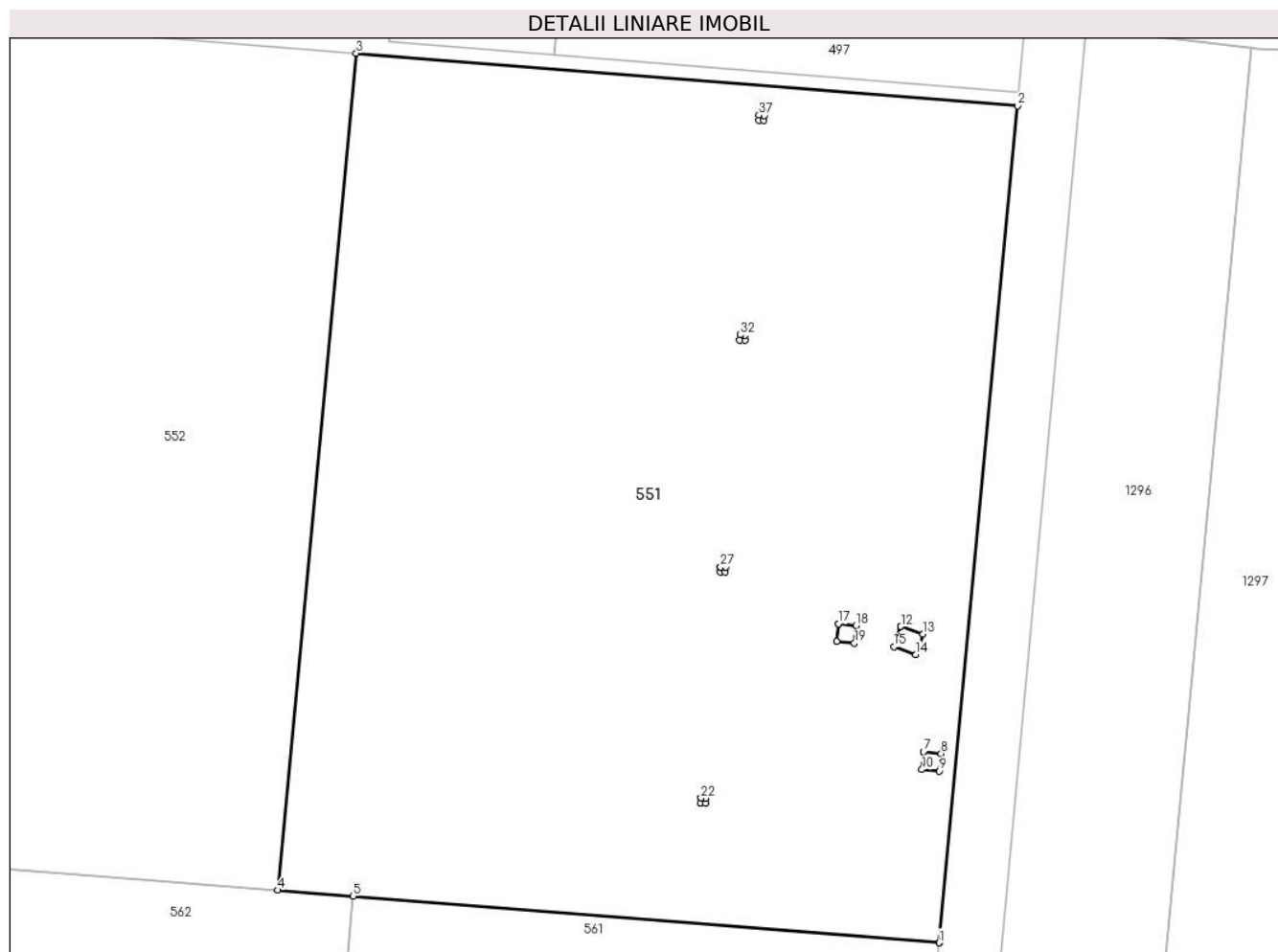
Inscrieri privind dezmembramintele dreptului de proprietate, drepturi reale de garanție și sarcini	Referințe
NU SUNT	

Anexa Nr. 1 La Partea I

Teren

Nr cadastral	Suprafața (mp)*	Observații / Referințe
27661	44.500	

* Suprafața este determinată în planul de proiecție Stereo 70.



Date referitoare la teren

Crt	Categorie folosință	Intra vilan	Suprafața (mp)	Tarla	Parcelă	Nr. topo	Observații / Referințe
1	arabil	NU	44.500	4	19	-	

Lungime Segmente

1) Valorile lungimilor segmentelor sunt obținute din proiecție în plan.

Punct început	X / Y	Punct sfârșit	X / Y	Lungime segment (** (m)
1	687.930,501 313.294,505	2	687.952,697 313.531,132	237.666
3	687.765,624 313.546,025	4	687.743,42 313.309,398	237.666
5	687.764,757 313.307,7	6	687.930,501 313.294,505	166.268
7	687.926,121 313.348,465	8	687.931,1 313.348,007	5.0
9	687.930,642 313.343,028	10	687.925,663 313.343,486	5.0

Punct început	X / Y	Punct sfârșit	X / Y	Lungime segment (** (m)
2	687.952,697 313.531,132	3	687.765,624 313.546,025	187.665
4	687.743,42 313.309,398	5	687.764,757 313.307,7	21.404
6	687.930,501 313.294,505	7	687.926,121 313.348,465	54.137
8	687.931,1 313.348,007	9	687.930,642 313.343,028	5.0
10	687.925,663 313.343,486	11	687.926,121 313.348,465	5.0

Punct început	X / Y	Punct sfârșit	X / Y	Lungime segment (** (m)
11	687.926,121 313.348,465	12	687.919,725 313.383,958	36.065
13	687.925,918 313.381,829	14	687.923,93 313.376,047	6.114
15	687.917,737 313.378,177	16	687.919,725 313.383,958	6.113
17	687.902,03 313.384,682	18	687.907,009 313.384,224	5.0
19	687.906,552 313.379,245	20	687.901,573 313.379,703	5.0
21	687.902,03 313.384,682	22	687.863,17 313.335,432	62.735
23	687.864,58 313.335,316	24	687.864,463 313.333,907	1.414
25	687.863,054 313.334,023	26	687.863,17 313.335,432	1.414
27	687.868,704 313.400,794	28	687.870,113 313.400,678	1.414
29	687.869,997 313.399,269	30	687.868,588 313.399,385	1.414
31	687.868,704 313.400,794	32	687.874,254 313.466,36	65.8
33	687.875,663 313.466,244	34	687.875,547 313.464,835	1.414
35	687.874,138 313.464,951	36	687.874,254 313.466,36	1.414
37	687.879,589 313.528,499	38	687.880,998 313.528,383	1.414
39	687.880,882 313.526,974	40	687.879,472 313.527,09	1.415

Punct început	X / Y	Punct sfârșit	X / Y	Lungime segment (** (m)
12	687.919,725 313.383,958	13	687.925,918 313.381,829	6.549
14	687.923,93 313.376,047	15	687.917,737 313.378,177	6.549
16	687.919,725 313.383,958	17	687.902,03 313.384,682	17.71
18	687.907,009 313.384,224	19	687.906,552 313.379,245	5.0
20	687.901,573 313.379,703	21	687.902,03 313.384,682	5.0
22	687.863,17 313.335,432	23	687.864,58 313.335,316	1.415
24	687.864,463 313.333,907	25	687.863,054 313.334,023	1.414
26	687.863,17 313.335,432	27	687.868,704 313.400,794	65.596
28	687.870,113 313.400,678	29	687.869,997 313.399,269	1.414
30	687.868,588 313.399,385	31	687.868,704 313.400,794	1.414
32	687.874,254 313.466,36	33	687.875,663 313.466,244	1.414
34	687.875,547 313.464,835	35	687.874,138 313.464,951	1.414
36	687.874,254 313.466,36	37	687.879,589 313.528,499	62.368
38	687.880,998 313.528,383	39	687.880,882 313.526,974	1.414
40	687.879,472 313.527,09	1	687.879,589 313.528,499	1.414

** Lungimile segmentelor sunt determinate în planul de proiecție Stereo 70 și sunt rotunjite la 1 milimetru.

*** Distanța dintre puncte este formată din segmente cumulate ce sunt mai mici decât valoarea 1 milimetru.

**DATE DESPRE IMOBILUL NR. 552**

Oficiul de Cadastru și Publicitate Imobiliară CALARASI
Biroul de Cadastru și Publicitate Imobiliară Calarasi

A. Partea I. Descrierea imobilului

TEREN Extravilan

Adresa: Jud. Calarasi, tarla 4 parcela 20

Nr. Crt	Nr cadastral Nr. topografic	Suprafața* (mp)	Observații / Referințe
A1		62.140	Sector cadastral:6 Teren neimprejmuit;

B. Partea II. Proprietari și acte

Inscrieri privitoare la dreptul de proprietate și alte drepturi reale		Referințe
/		
Act Administrativ nr. 691, din 11/08/1995 emis de CJSDPAT CALARASI;		
B1	Intabulare, drept de PROPRIETATE, dobandit prin Reconstituire, cota actuala 1/1	A1
	1) CULEA A CLEMENTE, Lipsă CNP proprietar 2) ODAIE MAGDALENA, Lipsă CNP proprietar	

C. Partea III. SARCINI .

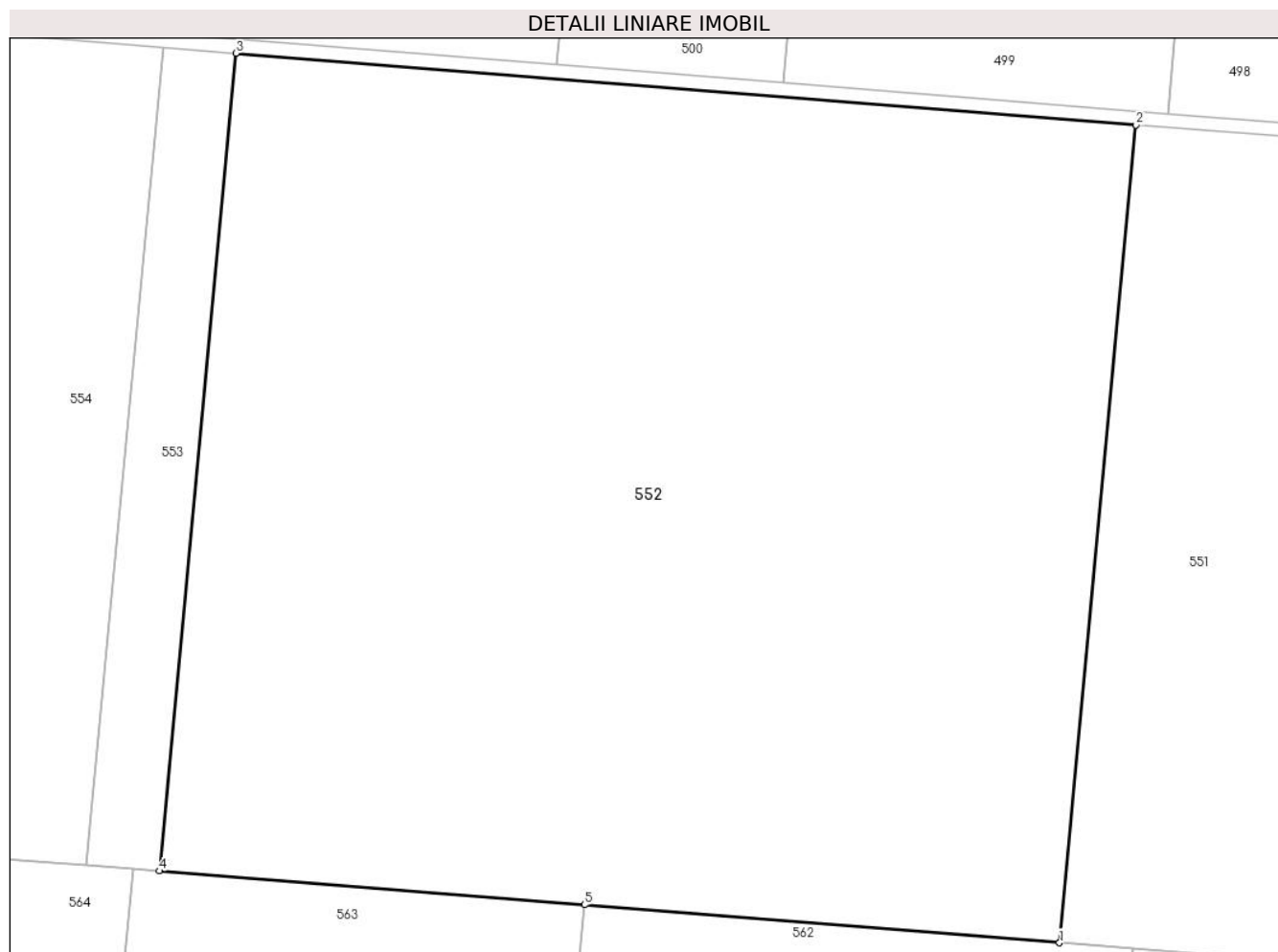
Inscrieri privind dezmembramintele dreptului de proprietate, drepturi reale de garanție și sarcini	Referințe
NU SUNT	

Anexa Nr. 1 La Partea I

Teren

Nr cadastral	Suprafața (mp)*	Observații / Referințe
	62.140	

* Suprafața este determinată în planul de proiecție Stereo 70.



Date referitoare la teren

Crt	Categorie folosință	Intravilan	Suprafața (mp)	Tarla	Parcelă	Nr. topo	Observații / Referințe
1	arabil	NU	62.140	4	20	-	

Lungime Segmente

1) Valorile lungimilor segmentelor sunt obținute din proiecție în plan.

Punct început	X / Y	Punct sfârșit	X / Y	Lungime segment (** (m)
1	687.743,42 313.309,398	2	687.765,624 313.546,025	237.666
2	687.765,624 313.546,025	3	687.504,963 313.566,776	261.486
3	687.504,963 313.566,776	4	687.482,759 313.330,15	237.665
4	687.482,759 313.330,15	5	687.605,863 313.320,349	123.494
5	687.605,863 313.320,349	1	687.743,42 313.309,398	137.992

**** Lungimile segmentelor sunt determinate în planul de proiecție Stereo 70 și sunt rotunjite la 1 milimetru.**

***** Distanța dintre puncte este formată din segmente cumulate ce sunt mai mici decât valoarea 1 milimetru.**

**DATE DESPRE IMOBILUL NR. 553**

Oficiul de Cadastru și Publicitate Imobiliară CALARASI
Biroul de Cadastru și Publicitate Imobiliară Calarasi

A. Partea I. Descrierea imobilului

TEREN Extravilan

Adresa: Jud. Calarasi, tarla 4 parcela 21/1

Nr. Crt	Nr cadastral Nr. topografic	Suprafața* (mp)	Observații / Referințe
A1	23987	5.000	Sector cadastral:6 Teren neimprejmuit;

B. Partea II. Proprietari și acte

Inscrieri privitoare la dreptul de proprietate și alte drepturi reale	Referințe
8912 / 25/02/2019	
Act Notarial nr. 446, din 25/02/2019 emis de Popa DIDINA;	
B4	A1
Intabulare, drept de PROPRIETATE, dobandit prin Conventie, cota actuala 1/1	
1) SOCIETATEA AGRO PREST 2005 SRL, CIF:17741874	

C. Partea III. SARCINI .

Inscrieri privind dezmembramintele dreptului de proprietate, drepturi reale de garanție și sarcini	Referințe
NU SUNT	

Anexa Nr. 1 La Partea I

Teren

Nr cadastral	Suprafața (mp)*	Observații / Referințe
23987	5.000	

* Suprafața este determinată în planul de proiecție Stereo 70.



Date referitoare la teren

Crt	Categorie folosință	Intravilan	Suprafața (mp)	Tarla	Parcelă	Nr. topo	Observații / Referințe
1	arabil	NU	5.000	4	21/1	-	

Lungime Segmente

1) Valorile lungimilor segmentelor sunt obținute din proiecție în plan.

Punct început	X / Y	Punct sfârșit	X / Y	Lungime segment (** (m)
1	687.482,759 313.330,15	2	687.504,963 313.566,776	237.665
2	687.504,963 313.566,776	3	687.483,99 313.568,446	21.039
3	687.483,99 313.568,446	4	687.461,786 313.331,819	237.666
4	687.461,786 313.331,819	5	687.475,259 313.330,747	13.516
5	687.475,259 313.330,747	1	687.482,759 313.330,15	7.524

**** Lungimile segmentelor sunt determinate în planul de proiecție Stereo 70 și sunt rotunjite la 1 milimetru.**

***** Distanța dintre puncte este formată din segmente cumulate ce sunt mai mici decât valoarea 1 milimetru.**

**DATE DESPRE IMOBILUL NR. 554**

Oficiul de Cadastru și Publicitate Imobiliară CALARASI
Biroul de Cadastru și Publicitate Imobiliară Calarasi

A. Partea I. Descrierea imobilului

TEREN Extravilan

Adresa: Jud. Calarasi, tarla 4 parcela 21

Nr. Crt	Nr cadastral Nr. topografic	Suprafața* (mp)	Observații / Referințe
A1		27.320	Sector cadastral:6 Teren neimprejmuit; DIFERENTA DE SUPRAFATA SE AFLA LA IMOBILUL CU ID 553

B. Partea II. Proprietari și acte

Inscrieri privitoare la dreptul de proprietate și alte drepturi reale		Referințe
/		
Act Administrativ nr. 660, din 25/07/1995 emis de CJSDPAT CALARASI;		
B1	Intabulare, drept de PROPRIETATE, dobandit prin Reconstituire, cota actuala 1/1 1) ODAIE I ILIE, Lipsă CNP proprietar	A1

C. Partea III. SARCINI .

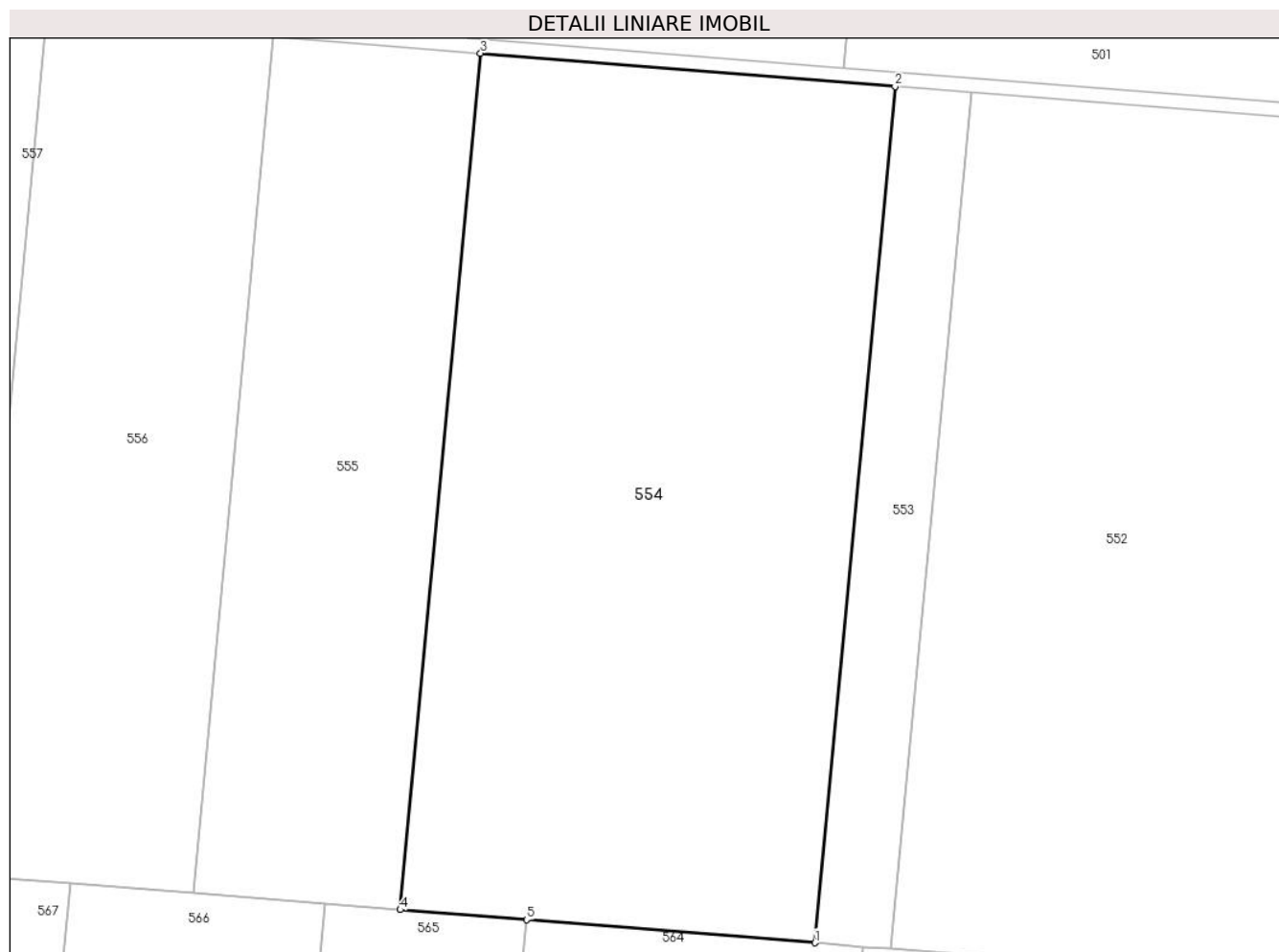
Inscrieri privind dezmembramintele dreptului de proprietate, drepturi reale de garanție și sarcini	Referințe
NU SUNT	

Anexa Nr. 1 La Partea I

Teren

Nr cadastral	Suprafața (mp)*	Observații / Referințe
	27.320	DIFERENȚA DE SUPRAFATA SE AFLA LA IMOBILUL CU ID 553

* Suprafața este determinată în planul de proiecție Stereo 70.



Date referitoare la teren

Crt	Categorie folosință	Intravilan	Suprafața (mp)	Tarla	Parcelă	Nr. topo	Observații / Referințe
1	arabil	NU	27.320	4	21	-	

Lungime Segmente

1) Valorile lungimilor segmentelor sunt obținute din proiecție în plan.

Punct început	X / Y	Punct sfârșit	X / Y	Lungime segment (** (m)
1	687.461,786 313.331,819	2	687.483,99 313.568,446	237.666
2	687.483,99 313.568,446	3	687.369,389 313.577,569	114.964
3	687.369,389 313.577,569	4	687.347,186 313.340,943	237.665
4	687.347,186 313.340,943	5	687.382,11 313.338,162	35.035
5	687.382,11 313.338,162	1	687.461,786 313.331,819	79.928

**** Lungimile segmentelor sunt determinate în planul de proiecție Stereo 70 și sunt rotunjite la 1 milimetru.**

***** Distanța dintre puncte este formată din segmente cumulate ce sunt mai mici decât valoarea 1 milimetru.**

**DATE DESPRE IMOBILUL NR. 555**

Oficiul de Cadastru și Publicitate Imobiliară CALARASI
Biroul de Cadastru și Publicitate Imobiliară Calarasi

A. Partea I. Descrierea imobilului

TEREN Extravilan

Adresa: Jud. Calarasi, tarla 4 parcela 22

Nr. Crt	Nr cadastral Nr. topografic	Suprafața* (mp)	Observații / Referințe
A1	27893	13.640	Sector cadastral:6 Teren neimprejmuit;

B. Partea II. Proprietari și acte

Inscrieri privitoare la dreptul de proprietate și alte drepturi reale	Referințe
66635 / 09/10/2014	
Act Notarial nr. 1374, din 08/10/2014 emis de NP CHIRU MARIA DANA;	
B2	A1
Intabulare, drept de PROPRIETATE, dobandit prin Conventie, cota actuala 1/1	
1) IONITA ION, sot	
2) IONITA AURELIA, sotie	

C. Partea III. SARCINI .

Inscrieri privind dezmembramintele dreptului de proprietate, drepturi reale de garanție și sarcini	Referințe
NU SUNT	

Anexa Nr. 1 La Partea I

Teren

Nr cadastral	Suprafața (mp)*	Observații / Referințe
27893	13.640	

* Suprafața este determinată în planul de proiecție Stereo 70.



Date referitoare la teren

Crt	Categorie folosință	Intravilan	Suprafața (mp)	Tarla	Parcelă	Nr. topo	Observații / Referințe
1	arabil	NU	13.640	4	22	-	

Lungime Segmente

1) Valorile lungimilor segmentelor sunt obținute din proiecție în plan.

Punct început	X / Y	Punct sfârșit	X / Y	Lungime segment (** (m)
1	687.369,389 313.577,569	2	687.312,173 313.582,124	57.397
2	687.312,173 313.582,124	3	687.289,969 313.345,497	237.666
3	687.289,969 313.345,497	4	687.326,275 313.342,607	36.421
4	687.326,275 313.342,607	5	687.347,186 313.340,943	20.977
5	687.347,186 313.340,943	1	687.369,389 313.577,569	237.665

**** Lungimile segmentelor sunt determinate în planul de proiecție Stereo 70 și sunt rotunjite la 1 milimetru.**

***** Distanța dintre puncte este formată din segmente cumulate ce sunt mai mici decât valoarea 1 milimetru.**

**DATE DESPRE IMOBILUL NR. 556**

Oficiul de Cadastru și Publicitate Imobiliară CALARASI
Biroul de Cadastru și Publicitate Imobiliară Calarasi

A. Partea I. Descrierea imobilului

TEREN Extravilan

Adresa: Jud. Calarasi, tarla 4 parcela 22

Nr. Crt	Nr cadastral Nr. topografic	Suprafața* (mp)	Observații / Referințe
A1	26082	15.000	Sector cadastral:6 Teren neimprejmuit;

B. Partea II. Proprietari și acte

Inscrieri privitoare la dreptul de proprietate și alte drepturi reale		Referințe
51051 / 18/07/2024		
Act Notarial nr. 265, din 17/07/2024 emis de NP utuianu Dana Cristina;		
B4	Intabulare, drept de PROPRIETATE, dobandit prin Succesiune, cota actuala 1/1 1) DINU ILEANA	A1

C. Partea III. SARCINI .

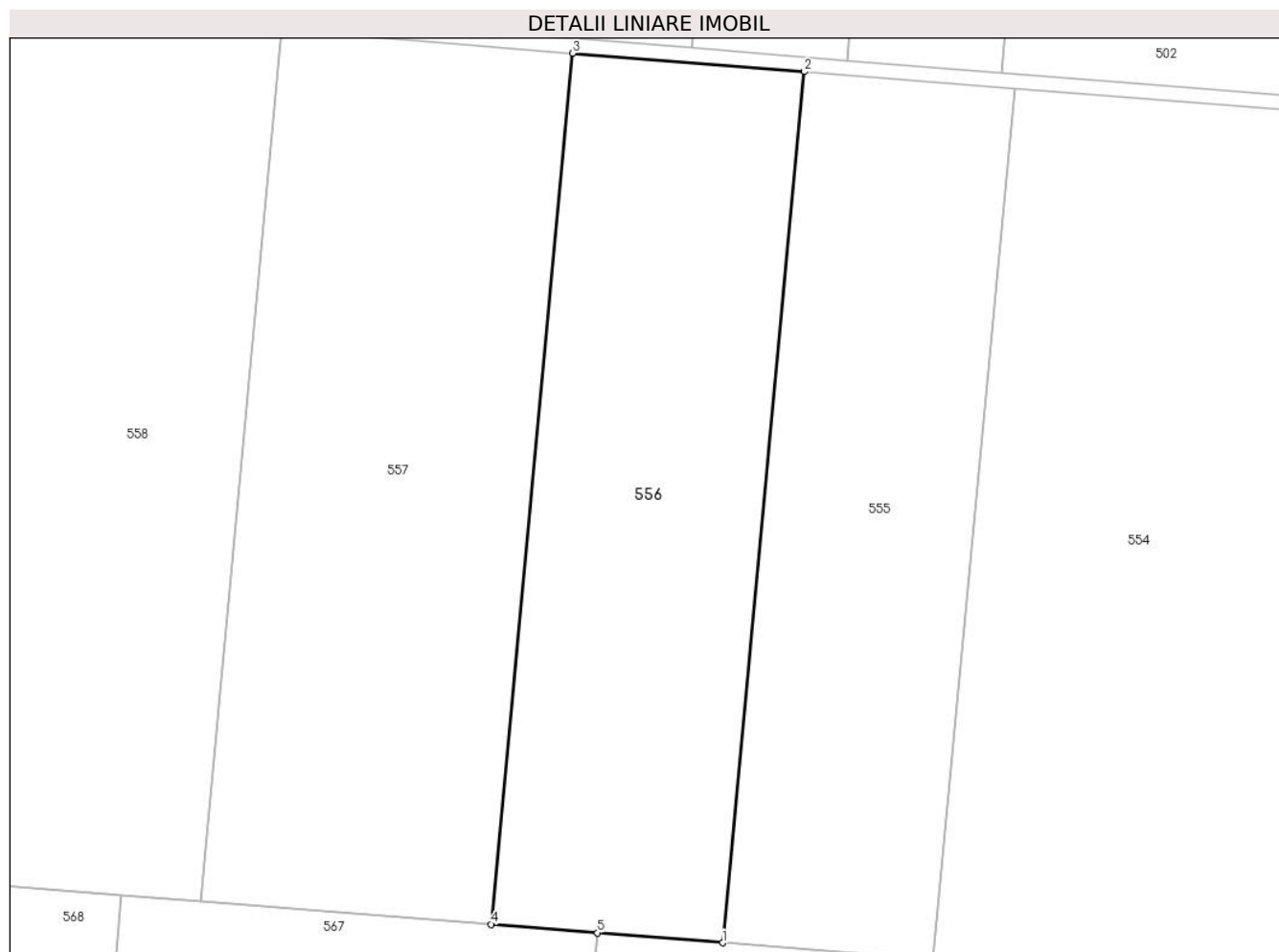
Inscrieri privind dezmembramintele dreptului de proprietate, drepturi reale de garanție și sarcini	Referințe
NU SUNT	

Anexa Nr. 1 La Partea I

Teren

Nr cadastral	Suprafața (mp)*	Observații / Referințe
26082	15.000	

* Suprafața este determinată în planul de proiecție Stereo 70.



Date referitoare la teren

Crt	Categorie folosință	Intravilan	Suprafața (mp)	Tarla	Parcelă	Nr. topo	Observații / Referințe
1	arabil	NU	15.000	4	22	-	

Lungime Segmente

1) Valorile lungimilor segmentelor sunt obținute din proiecție în plan.

Punct început	X / Y	Punct sfârșit	X / Y	Lungime segment (** (m)
1	687.289,969 313.345,497	2	687.312,173 313.582,124	237.666
2	687.312,173 313.582,124	3	687.249,252 313.587,133	63.12
3	687.249,252 313.587,133	4	687.227,048 313.350,507	237.665
4	687.227,048 313.350,507	5	687.255,948 313.348,206	28.991
5	687.255,948 313.348,206	1	687.289,969 313.345,497	34.129

**** Lungimile segmentelor sunt determinate în planul de proiecție Stereo 70 și sunt rotunjite la 1 milimetru.**

***** Distanța dintre puncte este formată din segmente cumulate ce sunt mai mici decât valoarea 1 milimetru.**

**DATE DESPRE IMOBILUL NR. 557**

Oficiul de Cadastru și Publicitate Imobiliară CALARASI
Biroul de Cadastru și Publicitate Imobiliară Calarasi

A. Partea I. Descrierea imobilului

TEREN Extravilan

Adresa: Jud. Calarasi, tarla 4 parcela 23

Nr. Crt	Nr cadastral Nr. topografic	Suprafața* (mp)	Observații / Referințe
A1	25231	18.840	Sector cadastral:6 Teren neimprejmuit;

B. Partea II. Proprietari și acte

Inscrieri privitoare la dreptul de proprietate și alte drepturi reale		Referințe
42409 / 17/11/2011		
Act Notarial nr. 3981, din 15/11/2011 emis de BNP IOAN CEPARU;		
B2	Intabulare, drept de PROPRIETATE, dobandit prin Conventie, cota actuala 1/1 1) BRISAN MIRCEA , - sot 2) BRISAN ARITINA , - sotie	A1

C. Partea III. SARCINI .

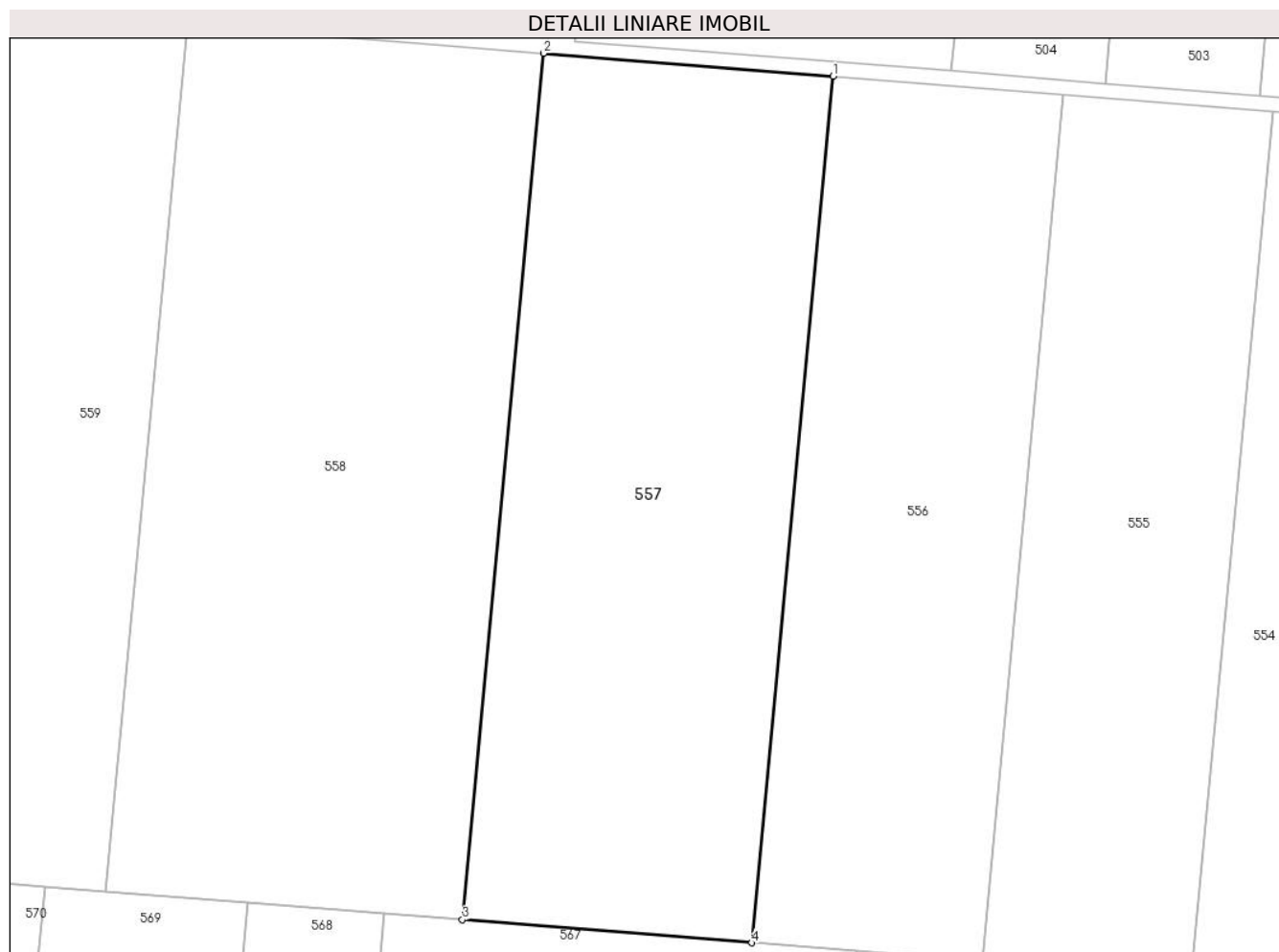
Inscrieri privind dezmembramintele dreptului de proprietate, drepturi reale de garanție și sarcini	Referințe
NU SUNT	

Anexa Nr. 1 La Partea I

Teren

Nr cadastral	Suprafața (mp)*	Observații / Referințe
25231	18.840	

* Suprafața este determinată în planul de proiecție Stereo 70.



Date referitoare la teren

Crt	Categorie folosință	Intravilan	Suprafața (mp)	Tarla	Parcelă	Nr. topo	Observații / Referințe
1	arabil	NU	18.840	4	23	-	

Lungime Segmente

1) Valorile lungimilor segmentelor sunt obținute din proiecție în plan.

Punct început	X / Y	Punct sfârșit	X / Y	Lungime segment (** (m)
1	687.249,252 313.587,133	2	687.170,223 313.593,424	79.279
2	687.170,223 313.593,424	3	687.148,019 313.356,798	237.665
3	687.148,019 313.356,798	4	687.227,048 313.350,507	79.279
4	687.227,048 313.350,507	1	687.249,252 313.587,133	237.665

** Lungimile segmentelor sunt determinate în planul de proiecție Stereo 70 și sunt rotunjite la 1 milimetru.

***** Distanţa dintre puncte este formată din segmente cumulate ce sunt mai mici decât valoarea 1 milimetru.**

**DATE DESPRE IMOBILUL NR. 558**

Oficiul de Cadastru și Publicitate Imobiliară CALARASI
Biroul de Cadastru și Publicitate Imobiliară Calarasi

A. Partea I. Descrierea imobilului

TEREN Extravilan

Adresa: Jud. Calarasi, tarla 4 parcela 24

Nr. Crt	Nr cadastral Nr. topografic	Suprafața* (mp)	Observații / Referințe
A1	26724	23.240	Sector cadastral:6 Teren neimprejmuit;

B. Partea II. Proprietari și acte

Inscrieri privitoare la dreptul de proprietate și alte drepturi reale		Referințe
18091 / 12/04/2013		
Act Notarial nr. 1092, din 10/04/2013 emis de BNP SERBAN ANGELICA VALENTINA;		
B2	Intabulare, drept de PROPRIETATE, dobandit prin Conventie, cota actuala 1/1	A1
	1) CORNITA GEORGIAN CONSTANTIN, - sot 2) CORNITA CARMEN ADRIANA, - sotie	

C. Partea III. SARCINI .

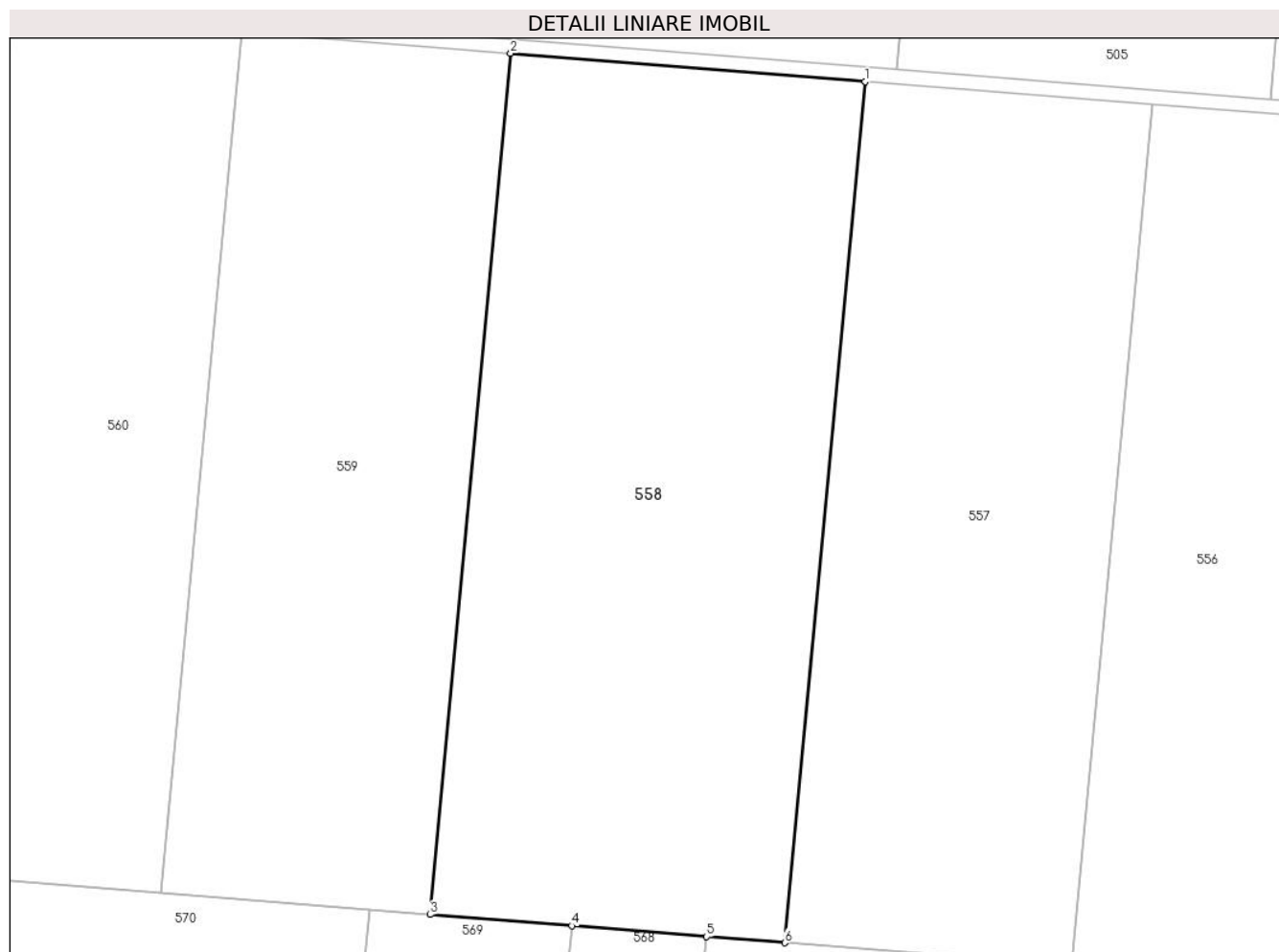
Inscrieri privind dezmembramintele dreptului de proprietate, drepturi reale de garanție și sarcini	Referințe
NU SUNT	

Anexa Nr. 1 La Partea I

Teren

Nr cadastral	Suprafața (mp)*	Observații / Referințe
26724	23.240	

* Suprafața este determinată în planul de proiecție Stereo 70.



Date referitoare la teren

Crt	Categorie folosință	Intravilan	Suprafața (mp)	Tarla	Parcelă	Nr. topo	Observații / Referințe
1	arabil	NU	23.240	4	24	-	

Lungime Segmente

1) Valorile lungimilor segmentelor sunt obținute din proiecție în plan.

Punct început	X / Y	Punct sfârșit	X / Y	Lungime segment (** (m)
1	687.170,223 313.593,424	2	687.072,738 313.601,185	97.793
2	687.072,738 313.601,185	3	687.050,534 313.364,559	237.665
3	687.050,534 313.364,559	4	687.089,519 313.361,455	39.108
4	687.089,519 313.361,455	5	687.126,622 313.358,502	37.22
5	687.126,622 313.358,502	6	687.148,019 313.356,798	21.465

Punct început	X / Y	Punct sfârșit	X / Y	Lungime segment (** (m)
6	687.148,019 313.356,798	1	687.170,223 313.593,424	237.665

** Lungimile segmentelor sunt determinate în planul de proiecție Stereo 70 și sunt rotunjite la 1 milimetru.

*** Distanța dintre puncte este formată din segmente cumulate ce sunt mai mici decât valoarea 1 milimetru.

**DATE DESPRE IMOBILUL NR. 559**

Oficiul de Cadastru și Publicitate Imobiliară CALARASI
Biroul de Cadastru și Publicitate Imobiliară Calarasi

A. Partea I. Descrierea imobilului

TEREN Extravilan

Adresa: Jud. Calarasi, tarla 4 parcela 25

Nr. Crt	Nr cadastral Nr. topografic	Suprafața* (mp)	Observații / Referințe
A1	26247	17.600	Sector cadastral:6 Teren neimprejmuit;

B. Partea II. Proprietari și acte

Inscrieri privitoare la dreptul de proprietate și alte drepturi reale		Referințe
8723 / 26/02/2013		
Act Notarial nr. 285, din 25/02/2013 emis de BNP CHIRU MARIA DANA;		
B2	Intabulare, drept de PROPRIETATE, dobandit prin Conventie, cota actuala 1/1 1) SC TEHNOPLANT CEREAL SRL, CIF:26719728	A1

C. Partea III. SARCINI

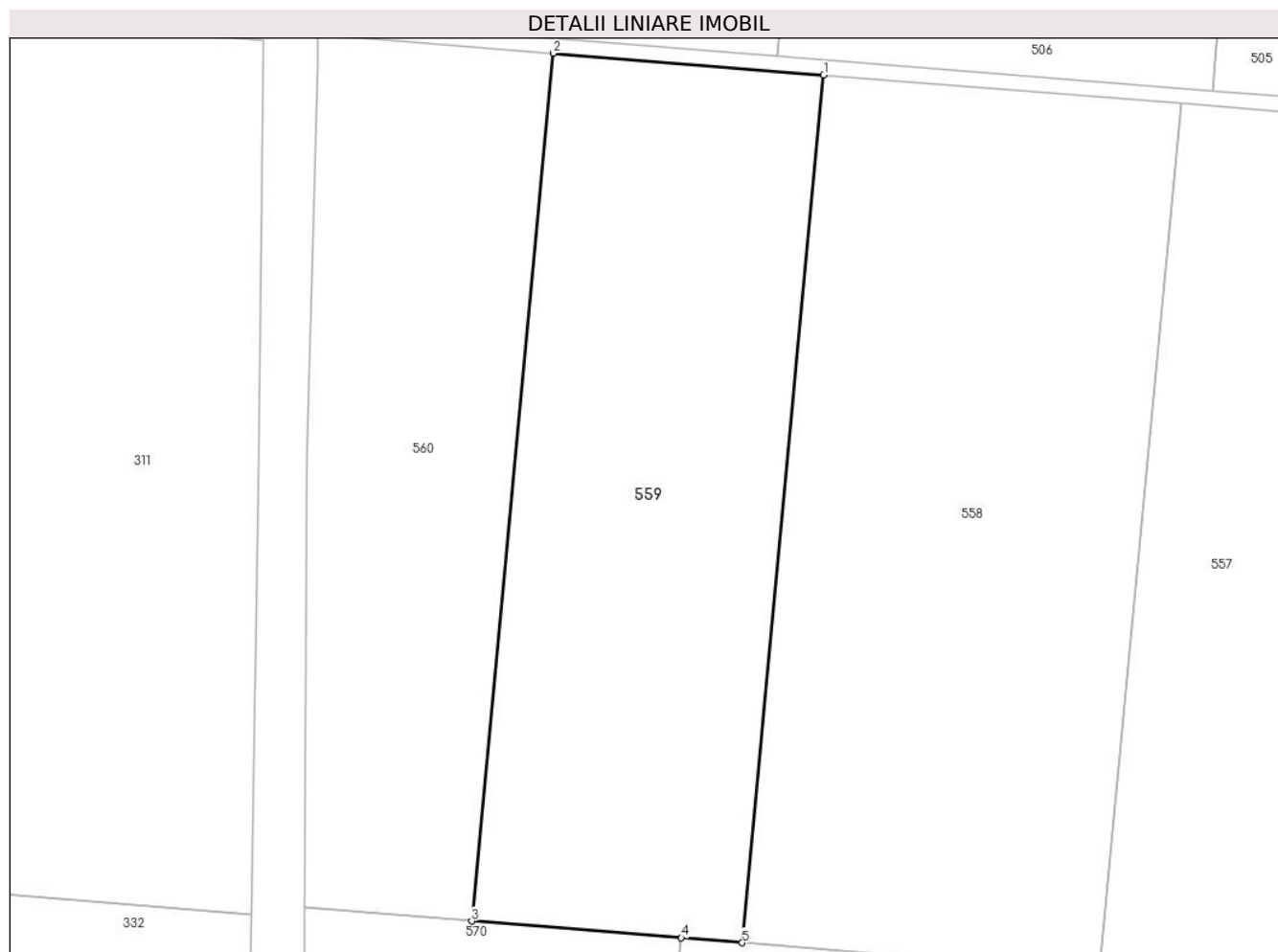
Inscrieri privind dezmembramintele dreptului de proprietate, drepturi reale de garanție și sarcini		Referințe
52638 / 28/10/2013		
Act Notarial nr. 1995, din 25/10/2013 emis de BNP CHIRU MARIA DANA;		
C1	Intabulare, drept de IPOTECA, Valoare:406070 RONsi celelalte obligatii de plata, in baza Contractului de credit nr.5701/25.10.2013 1) SC AGRICOVER CREDIT IFN SA, CIF:22940237	A1
52455 / 06/10/2017		
Act Notarial nr. 3432, din 05/10/2017 emis de Serban Angelica Valentina;		
C2	Intabulare, drept de IPOTECA, Valoare:284200 LEI-si celelalte obligatii de plata aferente creditului acordat in baza Contractului de credit nr. 5701/25.10.2013, cu modificarile si completarile ulterioare, inclusiv Actul aditional nr. 5/05.10.2017, cu modificarile si completarile ulterioare 1) SC AGRICOVER CREDIT IFN SA, CIF:22940237	A1
63245 / 03/12/2020		
Act Notarial nr. 3368, din 03/12/2020 emis de Serban Angelica Valentina;		
C3	Intabulare, drept de IPOTECA, Valoare:505140 RON, si celelalte obligatii de plata aferente Contractului de credit nr. 60430/03.12.2020 1) SC AGRICOVER CREDIT IFN SA, CIF:22940237	A1

Anexa Nr. 1 La Partea I

Teren

Nr cadastral	Suprafața (mp)*	Observații / Referințe
26247	17.600	

* Suprafața este determinată în planul de proiecție Stereo 70.



Date referitoare la teren

Crt	Categorie folosință	Intra vilan	Suprafața (mp)	Tarla	Parcelă	Nr. topo	Observații / Referințe
1	arabil	NU	17.600	4	25	-	

Lungime Segmente

1) Valorile lungimilor segmentelor sunt obținute din proiecție în plan.

Punct început	X / Y	Punct sfârșit	X / Y	Lungime segment (** (m)
1	687.072,738 313.601,185	2	686.998,91 313.607,063	74.062
2	686.998,91 313.607,063	3	686.976,706 313.370,436	237.666
3	686.976,706 313.370,436	4	687.033,9 313.365,883	57.375
4	687.033,9 313.365,883	5	687.050,534 313.364,559	16.687
5	687.050,534 313.364,559	1	687.072,738 313.601,185	237.665

**** Lungimile segmentelor sunt determinate în planul de proiecție Stereo 70 și sunt rotunjite la 1 milimetru.**

***** Distanța dintre puncte este formată din segmente cumulate ce sunt mai mici decât valoarea 1 milimetru.**

**DATE DESPRE IMOBILUL NR. 560**

Oficiul de Cadastru și Publicitate Imobiliară CALARASI
Biroul de Cadastru și Publicitate Imobiliară Calarasi

A. Partea I. Descrierea imobilului

TEREN Extravilan

Adresa: Jud. Calarasi, tarla 4 parcela 26

Nr. Crt	Nr cadastral Nr. topografic	Suprafața* (mp)	Observații / Referințe
A1	25958	13.200	Sector cadastral:6 Teren neimprejmuit;

B. Partea II. Proprietari și acte

Inscrieri privitoare la dreptul de proprietate și alte drepturi reale		Referințe
25827 / 19/07/2012		
Act Notarial nr. 1129, din 18/07/2012 emis de CHIRU MARIA DANA;		
B4	Intabulare, drept de PROPRIETATE, dobandit prin Conventie, cota actuala 1/1 1) BALACIU NELU , - sot 2) BALACIU MARIANA , - sotie	A1

C. Partea III. SARCINI

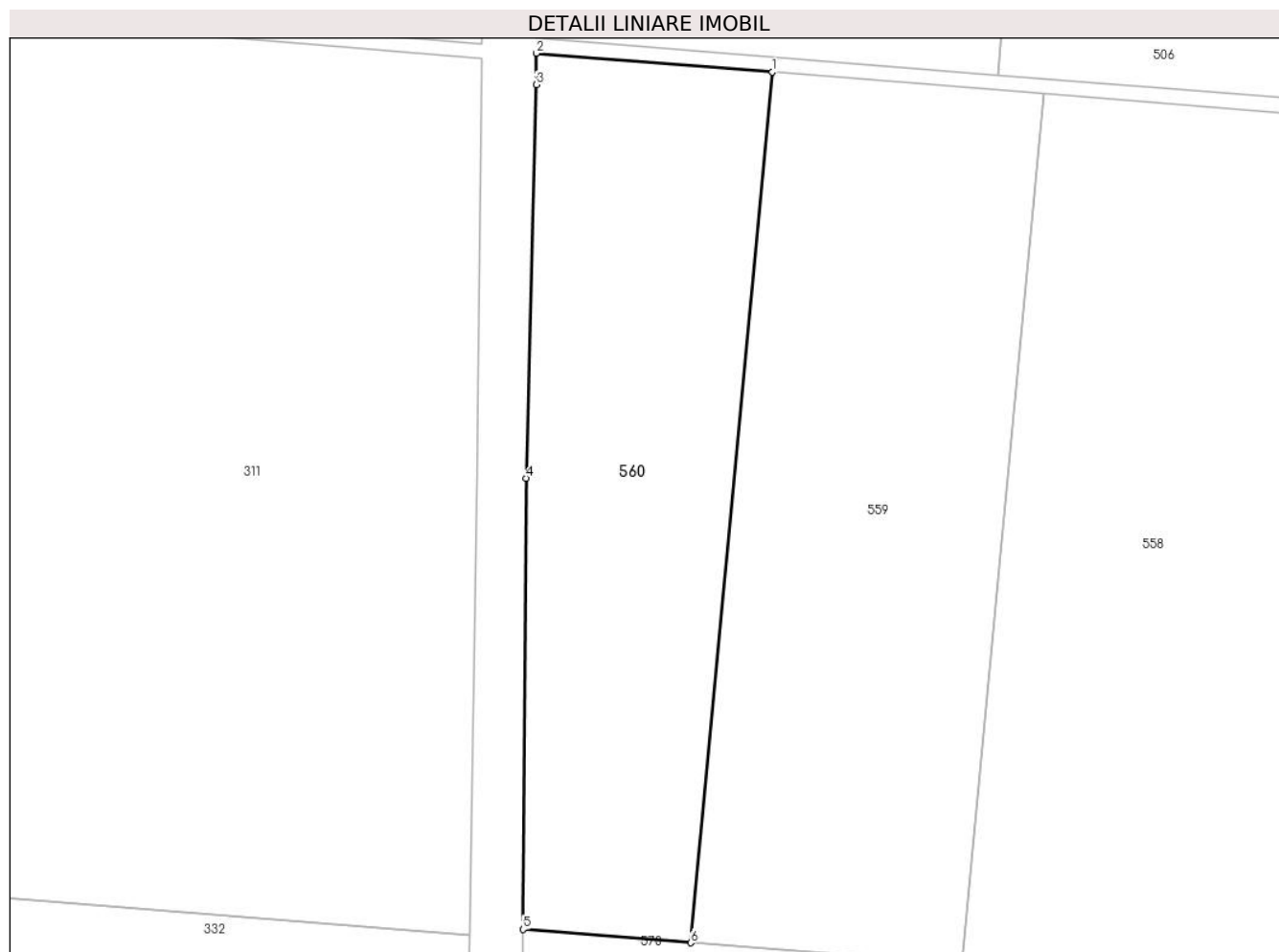
Inscrieri privind dezmembramintele dreptului de proprietate, drepturi reale de garanție și sarcini		Referințe
52752 / 28/10/2013		
Act Notarial nr. 1993, din 25/10/2013 emis de BNP CHIRU MARIA DANA;		
C1	Intabulare, drept de IPOTECA, Valoare:406070 RONsi celelalte obligatii de plata aferente Contractului de credit nr. 5701/25.10.2013 1) SC AGRICOVER CREDIT IFN SA , CIF:22940237	A1
52498 / 06/10/2017		
Act Notarial nr. 3434, din 05/10/2017 emis de Serban Angelica Valentina;		
C2	Intabulare, drept de IPOTECA, Valoare:284200 LEI-si celelalte obligatii de plata aferente creditului acordat in baza Contractului de credit nr. 5701/25.10.2013, cu modificarile si completarile ulterioare, inclusiv Actul aditional nr. 5/05.10.2017, cu modificarile si completarile ulterioare 1) SC AGRICOVER CREDIT IFN SA , CIF:22940237	A1
63312 / 03/12/2020		
Act Notarial nr. 3370, din 03/12/2020 emis de Serban Angelica Valentina;		
C3	Intabulare, drept de IPOTECA, Valoare:505140 RON- si celelalte obligatii de plata aferente creditului acordat in baza Contractului de credit nr. 60430/03.12.2020 1) SC AGRICOVER CREDIT IFN SA , CIF:22940237	A1

Anexa Nr. 1 La Partea I

Teren

Nr cadastral	Suprafața (mp)*	Observații / Referințe
25958	13.200	

* Suprafața este determinată în planul de proiecție Stereo 70.



Date referitoare la teren

Crt	Categorie folosință	Intra vilan	Suprafața (mp)	Tarla	Parcelă	Nr. topo	Observații / Referințe
1	arabil	NU	13.200	4	26	-	

Lungime Segmente

1) Valorile lungimilor segmentelor sunt obținute din proiecție în plan.

Punct început	X / Y	Punct sfârșit	X / Y	Lungime segment (** (m)
1	686.998,91 313.607,063	2	686.934,718 313.612,173	64.395
2	686.934,718 313.612,173	3	686.934,743 313.603,622	8.551
3	686.934,743 313.603,622	4	686.931,9 313.496,661	106.999
4	686.931,9 313.496,661	5	686.931,112 313.374,066	122.598
5	686.931,112 313.374,066	6	686.976,706 313.370,436	45.738

Punct început	X / Y	Punct sfârșit	X / Y	Lungime segment (** (m)
6	686.976,706 313.370,436	1	686.998,91 313.607,063	237.666

** Lungimile segmentelor sunt determinate în planul de proiecție Stereo 70 și sunt rotunjite la 1 milimetru.

*** Distanța dintre puncte este formată din segmente cumulate ce sunt mai mici decât valoarea 1 milimetru.

**DATE DESPRE IMOBILUL NR. 561**

Oficiul de Cadastru și Publicitate Imobiliară CALARASI
Biroul de Cadastru și Publicitate Imobiliară Calarasi

A. Partea I. Descrierea imobilului

TEREN Extravilan

Adresa: Jud. Calarasi, tarla 4 parcela 27

Nr. Crt	Nr cadastral Nr. topografic	Suprafața* (mp)	Observații / Referințe
A1	33229	38.920	Sector cadastral:6 Teren neimprejmuit;

B. Partea II. Proprietari și acte

Inscrieri privitoare la dreptul de proprietate și alte drepturi reale		Referințe
4592 / 27/01/2021		
Act Notarial nr. 685, din 18/10/1995 emis de NOTARIATUL DE STAT CALARASI (Certificat de Mostenitor Nr. 685 din 18.10.1995);		
B1	Intabulare, drept de PROPRIETATE, dobandit prin Succesiune, cota actuala 1/1 1) COROSEANU ANGELA	A1

C. Partea III. SARCINI .

Inscrieri privind dezmembramintele dreptului de proprietate, drepturi reale de garanție și sarcini	Referințe
NU SUNT	

Anexa Nr. 1 La Partea I

Teren

Nr cadastral	Suprafața (mp)*	Observații / Referințe
33229	38.920	

* Suprafața este determinată în planul de proiecție Stereo 70.



Date referitoare la teren

Crt	Categorie folosință	Intra vilan	Suprafața (mp)	Tarla	Parcelă	Nr. topo	Observații / Referințe
1	arabil	NU	38.920	4	27	-	

Lungime Segmente

1) Valorile lungimilor segmentelor sunt obținute din proiecție în plan.

Punct început	X / Y	Punct sfârșit	X / Y	Lungime segment (** (m)
1	687.930,501 313.294,505	2	687.764,757 313.307,7	166.268
3	687.742,857 313.074,315	4	687.908,649 313.061,635	166.276
5	687.930,501 313.294,505	6	687.857,691 313.270,738	76.591
7	687.859,1 313.270,622	8	687.858,984 313.269,212	1.415
9	687.857,575 313.269,329	10	687.857,691 313.270,738	1.414

Punct început	X / Y	Punct sfârșit	X / Y	Lungime segment (** (m)
2	687.764,757 313.307,7	3	687.742,857 313.074,315	234.41
4	687.908,649 313.061,635	5	687.930,501 313.294,505	233.893
6	687.857,691 313.270,738	7	687.859,1 313.270,622	1.414
8	687.858,984 313.269,212	9	687.857,575 313.269,329	1.414
10	687.857,691 313.270,738	11	687.852,106 313.204,729	66.245

Punct început	X / Y	Punct sfârșit	X / Y	Lungime segment (** (m)
11	687.852,106 313.204,729	12	687.853,515 313.204,613	1.414
13	687.853,399 313.203,203	14	687.851,989 313.203,32	1.415
15	687.852,106 313.204,729	16	687.846,612 313.139,83	65.131
17	687.848,021 313.139,714	18	687.847,905 313.138,305	1.414
19	687.846,495 313.138,421	20	687.846,612 313.139,83	1.414
21	687.841,008 313.073,635	22	687.842,417 313.073,519	1.414
23	687.842,301 313.072,11	24	687.840,892 313.072,226	1.414

Punct început	X / Y	Punct sfârșit	X / Y	Lungime segment (** (m)
12	687.853,515 313.204,613	13	687.853,399 313.203,203	1.415
14	687.851,989 313.203,32	15	687.852,106 313.204,729	1.414
16	687.846,612 313.139,83	17	687.848,021 313.139,714	1.414
18	687.847,905 313.138,305	19	687.846,495 313.138,421	1.415
20	687.846,612 313.139,83	21	687.841,008 313.073,635	66.432
22	687.842,417 313.073,519	23	687.842,301 313.072,11	1.414
24	687.840,892 313.072,226	1	687.841,008 313.073,635	1.414

** Lungimile segmentelor sunt determinate în planul de proiecție Stereo 70 și sunt rotunjite la 1 milimetru.

*** Distanța dintre puncte este formată din segmente cumulate ce sunt mai mici decât valoarea 1 milimetru.

**DATE DESPRE IMOBILUL NR. 562**

Oficiul de Cadastru și Publicitate Imobiliară CALARASI
Biroul de Cadastru și Publicitate Imobiliară Calarasi

A. Partea I. Descrierea imobilului

TEREN Extravilan

Adresa: Jud. Calarasi, tarla 4 parcela 28

Nr. Crt	Nr cadastral Nr. topografic	Suprafața* (mp)	Observații / Referințe
A1		37.400	Sector cadastral:6 Teren neimprejmuit;

B. Partea II. Proprietari și acte

Inscrieri privitoare la dreptul de proprietate și alte drepturi reale		Referințe
/		
Act Administrativ nr. 670, din 10/08/1995 emis de CJSDPAT CALARASI;		
B1	Intabulare, drept de PROPRIETATE, dobandit prin Reconstituire, cota actuala 1/1	A1
	1) PRETORIAN GH MARIA, Lipsă CNP proprietar	
	2) NICOLESCU ALEXANDRINA, Lipsă CNP proprietar	

C. Partea III. SARCINI .

Inscrieri privind dezmembramintele dreptului de proprietate, drepturi reale de garanție și sarcini	Referințe
NU SUNT	

Anexa Nr. 1 La Partea I

Teren

Nr cadastral	Suprafața (mp)*	Observații / Referințe
	37.400	

* Suprafața este determinată în planul de proiecție Stereo 70.



Date referitoare la teren

Crt	Categorie folosință	Intravilan	Suprafața (mp)	Tarla	Parcelă	Nr. topo	Observații / Referințe
1	arabil	NU	37.400	4	28	-	

Lungime Segmente

1) Valorile lungimilor segmentelor sunt obținute din proiecție în plan.

Punct început	X / Y	Punct sfârșit	X / Y	Lungime segment (** (m)
1	687.764,757 313.307,7	2	687.743,42 313.309,398	21.404
2	687.743,42 313.309,398	3	687.605,863 313.320,349	137.992
3	687.605,863 313.320,349	4	687.583,917 313.086,472	234.904
4	687.583,917 313.086,472	5	687.742,857 313.074,315	159.404
5	687.742,857 313.074,315	1	687.764,757 313.307,7	234.41

**** Lungimile segmentelor sunt determinate în planul de proiecție Stereo 70 și sunt rotunjite la 1 milimetru.**

***** Distanța dintre puncte este formată din segmente cumulate ce sunt mai mici decât valoarea 1 milimetru.**

**DATE DESPRE IMOBILUL NR. 563**

Oficiul de Cadastru și Publicitate Imobiliară CALARASI
Biroul de Cadastru și Publicitate Imobiliară Calarasi

A. Partea I. Descrierea imobilului

TEREN Extravilan

Adresa: Jud. Calarasi, tarla 4 parcela 29

Nr. Crt	Nr cadastral Nr. topografic	Suprafața* (mp)	Observații / Referințe
A1	29920	30.800	Sector cadastral:6 Teren neimprejmuit;

B. Partea II. Proprietari și acte

Inscrieri privitoare la dreptul de proprietate și alte drepturi reale		Referințe
38214 / 20/07/2017		
Act Notarial nr. 2680, din 19/07/2017 emis de Serban Angelica Valentina;		
B3	Intabulare, drept de PROPRIETATE, dobandit prin Conventie, cota actuala 1/1 1) SOCIETATEA TEHNOPLANT CEREAL SRL, CIF:26719728	A1
38217 / 20/07/2017		
Act Notarial nr. 2681, din 19/07/2017 emis de NP Serban Angelica Valentina;		
B4	se noteza interdictia de instrainare conform art.902 alin.2 pct.8 Cod Civil. pe toata durata rambursarii creditului si la mai putin de 5 (cinci) ani de la momentul tranzactiei, 1) CEC BANK SA, CIF:361897 2) FONDUL DE GARANTARE A CREDITULUI RURAL - IFN SA, CIF:5439903	A1
B5	se noteaza interdictiile de grevare cu sarcini, inchiriere, dezmembrare, alipire, construire si amenajare, 1) CEC BANK SA, CIF:361897 2) FONDUL DE GARANTARE A CREDITULUI RURAL - IFN SA, CIF:5439903	A1

C. Partea III. SARCINI

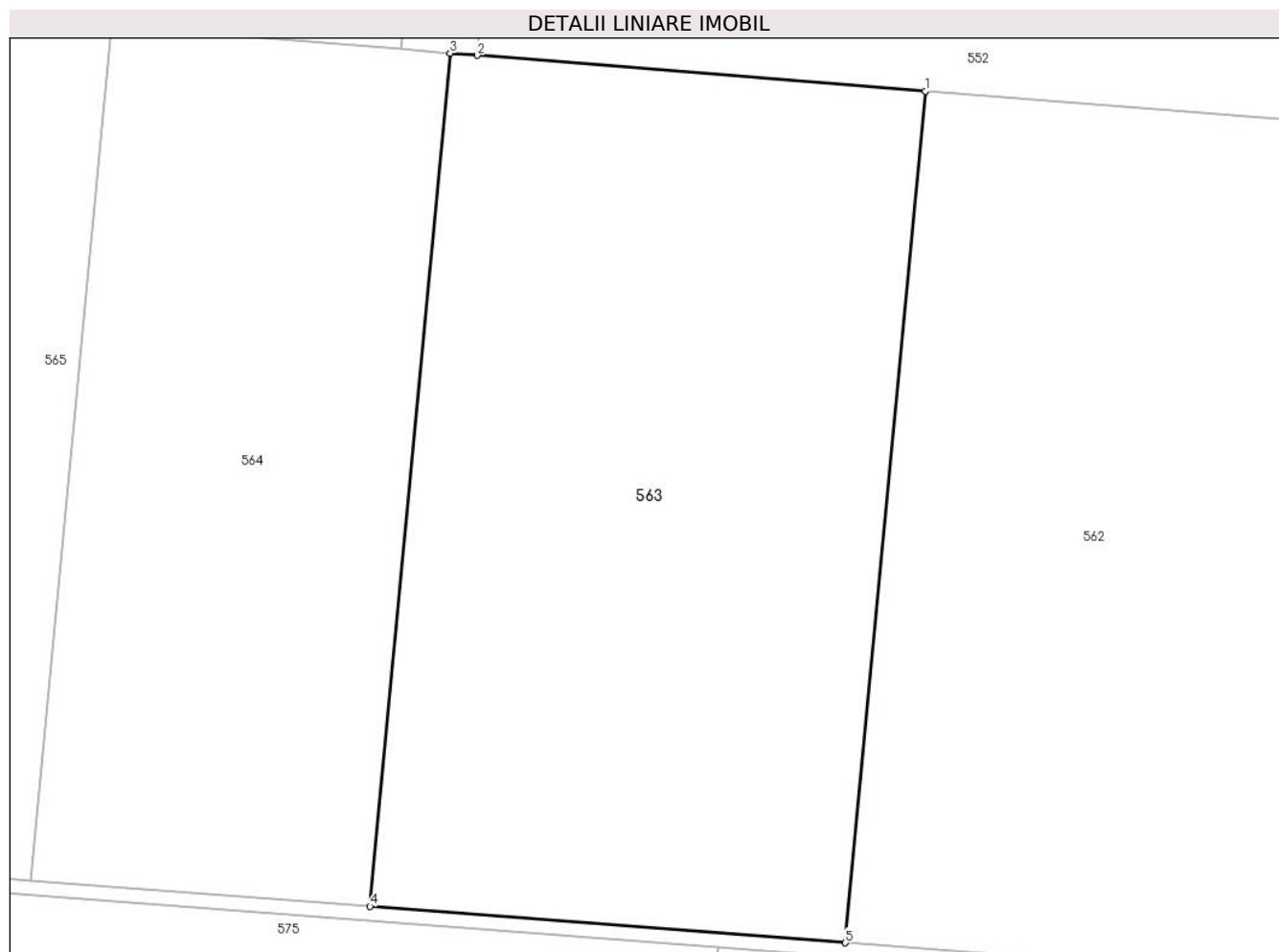
Inscrieri privind dezmembramintele dreptului de proprietate, drepturi reale de garanție și sarcini		Referințe
38217 / 20/07/2017		
Act Notarial nr. 2681, din 19/07/2017 emis de NP Serban Angelica Valentina;		
C1	Intabulare, drept de IPOTECA, Valoare:911250 LEI, si celelalte obligatii de plata in baza contractului de credit nr.RQ15025176743328 si a contractului de garatare nr.IC150600254/12.03.2015 1) CEC BANK SA, CIF:361897 2) FONDUL DE GARANTARE A CREDITULUI RURAL - IFN SA, CIF:5439903	A1
C2	se intabuleaza privilegiul prevazut la art.2333 Cod civil, 1) CEC BANK SA, CIF:361897	A1

Anexa Nr. 1 La Partea I

Teren

Nr cadastral	Suprafața (mp)*	Observații / Referințe
29920	30.800	

* Suprafața este determinată în planul de proiecție Stereo 70.



Date referitoare la teren

Crt	Categorie folosință	Intra vilan	Suprafața (mp)	Tarla	Parcelă	Nr. topo	Observații / Referințe
1	arabil	NU	30.800	4	29	-	

Lungime Segmente

1) Valorile lungimilor segmentelor sunt obținute din proiecție în plan.

Punct început	X / Y	Punct sfârșit	X / Y	Lungime segment (** (m)
1	687.605,863 313.320,349	2	687.482,759 313.330,15	123.494
2	687.482,759 313.330,15	3	687.475,259 313.330,747	7.524
3	687.475,259 313.330,747	4	687.453,275 313.096,464	235.312
4	687.453,275 313.096,464	5	687.583,917 313.086,472	131.024
5	687.583,917 313.086,472	1	687.605,863 313.320,349	234.904

**** Lungimile segmentelor sunt determinate în planul de proiecție Stereo 70 și sunt rotunjite la 1 milimetru.**

***** Distanța dintre puncte este formată din segmente cumulate ce sunt mai mici decât valoarea 1 milimetru.**

**DATE DESPRE IMOBILUL NR. 564**

Oficiul de Cadastru și Publicitate Imobiliară CALARASI
Biroul de Cadastru și Publicitate Imobiliară Calarasi

A. Partea I. Descrierea imobilului

TEREN Extravilan

Adresa: Jud. Calarasi, tarla 4 parcela 30

Nr. Crt	Nr cadastral Nr. topografic	Suprafața* (mp)	Observații / Referințe
A1	29419	22.000	Sector cadastral:6 Teren neimprejmuit;

B. Partea II. Proprietari și acte

Inscrieri privitoare la dreptul de proprietate și alte drepturi reale		Referințe
45014 / 01/08/2016		
Act Notarial nr. 108, din 11/01/1996 emis de BNP POPA DIDINA;		
B1	Intabulare, drept de PROPRIETATE, dobandit prin Conventie, cota actuala 1/1 1) MARINACHE COSTEL	A1

C. Partea III. SARCINI .

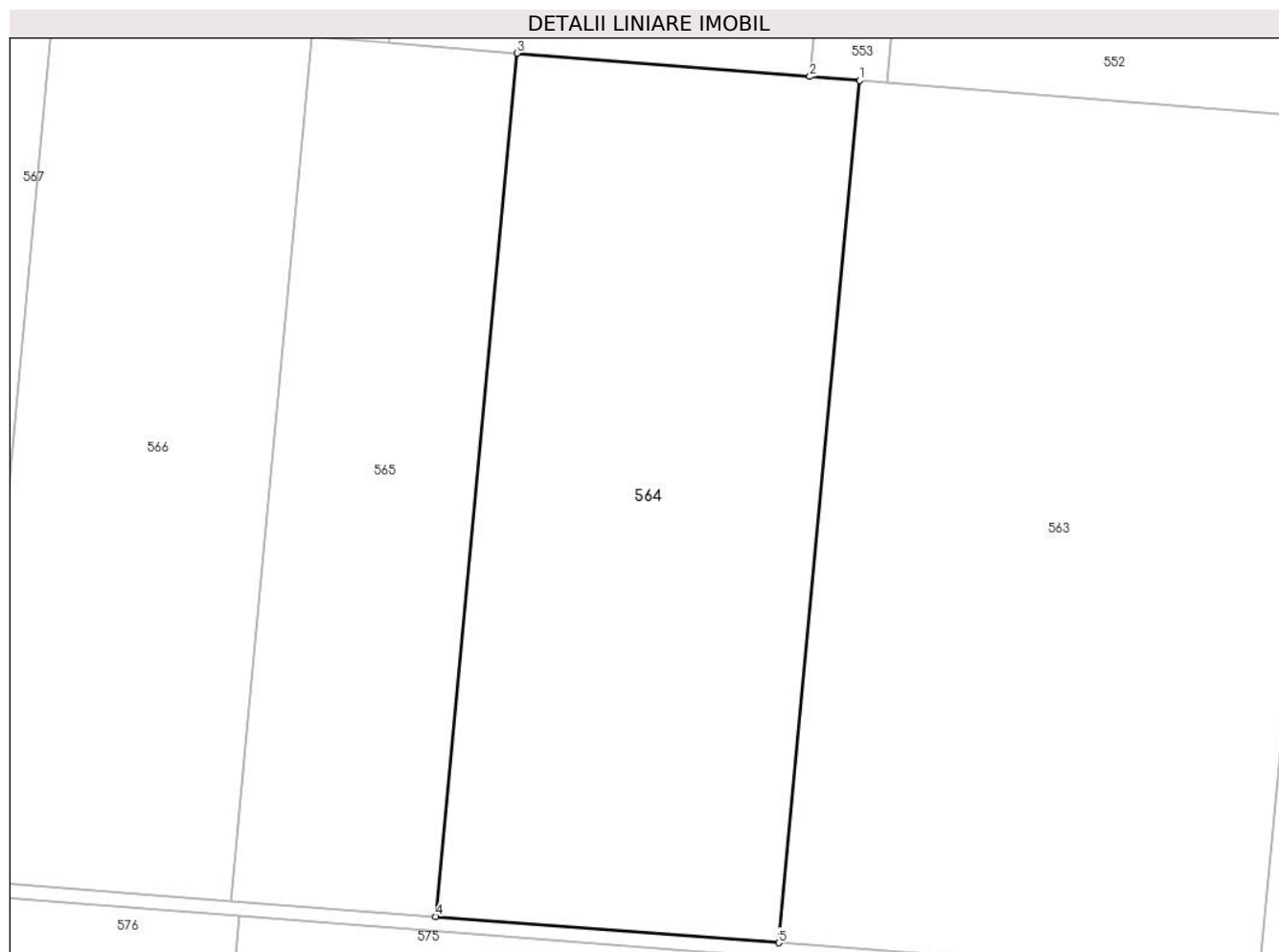
Inscrieri privind dezmembramintele dreptului de proprietate, drepturi reale de garanție și sarcini	Referințe
NU SUNT	

Anexa Nr. 1 La Partea I

Teren

Nr cadastral	Suprafața (mp)*	Observații / Referințe
29419	22.000	

* Suprafața este determinată în planul de proiecție Stereo 70.



Date referitoare la teren

Crt	Categorie folosință	Intravilan	Suprafața (mp)	Tarla	Parcelă	Nr. topo	Observații / Referințe
1	arabil	NU	22.000	4	30	-	

Lungime Segmente

1) Valorile lungimilor segmentelor sunt obținute din proiecție în plan.

Punct început	X / Y	Punct sfârșit	X / Y	Lungime segment (** (m)
1	687.475,259 313.330,747	2	687.461,786 313.331,819	13.516
2	687.461,786 313.331,819	3	687.382,11 313.338,162	79.928
3	687.382,11 313.338,162	4	687.360,098 313.103,59	235.603
4	687.360,098 313.103,59	5	687.453,275 313.096,464	93.449
5	687.453,275 313.096,464	1	687.475,259 313.330,747	235.312

**** Lungimile segmentelor sunt determinate în planul de proiecție Stereo 70 și sunt rotunjite la 1 milimetru.**

***** Distanța dintre puncte este formată din segmente cumulate ce sunt mai mici decât valoarea 1 milimetru.**

**DATE DESPRE IMOBILUL NR. 565**

Oficiul de Cadastru și Publicitate Imobiliară CALARASI
Biroul de Cadastru și Publicitate Imobiliară Calarasi

A. Partea I. Descrierea imobilului

TEREN Extravilan

Adresa: Jud. Calarasi, tarla 4 parcela 31

Nr. Crt	Nr cadastral Nr. topografic	Suprafața* (mp)	Observații / Referințe
A1	25139	13.200	Sector cadastral:6 Teren neimprejmuit;

B. Partea II. Proprietari și acte

Inscrieri privitoare la dreptul de proprietate și alte drepturi reale		Referințe
36651 / 12/10/2011		
Act Notarial nr. 4843, din 11/10/2011 emis de BNP ANGELICA VALENTINA SERBAN;		
B2	Intabulare, drept de PROPRIETATE, dobandit prin Conventie, cota actuala 1/1 1) CORNITA GEORGIAN CONSTANTIN, -sot 2) CORNITA CARMEN ADRIANA, -sotie	A1

C. Partea III. SARCINI

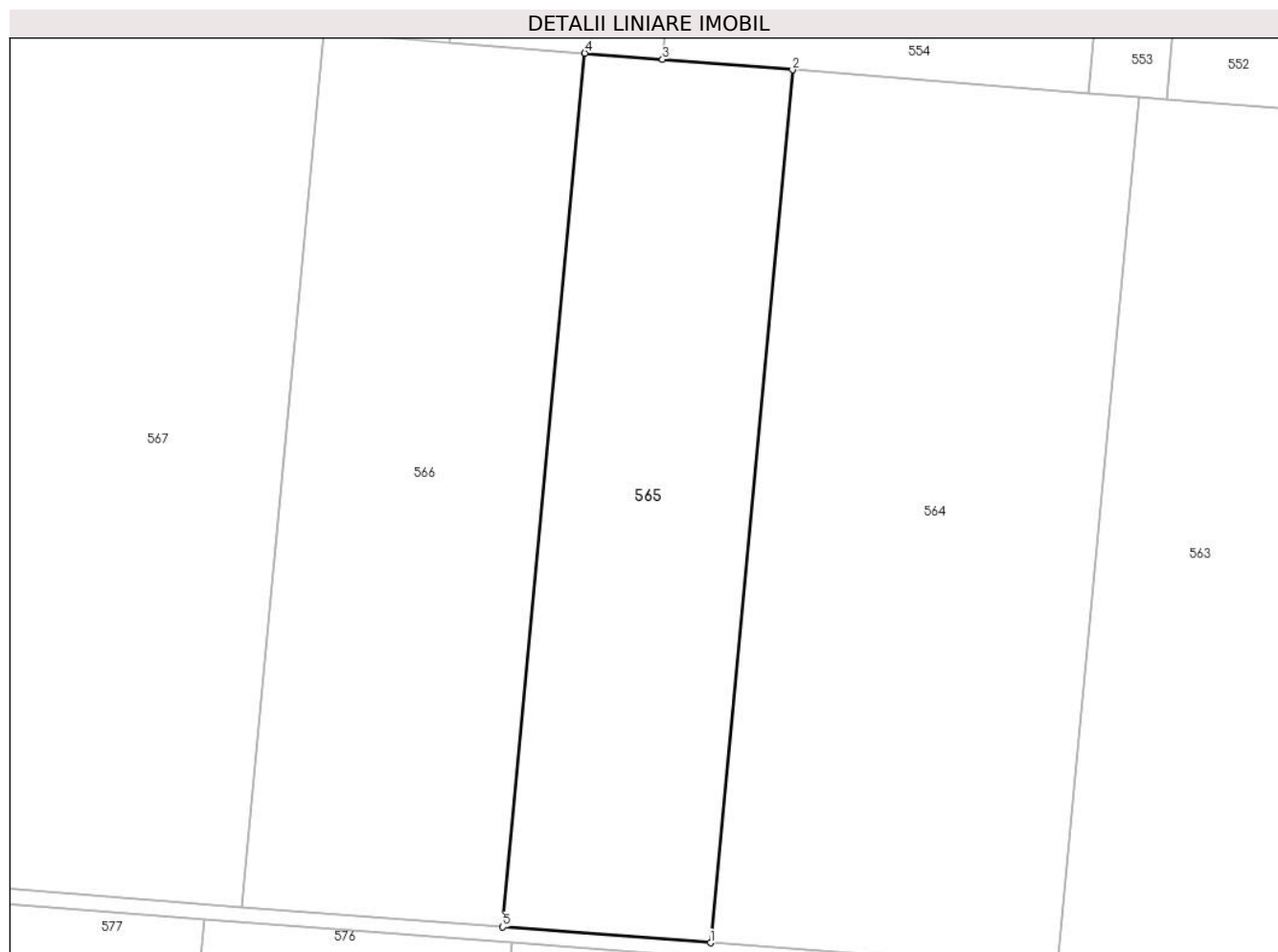
Inscrieri privind dezmembramintele dreptului de proprietate, drepturi reale de garanție și sarcini		Referințe
52707 / 28/10/2013		
Act Notarial nr. 1994, din 25/10/2013 emis de BNP CHIRU MARIA DANA;		
C1	Intabulare, drept de IPOTECA, Valoare:406070 RONsi celelalte obligatii de plata aferente creditului acordate in baza Contractului de credit nr. 5701/25.10.2013 1) SC AGRICOVER CREDIT IFN SA, CIF:22940237	A1
52480 / 06/10/2017		
Act Notarial nr. 3433, din 05/10/2017 emis de Serban Angelica Valentina;		
C2	Intabulare, drept de IPOTECA, Valoare:284200 LEI- si celelalte obligatii de plata aferente creditului acordat in baza Contractului de credit nr. 5701/25.10.2013, cu modificarile si completarile ulterioare, inclusiv Actul aditional nr. 5/05.10.2017, cu modificarile si completarile ulterioare 1) SC AGRICOVER CREDIT IFN SA, CIF:22940237	A1
63263 / 03/12/2020		
Act Notarial nr. 3369, din 03/12/2020 emis de Serban Angelica Valentina;		
C3	Intabulare, drept de IPOTECA, Valoare:505140 RON, si celelalte obligatii de plata aferente creditului acordat in baza Contractului de credit nr. 60430/03.12.2020 1) SC AGRICOVER CREDIT IFN SA, CIF:22940237	A1

Anexa Nr. 1 La Partea I

Teren

Nr cadastral	Suprafața (mp)*	Observații / Referințe
25139	13.200	

* Suprafața este determinată în planul de proiecție Stereo 70.



Date referitoare la teren

Crt	Categorie folosință	Intra vilan	Suprafața (mp)	Tarla	Parcelă	Nr. topo	Observații / Referințe
1	arabil	NU	13.200	4	31	-	

Lungime Segmente

1) Valorile lungimilor segmentelor sunt obținute din proiecție în plan.

Punct început	X / Y	Punct sfârșit	X / Y	Lungime segment (** (m)
1	687.360,098 313.103,59	2	687.382,11 313.338,162	235.603
2	687.382,11 313.338,162	3	687.347,186 313.340,943	35.035
3	687.347,186 313.340,943	4	687.326,275 313.342,607	20.977
4	687.326,275 313.342,607	5	687.304,247 313.107,862	235.776
5	687.304,247 313.107,862	1	687.360,098 313.103,59	56.014

**** Lungimile segmentelor sunt determinate în planul de proiecție Stereo 70 și sunt rotunjite la 1 milimetru.**

***** Distanța dintre puncte este formată din segmente cumulate ce sunt mai mici decât valoarea 1 milimetru.**

**DATE DESPRE IMOBILUL NR. 566**

Oficiul de Cadastru și Publicitate Imobiliară CALARASI
Biroul de Cadastru și Publicitate Imobiliară Calarasi

A. Partea I. Descrierea imobilului

TEREN Extravilan

Adresa: Jud. Calarasi, tarla 4 parcela 32

Nr. Crt	Nr cadastral Nr. topografic	Suprafața* (mp)	Observații / Referințe
A1		16.640	Sector cadastral:6 Teren neimprejmuit;

B. Partea II. Proprietari și acte

Inscrieri privitoare la dreptul de proprietate și alte drepturi reale	Referințe
/	
Act Administrativ nr. 724, din 05/03/1996 emis de CJSDPAT CALARASI;	
B1	A1
Intabulare, drept de PROPRIETATE, dobandit prin Reconstituire, cota actuala 1/1 1) PETRE M ION , Lipsă CNP proprietar	

C. Partea III. SARCINI .

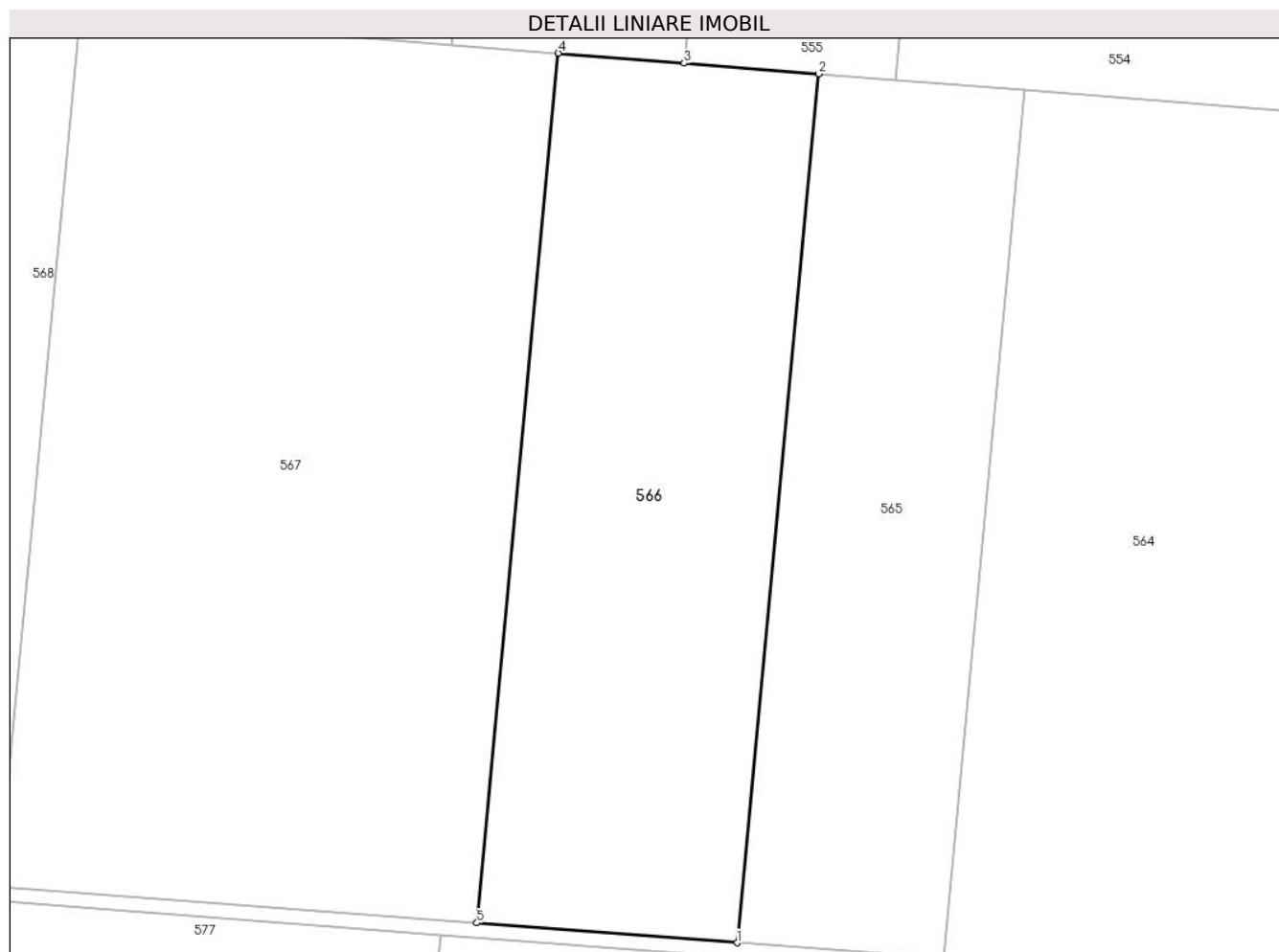
Inscrieri privind dezmembramintele dreptului de proprietate, drepturi reale de garanție și sarcini	Referințe
NU SUNT	

Anexa Nr. 1 La Partea I

Teren

Nr cadastral	Suprafața (mp)*	Observații / Referințe
	16.640	

* Suprafața este determinată în planul de proiecție Stereo 70.



Date referitoare la teren

Crt	Categorie folosință	Intravilan	Suprafața (mp)	Tarla	Parcelă	Nr. topo	Observații / Referințe
1	arabil	NU	16.640	4	32	-	

Lungime Segmente

1) Valorile lungimilor segmentelor sunt obținute din proiecție în plan.

Punct început	X / Y	Punct sfârșit	X / Y	Lungime segment (** (m)
1	687.304,247 313.107,862	2	687.326,275 313.342,607	235.776
2	687.326,275 313.342,607	3	687.289,969 313.345,497	36.421
3	687.289,969 313.345,497	4	687.255,948 313.348,206	34.129
4	687.255,948 313.348,206	5	687.233,9 313.113,242	235.996
5	687.233,9 313.113,242	1	687.304,247 313.107,862	70.552

** Lungimile segmentelor sunt determinate în planul de proiecție Stereo 70 și sunt rotunjite la 1 milimetru.

*** Distanța dintre puncte este formată din segmente cumulate ce sunt mai mici decât valoarea 1 milimetru.

**DATE DESPRE IMOBILUL NR. 567**

Oficiul de Cadastru și Publicitate Imobiliară CALARASI
Biroul de Cadastru și Publicitate Imobiliară Calarasi

A. Partea I. Descrierea imobilului

TEREN Extravilan

Adresa: Jud. Calarasi, tarla 4 parcela 33

Nr. Crt	Nr cadastral Nr. topografic	Suprafața* (mp)	Observații / Referințe
A1		30.640	Sector cadastral:6 Teren neimprejmuit;

B. Partea II. Proprietari și acte

Inscrieri privitoare la dreptul de proprietate și alte drepturi reale	Referințe
/	
Act Administrativ nr. 731, din 11/03/1996 emis de CJSDPAT CALARASI;	
B1	A1
Intabulare, drept de PROPRIETATE, dobandit prin Reconstituire, cota actuala 1/1	
1) STAN D NICOLAE, Lipsă CNP proprietar	

C. Partea III. SARCINI .

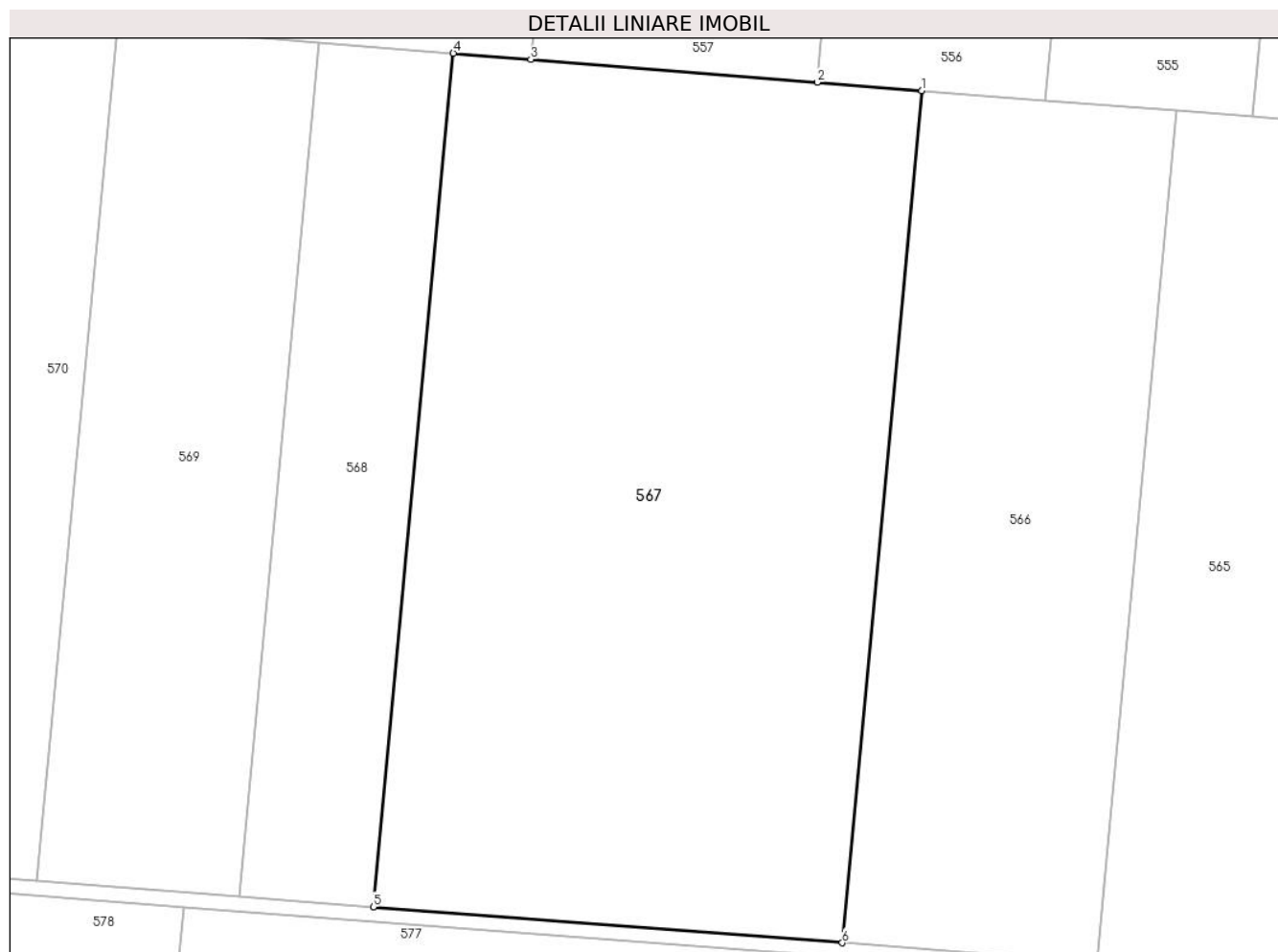
Inscrieri privind dezmembramintele dreptului de proprietate, drepturi reale de garanție și sarcini	Referințe
NU SUNT	

Anexa Nr. 1 La Partea I

Teren

Nr cadastral	Suprafața (mp)*	Observații / Referințe
	30.640	

* Suprafața este determinată în planul de proiecție Stereo 70.



Date referitoare la teren

Crt	Categorie folosință	Intravilan	Suprafața (mp)	Tarla	Parcelă	Nr. topo	Observații / Referințe
1	arabil	NU	30.640	4	33	-	

Lungime Segmente

1) Valorile lungimilor segmentelor sunt obținute din proiecție în plan.

Punct început	X / Y	Punct sfârșit	X / Y	Lungime segment (** (m)
1	687.255,948 313.348,206	2	687.227,048 313.350,507	28.991
2	687.227,048 313.350,507	3	687.148,019 313.356,798	79.279
3	687.148,019 313.356,798	4	687.126,622 313.358,502	21.465
4	687.126,622 313.358,502	5	687.104,536 313.123,137	236.399
5	687.104,536 313.123,137	6	687.233,9 313.113,242	129.742

Punct început	X / Y	Punct sfârșit	X / Y	Lungime segment (** (m)
6	687.233,9 313.113,242	1	687.255,948 313.348,206	235.996

** Lungimile segmentelor sunt determinate în planul de proiecție Stereo 70 și sunt rotunjite la 1 milimetru.

*** Distanța dintre puncte este formată din segmente cumulate ce sunt mai mici decât valoarea 1 milimetru.

**DATE DESPRE IMOBILUL NR. 568**

Oficiul de Cadastru și Publicitate Imobiliară CALARASI
Biroul de Cadastru și Publicitate Imobiliară Calarasi

A. Partea I. Descrierea imobilului

TEREN Extravilan

Adresa: Jud. Calarasi, tarla 4 parcela 34

Nr. Crt	Nr cadastral Nr. topografic	Suprafața* (mp)	Observații / Referințe
A1		8.800	Sector cadastral:6 Teren neimprejmuit;

B. Partea II. Proprietari și acte

Inscrieri privitoare la dreptul de proprietate și alte drepturi reale		Referințe
/		
Act Administrativ nr. 714, din 04/03/1996 emis de CJSDPAT CALARASI;		
B1	Intabulare, drept de PROPRIETATE, dobandit prin Reconstituire, cota actuala 1/1 1) VOICU N MARIA, Lipsă CNP proprietar	A1

C. Partea III. SARCINI .

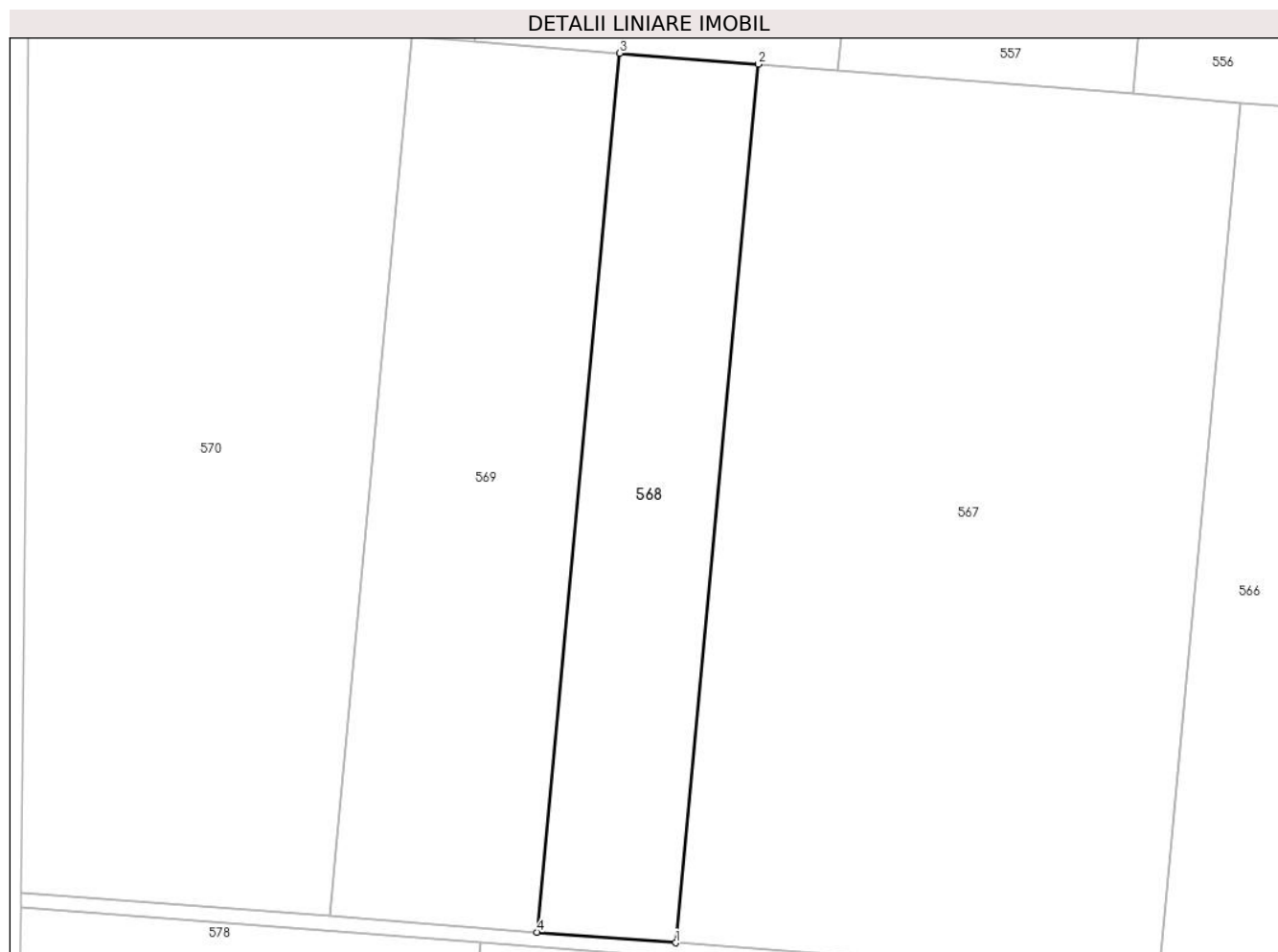
Inscrieri privind dezmembramintele dreptului de proprietate, drepturi reale de garanție și sarcini	Referințe
NU SUNT	

Anexa Nr. 1 La Partea I

Teren

Nr cadastral	Suprafața (mp)*	Observații / Referințe
	8.800	

* Suprafața este determinată în planul de proiecție Stereo 70.



Date referitoare la teren

Crt	Categorie folosință	Intravilan	Suprafața (mp)	Tarla	Parcelă	Nr. topo	Observații / Referințe
1	arabil	NU	8.800	4	34	-	

Lungime Segmente

1) Valorile lungimilor segmentelor sunt obținute din proiecție în plan.

Punct început	X / Y	Punct sfârșit	X / Y	Lungime segment (** (m)
1	687.104,536 313.123,137	2	687.126,622 313.358,502	236.399
2	687.126,622 313.358,502	3	687.089,519 313.361,455	37.22
3	687.089,519 313.361,455	4	687.067,423 313.125,975	236.514
4	687.067,423 313.125,975	1	687.104,536 313.123,137	37.221

** Lungimile segmentelor sunt determinate în planul de proiecție Stereo 70 și sunt rotunjite la 1 milimetru.

***** Distanţa dintre puncte este formată din segmente cumulate ce sunt mai mici decât valoarea 1 milimetru.**

**DATE DESPRE IMOBILUL NR. 569**

Oficiul de Cadastru și Publicitate Imobiliară CALARASI
Biroul de Cadastru și Publicitate Imobiliară Calarasi

A. Partea I. Descrierea imobilului

TEREN Extravilan

Adresa: Jud. Calarasi, tarla 4 parcela 35

Nr. Crt	Nr cadastral Nr. topografic	Suprafața* (mp)	Observații / Referințe
A1	26729	13.200	Sector cadastral:6 Teren neimprejmuit;

B. Partea II. Proprietari și acte

Inscrieri privitoare la dreptul de proprietate și alte drepturi reale		Referințe
18095 / 12/04/2013		
Act Notarial nr. 1095, din 10/04/2013 emis de BNP SERBAN ANGELICA VALENTINA;		
B2	Intabulare, drept de PROPRIETATE, dobandit prin Conventie, cota actuala 1/1 1) CORNITA GEORGIAN CONSTANTIN, -sot 2) CORNITA CARMEN ADRIANA, -sotie	A1

C. Partea III. SARCINI .

Inscrieri privind dezmembramintele dreptului de proprietate, drepturi reale de garanție și sarcini	Referințe
NU SUNT	

Anexa Nr. 1 La Partea I

Teren

Nr cadastral	Suprafața (mp)*	Observații / Referințe
26729	13.200	

* Suprafața este determinată în planul de proiecție Stereo 70.



Date referitoare la teren

Crt	Categorie folosință	Intravilan	Suprafața (mp)	Tarla	Parcelă	Nr. topo	Observații / Referințe
1	arabil	NU	13.200	4	35	-	

Lungime Segmente

1) Valorile lungimilor segmentelor sunt obținute din proiecție în plan.

Punct început	X / Y	Punct sfârșit	X / Y	Lungime segment (** (m)
1	687.067,423 313.125,975	2	687.089,519 313.361,455	236.514
2	687.089,519 313.361,455	3	687.050,534 313.364,559	39.108
3	687.050,534 313.364,559	4	687.033,9 313.365,883	16.687
4	687.033,9 313.365,883	5	687.011,787 313.130,23	236.688
5	687.011,787 313.130,23	1	687.067,423 313.125,975	55.798

**** Lungimile segmentelor sunt determinate în planul de proiecție Stereo 70 și sunt rotunjite la 1 milimetru.**

***** Distanța dintre puncte este formată din segmente cumulate ce sunt mai mici decât valoarea 1 milimetru.**

**DATE DESPRE IMOBILUL NR. 570**

Oficiul de Cadastru și Publicitate Imobiliară CALARASI
Biroul de Cadastru și Publicitate Imobiliară Calarasi

A. Partea I. Descrierea imobilului

TEREN Extravilan

Adresa: Jud. Calarasi, tarla 4 parcela 35/1

Nr. Crt	Nr cadastral Nr. topografic	Suprafața* (mp)	Observații / Referințe
A1	30111	22.000	Sector cadastral:6 Teren neimprejmuit;

B. Partea II. Proprietari și acte

Inscrieri privitoare la dreptul de proprietate și alte drepturi reale		Referințe
29703 / 09/06/2017		
Act Administrativ nr. 715, din 04/03/1996 emis de CJPSDPAT CALARASI (,act notarial nr 194 din 12.06.1997, emis de NP COLIBAN RODICA);		
B1	Intabulare, drept de PROPRIETATE, dobandit prin Succesiune, cota actuala 1/1 1) ENE NICANOR GEORGE	A1

C. Partea III. SARCINI .

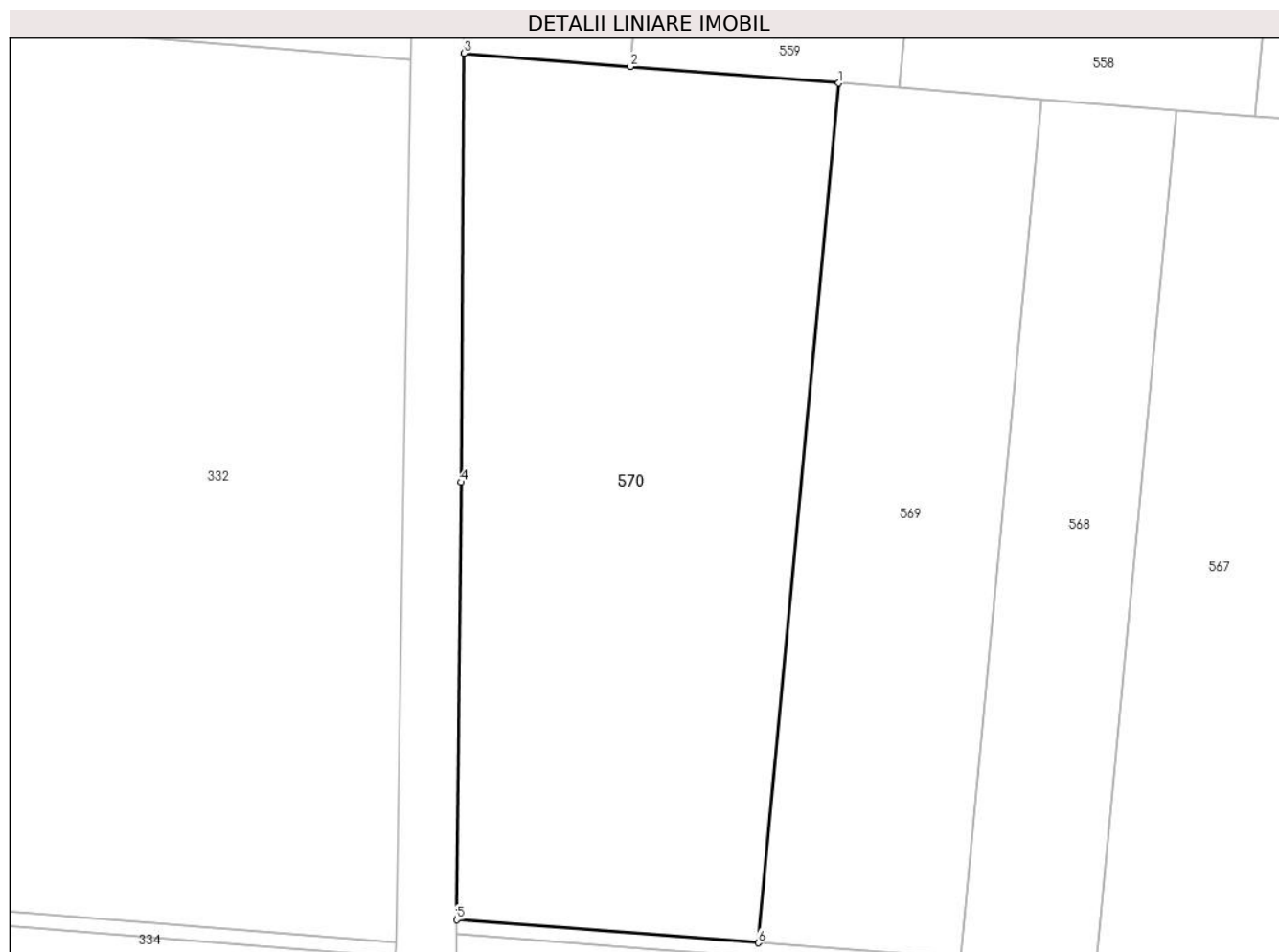
Inscrieri privind dezmembramintele dreptului de proprietate, drepturi reale de garanție și sarcini	Referințe
NU SUNT	

Anexa Nr. 1 La Partea I

Teren

Nr cadastral	Suprafața (mp)*	Observații / Referințe
30111	22.000	

* Suprafața este determinată în planul de proiecție Stereo 70.



Date referitoare la teren

Crt	Categorie folosință	Intra vilan	Suprafața (mp)	Tarla	Parcelă	Nr. topo	Observații / Referințe
1	arabil	NU	22.000	4	35/1	-	

Lungime Segmente

1) Valorile lungimilor segmentelor sunt obținute din proiecție în plan.

Punct început	X / Y	Punct sfârșit	X / Y	Lungime segment (** (m)
1	687.033,9 313.365,883	2	686.976,706 313.370,436	57.375
2	686.976,706 313.370,436	3	686.931,112 313.374,066	45.738
3	686.931,112 313.374,066	4	686.930,356 313.256,487	117.581
4	686.930,356 313.256,487	5	686.929,083 313.136,556	119.938
5	686.929,083 313.136,556	6	687.011,787 313.130,23	82.946

Punct început	X / Y	Punct sfârșit	X / Y	Lungime segment (** (m)
6	687.011,787 313.130,23	1	687.033,9 313.365,883	236.688

** Lungimile segmentelor sunt determinate în planul de proiecție Stereo 70 și sunt rotunjite la 1 milimetru.

*** Distanța dintre puncte este formată din segmente cumulate ce sunt mai mici decât valoarea 1 milimetru.

**DATE DESPRE IMOBILUL NR. 571**

Oficiul de Cadastru și Publicitate Imobiliară CALARASI
Biroul de Cadastru și Publicitate Imobiliară Calarasi

A. Partea I. Descrierea imobilului

TEREN Extravilan

Adresa: Jud. Calarasi

Nr. Crt	Nr cadastral Nr. topografic	Suprafața* (mp)	Observații / Referințe
A1		3.929	Sector cadastral:6 Teren neimprejmuit; Drum de exploatare

B. Partea II. Proprietari și acte

Inscrieri privitoare la dreptul de proprietate și alte drepturi reale		Referințe
/		
Act Normativ nr. 7, din 13/03/1996 emis de PARLAMENTUL ROMANIEI (,ART.13);		
B1	Inscrierea posesiei, drept de PROPRIETATE, dobandit prin Lege, cota actuala 1/1 1) NEIDENTIFICAT NEIDENTIFICAT	A1
B2	Se noteaza mentiunea proprietar neidentificat	A1

C. Partea III. SARCINI .

Inscrieri privind dezmembramintele dreptului de proprietate, drepturi reale de garanție și sarcini	Referințe
NU SUNT	

Anexa Nr. 1 La Partea I

Teren

Nr cadastral	Suprafața (mp)*	Observații / Referințe
	3.929	Drum de exploatare

* Suprafața este determinată în planul de proiecție Stereo 70.



Date referitoare la teren

Crt	Categorie folosință	Intravilan	Suprafața (mp)	Tarla	Parcelă	Nr. topo	Observații / Referințe
1	drum	NU	3.929	-	-	-	

Lungime Segmente

1) Valorile lungimilor segmentelor sunt obținute din proiecție în plan.

Punct început	X / Y	Punct sfârșit	X / Y	Lungime segment (** (m)
1	686.929,083 313.136,556	2	686.929,04 313.132,548	4.008
3	687.052,307 313.123,12	4	687.224,065 313.109,983	172.26
5	687.306,641 313.103,667	6	687.549,085 313.085,124	243.152
7	687.758,002 313.069,145	8	687.808,539 313.065,28	50.685
9	687.908,324 313.057,648	10	687.908,514 313.060,196	2.555

Punct început	X / Y	Punct sfârșit	X / Y	Lungime segment (** (m)
2	686.929,04 313.132,548	3	687.052,307 313.123,12	123.627
4	687.224,065 313.109,983	5	687.306,641 313.103,667	82.817
6	687.549,085 313.085,124	7	687.758,002 313.069,145	209.527
8	687.808,539 313.065,28	9	687.908,324 313.057,648	100.076
10	687.908,514 313.060,196	11	687.908,514 313.060,198	0.002

Punct început	X / Y	Punct sfârșit	X / Y	Lungime segment (** (m)
11	687.908,514 313.060,198	12	687.908,649 313.061,635	1.443
13	687.742,857 313.074,315	14	687.583,917 313.086,472	159.404
15	687.453,275 313.096,464	16	687.360,098 313.103,59	93.449
17	687.304,247 313.107,862	18	687.233,9 313.113,242	70.552
19	687.104,536 313.123,137	20	687.067,423 313.125,975	37.221
21	687.011,787 313.130,23	1	686.929,083 313.136,556	82.946

Punct început	X / Y	Punct sfârșit	X / Y	Lungime segment (** (m)
12	687.908,649 313.061,635	13	687.742,857 313.074,315	166.276
14	687.583,917 313.086,472	15	687.453,275 313.096,464	131.024
16	687.360,098 313.103,59	17	687.304,247 313.107,862	56.014
18	687.233,9 313.113,242	19	687.104,536 313.123,137	129.742
20	687.067,423 313.125,975	21	687.011,787 313.130,23	55.798

** Lungimile segmentelor sunt determinate în planul de proiecție Stereo 70 și sunt rotunjite la 1 milimetru.

*** Distanța dintre puncte este formată din segmente cumulate ce sunt mai mici decât valoarea 1 milimetru.

**DATE DESPRE IMOBILUL NR. 572**

Oficiul de Cadastru și Publicitate Imobiliară CALARASI
Biroul de Cadastru și Publicitate Imobiliară Calarasi

A. Partea I. Descrierea imobilului

TEREN Extravilan

Adresa: Jud. Calarasi, tarla 4 parcela 36

Nr. Crt	Nr cadastral Nr. topografic	Suprafața* (mp)	Observații / Referințe
A1	28469	24.480	Sector cadastral:6 Teren neimprejmuit;

B. Partea II. Proprietari și acte

Inscrieri privitoare la dreptul de proprietate și alte drepturi reale		Referințe
27872 / 15/05/2015		
Act Administrativ nr. 533, din 03/10/1995 emis de C.J.P.S.D.D.P.A.T. CALARASI (,act notarial nr. 7/30-01-2003 emis de BNPA TOTOREAN BOGDAN CLAUDIU CONSTANTIN;);		
B1	Intabulare, drept de PROPRIETATE, dobandit prin Succesiune, cota actuala 1/1 1) BIRSAN ILEANA	A1

C. Partea III. SARCINI .

Inscrieri privind dezmembramintele dreptului de proprietate, drepturi reale de garanție și sarcini	Referințe
NU SUNT	

Anexa Nr. 1 La Partea I

Teren

Nr cadastral	Suprafața (mp)*	Observații / Referințe
28469	24.480	

* Suprafața este determinată în planul de proiecție Stereo 70.



Date referitoare la teren

Crt	Categorie folosință	Intravilan	Suprafața (mp)	Tarla	Parcelă	Nr. topo	Observații / Referințe
1	arabil	NU	24.480	4	36	-	

Lungime Segmente

1) Valorile lungimilor segmentelor sunt obținute din proiecție în plan.

Punct început	X / Y	Punct sfârșit	X / Y	Lungime segment (** (m)
1	687.887,494 312.817,041	2	687.892,826 312.875,689	58.89
3	687.903,688 312.995,594	4	687.908,324 313.057,648	62.227
5	687.808,539 313.065,28	6	687.785,024 312.824,878	241.549
7	687.887,494 312.817,041	8	687.890,417 312.949,196	132.187
9	687.895,396 312.948,739	10	687.894,938 312.943,76	5.0

Punct început	X / Y	Punct sfârșit	X / Y	Lungime segment (** (m)
2	687.892,826 312.875,689	3	687.903,688 312.995,594	120.396
4	687.908,324 313.057,648	5	687.808,539 313.065,28	100.076
6	687.785,024 312.824,878	7	687.887,494 312.817,041	102.769
8	687.890,417 312.949,196	9	687.895,396 312.948,739	5.0
10	687.894,938 312.943,76	11	687.889,959 312.944,217	5.0

Punct început	X / Y	Punct sfârșit	X / Y	Lungime segment (** (m)
11	687.889,959 312.944,217	12	687.890,417 312.949,196	5.0
13	687.876,693 312.950,243	14	687.880,299 312.954,253	5.393
15	687.884,995 312.950,029	16	687.881,389 312.946,02	5.392
17	687.876,693 312.950,243	18	687.862,585 312.955,575	15.082
19	687.868,329 312.952,212	20	687.865,447 312.947,29	5.704
21	687.859,703 312.950,653	22	687.862,585 312.955,575	5.704
23	687.835,506 313.008,647	24	687.836,915 313.008,531	1.414
25	687.836,799 313.007,122	26	687.835,39 313.007,238	1.414
27	687.835,506 313.008,647	28	687.829,909 312.942,528	66.355
29	687.831,318 312.942,411	30	687.831,202 312.941,002	1.414
31	687.829,793 312.941,118	32	687.829,909 312.942,528	1.415
33	687.824,511 312.878,063	34	687.825,92 312.877,947	1.414
35	687.825,804 312.876,538	36	687.824,395 312.876,654	1.414

Punct început	X / Y	Punct sfârșit	X / Y	Lungime segment (** (m)
12	687.890,417 312.949,196	13	687.876,693 312.950,243	13.764
14	687.880,299 312.954,253	15	687.884,995 312.950,029	6.316
16	687.881,389 312.946,02	17	687.876,693 312.950,243	6.316
18	687.862,585 312.955,575	19	687.868,329 312.952,212	6.656
20	687.865,447 312.947,29	21	687.859,703 312.950,653	6.656
22	687.862,585 312.955,575	23	687.835,506 313.008,647	59.581
24	687.836,915 313.008,531	25	687.836,799 313.007,122	1.414
26	687.835,39 313.007,238	27	687.835,506 313.008,647	1.414
28	687.829,909 312.942,528	29	687.831,318 312.942,411	1.414
30	687.831,202 312.941,002	31	687.829,793 312.941,118	1.414
32	687.829,909 312.942,528	33	687.824,511 312.878,063	64.691
34	687.825,92 312.877,947	35	687.825,804 312.876,538	1.414
36	687.824,395 312.876,654	1	687.824,511 312.878,063	1.414

** Lungimile segmentelor sunt determinate în planul de proiecție Stereo 70 și sunt rotunjite la 1 milimetru.

*** Distanța dintre puncte este formată din segmente cumulate ce sunt mai mici decât valoarea 1 milimetru.

**DATE DESPRE IMOBILUL NR. 573**

Oficiul de Cadastru și Publicitate Imobiliară CALARASI
Biroul de Cadastru și Publicitate Imobiliară Calarasi

A. Partea I. Descrierea imobilului

TEREN Extravilan

Adresa: Jud. Calarasi, tarla 4 parcela 37

Nr. Crt	Nr cadastral Nr. topografic	Suprafața* (mp)	Observații / Referințe
A1	28463	12.240	Sector cadastral:6 Teren neimprejmuat;

B. Partea II. Proprietari și acte

Inscrieri privitoare la dreptul de proprietate și alte drepturi reale		Referințe
27377 / 13/05/2015		
Act Administrativ nr. 532, din 03/10/1995 emis de C.J.P.S.D.D.P.A.T. CALARASI („act notarial nr. 134/25-09-2007 emis de BNP CEPARU IOAN; act notarial nr. 293/20-11-2013 emis de BNP POPA DIDINA;);		
B1	Intabulare, drept de PROPRIETATE, dobandit prin Succesiune, cota actuala 1/4 1) BIRSAN ILEANA	A1
Act Administrativ nr. 532, din 03/10/1995 emis de C.J.P.S.D.D.P.A.T. CALARASI (act notarial nr. 134/25-09-2007 emis de BNP CEPARU IOAN; act notarial nr. 293/20-11-2013 emis de BNP POPA DIDINA;);		
B2	Intabulare, drept de PROPRIETATE, dobandit prin Succesiune, cota actuala 3/4 1) CULCEARU ILEANA ANTOANELA	A1

C. Partea III. SARCINI .

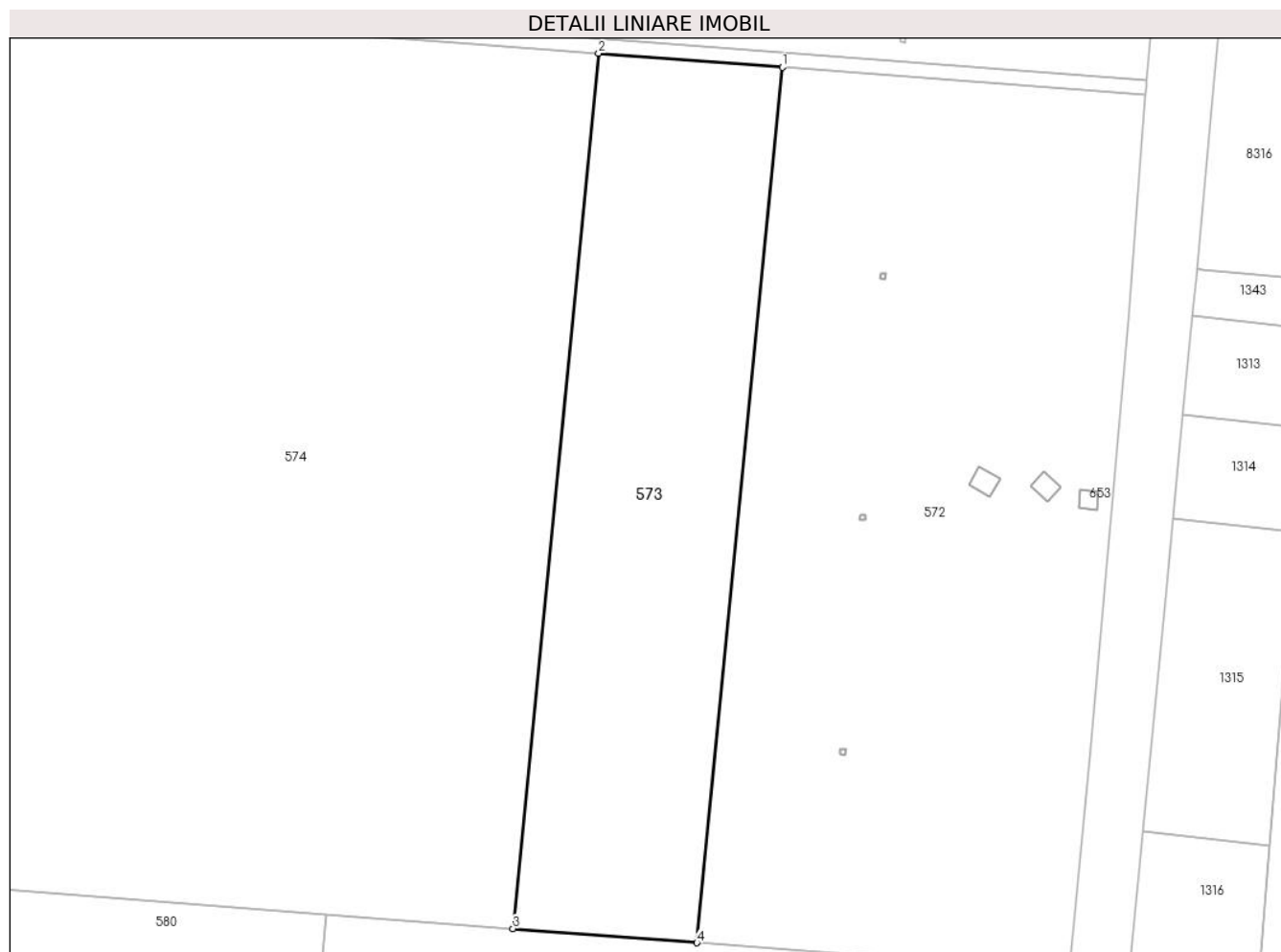
Inscrieri privind dezmembramintele dreptului de proprietate, drepturi reale de garanție și sarcini	Referințe
NU SUNT	

Anexa Nr. 1 La Partea I

Teren

Nr cadastral	Suprafața (mp)*	Observații / Referințe
28463	12.240	

* Suprafața este determinată în planul de proiecție Stereo 70.



Date referitoare la teren

Crt	Categorie folosință	Intra vilan	Suprafața (mp)	Tarla	Parcelă	Nr. topo	Observații / Referințe
1	arabil	NU	12.240	4	37	-	

Lungime Segmente

1) Valorile lungimilor segmentelor sunt obținute din proiecție în plan.

Punct început	X / Y	Punct sfârșit	X / Y	Lungime segment (** (m)
1	687.808,539 313.065,28	2	687.758,002 313.069,145	50.685
2	687.758,002 313.069,145	3	687.734,487 312.828,743	241.549
3	687.734,487 312.828,743	4	687.785,024 312.824,878	50.685
4	687.785,024 312.824,878	1	687.808,539 313.065,28	241.549

** Lungimile segmentelor sunt determinate în planul de proiecție Stereo 70 și sunt rotunjite la 1 milimetru.

***** Distanţa dintre puncte este formată din segmente cumulate ce sunt mai mici decât valoarea 1 milimetru.**

**DATE DESPRE IMOBILUL NR. 574**

Oficiul de Cadastru și Publicitate Imobiliară CALARASI
Biroul de Cadastru și Publicitate Imobiliară Calarasi

A. Partea I. Descrierea imobilului

TEREN Extravilan

Adresa: Jud. Calarasi, tarla 4 parcela 38

Nr. Crt	Nr cadastral Nr. topografic	Suprafața* (mp)	Observații / Referințe
A1	28778	50.600	Sector cadastral:6 Teren neimprejmuit;

B. Partea II. Proprietari și acte

Inscrieri privitoare la dreptul de proprietate și alte drepturi reale		Referințe
34454 / 03/06/2016		
Act Notarial nr. 1906, din 02/06/2016 emis de NP SERBAN ANGELICA VALENTINA;		
B4	Intabulare, drept de PROPRIETATE, dobandit prin Conventie, cota actuala 1/1 1) BALACIU NELU , -sot 2) BALACIU MARIANA , -sotie	A1
57519 / 05/11/2020		
Act Notarial nr. 3104, din 05/11/2020 emis de Serban Angelica Valentina;		
B5	se respinge capatul de cerere cu privire la notarea interdictiilor, intrucat acestea nu sunt mentionate in contract	A1

C. Partea III. SARCINI

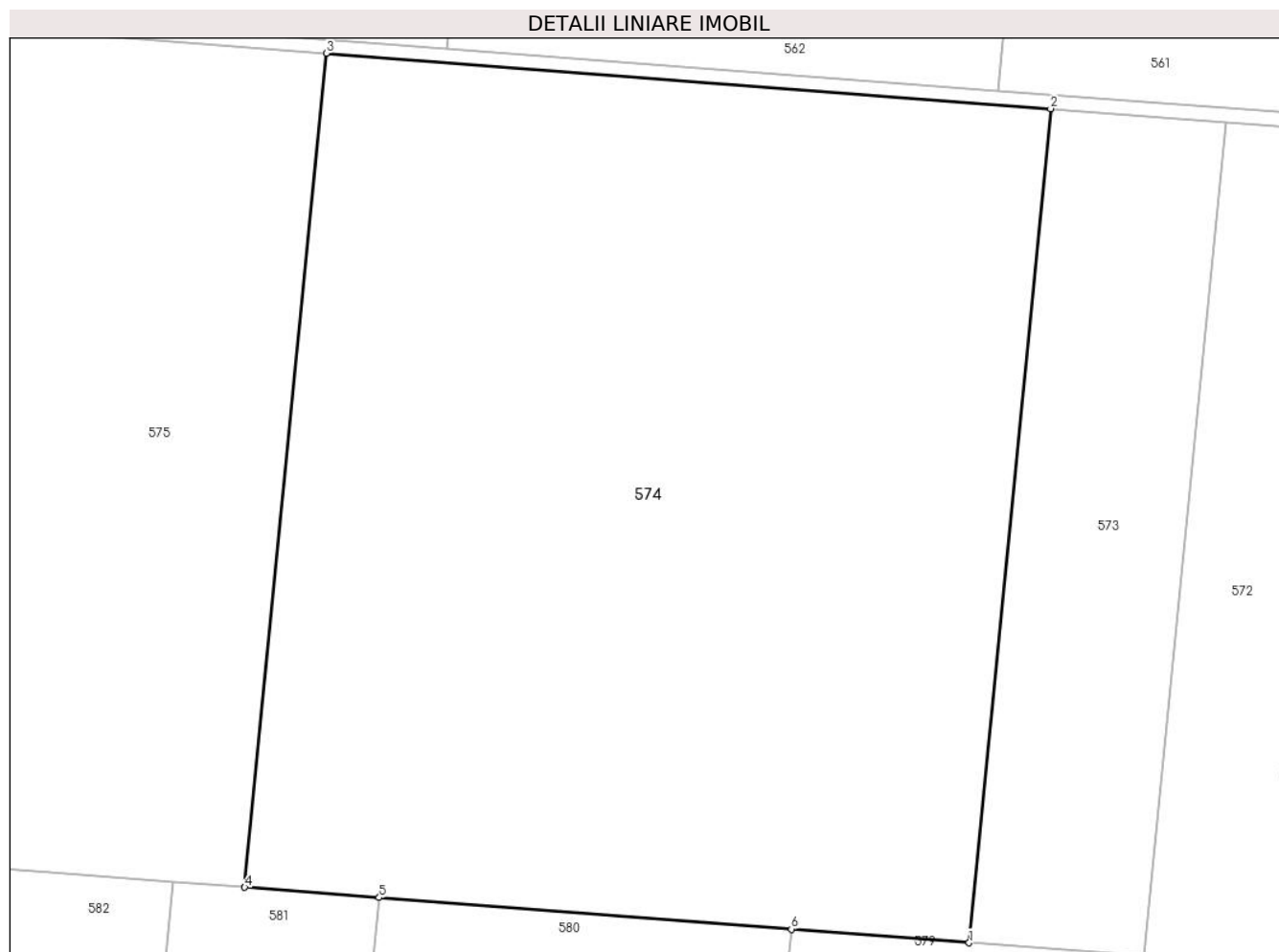
Inscrieri privind dezmembramintele dreptului de proprietate, drepturi reale de garanție și sarcini		Referințe
57519 / 05/11/2020		
Act Notarial nr. 3104, din 05/11/2020 emis de Serban Angelica Valentina;		
C1	Intabulare, drept de IPOTECA, Valoare:710590 LEI, si celelalte obligatii de plata aferente Contractului de credit nr. 59316/05.11.2020 1) AGRICOVER CREDIT IFN SA , CIF:22940237	A1

Anexa Nr. 1 La Partea I

Teren

Nr cadastral	Suprafața (mp)*	Observații / Referințe
28778	50.600	

* Suprafața este determinată în planul de proiecție Stereo 70.



Date referitoare la teren

Crt	Categorie folosință	Intravilan	Suprafața (mp)	Tarla	Parcelă	Nr. topo	Observații / Referințe
1	arabil	NU	50.600	4	38	-	

Lungime Segmente

1) Valorile lungimilor segmentelor sunt obținute din proiecție în plan.

Punct început	X / Y	Punct sfârșit	X / Y	Lungime segment (** (m)
1	687.734,487 312.828,743	2	687.758,002 313.069,145	241.549
2	687.758,002 313.069,145	3	687.549,085 313.085,124	209.527
3	687.549,085 313.085,124	4	687.525,57 312.844,722	241.549
4	687.525,57 312.844,722	5	687.564,348 312.841,756	38.891
5	687.564,348 312.841,756	6	687.683,256 312.832,662	119.255

Punct început	X / Y	Punct sfârșit	X / Y	Lungime segment (** (m)
6	687.683,256 312.832,662	1	687.734,487 312.828,743	51.381

** Lungimile segmentelor sunt determinate în planul de proiecție Stereo 70 și sunt rotunjite la 1 milimetru.

*** Distanța dintre puncte este formată din segmente cumulate ce sunt mai mici decât valoarea 1 milimetru.

**DATE DESPRE IMOBILUL NR. 575**

Oficiul de Cadastru și Publicitate Imobiliară CALARASI
Biroul de Cadastru și Publicitate Imobiliară Calarasi

A. Partea I. Descrierea imobilului

TEREN Extravilan

Adresa: Jud. Calarasi, tarla 4 parcela 39

Nr. Crt	Nr cadastral Nr. topografic	Suprafața* (mp)	Observații / Referințe
A1		58.720	Sector cadastral:6 Teren neimprejmuit;

B. Partea II. Proprietari și acte

Inscrieri privitoare la dreptul de proprietate și alte drepturi reale	Referințe
/	
Act Administrativ nr. 535, din 03/10/1995 emis de CJSDPAT CALARASI;	
B1	A1
Intabulare, drept de PROPRIETATE, dobandit prin Reconstituire, cota actuala 1/1	
1) SOARE GRIGORE, Lipsă CNP proprietar	

C. Partea III. SARCINI .

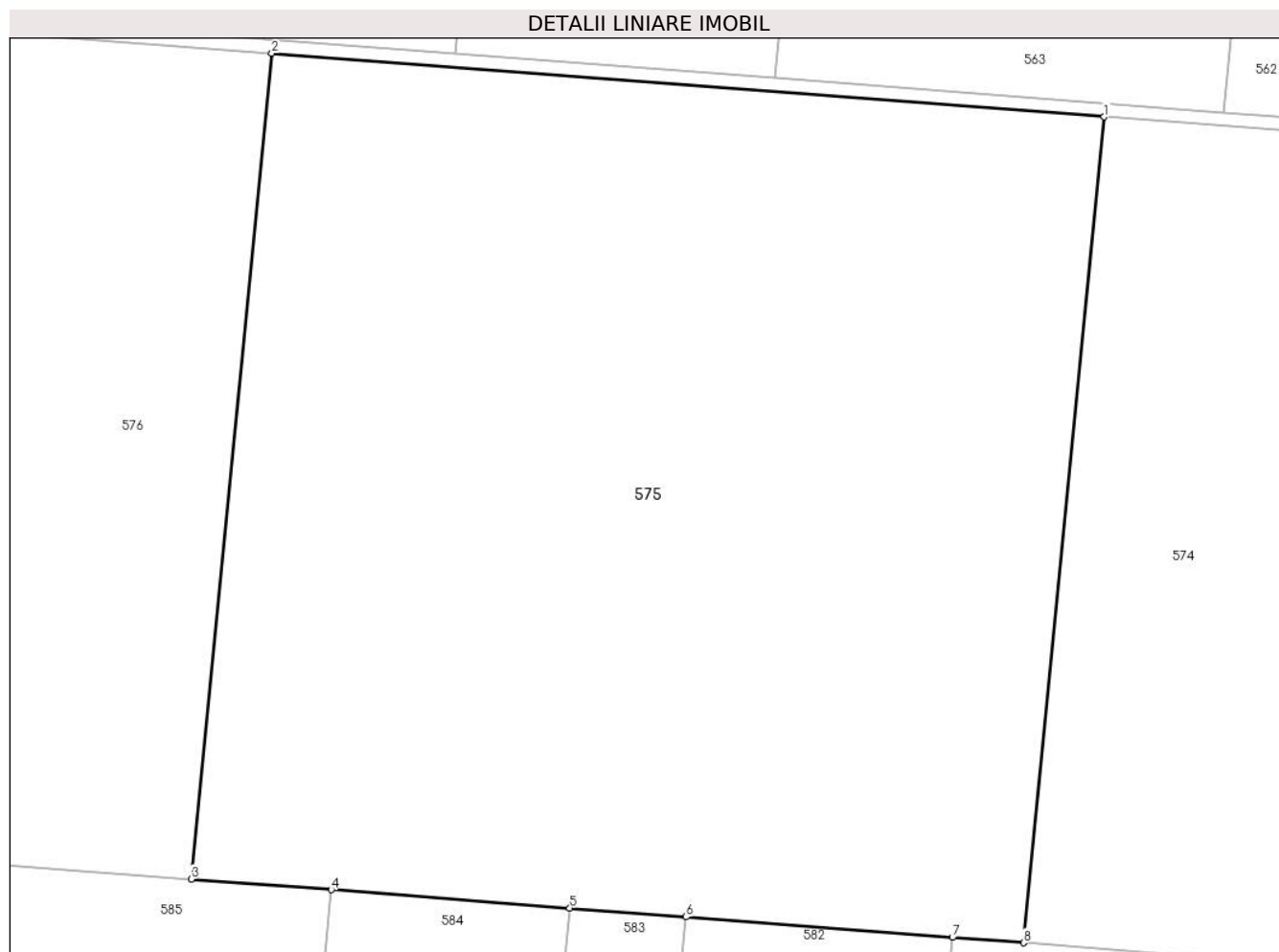
Inscrieri privind dezmembramintele dreptului de proprietate, drepturi reale de garanție și sarcini	Referințe
NU SUNT	

Anexa Nr. 1 La Partea I

Teren

Nr cadastral	Suprafața (mp)*	Observații / Referințe
	58.720	

* Suprafața este determinată în planul de proiecție Stereo 70.



Date referitoare la teren

Crt	Categorie folosință	Intravilan	Suprafața (mp)	Tarla	Parcelă	Nr. topo	Observații / Referințe
1	arabil	NU	58.720	4	39	-	

Lungime Segmente

1) Valorile lungimilor segmentelor sunt obținute din proiecție în plan.

Punct început	X / Y	Punct sfârșit	X / Y	Lungime segment (** (m)
1	687.549,085 313.085,124	2	687.306,641 313.103,667	243.152
2	687.306,641 313.103,667	3	687.283,126 312.863,265	241.549
3	687.283,126 312.863,265	4	687.323,9 312.860,147	40.893
4	687.323,9 312.860,147	5	687.393,415 312.854,83	69.718
5	687.393,415 312.854,83	6	687.427,324 312.852,236	34.008

Punct început	X / Y	Punct sfârșit	X / Y	Lungime segment (** (m)
6	687.427,324 312.852,236	7	687.504,892 312.846,304	77.794
7	687.504,892 312.846,304	8	687.525,57 312.844,722	20.738
8	687.525,57 312.844,722	1	687.549,085 313.085,124	241.549

** Lungimile segmentelor sunt determinate în planul de proiecție Stereo 70 și sunt rotunjite la 1 milimetru.

*** Distanța dintre puncte este formată din segmente cumulate ce sunt mai mici decât valoarea 1 milimetru.

**DATE DESPRE IMOBILUL NR. 576**

Oficiul de Cadastru și Publicitate Imobiliară CALARASI
Biroul de Cadastru și Publicitate Imobiliară Calarasi

A. Partea I. Descrierea imobilului

TEREN Extravilan

Adresa: Jud. Calarasi, tarla 4 parcela 40

Nr. Crt	Nr cadastral Nr. topografic	Suprafața* (mp)	Observații / Referințe
A1	33741	20.000	Sector cadastral:6 Teren neimprejmuit;

B. Partea II. Proprietari și acte

Inscrieri privitoare la dreptul de proprietate și alte drepturi reale		Referințe
49475 / 24/09/2021		
Act Notarial nr. 160, din 03/09/2012 emis de BNP CHIRU MARIA DANA (,act notarial nr. 3 din 12.01.2006, emis de BNP CHIRU MARIA DANA;act notarial nr 136 din 26.08.2019, emis de BIN SERBAN ANGELICA-VALENTINA;act notarial nr. 197 din 05.08.2014, emis de SPN POPA DIDINA SI POPA OCTAVIAN);		
B3	Intabulare, drept de PROPRIETATE, dobandit prin Succesiune, cota actuala 1/6 1) DEACU ELENA	A1
4261 / 28/01/2022		
Act Notarial nr. 71, din 27/01/2022 emis de Mitache Iuliana Adriana;		
B9	Intabulare, drept de PROPRIETATE, dobandit prin Conventie, cota actuala 5/6 1) DEACU STEFAN, -sot 2) DEACU ELENA, -sotie	A1

C. Partea III. SARCINI .

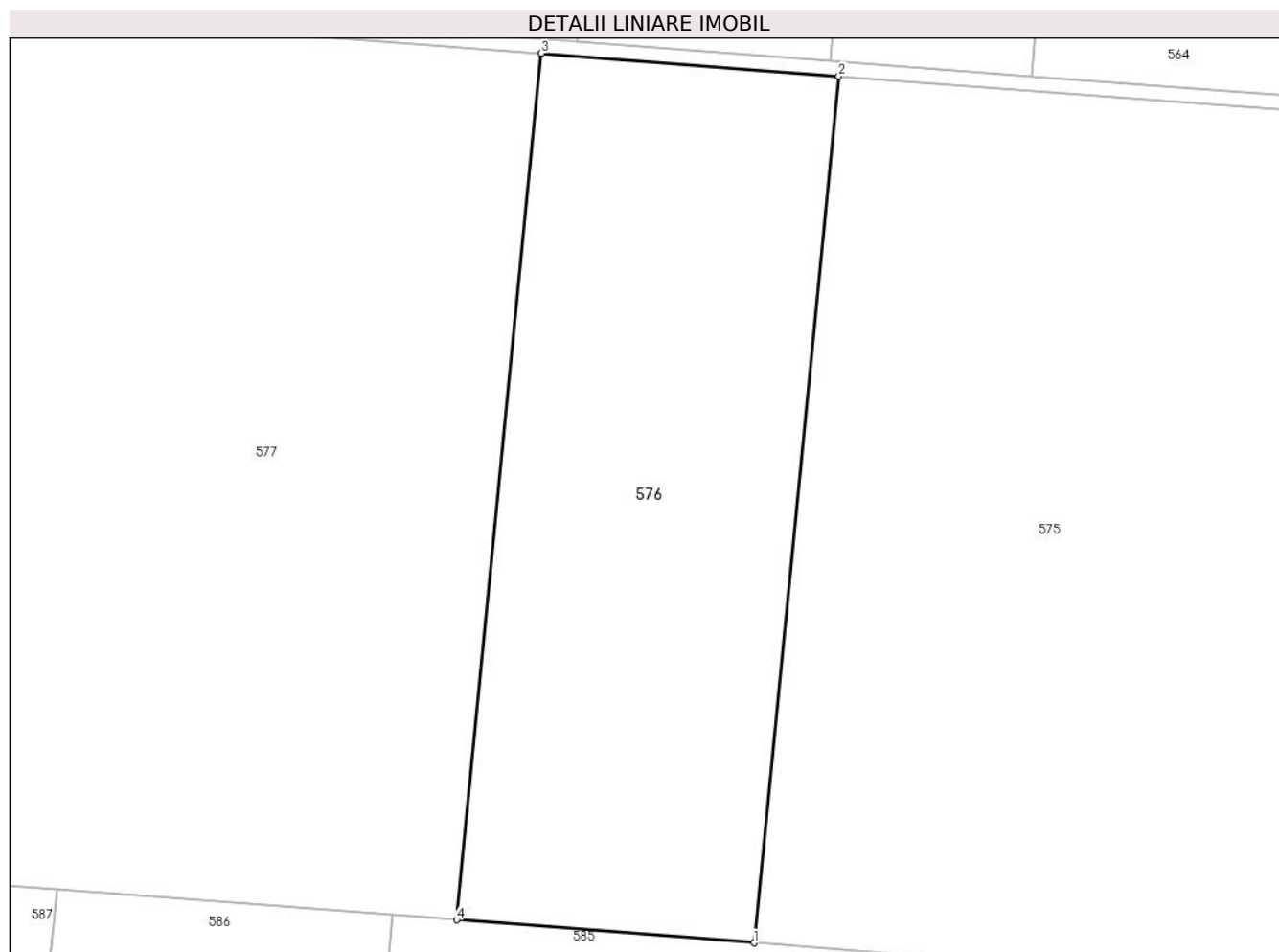
Inscrieri privind dezmembramintele dreptului de proprietate, drepturi reale de garanție și sarcini	Referințe
NU SUNT	

Anexa Nr. 1 La Partea I

Teren

Nr cadastral	Suprafața (mp)*	Observații / Referințe
33741	20.000	

* Suprafața este determinată în planul de proiecție Stereo 70.



Date referitoare la teren

Crt	Categorie folosință	Intra vilan	Suprafața (mp)	Tarla	Parcelă	Nr. topo	Observații / Referințe
1	arabil	NU	20.000	4	40	-	

Lungime Segmente

1) Valorile lungimilor segmentelor sunt obținute din proiecție în plan.

Punct început	X / Y	Punct sfârșit	X / Y	Lungime segment (** (m)
1	687.283,126 312.863,265	2	687.306,641 313.103,667	241.549
2	687.306,641 313.103,667	3	687.224,065 313.109,983	82.817
3	687.224,065 313.109,983	4	687.200,55 312.869,581	241.549
4	687.200,55 312.869,581	1	687.283,126 312.863,265	82.817

** Lungimile segmentelor sunt determinate în planul de proiecție Stereo 70 și sunt rotunjite la 1 milimetru.

***** Distanţa dintre puncte este formată din segmente cumulate ce sunt mai mici decât valoarea 1 milimetru.**

**DATE DESPRE IMOBILUL NR. 577**

Oficiul de Cadastru și Publicitate Imobiliară CALARASI
Biroul de Cadastru și Publicitate Imobiliară Calarasi

A. Partea I. Descrierea imobilului

TEREN Extravilan

Adresa: Jud. Calarasi, tarla 4 parcela 40

Nr. Crt	Nr cadastral Nr. topografic	Suprafața* (mp)	Observații / Referințe
A1	26249	41.600	Sector cadastral:6 Teren neimprejmuit;

B. Partea II. Proprietari și acte

Inscrieri privitoare la dreptul de proprietate și alte drepturi reale		Referințe
38898 / 22/10/2012		
Act Notarial nr. 3936, din 18/10/2012 emis de BNP SERBAN ANGELICA VALENTINA;		
B3	Intabulare, drept de PROPRIETATE, dobandit prin Conventie, cota actuala 1/1 1) CRAIU JOLAN, - necesatorita	A1

C. Partea III. SARCINI .

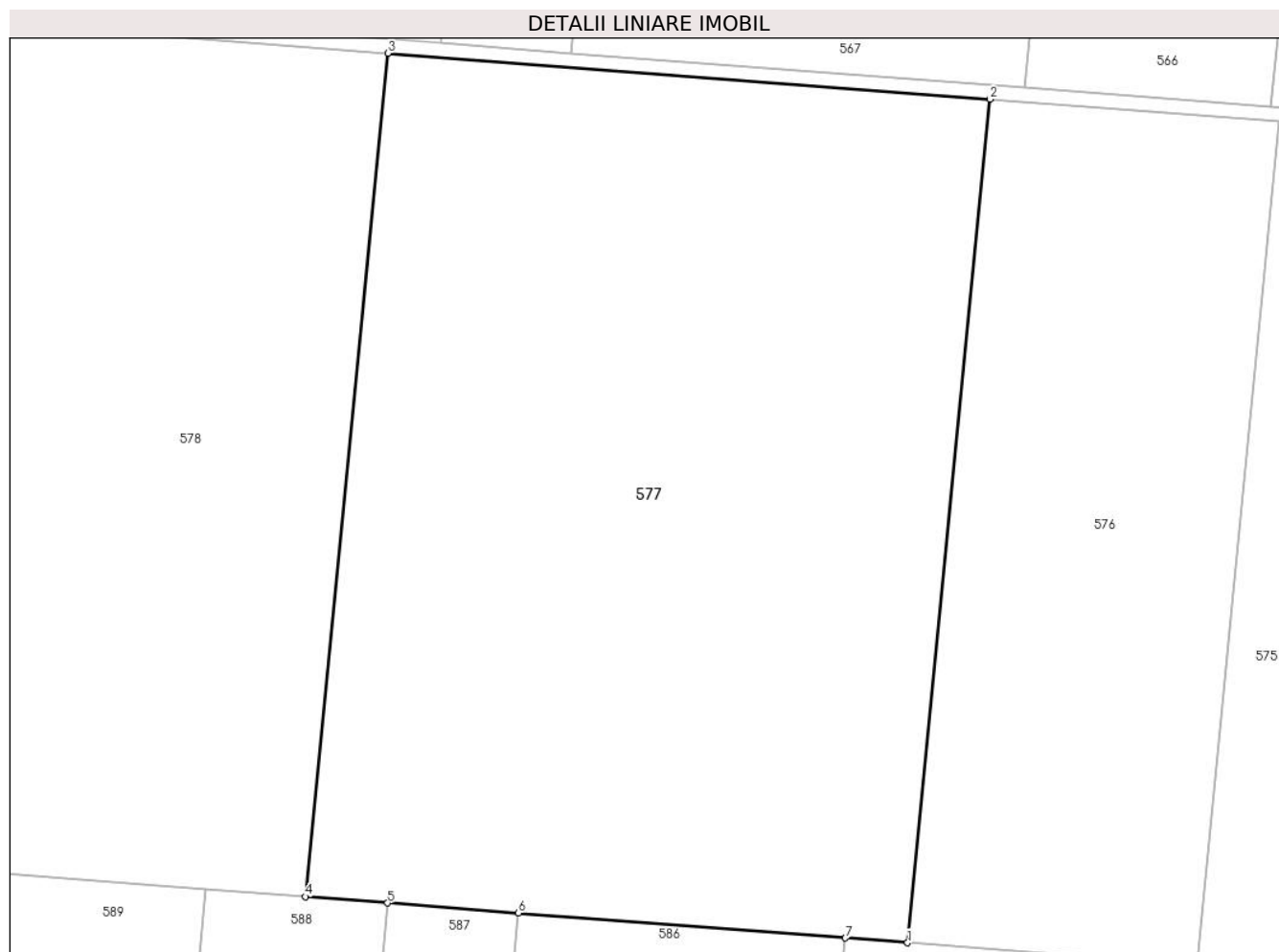
Inscrieri privind dezmembramintele dreptului de proprietate, drepturi reale de garanție și sarcini	Referințe
NU SUNT	

Anexa Nr. 1 La Partea I

Teren

Nr cadastral	Suprafața (mp)*	Observații / Referințe
26249	41.600	

* Suprafața este determinată în planul de proiecție Stereo 70.



Date referitoare la teren

Crt	Categorie folosință	Intra vilan	Suprafața (mp)	Tarla	Parcelă	Nr. topo	Observații / Referințe
1	arabil	NU	41.600	4	40	-	

Lungime Segmente

1) Valorile lungimilor segmentelor sunt obținute din proiecție în plan.

Punct început	X / Y	Punct sfârșit	X / Y	Lungime segment (** (m)
1	687.200,55 312.869,581	2	687.224,065 313.109,983	241.549
2	687.224,065 313.109,983	3	687.052,307 313.123,12	172.26
3	687.052,307 313.123,12	4	687.028,792 312.882,718	241.549
4	687.028,792 312.882,718	5	687.052,284 312.880,921	23.561
5	687.052,284 312.880,921	6	687.089,585 312.878,068	37.41

Punct început	X / Y	Punct sfârșit	X / Y	Lungime segment (** (m)
6	687.089,585 312.878,068	7	687.182,836 312.870,936	93.523
7	687.182,836 312.870,936	1	687.200,55 312.869,581	17.766

** Lungimile segmentelor sunt determinate în planul de proiecție Stereo 70 și sunt rotunjite la 1 milimetru.

*** Distanța dintre puncte este formată din segmente cumulate ce sunt mai mici decât valoarea 1 milimetru.

**DATE DESPRE IMOBILUL NR. 578**

Oficiul de Cadastru și Publicitate Imobiliară CALARASI
Biroul de Cadastru și Publicitate Imobiliară Calarasi

A. Partea I. Descrierea imobilului

TEREN Extravilan

Adresa: Jud. Calarasi, tarla 4 parcela 41

Nr. Crt	Nr cadastral Nr. topografic	Suprafața* (mp)	Observații / Referințe
A1		27.400	Sector cadastral:6 Teren neimprejmuit;

B. Partea II. Proprietari și acte

Inscrieri privitoare la dreptul de proprietate și alte drepturi reale	Referințe
/	
Act Administrativ nr. 721, din 05/03/1996 emis de CJSDPAT CALARASI;	
B1	A1
Intabulare, drept de PROPRIETATE, dobandit prin Reconstituire, cota actuala 1/1	
1) STÎRCU A ANASTASIA, Lipsă CNP proprietar	

C. Partea III. SARCINI .

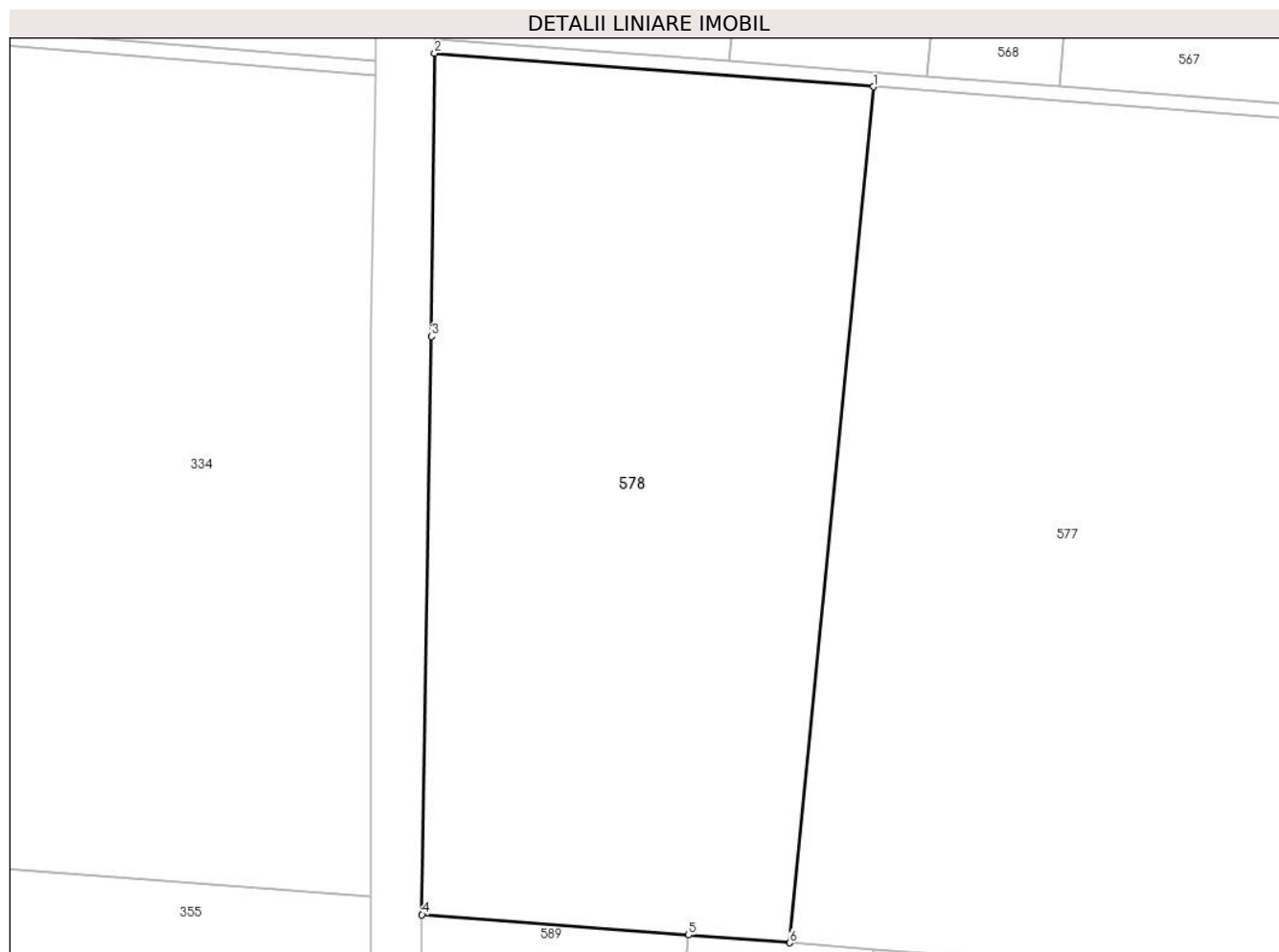
Inscrieri privind dezmembramintele dreptului de proprietate, drepturi reale de garanție și sarcini	Referințe
NU SUNT	

Anexa Nr. 1 La Partea I

Teren

Nr cadastral	Suprafața (mp)*	Observații / Referințe
	27.400	

* Suprafața este determinată în planul de proiecție Stereo 70.



Date referitoare la teren

Crt	Categorie folosință	Intra vilan	Suprafața (mp)	Tarla	Parcelă	Nr. topo	Observații / Referințe
1	arabil	NU	27.400	4	41	-	

Lungime Segmente

1) Valorile lungimilor segmentelor sunt obținute din proiecție în plan.

Punct început	X / Y	Punct sfârșit	X / Y	Lungime segment (** (m)
1	687.052,307 313.123,12	2	686.929,04 313.132,548	123.627
2	686.929,04 313.132,548	3	686.928,196 313.052,996	79.556
3	686.928,196 313.052,996	4	686.925,471 312.890,62	162.399
4	686.925,471 312.890,62	5	687.000,403 312.884,889	75.151
5	687.000,403 312.884,889	6	687.028,792 312.882,718	28.472

Punct început	X / Y	Punct sfârșit	X / Y	Lungime segment (** (m)
6	687.028,792 312.882,718	1	687.052,307 313.123,12	241.549

** Lungimile segmentelor sunt determinate în planul de proiecție Stereo 70 și sunt rotunjite la 1 milimetru.

*** Distanța dintre puncte este formată din segmente cumulate ce sunt mai mici decât valoarea 1 milimetru.

**DATE DESPRE IMOBILUL NR. 579**

Oficiul de Cadastru și Publicitate Imobiliară CALARASI
Biroul de Cadastru și Publicitate Imobiliară Calarasi

A. Partea I. Descrierea imobilului

TEREN Extravilan

Adresa: Jud. Calarasi, tarla 4 parcela 42

Nr. Crt	Nr cadastral Nr. topografic	Suprafața* (mp)	Observații / Referințe
A1	33482	48.365	Sector cadastral:6 Teren neimprejmuit;

B. Partea II. Proprietari și acte

Inscrieri privitoare la dreptul de proprietate și alte drepturi reale	Referințe
23479 / 16/04/2021	
Act Administrativ nr. 537, din 04/10/1995 emis de CJPSDPAT CALARASI;	
B1	A1
Intabulare, drept de PROPRIETATE, dobandit prin Constituire, cota actuala 1/1 1) FILIMON VICTOR	

C. Partea III. SARCINI .

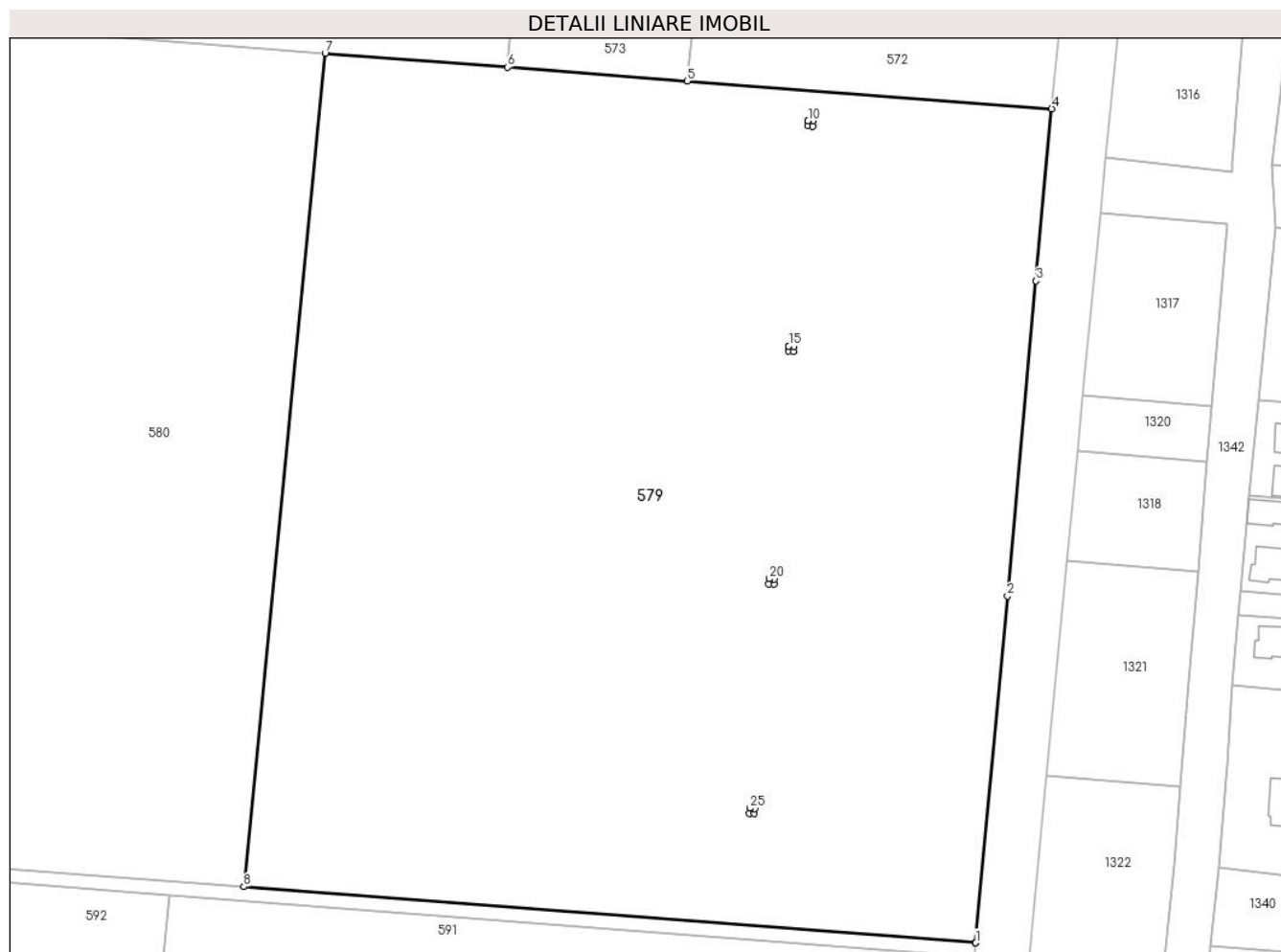
Inscrieri privind dezmembramintele dreptului de proprietate, drepturi reale de garanție și sarcini	Referințe
NU SUNT	

Anexa Nr. 1 La Partea I

Teren

Nr cadastral	Suprafața (mp)*	Observații / Referințe
33482	48.365	

* Suprafața este determinată în planul de proiecție Stereo 70.



Date referitoare la teren

Crt	Categorie folosință	Intravilan	Suprafața (mp)	Tarla	Parcelă	Nr. topo	Observații / Referințe
1	arabil	NU	48.365	4	42	-	

Lungime Segmente

1) Valorile lungimilor segmentelor sunt obținute din proiecție în plan.

Punct început	X / Y	Punct sfârșit	X / Y	Lungime segment (** (m)
1	687.866,157 312.582,751	2	687.875,067 312.680,177	97.833
3	687.883,102 312.768,727	4	687.887,494 312.817,041	48.513
5	687.785,024 312.824,878	6	687.734,487 312.828,743	50.685
7	687.683,256 312.832,662	8	687.660,351 312.598,492	235.288
9	687.866,157 312.582,751	10	687.819,001 312.813,679	235.694

Punct început	X / Y	Punct sfârșit	X / Y	Lungime segment (** (m)
2	687.875,067 312.680,177	3	687.883,102 312.768,727	88.914
4	687.887,494 312.817,041	5	687.785,024 312.824,878	102.769
6	687.734,487 312.828,743	7	687.683,256 312.832,662	51.381
8	687.660,351 312.598,492	9	687.866,157 312.582,751	206.407
10	687.819,001 312.813,679	11	687.820,41 312.813,563	1.414

Punct început	X / Y	Punct sfârșit	X / Y	Lungime segment (** (m)
11	687.820,41 312.813,563	12	687.820,294 312.812,154	1.414
13	687.818,885 312.812,27	14	687.819,001 312.813,679	1.414
15	687.813,584 312.750,383	16	687.814,994 312.750,267	1.415
17	687.814,877 312.748,857	18	687.813,468 312.748,973	1.414
19	687.813,584 312.750,383	20	687.808,109 312.685,01	65.602
21	687.809,518 312.684,894	22	687.809,402 312.683,485	1.414
23	687.807,993 312.683,601	24	687.808,109 312.685,01	1.414
25	687.802,619 312.620,57	26	687.804,028 312.620,454	1.414
27	687.803,912 312.619,045	28	687.802,503 312.619,161	1.414

Punct început	X / Y	Punct sfârșit	X / Y	Lungime segment (** (m)
12	687.820,294 312.812,154	13	687.818,885 312.812,27	1.414
14	687.819,001 312.813,679	15	687.813,584 312.750,383	63.527
16	687.814,994 312.750,267	17	687.814,877 312.748,857	1.415
18	687.813,468 312.748,973	19	687.813,584 312.750,383	1.415
20	687.808,109 312.685,01	21	687.809,518 312.684,894	1.414
22	687.809,402 312.683,485	23	687.807,993 312.683,601	1.414
24	687.808,109 312.685,01	25	687.802,619 312.620,57	64.673
26	687.804,028 312.620,454	27	687.803,912 312.619,045	1.414
28	687.802,503 312.619,161	1	687.802,619 312.620,57	1.414

** Lungimile segmentelor sunt determinate în planul de proiecție Stereo 70 și sunt rotunjite la 1 milimetru.

*** Distanța dintre puncte este formată din segmente cumulate ce sunt mai mici decât valoarea 1 milimetru.

**DATE DESPRE IMOBILUL NR. 580**

Oficiul de Cadastru și Publicitate Imobiliară CALARASI
Biroul de Cadastru și Publicitate Imobiliară Calarasi

A. Partea I. Descrierea imobilului

TEREN Extravilan

Adresa: Jud. Calarasi, tarla 4 parcela 43

Nr. Crt	Nr cadastral Nr. topografic	Suprafața* (mp)	Observații / Referințe
A1	28839	28.053	Sector cadastral:6 Teren neimprejmuț;

B. Partea II. Proprietari și acte

Inscrieri privitoare la dreptul de proprietate și alte drepturi reale		Referințe
3929 / 29/01/2016		
Act Notarial nr. 306, din 28/01/2016 emis de NP SERBAN ANGELICA VALENTINA;		
B1	Se infiinteaza cartea funciara 28839 a imobilului cu numarul cadastral 28839/Calarasi, rezultat din dezmembrarea imobilului cu numarul cadastral 28436 in scris in cartea funciara 28436;	A1
3932 / 29/01/2016		
Act Notarial nr. 307, din 28/01/2016 emis de NP SERBAN ANGELICA VALENTINA;		
B9	Intabulare, drept de PROPRIETATE, dobandit prin Conventie, cota actuala 1/1 1) SOCIETATEA TEHNOPLANT CEREAL SRL, CIF:26719728	A1
3934 / 29/01/2016		
Act Notarial nr. 308, din 28/01/2016 emis de NP SERBAN ANGELICA VALENTINA;		
B10	se noteaza interdictiile de grevare cu sarcini, inchiriere, dezmembrare, alipire, ;construire si amenajare 1) CEC BANK SA, CIF:361897 2) FONDUL DE GARANTARE A CREDITULUI RURAL - IFN SA, CIF:5439903, -Cocreditor	A1
B11	se noteaza interdictia de instrainare conform art. 902 alin. 2 pct. 8 Cod Civil, pe ;toata durata rambursarii creditului si la mai puțin de 5 (cinci) ani de la momentul;tranzactiei 1) CEC BANK SA, CIF:361897 2) FONDUL DE GARANTARE A CREDITULUI RURAL - IFN SA, CIF:5439903, - Cocreditor	A1

C. Partea III. SARCINI

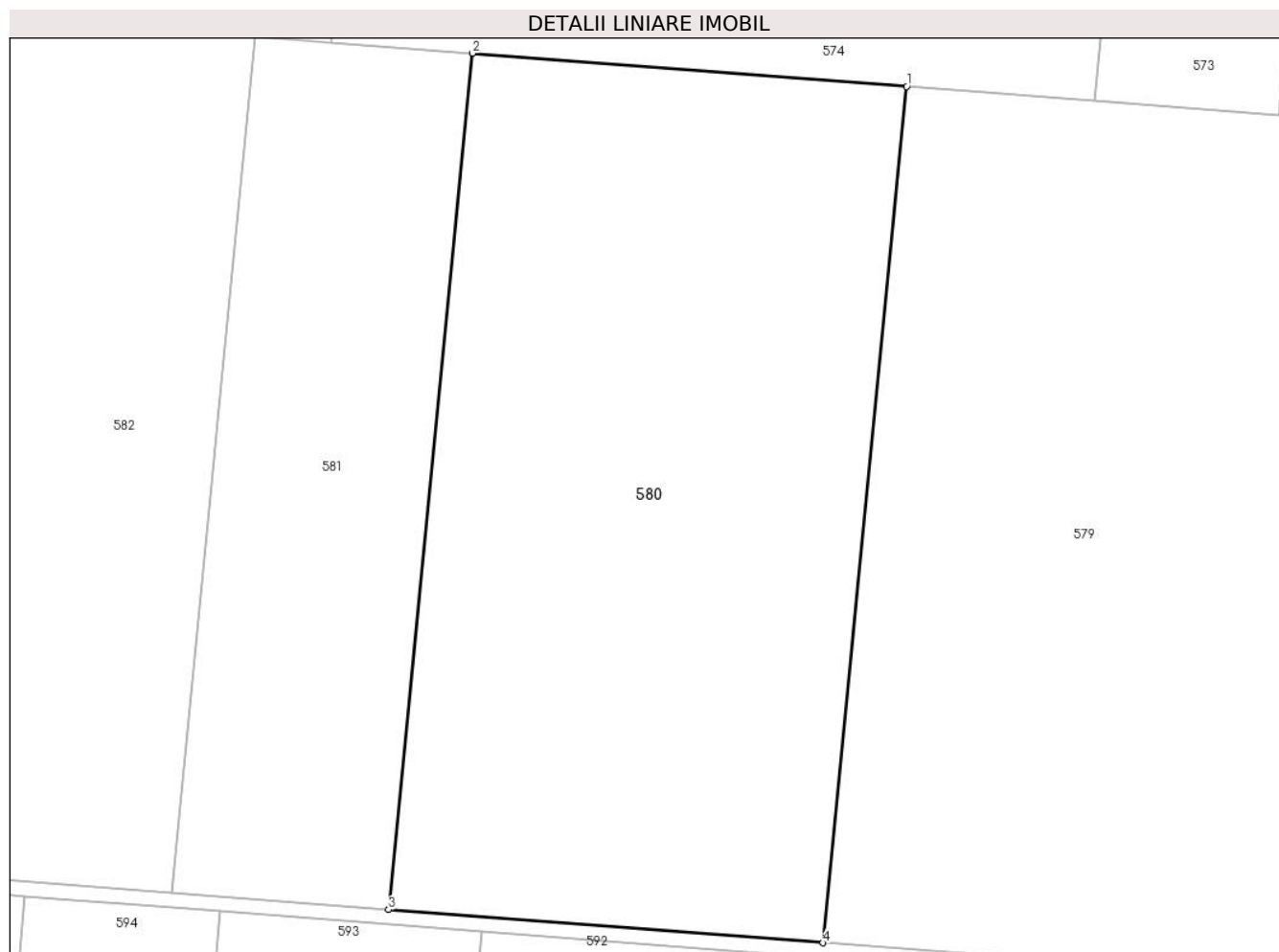
Inscrieri privind dezmembramintele dreptului de proprietate, drepturi reale de garanție și sarcini		Referințe
3934 / 29/01/2016		
Act Notarial nr. 308, din 28/01/2016 emis de NP SERBAN ANGELICA VALENTINA;		
C1	Intabulare, drept de IPOTECA, Valoare:911250 LEIplus celelalte obligatii de plata aferente Contractului de credit nr. RQ15025176743328/11.02.205 si Contractul de garantare nr. IC150600254/12.03.2015 1) CEC BANK SA, CIF:361897 2) FONDUL DE GARANTARE A CREDITULUI RURAL - IFN SA, CIF:5439903, - Cocreditor	A1
C2	se intabuleaza privilegiul finantatorului conform art. 2333 Cod Civil 1) CEC BANK SA, CIF:361897	A1

Anexa Nr. 1 La Partea I

Teren

Nr cadastral	Suprafața (mp)*	Observații / Referințe
28839	28.053	

* Suprafața este determinată în planul de proiecție Stereo 70.



Date referitoare la teren

Crt	Categorie folosință	Intravilan	Suprafața (mp)	Tarla	Parcelă	Nr. topo	Observații / Referințe
1	arabil	NU	28.053	4	43	-	LOT 1

Lungime Segmente

1) Valorile lungimilor segmentelor sunt obținute din proiecție în plan.

Punct început	X / Y	Punct sfârșit	X / Y	Lungime segment (** (m)
1	687.683,256 312.832,662	2	687.564,348 312.841,756	119.255
2	687.564,348 312.841,756	3	687.541,443 312.607,586	235.288
3	687.541,443 312.607,586	4	687.660,351 312.598,492	119.255
4	687.660,351 312.598,492	1	687.683,256 312.832,662	235.288

** Lungimile segmentelor sunt determinate în planul de proiecție Stereo 70 și sunt rotunjite la 1 milimetru.

***** Distanţa dintre puncte este formată din segmente cumulate ce sunt mai mici decât valoarea 1 milimetru.**

**DATE DESPRE IMOBILUL NR. 581**

Oficiul de Cadastru și Publicitate Imobiliară CALARASI
Biroul de Cadastru și Publicitate Imobiliară Calarasi

A. Partea I. Descrierea imobilului

TEREN Extravilan

Adresa: Jud. Calarasi, tarla 4 parcela 43

Nr. Crt	Nr cadastral Nr. topografic	Suprafața* (mp)	Observații / Referințe
A1	28840	14.027	Sector cadastral:6 Teren neimprejmuit;

B. Partea II. Proprietari și acte

Inscrieri privitoare la dreptul de proprietate și alte drepturi reale		Referințe
3929 / 29/01/2016		
Act Notarial nr. 306, din 28/01/2016 emis de NP SERBAN ANGELICA VALENTINA;		
B1	Se infiinteaza cartea funciara 28840 a imobilului cu numarul cadastral 28840/Calarasi, rezultat din dezmembrarea imobilului cu numarul cadastral 28436 inscris in cartea funciara 28436;	A1
8868 / 19/02/2020		
Act Notarial nr. 18, din 18/02/2020 emis de Lupuleac Mioara Catalina;		
B8	Intabulare, drept de PROPRIETATE, dobandit prin Succesiune, cota actuala 1/1 1) SIPOS MARLENA ADELA	A1

C. Partea III. SARCINI .

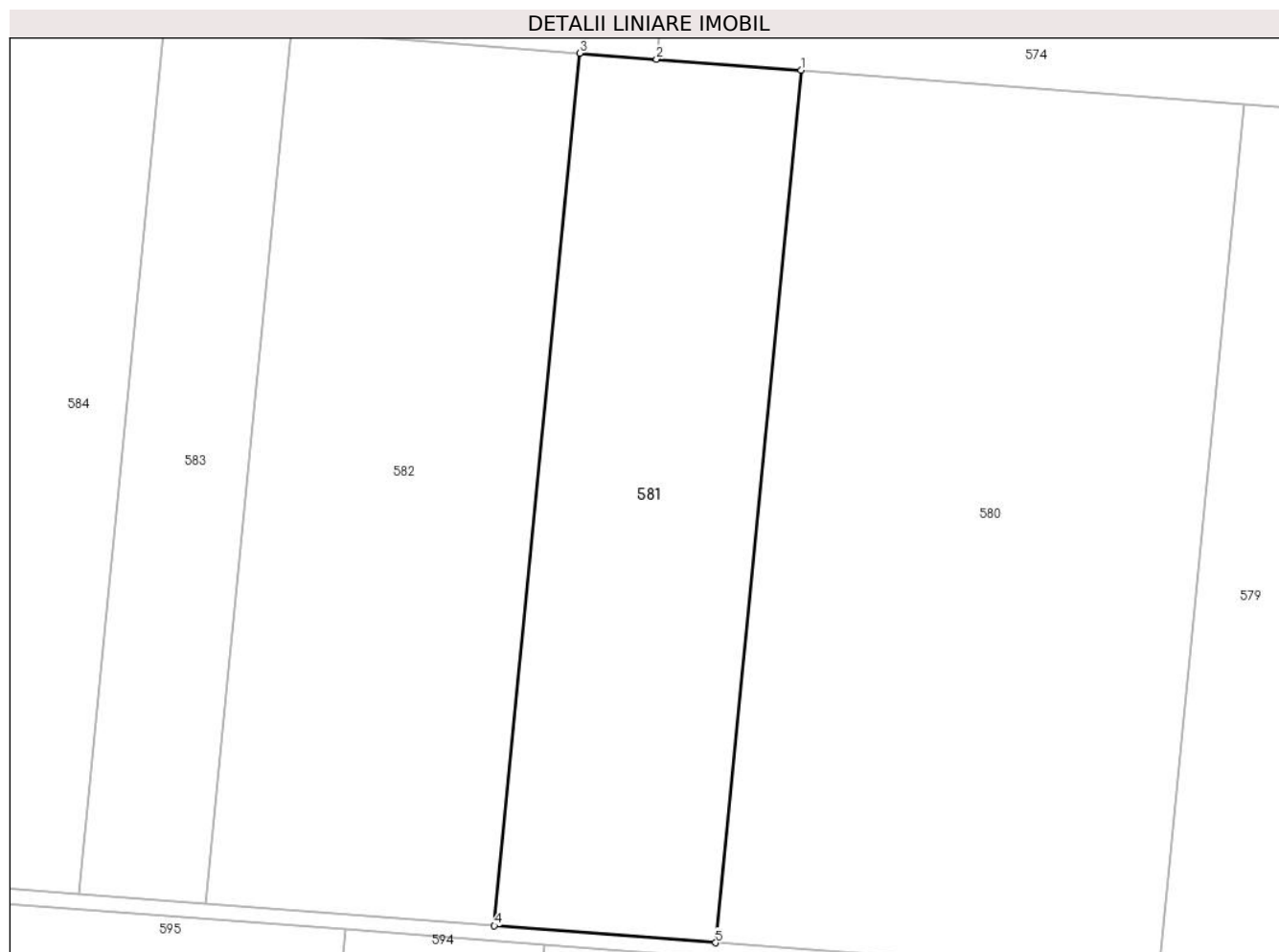
Inscrieri privind dezmembramintele dreptului de proprietate, drepturi reale de garanție și sarcini	Referințe
NU SUNT	

Anexa Nr. 1 La Partea I

Teren

Nr cadastral	Suprafața (mp)*	Observații / Referințe
28840	14.027	

* Suprafața este determinată în planul de proiecție Stereo 70.



Date referitoare la teren

Crt	Categorie folosință	Intravilan	Suprafața (mp)	Tarla	Parcelă	Nr. topo	Observații / Referințe
1	arabil	NU	14.027	4	43	-	LOT 2

Lungime Segmente

1) Valorile lungimilor segmentelor sunt obținute din proiecție în plan.

Punct început	X / Y	Punct sfârșit	X / Y	Lungime segment (** (m)
1	687.564,348 312.841,756	2	687.525,57 312.844,722	38.891
2	687.525,57 312.844,722	3	687.504,892 312.846,304	20.738
3	687.504,892 312.846,304	4	687.481,987 312.612,134	235.288
4	687.481,987 312.612,134	5	687.541,443 312.607,586	59.63
5	687.541,443 312.607,586	1	687.564,348 312.841,756	235.288

**** Lungimile segmentelor sunt determinate în planul de proiecție Stereo 70 și sunt rotunjite la 1 milimetru.**

***** Distanța dintre puncte este formată din segmente cumulate ce sunt mai mici decât valoarea 1 milimetru.**

**DATE DESPRE IMOBILUL NR. 582**

Oficiul de Cadastru și Publicitate Imobiliară CALARASI
Biroul de Cadastru și Publicitate Imobiliară Calarasi

A. Partea I. Descrierea imobilului

TEREN Extravilan

Nr. CF vechi:5005
Nr. cadastral vechi:2956

Adresa: Jud. Calarasi, tarla 4 parcela 44

Nr. Crt	Nr cadastral Nr. topografic	Suprafața* (mp)	Observații / Referințe
A1	33304	18.300	Sector cadastral:6 Teren neimprejmuit;

B. Partea II. Proprietari și acte

Inscrieri privitoare la dreptul de proprietate și alte drepturi reale		Referințe
4844 / 15/06/2005		
Act Administrativ nr. 737, din 13/03/1996 emis de CJPSDPAT CALARASI (,certificat de mostenitor nr 257 din 05.11.2002, emis de BNP Mitache Iuliana Adriana);		
B1	Intabulare, drept de PROPRIETATE, dobandit prin Reconstituire, cota actuala 1/2 1) NICOLESCU SEVASTITA	A1
B2	Intabulare, drept de PROPRIETATE, dobandit prin Succesiune, cota actuala 1/2 1) SCURTESCU STELIAN DIMITRIE	A1

C. Partea III. SARCINI .

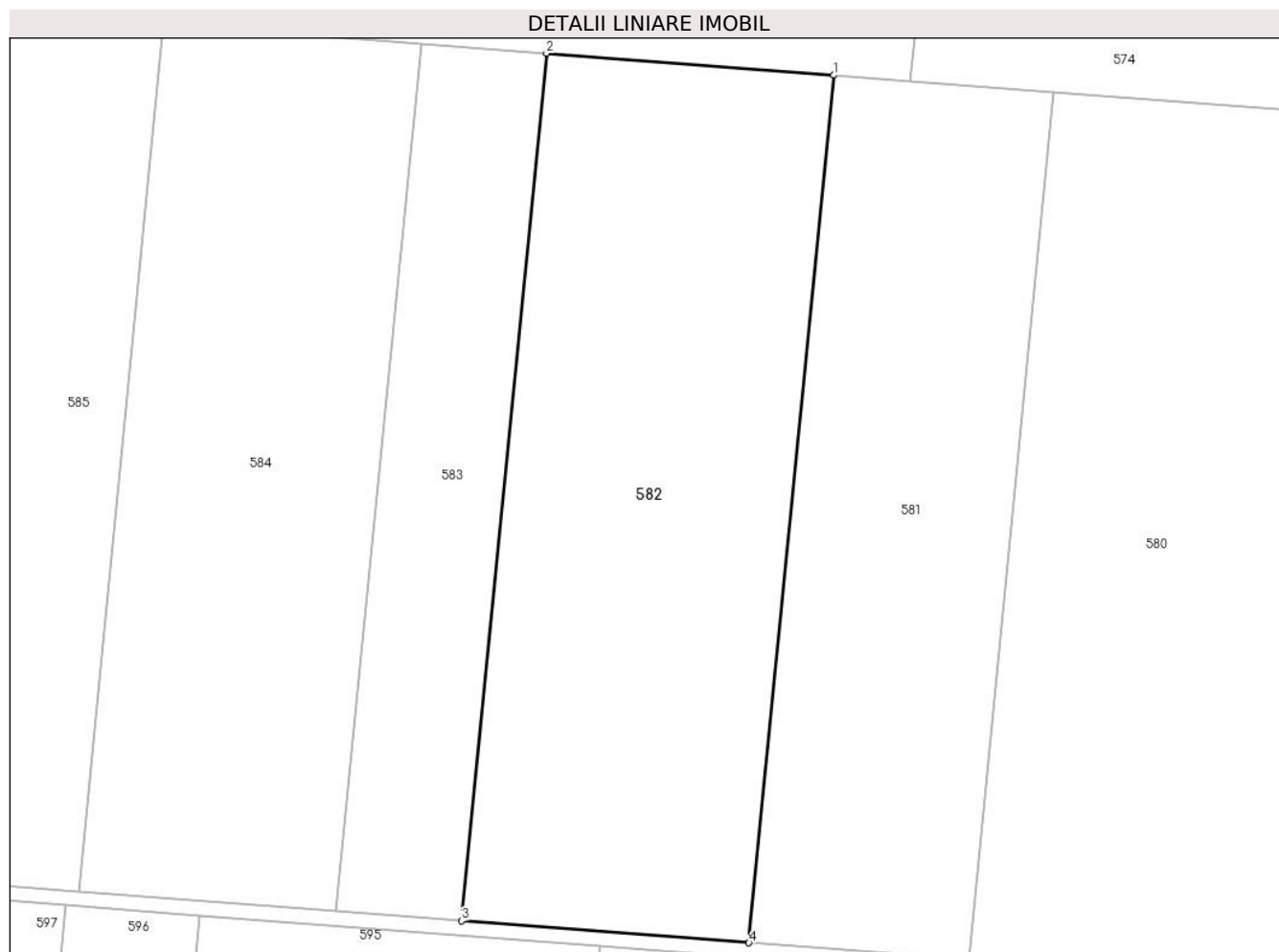
Inscrieri privind dezmembramintele dreptului de proprietate, drepturi reale de garanție și sarcini	Referințe
NU SUNT	

Anexa Nr. 1 La Partea I

Teren

Nr cadastral	Suprafața (mp)*	Observații / Referințe
33304	18.300	

* Suprafața este determinată în planul de proiecție Stereo 70.



Date referitoare la teren

Crt	Categorie folosință	Intravilan	Suprafața (mp)	Tarla	Parcelă	Nr. topo	Observații / Referințe
1	arabil	NU	18.300	4	44	-	

Lungime Segmente

1) Valorile lungimilor segmentelor sunt obținute din proiecție în plan.

Punct început	X / Y	Punct sfârșit	X / Y	Lungime segment (** (m)
1	687.504,892 312.846,304	2	687.427,324 312.852,236	77.794
2	687.427,324 312.852,236	3	687.404,419 312.618,067	235.287
3	687.404,419 312.618,067	4	687.481,987 312.612,134	77.795
4	687.481,987 312.612,134	1	687.504,892 312.846,304	235.288

** Lungimile segmentelor sunt determinate în planul de proiecție Stereo 70 și sunt rotunjite la 1 milimetru.

***** Distanţa dintre puncte este formată din segmente cumulate ce sunt mai mici decât valoarea 1 milimetru.**

**DATE DESPRE IMOBILUL NR. 583**

Oficiul de Cadastru și Publicitate Imobiliară CALARASI
Biroul de Cadastru și Publicitate Imobiliară Calarasi

A. Partea I. Descrierea imobilului

TEREN Extravilan

Adresa: Jud. Calarasi, tarla 4 parcela 45

Nr. Crt	Nr cadastral Nr. topografic	Suprafața* (mp)	Observații / Referințe
A1	24505	8.000	Sector cadastral:6 Teren neimprejmuit;

B. Partea II. Proprietari și acte

Inscrieri privitoare la dreptul de proprietate și alte drepturi reale		Referințe
35753 / 06/10/2011		
Act Notarial nr. 4694, din 30/09/2011 emis de BNP ANGELICA VALENTINA SERBAN;		
B2	Intabulare, drept de PROPRIETATE, dobandit prin Conventie, cota actuala 1/1 1) CORNITA GEORGIAN CONSTANTIN, -sot 2) CORNITA CARMEN ADRIANA, -sotie	A1

C. Partea III. SARCINI

Inscrieri privind dezmembramintele dreptului de proprietate, drepturi reale de garanție și sarcini		Referințe
52650 / 28/10/2013		
Act Notarial nr. 1994, din 25/10/2013 emis de BNP CHIRU MARIA DANA;		
C1	Intabulare, drept de IPOTECA, Valoare:406070 RONsi celelalte obligatii de plata aferente creditului acordate in baza Contractului de credit nr. 5701/25.10.2013 1) SC AGRICOVER CREDIT IFN SA, CIF:22940237	A1
52467 / 06/10/2017		
Act Notarial nr. 3433, din 05/10/2017 emis de Serban Angelica Valentina;		
C2	Intabulare, drept de IPOTECA, Valoare:284200 LEsi celelalte obligatii de plata aferente creditului acordat in baza Contractului de credit nr. 5701/25.10.2013, cu modificarile si completarile ulterioare, inclusiv Actul aditional nr. 5/05.10.2017, cu modificarile si completarile ulterioare 1) SC AGRICOVER CREDIT IFN SA, CIF:22940237	A1
63259 / 03/12/2020		
Act Notarial nr. 3369, din 03/12/2020 emis de Serban Angelica Valentina;		
C3	Intabulare, drept de IPOTECA, Valoare:505140 RON, si celelalte obligatii de plata aferente Contractului de credit nr. 60430/03.12.2020 1) SC AGRICOVER CREDIT IFN SA, CIF:22940237	A1

Anexa Nr. 1 La Partea I

Teren

Nr cadastral	Suprafața (mp)*	Observații / Referințe
24505	8.000	

* Suprafața este determinată în planul de proiecție Stereo 70.



Date referitoare la teren

Crt	Categorie folosință	Intra vilan	Suprafața (mp)	Tarla	Parcelă	Nr. topo	Observații / Referințe
1	arabil	NU	8.000	4	45	-	

Lungime Segmente

1) Valorile lungimilor segmentelor sunt obținute din proiecție în plan.

Punct început	X / Y	Punct sfârșit	X / Y	Lungime segment (** (m)
1	687.427,324 312.852,236	2	687.393,415 312.854,83	34.008
2	687.393,415 312.854,83	3	687.370,509 312.620,66	235.288
3	687.370,509 312.620,66	4	687.404,419 312.618,067	34.009
4	687.404,419 312.618,067	1	687.427,324 312.852,236	235.287

** Lungimile segmentelor sunt determinate în planul de proiecție Stereo 70 și sunt rotunjite la 1 milimetru.

***** Distanţa dintre puncte este formată din segmente cumulate ce sunt mai mici decât valoarea 1 milimetru.**

**DATE DESPRE IMOBILUL NR. 584**

Oficiul de Cadastru și Publicitate Imobiliară CALARASI
Biroul de Cadastru și Publicitate Imobiliară Calarasi

A. Partea I. Descrierea imobilului

TEREN Extravilan

Adresa: Jud. Calarasi, tarla 4 parcela 45

Nr. Crt	Nr cadastral Nr. topografic	Suprafața* (mp)	Observații / Referințe
A1	24448	16.400	Sector cadastral:6 Teren neimprejmuit;

B. Partea II. Proprietari și acte

Inscrieri privitoare la dreptul de proprietate și alte drepturi reale		Referințe
35756 / 06/10/2011		
Act Notarial nr. 4693, din 30/09/2011 emis de BNP ANGELICA VALENTINA SERBAN;		
B2	Intabulare, drept de PROPRIETATE, dobandit prin Conventie, cota actuala 1/1 1) CORNITA GEORGIAN CONSTANTIN, sot 2) CORNITA CARMEN ADRIANA, sotie	A1

C. Partea III. SARCINI

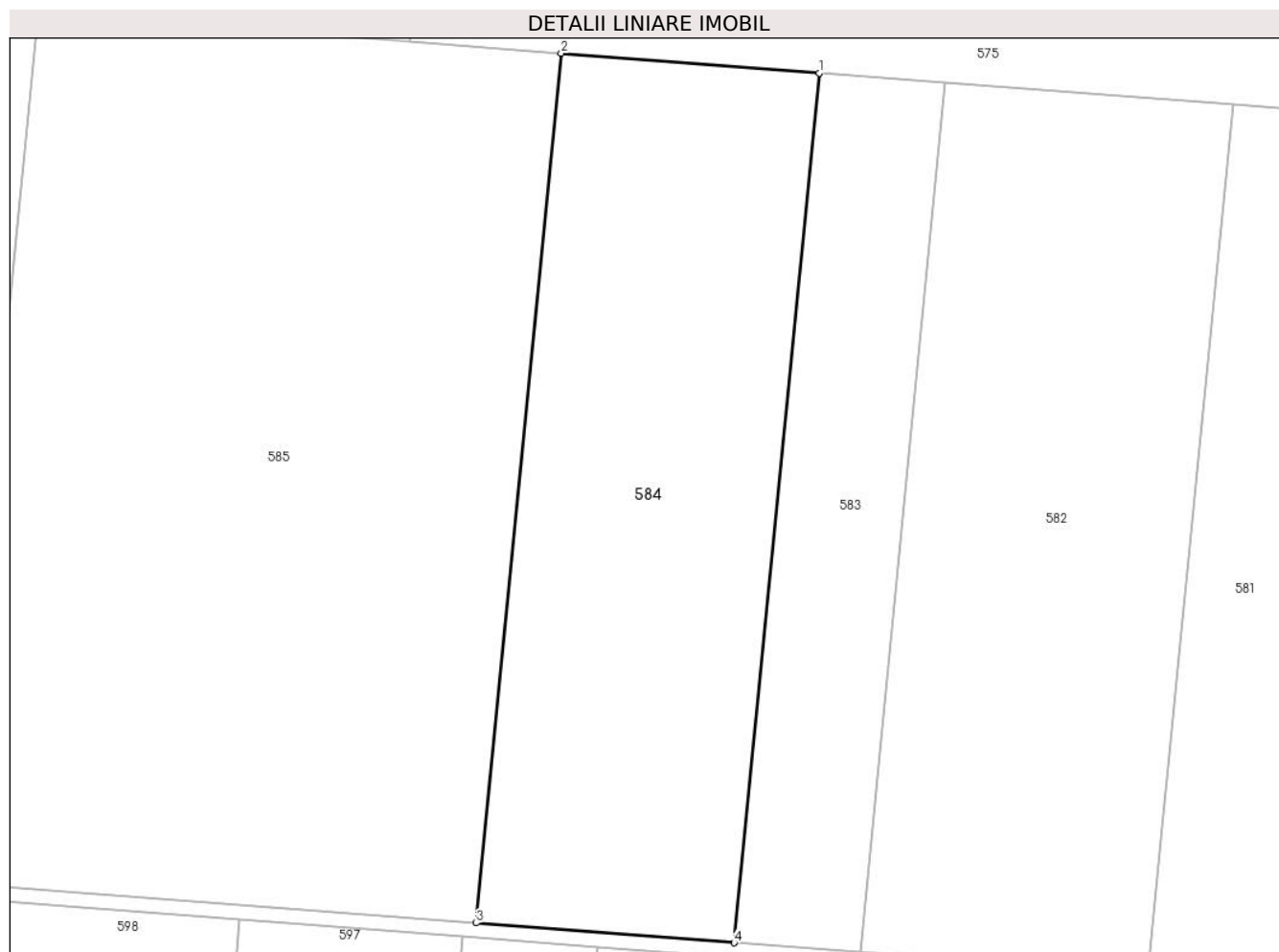
Inscrieri privind dezmembramintele dreptului de proprietate, drepturi reale de garanție și sarcini		Referințe
52704 / 28/10/2013		
Act Notarial nr. 1994, din 25/10/2013 emis de BNP CHIRU MARIA DANA;		
C1	Intabulare, drept de IPOTECA, Valoare:406070 RONsi celelalte obligatii de plata aferente Contractului de credit nr. 5701/25.10.2013 1) SC AGRICOVER CREDIT IFN SA, CIF:22940237	A1
52461 / 06/10/2017		
Act Notarial nr. 3433, din 05/10/2017 emis de Serban Angelica Valentina;		
C2	Intabulare, drept de IPOTECA, Valoare:284200 LEI, si celelalte obligatii de plata aferente Contractului de credit nr. 5701/25.10.2013, cu modificarile si completarile ulterioare, inclusiv Actul aditional nr. 5/05.10.2017, cu modificarile si completarile ulterioare 1) SC AGRICOVER CREDIT IFN SA, CIF:22940237	A1
63248 / 03/12/2020		
Act Notarial nr. 3369, din 03/12/2020 emis de Serban Angelica Valentina;		
C3	Intabulare, drept de IPOTECA, Valoare:505140 RON, si celelalte obligatii de plata aferente creditului acordat in baza Contractului de credit nr. 60430/03.12.2020 1) SC AGRICOVER CREDIT IFN SA, CIF:22940237	A1

Anexa Nr. 1 La Partea I

Teren

Nr cadastral	Suprafața (mp)*	Observații / Referințe
24448	16.400	

* Suprafața este determinată în planul de proiecție Stereo 70.



Date referitoare la teren

Crt	Categorie folosință	Intra vilan	Suprafața (mp)	Tarla	Parcelă	Nr. topo	Observații / Referințe
1	arabil	NU	16.400	4	45	-	

Lungime Segmente

1) Valorile lungimilor segmentelor sunt obținute din proiecție în plan.

Punct început	X / Y	Punct sfârșit	X / Y	Lungime segment (** (m)
1	687.393,415 312.854,83	2	687.323,9 312.860,147	69.718
2	687.323,9 312.860,147	3	687.300,995 312.625,977	235.288
3	687.300,995 312.625,977	4	687.370,509 312.620,66	69.717
4	687.370,509 312.620,66	1	687.393,415 312.854,83	235.288

** Lungimile segmentelor sunt determinate în planul de proiecție Stereo 70 și sunt rotunjite la 1 milimetru.

***** Distanţa dintre puncte este formată din segmente cumulate ce sunt mai mici decât valoarea 1 milimetru.**

**DATE DESPRE IMOBILUL NR. 585**

Oficiul de Cadastru și Publicitate Imobiliară CALARASI
Biroul de Cadastru și Publicitate Imobiliară Calarasi

A. Partea I. Descrierea imobilului

TEREN Extravilan

Adresa: Jud. Calarasi, tarla 4 parcela 46

Nr. Crt	Nr cadastral Nr. topografic	Suprafața* (mp)	Observații / Referințe
A1		33.280	Sector cadastral:6 Teren neimprejmuit;

B. Partea II. Proprietari și acte

Inscrieri privitoare la dreptul de proprietate și alte drepturi reale	Referințe
/	
Act Administrativ nr. 725, din 05/03/1996 emis de CJSDPAT CALARASI;	
B1	A1
Intabulare, drept de PROPRIETATE, dobandit prin Reconstituire, cota actuala 1/1	
1) DULCE ȘT ION , Lipsă CNP proprietar	

C. Partea III. SARCINI .

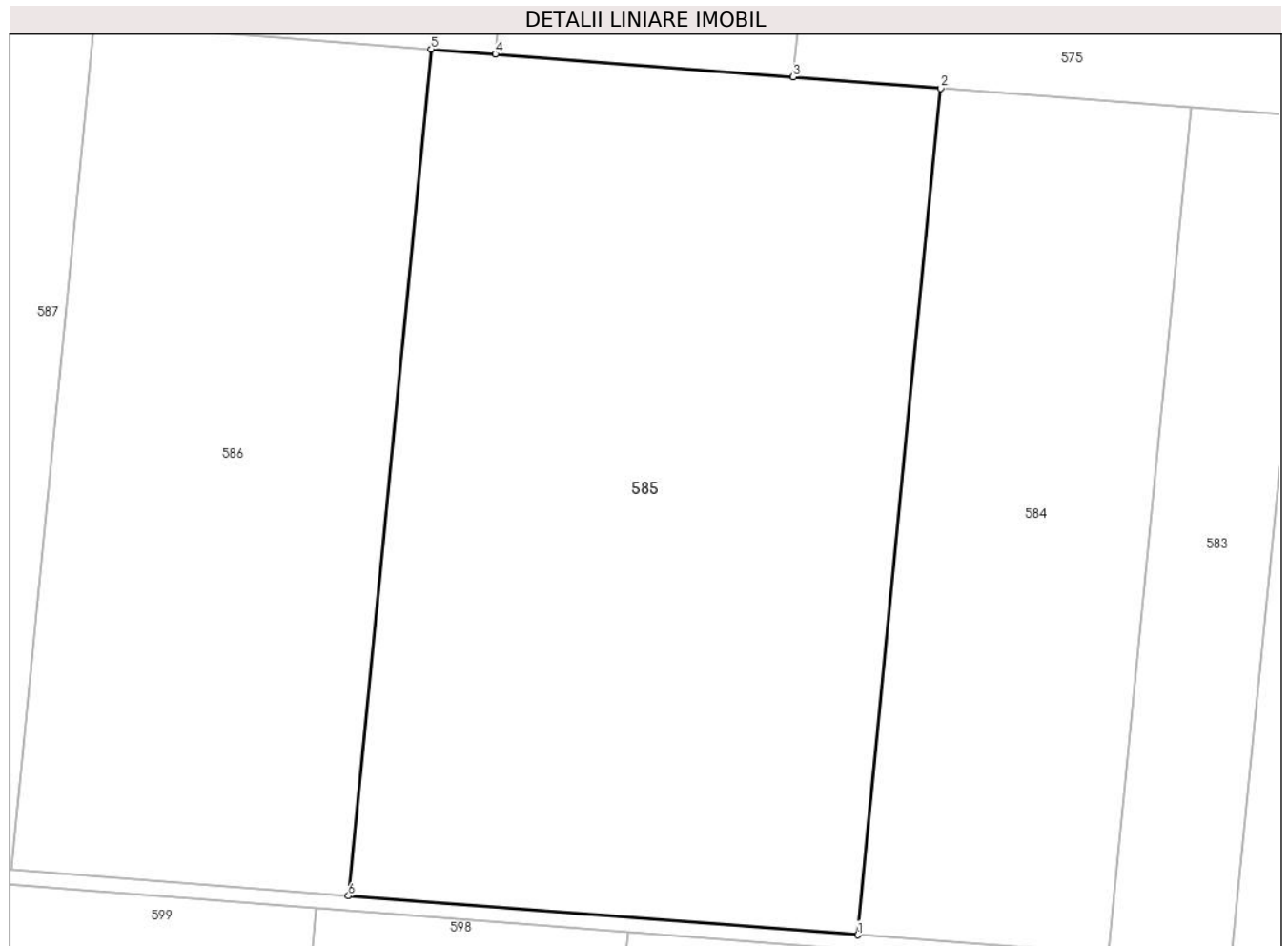
Inscrieri privind dezmembramintele dreptului de proprietate, drepturi reale de garanție și sarcini	Referințe
NU SUNT	

Anexa Nr. 1 La Partea I

Teren

Nr cadastral	Suprafața (mp)*	Observații / Referințe
	33.280	

* Suprafața este determinată în planul de proiecție Stereo 70.



Date referitoare la teren

Crt	Categorie folosință	Intravilan	Suprafața (mp)	Tarla	Parcelă	Nr. topo	Observații / Referințe
1	arabil	NU	33.280	4	46	-	

Lungime Segmente

1) Valorile lungimilor segmentelor sunt obținute din proiecție în plan.

Punct început	X / Y	Punct sfârșit	X / Y	Lungime segment (** (m)
1	687.300,995 312.625,977	2	687.323,9 312.860,147	235.288
2	687.323,9 312.860,147	3	687.283,126 312.863,265	40.893
3	687.283,126 312.863,265	4	687.200,55 312.869,581	82.817
4	687.200,55 312.869,581	5	687.182,836 312.870,936	17.766
5	687.182,836 312.870,936	6	687.159,931 312.636,766	235.288

Punct început	X / Y	Punct sfârșit	X / Y	Lungime segment (** (m)
6	687.159,931 312.636,766	1	687.300,995 312.625,977	141.476

** Lungimile segmentelor sunt determinate în planul de proiecție Stereo 70 și sunt rotunjite la 1 milimetru.

*** Distanța dintre puncte este formată din segmente cumulate ce sunt mai mici decât valoarea 1 milimetru.

**DATE DESPRE IMOBILUL NR. 586**

Oficiul de Cadastru și Publicitate Imobiliară CALARASI
Biroul de Cadastru și Publicitate Imobiliară Calarasi

A. Partea I. Descrierea imobilului

TEREN Extravilan

Adresa: Jud. Calarasi, tarla 4 parcela 47

Nr. Crt	Nr cadastral Nr. topografic	Suprafața* (mp)	Observații / Referințe
A1	22913	22.000	Sector cadastral:6 Teren neimprejmuit;

B. Partea II. Proprietari și acte

Inscrieri privitoare la dreptul de proprietate și alte drepturi reale		Referințe
8663 / 12/04/2010		
Act Notarial nr. 883, din 08/04/2010 emis de BNP POPA DIDINA;		
B3	Intabulare, drept de PROPRIETATE, dobandit prin Conventie, cota actuala 1/1 1) IONESCU LAURENTIU DAN, sot 2) IONESCU LAURENTIA, sotie	A1

C. Partea III. SARCINI .

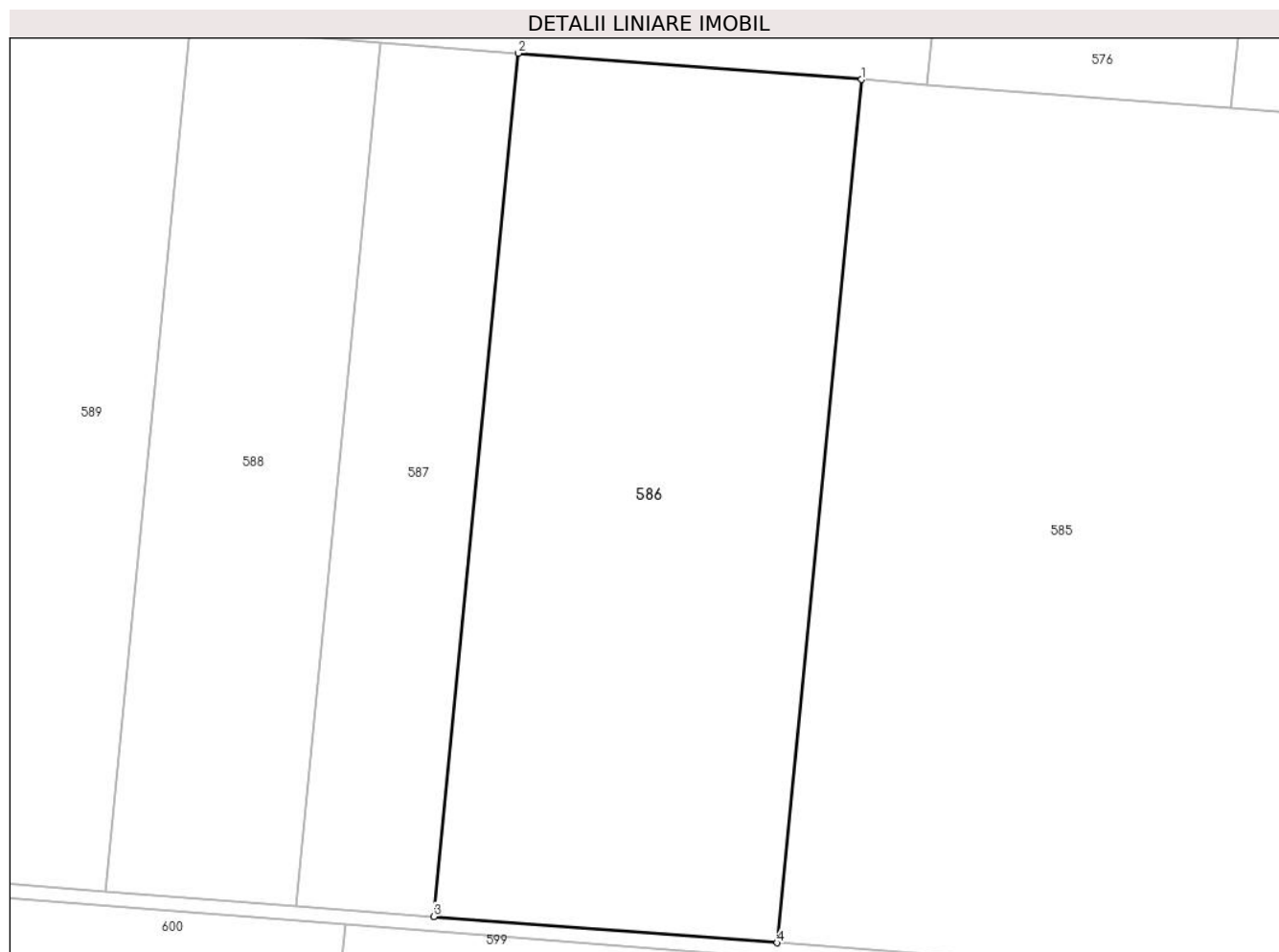
Inscrieri privind dezmembramintele dreptului de proprietate, drepturi reale de garanție și sarcini	Referințe
NU SUNT	

Anexa Nr. 1 La Partea I

Teren

Nr cadastral	Suprafața (mp)*	Observații / Referințe
22913	22.000	

* Suprafața este determinată în planul de proiecție Stereo 70.



Date referitoare la teren

Crt	Categorie folosință	Intravilan	Suprafața (mp)	Tarla	Parcelă	Nr. topo	Observații / Referințe
1	arabil	NU	22.000	4	47	-	

Lungime Segmente

1) Valorile lungimilor segmentelor sunt obținute din proiecție în plan.

Punct început	X / Y	Punct sfârșit	X / Y	Lungime segment (** (m))
1	687.182,836 312.870,936	2	687.089,585 312.878,068	93.523
2	687.089,585 312.878,068	3	687.066,68 312.643,898	235.288
3	687.066,68 312.643,898	4	687.159,931 312.636,766	93.523
4	687.159,931 312.636,766	1	687.182,836 312.870,936	235.288

** Lungimile segmentelor sunt determinate în planul de proiecție Stereo 70 și sunt rotunjite la 1 milimetru.

***** Distanţa dintre puncte este formată din segmente cumulate ce sunt mai mici decât valoarea 1 milimetru.**

**DATE DESPRE IMOBILUL NR. 587**

Oficiul de Cadastru și Publicitate Imobiliară CALARASI
Biroul de Cadastru și Publicitate Imobiliară Calarasi

A. Partea I. Descrierea imobilului

TEREN Extravilan

Adresa: Jud. Calarasi, tarla 4 parcela 48

Nr. Crt	Nr cadastral Nr. topografic	Suprafața* (mp)	Observații / Referințe
A1		8.800	Sector cadastral:6 Teren neimprejmuit;

B. Partea II. Proprietari și acte

Inscrieri privitoare la dreptul de proprietate și alte drepturi reale	Referințe
/	
Act Administrativ nr. 860, din 12/06/1996 emis de CJSDPAT CALARASI;	
B1	A1
Intabulare, drept de PROPRIETATE, dobandit prin Reconstituire, cota actuala 1/1 1) MIHALCEA N MARIA, Lipsă CNP proprietar	

C. Partea III. SARCINI .

Inscrieri privind dezmembramintele dreptului de proprietate, drepturi reale de garanție și sarcini	Referințe
NU SUNT	

Anexa Nr. 1 La Partea I

Teren

Nr cadastral	Suprafața (mp)*	Observații / Referințe
	8.800	

* Suprafața este determinată în planul de proiecție Stereo 70.



Date referitoare la teren

Crt	Categorie folosință	Intra vilan	Suprafața (mp)	Tarla	Parcelă	Nr. topo	Observații / Referințe
1	arabil	NU	8.800	4	48	-	

Lungime Segmente

1) Valorile lungimilor segmentelor sunt obținute din proiecție în plan.

Punct început	X / Y	Punct sfârșit	X / Y	Lungime segment (** (m)
1	687.066,68 312.643,898	2	687.089,585 312.878,068	235.288
2	687.089,585 312.878,068	3	687.052,284 312.880,921	37.41
3	687.052,284 312.880,921	4	687.029,379 312.646,751	235.288
4	687.029,379 312.646,751	1	687.066,68 312.643,898	37.41

** Lungimile segmentelor sunt determinate în planul de proiecție Stereo 70 și sunt rotunjite la 1 milimetru.

***** Distanţa dintre puncte este formată din segmente cumulate ce sunt mai mici decât valoarea 1 milimetru.**

**DATE DESPRE IMOBILUL NR. 588**

Oficiul de Cadastru și Publicitate Imobiliară CALARASI
Biroul de Cadastru și Publicitate Imobiliară Calarasi

A. Partea I. Descrierea imobilului

TEREN Extravilan

Adresa: Jud. Calarasi, tarla 4 parcela 49

Nr. Crt	Nr cadastral Nr. topografic	Suprafața* (mp)	Observații / Referințe
A1		12.240	Sector cadastral:6 Teren neimprejmuit;

B. Partea II. Proprietari și acte

Inscrieri privitoare la dreptul de proprietate și alte drepturi reale		Referințe
/		
Act Administrativ nr. 854, din 11/06/1996 emis de CJSDPAT CALARASI;		
B1	Intabulare, drept de PROPRIETATE, dobandit prin Reconstituire, cota actuala 1/1	A1
	1) ISPAS GHEORGHE, Lipsă CNP proprietar 2) CUCU D IRINA, Lipsă CNP proprietar 3) SPIRESCU AURELIAN, Lipsă CNP proprietar 4) EFCENCO FLOAREA, Lipsă CNP proprietar	

C. Partea III. SARCINI .

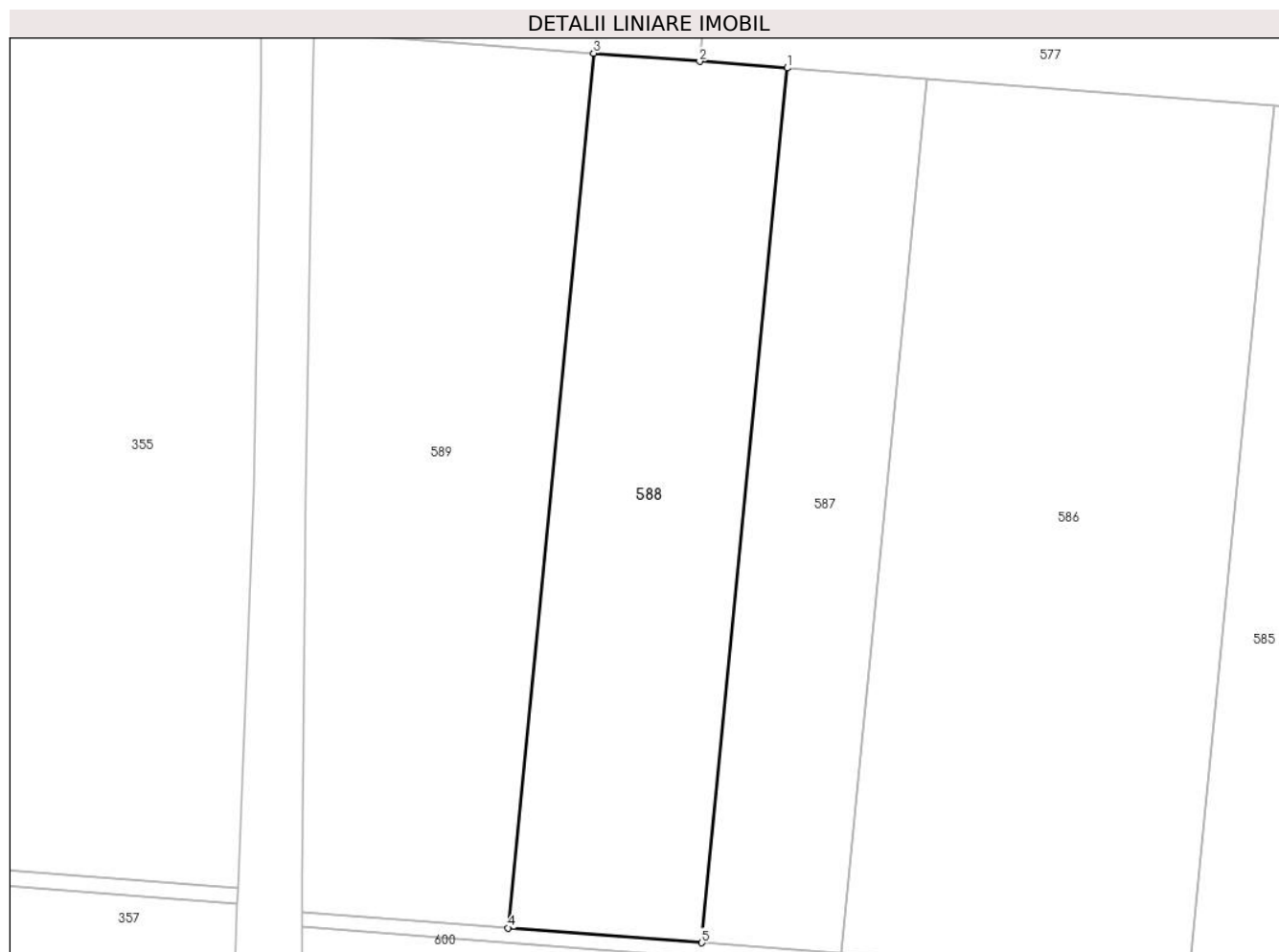
Inscrieri privind dezmembramintele dreptului de proprietate, drepturi reale de garanție și sarcini	Referințe
NU SUNT	

Anexa Nr. 1 La Partea I

Teren

Nr cadastral	Suprafața (mp)*	Observații / Referințe
	12.240	

* Suprafața este determinată în planul de proiecție Stereo 70.



Date referitoare la teren

Crt	Categorie folosință	Intra vilan	Suprafața (mp)	Tarla	Parcelă	Nr. topo	Observații / Referințe
1	arabil	NU	12.240	4	49	-	

Lungime Segmente

1) Valorile lungimilor segmentelor sunt obținute din proiecție în plan.

Punct început	X / Y	Punct sfârșit	X / Y	Lungime segment (** (m)
1	687.052,284 312.880,921	2	687.028,792 312.882,718	23.561
2	687.028,792 312.882,718	3	687.000,403 312.884,889	28.472
3	687.000,403 312.884,889	4	686.977,497 312.650,719	235.288
4	686.977,497 312.650,719	5	687.029,379 312.646,751	52.034
5	687.029,379 312.646,751	1	687.052,284 312.880,921	235.288

**** Lungimile segmentelor sunt determinate în planul de proiecție Stereo 70 și sunt rotunjite la 1 milimetru.**

***** Distanța dintre puncte este formată din segmente cumulate ce sunt mai mici decât valoarea 1 milimetru.**

**DATE DESPRE IMOBILUL NR. 589**

Oficiul de Cadastru și Publicitate Imobiliară CALARASI
Biroul de Cadastru și Publicitate Imobiliară Calarasi

A. Partea I. Descrierea imobilului

TEREN Extravilan

Adresa: Jud. Calarasi, tarla 4 parcela 49/1

Nr. Crt	Nr cadastral Nr. topografic	Suprafața* (mp)	Observații / Referințe
A1		15.400	Sector cadastral:6 Teren neimprejmuit;

B. Partea II. Proprietari și acte

Inscrieri privitoare la dreptul de proprietate și alte drepturi reale	Referințe
/	
Act Administrativ nr. 876, din 15/06/1996 emis de CJSDPAT CALARASI;	
B1	A1
Intabulare, drept de PROPRIETATE, dobandit prin Reconstituire, cota actuala 1/1	
1) POPESCU A NEAGA, Lipsă CNP proprietar	

C. Partea III. SARCINI .

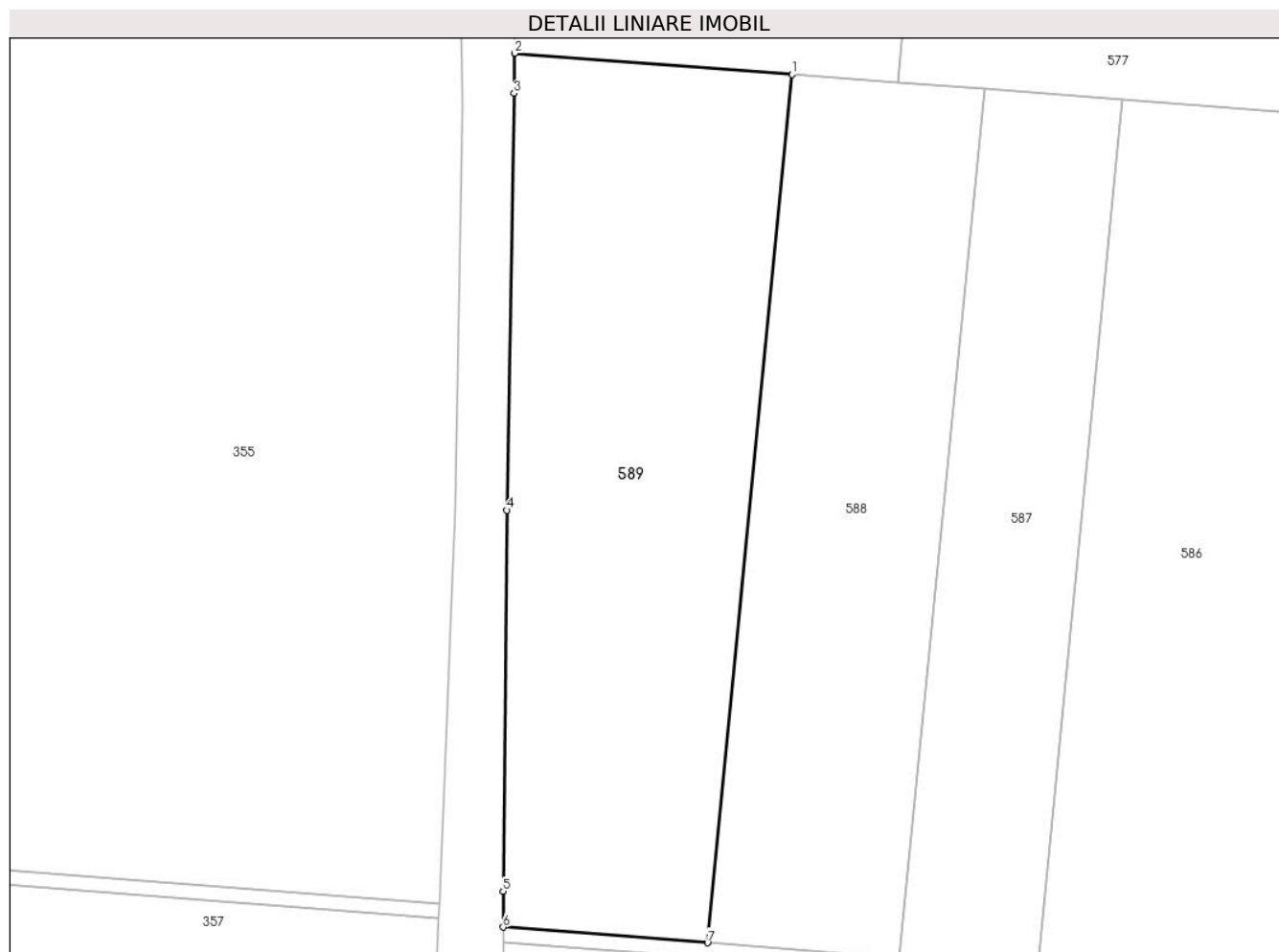
Inscrieri privind dezmembramintele dreptului de proprietate, drepturi reale de garanție și sarcini	Referințe
NU SUNT	

Anexa Nr. 1 La Partea I

Teren

Nr cadastral	Suprafața (mp)*	Observații / Referințe
	15.400	

* Suprafața este determinată în planul de proiecție Stereo 70.



Date referitoare la teren

Crt	Categorie folosință	Intra vilan	Suprafața (mp)	Tarla	Parcelă	Nr. topo	Observații / Referințe
1	arabil	NU	15.400	4	49/1	-	

Lungime Segmente

1) Valorile lungimilor segmentelor sunt obținute din proiecție în plan.

Punct început	X / Y	Punct sfârșit	X / Y	Lungime segment (** (m)
1	687.000,403 312.884,889	2	686.925,471 312.890,62	75.151
2	686.925,471 312.890,62	3	686.925,289 312.879,8	10.822
3	686.925,289 312.879,8	4	686.923,405 312.767,367	112.449
4	686.923,405 312.767,367	5	686.922,355 312.664,563	102.809
5	686.922,355 312.664,563	6	686.922,391 312.654,934	9.629

Punct început	X / Y	Punct sfârșit	X / Y	Lungime segment (** (m)
6	686.922,391 312.654,934	7	686.977,497 312.650,719	55.267
7	686.977,497 312.650,719	1	687.000,403 312.884,889	235.288

** Lungimile segmentelor sunt determinate în planul de proiecție Stereo 70 și sunt rotunjite la 1 milimetru.

*** Distanța dintre puncte este formată din segmente cumulate ce sunt mai mici decât valoarea 1 milimetru.

**DATE DESPRE IMOBILUL NR. 590**

Oficiul de Cadastru și Publicitate Imobiliară CALARASI
Biroul de Cadastru și Publicitate Imobiliară Calarasi

A. Partea I. Descrierea imobilului

TEREN Extravilan

Adresa: Jud. Calarasi

Nr. Crt	Nr cadastral Nr. topografic	Suprafața* (mp)	Observații / Referințe
A1		3.785	Sector cadastral:6 Teren neimprejmuit; Drum de exploatare

B. Partea II. Proprietari și acte

Inscrieri privitoare la dreptul de proprietate și alte drepturi reale		Referințe
/		
Act Normativ nr. 7, din 13/03/1996 emis de PARLAMENTUL ROMANIEI (,ART.13);		
B1	Inscrierea posesiei, drept de PROPRIETATE, dobandit prin Lege, cota actuala 1/1 1) NEIDENTIFICAT NEIDENTIFICAT	A1
B2	Se noteaza mentiunea proprietar neidentificat	A1

C. Partea III. SARCINI .

Inscrieri privind dezmembramintele dreptului de proprietate, drepturi reale de garanție și sarcini	Referințe
NU SUNT	

Anexa Nr. 1 La Partea I

Teren

Nr cadastral	Suprafața (mp)*	Observații / Referințe
	3.785	Drum de exploatare

* Suprafața este determinată în planul de proiecție Stereo 70.



Date referitoare la teren

Crt	Categorie folosință	Intravilan	Suprafața (mp)	Tarla	Parcelă	Nr. topo	Observații / Referințe
1	drum	NU	3.785	-	-	-	

Lungime Segmente

1) Valorile lungimilor segmentelor sunt obținute din proiecție în plan.

Punct început	X / Y	Punct sfârșit	X / Y	Lungime segment (** (m)
1	686.922,391 312.654,934	2	686.922,406 312.650,921	4.013
3	687.042,685 312.641,722	4	687.151,007 312.633,437	108.638
5	687.237,351 312.626,833	6	687.297,438 312.622,237	60.263
7	687.333,559 312.619,475	8	687.441,936 312.611,186	108.694
9	687.495,475 312.607,091	10	687.567,087 312.601,614	71.821

Punct început	X / Y	Punct sfârșit	X / Y	Lungime segment (** (m)
2	686.922,406 312.650,921	3	687.042,685 312.641,722	120.63
4	687.151,007 312.633,437	5	687.237,351 312.626,833	86.596
6	687.297,438 312.622,237	7	687.333,559 312.619,475	36.226
8	687.441,936 312.611,186	9	687.495,475 312.607,091	53.695
10	687.567,087 312.601,614	11	687.639,365 312.596,085	72.489

Punct început	X / Y	Punct sfârșit	X / Y	Lungime segment (** (m)
11	687.639,365 312.596,085	12	687.865,8 312.578,767	227.096
13	687.865,977 312.580,786	14	687.866,157 312.582,751	1.973
15	687.660,351 312.598,492	16	687.541,443 312.607,586	119.255
17	687.481,987 312.612,134	18	687.404,419 312.618,067	77.795
19	687.370,509 312.620,66	20	687.300,995 312.625,977	69.717
21	687.159,931 312.636,766	22	687.066,68 312.643,898	93.523
23	687.029,379 312.646,751	24	686.977,497 312.650,719	52.034

Punct început	X / Y	Punct sfârșit	X / Y	Lungime segment (** (m)
12	687.865,8 312.578,767	13	687.865,977 312.580,786	2.027
14	687.866,157 312.582,751	15	687.660,351 312.598,492	206.407
16	687.541,443 312.607,586	17	687.481,987 312.612,134	59.63
18	687.404,419 312.618,067	19	687.370,509 312.620,66	34.009
20	687.300,995 312.625,977	21	687.159,931 312.636,766	141.476
22	687.066,68 312.643,898	23	687.029,379 312.646,751	37.41
24	686.977,497 312.650,719	1	686.922,391 312.654,934	55.267

** Lungimile segmentelor sunt determinate în planul de proiecție Stereo 70 și sunt rotunjite la 1 milimetru.

*** Distanța dintre puncte este formată din segmente cumulate ce sunt mai mici decât valoarea 1 milimetru.

**DATE DESPRE IMOBILUL NR. 591**

Oficiul de Cadastru și Publicitate Imobiliară CALARASI
Biroul de Cadastru și Publicitate Imobiliară Calarasi

A. Partea I. Descrierea imobilului

TEREN Extravilan

Adresa: Jud. Calarasi, tarla 4 parcela 50

Nr. Crt	Nr cadastral Nr. topografic	Suprafața* (mp)	Observații / Referințe
A1	25868	55.280	Sector cadastral:6 Teren neimprejmuit;

B. Partea II. Proprietari și acte

Inscrieri privitoare la dreptul de proprietate și alte drepturi reale		Referințe
24751 / 11/07/2012		
Act Notarial nr. 2374, din 10/07/2012 emis de SERBAN ANGELICA VALENTINA;		
B2	Intabulare, drept de PROPRIETATE, dobandit prin Conventie, cota actuala 1/1 1) RAINEA IOANA, -sotie 2) RAINEA ION, -sot	A1

C. Partea III. SARCINI .

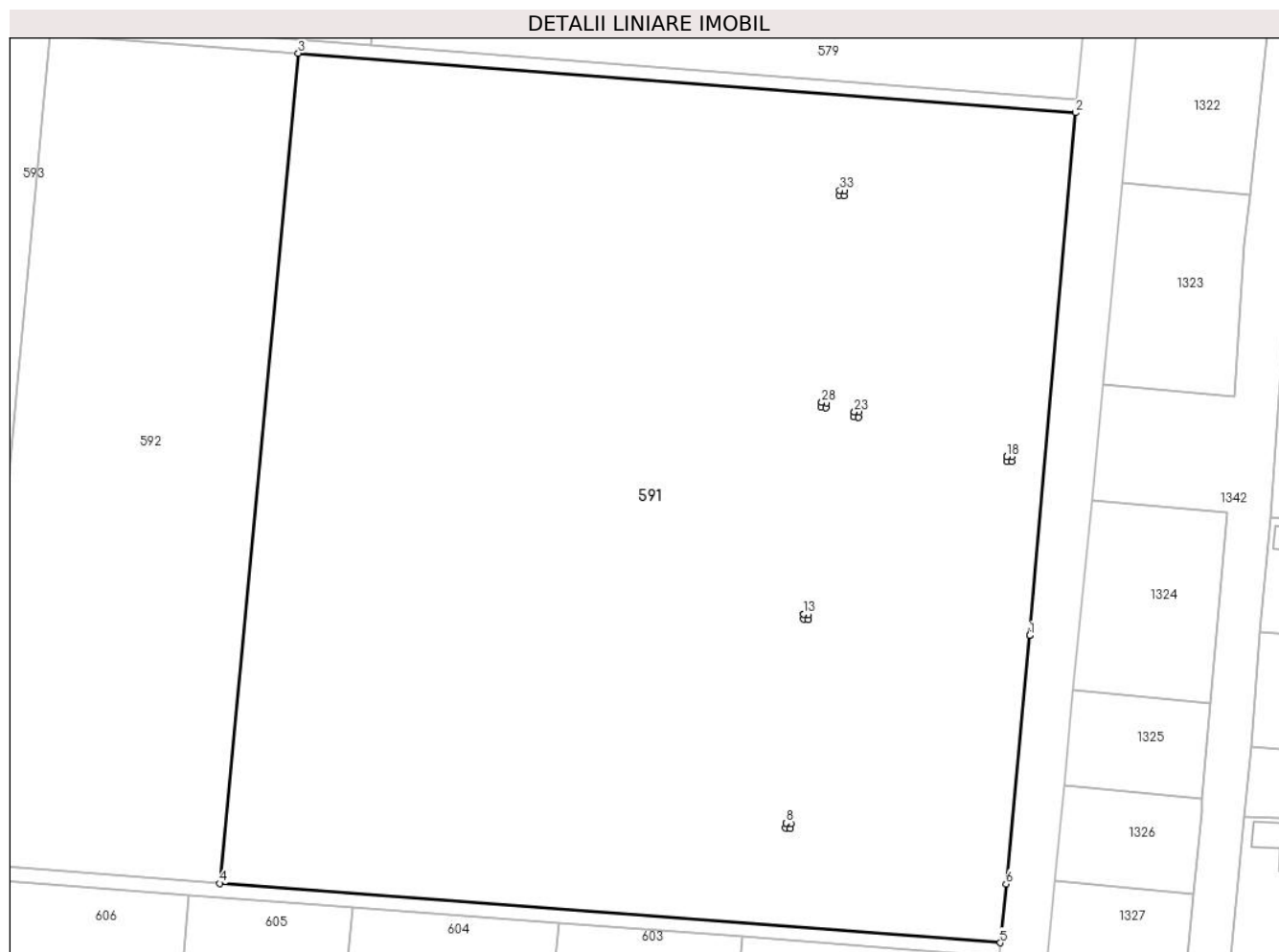
Inscrieri privind dezmembramintele dreptului de proprietate, drepturi reale de garanție și sarcini	Referințe
NU SUNT	

Anexa Nr. 1 La Partea I

Teren

Nr cadastral	Suprafața (mp)*	Observații / Referințe
25868	55.280	

* Suprafața este determinată în planul de proiecție Stereo 70.



Date referitoare la teren

Crt	Categorie folosință	Intra vilan	Suprafața (mp)	Tarla	Parcelă	Nr. topo	Observații / Referințe
1	arabil	NU	55.280	4	50	-	

Lungime Segmente

1) Valorile lungimilor segmentelor sunt obținute din proiecție în plan.

Punct început	X / Y	Punct sfârșit	X / Y	Lungime segment (** (m)
1	687.852,422 312.426,512	2	687.865,8 312.578,767	152.842
3	687.639,365 312.596,085	4	687.616,494 312.354,347	242.818
5	687.843,901 312.337,051	6	687.845,568 312.354,189	17.219
7	687.852,422 312.426,512	8	687.781,433 312.371,892	89.57
9	687.782,843 312.371,775	10	687.782,726 312.370,366	1.414

Punct început	X / Y	Punct sfârșit	X / Y	Lungime segment (** (m)
2	687.865,8 312.578,767	3	687.639,365 312.596,085	227.096
4	687.616,494 312.354,347	5	687.843,901 312.337,051	228.064
6	687.845,568 312.354,189	7	687.852,422 312.426,512	72.647
8	687.781,433 312.371,892	9	687.782,843 312.371,775	1.415
10	687.782,726 312.370,366	11	687.781,317 312.370,482	1.414

Punct început	X / Y	Punct sfârșit	X / Y	Lungime segment (** (m)
11	687.781,317 312.370,482	12	687.781,433 312.371,892	1.415
13	687.786,614 312.432,706	14	687.788,023 312.432,59	1.414
15	687.787,907 312.431,181	16	687.786,498 312.431,297	1.414
17	687.786,614 312.432,706	18	687.845,826 312.478,632	74.935
19	687.847,237 312.478,54	20	687.847,145 312.477,129	1.414
21	687.845,734 312.477,221	22	687.845,826 312.478,632	1.414
23	687.801,36 312.491,65	24	687.802,769 312.491,533	1.414
25	687.802,653 312.490,125	26	687.801,244 312.490,241	1.414
27	687.801,36 312.491,65	28	687.791,868 312.494,378	9.876
29	687.793,277 312.494,261	30	687.793,161 312.492,852	1.414
31	687.791,752 312.492,968	32	687.791,868 312.494,378	1.415
33	687.797,13 312.556,142	34	687.798,539 312.556,026	1.414
35	687.798,423 312.554,617	36	687.797,014 312.554,733	1.414

Punct început	X / Y	Punct sfârșit	X / Y	Lungime segment (** (m)
12	687.781,433 312.371,892	13	687.786,614 312.432,706	61.034
14	687.788,023 312.432,59	15	687.787,907 312.431,181	1.414
16	687.786,498 312.431,297	17	687.786,614 312.432,706	1.414
18	687.845,826 312.478,632	19	687.847,237 312.478,54	1.414
20	687.847,145 312.477,129	21	687.845,734 312.477,221	1.414
22	687.845,826 312.478,632	23	687.801,36 312.491,65	46.332
24	687.802,769 312.491,533	25	687.802,653 312.490,125	1.413
26	687.801,244 312.490,241	27	687.801,36 312.491,65	1.414
28	687.791,868 312.494,378	29	687.793,277 312.494,261	1.414
30	687.793,161 312.492,852	31	687.791,752 312.492,968	1.414
32	687.791,868 312.494,378	33	687.797,13 312.556,142	61.988
34	687.798,539 312.556,026	35	687.798,423 312.554,617	1.414
36	687.797,014 312.554,733	1	687.797,13 312.556,142	1.414

** Lungimile segmentelor sunt determinate în planul de proiecție Stereo 70 și sunt rotunjite la 1 milimetru.

*** Distanța dintre puncte este formată din segmente cumulate ce sunt mai mici decât valoarea 1 milimetru.

**DATE DESPRE IMOBILUL NR. 592**

Oficiul de Cadastru și Publicitate Imobiliară CALARASI
Biroul de Cadastru și Publicitate Imobiliară Calarasi

A. Partea I. Descrierea imobilului

TEREN Extravilan

Adresa: Jud. Calarasi, tarla 4 parcela 51

Nr. Crt	Nr cadastral Nr. topografic	Suprafața* (mp)	Observații / Referințe
A1	29907	17.600	Sector cadastral:6 Teren neimprejmuit;

B. Partea II. Proprietari și acte

Inscrieri privitoare la dreptul de proprietate și alte drepturi reale		Referințe
19501 / 20/04/2018		
Act Notarial nr. 1237, din 19/04/2018 emis de NP Serban Angelica Valentina;		
B2	Intabulare, drept de PROPRIETATE, dobandit prin Conventie, cota actuala 1/1 1) SOCIETATEA TEHNOPLANT CEREAL SRL, CIF:26719728	A1
19504 / 20/04/2018		
Act Notarial nr. 1240, din 19/04/2018 emis de Serban Angelica Valentina;		
B3	se noteaza interdictia de instrainare conform art. 902 alin. 2 pct. 8 Cod Civil , " pe toata durata rambursarii creditului si la mai putin de 5 (cinci) ani de la momentul tranzactiei" 1) CEC BANK SA, CIF:361897 2) FONDUL DE GARANTARE A CREDITULUI RURAL - IFN SA, CIF:5439903	A1
B4	se noteaza interdictiile de grevare cu sarcini, inchiriere, dezmembrare, alipire, construire, demolare, restructurare si amenajare, 1) CEC BANK SA, CIF:361897 2) FONDUL DE GARANTARE A CREDITULUI RURAL - IFN SA, CIF:5439903	A1

C. Partea III. SARCINI

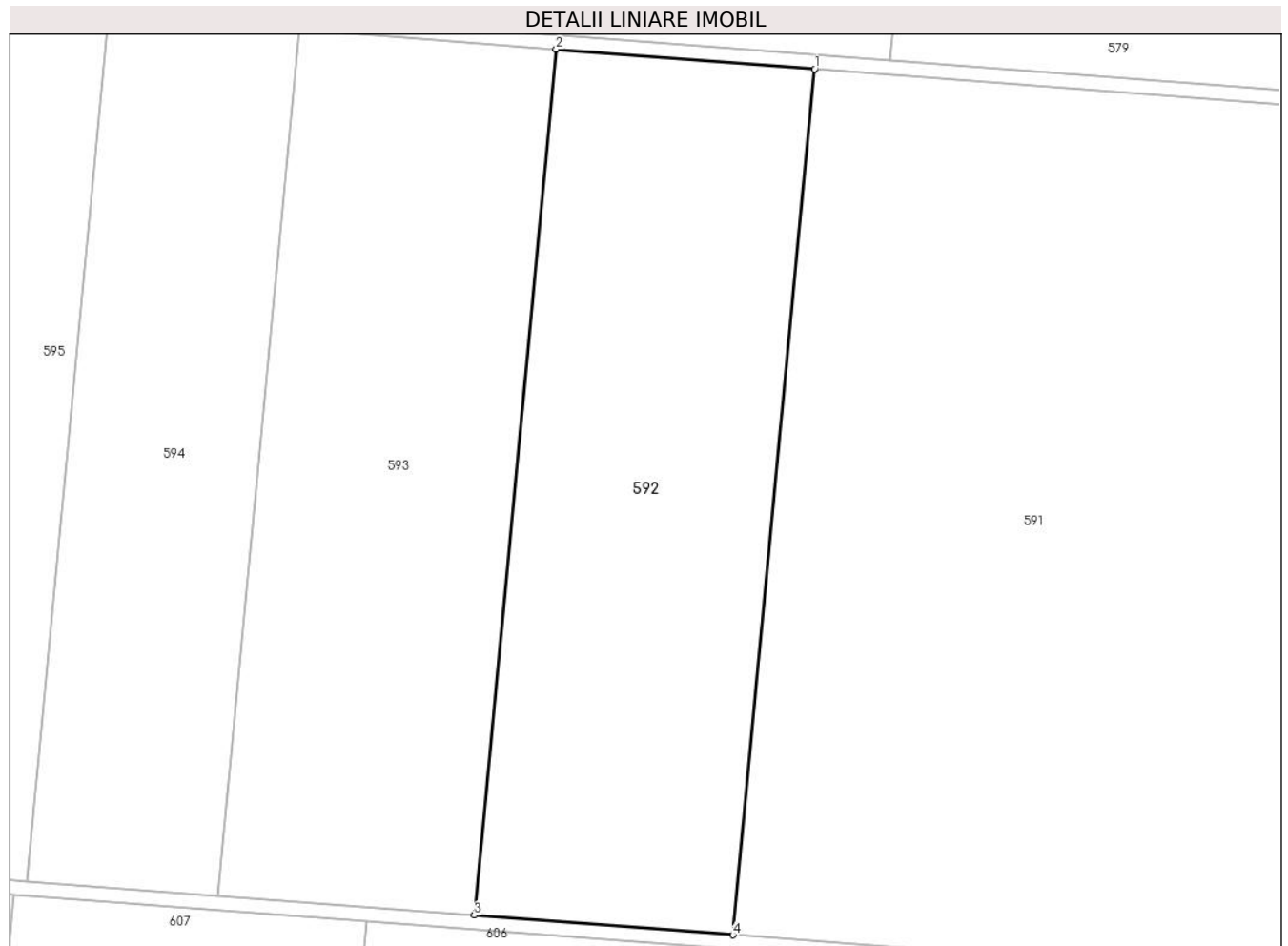
Inscrieri privind dezmembramintele dreptului de proprietate, drepturi reale de garanție și sarcini		Referințe
19504 / 20/04/2018		
Act Notarial nr. 1240, din 19/04/2018 emis de Serban Angelica Valentina;		
C1	Intabulare, drept de IPOTECA, Valoare:828922 LEI-si celelalte obligatii de plata aferente Contractului de credit nr. RQ18035176925190/02.03.2018 si a Contractului de garantare IC180600083/2018 1) CEC BANK SA, CIF:361897 2) FONDUL DE GARANTARE A CREDITULUI RURAL - IFN SA, CIF:5439903	A1
C2	se intabuleaza privilegiul prevazut de art.2333 Cod civil 1) CEC BANK SA, CIF:361897	A1

Anexa Nr. 1 La Partea I

Teren

Nr cadastral	Suprafața (mp)*	Observații / Referințe
29907	17.600	

* Suprafața este determinată în planul de proiecție Stereo 70.



Date referitoare la teren

Crt	Categorie folosință	Intra vilan	Suprafața (mp)	Tarla	Parcelă	Nr. topo	Observații / Referințe
1	arabil	NU	17.600	4	51	-	

Lungime Segmente

1) Valorile lungimilor segmentelor sunt obținute din proiecție în plan.

Punct început	X / Y	Punct sfârșit	X / Y	Lungime segment (** (m)
1	687.639,365 312.596,085	2	687.567,087 312.601,614	72.489
2	687.567,087 312.601,614	3	687.544,213 312.359,845	242.849
3	687.544,213 312.359,845	4	687.616,494 312.354,347	72.49
4	687.616,494 312.354,347	1	687.639,365 312.596,085	242.818

** Lungimile segmentelor sunt determinate în planul de proiecție Stereo 70 și sunt rotunjite la 1 milimetru.

***** Distanţa dintre puncte este formată din segmente cumulate ce sunt mai mici decât valoarea 1 milimetru.**

**DATE DESPRE IMOBILUL NR. 593**

Oficiul de Cadastru și Publicitate Imobiliară CALARASI
Biroul de Cadastru și Publicitate Imobiliară Calarasi

A. Partea I. Descrierea imobilului

TEREN Extravilan

Adresa: Jud. Calarasi, tarla 4 parcela 52

Nr. Crt	Nr cadastral Nr. topografic	Suprafața* (mp)	Observații / Referințe
A1	20876	17.440	Sector cadastral:6 Teren neimprejmuit;

B. Partea II. Proprietari și acte

Inscrieri privitoare la dreptul de proprietate și alte drepturi reale		Referințe
34951 / 24/12/2008		
Act Notarial nr. 3900, din 23/12/2008 emis de BNP CEPARU IOAN;		
B2	Intabulare, drept de PROPRIETATE, dobandit prin Conventie, cota actuala 1/1 1) BRISAN MIRCEA , sot 2) BRISAN ARITINA , sotie	A1

C. Partea III. SARCINI .

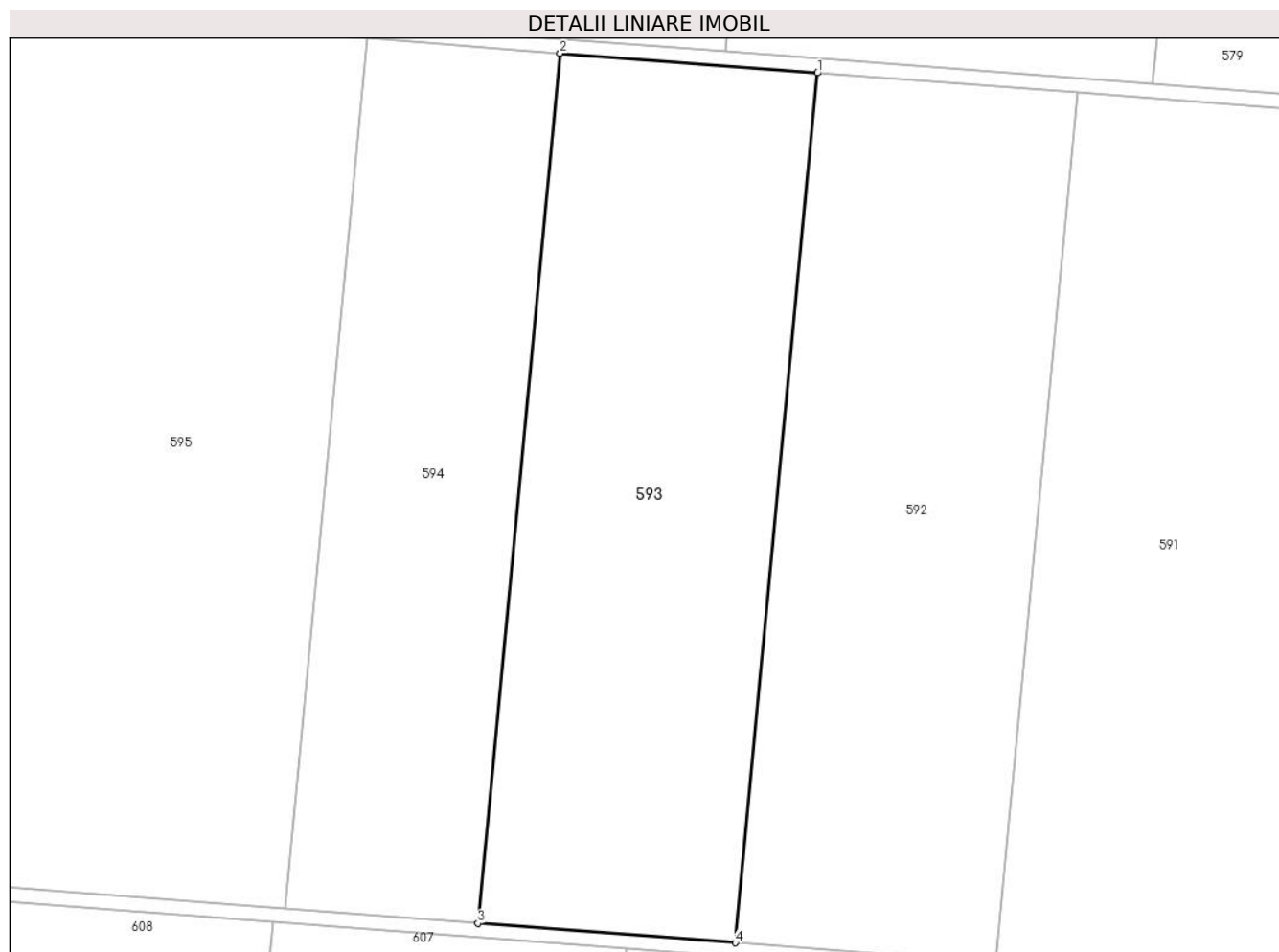
Inscrieri privind dezmembramintele dreptului de proprietate, drepturi reale de garanție și sarcini	Referințe
NU SUNT	

Anexa Nr. 1 La Partea I

Teren

Nr cadastral	Suprafața (mp)*	Observații / Referințe
20876	17.440	

* Suprafața este determinată în planul de proiecție Stereo 70.



Date referitoare la teren

Crt	Categorie folosință	Intra vilan	Suprafața (mp)	Tarla	Parcelă	Nr. topo	Observații / Referințe
1	arabil	NU	17.440	4	52	-	

Lungime Segmente

1) Valorile lungimilor segmentelor sunt obținute din proiecție în plan.

Punct început	X / Y	Punct sfârșit	X / Y	Lungime segment (** (m)
1	687.567,087 312.601,614	2	687.495,475 312.607,091	71.821
2	687.495,475 312.607,091	3	687.472,598 312.365,292	242.879
3	687.472,598 312.365,292	4	687.544,213 312.359,845	71.822
4	687.544,213 312.359,845	1	687.567,087 312.601,614	242.849

** Lungimile segmentelor sunt determinate în planul de proiecție Stereo 70 și sunt rotunjite la 1 milimetru.

***** Distanţa dintre puncte este formată din segmente cumulate ce sunt mai mici decât valoarea 1 milimetru.**

**DATE DESPRE IMOBILUL NR. 594**

Oficiul de Cadastru și Publicitate Imobiliară CALARASI
Biroul de Cadastru și Publicitate Imobiliară Calarasi

A. Partea I. Descrierea imobilului

TEREN Extravilan

Adresa: Jud. Calarasi, tarla 4 parcela 53

Nr. Crt	Nr cadastral Nr. topografic	Suprafața* (mp)	Observații / Referințe
A1		13.040	Sector cadastral:6 Teren neimprejmuit;

B. Partea II. Proprietari și acte

Inscrieri privitoare la dreptul de proprietate și alte drepturi reale	Referințe
/	
Act Administrativ nr. 726, din 06/03/1996 emis de CJSDPAT CALARASI;	
B1	A1
Intabulare, drept de PROPRIETATE, dobandit prin Constituire, cota actuala 1/1 1) BRATU C NICULINA , Lipsă CNP proprietar	

C. Partea III. SARCINI .

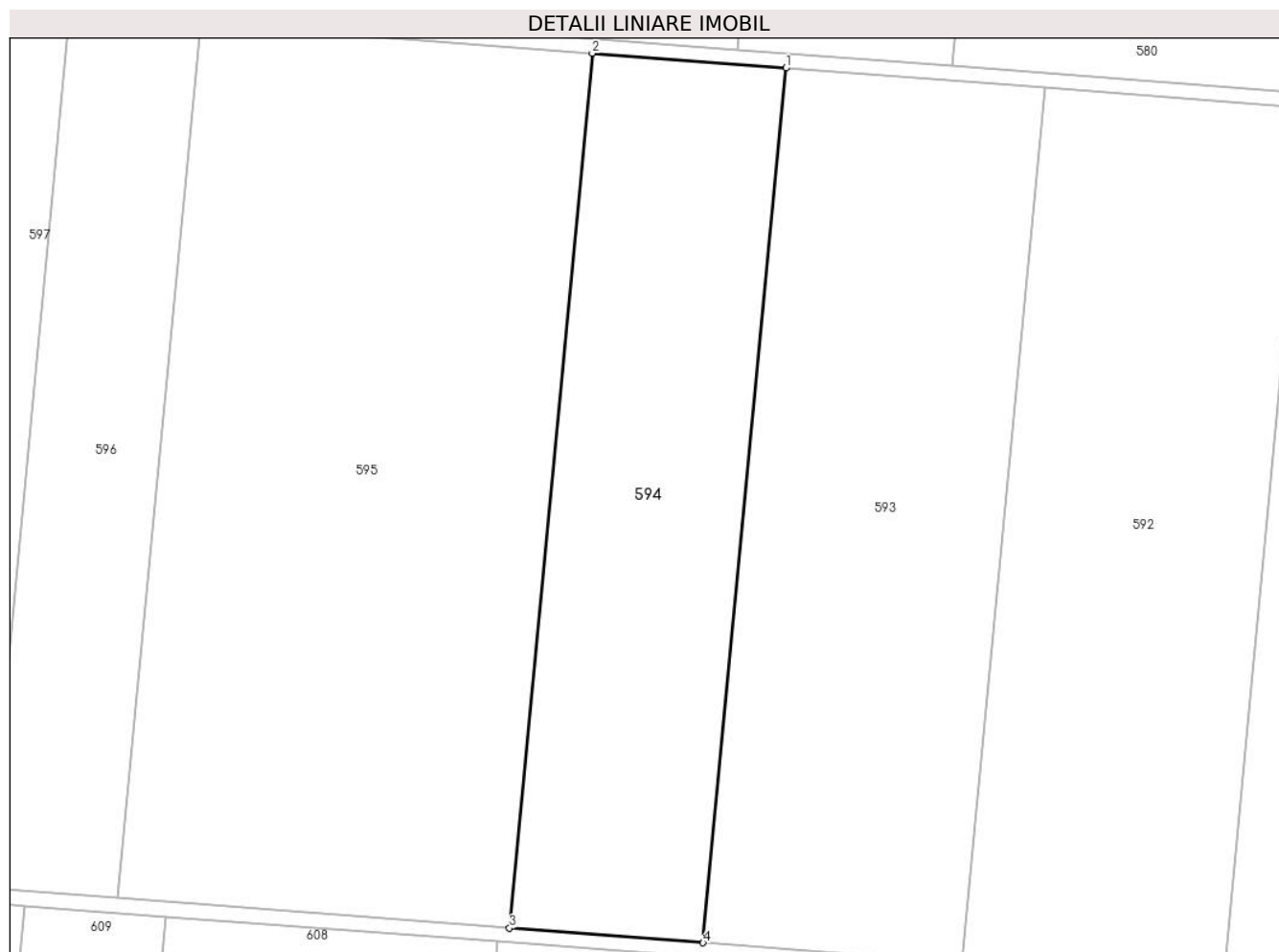
Inscrieri privind dezmembramintele dreptului de proprietate, drepturi reale de garanție și sarcini	Referințe
NU SUNT	

Anexa Nr. 1 La Partea I

Teren

Nr cadastral	Suprafața (mp)*	Observații / Referințe
	13.040	

* Suprafața este determinată în planul de proiecție Stereo 70.



Date referitoare la teren

Crt	Categorie folosință	Intravilan	Suprafața (mp)	Tarla	Parcelă	Nr. topo	Observații / Referințe
1	arabil	NU	13.040	4	53	-	

Lungime Segmente

1) Valorile lungimilor segmentelor sunt obținute din proiecție în plan.

Punct început	X / Y	Punct sfârșit	X / Y	Lungime segment (** (m)
1	687.495,475 312.607,091	2	687.441,936 312.611,186	53.695
2	687.441,936 312.611,186	3	687.419,057 312.369,364	242.902
3	687.419,057 312.369,364	4	687.472,598 312.365,292	53.696
4	687.472,598 312.365,292	1	687.495,475 312.607,091	242.879

** Lungimile segmentelor sunt determinate în planul de proiecție Stereo 70 și sunt rotunjite la 1 milimetru.

***** Distanţa dintre puncte este formată din segmente cumulate ce sunt mai mici decât valoarea 1 milimetru.**

**DATE DESPRE IMOBILUL NR. 595**

Oficiul de Cadastru și Publicitate Imobiliară CALARASI
Biroul de Cadastru și Publicitate Imobiliară Calarasi

A. Partea I. Descrierea imobilului

TEREN Extravilan

Adresa: Jud. Calarasi, tarla 4 parcela 54

Nr. Crt	Nr cadastral Nr. topografic	Suprafața* (mp)	Observații / Referințe
A1	28523	26.400	Sector cadastral:6 Teren neimprejmuit;

B. Partea II. Proprietari și acte

Inscrieri privitoare la dreptul de proprietate și alte drepturi reale		Referințe
35062 / 17/06/2015		
Act Notarial nr. 3876, din 13/11/1997 emis de BNP POPA DIDINA;		
B1	Intabulare, drept de PROPRIETATE, dobandit prin Conventie, cota actuala 1/1 1) UTA NONA, -necasatorita	A1

C. Partea III. SARCINI .


Inscrieri privind dezmembramintele dreptului de proprietate, drepturi reale de garanție și sarcini	Referințe
NU SUNT	

Anexa Nr. 1 La Partea I

Teren

Nr cadastral	Suprafața (mp)*	Observații / Referințe
28523	26.400	

* Suprafața este determinată în planul de proiecție Stereo 70.



Date referitoare la teren

Crt	Categorie folosință	Intravilan	Suprafața (mp)	Tarla	Parcelă	Nr. topo	Observații / Referințe
1	arabil	NU	26.400	4	54	-	

Lungime Segmente

1) Valorile lungimilor segmentelor sunt obținute din proiecție în plan.

Punct început	X / Y	Punct sfârșit	X / Y	Lungime segment (** (m)
1	687.441,936 312.611,186	2	687.333,559 312.619,475	108.694
2	687.333,559 312.619,475	3	687.310,676 312.377,607	242.948
3	687.310,676 312.377,607	4	687.419,057 312.369,364	108.694
4	687.419,057 312.369,364	1	687.441,936 312.611,186	242.902

** Lungimile segmentelor sunt determinate în planul de proiecție Stereo 70 și sunt rotunjite la 1 milimetru.

***** Distanţa dintre puncte este formată din segmente cumulate ce sunt mai mici decât valoarea 1 milimetru.**

**DATE DESPRE IMOBILUL NR. 596**

Oficiul de Cadastru și Publicitate Imobiliară CALARASI
Biroul de Cadastru și Publicitate Imobiliară Calarasi

A. Partea I. Descrierea imobilului

TEREN Extravilan

Adresa: Jud. Calarasi, tarla 4 parcela 55

Nr. Crt	Nr cadastral Nr. topografic	Suprafața* (mp)	Observații / Referințe
A1		8.800	Sector cadastral:6 Teren neimprejmuit;

B. Partea II. Proprietari și acte

Inscrieri privitoare la dreptul de proprietate și alte drepturi reale		Referințe
/		
Act Administrativ nr. 718, din 04/03/1996 emis de CJSDPAT CALARASI;		
B1	Intabulare, drept de PROPRIETATE, dobandit prin Reconstituire, cota actuala 1/1 1) TEODORESCU GH MARIANA, Lipsă CNP proprietar	A1

C. Partea III. SARCINI .

Inscrieri privind dezmembramintele dreptului de proprietate, drepturi reale de garanție și sarcini	Referințe
NU SUNT	

Anexa Nr. 1 La Partea I

Teren

Nr cadastral	Suprafața (mp)*	Observații / Referințe
	8.800	

* Suprafața este determinată în planul de proiecție Stereo 70.



Date referitoare la teren

Crt	Categorie folosință	Intravilan	Suprafața (mp)	Tarla	Parcelă	Nr. topo	Observații / Referințe
1	arabil	NU	8.800	4	55	-	

Lungime Segmente

1) Valorile lungimilor segmentelor sunt obținute din proiecție în plan.

Punct început	X / Y	Punct sfârșit	X / Y	Lungime segment (** (m)
1	687.333,559 312.619,475	2	687.297,438 312.622,237	36.226
2	687.297,438 312.622,237	3	687.274,553 312.380,354	242.963
3	687.274,553 312.380,354	4	687.310,676 312.377,607	36.227
4	687.310,676 312.377,607	1	687.333,559 312.619,475	242.948

** Lungimile segmentelor sunt determinate în planul de proiecție Stereo 70 și sunt rotunjite la 1 milimetru.

***** Distanţa dintre puncte este formată din segmente cumulate ce sunt mai mici decât valoarea 1 milimetru.**

**DATE DESPRE IMOBILUL NR. 597**

Oficiul de Cadastru și Publicitate Imobiliară CALARASI
Biroul de Cadastru și Publicitate Imobiliară Calarasi

A. Partea I. Descrierea imobilului

TEREN Extravilan

Adresa: Jud. Calarasi, tarla 4 parcela 56

Nr. Crt	Nr cadastral Nr. topografic	Suprafața* (mp)	Observații / Referințe
A1		14.640	Sector cadastral:6 Teren neimprejmuit;

B. Partea II. Proprietari și acte

Inscrieri privitoare la dreptul de proprietate și alte drepturi reale		Referințe
/		
Act Administrativ nr. 855, din 11/06/1996 emis de CJSDPAT CALARASI;		
B1	Intabulare, drept de PROPRIETATE, dobandit prin Reconstituire, cota actuala 1/1 1) BARAC I STANA , Lipsă CNP proprietar	A1

C. Partea III. SARCINI .

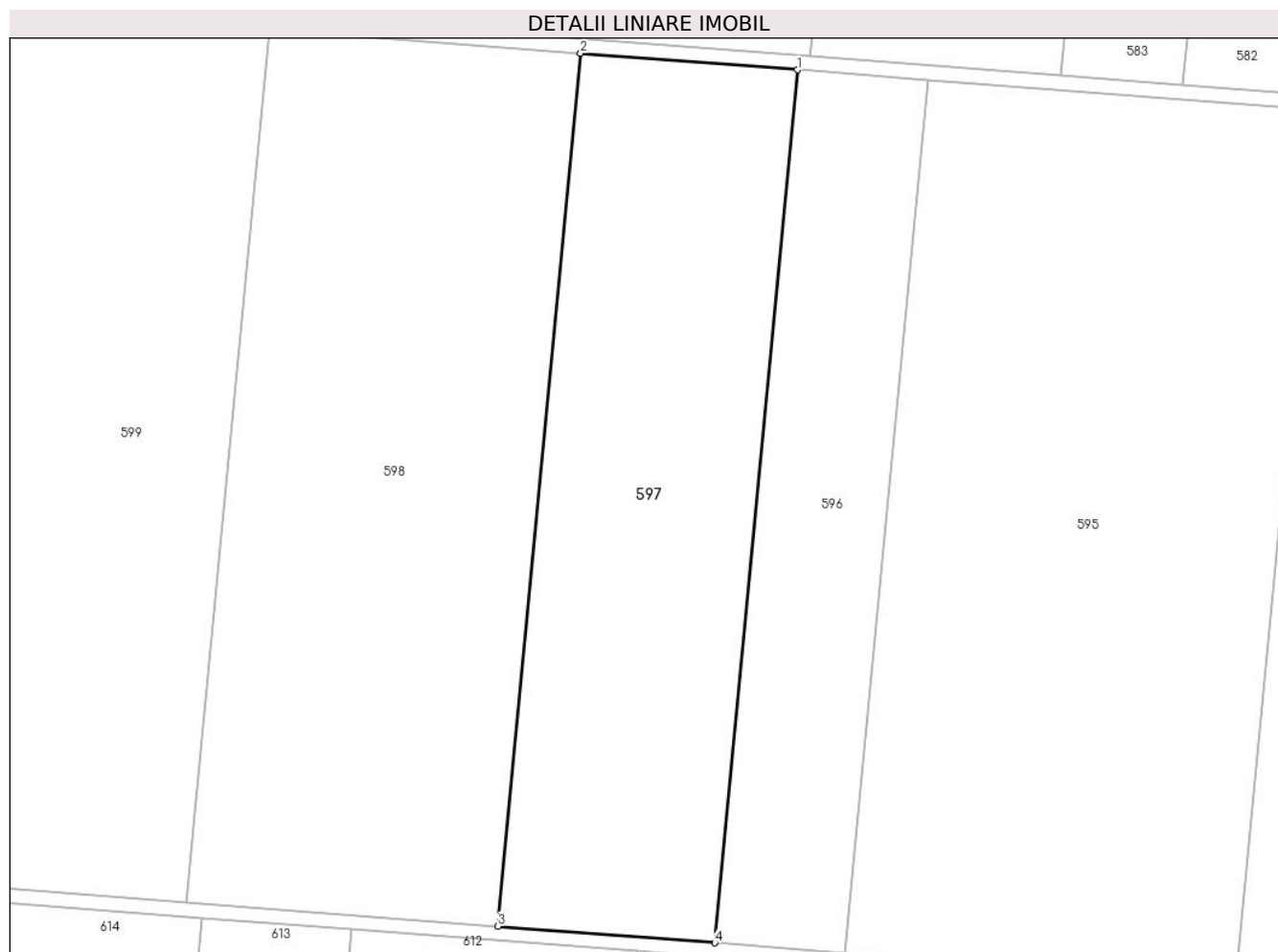
Inscrieri privind dezmembramintele dreptului de proprietate, drepturi reale de garanție și sarcini	Referințe
NU SUNT	

Anexa Nr. 1 La Partea I

Teren

Nr cadastral	Suprafața (mp)*	Observații / Referințe
	14.640	

* Suprafața este determinată în planul de proiecție Stereo 70.



Date referitoare la teren

Crt	Categorie folosință	Intravilan	Suprafața (mp)	Tarla	Parcelă	Nr. topo	Observații / Referințe
1	arabil	NU	14.640	4	56	-	

Lungime Segmente

1) Valorile lungimilor segmentelor sunt obținute din proiecție în plan.

Punct început	X / Y	Punct sfârșit	X / Y	Lungime segment (** (m)
1	687.297,438 312.622,237	2	687.237,351 312.626,833	60.263
2	687.237,351 312.626,833	3	687.214,464 312.384,925	242.988
3	687.214,464 312.384,925	4	687.274,553 312.380,354	60.263
4	687.274,553 312.380,354	1	687.297,438 312.622,237	242.963

** Lungimile segmentelor sunt determinate în planul de proiecție Stereo 70 și sunt rotunjite la 1 milimetru.

***** Distanţa dintre puncte este formată din segmente cumulate ce sunt mai mici decât valoarea 1 milimetru.**

**DATE DESPRE IMOBILUL NR. 598**

Oficiul de Cadastru și Publicitate Imobiliară CALARASI
Biroul de Cadastru și Publicitate Imobiliară Calarasi

A. Partea I. Descrierea imobilului

TEREN Extravilan

Adresa: Jud. Calarasi, tarla 4 parcela 57

Nr. Crt	Nr cadastral Nr. topografic	Suprafața* (mp)	Observații / Referințe
A1	22516	21.040	Sector cadastral:6 Teren neimprejmuit;

B. Partea II. Proprietari și acte

Inscrieri privitoare la dreptul de proprietate și alte drepturi reale		Referințe
36907 / 21/12/2009		
Act Notarial nr. 3339, din 18/12/2009 emis de BNP CHIRU MARIA DANA;		
B2	Intabulare, drept de PROPRIETATE, dobandit prin Conventie, cota actuala 1/1 1) IONITA ION, SOT 2) IONITA AURELIA, SOTIE	A1

C. Partea III. SARCINI .

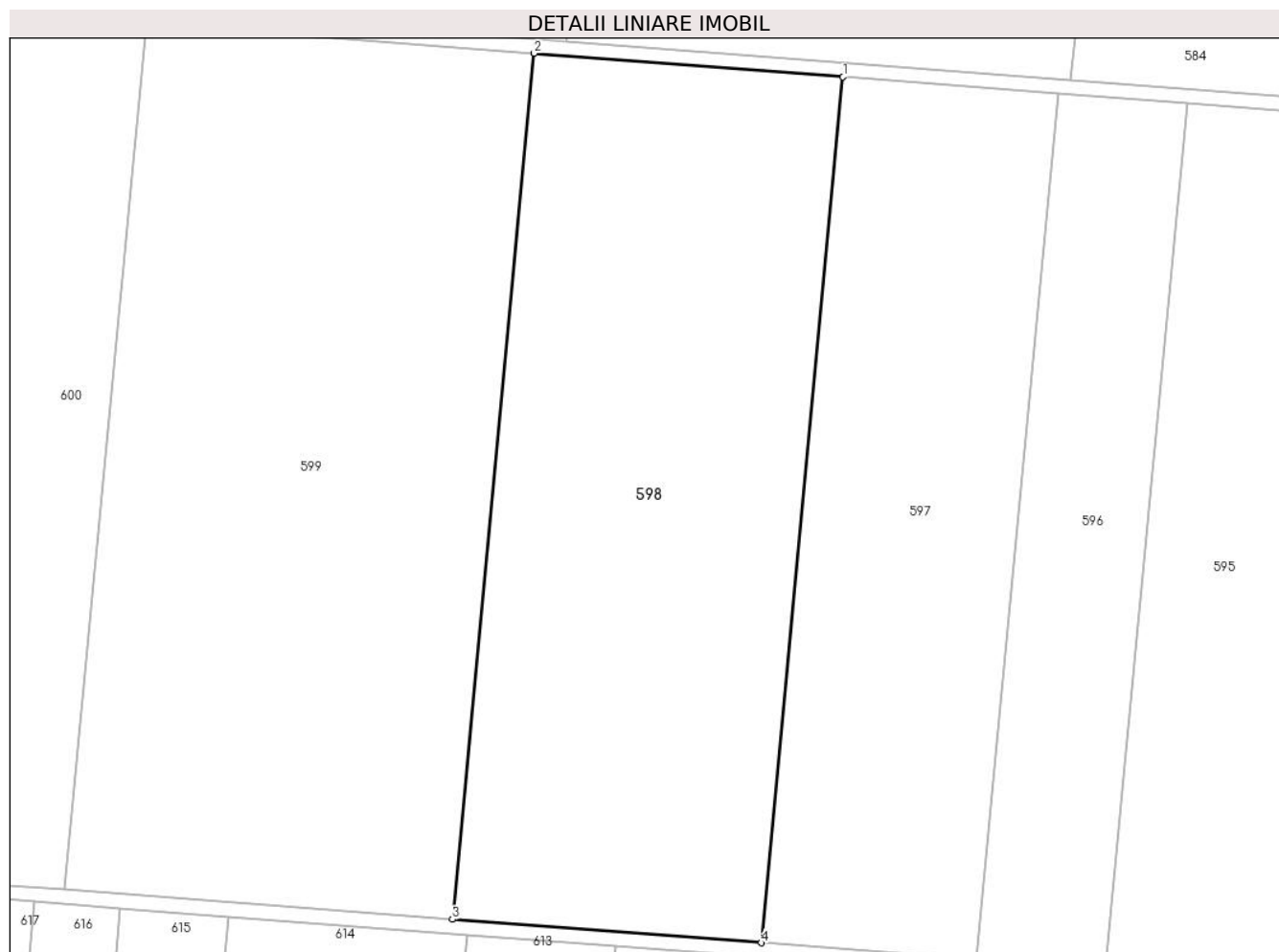
Inscrieri privind dezmembramintele dreptului de proprietate, drepturi reale de garanție și sarcini	Referințe
NU SUNT	

Anexa Nr. 1 La Partea I

Teren

Nr cadastral	Suprafața (mp)*	Observații / Referințe
22516	21.040	

* Suprafața este determinată în planul de proiecție Stereo 70.



Date referitoare la teren

Crt	Categorie folosință	Intravilan	Suprafața (mp)	Tarla	Parcelă	Nr. topo	Observații / Referințe
1	arabil	NU	21.040	4	57	-	

Lungime Segmente

1) Valorile lungimilor segmentelor sunt obținute din proiecție în plan.

Punct început	X / Y	Punct sfârșit	X / Y	Lungime segment (** (m)
1	687.237,351 312.626,833	2	687.151,007 312.633,437	86.596
2	687.151,007 312.633,437	3	687.128,116 312.391,492	243.025
3	687.128,116 312.391,492	4	687.214,464 312.384,925	86.597
4	687.214,464 312.384,925	1	687.237,351 312.626,833	242.988

** Lungimile segmentelor sunt determinate în planul de proiecție Stereo 70 și sunt rotunjite la 1 milimetru.

***** Distanţa dintre puncte este formată din segmente cumulate ce sunt mai mici decât valoarea 1 milimetru.**

**DATE DESPRE IMOBILUL NR. 599**

Oficiul de Cadastru și Publicitate Imobiliară CALARASI
Biroul de Cadastru și Publicitate Imobiliară Calarasi

A. Partea I. Descrierea imobilului

TEREN Extravilan

Adresa: Jud. Calarasi, tarla 4 parcela 58

Nr. Crt	Nr cadastral Nr. topografic	Suprafața* (mp)	Observații / Referințe
A1		26.400	Sector cadastral:6 Teren neimprejmuit;

B. Partea II. Proprietari și acte

Inscrieri privitoare la dreptul de proprietate și alte drepturi reale	Referințe
/	
Act Administrativ nr. 856, din 11/06/1996 emis de CJSDPAT CALARASI;	
B1	A1
Intabulare, drept de PROPRIETATE, dobandit prin Reconstituire, cota actuala 1/1	
1) CLONDIR A NICOLAE, Lipsă CNP proprietar	

C. Partea III. SARCINI .

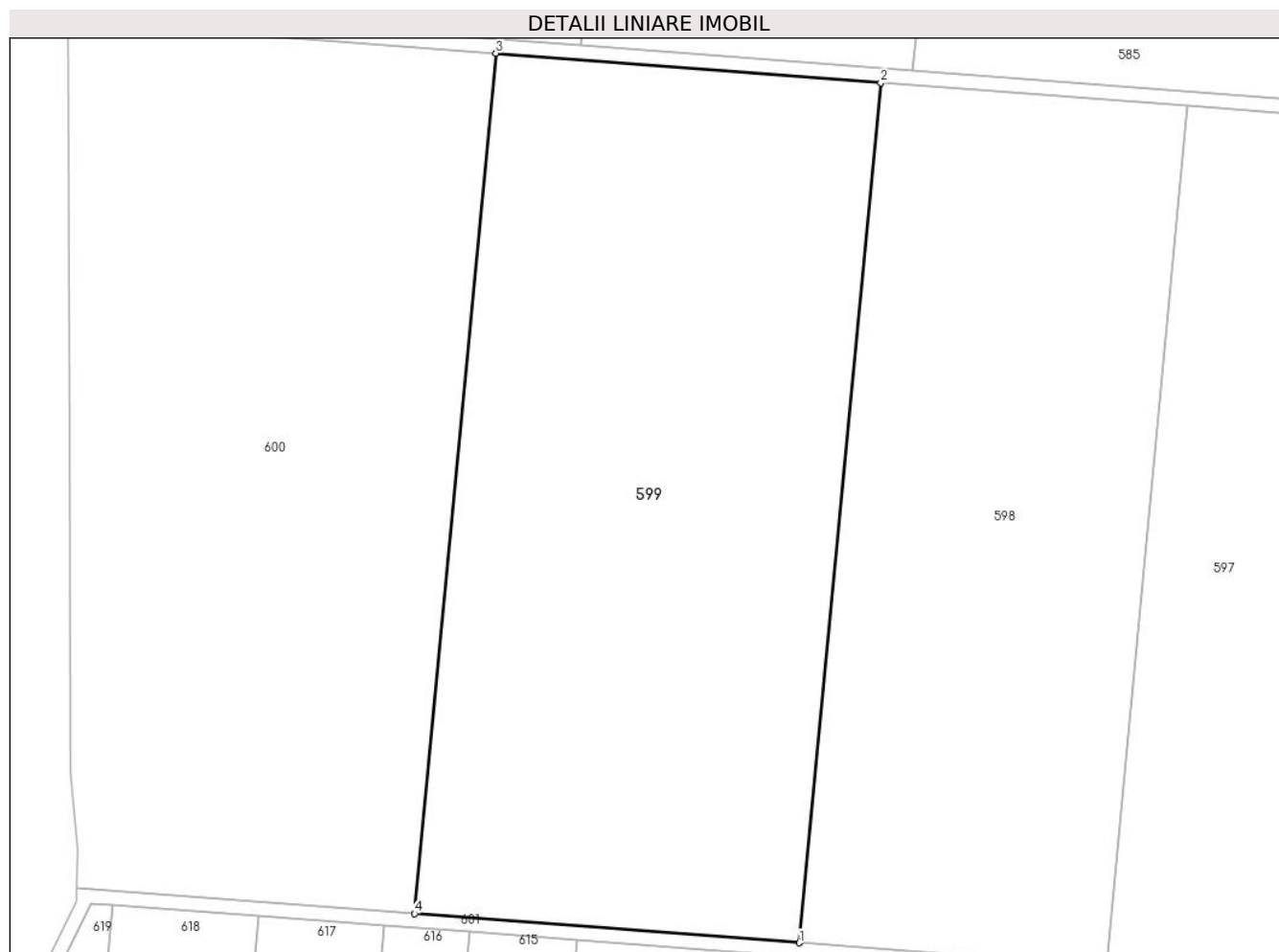
Inscrieri privind dezmembramintele dreptului de proprietate, drepturi reale de garanție și sarcini	Referințe
NU SUNT	

Anexa Nr. 1 La Partea I

Teren

Nr cadastral	Suprafața (mp)*	Observații / Referințe
	26.400	

* Suprafața este determinată în planul de proiecție Stereo 70.



Date referitoare la teren

Crt	Categorie folosință	Intra vilan	Suprafața (mp)	Tarla	Parcelă	Nr. topo	Observații / Referințe
1	arabil	NU	26.400	4	58	-	

Lungime Segmente

1) Valorile lungimilor segmentelor sunt obținute din proiecție în plan.

Punct început	X / Y	Punct sfârșit	X / Y	Lungime segment (** (m)
1	687.128,116 312.391,492	2	687.151,007 312.633,437	243.025
2	687.151,007 312.633,437	3	687.042,685 312.641,722	108.638
3	687.042,685 312.641,722	4	687.019,79 312.399,731	243.072
4	687.019,79 312.399,731	1	687.128,116 312.391,492	108.639

** Lungimile segmentelor sunt determinate în planul de proiecție Stereo 70 și sunt rotunjite la 1 milimetru.

***** Distanţa dintre puncte este formată din segmente cumulate ce sunt mai mici decât valoarea 1 milimetru.**

**DATE DESPRE IMOBILUL NR. 600**

Oficiul de Cadastru și Publicitate Imobiliară CALARASI
Biroul de Cadastru și Publicitate Imobiliară Calarasi

A. Partea I. Descrierea imobilului

TEREN Extravilan

Adresa: Jud. Calarasi, tarla 4 parcela 59

Nr. Crt	Nr cadastral Nr. topografic	Suprafața* (mp)	Observații / Referințe
A1	33812	26.400	Sector cadastral:6 Teren neimprejmuit;

B. Partea II. Proprietari și acte

Inscrieri privitoare la dreptul de proprietate și alte drepturi reale	Referințe
55252 / 12/08/2024	
Act Notarial nr. 108, din 07/08/2024 emis de Chiru Maria Dana;	
B2	A1
Intabulare, drept de PROPRIETATE, dobandit prin Succesiune, cota actuala 1/1 1) LUNGU MARIAN	

C. Partea III. SARCINI .

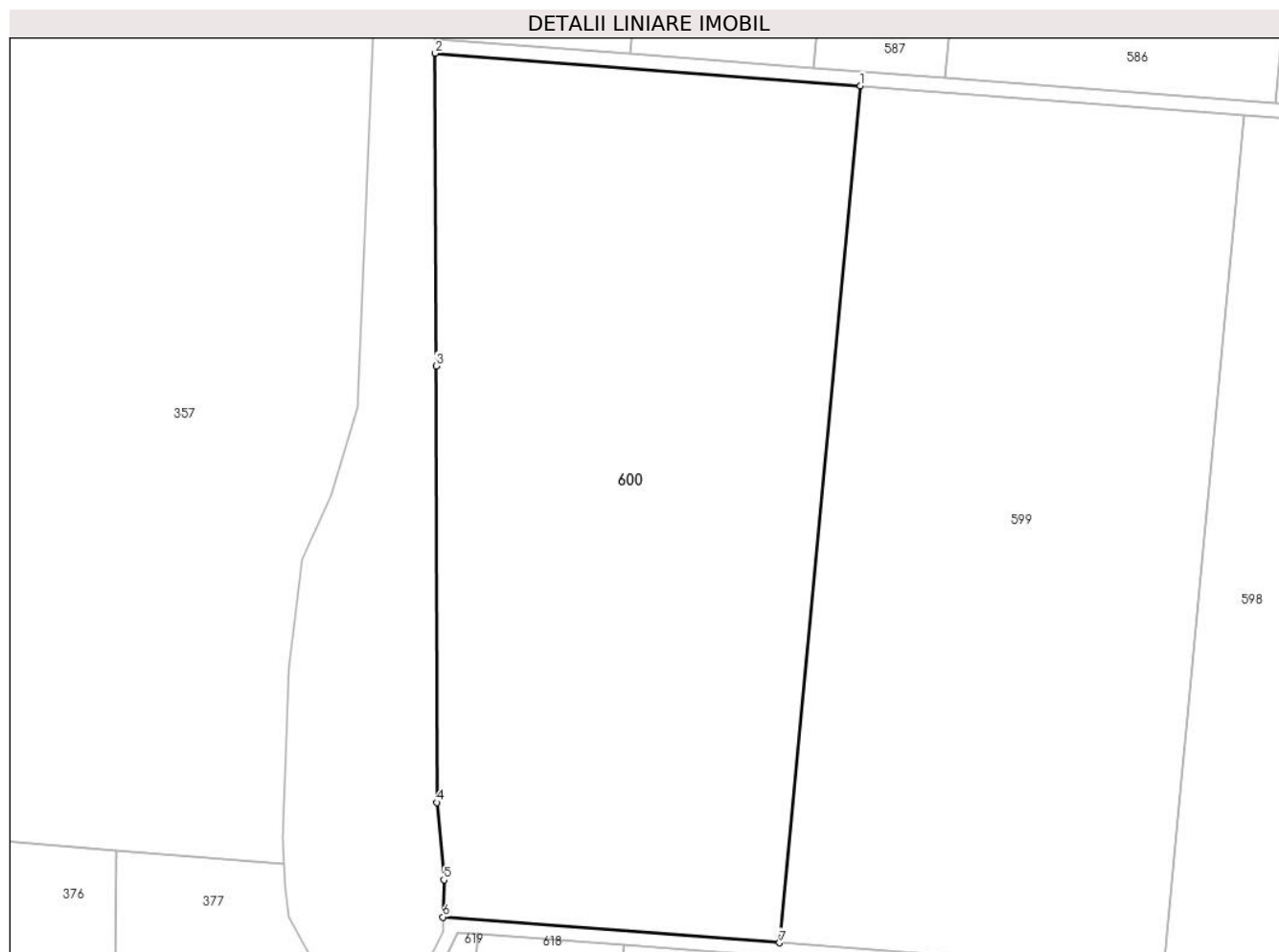
Inscrieri privind dezmembramintele dreptului de proprietate, drepturi reale de garanție și sarcini	Referințe
NU SUNT	

Anexa Nr. 1 La Partea I

Teren

Nr cadastral	Suprafața (mp)*	Observații / Referințe
33812	26.400	

* Suprafața este determinată în planul de proiecție Stereo 70.



Date referitoare la teren

Crt	Categorie folosință	Intra vilan	Suprafața (mp)	Tarla	Parcelă	Nr. topo	Observații / Referințe
1	arabil	NU	26.400	4	59	-	

Lungime Segmente

1) Valorile lungimilor segmentelor sunt obținute din proiecție în plan.

Punct început	X / Y	Punct sfârșit	X / Y	Lungime segment (** (m)
1	687.042,685 312.641,722	2	686.922,406 312.650,921	120.63
2	686.922,406 312.650,921	3	686.922,734 312.562,652	88.27
3	686.922,734 312.562,652	4	686.922,968 312.439,349	123.303
4	686.922,968 312.439,349	5	686.924,969 312.417,484	21.956
5	686.924,969 312.417,484	6	686.924,706 312.406,963	10.524

Punct început	X / Y	Punct sfârșit	X / Y	Lungime segment (** (m)
6	686.924,706 312.406,963	7	687.019,79 312.399,731	95.359
7	687.019,79 312.399,731	1	687.042,685 312.641,722	243.072

** Lungimile segmentelor sunt determinate în planul de proiecție Stereo 70 și sunt rotunjite la 1 milimetru.

*** Distanța dintre puncte este formată din segmente cumulate ce sunt mai mici decât valoarea 1 milimetru.

**DATE DESPRE IMOBILUL NR. 601**

Oficiul de Cadastru și Publicitate Imobiliară CALARASI
Biroul de Cadastru și Publicitate Imobiliară Calarasi

A. Partea I. Descrierea imobilului

TEREN Extravilan

Adresa: Jud. Calarasi

Nr. Crt	Nr cadastral Nr. topografic	Suprafața* (mp)	Observații / Referințe
A1		3.870	Sector cadastral:6 Teren neimprejmuit; Drum de exploatare

B. Partea II. Proprietari și acte

Inscrieri privitoare la dreptul de proprietate și alte drepturi reale		Referințe
/		
Act Normativ nr. 7, din 13/03/1996 emis de PARLAMENTUL ROMANIEI (,ART.13);		
B1	Inscrierea posesiei, drept de PROPRIETATE, dobandit prin Lege, cota actuala 1/1 1) NEIDENTIFICAT NEIDENTIFICAT	A1
B2	Se noteaza mentiunea proprietar neidentificat	A1

C. Partea III. SARCINI .

Inscrieri privind dezmembramintele dreptului de proprietate, drepturi reale de garanție și sarcini	Referințe
NU SUNT	

Anexa Nr. 1 La Partea I

Teren

Nr cadastral	Suprafața (mp)*	Observații / Referințe
	3.870	Drum de exploatare

* Suprafața este determinată în planul de proiecție Stereo 70.



Date referitoare la teren

Crt	Categorie folosință	Intra vilan	Suprafața (mp)	Tarla	Parcelă	Nr. topo	Observații / Referințe
1	drum	NU	3.870	-	-	-	

Lungime Segmente

1) Valorile lungimilor segmentelor sunt obținute din proiecție în plan.

Punct început	X / Y	Punct sfârșit	X / Y	Lungime segment (** (m)
1	686.924,706 312.406,963	2	686.924,609 312.403,085	3.879
3	686.909,547 312.372,914	4	686.911,646 312.368,323	5.048
5	686.913,212 312.363,154	6	686.914,12 312.358,044	5.19
7	686.914,711 312.352,8	8	686.914,819 312.345,411	7.39
9	686.915,377 312.375,631	10	686.928,863 312.402,635	30.184

Punct început	X / Y	Punct sfârșit	X / Y	Lungime segment (** (m)
2	686.924,609 312.403,085	3	686.909,547 312.372,914	33.722
4	686.911,646 312.368,323	5	686.913,212 312.363,154	5.401
6	686.914,12 312.358,044	7	686.914,711 312.352,8	5.277
8	686.914,819 312.345,411	9	686.915,377 312.375,631	30.225
10	686.928,863 312.402,635	11	686.934,651 312.402,195	5.805

Punct început	X / Y	Punct sfârșit	X / Y	Lungime segment (** (m))	Punct început	X / Y	Punct sfârșit	X / Y	Lungime segment (** (m))
11	686.934,651 312.402,195	12	686.975,837 312.399,062	41.305	12	686.975,837 312.399,062	13	687.011,133 312.396,378	35.398
13	687.011,133 312.396,378	14	687.035,282 312.394,541	24.219	14	687.035,282 312.394,541	15	687.065,654 312.392,231	30.46
15	687.065,654 312.392,231	16	687.132,308 312.387,162	66.846	16	687.132,308 312.387,162	17	687.173,794 312.384,006	41.606
17	687.173,794 312.384,006	18	687.253,009 312.377,981	79.444	18	687.253,009 312.377,981	19	687.260,489 312.377,412	7.502
19	687.260,489 312.377,412	20	687.284,817 312.375,562	24.398	20	687.284,817 312.375,562	21	687.324,084 312.372,576	39.38
21	687.324,084 312.372,576	22	687.415,569 312.365,617	91.749	22	687.415,569 312.365,617	23	687.514,017 312.358,13	98.732
23	687.514,017 312.358,13	24	687.607,512 312.351,019	93.765	24	687.607,512 312.351,019	25	687.655,052 312.347,403	47.677
25	687.655,052 312.347,403	26	687.715,177 312.342,83	60.299	26	687.715,177 312.342,83	27	687.768,756 312.338,755	53.734
27	687.768,756 312.338,755	28	687.843,514 312.333,069	74.974	28	687.843,514 312.333,069	29	687.843,901 312.337,051	4.001
29	687.843,901 312.337,051	30	687.616,494 312.354,347	228.064	30	687.616,494 312.354,347	31	687.544,213 312.359,845	72.49
31	687.544,213 312.359,845	32	687.472,598 312.365,292	71.822	32	687.472,598 312.365,292	33	687.419,057 312.369,364	53.696
33	687.419,057 312.369,364	34	687.310,676 312.377,607	108.694	34	687.310,676 312.377,607	35	687.274,553 312.380,354	36.227
35	687.274,553 312.380,354	36	687.214,464 312.384,925	60.263	36	687.214,464 312.384,925	37	687.128,116 312.391,492	86.597
37	687.128,116 312.391,492	38	687.019,79 312.399,731	108.639	38	687.019,79 312.399,731	1	686.924,706 312.406,963	95.359

** Lungimile segmentelor sunt determinate în planul de proiecție Stereo 70 și sunt rotunjite la 1 milimetru.

*** Distanța dintre puncte este formată din segmente cumulate ce sunt mai mici decât valoarea 1 milimetru.

**DATE DESPRE IMOBILUL NR. 602**

Oficiul de Cadastru și Publicitate Imobiliară CALARASI
Biroul de Cadastru și Publicitate Imobiliară Calarasi

A. Partea I. Descrierea imobilului

TEREN Extravilan

Adresa: Jud. Calarasi, tarla 4 parcela 60

Nr. Crt	Nr cadastral Nr. topografic	Suprafața* (mp)	Observații / Referințe
A1		29.840	Sector cadastral:6 Teren neimprejmuit;

B. Partea II. Proprietari și acte

Inscrieri privitoare la dreptul de proprietate și alte drepturi reale	Referințe
/	
Act Administrativ nr. 926, din 24/10/1996 emis de CJSDPAT CALARASI;	
B1	A1
Intabulare, drept de PROPRIETATE, dobandit prin Reconstituire, cota actuala 1/1	
1) ZAINEA M NICOLAE, Lipsă CNP proprietar Lipsă CNP proprietar	

C. Partea III. SARCINI .

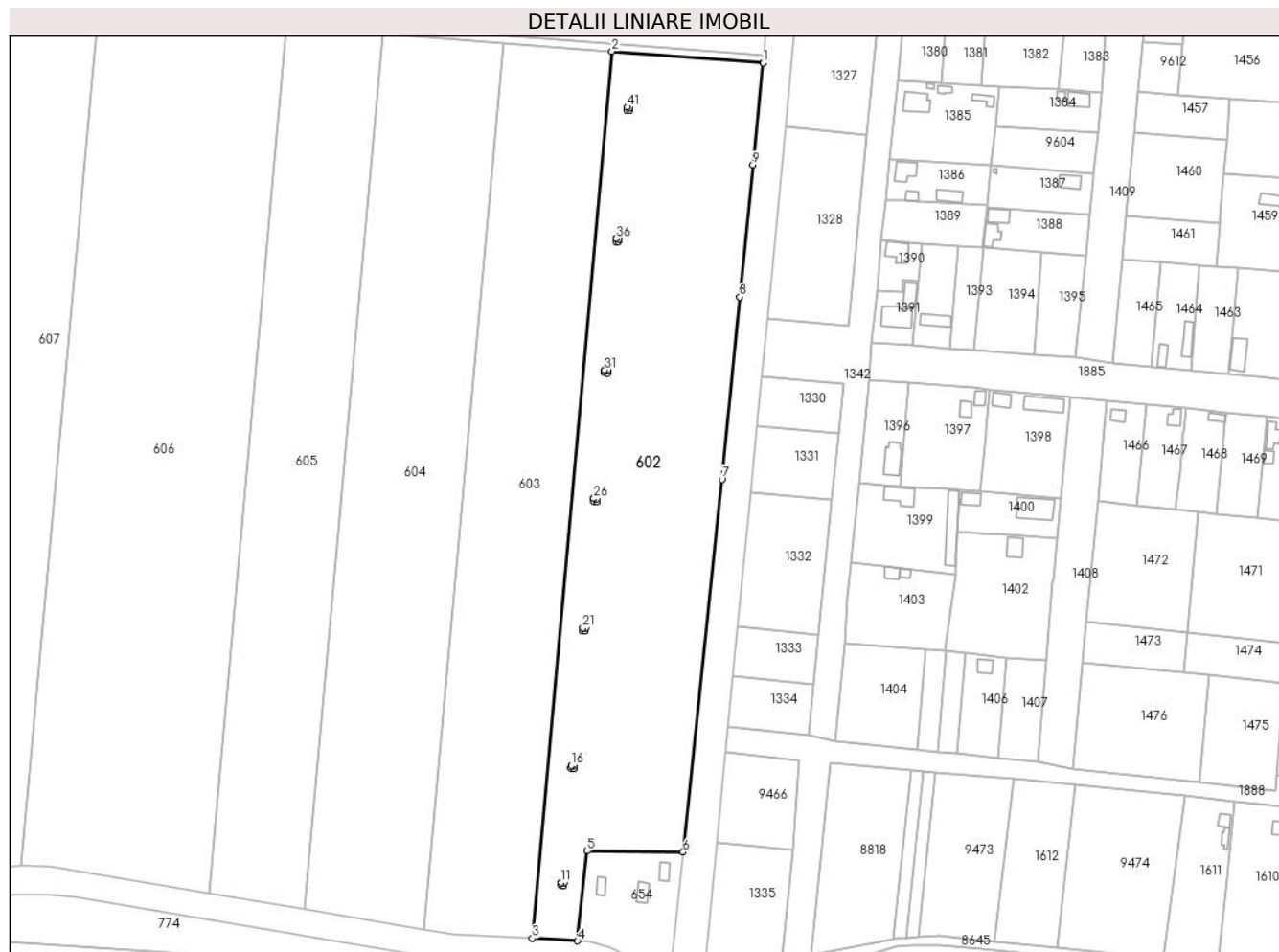
Inscrieri privind dezmembramintele dreptului de proprietate, drepturi reale de garanție și sarcini	Referințe
NU SUNT	

Anexa Nr. 1 La Partea I

Teren

Nr cadastral	Suprafața (mp)*	Observații / Referințe
	29.840	

* Suprafața este determinată în planul de proiecție Stereo 70.



Date referitoare la teren

Crt	Categorie folosință	Intravilan	Suprafața (mp)	Tarla	Parcelă	Nr. topo	Observații / Referințe
1	arabil	NU	29.840	4	60	-	

Lungime Segmente

1) Valorile lungimilor segmentelor sunt obținute din proiecție în plan.

Punct început	X / Y	Punct sfârșit	X / Y	Lungime segment	Punct început	X / Y	Punct sfârșit	X / Y	Lungime segment	Punct început	X / Y	Punct sfârșit	X / Y	Lungime segment
1	687.843,514 312.333,069	2	687.768,756 312.338,755	74.97 4	2	687.768,756 312.338,755	3	687.729,285 311.899,412	441.1 12	3	687.729,285 311.899,412	4	687.751,633 311.898,205	22.38 1
4	687.751,633 311.898,205	5	687.756,381 311.942,752	44.79 9	5	687.756,381 311.942,752	6	687.803,977 311.942,148	47.6	6	687.803,977 311.942,148	7	687.823,17 312.126,754	185.6 01
7	687.823,17 312.126,754	8	687.832,053 312.217,087	90.76 9	8	687.832,053 312.217,087	9	687.838,593 312.282,479	65.71 8	9	687.838,593 312.282,479	10	687.843,514 312.333,069	50.82 9
10	687.843,514 312.333,069	11	687.743,539 311.927,084	418.1 13	11	687.743,539 311.927,084	12	687.744,948 311.926,968	1.414	12	687.744,948 311.926,968	13	687.744,832 311.925,558	1.415
13	687.744,832 311.925,558	14	687.743,423 311.925,675	1.414	14	687.743,423 311.925,675	15	687.743,539 311.927,084	1.414	15	687.743,539 311.927,084	16	687.748,442 311.985,108	58.23 1
16	687.748,442 311.985,108	17	687.749,851 311.984,991	1.414	17	687.749,851 311.984,991	18	687.749,735 311.983,582	1.414	18	687.749,735 311.983,582	19	687.748,326 311.983,698	1.414

Punct început	X / Y	Punct sfârșit	X / Y	Lungime segment	Punct început	X / Y	Punct sfârșit	X / Y	Lungime segment	Punct început	X / Y	Punct sfârșit	X / Y	Lungime segment
19	687.748,326 311.983,698	20	687.748,442 311.985,108	1.415	20	687.748,442 311.985,108	21	687.754,279 312.053,149	68.29 1	21	687.754,279 312.053,149	22	687.755,688 312.053,033	1.414
22	687.755,688 312.053,033	23	687.755,572 312.051,624	1.414	23	687.755,572 312.051,624	24	687.754,163 312.051,74	1.414	24	687.754,163 312.051,74	25	687.754,279 312.053,149	1.414
25	687.754,279 312.053,149	26	687.759,744 312.117,297	64.38	26	687.759,744 312.117,297	27	687.761,153 312.117,18	1.414	27	687.761,153 312.117,18	28	687.761,037 312.115,771	1.414
28	687.761,037 312.115,771	29	687.759,628 312.115,887	1.414	29	687.759,628 312.115,887	30	687.759,744 312.117,297	1.415	30	687.759,744 312.117,297	31	687.765,168 312.180,961	63.89 5
31	687.765,168 312.180,961	32	687.766,577 312.180,845	1.414	32	687.766,577 312.180,845	33	687.766,461 312.179,436	1.414	33	687.766,461 312.179,436	34	687.765,051 312.179,552	1.415
34	687.765,051 312.179,552	35	687.765,168 312.180,961	1.414	35	687.765,168 312.180,961	36	687.770,701 312.245,915	65.18 9	36	687.770,701 312.245,915	37	687.772,11 312.245,799	1.414
37	687.772,11 312.245,799	38	687.771,994 312.244,39	1.414	38	687.771,994 312.244,39	39	687.770,585 312.244,506	1.414	39	687.770,585 312.244,506	40	687.770,701 312.245,915	1.414
40	687.770,701 312.245,915	41	687.776,258 312.311,138	65.45 9	41	687.776,258 312.311,138	42	687.777,667 312.311,022	1.414	42	687.777,667 312.311,022	43	687.777,551 312.309,613	1.414
43	687.777,551 312.309,613	44	687.776,141 312.309,729	1.415	44	687.776,141 312.309,729	1	687.776,258 312.311,138	1.414					

** Lungimile segmentelor sunt determinate în planul de proiecție Stereo 70 și sunt rotunjite la 1 milimetru.

*** Distanța dintre puncte este formată din segmente cumulate ce sunt mai mici decât valoarea 1 milimetru.

**DATE DESPRE IMOBILUL NR. 603**

Oficiul de Cadastru și Publicitate Imobiliară CALARASI
Biroul de Cadastru și Publicitate Imobiliară Calarasi

A. Partea I. Descrierea imobilului

TEREN Extravilan

Adresa: Jud. Calarasi, tarla 4 parcela 61

Nr. Crt	Nr cadastral Nr. topografic	Suprafața* (mp)	Observații / Referințe
A1		23.720	Sector cadastral:6 Teren neimprejmuit;

B. Partea II. Proprietari și acte

Inscrieri privitoare la dreptul de proprietate și alte drepturi reale		Referințe
/		
Act Administrativ nr. 923, din 24/10/1996 emis de CJSDPAT CALARASI;		
B1	Intabulare, drept de PROPRIETATE, dobandit prin Reconstituire, cota actuala 1/1 1) GHEORGHE P ANDREI, Lipsă CNP proprietar	A1

C. Partea III. SARCINI .

Inscrieri privind dezmembramintele dreptului de proprietate, drepturi reale de garanție și sarcini	Referințe
NU SUNT	

Anexa Nr. 1 La Partea I

Teren

Nr cadastral	Suprafața (mp)*	Observații / Referințe
	23.720	

* Suprafața este determinată în planul de proiecție Stereo 70.



Date referitoare la teren

Crt	Categorie folosință	Intravilan	Suprafața (mp)	Tarla	Parcelă	Nr. topo	Observații / Referințe
1	arabil	NU	23.720	4	61	-	

Lungime Segmente

1) Valorile lungimilor segmentelor sunt obținute din proiecție în plan.

Punct început	X / Y	Punct sfârșit	X / Y	Lungime segment (** (m)
1	687.768,756 312.338,755	2	687.715,177 312.342,83	53.734
2	687.715,177 312.342,83	3	687.675,75 311.903,981	440.617
3	687.675,75 311.903,981	4	687.690,394 311.901,513	14.851
4	687.690,394 311.901,513	5	687.729,285 311.899,412	38.948
5	687.729,285 311.899,412	1	687.768,756 312.338,755	441.112

**** Lungimile segmentelor sunt determinate în planul de proiecție Stereo 70 și sunt rotunjite la 1 milimetru.**

***** Distanța dintre puncte este formată din segmente cumulate ce sunt mai mici decât valoarea 1 milimetru.**

**DATE DESPRE IMOBILUL NR. 604**

Oficiul de Cadastru și Publicitate Imobiliară CALARASI
Biroul de Cadastru și Publicitate Imobiliară Calarasi

A. Partea I. Descrierea imobilului

TEREN Extravilan

Adresa: Jud. Calarasi, tarla 4 parcela 62

Nr. Crt	Nr cadastral Nr. topografic	Suprafața* (mp)	Observații / Referințe
A1	26172	26.400	Sector cadastral:6 Teren neimprejmuit;

B. Partea II. Proprietari și acte

Inscrieri privitoare la dreptul de proprietate și alte drepturi reale	Referințe
29012 / 20/08/2012	
Act Notarial nr. 2761, din 17/08/2012 emis de SERBAN ANGELICA VALENTINA;	
B2	A1
Intabulare, drept de PROPRIETATE, dobandit prin Conventie, cota actuala 1/1	
1) PARLOAGA EUGENIU DAN, -necasatorit	

C. Partea III. SARCINI .

Inscrieri privind dezmembramintele dreptului de proprietate, drepturi reale de garanție și sarcini	Referințe
NU SUNT	

Anexa Nr. 1 La Partea I

Teren

Nr cadastral	Suprafața (mp)*	Observații / Referințe
26172	26.400	

* Suprafața este determinată în planul de proiecție Stereo 70.



Date referitoare la teren

Crt	Categorie folosință	Intravilan	Suprafața (mp)	Tarla	Parcelă	Nr. topo	Observații / Referințe
1	arabil	NU	26.400	4	62	-	

Lungime Segmente

1) Valorile lungimilor segmentelor sunt obținute din proiecție în plan.

Punct început	X / Y	Punct sfârșit	X / Y	Lungime segment (** (m)
1	687.675,75 311.903,981	2	687.715,177 312.342,83	440.617
2	687.715,177 312.342,83	3	687.655,052 312.347,403	60.299
3	687.655,052 312.347,403	4	687.616,117 311.914,031	435.117
4	687.616,117 311.914,031	1	687.675,75 311.903,981	60.474

** Lungimile segmentelor sunt determinate în planul de proiecție Stereo 70 și sunt rotunjite la 1 milimetru.

***** Distanţa dintre puncte este formată din segmente cumulate ce sunt mai mici decât valoarea 1 milimetru.**

**DATE DESPRE IMOBILUL NR. 605**

Oficiul de Cadastru și Publicitate Imobiliară CALARASI
Biroul de Cadastru și Publicitate Imobiliară Calarasi

A. Partea I. Descrierea imobilului

TEREN Extravilan

Adresa: Jud. Calarasi, tarla 4 parcela 63

Nr. Crt	Nr cadastral Nr. topografic	Suprafața* (mp)	Observații / Referințe
A1	28240	20.640	Sector cadastral:6 Teren neimprejmuit;

B. Partea II. Proprietari și acte

Inscrieri privitoare la dreptul de proprietate și alte drepturi reale		Referințe
7834 / 10/02/2015		
Act Notarial nr. 364, din 09/02/2015 emis de NP SERBAN ANGELICA VALENTINA;		
B1	Se infiinteaza cartea funciara 28240 a imobilului cu numarul cadastral 28240/Calarasi, rezultat din dezmembrarea imobilului cu numarul cadastral 28139 inscris in cartea funciara 28139;	A1
37307 / 29/06/2015		
Act Notarial nr. 2145, din 23/06/2015 emis de NP SERBAN ANGELICA VALENTINA;		
B4	Intabulare, drept de PROPRIETATE, dobandit prin Conventie, cota actuala 1/1 1) BALACIU MARIANA, sotie 2) BALACIU NELU, sot	A1
57523 / 05/11/2020		
Act Notarial nr. 3104, din 05/11/2020 emis de Serban Angelica Valentina;		
B5	se respinge capatul de cerere privind notarea interdictiilor in cartea funciara, intrucat acestea nu au fost mentionate in contractul de ipoteca	A1

C. Partea III. SARCINI

Inscrieri privind dezmembramintele dreptului de proprietate, drepturi reale de garanție și sarcini		Referințe
57523 / 05/11/2020		
Act Notarial nr. 3104, din 05/11/2020 emis de Serban Angelica Valentina;		
C1	Intabulare, drept de IPOTECA, Valoare:710590 LEI-si celelalte obligatii de plata aferente Contractului de credit nr. 59316/05.11.2020 1) SOCIETATEA AGRICOVER CREDIT IFN SA, CIF:22940237	A1

Anexa Nr. 1 La Partea I

Teren

Nr cadastral	Suprafața (mp)*	Observații / Referințe
28240	20.640	

* Suprafața este determinată în planul de proiecție Stereo 70.



Date referitoare la teren

Crt	Categorie folosință	Intravilan	Suprafața (mp)	Tarla	Parcelă	Nr. topo	Observații / Referințe
1	arabil	NU	20.640	4	63	-	LOT 2

Lungime Segmente

1) Valorile lungimilor segmentelor sunt obținute din proiecție în plan.

Punct început	X / Y	Punct sfârșit	X / Y	Lungime segment (** (m)
1	687.655,052 312.347,403	2	687.607,512 312.351,019	47.677
2	687.607,512 312.351,019	3	687.568,966 311.921,977	430.77
3	687.568,966 311.921,977	4	687.616,117 311.914,031	47.816
4	687.616,117 311.914,031	1	687.655,052 312.347,403	435.117

** Lungimile segmentelor sunt determinate în planul de proiecție Stereo 70 și sunt rotunjite la 1 milimetru.

***** Distanţa dintre puncte este formată din segmente cumulate ce sunt mai mici decât valoarea 1 milimetru.**

**DATE DESPRE IMOBILUL NR. 606**

Oficiul de Cadastru și Publicitate Imobiliară CALARASI
Biroul de Cadastru și Publicitate Imobiliară Calarasi

A. Partea I. Descrierea imobilului

TEREN Extravilan

Adresa: Jud. Calarasi, tarla 4 parcela 63

Nr. Crt	Nr cadastral Nr. topografic	Suprafața* (mp)	Observații / Referințe
A1	28239	40.000	Sector cadastral:6 Teren neimprejmuit;

B. Partea II. Proprietari și acte

Inscrieri privitoare la dreptul de proprietate și alte drepturi reale		Referințe
7834 / 10/02/2015		
Act Notarial nr. 364, din 09/02/2015 emis de NP SERBAN ANGELICA VALENTINA;		
B1	Se infiinteaza cartea funciara 28239 a imobilului cu numarul cadastral 28239/Calarasi, rezultat din dezmembrarea imobilului cu numarul cadastral 28139 inscris in cartea funciara 28139;	A1
24510 / 12/04/2016		
Act Notarial nr. 909, din 12/04/2016 emis de Sava Doina;		
B4	Intabulare, drept de PROPRIETATE, dobandit prin Conventie, cota actuala 1/1 1) NICA GEORGETA, -necasatorita	A1

C. Partea III. SARCINI .

Inscrieri privind dezmembramintele dreptului de proprietate, drepturi reale de garanție și sarcini	Referințe
NU SUNT	

Anexa Nr. 1 La Partea I

Teren

Nr cadastral	Suprafața (mp)*	Observații / Referințe
28239	40.000	

* Suprafața este determinată în planul de proiecție Stereo 70.



Date referitoare la teren

Crt	Categorie folosință	Intra vilan	Suprafața (mp)	Tarla	Parcelă	Nr. topo	Observații / Referințe
1	arabil	NU	40.000	4	63	-	LOT 1

Lungime Segmente

1) Valorile lungimilor segmentelor sunt obținute din proiecție în plan.

Punct început	X / Y	Punct sfârșit	X / Y	Lungime segment (** (m)
1	687.568,966 311.921,977	2	687.607,512 312.351,019	430.77
2	687.607,512 312.351,019	3	687.514,017 312.358,13	93.765
3	687.514,017 312.358,13	4	687.476,048 311.935,504	424.328
4	687.476,048 311.935,504	5	687.478,989 311.935,736	2.95
5	687.478,989 311.935,736	6	687.491,508 311.935,031	12.539

Punct început	X / Y	Punct sfârșit	X / Y	Lungime segment (** (m)
6	687.491,508 311.935,031	1	687.568,966 311.921,977	78.55

** Lungimile segmentelor sunt determinate în planul de proiecție Stereo 70 și sunt rotunjite la 1 milimetru.

*** Distanța dintre puncte este formată din segmente cumulate ce sunt mai mici decât valoarea 1 milimetru.

**DATE DESPRE IMOBILUL NR. 607**

Oficiul de Cadastru și Publicitate Imobiliară CALARASI
Biroul de Cadastru și Publicitate Imobiliară Calarasi

A. Partea I. Descrierea imobilului

TEREN Extravilan

Adresa: Jud. Calarasi, tarla 4 parcela 64

Nr. Crt	Nr cadastral Nr. topografic	Suprafața* (mp)	Observații / Referințe
A1	34809	43.040	Sector cadastral:6 Teren neimprejmuit;

B. Partea II. Proprietari și acte

Inscrieri privitoare la dreptul de proprietate și alte drepturi reale		Referințe
14481 / 13/03/2023		
Act Notarial nr. 162, din 07/12/2011 emis de BNP TUTUIANU DANA CRISTINA („act notarial nr 701 din 02.03.2023, emis de NP Tutuianu Dana Cristina;act administrativ nr 1792 din 23.07.2003, emis de Primaria Sectorului 3;act administrativ nr 925 din 24.10.1996, emis de CJPSDPAT Calarasi);		
B1	Intabulare, drept de PROPRIETATE, dobandit prin Reconstituire, cota actuala 1/2 1) FERENT PETRU (PETRE)	A1
B2	Intabulare, drept de PROPRIETATE, dobandit prin Succesiune, cota actuala 1/2 1) SIFFT ECATERINA	A1

C. Partea III. SARCINI .

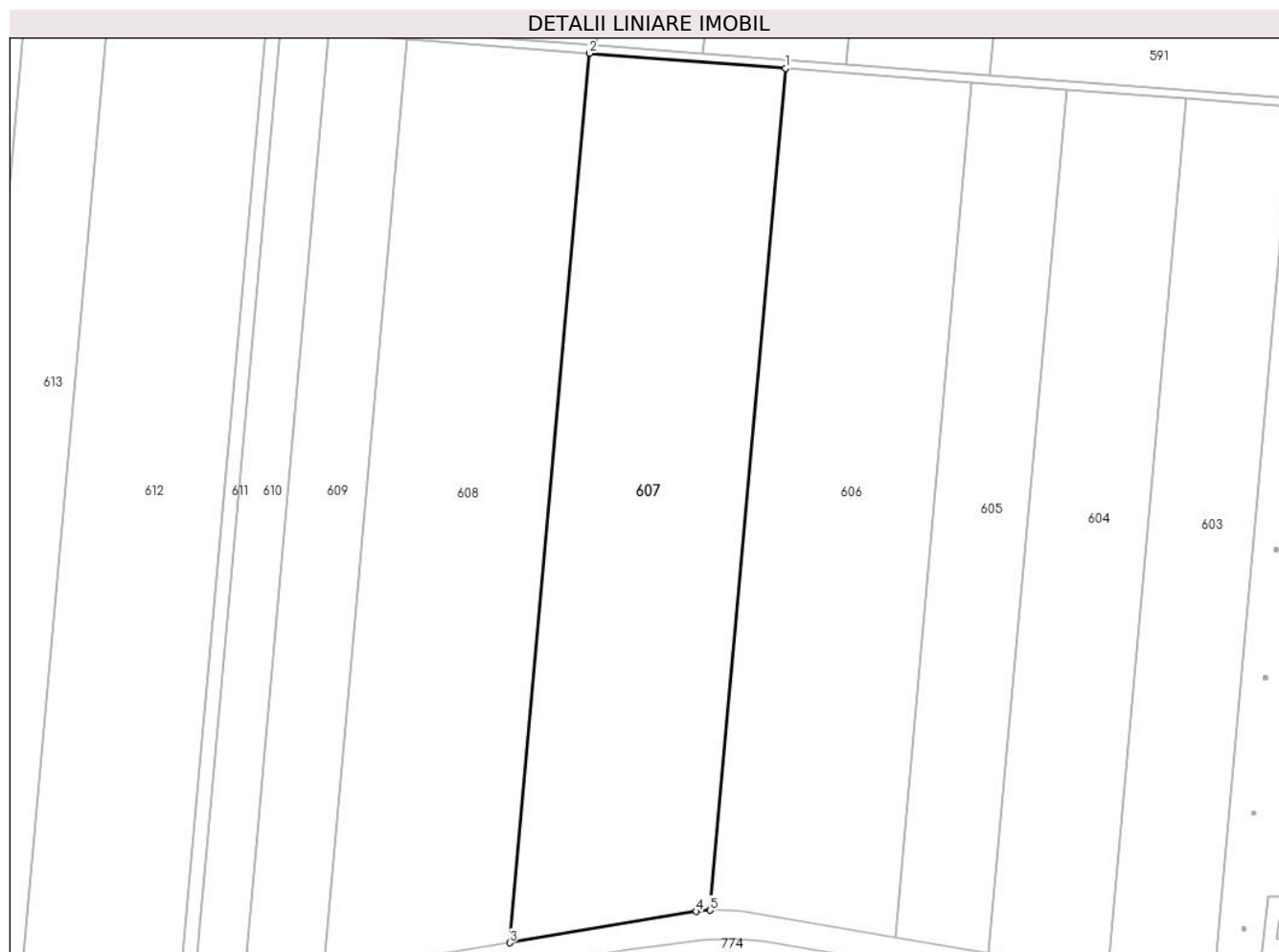
Inscrieri privind dezmembramintele dreptului de proprietate, drepturi reale de garanție și sarcini	Referințe
NU SUNT	

Anexa Nr. 1 La Partea I

Teren

Nr cadastral	Suprafața (mp)*	Observații / Referințe
34809	43.040	

* Suprafața este determinată în planul de proiecție Stereo 70.



Date referitoare la teren

Crt	Categorie folosință	Intravilan	Suprafața (mp)	Tarla	Parcelă	Nr. topo	Observații / Referințe
1	arabil	NU	43.040	4	64	-	

Lungime Segmente

1) Valorile lungimilor segmentelor sunt obținute din proiecție în plan.

Punct început	X / Y	Punct sfârșit	X / Y	Lungime segment (** (m)
1	687.514,017 312.358,13	2	687.415,569 312.365,617	98.732
2	687.415,569 312.365,617	3	687.375,465 311.919,226	448.189
3	687.375,465 311.919,226	4	687.469,156 311.934,962	95.003
4	687.469,156 311.934,962	5	687.476,048 311.935,504	6.913
5	687.476,048 311.935,504	1	687.514,017 312.358,13	424.328

**** Lungimile segmentelor sunt determinate în planul de proiecție Stereo 70 și sunt rotunjite la 1 milimetru.**

***** Distanța dintre puncte este formată din segmente cumulate ce sunt mai mici decât valoarea 1 milimetru.**

**DATE DESPRE IMOBILUL NR. 608**

Oficiul de Cadastru și Publicitate Imobiliară CALARASI
Biroul de Cadastru și Publicitate Imobiliară Calarasi

A. Partea I. Descrierea imobilului

TEREN Extravilan

Nr. CF vechi:9603
Nr. cadastral vechi:4497

Adresa: Jud. Calarasi, tarla 4 parcela 65

Nr. Crt	Nr cadastral Nr. topografic	Suprafața* (mp)	Observații / Referințe
A1	20148	42.080	Sector cadastral:6 Teren neimprejmuit;

B. Partea II. Proprietari și acte

Inscrieri privitoare la dreptul de proprietate și alte drepturi reale		Referințe
67151 / 04/12/2015		
Act Notarial nr. 3306, din 03/12/2015 emis de NP Popa DIDINA;		
B3	Intabulare, drept de PROPRIETATE, dobandit prin Conventie, cota actuala 1/1 1) PAPAZI CRISTINA, -sotie 2) PAPAZI NELU, -sot	A1

C. Partea III. SARCINI .

Inscrieri privind dezmembramintele dreptului de proprietate, drepturi reale de garanție și sarcini	Referințe
NU SUNT	

Anexa Nr. 1 La Partea I

Teren

Nr cadastral	Suprafața (mp)*	Observații / Referințe
20148	42.080	

* Suprafața este determinată în planul de proiecție Stereo 70.



Date referitoare la teren

Crt	Categorie folosință	Intravilan	Suprafața (mp)	Tarla	Parcelă	Nr. topo	Observații / Referințe
1	arabil	NU	42.080	4	65	-	

Lungime Segmente

1) Valorile lungimilor segmentelor sunt obținute din proiecție în plan.

Punct început	X / Y	Punct sfârșit	X / Y	Lungime segment (** (m)
1	687.375,465 311.919,226	2	687.415,569 312.365,617	448.189
2	687.415,569 312.365,617	3	687.324,084 312.372,576	91.749
3	687.324,084 312.372,576	4	687.282,203 311.906,415	468.039
4	687.282,203 311.906,415	5	687.338,964 311.913,095	57.153
5	687.338,964 311.913,095	1	687.375,465 311.919,226	37.012

**** Lungimile segmentelor sunt determinate în planul de proiecție Stereo 70 și sunt rotunjite la 1 milimetru.**

***** Distanța dintre puncte este formată din segmente cumulate ce sunt mai mici decât valoarea 1 milimetru.**

**DATE DESPRE IMOBILUL NR. 609**

Oficiul de Cadastru și Publicitate Imobiliară CALARASI
Biroul de Cadastru și Publicitate Imobiliară Calarasi

A. Partea I. Descrierea imobilului

TEREN Extravilan

Adresa: Jud. Calarasi, tarla 4 parcela 66

Nr. Crt	Nr cadastral Nr. topografic	Suprafața* (mp)	Observații / Referințe
A1	23643	18.600	Sector cadastral:6 Teren neimprejmuit;

B. Partea II. Proprietari și acte

Inscrieri privitoare la dreptul de proprietate și alte drepturi reale		Referințe
26752 / 27/09/2010		
Act Notarial nr. 3390, din 22/09/2010 emis de BNP SERBAN ANGELICA VALENTINA;		
B2	Intabulare, drept de PROPRIETATE, dobandit prin Conventie, cota actuala 1/1	A1
	1) MARINACHE COSTEL, SOT	
	2) MARINACHE CONSTANTA, SOTIE	

C. Partea III. SARCINI .

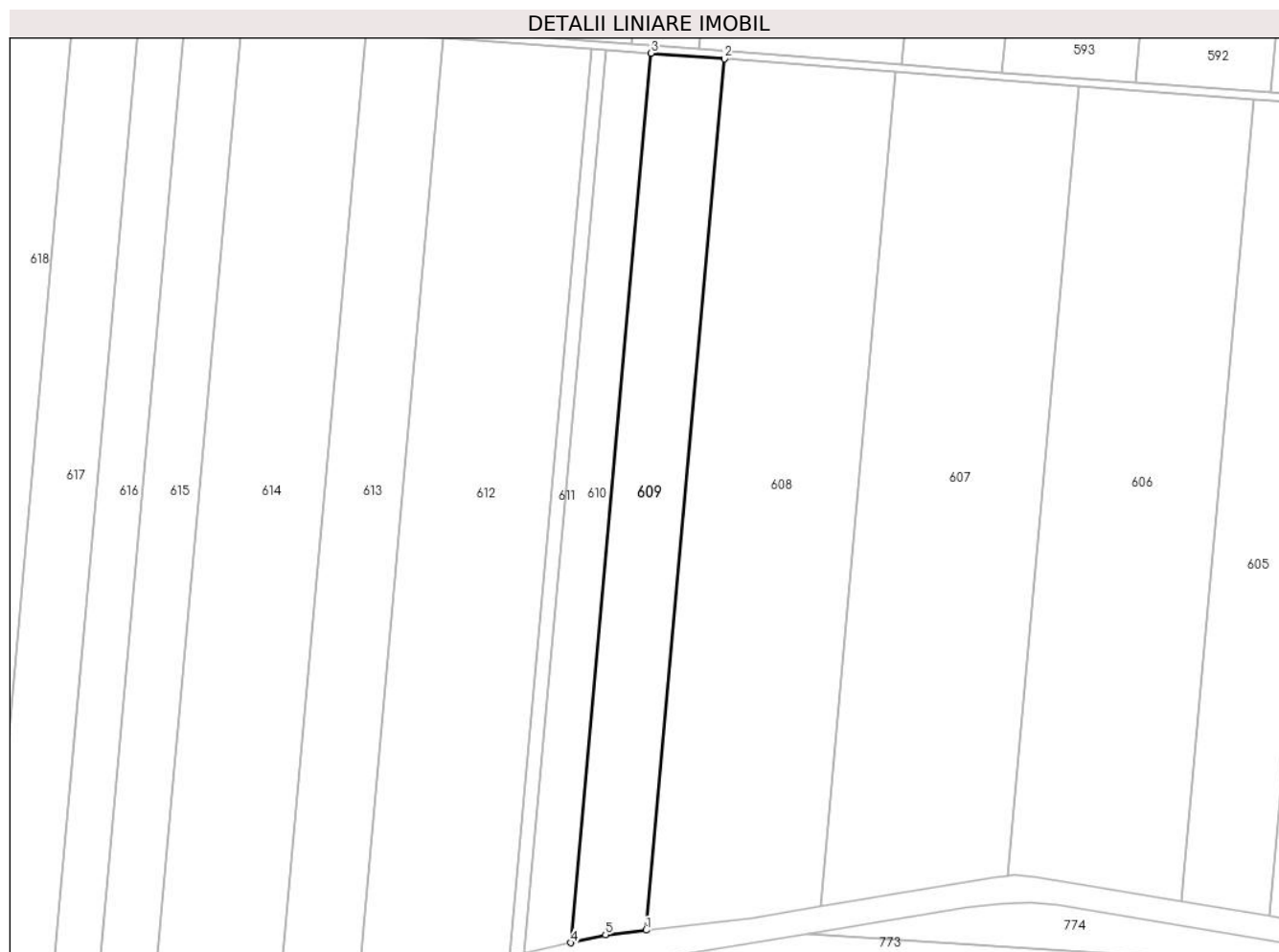
Inscrieri privind dezmembramintele dreptului de proprietate, drepturi reale de garanție și sarcini	Referințe
NU SUNT	

Anexa Nr. 1 La Partea I

Teren

Nr cadastral	Suprafața (mp)*	Observații / Referințe
23643	18.600	

* Suprafața este determinată în planul de proiecție Stereo 70.



Date referitoare la teren

Crt	Categorie folosință	Intra vilan	Suprafața (mp)	Tarla	Parcelă	Nr. topo	Observații / Referințe
1	arabil	NU	18.600	4	66	-	

Lungime Segmente

1) Valorile lungimilor segmentelor sunt obținute din proiecție în plan.

Punct început	X / Y	Punct sfârșit	X / Y	Lungime segment (** (m)
1	687.282,203 311.906,415	2	687.324,084 312.372,576	468.039
2	687.324,084 312.372,576	3	687.284,817 312.375,562	39.38
3	687.284,817 312.375,562	4	687.242,061 311.899,65	477.829
4	687.242,061 311.899,65	5	687.260,476 311.903,858	18.89
5	687.260,476 311.903,858	1	687.282,203 311.906,415	21.877

**** Lungimile segmentelor sunt determinate în planul de proiecție Stereo 70 și sunt rotunjite la 1 milimetru.**

***** Distanța dintre puncte este formată din segmente cumulate ce sunt mai mici decât valoarea 1 milimetru.**

**DATE DESPRE IMOBILUL NR. 610**

Oficiul de Cadastru și Publicitate Imobiliară CALARASI
Biroul de Cadastru și Publicitate Imobiliară Calarasi

A. Partea I. Descrierea imobilului

TEREN Extravilan

Nr. CF vechi:3613
Nr. cadastral vechi:2358

Adresa: Jud. Calarasi, tarla 4 parcela 67

Nr. Crt	Nr cadastral Nr. topografic	Suprafața* (mp)	Observații / Referințe
A1	32440	11.750	Sector cadastral:6 Teren neimprejmuit;

B. Partea II. Proprietari și acte

Inscrieri privitoare la dreptul de proprietate și alte drepturi reale		Referințe
1542 / 19/05/2004		
Act Notarial nr. 2605, din 19/05/2004 emis de BNP Mitache Adriana Iuliana (contract de vanzare-cumparare);		
B1	Intabulare, drept de PROPRIETATE, dobandit prin Conventie, cota actuala 1/1 1) TUDONE STEFAN 2) TUDONE DORINA GABRIELA	A1

C. Partea III. SARCINI .

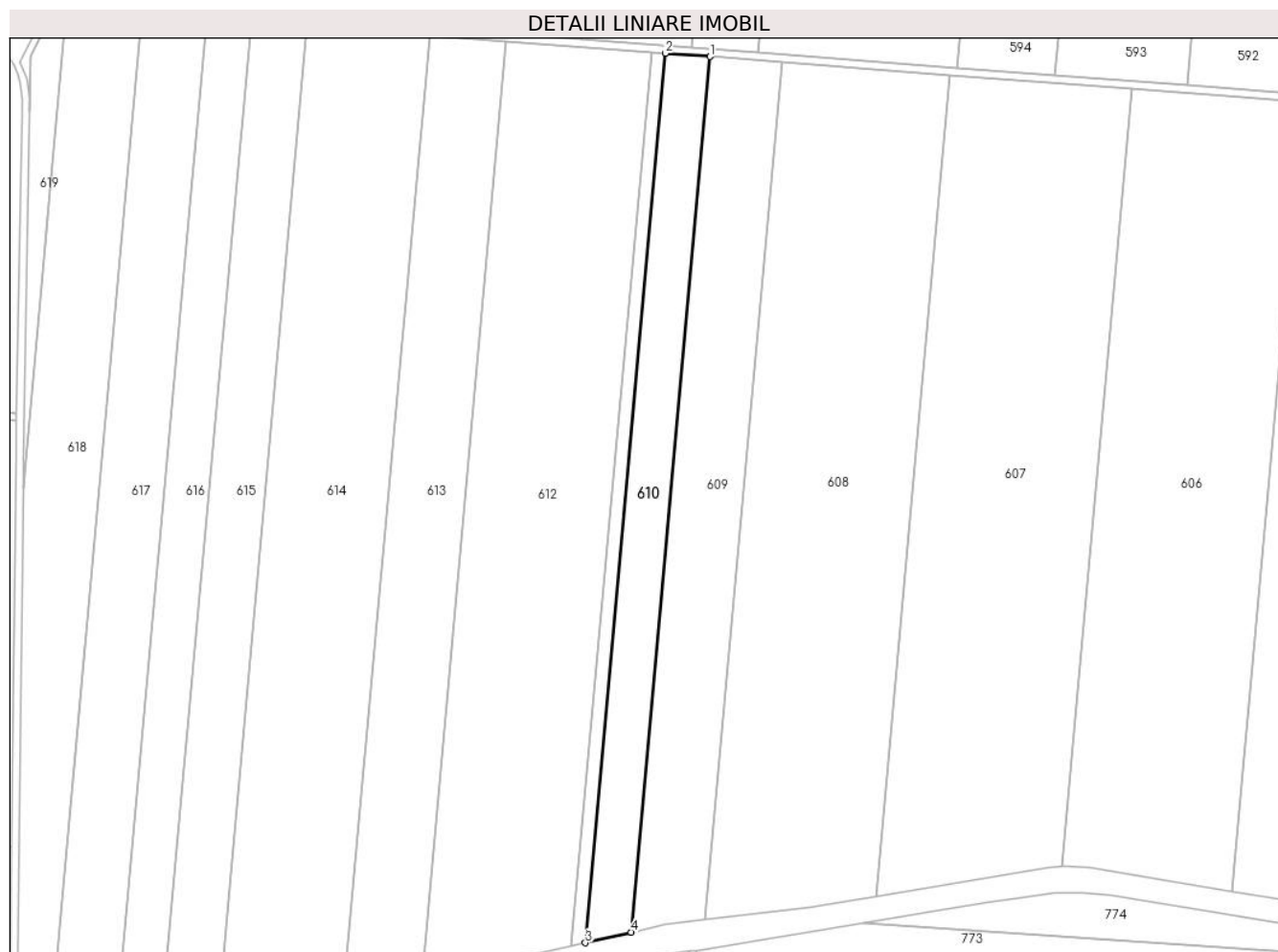
Inscrieri privind dezmembramintele dreptului de proprietate, drepturi reale de garanție și sarcini	Referințe
NU SUNT	

Anexa Nr. 1 La Partea I

Teren

Nr cadastral	Suprafața (mp)*	Observații / Referințe
32440	11.750	

* Suprafața este determinată în planul de proiecție Stereo 70.



Date referitoare la teren

Crt	Categorie folosință	Intravilan	Suprafața (mp)	Tarla	Parcelă	Nr. topo	Observații / Referințe
1	arabil	NU	11.750	4	67	-	

Lungime Segmente

1) Valorile lungimilor segmentelor sunt obținute din proiecție în plan.

Punct început	X / Y	Punct sfârșit	X / Y	Lungime segment (** (m)
1	687.284,817 312.375,562	2	687.260,489 312.377,412	24.398
2	687.260,489 312.377,412	3	687.217,052 311.893,935	485.424
3	687.217,052 311.893,935	4	687.242,061 311.899,65	25.654
4	687.242,061 311.899,65	1	687.284,817 312.375,562	477.829

** Lungimile segmentelor sunt determinate în planul de proiecție Stereo 70 și sunt rotunjite la 1 milimetru.

***** Distanţa dintre puncte este formată din segmente cumulate ce sunt mai mici decât valoarea 1 milimetru.**

**DATE DESPRE IMOBILUL NR. 611**

Oficiul de Cadastru și Publicitate Imobiliară CALARASI
Biroul de Cadastru și Publicitate Imobiliară Calarasi

A. Partea I. Descrierea imobilului

TEREN Extravilan

Nr. CF vechi:3613
Nr. cadastral vechi:2359

Adresa: Jud. Calarasi, tarla 4 parcela 67

Nr. Crt	Nr cadastral Nr. topografic	Suprafața* (mp)	Observații / Referințe
A1	32441	3.650	Sector cadastral:6 Teren neimprejmuit;

B. Partea II. Proprietari și acte

Inscrieri privitoare la dreptul de proprietate și alte drepturi reale	Referințe
1542 / 19/05/2004	
Act Notarial nr. 2605, din 19/05/2004 emis de BNP Mitache Adriana Iuliana (contract de vanzare-cumparare);	
B1	A1
Intabulare, drept de PROPRIETATE, dobandit prin Conventie, cota actuala 1/1	
1) TUDONE STEFAN	
2) TUDONE DORINA GABRIELA	

C. Partea III. SARCINI .

Inscrieri privind dezmembramintele dreptului de proprietate, drepturi reale de garanție și sarcini	Referințe
NU SUNT	

Anexa Nr. 1 La Partea I

Teren

Nr cadastral	Suprafața (mp)*	Observații / Referințe
32441	3.650	

* Suprafața este determinată în planul de proiecție Stereo 70.



Date referitoare la teren

Crt	Categorie folosință	Intravilan	Suprafața (mp)	Tarla	Parcelă	Nr. topo	Observații / Referințe
1	arabil	NU	3.650	4	67	-	

Lungime Segmente

1) Valorile lungimilor segmentelor sunt obținute din proiecție în plan.

Punct început	X / Y	Punct sfârșit	X / Y	Lungime segment (** (m)
1	687.217,052 311.893,935	2	687.260,489 312.377,412	485.424
2	687.260,489 312.377,412	3	687.253,009 312.377,981	7.502
3	687.253,009 312.377,981	4	687.209,363 311.892,177	487.761
4	687.209,363 311.892,177	1	687.217,052 311.893,935	7.887

** Lungimile segmentelor sunt determinate în planul de proiecție Stereo 70 și sunt rotunjite la 1 milimetru.

***** Distanţa dintre puncte este formată din segmente cumulate ce sunt mai mici decât valoarea 1 milimetru.**

**DATE DESPRE IMOBILUL NR. 612**

Oficiul de Cadastru și Publicitate Imobiliară CALARASI
Biroul de Cadastru și Publicitate Imobiliară Calarasi

A. Partea I. Descrierea imobilului

TEREN Extravilan

Adresa: Jud. Calarasi, tarla 4 parcela 68

Nr. Crt	Nr cadastral Nr. topografic	Suprafața* (mp)	Observații / Referințe
A1		39.600	Sector cadastral:6 Teren neimprejmuit;

B. Partea II. Proprietari și acte

Inscrieri privitoare la dreptul de proprietate și alte drepturi reale	Referințe
/	
Act Administrativ nr. 1109, din 17/07/1997 emis de CJSDPAT CALARASI;	
B1	A1
Intabulare, drept de PROPRIETATE, dobandit prin Reconstituire, cota actuala 1/1	
1) TEODORESCU V ADELA, Lipsă CNP proprietar	

C. Partea III. SARCINI .

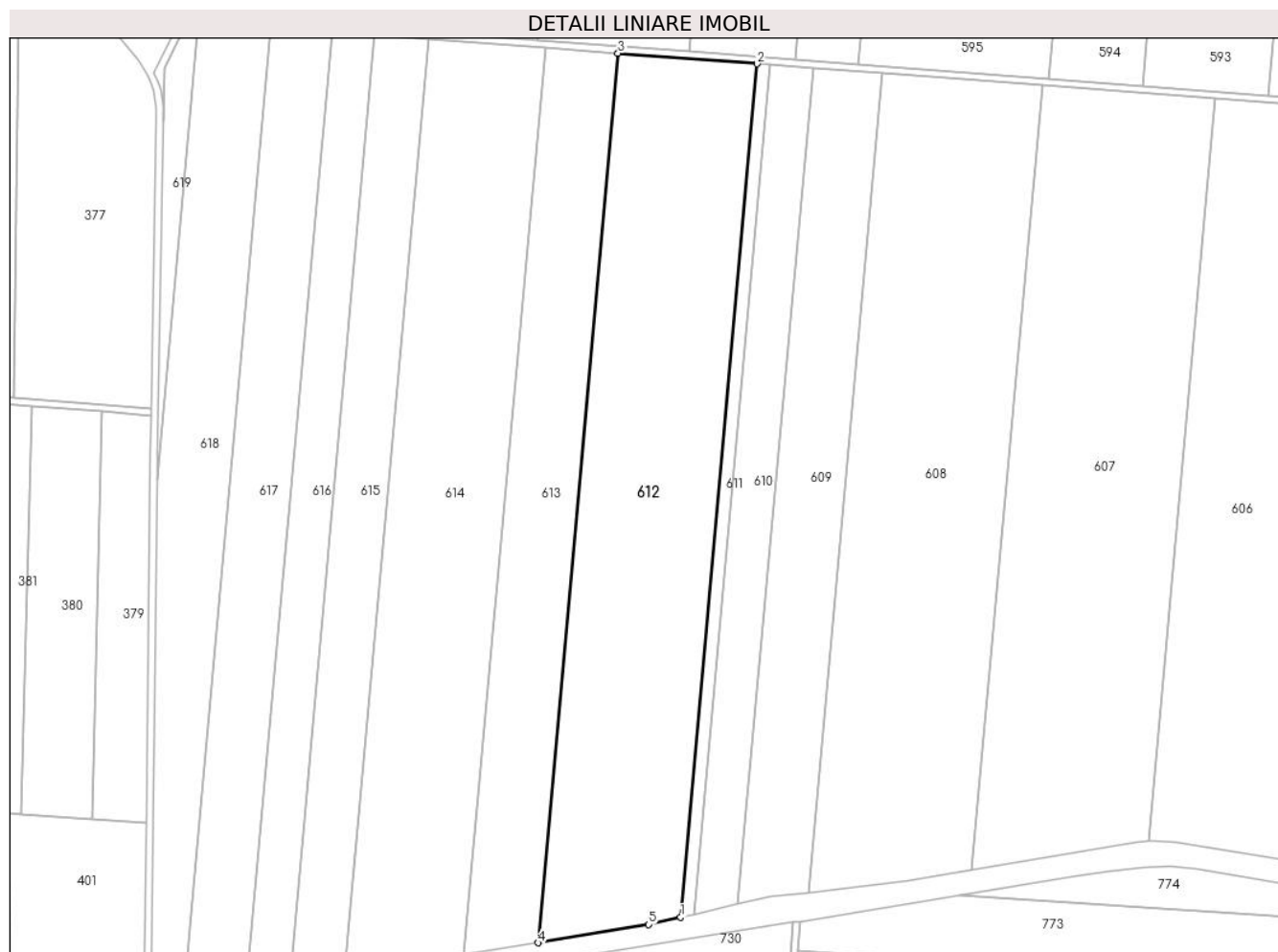
Inscrieri privind dezmembramintele dreptului de proprietate, drepturi reale de garanție și sarcini	Referințe
NU SUNT	

Anexa Nr. 1 La Partea I

Teren

Nr cadastral	Suprafața (mp)*	Observații / Referințe
	39.600	

* Suprafața este determinată în planul de proiecție Stereo 70.



Date referitoare la teren

Crt	Categorie folosință	Intravilan	Suprafața (mp)	Tarla	Parcelă	Nr. topo	Observații / Referințe
1	arabil	NU	39.600	4	68	-	

Lungime Segmente

1) Valorile lungimilor segmentelor sunt obținute din proiecție în plan.

Punct început	X / Y	Punct sfârșit	X / Y	Lungime segment (** (m)
1	687.209,363 311.892,177	2	687.253,009 312.377,981	487.761
2	687.253,009 312.377,981	3	687.173,794 312.384,006	79.444
3	687.173,794 312.384,006	4	687.128,306 311.877,696	508.349
4	687.128,306 311.877,696	5	687.191,302 311.888,05	63.841
5	687.191,302 311.888,05	1	687.209,363 311.892,177	18.527

**** Lungimile segmentelor sunt determinate în planul de proiecție Stereo 70 și sunt rotunjite la 1 milimetru.**

***** Distanța dintre puncte este formată din segmente cumulate ce sunt mai mici decât valoarea 1 milimetru.**

**DATE DESPRE IMOBILUL NR. 613**

Oficiul de Cadastru și Publicitate Imobiliară CALARASI
Biroul de Cadastru și Publicitate Imobiliară Calarasi

A. Partea I. Descrierea imobilului

TEREN Extravilan

Adresa: Jud. Calarasi, tarla 4 parcela 69

Nr. Crt	Nr cadastral Nr. topografic	Suprafața* (mp)	Observații / Referințe
A1	26459	21.360	Sector cadastral:6 Teren neimprejmuit;

B. Partea II. Proprietari și acte

Inscrieri privitoare la dreptul de proprietate și alte drepturi reale		Referințe
18586 / 15/04/2013		
Act Notarial nr. 1115, din 12/04/2013 emis de BNP Sestacovschi Florin Adrian;		
B1	Se infiinteaza cartea funciara 26459 a imobilului cu numarul cadastral 26459/Calarasi, rezultat din dezmembrarea imobilului cu numarul cadastral 26265 inscris in cartea funciara 26265;	A1
77321 / 26/11/2014		
Act Notarial nr. 269, din 26/11/2014 emis de BIN Tutuianu Dana Cristina;		
B7	Intabulare, drept de PROPRIETATE, dobandit prin Succesiune, cota actuala 1/2 1) ALEXE NICULAE	A1
20471 / 30/03/2015		
Act Notarial nr. 1049, din 30/03/2015 emis de BIN Tutuianu Dana Cristina;		
B8	Intabulare, drept de PROPRIETATE, dobandit prin Iesire Din Indiviziune, cota actuala 1/2 1) ALEXE NICULAE	A1

C. Partea III. SARCINI .

Inscrieri privind dezmembramintele dreptului de proprietate, drepturi reale de garanție și sarcini	Referințe
NU SUNT	

Anexa Nr. 1 La Partea I

Teren

Nr cadastral	Suprafața (mp)*	Observații / Referințe
26459	21.360	

* Suprafața este determinată în planul de proiecție Stereo 70.



Date referitoare la teren

Crt	Categorie folosință	Intravilan	Suprafața (mp)	Tarla	Parcelă	Nr. topo	Observații / Referințe
1	arabil	NU	21.360	4	69	-	LOT NR. 2;

Lungime Segmente

1) Valorile lungimilor segmentelor sunt obținute din proiecție în plan.

Punct început	X / Y	Punct sfârșit	X / Y	Lungime segment (** (m)
1	687.173,794 312.384,006	2	687.132,308 312.387,162	41.606
2	687.132,308 312.387,162	3	687.085,91 311.870,728	518.514
3	687.085,91 311.870,728	4	687.128,306 311.877,696	42.965
4	687.128,306 311.877,696	1	687.173,794 312.384,006	508.349

** Lungimile segmentelor sunt determinate în planul de proiecție Stereo 70 și sunt rotunjite la 1 milimetru.

***** Distanţa dintre puncte este formată din segmente cumulate ce sunt mai mici decât valoarea 1 milimetru.**

**DATE DESPRE IMOBILUL NR. 614**

Oficiul de Cadastru și Publicitate Imobiliară CALARASI
Biroul de Cadastru și Publicitate Imobiliară Calarasi

A. Partea I. Descrierea imobilului

TEREN Extravilan

Adresa: Jud. Calarasi, tarla 4 parcela 69

Nr. Crt	Nr cadastral Nr. topografic	Suprafața* (mp)	Observații / Referințe
A1	26458	35.200	Sector cadastral:6 Teren neimprejmuit;

B. Partea II. Proprietari și acte

Inscrieri privitoare la dreptul de proprietate și alte drepturi reale		Referințe
18586 / 15/04/2013		
Act Notarial nr. 1115, din 12/04/2013 emis de BNP Sestacovschi Florin Adrian;		
B1	Se infiinteaza cartea funciara 26458 a imobilului cu numarul cadastral 26458/Calarasi, rezultat din dezmembrarea imobilului cu numarul cadastral 26265 inscris in cartea funciara 26265;	A1
Act Administrativ nr. 1069, din 08/09/1997 emis de CJPSDPAT CALARASI (,act notarial nr. 139/31-08-2012 emis de BNP CEPARU IOAN;);		
B3	Intabulare, drept de PROPRIETATE, dobandit prin Succesiune, cota actuala 1/2 1) ALEXE NICULAE	A1
18590 / 15/04/2013		
Act Notarial nr. 1116, din 12/04/2013 emis de BNP Sestacovschi Florin Adrian;		
B5	Intabulare, drept de PROPRIETATE, dobandit prin lesire Din Indiviziune, cota actuala 1/2 1) ALEXE NICULAE	A1

C. Partea III. SARCINI .

Inscrieri privind dezmembramintele dreptului de proprietate, drepturi reale de garanție și sarcini	Referințe
NU SUNT	

Anexa Nr. 1 La Partea I

Teren

Nr cadastral	Suprafața (mp)*	Observații / Referințe
26458	35.200	

* Suprafața este determinată în planul de proiecție Stereo 70.



Date referitoare la teren

Crt	Categorie folosință	Intravilan	Suprafața (mp)	Tarla	Parcelă	Nr. topo	Observații / Referințe
1	arabil	NU	35.200	4	69	-	LOT NR 1

Lungime Segmente

1) Valorile lungimilor segmentelor sunt obținute din proiecție în plan.

Punct început	X / Y	Punct sfârșit	X / Y	Lungime segment (** (m)
1	687.132,308 312.387,162	2	687.065,654 312.392,231	66.846
2	687.065,654 312.392,231	3	687.017,804 311.859,621	534.755
3	687.017,804 311.859,621	4	687.083,589 311.870,347	66.654
4	687.083,589 311.870,347	5	687.085,91 311.870,728	2.352
5	687.085,91 311.870,728	1	687.132,308 312.387,162	518.514

**** Lungimile segmentelor sunt determinate în planul de proiecție Stereo 70 și sunt rotunjite la 1 milimetru.**

***** Distanța dintre puncte este formată din segmente cumulate ce sunt mai mici decât valoarea 1 milimetru.**

**DATE DESPRE IMOBILUL NR. 615**

Oficiul de Cadastru și Publicitate Imobiliară CALARASI
Biroul de Cadastru și Publicitate Imobiliară Calarasi

A. Partea I. Descrierea imobilului

TEREN Extravilan

Adresa: Jud. Calarasi, tarla 4 parcela 70

Nr. Crt	Nr cadastral Nr. topografic	Suprafața* (mp)	Observații / Referințe
A1		16.400	Sector cadastral:6 Teren neimprejmuit;

B. Partea II. Proprietari și acte

Inscrieri privitoare la dreptul de proprietate și alte drepturi reale	Referințe
/	
Act Administrativ nr. 1123, din 24/11/1997 emis de CJSDPAT CALARASI;	
B1	A1
Intabulare, drept de PROPRIETATE, dobandit prin Reconstituire, cota actuala 1/1	
1) CALIN D MARIAN, Lipsă CNP proprietar	

C. Partea III. SARCINI .

Inscrieri privind dezmembramintele dreptului de proprietate, drepturi reale de garanție și sarcini	Referințe
NU SUNT	

Anexa Nr. 1 La Partea I

Teren

Nr cadastral	Suprafața (mp)*	Observații / Referințe
	16.400	

* Suprafața este determinată în planul de proiecție Stereo 70.



Date referitoare la teren

Crt	Categorie folosință	Intra vilan	Suprafața (mp)	Tarla	Parcelă	Nr. topo	Observații / Referințe
1	arabil	NU	16.400	4	70	-	

Lungime Segmente

1) Valorile lungimilor segmentelor sunt obținute din proiecție în plan.

Punct început	X / Y	Punct sfârșit	X / Y	Lungime segment (** (m)
1	687.065,654 312.392,231	2	687.035,282 312.394,541	30.46
2	687.035,282 312.394,541	3	686.986,769 311.854,561	542.155
3	686.986,769 311.854,561	4	687.017,804 311.859,621	31.445
4	687.017,804 311.859,621	1	687.065,654 312.392,231	534.755

** Lungimile segmentelor sunt determinate în planul de proiecție Stereo 70 și sunt rotunjite la 1 milimetru.

***** Distanţa dintre puncte este formată din segmente cumulate ce sunt mai mici decât valoarea 1 milimetru.**

**DATE DESPRE IMOBILUL NR. 616**

Oficiul de Cadastru și Publicitate Imobiliară CALARASI
Biroul de Cadastru și Publicitate Imobiliară Calarasi

A. Partea I. Descrierea imobilului

TEREN Extravilan

Adresa: Jud. Calarasi, tarla 4 parcela 71

Nr. Crt	Nr cadastral Nr. topografic	Suprafața* (mp)	Observații / Referințe
A1	32268	13.200	Sector cadastral:6 Teren neimprejmuit;

B. Partea II. Proprietari și acte

Inscrieri privitoare la dreptul de proprietate și alte drepturi reale		Referințe
10077 / 25/02/2020		
Act Notarial nr. 4215, din 31/08/2004 emis de BNP MITACHE IULIANA ADRIANA;		
B1	Intabulare, drept de PROPRIETATE, dobandit prin Conventie, cota actuala 1/1 1) CRISTAL BIG SRL, CIF:15976874	A1

C. Partea III. SARCINI .

Inscrieri privind dezmembramintele dreptului de proprietate, drepturi reale de garanție și sarcini	Referințe
NU SUNT	

Anexa Nr. 1 La Partea I

Teren

Nr cadastral	Suprafața (mp)*	Observații / Referințe
32268	13.200	

* Suprafața este determinată în planul de proiecție Stereo 70.



Date referitoare la teren

Crt	Categorie folosință	Intra vilan	Suprafața (mp)	Tarla	Parcelă	Nr. topo	Observații / Referințe
1	arabil	NU	13.200	4	71	-	

Lungime Segmente

1) Valorile lungimilor segmentelor sunt obținute din proiecție în plan.

Punct început	X / Y	Punct sfârșit	X / Y	Lungime segment (** (m)
1	687.035,282 312.394,541	2	687.011,133 312.396,378	24.219
2	687.011,133 312.396,378	3	686.962,094 311.850,538	548.038
3	686.962,094 311.850,538	4	686.986,769 311.854,561	25.001
4	686.986,769 311.854,561	1	687.035,282 312.394,541	542.155

** Lungimile segmentelor sunt determinate în planul de proiecție Stereo 70 și sunt rotunjite la 1 milimetru.

***** Distanţa dintre puncte este formată din segmente cumulate ce sunt mai mici decât valoarea 1 milimetru.**

**DATE DESPRE IMOBILUL NR. 617**

Oficiul de Cadastru și Publicitate Imobiliară CALARASI
Biroul de Cadastru și Publicitate Imobiliară Calarasi

A. Partea I. Descrierea imobilului

TEREN Extravilan

Adresa: Jud. Calarasi, tarla 4 parcela 72

Nr. Crt	Nr cadastral Nr. topografic	Suprafața* (mp)	Observații / Referințe
A1		19.550	Sector cadastral:6 Teren neimprejmuit; DIFERENTA DE SUPRAFATA SE GASESTE LA IMOBILUL CU ID 618

B. Partea II. Proprietari și acte

Inscrieri privitoare la dreptul de proprietate și alte drepturi reale		Referințe
/		
Act Administrativ nr. 1146, din 28/11/1997 emis de CJSDPAT CALARASI;		
B1	Intabulare, drept de PROPRIETATE, dobandit prin Reconstituire, cota actuala 1/1 1) RADU D DUMITRA, Lipsă CNP proprietar	A1

C. Partea III. SARCINI .

Inscrieri privind dezmembramintele dreptului de proprietate, drepturi reale de garanție și sarcini	Referințe
NU SUNT	

Anexa Nr. 1 La Partea I

Teren

Nr cadastral	Suprafața (mp)*	Observații / Referințe
	19.550	DIFERENȚA DE SUPRAFAȚA SE GASEȘTE LA IMOBILUL CU ID 618

* Suprafața este determinată în planul de proiecție Stereo 70.



Date referitoare la teren

Crt	Categorie folosință	Intravilan	Suprafața (mp)	Tarla	Parcelă	Nr. topo	Observații / Referințe
1	arabil	NU	19.550	4	72	-	

Lungime Segmente

1) Valorile lungimilor segmentelor sunt obținute din proiecție în plan.

Punct început	X / Y	Punct sfârșit	X / Y	Lungime segment (** (m)
1	687.011,133 312.396,378	2	686.975,837 312.399,062	35.398
2	686.975,837 312.399,062	3	686.926,028 311.844,658	556.637
3	686.926,028 311.844,658	4	686.962,094 311.850,538	36.542
4	686.962,094 311.850,538	1	687.011,133 312.396,378	548.038

** Lungimile segmentelor sunt determinate în planul de proiecție Stereo 70 și sunt rotunjite la 1 milimetru.

***** Distanţa dintre puncte este formată din segmente cumulate ce sunt mai mici decât valoarea 1 milimetru.**

**DATE DESPRE IMOBILUL NR. 618**

Oficiul de Cadastru și Publicitate Imobiliară CALARASI
Biroul de Cadastru și Publicitate Imobiliară Calarasi

A. Partea I. Descrierea imobilului

TEREN Extravilan

Adresa: Jud. Calarasi, tarla 4 parcela 72

Nr. Crt	Nr cadastral Nr. topografic	Suprafața* (mp)	Observații / Referințe
A1	24927	19.550	Sector cadastral:6 Teren neimprejmuit;

B. Partea II. Proprietari și acte

Inscrieri privitoare la dreptul de proprietate și alte drepturi reale	Referințe
950 / 11/01/2023	
Act Notarial nr. 3444, din 15/12/2022 emis de Diaconescu Remus Stefan;	
B5	A1
Intabulare, drept de PROPRIETATE, dobandit prin Conventie, cota actuala 1/1	
1) TEHNOPLANT CEREAL SRL, CIF:26719728	

C. Partea III. SARCINI .

Inscrieri privind dezmembramintele dreptului de proprietate, drepturi reale de garanție și sarcini	Referințe
NU SUNT	

Anexa Nr. 1 La Partea I

Teren

Nr cadastral	Suprafața (mp)*	Observații / Referințe
24927	19.550	

* Suprafața este determinată în planul de proiecție Stereo 70.



Date referitoare la teren

Crt	Categorie folosință	Intra vilan	Suprafața (mp)	Tarla	Parcelă	Nr. topo	Observații / Referințe
1	arabil	NU	19.550	4	72	-	

Lungime Segmente

1) Valorile lungimilor segmentelor sunt obținute din proiecție în plan.

Punct început	X / Y	Punct sfârșit	X / Y	Lungime segment (** (m)
1	686.975,837 312.399,062	2	686.934,651 312.402,195	41.305
2	686.934,651 312.402,195	3	686.911,176 312.140,907	262.34
3	686.911,176 312.140,907	4	686.907,985 311.859,495	281.43
4	686.907,985 311.859,495	5	686.912,892 311.848,406	12.126
5	686.912,892 311.848,406	6	686.922,121 311.844,021	10.218

Punct început	X / Y	Punct sfârșit	X / Y	Lungime segment (** (m)
6	686.922,121 311.844,021	7	686.926,028 311.844,658	3.959
7	686.926,028 311.844,658	1	686.975,837 312.399,062	556.637

** Lungimile segmentelor sunt determinate în planul de proiecție Stereo 70 și sunt rotunjite la 1 milimetru.

*** Distanța dintre puncte este formată din segmente cumulate ce sunt mai mici decât valoarea 1 milimetru.

**DATE DESPRE IMOBILUL NR. 619**

Oficiul de Cadastru și Publicitate Imobiliară CALARASI
Biroul de Cadastru și Publicitate Imobiliară Calarasi

A. Partea I. Descrierea imobilului

TEREN Extravilan

Adresa: Jud. Calarasi, tarla 4 parcela 73

Nr. Crt	Nr cadastral Nr. topografic	Suprafața* (mp)	Observații / Referințe
A1		2.300	Sector cadastral:6 Teren neimprejmuit; TDCL

B. Partea II. Proprietari și acte

Inscrieri privitoare la dreptul de proprietate și alte drepturi reale		Referințe
/		
Act Normativ nr. 7, din 13/03/1996 emis de PARLAMENTUL ROMANIEI (,ART.13);		
B1	Inscrierea posesiei, drept de PROPRIETATE, dobandit prin Lege, cota actuala 1/1 1) NEIDENTIFICAT NEIDENTIFICAT	A1
B2	Se noteaza mentiunea proprietar neidentificat, rezerva comisiei locale de fond funciar	A1

C. Partea III. SARCINI .

Inscrieri privind dezmembramintele dreptului de proprietate, drepturi reale de garanție și sarcini	Referințe
NU SUNT	

Anexa Nr. 1 La Partea I

Teren

Nr cadastral	Suprafața (mp)*	Observații / Referințe
	2.300	TDCL

* Suprafața este determinată în planul de proiecție Stereo 70.



Date referitoare la teren

Crt	Categorie folosință	Intravilan	Suprafața (mp)	Tarla	Parcelă	Nr. topo	Observații / Referințe
1	arabil	NU	2.300	4	73	-	

Lungime Segmente

1) Valorile lungimilor segmentelor sunt obținute din proiecție în plan.

Punct început	X / Y	Punct sfârșit	X / Y	Lungime segment (** (m)
1	686.934,651 312.402,195	2	686.928,863 312.402,635	5.805
2	686.928,863 312.402,635	3	686.915,377 312.375,631	30.184
3	686.915,377 312.375,631	4	686.914,819 312.345,411	30.225
4	686.914,819 312.345,411	5	686.911,359 312.157,036	188.407
5	686.911,359 312.157,036	6	686.911,176 312.140,907	16.13

Punct început	X / Y	Punct sfârșit	X / Y	Lungime segment (** (m)
6	686.911,176 312.140,907	1	686.934,651 312.402,195	262.34

** Lungimile segmentelor sunt determinate în planul de proiecție Stereo 70 și sunt rotunjite la 1 milimetru.

*** Distanța dintre puncte este formată din segmente cumulate ce sunt mai mici decât valoarea 1 milimetru.

**DATE DESPRE IMOBILUL NR. 620**

Oficiul de Cadastru și Publicitate Imobiliară CALARASI
Biroul de Cadastru și Publicitate Imobiliară Calarasi

A. Partea I. Descrierea imobilului

TEREN Extravilan

Adresa: Jud. Calarasi, tarla 4

Nr. Crt	Nr cadastral Nr. topografic	Suprafața* (mp)	Observații / Referințe
A1		2	Sector cadastral:6 Teren neimprejmuit;

B. Partea II. Proprietari și acte

Inscrieri privitoare la dreptul de proprietate și alte drepturi reale	Referințe
/	
Act Normativ nr. 123, din 10/07/2012 emis de PARLAMENTUL ROMANIEI (lege);	
B1	A1
Intabulare, drept de PROPRIETATE, dobandit prin Lege, cota actuală 1/1	
1) STATUL ROMÂN , CIF:99999999999999	
OBSERVATII: DOMENIU PUBLIC	

C. Partea III. SARCINI .

Inscrieri privind dezmembramintele dreptului de proprietate, drepturi reale de garanție și sarcini	Referințe
NU SUNT	


Anexa Nr. 1 La Partea I

Teren

Nr cadastral	Suprafața (mp)*	Observații / Referințe
	2	

* Suprafața este determinată în planul de proiecție Stereo 70.

DETALII LINIARE IMOBIL



Date referitoare la teren

Crt	Categorie folosință	Intra vilan	Suprafața (mp)	Tarla	Parcelă	Nr. topo	Observații / Referințe
1	curti constructii	NU	2	4	-	-	

Date referitoare la construcții

Crt	Număr	Destinație construcție	Supraf. (mp)	Situație juridică	Observații / Referințe
A1.1		construcții industriale și edilitare	2	Fara acte	Nr. niveluri:1; S. construita la sol:2 mp; STALP ELECTRIC

Lungime Segmente

1) Valorile lungimilor segmentelor sunt obținute din proiecție în plan.

Punct început	X / Y	Punct sfârșit	X / Y	Lungime segment (** (m))
1	687.879,589 313.528,499	2	687.879,472 313.527,09	1.414
2	687.879,472 313.527,09	3	687.880,882 313.526,974	1.415
3	687.880,882 313.526,974	4	687.880,998 313.528,383	1.414

Punct început	X / Y	Punct sfârșit	X / Y	Lungime segment (** (m)
4	687.880,998 313.528,383	1	687.879,589 313.528,499	1.414

** Lungimile segmentelor sunt determinate în planul de proiecție Stereo 70 și sunt rotunjite la 1 milimetru.

*** Distanța dintre puncte este formată din segmente cumulate ce sunt mai mici decât valoarea 1 milimetru.

**DATE DESPRE IMOBILUL NR. 621**

Oficiul de Cadastru și Publicitate Imobiliară CALARASI
Biroul de Cadastru și Publicitate Imobiliară Calarasi

A. Partea I. Descrierea imobilului

TEREN Extravilan

Adresa: Jud. Calarasi, tarla 4

Nr. Crt	Nr cadastral Nr. topografic	Suprafața* (mp)	Observații / Referințe
A1		2	Sector cadastral:6 Teren neimprejmuit;

B. Partea II. Proprietari și acte

Inscrieri privitoare la dreptul de proprietate și alte drepturi reale		Referințe
/		
Act Normativ nr. 123, din 10/07/2012 emis de PARLAMENTUL ROMANIEI (lege);		
B1	Intabulare, drept de PROPRIETATE, dobandit prin Lege, cota actuală 1/1 1) STATUL ROMÂN , CIF:99999999999999 <i>OBSERVATII: DOMENIU PUBLIC</i>	A1

C. Partea III. SARCINI .

Inscrieri privind dezmembramintele dreptului de proprietate, drepturi reale de garanție și sarcini	Referințe
NU SUNT	


Anexa Nr. 1 La Partea I

Teren

Nr cadastral	Suprafața (mp)*	Observații / Referințe
	2	

* Suprafața este determinată în planul de proiecție Stereo 70.

DETALII LINIARE IMOBIL



Date referitoare la teren

Crt	Categorie folosință	Intra vilan	Suprafața (mp)	Tarla	Parcelă	Nr. topo	Observații / Referințe
1	curti constructii	NU	2	4	-	-	

Date referitoare la construcții

Crt	Număr	Destinație construcție	Supraf. (mp)	Situație juridică	Observații / Referințe
A1.1		construcții industriale și edilitare	2	Fara acte	Nr. niveluri:1; S. construita la sol:2 mp; STALP ELECTRIC

Lungime Segmente

1) Valorile lungimilor segmentelor sunt obținute din proiecție în plan.

Punct început	X / Y	Punct sfârșit	X / Y	Lungime segment (** (m)
1	687.874,254 313.466,36	2	687.874,138 313.464,951	1.414
2	687.874,138 313.464,951	3	687.875,547 313.464,835	1.414
3	687.875,547 313.464,835	4	687.875,663 313.466,244	1.414

Punct început	X / Y	Punct sfârșit	X / Y	Lungime segment (** (m)
4	687.875,663 313.466,244	1	687.874,254 313.466,36	1.414

** Lungimile segmentelor sunt determinate în planul de proiecție Stereo 70 și sunt rotunjite la 1 milimetru.

*** Distanța dintre puncte este formată din segmente cumulate ce sunt mai mici decât valoarea 1 milimetru.

**DATE DESPRE IMOBILUL NR. 622**

Oficiul de Cadastru și Publicitate Imobiliară CALARASI
Biroul de Cadastru și Publicitate Imobiliară Calarasi

A. Partea I. Descrierea imobilului

TEREN Extravilan

Adresa: Jud. Calarasi, tarla 4

Nr. Crt	Nr cadastral Nr. topografic	Suprafața* (mp)	Observații / Referințe
A1		2	Sector cadastral:6 Teren neimprejmuit;

B. Partea II. Proprietari și acte

Inscrieri privitoare la dreptul de proprietate și alte drepturi reale	Referințe
/	
Act Normativ nr. 123, din 10/07/2012 emis de PARLAMENTUL ROMANIEI (lege);	
B1	A1
Intabulare, drept de PROPRIETATE, dobandit prin Lege, cota actuală 1/1	
1) STATUL ROMÂN , CIF:99999999999999	
OBSERVATII: DOMENIU PUBLIC	

C. Partea III. SARCINI .

Inscrieri privind dezmembramintele dreptului de proprietate, drepturi reale de garanție și sarcini	Referințe
NU SUNT	


Anexa Nr. 1 La Partea I

Teren

Nr cadastral	Suprafața (mp)*	Observații / Referințe
	2	

* Suprafața este determinată în planul de proiecție Stereo 70.

DETALII LINIARE IMOBIL



Date referitoare la teren

Crt	Categorie folosință	Intra vilan	Suprafața (mp)	Tarla	Parcelă	Nr. topo	Observații / Referințe
1	curti constructii	NU	2	4	-	-	

Date referitoare la construcții

Crt	Număr	Destinație construcție	Supraf. (mp)	Situație juridică	Observații / Referințe
A1.1		construcții industriale și edilitare	2	Fara acte	Nr. niveluri:1; S. construita la sol:2 mp; STALP ELECTRIC

Lungime Segmente

1) Valorile lungimilor segmentelor sunt obținute din proiecție în plan.

Punct început	X / Y	Punct sfârșit	X / Y	Lungime segment (** (m))
1	687.868,704 313.400,794	2	687.868,588 313.399,385	1.414
2	687.868,588 313.399,385	3	687.869,997 313.399,269	1.414
3	687.869,997 313.399,269	4	687.870,113 313.400,678	1.414

Punct început	X / Y	Punct sfârșit	X / Y	Lungime segment (** (m)
4	687.870,113 313.400,678	1	687.868,704 313.400,794	1.414

** Lungimile segmentelor sunt determinate în planul de proiecție Stereo 70 și sunt rotunjite la 1 milimetru.

*** Distanța dintre puncte este formată din segmente cumulate ce sunt mai mici decât valoarea 1 milimetru.

**DATE DESPRE IMOBILUL NR. 623**

Oficiul de Cadastru și Publicitate Imobiliară CALARASI
Biroul de Cadastru și Publicitate Imobiliară Calarasi

A. Partea I. Descrierea imobilului

TEREN Extravilan

Adresa: Jud. Calarasi, tarla 4

Nr. Crt	Nr cadastral Nr. topografic	Suprafața* (mp)	Observații / Referințe
A1		2	Sector cadastral:6 Teren neimprejmuit;

B. Partea II. Proprietari și acte

Inscrieri privitoare la dreptul de proprietate și alte drepturi reale	Referințe
/	
Act Normativ nr. 123, din 10/07/2012 emis de PARLAMENTUL ROMANIEI (lege);	
B1	A1
Intabulare, drept de PROPRIETATE, dobandit prin Lege, cota actuală 1/1	
1) STATUL ROMÂN, CIF:99999999999999	
OBSERVATII: DOMENIU PUBLIC	

C. Partea III. SARCINI .

Inscrieri privind dezmembramintele dreptului de proprietate, drepturi reale de garanție și sarcini	Referințe
NU SUNT	


Anexa Nr. 1 La Partea I

Teren

Nr cadastral	Suprafața (mp)*	Observații / Referințe
	2	

* Suprafața este determinată în planul de proiecție Stereo 70.

DETALII LINIARE IMOBIL



Date referitoare la teren

Crt	Categorie folosință	Intra vilan	Suprafața (mp)	Tarla	Parcelă	Nr. topo	Observații / Referințe
1	curți constructii	NU	2	4	-	-	

Date referitoare la construcții

Crt	Număr	Destinație construcție	Supraf. (mp)	Situație juridică	Observații / Referințe
A1.1		construcții industriale și edilitare	2	Fara acte	Nr. niveluri:1; S. construita la sol:2 mp; STALP ELECTRIC

Lungime Segmente

1) Valorile lungimilor segmentelor sunt obținute din proiecție în plan.

Punct început	X / Y	Punct sfârșit	X / Y	Lungime segment (** (m)
1	687.863,17 313.335,432	2	687.863,054 313.334,023	1.414
2	687.863,054 313.334,023	3	687.864,463 313.333,907	1.414
3	687.864,463 313.333,907	4	687.864,58 313.335,316	1.414

Punct început	X / Y	Punct sfârșit	X / Y	Lungime segment (** (m)
4	687.864,58 313.335,316	1	687.863,17 313.335,432	1.415

** Lungimile segmentelor sunt determinate în planul de proiecție Stereo 70 și sunt rotunjite la 1 milimetru.

*** Distanța dintre puncte este formată din segmente cumulate ce sunt mai mici decât valoarea 1 milimetru.

**DATE DESPRE IMOBILUL NR. 624**

Oficiul de Cadastru și Publicitate Imobiliară CALARASI
Biroul de Cadastru și Publicitate Imobiliară Calarasi

A. Partea I. Descrierea imobilului

TEREN Extravilan

Adresa: Jud. Calarasi, tarla 4

Nr. Crt	Nr cadastral Nr. topografic	Suprafața* (mp)	Observații / Referințe
A1		2	Sector cadastral:6 Teren neimprejmuit;

B. Partea II. Proprietari și acte

Inscrieri privitoare la dreptul de proprietate și alte drepturi reale	Referințe
/	
Act Normativ nr. 123, din 10/07/2012 emis de PARLAMENTUL ROMANIEI (lege);	
B1	A1
Intabulare, drept de PROPRIETATE, dobandit prin Lege, cota actuală 1/1	
1) STATUL ROMÂN , CIF:99999999999999	
OBSERVATII: DOMENIU PUBLIC	

C. Partea III. SARCINI .

Inscrieri privind dezmembramintele dreptului de proprietate, drepturi reale de garanție și sarcini	Referințe
NU SUNT	


Anexa Nr. 1 La Partea I

Teren

Nr cadastral	Suprafața (mp)*	Observații / Referințe
	2	

* Suprafața este determinată în planul de proiecție Stereo 70.

DETALII LINIARE IMOBIL



Date referitoare la teren

Crt	Categorie folosință	Intra vilan	Suprafața (mp)	Tarla	Parcelă	Nr. topo	Observații / Referințe
1	curti constructii	NU	2	4	-	-	

Date referitoare la construcții

Crt	Număr	Destinație construcție	Supraf. (mp)	Situație juridică	Observații / Referințe
A1.1		construcții industriale și edilitare	2	Fara acte	Nr. niveluri:1; S. construita la sol:2 mp; STALP ELECTRIC

Lungime Segmente

1) Valorile lungimilor segmentelor sunt obținute din proiecție în plan.

Punct început	X / Y	Punct sfârșit	X / Y	Lungime segment (** (m))
1	687.857,691 313.270,738	2	687.857,575 313.269,329	1.414
2	687.857,575 313.269,329	3	687.858,984 313.269,212	1.414
3	687.858,984 313.269,212	4	687.859,1 313.270,622	1.415

Punct început	X / Y	Punct sfârșit	X / Y	Lungime segment (** (m)
4	687.859,1 313.270,622	1	687.857,691 313.270,738	1.414

** Lungimile segmentelor sunt determinate în planul de proiecție Stereo 70 și sunt rotunjite la 1 milimetru.

*** Distanța dintre puncte este formată din segmente cumulate ce sunt mai mici decât valoarea 1 milimetru.

**DATE DESPRE IMOBILUL NR. 625**

Oficiul de Cadastru și Publicitate Imobiliară CALARASI
Biroul de Cadastru și Publicitate Imobiliară Calarasi

A. Partea I. Descrierea imobilului

TEREN Extravilan

Adresa: Jud. Calarasi, tarla 4

Nr. Crt	Nr cadastral Nr. topografic	Suprafața* (mp)	Observații / Referințe
A1		2	Sector cadastral:6 Teren neimprejmuit;

B. Partea II. Proprietari și acte

Inscrieri privitoare la dreptul de proprietate și alte drepturi reale	Referințe
/	
Act Normativ nr. 123, din 10/07/2012 emis de PARLAMENTUL ROMANIEI (lege);	
B1	A1
Intabulare, drept de PROPRIETATE, dobandit prin Lege, cota actuală 1/1	
1) STATUL ROMÂN , CIF:99999999999999	
OBSERVATII: DOMENIU PUBLIC	

C. Partea III. SARCINI .

Inscrieri privind dezmembramintele dreptului de proprietate, drepturi reale de garanție și sarcini	Referințe
NU SUNT	


Anexa Nr. 1 La Partea I

Teren

Nr cadastral	Suprafața (mp)*	Observații / Referințe
	2	

* Suprafața este determinată în planul de proiecție Stereo 70.

DETALII LINIARE IMOBIL



Date referitoare la teren

Crt	Categorie folosință	Intra vilan	Suprafața (mp)	Tarla	Parcelă	Nr. topo	Observații / Referințe
1	curti constructii	NU	2	4	-	-	

Date referitoare la construcții

Crt	Număr	Destinație construcție	Supraf. (mp)	Situație juridică	Observații / Referințe
A1.1		construcții industriale și edilitare	2	Fara acte	Nr. niveluri:1; S. construita la sol:2 mp; STALP ELECTRIC

Lungime Segmente

1) Valorile lungimilor segmentelor sunt obținute din proiecție în plan.

Punct început	X / Y	Punct sfârșit	X / Y	Lungime segment (** (m))
1	687.852,106 313.204,729	2	687.851,989 313.203,32	1.414
2	687.851,989 313.203,32	3	687.853,399 313.203,203	1.415
3	687.853,399 313.203,203	4	687.853,515 313.204,613	1.415

Punct început	X / Y	Punct sfârșit	X / Y	Lungime segment (** (m)
4	687.853,515 313.204,613	1	687.852,106 313.204,729	1.414

** Lungimile segmentelor sunt determinate în planul de proiecție Stereo 70 și sunt rotunjite la 1 milimetru.

*** Distanța dintre puncte este formată din segmente cumulate ce sunt mai mici decât valoarea 1 milimetru.

**DATE DESPRE IMOBILUL NR. 626**

Oficiul de Cadastru și Publicitate Imobiliară CALARASI
Biroul de Cadastru și Publicitate Imobiliară Calarasi

A. Partea I. Descrierea imobilului

TEREN Extravilan

Adresa: Jud. Calarasi, tarla 4

Nr. Crt	Nr cadastral Nr. topografic	Suprafața* (mp)	Observații / Referințe
A1		2	Sector cadastral:6 Teren neimprejmuit;

B. Partea II. Proprietari și acte

Inscrieri privitoare la dreptul de proprietate și alte drepturi reale	Referințe
/	
Act Normativ nr. 123, din 10/07/2012 emis de PARLAMENTUL ROMANIEI (lege);	
B1	A1
Intabulare, drept de PROPRIETATE, dobandit prin Lege, cota actuală 1/1	
1) STATUL ROMÂN , CIF:99999999999999	
OBSERVATII: DOMENIU PUBLIC	

C. Partea III. SARCINI .

Inscrieri privind dezmembramintele dreptului de proprietate, drepturi reale de garanție și sarcini	Referințe
NU SUNT	


Anexa Nr. 1 La Partea I

Teren

Nr cadastral	Suprafața (mp)*	Observații / Referințe
	2	

* Suprafața este determinată în planul de proiecție Stereo 70.

DETALII LINIARE IMOBIL



Date referitoare la teren

Crt	Categorie folosință	Intra vilan	Suprafața (mp)	Tarla	Parcelă	Nr. topo	Observații / Referințe
1	curti constructii	NU	2	4	-	-	

Date referitoare la construcții

Crt	Număr	Destinație construcție	Supraf. (mp)	Situație juridică	Observații / Referințe
A1.1		construcții industriale și edilitare	2	Fara acte	Nr. niveluri:1; S. construita la sol:2 mp; STALP ELECTRIC

Lungime Segmente

1) Valorile lungimilor segmentelor sunt obținute din proiecție în plan.

Punct început	X / Y	Punct sfârșit	X / Y	Lungime segment (** (m)
1	687.846,612 313.139,83	2	687.846,495 313.138,421	1.414
2	687.846,495 313.138,421	3	687.847,905 313.138,305	1.415
3	687.847,905 313.138,305	4	687.848,021 313.139,714	1.414

Punct început	X / Y	Punct sfârșit	X / Y	Lungime segment (** (m)
4	687.848,021 313.139,714	1	687.846,612 313.139,83	1.414

** Lungimile segmentelor sunt determinate în planul de proiecție Stereo 70 și sunt rotunjite la 1 milimetru.

*** Distanța dintre puncte este formată din segmente cumulate ce sunt mai mici decât valoarea 1 milimetru.

**DATE DESPRE IMOBILUL NR. 627**

Oficiul de Cadastru și Publicitate Imobiliară CALARASI
Biroul de Cadastru și Publicitate Imobiliară Calarasi

A. Partea I. Descrierea imobilului

TEREN Extravilan

Adresa: Jud. Calarasi, tarla 4

Nr. Crt	Nr cadastral Nr. topografic	Suprafața* (mp)	Observații / Referințe
A1		2	Sector cadastral:6 Teren neimprejmuit;

B. Partea II. Proprietari și acte

Inscrieri privitoare la dreptul de proprietate și alte drepturi reale	Referințe
/	
Act Normativ nr. 123, din 10/07/2012 emis de PARLAMENTUL ROMANIEI (lege);	
B1	A1
Intabulare, drept de PROPRIETATE, dobandit prin Lege, cota actuală 1/1	
1) STATUL ROMÂN, CIF:99999999999999	
OBSERVATII: DOMENIU PUBLIC	

C. Partea III. SARCINI .

Inscrieri privind dezmembramintele dreptului de proprietate, drepturi reale de garanție și sarcini	Referințe
NU SUNT	


Anexa Nr. 1 La Partea I

Teren

Nr cadastral	Suprafața (mp)*	Observații / Referințe
	2	

* Suprafața este determinată în planul de proiecție Stereo 70.

DETALII LINIARE IMOBIL



Date referitoare la teren

Crt	Categorie folosință	Intra vilan	Suprafața (mp)	Tarla	Parcelă	Nr. topo	Observații / Referințe
1	curti constructii	NU	2	4	-	-	

Date referitoare la construcții

Crt	Număr	Destinație construcție	Supraf. (mp)	Situație juridică	Observații / Referințe
A1.1		construcții industriale și edilitare	2	Fara acte	Nr. niveluri:1; S. construita la sol:2 mp; STALP ELECTRIC

Lungime Segmente

1) Valorile lungimilor segmentelor sunt obținute din proiecție în plan.

Punct început	X / Y	Punct sfârșit	X / Y	Lungime segment (** (m))
1	687.841,008 313.073,635	2	687.840,892 313.072,226	1.414
2	687.840,892 313.072,226	3	687.842,301 313.072,11	1.414
3	687.842,301 313.072,11	4	687.842,417 313.073,519	1.414

Punct început	X / Y	Punct sfârșit	X / Y	Lungime segment (** (m)
4	687.842,417 313.073,519	1	687.841,008 313.073,635	1.414

** Lungimile segmentelor sunt determinate în planul de proiecție Stereo 70 și sunt rotunjite la 1 milimetru.

*** Distanța dintre puncte este formată din segmente cumulate ce sunt mai mici decât valoarea 1 milimetru.

**DATE DESPRE IMOBILUL NR. 628**

Oficiul de Cadastru și Publicitate Imobiliară CALARASI
Biroul de Cadastru și Publicitate Imobiliară Calarasi

A. Partea I. Descrierea imobilului

TEREN Extravilan

Adresa: Jud. Calarasi, tarla 4

Nr. Crt	Nr cadastral Nr. topografic	Suprafața* (mp)	Observații / Referințe
A1		2	Sector cadastral:6 Teren neimprejmuit;

B. Partea II. Proprietari și acte

Inscrieri privitoare la dreptul de proprietate și alte drepturi reale	Referințe
/	
Act Normativ nr. 123, din 10/07/2012 emis de PARLAMENTUL ROMANIEI (lege);	
B1	A1
Intabulare, drept de PROPRIETATE, dobandit prin Lege, cota actuală 1/1	
1) STATUL ROMÂN , CIF:99999999999999	
OBSERVATII: DOMENIU PUBLIC	

C. Partea III. SARCINI .

Inscrieri privind dezmembramintele dreptului de proprietate, drepturi reale de garanție și sarcini	Referințe
NU SUNT	


Anexa Nr. 1 La Partea I

Teren

Nr cadastral	Suprafața (mp)*	Observații / Referințe
	2	

* Suprafața este determinată în planul de proiecție Stereo 70.

DETALII LINIARE IMOBIL



Date referitoare la teren

Crt	Categorie folosință	Intra vilan	Suprafața (mp)	Tarla	Parcelă	Nr. topo	Observații / Referințe
1	curti constructii	NU	2	4	-	-	

Date referitoare la construcții

Crt	Număr	Destinație construcție	Supraf. (mp)	Situație juridică	Observații / Referințe
A1.1		construcții industriale și edilitare	2	Fara acte	Nr. niveluri:1; S. construita la sol:2 mp; STALP ELECTRIC

Lungime Segmente

1) Valorile lungimilor segmentelor sunt obținute din proiecție în plan.

Punct început	X / Y	Punct sfârșit	X / Y	Lungime segment (** (m)
1	687.835,506 313.008,647	2	687.835,39 313.007,238	1.414
2	687.835,39 313.007,238	3	687.836,799 313.007,122	1.414
3	687.836,799 313.007,122	4	687.836,915 313.008,531	1.414

Punct început	X / Y	Punct sfârșit	X / Y	Lungime segment (** (m)
4	687.836,915 313.008,531	1	687.835,506 313.008,647	1.414

** Lungimile segmentelor sunt determinate în planul de proiecție Stereo 70 și sunt rotunjite la 1 milimetru.

*** Distanța dintre puncte este formată din segmente cumulate ce sunt mai mici decât valoarea 1 milimetru.

**DATE DESPRE IMOBILUL NR. 629**

Oficiul de Cadastru și Publicitate Imobiliară CALARASI
Biroul de Cadastru și Publicitate Imobiliară Calarasi

A. Partea I. Descrierea imobilului

TEREN Extravilan

Adresa: Jud. Calarasi, tarla 4

Nr. Crt	Nr cadastral Nr. topografic	Suprafața* (mp)	Observații / Referințe
A1		2	Sector cadastral:6 Teren neimprejmuit;

B. Partea II. Proprietari și acte

Inscrieri privitoare la dreptul de proprietate și alte drepturi reale	Referințe
/	
Act Normativ nr. 123, din 10/07/2012 emis de PARLAMENTUL ROMANIEI (lege);	
B1	A1
Intabulare, drept de PROPRIETATE, dobandit prin Lege, cota actuală 1/1	
1) STATUL ROMÂN , CIF:99999999999999	
OBSERVATII: DOMENIU PUBLIC	

C. Partea III. SARCINI .

Inscrieri privind dezmembramintele dreptului de proprietate, drepturi reale de garanție și sarcini	Referințe
NU SUNT	


Anexa Nr. 1 La Partea I

Teren

Nr cadastral	Suprafața (mp)*	Observații / Referințe
	2	

* Suprafața este determinată în planul de proiecție Stereo 70.

DETALII LINIARE IMOBIL



Date referitoare la teren

Crt	Categorie folosință	Intra vilan	Suprafața (mp)	Tarla	Parcelă	Nr. topo	Observații / Referințe
1	curti constructii	NU	2	4	-	-	

Date referitoare la construcții

Crt	Număr	Destinație construcție	Supraf. (mp)	Situație juridică	Observații / Referințe
A1.1		construcții industriale și edilitare	2	Fara acte	Nr. niveluri:1; S. construita la sol:2 mp; STALP ELECTRIC

Lungime Segmente

1) Valorile lungimilor segmentelor sunt obținute din proiecție în plan.

Punct început	X / Y	Punct sfârșit	X / Y	Lungime segment (** (m)
1	687.829,909 312.942,528	2	687.829,793 312.941,118	1.415
2	687.829,793 312.941,118	3	687.831,202 312.941,002	1.414
3	687.831,202 312.941,002	4	687.831,318 312.942,411	1.414

Punct început	X / Y	Punct sfârșit	X / Y	Lungime segment (** (m)
4	687.831,318 312.942,411	1	687.829,909 312.942,528	1.414

** Lungimile segmentelor sunt determinate în planul de proiecție Stereo 70 și sunt rotunjite la 1 milimetru.

*** Distanța dintre puncte este formată din segmente cumulate ce sunt mai mici decât valoarea 1 milimetru.



DATE DESPRE IMOBILUL NR. 630

Oficiul de Cadastru și Publicitate Imobiliară CALARASI
Biroul de Cadastru și Publicitate Imobiliară Calarasi

A. Partea I. Descrierea imobilului

TEREN Extravilan

Adresa: Jud. Calarasi, tarla 4

Nr. Crt	Nr cadastral Nr. topografic	Suprafața* (mp)	Observații / Referințe
A1		2	Sector cadastral:6 Teren neimprejmuit;

B. Partea II. Proprietari și acte

Inscrieri privitoare la dreptul de proprietate și alte drepturi reale	Referințe
/	
Act Normativ nr. 123, din 10/07/2012 emis de PARLAMENTUL ROMANIEI (lege);	
B1	A1
Intabulare, drept de PROPRIETATE, dobandit prin Lege, cota actuală 1/1	
1) STATUL ROMÂN, CIF:99999999999999	
OBSERVATII: DOMENIU PUBLIC	

C. Partea III. SARCINI .

Inscrieri privind dezmembramintele dreptului de proprietate, drepturi reale de garanție și sarcini	Referințe
NU SUNT	


Anexa Nr. 1 La Partea I

Teren

Nr cadastral	Suprafața (mp)*	Observații / Referințe
	2	

* Suprafața este determinată în planul de proiecție Stereo 70.

DETALII LINIARE IMOBIL



Date referitoare la teren

Crt	Categorie folosință	Intra vilan	Suprafața (mp)	Tarla	Parcelă	Nr. topo	Observații / Referințe
1	curti constructii	NU	2	4	-	-	

Date referitoare la construcții

Crt	Număr	Destinație construcție	Supraf. (mp)	Situație juridică	Observații / Referințe
A1.1		construcții industriale și edilitare	2	Fara acte	Nr. niveluri:1; S. construita la sol:2 mp; STALP ELECTRIC

Lungime Segmente

1) Valorile lungimilor segmentelor sunt obținute din proiecție în plan.

Punct început	X / Y	Punct sfârșit	X / Y	Lungime segment (** (m)
1	687.824,511 312.878,063	2	687.824,395 312.876,654	1.414
2	687.824,395 312.876,654	3	687.825,804 312.876,538	1.414
3	687.825,804 312.876,538	4	687.825,92 312.877,947	1.414

Punct început	X / Y	Punct sfârșit	X / Y	Lungime segment (** (m)
4	687.825,92 312.877,947	1	687.824,511 312.878,063	1.414

** Lungimile segmentelor sunt determinate în planul de proiecție Stereo 70 și sunt rotunjite la 1 milimetru.

*** Distanța dintre puncte este formată din segmente cumulate ce sunt mai mici decât valoarea 1 milimetru.

**DATE DESPRE IMOBILUL NR. 631**

Oficiul de Cadastru și Publicitate Imobiliară CALARASI
Biroul de Cadastru și Publicitate Imobiliară Calarasi

A. Partea I. Descrierea imobilului

TEREN Extravilan

Adresa: Jud. Calarasi, tarla 4

Nr. Crt	Nr cadastral Nr. topografic	Suprafața* (mp)	Observații / Referințe
A1		2	Sector cadastral:6 Teren neimprejmuit;

B. Partea II. Proprietari și acte

Inscrieri privitoare la dreptul de proprietate și alte drepturi reale	Referințe
/	
Act Normativ nr. 123, din 10/07/2012 emis de PARLAMENTUL ROMANIEI (lege);	
B1	A1
Intabulare, drept de PROPRIETATE, dobandit prin Lege, cota actuală 1/1	
1) STATUL ROMÂN, CIF:99999999999999	
OBSERVATII: DOMENIU PUBLIC	

C. Partea III. SARCINI .

Inscrieri privind dezmembramintele dreptului de proprietate, drepturi reale de garanție și sarcini	Referințe
NU SUNT	


Anexa Nr. 1 La Partea I

Teren

Nr cadastral	Suprafața (mp)*	Observații / Referințe
	2	

* Suprafața este determinată în planul de proiecție Stereo 70.

DETALII LINIARE IMOBIL



Date referitoare la teren

Crt	Categorie folosință	Intra vilan	Suprafața (mp)	Tarla	Parcelă	Nr. topo	Observații / Referințe
1	curti constructii	NU	2	4	-	-	

Date referitoare la construcții

Crt	Număr	Destinație construcție	Supraf. (mp)	Situație juridică	Observații / Referințe
A1.1		construcții industriale și edilitare	2	Fara acte	Nr. niveluri:1; S. construita la sol:2 mp; STALP ELECTRIC

Lungime Segmente

1) Valorile lungimilor segmentelor sunt obținute din proiecție în plan.

Punct început	X / Y	Punct sfârșit	X / Y	Lungime segment (** (m)
1	687.819,001 312.813,679	2	687.818,885 312.812,27	1.414
2	687.818,885 312.812,27	3	687.820,294 312.812,154	1.414
3	687.820,294 312.812,154	4	687.820,41 312.813,563	1.414

Punct început	X / Y	Punct sfârșit	X / Y	Lungime segment (** (m)
4	687.820,41 312.813,563	1	687.819,001 312.813,679	1.414

** Lungimile segmentelor sunt determinate în planul de proiecție Stereo 70 și sunt rotunjite la 1 milimetru.

*** Distanța dintre puncte este formată din segmente cumulate ce sunt mai mici decât valoarea 1 milimetru.

**DATE DESPRE IMOBILUL NR. 632**

Oficiul de Cadastru și Publicitate Imobiliară CALARASI
Biroul de Cadastru și Publicitate Imobiliară Calarasi

A. Partea I. Descrierea imobilului

TEREN Extravilan

Adresa: Jud. Calarasi, tarla 4

Nr. Crt	Nr cadastral Nr. topografic	Suprafața* (mp)	Observații / Referințe
A1		2	Sector cadastral:6 Teren neimprejmuit;

B. Partea II. Proprietari și acte

Inscrieri privitoare la dreptul de proprietate și alte drepturi reale	Referințe
/	
Act Normativ nr. 123, din 10/07/2012 emis de PARLAMENTUL ROMANIEI (lege);	
B1	A1
Intabulare, drept de PROPRIETATE, dobandit prin Lege, cota actuală 1/1	
1) STATUL ROMÂN, CIF:99999999999999	
OBSERVATII: DOMENIU PUBLIC	

C. Partea III. SARCINI .

Inscrieri privind dezmembramintele dreptului de proprietate, drepturi reale de garanție și sarcini	Referințe
NU SUNT	


Anexa Nr. 1 La Partea I

Teren

Nr cadastral	Suprafața (mp)*	Observații / Referințe
	2	

* Suprafața este determinată în planul de proiecție Stereo 70.

DETALII LINIARE IMOBIL



Date referitoare la teren

Crt	Categorie folosință	Intra vilan	Suprafața (mp)	Tarla	Parcelă	Nr. topo	Observații / Referințe
1	curti constructii	NU	2	4	-	-	

Date referitoare la construcții

Crt	Număr	Destinație construcție	Supraf. (mp)	Situație juridică	Observații / Referințe
A1.1		construcții industriale și edilitare	2	Fara acte	Nr. niveluri:1; S. construita la sol:2 mp; STALP ELECTRIC

Lungime Segmente

1) Valorile lungimilor segmentelor sunt obținute din proiecție în plan.

Punct început	X / Y	Punct sfârșit	X / Y	Lungime segment (** (m))
1	687.813,584 312.750,383	2	687.813,468 312.748,973	1.415
2	687.813,468 312.748,973	3	687.814,877 312.748,857	1.414
3	687.814,877 312.748,857	4	687.814,994 312.750,267	1.415

Punct început	X / Y	Punct sfârșit	X / Y	Lungime segment (** (m)
4	687.814,994 312.750,267	1	687.813,584 312.750,383	1.415

** Lungimile segmentelor sunt determinate în planul de proiecție Stereo 70 și sunt rotunjite la 1 milimetru.

*** Distanța dintre puncte este formată din segmente cumulate ce sunt mai mici decât valoarea 1 milimetru.

**DATE DESPRE IMOBILUL NR. 633**

Oficiul de Cadastru și Publicitate Imobiliară CALARASI
Biroul de Cadastru și Publicitate Imobiliară Calarasi

A. Partea I. Descrierea imobilului

TEREN Extravilan

Adresa: Jud. Calarasi, tarla 4

Nr. Crt	Nr cadastral Nr. topografic	Suprafața* (mp)	Observații / Referințe
A1		2	Sector cadastral:6 Teren neimprejmuit;

B. Partea II. Proprietari și acte

Inscrieri privitoare la dreptul de proprietate și alte drepturi reale	Referințe
/	
Act Normativ nr. 123, din 10/07/2012 emis de PARLAMENTUL ROMANIEI (lege);	
B1	A1
Intabulare, drept de PROPRIETATE, dobandit prin Lege, cota actuală 1/1	
1) STATUL ROMÂN , CIF:99999999999999	
OBSERVATII: DOMENIU PUBLIC	

C. Partea III. SARCINI .

Inscrieri privind dezmembramintele dreptului de proprietate, drepturi reale de garanție și sarcini	Referințe
NU SUNT	


Anexa Nr. 1 La Partea I

Teren

Nr cadastral	Suprafața (mp)*	Observații / Referințe
	2	

* Suprafața este determinată în planul de proiecție Stereo 70.

DETALII LINIARE IMOBIL



Date referitoare la teren

Crt	Categorie folosință	Intra vilan	Suprafața (mp)	Tarla	Parcelă	Nr. topo	Observații / Referințe
1	curti constructii	NU	2	4	-	-	

Date referitoare la construcții

Crt	Număr	Destinație construcție	Supraf. (mp)	Situație juridică	Observații / Referințe
A1.1		construcții industriale și edilitare	2	Fara acte	Nr. niveluri:1; S. construita la sol:2 mp; STALP ELECTRIC

Lungime Segmente

1) Valorile lungimilor segmentelor sunt obținute din proiecție în plan.

Punct început	X / Y	Punct sfârșit	X / Y	Lungime segment (** (m))
1	687.808,109 312.685,01	2	687.807,993 312.683,601	1.414
2	687.807,993 312.683,601	3	687.809,402 312.683,485	1.414
3	687.809,402 312.683,485	4	687.809,518 312.684,894	1.414

Punct început	X / Y	Punct sfârșit	X / Y	Lungime segment (** (m)
4	687.809,518 312.684,894	1	687.808,109 312.685,01	1.414

** Lungimile segmentelor sunt determinate în planul de proiecție Stereo 70 și sunt rotunjite la 1 milimetru.

*** Distanța dintre puncte este formată din segmente cumulate ce sunt mai mici decât valoarea 1 milimetru.



DATE DESPRE IMOBILUL NR. 634

Oficiul de Cadastru și Publicitate Imobiliară CALARASI
Biroul de Cadastru și Publicitate Imobiliară Calarasi

A. Partea I. Descrierea imobilului

TEREN Extravilan

Adresa: Jud. Calarasi, tarla 4

Nr. Crt	Nr cadastral Nr. topografic	Suprafața* (mp)	Observații / Referințe
A1		2	Sector cadastral:6 Teren neimprejmuit;

B. Partea II. Proprietari și acte

Inscrieri privitoare la dreptul de proprietate și alte drepturi reale	Referințe
/	
Act Normativ nr. 123, din 10/07/2012 emis de PARLAMENTUL ROMANIEI (lege);	
B1	A1
Intabulare, drept de PROPRIETATE, dobandit prin Lege, cota actuală 1/1	
1) STATUL ROMÂN, CIF:99999999999999	
OBSERVATII: DOMENIU PUBLIC	

C. Partea III. SARCINI .

Inscrieri privind dezmembramintele dreptului de proprietate, drepturi reale de garanție și sarcini	Referințe
NU SUNT	


Anexa Nr. 1 La Partea I

Teren

Nr cadastral	Suprafața (mp)*	Observații / Referințe
	2	

* Suprafața este determinată în planul de proiecție Stereo 70.

DETALII LINIARE IMOBIL



Date referitoare la teren

Crt	Categorie folosință	Intra vilan	Suprafața (mp)	Tarla	Parcelă	Nr. topo	Observații / Referințe
1	curti constructii	NU	2	4	-	-	

Date referitoare la construcții

Crt	Număr	Destinație construcție	Supraf. (mp)	Situație juridică	Observații / Referințe
A1.1		construcții industriale și edilitare	2	Fara acte	Nr. niveluri:1; S. construita la sol:2 mp; STALP ELECTRIC

Lungime Segmente

1) Valorile lungimilor segmentelor sunt obținute din proiecție în plan.

Punct început	X / Y	Punct sfârșit	X / Y	Lungime segment (** (m))
1	687.802,619 312.620,57	2	687.802,503 312.619,161	1.414
2	687.802,503 312.619,161	3	687.803,912 312.619,045	1.414
3	687.803,912 312.619,045	4	687.804,028 312.620,454	1.414

Punct început	X / Y	Punct sfârșit	X / Y	Lungime segment (** (m)
4	687.804,028 312.620,454	1	687.802,619 312.620,57	1.414

** Lungimile segmentelor sunt determinate în planul de proiecție Stereo 70 și sunt rotunjite la 1 milimetru.

*** Distanța dintre puncte este formată din segmente cumulate ce sunt mai mici decât valoarea 1 milimetru.

**DATE DESPRE IMOBILUL NR. 635**

Oficiul de Cadastru și Publicitate Imobiliară CALARASI
Biroul de Cadastru și Publicitate Imobiliară Calarasi

A. Partea I. Descrierea imobilului

TEREN Extravilan

Adresa: Jud. Calarasi, tarla 4

Nr. Crt	Nr cadastral Nr. topografic	Suprafața* (mp)	Observații / Referințe
A1		2	Sector cadastral:6 Teren neimprejmuit;

B. Partea II. Proprietari și acte

Inscrieri privitoare la dreptul de proprietate și alte drepturi reale	Referințe
/	
Act Normativ nr. 123, din 10/07/2012 emis de PARLAMENTUL ROMANIEI (lege);	
B1	A1
Intabulare, drept de PROPRIETATE, dobandit prin Lege, cota actuală 1/1	
1) STATUL ROMÂN , CIF:99999999999999	
OBSERVATII: DOMENIU PUBLIC	

C. Partea III. SARCINI .

Inscrieri privind dezmembramintele dreptului de proprietate, drepturi reale de garanție și sarcini	Referințe
NU SUNT	


Anexa Nr. 1 La Partea I

Teren

Nr cadastral	Suprafața (mp)*	Observații / Referințe
	2	

* Suprafața este determinată în planul de proiecție Stereo 70.

DETALII LINIARE IMOBIL



Date referitoare la teren

Crt	Categorie folosință	Intra vilan	Suprafața (mp)	Tarla	Parcelă	Nr. topo	Observații / Referințe
1	curti constructii	NU	2	4	-	-	

Date referitoare la construcții

Crt	Număr	Destinație construcție	Supraf. (mp)	Situație juridică	Observații / Referințe
A1.1		construcții industriale și edilitare	2	Fara acte	Nr. niveluri:1; S. construita la sol:2 mp; STALP ELECTRIC

Lungime Segmente

1) Valorile lungimilor segmentelor sunt obținute din proiecție în plan.

Punct început	X / Y	Punct sfârșit	X / Y	Lungime segment (** (m)
1	687.797,13 312.556,142	2	687.797,014 312.554,733	1.414
2	687.797,014 312.554,733	3	687.798,423 312.554,617	1.414
3	687.798,423 312.554,617	4	687.798,539 312.556,026	1.414

Punct început	X / Y	Punct sfârșit	X / Y	Lungime segment (** (m)
4	687.798,539 312.556,026	1	687.797,13 312.556,142	1.414

** Lungimile segmentelor sunt determinate în planul de proiecție Stereo 70 și sunt rotunjite la 1 milimetru.

*** Distanța dintre puncte este formată din segmente cumulate ce sunt mai mici decât valoarea 1 milimetru.

**DATE DESPRE IMOBILUL NR. 636**

Oficiul de Cadastru și Publicitate Imobiliară CALARASI
Biroul de Cadastru și Publicitate Imobiliară Calarasi

A. Partea I. Descrierea imobilului

TEREN Extravilan

Adresa: Jud. Calarasi, tarla 4

Nr. Crt	Nr cadastral Nr. topografic	Suprafața* (mp)	Observații / Referințe
A1		2	Sector cadastral:6 Teren neimprejmuit;

B. Partea II. Proprietari și acte

Inscrieri privitoare la dreptul de proprietate și alte drepturi reale	Referințe
/	
Act Normativ nr. 123, din 10/07/2012 emis de PARLAMENTUL ROMANIEI (lege);	
B1	A1
Intabulare, drept de PROPRIETATE, dobandit prin Lege, cota actuală 1/1	
1) STATUL ROMÂN , CIF:99999999999999	
OBSERVATII: DOMENIU PUBLIC	

C. Partea III. SARCINI .

Inscrieri privind dezmembramintele dreptului de proprietate, drepturi reale de garanție și sarcini	Referințe
NU SUNT	


Anexa Nr. 1 La Partea I

Teren

Nr cadastral	Suprafața (mp)*	Observații / Referințe
	2	

* Suprafața este determinată în planul de proiecție Stereo 70.

DETALII LINIARE IMOBIL



Date referitoare la teren

Crt	Categorie folosință	Intra vilan	Suprafața (mp)	Tarla	Parcelă	Nr. topo	Observații / Referințe
1	curti constructii	NU	2	4	-	-	

Date referitoare la construcții

Crt	Număr	Destinație construcție	Supraf. (mp)	Situație juridică	Observații / Referințe
A1.1		construcții industriale și edilitare	2	Fara acte	Nr. niveluri:1; S. construita la sol:2 mp; STALP ELECTRIC

Lungime Segmente

1) Valorile lungimilor segmentelor sunt obținute din proiecție în plan.

Punct început	X / Y	Punct sfârșit	X / Y	Lungime segment (** (m)
1	687.791,868 312.494,378	2	687.791,752 312.492,968	1.415
2	687.791,752 312.492,968	3	687.793,161 312.492,852	1.414
3	687.793,161 312.492,852	4	687.793,277 312.494,261	1.414

Punct început	X / Y	Punct sfârșit	X / Y	Lungime segment (** (m)
4	687.793,277 312.494,261	1	687.791,868 312.494,378	1.414

** Lungimile segmentelor sunt determinate în planul de proiecție Stereo 70 și sunt rotunjite la 1 milimetru.

*** Distanța dintre puncte este formată din segmente cumulate ce sunt mai mici decât valoarea 1 milimetru.

**DATE DESPRE IMOBILUL NR. 637**

Oficiul de Cadastru și Publicitate Imobiliară CALARASI
Biroul de Cadastru și Publicitate Imobiliară Calarasi

A. Partea I. Descrierea imobilului

TEREN Extravilan

Adresa: Jud. Calarasi, tarla 4

Nr. Crt	Nr cadastral Nr. topografic	Suprafața* (mp)	Observații / Referințe
A1		2	Sector cadastral:6 Teren neimprejmuit;

B. Partea II. Proprietari și acte

Inscrieri privitoare la dreptul de proprietate și alte drepturi reale	Referințe
/	
Act Normativ nr. 123, din 10/07/2012 emis de PARLAMENTUL ROMANIEI (lege);	
B1	A1
Intabulare, drept de PROPRIETATE, dobandit prin Lege, cota actuală 1/1	
1) STATUL ROMÂN , CIF:99999999999999	
OBSERVATII: DOMENIU PUBLIC	

C. Partea III. SARCINI .

Inscrieri privind dezmembramintele dreptului de proprietate, drepturi reale de garanție și sarcini	Referințe
NU SUNT	


Anexa Nr. 1 La Partea I

Teren

Nr cadastral	Suprafața (mp)*	Observații / Referințe
	2	

* Suprafața este determinată în planul de proiecție Stereo 70.

DETALII LINIARE IMOBIL



Date referitoare la teren

Crt	Categorie folosință	Intra vilan	Suprafața (mp)	Tarla	Parcelă	Nr. topo	Observații / Referințe
1	curti constructii	NU	2	4	-	-	

Date referitoare la construcții

Crt	Număr	Destinație construcție	Supraf. (mp)	Situație juridică	Observații / Referințe
A1.1		construcții industriale și edilitare	2	Fara acte	Nr. niveluri:1; S. construita la sol:2 mp; STALP ELECTRIC

Lungime Segmente

1) Valorile lungimilor segmentelor sunt obținute din proiecție în plan.

Punct început	X / Y	Punct sfârșit	X / Y	Lungime segment (** (m)
1	687.801,36 312.491,65	2	687.801,244 312.490,241	1.414
2	687.801,244 312.490,241	3	687.802,653 312.490,125	1.414
3	687.802,653 312.490,125	4	687.802,769 312.491,533	1.413

Punct început	X / Y	Punct sfârșit	X / Y	Lungime segment (** (m)
4	687.802,769 312.491,533	1	687.801,36 312.491,65	1.414

** Lungimile segmentelor sunt determinate în planul de proiecție Stereo 70 și sunt rotunjite la 1 milimetru.

*** Distanța dintre puncte este formată din segmente cumulate ce sunt mai mici decât valoarea 1 milimetru.

**DATE DESPRE IMOBILUL NR. 638**

Oficiul de Cadastru și Publicitate Imobiliară CALARASI
Biroul de Cadastru și Publicitate Imobiliară Calarasi

A. Partea I. Descrierea imobilului

TEREN Extravilan

Adresa: Jud. Calarasi, tarla 4

Nr. Crt	Nr cadastral Nr. topografic	Suprafața* (mp)	Observații / Referințe
A1		2	Sector cadastral:6 Teren neimprejmuit;

B. Partea II. Proprietari și acte

Inscrieri privitoare la dreptul de proprietate și alte drepturi reale	Referințe
/	
Act Normativ nr. 123, din 10/07/2012 emis de PARLAMENTUL ROMANIEI (lege);	
B1	A1
Intabulare, drept de PROPRIETATE, dobandit prin Lege, cota actuală 1/1	
1) STATUL ROMÂN , CIF:99999999999999	
OBSERVATII: DOMENIU PUBLIC	

C. Partea III. SARCINI .

Inscrieri privind dezmembramintele dreptului de proprietate, drepturi reale de garanție și sarcini	Referințe
NU SUNT	


Anexa Nr. 1 La Partea I

Teren

Nr cadastral	Suprafața (mp)*	Observații / Referințe
	2	

* Suprafața este determinată în planul de proiecție Stereo 70.

DETALII LINIARE IMOBIL



Date referitoare la teren

Crt	Categorie folosință	Intra vilan	Suprafața (mp)	Tarla	Parcelă	Nr. topo	Observații / Referințe
1	curti constructii	NU	2	4	-	-	

Date referitoare la construcții

Crt	Număr	Destinație construcție	Supraf. (mp)	Situație juridică	Observații / Referințe
A1.1		construcții industriale și edilitare	2	Fara acte	Nr. niveluri:1; S. construita la sol:2 mp; STALP ELECTRIC

Lungime Segmente

1) Valorile lungimilor segmentelor sunt obținute din proiecție în plan.

Punct început	X / Y	Punct sfârșit	X / Y	Lungime segment (** (m)
1	687.845,826 312.478,632	2	687.845,734 312.477,221	1.414
2	687.845,734 312.477,221	3	687.847,145 312.477,129	1.414
3	687.847,145 312.477,129	4	687.847,237 312.478,54	1.414

Punct început	X / Y	Punct sfârșit	X / Y	Lungime segment (** (m)
4	687.847,237 312.478,54	1	687.845,826 312.478,632	1.414

** Lungimile segmentelor sunt determinate în planul de proiecție Stereo 70 și sunt rotunjite la 1 milimetru.

*** Distanța dintre puncte este formată din segmente cumulate ce sunt mai mici decât valoarea 1 milimetru.

**DATE DESPRE IMOBILUL NR. 639**

Oficiul de Cadastru și Publicitate Imobiliară CALARASI
Biroul de Cadastru și Publicitate Imobiliară Calarasi

A. Partea I. Descrierea imobilului

TEREN Extravilan

Adresa: Jud. Calarasi, tarla 4

Nr. Crt	Nr cadastral Nr. topografic	Suprafața* (mp)	Observații / Referințe
A1		2	Sector cadastral:6 Teren neimprejmuit;

B. Partea II. Proprietari și acte

Inscrieri privitoare la dreptul de proprietate și alte drepturi reale		Referințe
/		
Act Normativ nr. 123, din 10/07/2012 emis de PARLAMENTUL ROMANIEI (lege);		
B1	Intabulare, drept de PROPRIETATE, dobandit prin Lege, cota actuală 1/1 1) STATUL ROMÂN , CIF:99999999999999 <i>OBSERVATII: DOMENIU PUBLIC</i>	A1

C. Partea III. SARCINI .

Inscrieri privind dezmembramintele dreptului de proprietate, drepturi reale de garanție și sarcini	Referințe
NU SUNT	


Anexa Nr. 1 La Partea I

Teren

Nr cadastral	Suprafața (mp)*	Observații / Referințe
	2	

* Suprafața este determinată în planul de proiecție Stereo 70.

DETALII LINIARE IMOBIL



Date referitoare la teren

Crt	Categorie folosință	Intra vilan	Suprafața (mp)	Tarla	Parcelă	Nr. topo	Observații / Referințe
1	curti constructii	NU	2	4	-	-	

Date referitoare la construcții

Crt	Număr	Destinație construcție	Supraf. (mp)	Situație juridică	Observații / Referințe
A1.1		construcții industriale și edilitare	2	Fara acte	Nr. niveluri:1; S. construita la sol:2 mp; STALP ELECTRIC

Lungime Segmente

1) Valorile lungimilor segmentelor sunt obținute din proiecție în plan.

Punct început	X / Y	Punct sfârșit	X / Y	Lungime segment (** (m)
1	687.786,614 312.432,706	2	687.786,498 312.431,297	1.414
2	687.786,498 312.431,297	3	687.787,907 312.431,181	1.414
3	687.787,907 312.431,181	4	687.788,023 312.432,59	1.414

Punct început	X / Y	Punct sfârșit	X / Y	Lungime segment (** (m)
4	687.788,023 312.432,59	1	687.786,614 312.432,706	1.414

** Lungimile segmentelor sunt determinate în planul de proiecție Stereo 70 și sunt rotunjite la 1 milimetru.

*** Distanța dintre puncte este formată din segmente cumulate ce sunt mai mici decât valoarea 1 milimetru.

**DATE DESPRE IMOBILUL NR. 640**

Oficiul de Cadastru și Publicitate Imobiliară CALARASI
Biroul de Cadastru și Publicitate Imobiliară Calarasi

A. Partea I. Descrierea imobilului

TEREN Extravilan

Adresa: Jud. Calarasi, tarla 4

Nr. Crt	Nr cadastral Nr. topografic	Suprafața* (mp)	Observații / Referințe
A1		2	Sector cadastral:6 Teren neimprejmuit;

B. Partea II. Proprietari și acte

Inscrieri privitoare la dreptul de proprietate și alte drepturi reale	Referințe
/	
Act Normativ nr. 123, din 10/07/2012 emis de PARLAMENTUL ROMANIEI (lege);	
B1	A1
Intabulare, drept de PROPRIETATE, dobandit prin Lege, cota actuală 1/1	
1) STATUL ROMÂN , CIF:99999999999999	
OBSERVATII: DOMENIU PUBLIC	

C. Partea III. SARCINI .

Inscrieri privind dezmembramintele dreptului de proprietate, drepturi reale de garanție și sarcini	Referințe
NU SUNT	


Anexa Nr. 1 La Partea I

Teren

Nr cadastral	Suprafața (mp)*	Observații / Referințe
	2	

* Suprafața este determinată în planul de proiecție Stereo 70.

DETALII LINIARE IMOBIL



Date referitoare la teren

Crt	Categorie folosință	Intra vilan	Suprafața (mp)	Tarla	Parcelă	Nr. topo	Observații / Referințe
1	curti constructii	NU	2	4	-	-	

Date referitoare la construcții

Crt	Număr	Destinație construcție	Supraf. (mp)	Situație juridică	Observații / Referințe
A1.1		construcții industriale și edilitare	2	Fara acte	Nr. niveluri:1; S. construita la sol:2 mp; STALP ELECTRIC

Lungime Segmente

1) Valorile lungimilor segmentelor sunt obținute din proiecție în plan.

Punct început	X / Y	Punct sfârșit	X / Y	Lungime segment (** (m)
1	687.781,433 312.371,892	2	687.781,317 312.370,482	1.415
2	687.781,317 312.370,482	3	687.782,726 312.370,366	1.414
3	687.782,726 312.370,366	4	687.782,843 312.371,775	1.414

Punct început	X / Y	Punct sfârșit	X / Y	Lungime segment (** (m)
4	687.782,843 312.371,775	1	687.781,433 312.371,892	1.415

** Lungimile segmentelor sunt determinate în planul de proiecție Stereo 70 și sunt rotunjite la 1 milimetru.

*** Distanța dintre puncte este formată din segmente cumulate ce sunt mai mici decât valoarea 1 milimetru.

**DATE DESPRE IMOBILUL NR. 641**

Oficiul de Cadastru și Publicitate Imobiliară CALARASI
Biroul de Cadastru și Publicitate Imobiliară Calarasi

A. Partea I. Descrierea imobilului

TEREN Extravilan

Adresa: Jud. Calarasi, tarla 4

Nr. Crt	Nr cadastral Nr. topografic	Suprafața* (mp)	Observații / Referințe
A1		2	Sector cadastral:6 Teren neimprejmuit;

B. Partea II. Proprietari și acte

Inscrieri privitoare la dreptul de proprietate și alte drepturi reale	Referințe
/	
Act Normativ nr. 123, din 10/07/2012 emis de PARLAMENTUL ROMANIEI (lege);	
B1	A1
Intabulare, drept de PROPRIETATE, dobandit prin Lege, cota actuală 1/1	
1) STATUL ROMÂN , CIF:99999999999999	
OBSERVATII: DOMENIU PUBLIC	

C. Partea III. SARCINI .

Inscrieri privind dezmembramintele dreptului de proprietate, drepturi reale de garanție și sarcini	Referințe
NU SUNT	


Anexa Nr. 1 La Partea I

Teren

Nr cadastral	Suprafața (mp)*	Observații / Referințe
	2	

* Suprafața este determinată în planul de proiecție Stereo 70.

DETALII LINIARE IMOBIL



Date referitoare la teren

Crt	Categorie folosință	Intra vilan	Suprafața (mp)	Tarla	Parcelă	Nr. topo	Observații / Referințe
1	curti constructii	NU	2	4	-	-	

Date referitoare la construcții

Crt	Număr	Destinație construcție	Supraf. (mp)	Situație juridică	Observații / Referințe
A1.1		construcții industriale și edilitare	2	Fara acte	Nr. niveluri:1; S. construita la sol:2 mp; STALP ELECTRIC

Lungime Segmente

1) Valorile lungimilor segmentelor sunt obținute din proiecție în plan.

Punct început	X / Y	Punct sfârșit	X / Y	Lungime segment (** (m)
1	687.776,258 312.311,138	2	687.776,141 312.309,729	1.414
2	687.776,141 312.309,729	3	687.777,551 312.309,613	1.415
3	687.777,551 312.309,613	4	687.777,667 312.311,022	1.414

Punct început	X / Y	Punct sfârșit	X / Y	Lungime segment (** (m)
4	687.777,667 312.311,022	1	687.776,258 312.311,138	1.414

** Lungimile segmentelor sunt determinate în planul de proiecție Stereo 70 și sunt rotunjite la 1 milimetru.

*** Distanța dintre puncte este formată din segmente cumulate ce sunt mai mici decât valoarea 1 milimetru.

**DATE DESPRE IMOBILUL NR. 642**

Oficiul de Cadastru și Publicitate Imobiliară CALARASI
Biroul de Cadastru și Publicitate Imobiliară Calarasi

A. Partea I. Descrierea imobilului

TEREN Extravilan

Adresa: Jud. Calarasi, tarla 4

Nr. Crt	Nr cadastral Nr. topografic	Suprafața* (mp)	Observații / Referințe
A1		2	Sector cadastral:6 Teren neimprejmuit;

B. Partea II. Proprietari și acte

Inscrieri privitoare la dreptul de proprietate și alte drepturi reale	Referințe
/	
Act Normativ nr. 123, din 10/07/2012 emis de PARLAMENTUL ROMANIEI (lege);	
B1	A1
Intabulare, drept de PROPRIETATE, dobandit prin Lege, cota actuală 1/1	
1) STATUL ROMÂN , CIF:99999999999999	
OBSERVATII: DOMENIU PUBLIC	

C. Partea III. SARCINI .

Inscrieri privind dezmembramintele dreptului de proprietate, drepturi reale de garanție și sarcini	Referințe
NU SUNT	


Anexa Nr. 1 La Partea I

Teren

Nr cadastral	Suprafața (mp)*	Observații / Referințe
	2	

* Suprafața este determinată în planul de proiecție Stereo 70.

DETALII LINIARE IMOBIL



Date referitoare la teren

Crt	Categorie folosință	Intra vilan	Suprafața (mp)	Tarla	Parcelă	Nr. topo	Observații / Referințe
1	curti constructii	NU	2	4	-	-	

Date referitoare la construcții

Crt	Număr	Destinație construcție	Supraf. (mp)	Situație juridică	Observații / Referințe
A1.1		construcții industriale și edilitare	2	Fara acte	Nr. niveluri:1; S. construita la sol:2 mp; STALP ELECTRIC

Lungime Segmente

1) Valorile lungimilor segmentelor sunt obținute din proiecție în plan.

Punct început	X / Y	Punct sfârșit	X / Y	Lungime segment (** (m))
1	687.770,701 312.245,915	2	687.770,585 312.244,506	1.414
2	687.770,585 312.244,506	3	687.771,994 312.244,39	1.414
3	687.771,994 312.244,39	4	687.772,11 312.245,799	1.414

Punct început	X / Y	Punct sfârșit	X / Y	Lungime segment (** (m)
4	687.772,11 312.245,799	1	687.770,701 312.245,915	1.414

** Lungimile segmentelor sunt determinate în planul de proiecție Stereo 70 și sunt rotunjite la 1 milimetru.

*** Distanța dintre puncte este formată din segmente cumulate ce sunt mai mici decât valoarea 1 milimetru.

**DATE DESPRE IMOBILUL NR. 643**

Oficiul de Cadastru și Publicitate Imobiliară CALARASI
Biroul de Cadastru și Publicitate Imobiliară Calarasi

A. Partea I. Descrierea imobilului

TEREN Extravilan

Adresa: Jud. Calarasi, tarla 4

Nr. Crt	Nr cadastral Nr. topografic	Suprafața* (mp)	Observații / Referințe
A1		2	Sector cadastral:6 Teren neimprejmuit;

B. Partea II. Proprietari și acte

Inscrieri privitoare la dreptul de proprietate și alte drepturi reale	Referințe
/	
Act Normativ nr. 123, din 10/07/2012 emis de PARLAMENTUL ROMANIEI (lege);	
B1	A1
Intabulare, drept de PROPRIETATE, dobandit prin Lege, cota actuală 1/1	
1) STATUL ROMÂN , CIF:99999999999999	
OBSERVATII: DOMENIU PUBLIC	

C. Partea III. SARCINI .

Inscrieri privind dezmembramintele dreptului de proprietate, drepturi reale de garanție și sarcini	Referințe
NU SUNT	


Anexa Nr. 1 La Partea I

Teren

Nr cadastral	Suprafața (mp)*	Observații / Referințe
	2	

* Suprafața este determinată în planul de proiecție Stereo 70.

DETALII LINIARE IMOBIL



Date referitoare la teren

Crt	Categorie folosință	Intra vilan	Suprafața (mp)	Tarla	Parcelă	Nr. topo	Observații / Referințe
1	curti constructii	NU	2	4	-	-	

Date referitoare la construcții

Crt	Număr	Destinație construcție	Supraf. (mp)	Situație juridică	Observații / Referințe
A1.1		construcții industriale și edilitare	2	Fara acte	Nr. niveluri:1; S. construita la sol:2 mp; STALP ELECTRIC

Lungime Segmente

1) Valorile lungimilor segmentelor sunt obținute din proiecție în plan.

Punct început	X / Y	Punct sfârșit	X / Y	Lungime segment (** (m)
1	687.765,168 312.180,961	2	687.765,051 312.179,552	1.414
2	687.765,051 312.179,552	3	687.766,461 312.179,436	1.415
3	687.766,461 312.179,436	4	687.766,577 312.180,845	1.414

Punct început	X / Y	Punct sfârșit	X / Y	Lungime segment (** (m)
4	687.766,577 312.180,845	1	687.765,168 312.180,961	1.414

** Lungimile segmentelor sunt determinate în planul de proiecție Stereo 70 și sunt rotunjite la 1 milimetru.

*** Distanța dintre puncte este formată din segmente cumulate ce sunt mai mici decât valoarea 1 milimetru.

**DATE DESPRE IMOBILUL NR. 644**

Oficiul de Cadastru și Publicitate Imobiliară CALARASI
Biroul de Cadastru și Publicitate Imobiliară Calarasi

A. Partea I. Descrierea imobilului

TEREN Extravilan

Adresa: Jud. Calarasi, tarla 4

Nr. Crt	Nr cadastral Nr. topografic	Suprafața* (mp)	Observații / Referințe
A1		2	Sector cadastral:6 Teren neimprejmuit;

B. Partea II. Proprietari și acte

Inscrieri privitoare la dreptul de proprietate și alte drepturi reale	Referințe
/	
Act Normativ nr. 123, din 10/07/2012 emis de PARLAMENTUL ROMANIEI (lege);	
B1	A1
Intabulare, drept de PROPRIETATE, dobandit prin Lege, cota actuală 1/1	
1) STATUL ROMÂN , CIF:99999999999999	
OBSERVATII: DOMENIU PUBLIC	

C. Partea III. SARCINI .

Inscrieri privind dezmembramintele dreptului de proprietate, drepturi reale de garanție și sarcini	Referințe
NU SUNT	


Anexa Nr. 1 La Partea I

Teren

Nr cadastral	Suprafața (mp)*	Observații / Referințe
	2	

* Suprafața este determinată în planul de proiecție Stereo 70.

DETALII LINIARE IMOBIL



Date referitoare la teren

Crt	Categorie folosință	Intra vilan	Suprafața (mp)	Tarla	Parcelă	Nr. topo	Observații / Referințe
1	curti constructii	NU	2	4	-	-	

Date referitoare la construcții

Crt	Număr	Destinație construcție	Supraf. (mp)	Situație juridică	Observații / Referințe
A1.1		construcții industriale și edilitare	2	Fara acte	Nr. niveluri:1; S. construita la sol:2 mp; STALP ELECTRIC

Lungime Segmente

1) Valorile lungimilor segmentelor sunt obținute din proiecție în plan.

Punct început	X / Y	Punct sfârșit	X / Y	Lungime segment (** (m)
1	687.759,744 312.117,297	2	687.759,628 312.115,887	1.415
2	687.759,628 312.115,887	3	687.761,037 312.115,771	1.414
3	687.761,037 312.115,771	4	687.761,153 312.117,18	1.414

Punct început	X / Y	Punct sfârșit	X / Y	Lungime segment (** (m)
4	687.761,153 312.117,18	1	687.759,744 312.117,297	1.414

** Lungimile segmentelor sunt determinate în planul de proiecție Stereo 70 și sunt rotunjite la 1 milimetru.

*** Distanța dintre puncte este formată din segmente cumulate ce sunt mai mici decât valoarea 1 milimetru.

**DATE DESPRE IMOBILUL NR. 645**

Oficiul de Cadastru și Publicitate Imobiliară CALARASI
Biroul de Cadastru și Publicitate Imobiliară Calarasi

A. Partea I. Descrierea imobilului

TEREN Extravilan

Adresa: Jud. Calarasi, tarla 4

Nr. Crt	Nr cadastral Nr. topografic	Suprafața* (mp)	Observații / Referințe
A1		2	Sector cadastral:6 Teren neimprejmuit;

B. Partea II. Proprietari și acte

Inscrieri privitoare la dreptul de proprietate și alte drepturi reale	Referințe
/	
Act Normativ nr. 123, din 10/07/2012 emis de PARLAMENTUL ROMANIEI (lege);	
B1	A1
Intabulare, drept de PROPRIETATE, dobandit prin Lege, cota actuală 1/1	
1) STATUL ROMÂN , CIF:99999999999999	
OBSERVATII: DOMENIU PUBLIC	

C. Partea III. SARCINI .

Inscrieri privind dezmembramintele dreptului de proprietate, drepturi reale de garanție și sarcini	Referințe
NU SUNT	


Anexa Nr. 1 La Partea I

Teren

Nr cadastral	Suprafața (mp)*	Observații / Referințe
	2	

* Suprafața este determinată în planul de proiecție Stereo 70.

DETALII LINIARE IMOBIL



Date referitoare la teren

Crt	Categorie folosință	Intravilan	Suprafața (mp)	Tarla	Parcelă	Nr. topo	Observații / Referințe
1	curți constructii	NU	2	4	-	-	

Date referitoare la construcții

Crt	Număr	Destinație construcție	Supraf. (mp)	Situație juridică	Observații / Referințe
A1.1		construcții industriale și edilitare	2	Fara acte	Nr. niveluri:1; S. construita la sol:2 mp; STALP ELECTRIC

Lungime Segmente

1) Valorile lungimilor segmentelor sunt obținute din proiecție în plan.

Punct început	X / Y	Punct sfârșit	X / Y	Lungime segment (** (m)
1	687.754,279 312.053,149	2	687.754,163 312.051,74	1.414
2	687.754,163 312.051,74	3	687.755,572 312.051,624	1.414
3	687.755,572 312.051,624	4	687.755,688 312.053,033	1.414

Punct început	X / Y	Punct sfârșit	X / Y	Lungime segment (** (m)
4	687.755,688 312.053,033	1	687.754,279 312.053,149	1.414

** Lungimile segmentelor sunt determinate în planul de proiecție Stereo 70 și sunt rotunjite la 1 milimetru.

*** Distanța dintre puncte este formată din segmente cumulate ce sunt mai mici decât valoarea 1 milimetru.

**DATE DESPRE IMOBILUL NR. 646**

Oficiul de Cadastru și Publicitate Imobiliară CALARASI
Biroul de Cadastru și Publicitate Imobiliară Calarasi

A. Partea I. Descrierea imobilului

TEREN Extravilan

Adresa: Jud. Calarasi, tarla 4

Nr. Crt	Nr cadastral Nr. topografic	Suprafața* (mp)	Observații / Referințe
A1		2	Sector cadastral:6 Teren neimprejmuit;

B. Partea II. Proprietari și acte

Inscrieri privitoare la dreptul de proprietate și alte drepturi reale	Referințe
/	
Act Normativ nr. 123, din 10/07/2012 emis de PARLAMENTUL ROMANIEI (lege);	
B1	A1
Intabulare, drept de PROPRIETATE, dobandit prin Lege, cota actuală 1/1	
1) STATUL ROMÂN , CIF:99999999999999	
OBSERVATII: DOMENIU PUBLIC	

C. Partea III. SARCINI .

Inscrieri privind dezmembramintele dreptului de proprietate, drepturi reale de garanție și sarcini	Referințe
NU SUNT	


Anexa Nr. 1 La Partea I

Teren

Nr cadastral	Suprafața (mp)*	Observații / Referințe
	2	

* Suprafața este determinată în planul de proiecție Stereo 70.

DETALII LINIARE IMOBIL



Date referitoare la teren

Crt	Categorie folosință	Intra vilan	Suprafața (mp)	Tarla	Parcelă	Nr. topo	Observații / Referințe
1	curți constructii	NU	2	4	-	-	

Date referitoare la construcții

Crt	Număr	Destinație construcție	Supraf. (mp)	Situație juridică	Observații / Referințe
A1.1		construcții industriale și edilitare	2	Fara acte	Nr. niveluri:1; S. construita la sol:2 mp; STALP ELECTRIC

Lungime Segmente

1) Valorile lungimilor segmentelor sunt obținute din proiecție în plan.

Punct început	X / Y	Punct sfârșit	X / Y	Lungime segment (** (m))
1	687.748,442 311.985,108	2	687.748,326 311.983,698	1.415
2	687.748,326 311.983,698	3	687.749,735 311.983,582	1.414
3	687.749,735 311.983,582	4	687.749,851 311.984,991	1.414

Punct început	X / Y	Punct sfârșit	X / Y	Lungime segment (** (m)
4	687.749,851 311.984,991	1	687.748,442 311.985,108	1.414

** Lungimile segmentelor sunt determinate în planul de proiecție Stereo 70 și sunt rotunjite la 1 milimetru.

*** Distanța dintre puncte este formată din segmente cumulate ce sunt mai mici decât valoarea 1 milimetru.

**DATE DESPRE IMOBILUL NR. 647**

Oficiul de Cadastru și Publicitate Imobiliară CALARASI
Biroul de Cadastru și Publicitate Imobiliară Calarasi

A. Partea I. Descrierea imobilului

TEREN Extravilan

Adresa: Jud. Calarasi, tarla 4

Nr. Crt	Nr cadastral Nr. topografic	Suprafața* (mp)	Observații / Referințe
A1		2	Sector cadastral:6 Teren neimprejmuit;

B. Partea II. Proprietari și acte

Inscrieri privitoare la dreptul de proprietate și alte drepturi reale	Referințe
/	
Act Normativ nr. 123, din 10/07/2012 emis de PARLAMENTUL ROMANIEI (lege);	
B1	A1
Intabulare, drept de PROPRIETATE, dobandit prin Lege, cota actuală 1/1	
1) STATUL ROMÂN , CIF:99999999999999	
OBSERVATII: DOMENIU PUBLIC	

C. Partea III. SARCINI .

Inscrieri privind dezmembramintele dreptului de proprietate, drepturi reale de garanție și sarcini	Referințe
NU SUNT	


Anexa Nr. 1 La Partea I

Teren

Nr cadastral	Suprafața (mp)*	Observații / Referințe
	2	

* Suprafața este determinată în planul de proiecție Stereo 70.

DETALII LINIARE IMOBIL



Date referitoare la teren

Crt	Categorie folosință	Intra vilan	Suprafața (mp)	Tarla	Parcelă	Nr. topo	Observații / Referințe
1	curți constructii	NU	2	4	-	-	

Date referitoare la construcții

Crt	Număr	Destinație construcție	Supraf. (mp)	Situație juridică	Observații / Referințe
A1.1		construcții industriale și edilitare	2	Fara acte	Nr. niveluri:1; S. construita la sol:2 mp; STALP ELECTRIC

Lungime Segmente

1) Valorile lungimilor segmentelor sunt obținute din proiecție în plan.

Punct început	X / Y	Punct sfârșit	X / Y	Lungime segment (** (m)
1	687.743,539 311.927,084	2	687.743,423 311.925,675	1.414
2	687.743,423 311.925,675	3	687.744,832 311.925,558	1.414
3	687.744,832 311.925,558	4	687.744,948 311.926,968	1.415

Punct început	X / Y	Punct sfârșit	X / Y	Lungime segment (** (m)
4	687.744,948 311.926,968	1	687.743,539 311.927,084	1.414

** Lungimile segmentelor sunt determinate în planul de proiecție Stereo 70 și sunt rotunjite la 1 milimetru.

*** Distanța dintre puncte este formată din segmente cumulate ce sunt mai mici decât valoarea 1 milimetru.

**DATE DESPRE IMOBILUL NR. 648**

Oficiul de Cadastru și Publicitate Imobiliară CALARASI
Biroul de Cadastru și Publicitate Imobiliară Calarasi

A. Partea I. Descrierea imobilului

TEREN Extravilan

Adresa: Jud. Calarasi, tarla 4

Nr. Crt	Nr cadastral Nr. topografic	Suprafața* (mp)	Observații / Referințe
A1		25	Sector cadastral:6 Teren neimprejmuit;

B. Partea II. Proprietari și acte

Inscrieri privitoare la dreptul de proprietate și alte drepturi reale		Referințe
/		
Act Normativ nr. 7, din 13/03/1996 emis de PARLAMENTUL ROMANIEI (,ART.13);		
B1	Inscrierea posesiei, drept de PROPRIETATE, dobandit prin Lege, cota actuala 1/1 1) NEIDENTIFICAT NEIDENTIFICAT	A1
B2	Se noteaza mențiunea proprietar neidentificat	A1

C. Partea III. SARCINI .

Inscrieri privind dezmembramintele dreptului de proprietate, drepturi reale de garanție și sarcini	Referințe
NU SUNT	


Anexa Nr. 1 La Partea I

Teren

Nr cadastral	Suprafața (mp)*	Observații / Referințe
	25	

* Suprafața este determinată în planul de proiecție Stereo 70.

DETALII LINIARE IMOBIL



Date referitoare la teren

Crt	Categorie folosință	Intra vilan	Suprafața (mp)	Tarla	Parcelă	Nr. topo	Observații / Referințe
1	curti constructii	NU	25	4	-	-	

Date referitoare la construcții

Crt	Număr	Destinație construcție	Supraf. (mp)	Situație juridică	Observații / Referințe
A1.1		construcții industriale și edilitare	25	Fara acte	Nr. niveluri:1; S. construita la sol:25 mp; Camin vizitare conducta subterana

Lungime Segmente

1) Valorile lungimilor segmentelor sunt obținute din proiecție în plan.

Punct început	X / Y	Punct sfârșit	X / Y	Lungime segment (** (m)
1	687.902,03 313.384,682	2	687.901,573 313.379,703	5.0
2	687.901,573 313.379,703	3	687.906,552 313.379,245	5.0
3	687.906,552 313.379,245	4	687.907,009 313.384,224	5.0

Punct început	X / Y	Punct sfârșit	X / Y	Lungime segment (** (m)
4	687.907,009 313.384,224	1	687.902,03 313.384,682	5.0

** Lungimile segmentelor sunt determinate în planul de proiecție Stereo 70 și sunt rotunjite la 1 milimetru.

*** Distanța dintre puncte este formată din segmente cumulate ce sunt mai mici decât valoarea 1 milimetru.

**DATE DESPRE IMOBILUL NR. 649**

Oficiul de Cadastru și Publicitate Imobiliară CALARASI
Biroul de Cadastru și Publicitate Imobiliară Calarasi

A. Partea I. Descrierea imobilului

TEREN Extravilan

Adresa: Jud. Calarasi, tarla 4

Nr. Crt	Nr cadastral Nr. topografic	Suprafața* (mp)	Observații / Referințe
A1		40	Sector cadastral:6 Teren neimprejmuit;

B. Partea II. Proprietari și acte

Inscrieri privitoare la dreptul de proprietate și alte drepturi reale		Referințe
/		
Act Normativ nr. 7, din 13/03/1996 emis de PARLAMENTUL ROMANIEI (,ART.13);		
B1	Inscrierea posesiei, drept de PROPRIETATE, dobandit prin Lege, cota actuala 1/1 1) NEIDENTIFICAT NEIDENTIFICAT	A1
B2	Se noteaza mențiunea proprietar neidentificat	A1

C. Partea III. SARCINI .

Inscrieri privind dezmembramintele dreptului de proprietate, drepturi reale de garanție și sarcini	Referințe
NU SUNT	

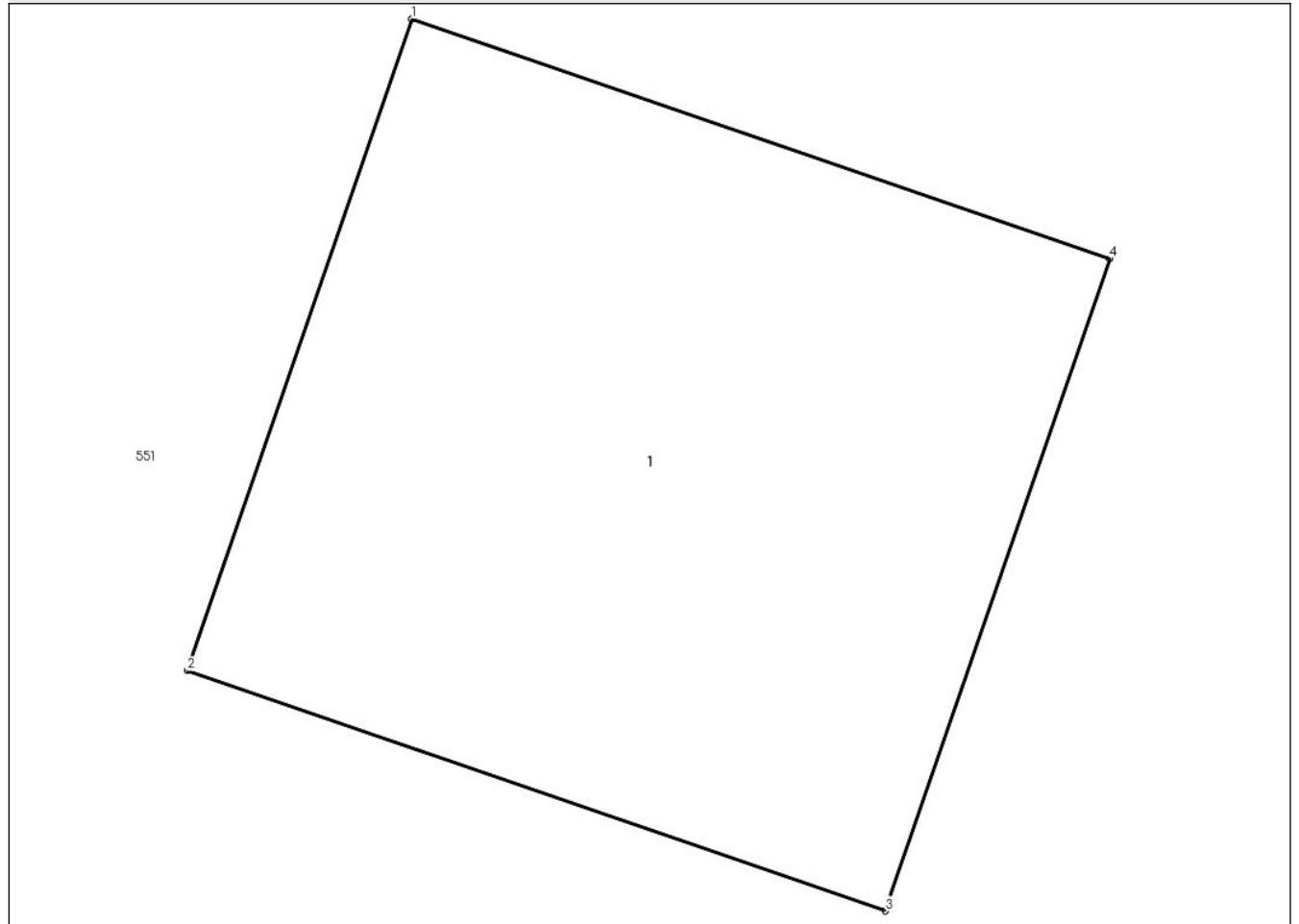
Anexa Nr. 1 La Partea I

Teren

Nr cadastral	Suprafața (mp)*	Observații / Referințe
	40	

* Suprafața este determinată în planul de proiecție Stereo 70.

DETALII LINIARE IMOBIL



Date referitoare la teren

Crt	Categorie folosință	Intra vilan	Suprafața (mp)	Tarla	Parcelă	Nr. topo	Observații / Referințe
1	curti constructii	NU	40	4	-	-	

Date referitoare la construcții

Crt	Număr	Destinație construcție	Supraf. (mp)	Situație juridică	Observații / Referințe
A1.1		construcții industriale și edilitare	40	Fara acte	Nr. niveluri:1; S. construita la sol:40 mp; Camin vizitare conducta subterana

Lungime Segmente

1) Valorile lungimilor segmentelor sunt obținute din proiecție în plan.

Punct început	X / Y	Punct sfârșit	X / Y	Lungime segment (** (m))
1	687.919,725 313.383,958	2	687.917,737 313.378,177	6.113
2	687.917,737 313.378,177	3	687.923,93 313.376,047	6.549
3	687.923,93 313.376,047	4	687.925,918 313.381,829	6.114

Punct început	X / Y	Punct sfârșit	X / Y	Lungime segment (** (m)
4	687.925,918 313.381,829	1	687.919,725 313.383,958	6.549

** Lungimile segmentelor sunt determinate în planul de proiecție Stereo 70 și sunt rotunjite la 1 milimetru.

*** Distanța dintre puncte este formată din segmente cumulate ce sunt mai mici decât valoarea 1 milimetru.

**DATE DESPRE IMOBILUL NR. 650**

Oficiul de Cadastru și Publicitate Imobiliară CALARASI
Biroul de Cadastru și Publicitate Imobiliară Calarasi

A. Partea I. Descrierea imobilului

TEREN Extravilan

Adresa: Jud. Calarasi, tarla 4

Nr. Crt	Nr cadastral Nr. topografic	Suprafața* (mp)	Observații / Referințe
A1		25	Sector cadastral:6 Teren neimprejmuit;

B. Partea II. Proprietari și acte

Inscrieri privitoare la dreptul de proprietate și alte drepturi reale		Referințe
/		
Act Normativ nr. 7, din 13/03/1996 emis de PARLAMENTUL ROMANIEI (,ART.13);		
B1	Inscrierea posesiei, drept de PROPRIETATE, dobandit prin Lege, cota actuala 1/1 1) NEIDENTIFICAT NEIDENTIFICAT	A1
B2	Se noteaza mențiunea proprietar neidentificat	A1

C. Partea III. SARCINI .

Inscrieri privind dezmembramintele dreptului de proprietate, drepturi reale de garanție și sarcini	Referințe
NU SUNT	


Anexa Nr. 1 La Partea I

Teren

Nr cadastral	Suprafața (mp)*	Observații / Referințe
	25	

* Suprafața este determinată în planul de proiecție Stereo 70.

DETALII LINIARE IMOBIL



Date referitoare la teren

Crt	Categorie folosință	Intra vilan	Suprafața (mp)	Tarla	Parcelă	Nr. topo	Observații / Referințe
1	curti constructii	NU	25	4	-	-	

Date referitoare la construcții

Crt	Număr	Destinație construcție	Supraf. (mp)	Situație juridică	Observații / Referințe
A1.1		construcții industriale și edilitare	25	Fara acte	Nr. niveluri:1; S. construita la sol:25 mp; Camin vizitare conducta subterana

Lungime Segmente

1) Valorile lungimilor segmentelor sunt obținute din proiecție în plan.

Punct început	X / Y	Punct sfârșit	X / Y	Lungime segment (** (m)
1	687.926,121 313.348,465	2	687.925,663 313.343,486	5.0
2	687.925,663 313.343,486	3	687.930,642 313.343,028	5.0
3	687.930,642 313.343,028	4	687.931,1 313.348,007	5.0

Punct început	X / Y	Punct sfârșit	X / Y	Lungime segment (** (m)
4	687.931,1 313.348,007	1	687.926,121 313.348,465	5.0

** Lungimile segmentelor sunt determinate în planul de proiecție Stereo 70 și sunt rotunjite la 1 milimetru.

*** Distanța dintre puncte este formată din segmente cumulate ce sunt mai mici decât valoarea 1 milimetru.

**DATE DESPRE IMOBILUL NR. 651**

Oficiul de Cadastru și Publicitate Imobiliară CALARASI
Biroul de Cadastru și Publicitate Imobiliară Calarasi

A. Partea I. Descrierea imobilului

TEREN Extravilan

Adresa: Jud. Calarasi, tarla 4

Nr. Crt	Nr cadastral Nr. topografic	Suprafața* (mp)	Observații / Referințe
A1		38	Sector cadastral:6 Teren neimprejmuit;

B. Partea II. Proprietari și acte

Inscrieri privitoare la dreptul de proprietate și alte drepturi reale		Referințe
/		
Act Normativ nr. 7, din 13/03/1996 emis de PARLAMENTUL ROMANIEI (,ART.13);		
B1	Inscrierea posesiei, drept de PROPRIETATE, dobandit prin Lege, cota actuala 1/1 1) NEIDENTIFICAT NEIDENTIFICAT	A1
B2	Se noteaza mențiunea proprietar neidentificat	A1

C. Partea III. SARCINI .

Inscrieri privind dezmembramintele dreptului de proprietate, drepturi reale de garanție și sarcini	Referințe
NU SUNT	

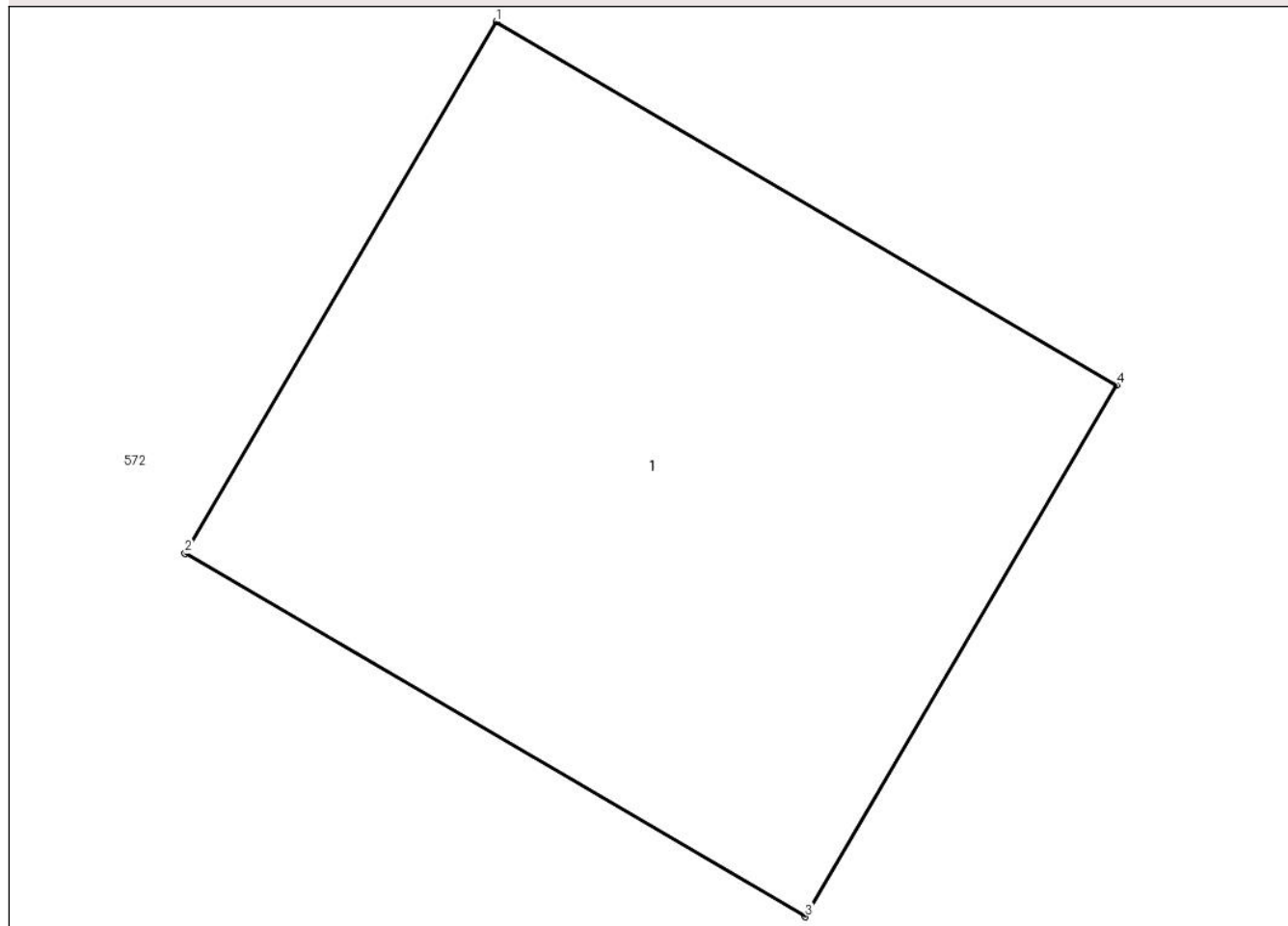
Anexa Nr. 1 La Partea I

Teren

Nr cadastral	Suprafața (mp)*	Observații / Referințe
	38	

* Suprafața este determinată în planul de proiecție Stereo 70.

DETALII LINIARE IMOBIL



Date referitoare la teren

Crt	Categorie folosință	Intra vilan	Suprafața (mp)	Tarla	Parcelă	Nr. topo	Observații / Referințe
1	curti constructii	NU	38	4	-	-	

Date referitoare la construcții

Crt	Număr	Destinație construcție	Supraf. (mp)	Situație juridică	Observații / Referințe
A1.1		construcții industriale și edilitare	38	Fara acte	Nr. niveluri:1; S. construita la sol:38 mp; Camin vizitare conducta subterana

Lungime Segmente

1) Valorile lungimilor segmentelor sunt obținute din proiecție în plan.

Punct început	X / Y	Punct sfârșit	X / Y	Lungime segment (** (m))
1	687.862,585 312.955,575	2	687.859,703 312.950,653	5.704
2	687.859,703 312.950,653	3	687.865,447 312.947,29	6.656
3	687.865,447 312.947,29	4	687.868,329 312.952,212	5.704

Punct început	X / Y	Punct sfârșit	X / Y	Lungime segment (** (m)
4	687.868,329 312.952,212	1	687.862,585 312.955,575	6.656

** Lungimile segmentelor sunt determinate în planul de proiecție Stereo 70 și sunt rotunjite la 1 milimetru.

*** Distanța dintre puncte este formată din segmente cumulate ce sunt mai mici decât valoarea 1 milimetru.

**DATE DESPRE IMOBILUL NR. 652**

Oficiul de Cadastru și Publicitate Imobiliară CALARASI
Biroul de Cadastru și Publicitate Imobiliară Calarasi

A. Partea I. Descrierea imobilului

TEREN Extravilan

Adresa: Jud. Calarasi, tarla 4

Nr. Crt	Nr cadastral Nr. topografic	Suprafața* (mp)	Observații / Referințe
A1		34	Sector cadastral:6 Teren neimprejmuit;

B. Partea II. Proprietari și acte

Inscrieri privitoare la dreptul de proprietate și alte drepturi reale		Referințe
/		
Act Normativ nr. 7, din 13/03/1996 emis de PARLAMENTUL ROMANIEI (,ART.13);		
B1	Inscrierea posesiei, drept de PROPRIETATE, dobandit prin Lege, cota actuala 1/1 1) NEIDENTIFICAT NEIDENTIFICAT	A1
B2	Se noteaza mențiunea proprietar neidentificat	A1

C. Partea III. SARCINI .

Inscrieri privind dezmembramintele dreptului de proprietate, drepturi reale de garanție și sarcini	Referințe
NU SUNT	

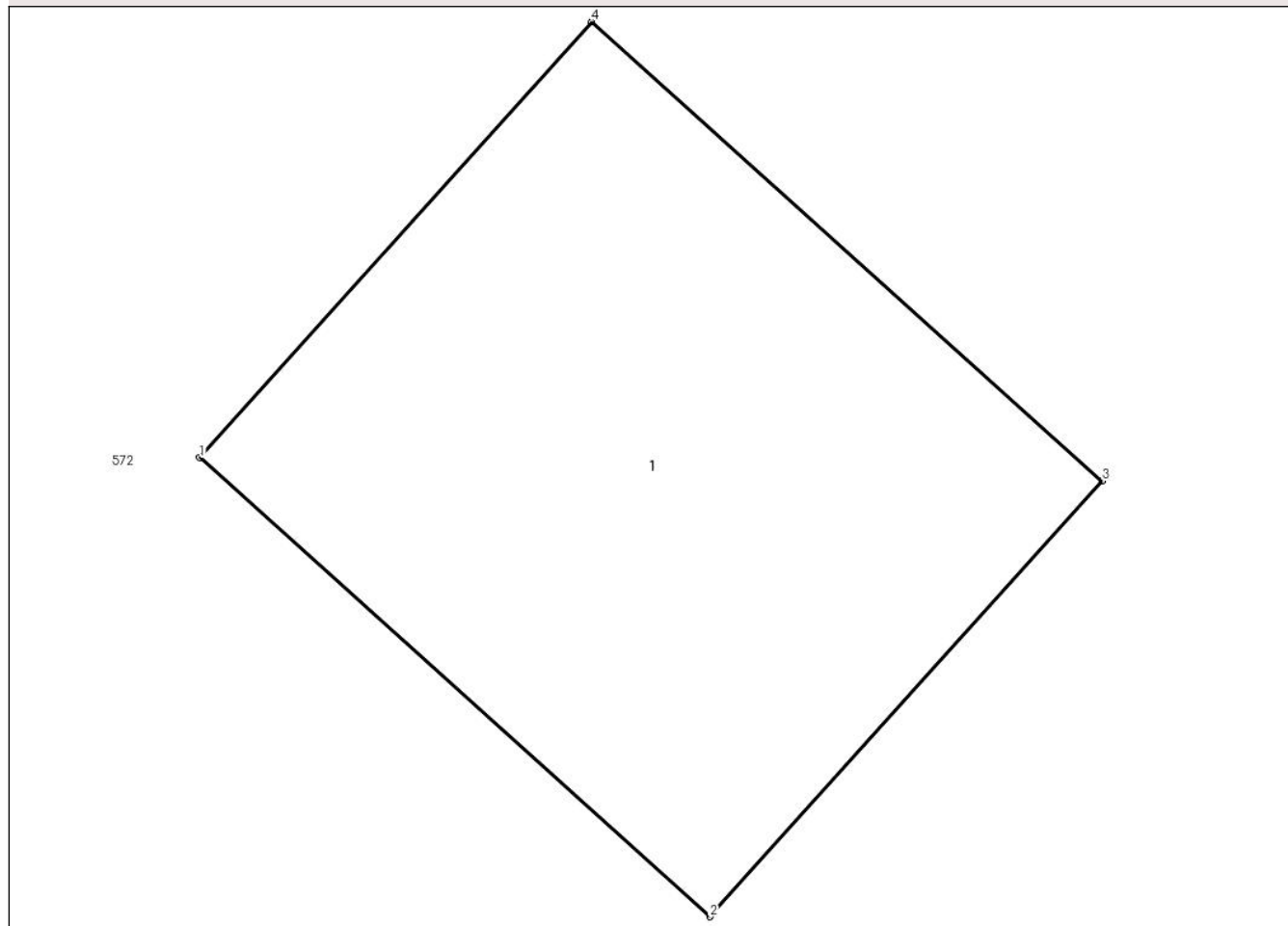
Anexa Nr. 1 La Partea I

Teren

Nr cadastral	Suprafața (mp)*	Observații / Referințe
	34	

* Suprafața este determinată în planul de proiecție Stereo 70.

DETALII LINIARE IMOBIL



Date referitoare la teren

Crt	Categorie folosință	Intra vilan	Suprafața (mp)	Tarla	Parcelă	Nr. topo	Observații / Referințe
1	curti constructii	NU	34	4	-	-	

Date referitoare la construcții

Crt	Număr	Destinație construcție	Supraf. (mp)	Situație juridică	Observații / Referințe
A1.1		construcții industriale și edilitare	34	Fara acte	Nr. niveluri:1; S. construita la sol:34 mp; Camin vizitare conducta subterana

Lungime Segmente

1) Valorile lungimilor segmentelor sunt obținute din proiecție în plan.

Punct început	X / Y	Punct sfârșit	X / Y	Lungime segment (** (m)
1	687.876,693 312.950,243	2	687.881,389 312.946,02	6.316
2	687.881,389 312.946,02	3	687.884,995 312.950,029	5.392
3	687.884,995 312.950,029	4	687.880,299 312.954,253	6.316

Punct început	X / Y	Punct sfârșit	X / Y	Lungime segment (** (m)
4	687.880,299 312.954,253	1	687.876,693 312.950,243	5.393

** Lungimile segmentelor sunt determinate în planul de proiecție Stereo 70 și sunt rotunjite la 1 milimetru.

*** Distanța dintre puncte este formată din segmente cumulate ce sunt mai mici decât valoarea 1 milimetru.

**DATE DESPRE IMOBILUL NR. 653**

Oficiul de Cadastru și Publicitate Imobiliară CALARASI
Biroul de Cadastru și Publicitate Imobiliară Calarasi

A. Partea I. Descrierea imobilului

TEREN Extravilan

Adresa: Jud. Calarasi, tarla 4

Nr. Crt	Nr cadastral Nr. topografic	Suprafața* (mp)	Observații / Referințe
A1		25	Sector cadastral:6 Teren neimprejmuit;

B. Partea II. Proprietari și acte

Inscrieri privitoare la dreptul de proprietate și alte drepturi reale		Referințe
/		
Act Normativ nr. 7, din 13/03/1996 emis de PARLAMENTUL ROMANIEI (,ART.13);		
B1	Inscrierea posesiei, drept de PROPRIETATE, dobandit prin Lege, cota actuala 1/1 1) NEIDENTIFICAT NEIDENTIFICAT	A1
B2	Se noteaza mențiunea proprietar neidentificat	A1

C. Partea III. SARCINI .

Inscrieri privind dezmembramintele dreptului de proprietate, drepturi reale de garanție și sarcini	Referințe
NU SUNT	


Anexa Nr. 1 La Partea I

Teren

Nr cadastral	Suprafața (mp)*	Observații / Referințe
	25	

* Suprafața este determinată în planul de proiecție Stereo 70.

DETALII LINIARE IMOBIL



Date referitoare la teren

Crt	Categorie folosință	Intra vilan	Suprafața (mp)	Tarla	Parcelă	Nr. topo	Observații / Referințe
1	curti constructii	NU	25	4	-	-	

Date referitoare la construcții

Crt	Număr	Destinație construcție	Supraf. (mp)	Situație juridică	Observații / Referințe
A1.1		construcții industriale și edilitare	25	Fara acte	Nr. niveluri:1; S. construita la sol:25 mp; Camin vizitare conducta subterana

Lungime Segmente

1) Valorile lungimilor segmentelor sunt obținute din proiecție în plan.

Punct început	X / Y	Punct sfârșit	X / Y	Lungime segment (** (m)
1	687.890,417 312.949,196	2	687.889,959 312.944,217	5.0
2	687.889,959 312.944,217	3	687.894,938 312.943,76	5.0
3	687.894,938 312.943,76	4	687.895,396 312.948,739	5.0

Punct început	X / Y	Punct sfârșit	X / Y	Lungime segment (** (m)
4	687.895,396 312.948,739	1	687.890,417 312.949,196	5.0

** Lungimile segmentelor sunt determinate în planul de proiecție Stereo 70 și sunt rotunjite la 1 milimetru.

*** Distanța dintre puncte este formată din segmente cumulate ce sunt mai mici decât valoarea 1 milimetru.

**DATE DESPRE IMOBILUL NR. 654**

Oficiul de Cadastru și Publicitate Imobiliară CALARASI
Biroul de Cadastru și Publicitate Imobiliară Calarasi

A. Partea I. Descrierea imobilului

TEREN Extravilan

Adresa: Jud. Calarasi, tarla 4 parcela 60

Nr. Crt	Nr cadastral Nr. topografic	Suprafața* (mp)	Observații / Referințe
A1		2.415	Sector cadastral:6 Teren neimprejmuit;

B. Partea II. Proprietari și acte

Inscrieri privitoare la dreptul de proprietate și alte drepturi reale		Referințe
/		
Act Normativ nr. 7, din 13/03/1996 emis de PARLAMENTUL ROMANIEI (,ART.13);		
B1	Inscrierea posesiei, drept de PROPRIETATE, dobandit prin Lege, cota actuala 1/1 1) NEIDENTIFICAT NEIDENTIFICAT	A1
B2	Se noteaza mențiunea proprietar neidentificat	A1

C. Partea III. SARCINI .

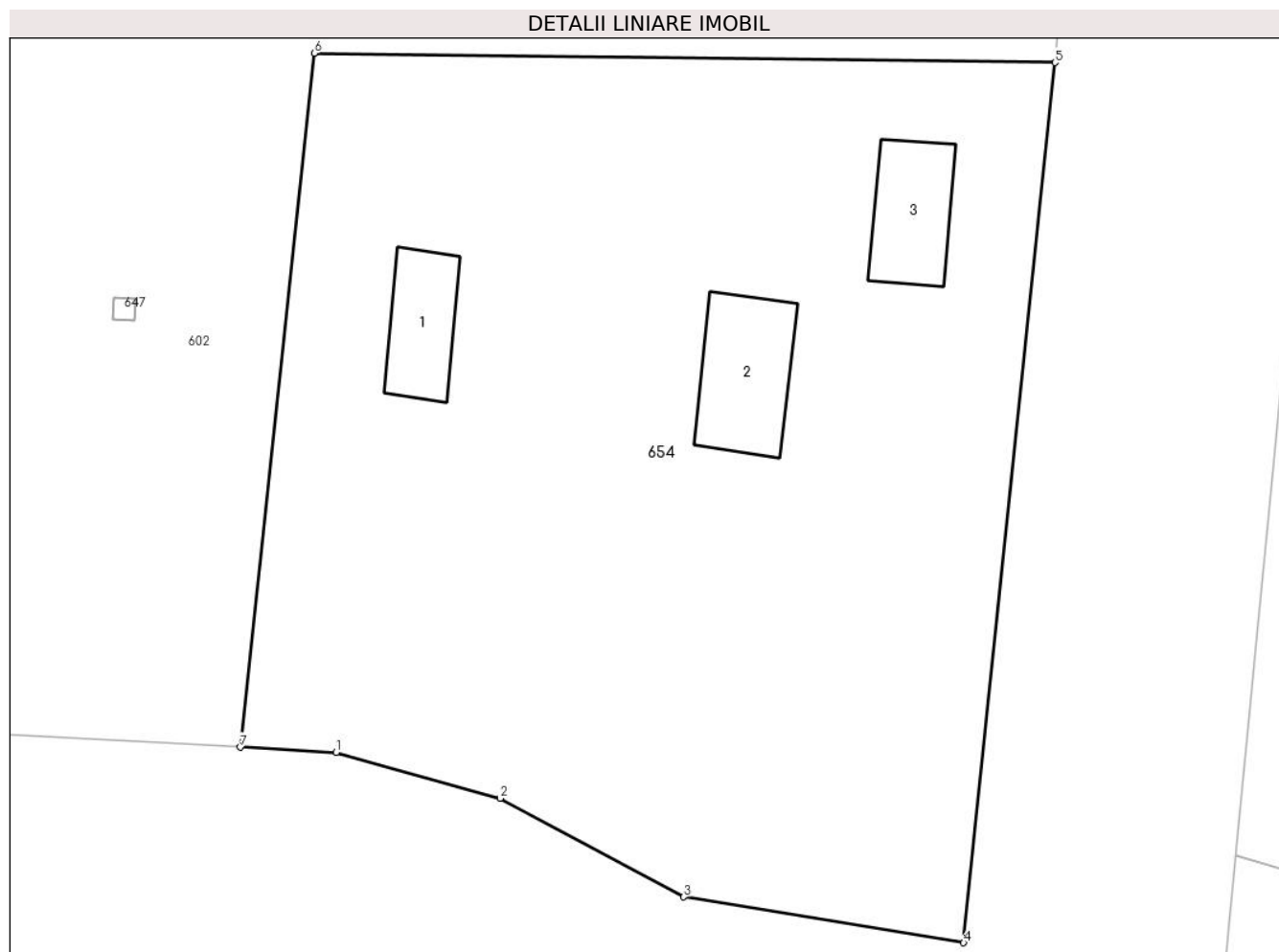
Inscrieri privind dezmembramintele dreptului de proprietate, drepturi reale de garanție și sarcini	Referințe
NU SUNT	

Anexa Nr. 1 La Partea I

Teren

Nr cadastral	Suprafața (mp)*	Observații / Referințe
	2.415	

* Suprafața este determinată în planul de proiecție Stereo 70.



Date referitoare la teren

Crt	Categorie folosință	Intra vilan	Suprafața (mp)	Tarla	Parcelă	Nr. topo	Observații / Referințe
1	curți constructii	NU	2.415	4	60	-	

Date referitoare la construcții

Crt	Număr	Destinație construcție	Supraf. (mp)	Situație juridică	Observații / Referințe
A1.1		construcții industriale și edilitare	38	Fara acte	Nr. niveluri:1; S. construita la sol:38 mp; Pompa conducta subterana
A1.2		construcții industriale și edilitare	56	Fara acte	Nr. niveluri:1; S. construita la sol:56 mp; Pompa conducta subterana
A1.3		construcții industriale și edilitare	45	Fara acte	Nr. niveluri:1; S. construita la sol:45 mp; Pompa conducta subterana

Lungime Segmente

1) Valorile lungimilor segmentelor sunt obținute din proiecție în plan.

Punct început	X / Y	Punct sfârșit	X / Y	Lungime segment (** (m)
---------------	-------	---------------	-------	-------------------------

Punct început	X / Y	Punct sfârșit	X / Y	Lungime segment (** (m)
1	687.757,796 311.897,872	2	687.768,336 311.894,923	10.945
2	687.768,336 311.894,923	3	687.780,117 311.888,583	13.379
3	687.780,117 311.888,583	4	687.798,103 311.885,649	18.224
4	687.798,103 311.885,649	5	687.803,977 311.942,148	56.804
5	687.803,977 311.942,148	6	687.756,381 311.942,752	47.6
6	687.756,381 311.942,752	7	687.751,633 311.898,205	44.799
7	687.751,633 311.898,205	1	687.757,796 311.897,872	6.172

** Lungimile segmentelor sunt determinate în planul de proiecție Stereo 70 și sunt rotunjite la 1 milimetru.

*** Distanța dintre puncte este formată din segmente cumulate ce sunt mai mici decât valoarea 1 milimetru.

