

**DATE DESPRE IMOBILUL NR. 2100**

Oficiul de Cadastru și Publicitate Imobiliară CALARASI  
Biroul de Cadastru și Publicitate Imobiliară Oltenita

**A. Partea I. Descrierea imobilului**

TEREN Extravilan

Adresa: Jud. Calarasi

Nr. Crt	Nr cadastral Nr. topografic	Suprafața* (mp)	Observații / Referințe
A1		11.009	Sector cadastral:4 Teren neimprejmuit;

**B. Partea II. Proprietari și acte**

Inscrieri privitoare la dreptul de proprietate și alte drepturi reale	Referințe
/	
Act Administrativ nr. 89836, din 25/05/1995 emis de CJSDPAT;	
B1	A1
Intabulare, drept de PROPRIETATE, dobândit prin Reconstituire, cota actuala 1/1 1) BOERESCU ST ȘTEFANA, LIPSĂ CNP	

**C. Partea III. SARCINI .**

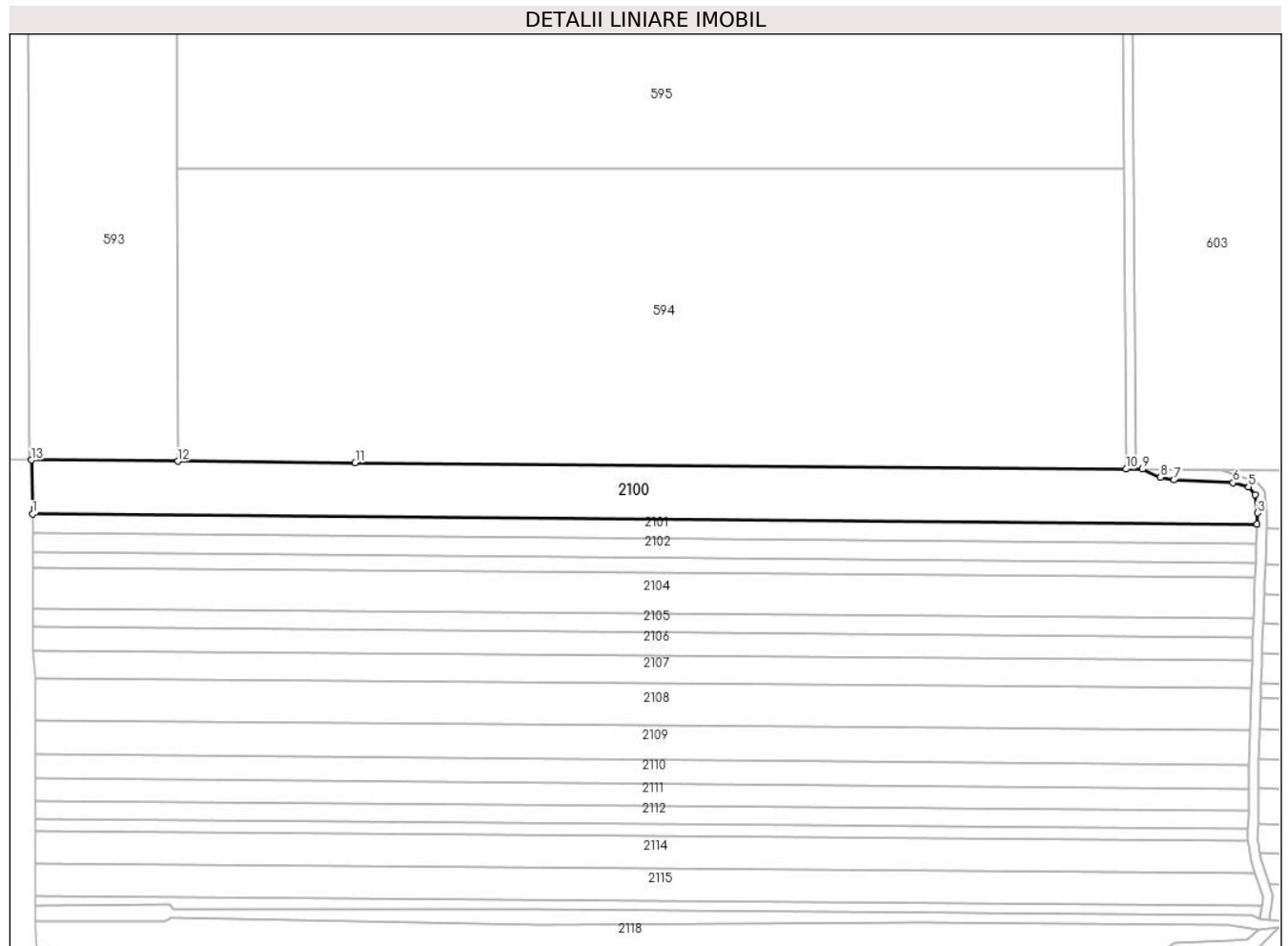
Inscrieri privind dezmembramintele dreptului de proprietate, drepturi reale de garanție și sarcini	Referințe
NU SUNT	

## Anexa Nr. 1 La Partea I

## Teren

Nr cadastral	Suprafața (mp)*	Observații / Referințe
	11.009	

\* Suprafața este determinată în planul de proiecție Stereo 70.



## Date referitoare la teren

Crt	Categorie folosință	Intravilan	Suprafața (mp)	Tarla	Parcelă	Nr. topo	Observații / Referințe
1	arabil	NU	11.009	19	1	-	

## Lungime Segmente

1) Valorile lungimilor segmentelor sunt obținute din proiecție în plan.

Punct început	X / Y	Punct sfârșit	X / Y	Lungime segment (** (m)
1	619.908,111 310.798,798	2	620.413,483 310.794,679	505.389
2	620.413,483 310.794,679	3	620.413,652 310.799,244	4.568
3	620.413,652 310.799,244	4	620.412,582 310.806,801	7.632
4	620.412,582 310.806,801	5	620.409,929 310.810,004	4.159
5	620.409,929 310.810,004	6	620.403,52 310.811,74	6.64

Punct început	X / Y	Punct sfârșit	X / Y	Lungime segment (** (m)
6	620.403,52 310.811,74	7	620.379,15 310.812,831	24.394
7	620.379,15 310.812,831	8	620.373,557 310.813,927	5.699
8	620.373,557 310.813,927	9	620.366,141 310.817,293	8.144
9	620.366,141 310.817,293	10	620.359,33 310.817,348	6.811
10	620.359,33 310.817,348	11	620.041,223 310.819,912	318.117
11	620.041,223 310.819,912	12	619.968,07 310.820,533	73.156
12	619.968,07 310.820,533	13	619.907,658 310.821,046	60.414
13	619.907,658 310.821,046	1	619.908,111 310.798,798	22.253

\*\* Lungimile segmentelor sunt determinate în planul de proiecție Stereo 70 și sunt rotunjite la 1 milimetru.

\*\*\* Distanța dintre puncte este formată din segmente cumulate ce sunt mai mici decât valoarea 1 milimetru.





**DATE DESPRE IMOBILUL NR. 2101**

Oficiul de Cadastru și Publicitate Imobiliară CALARASI  
Biroul de Cadastru și Publicitate Imobiliară Oltenita

**A. Partea I. Descrierea imobilului**

TEREN Extravilan

Adresa: Jud. Calarasi

Nr. Crt	Nr cadastral Nr. topografic	Suprafața* (mp)	Observații / Referințe
A1		4.000	Sector cadastral:4 Teren neimprejmuit;

**B. Partea II. Proprietari și acte**

Inscrieri privitoare la dreptul de proprietate și alte drepturi reale	Referințe
/	
Act Administrativ nr. 90583, din 13/05/1998 emis de CJSDPAT;	
B1	A1
Intabulare, drept de PROPRIETATE, dobandit prin Reconstituire, cota actuala 1/1 1) STANCIU N DUMITRU, LIPSĂ CNP	

**C. Partea III. SARCINI .**


Inscrieri privind dezmembramintele dreptului de proprietate, drepturi reale de garanție și sarcini	Referințe
NU SUNT	

## Anexa Nr. 1 La Partea I

## Teren

Nr cadastral	Suprafața (mp)*	Observații / Referințe
	4.000	

\* Suprafața este determinată în planul de proiecție Stereo 70.



## Date referitoare la teren

Crt	Categorie folosință	Intra vilan	Suprafața (mp)	Tarla	Parcelă	Nr. topo	Observații / Referințe
1	arabil	NU	4.000	19	2	-	

## Lungime Segmente

1) Valorile lungimilor segmentelor sunt obținute din proiecție în plan.

Punct început	X / Y	Punct sfârșit	X / Y	Lungime segment (** (m)
1	619.908,111 310.798,798	2	619.908,272 310.790,875	7.925
2	619.908,272 310.790,875	3	620.413,19 310.786,767	504.935
3	620.413,19 310.786,767	4	620.413,483 310.794,679	7.917
4	620.413,483 310.794,679	1	619.908,111 310.798,798	505.389

\*\* Lungimile segmentelor sunt determinate în planul de proiecție Stereo 70 și sunt rotunjite la 1 milimetru.

**\*\*\* Distanţa dintre puncte este formată din segmente cumulate ce sunt mai mici decât valoarea 1 milimetru.**



**DATE DESPRE IMOBILUL NR. 2102**

Oficiul de Cadastru și Publicitate Imobiliară CALARASI  
Biroul de Cadastru și Publicitate Imobiliară Oltenita

**A. Partea I. Descrierea imobilului**

TEREN Extravilan

Adresa: Jud. Calarasi

Nr. Crt	Nr cadastral Nr. topografic	Suprafața* (mp)	Observații / Referințe
A1		4.000	Sector cadastral:4 Teren neimprejmuit;

**B. Partea II. Proprietari și acte**

Inscrieri privitoare la dreptul de proprietate și alte drepturi reale		Referințe
/		
Act Administrativ nr. 89913, din 10/11/1995 emis de CJSDPAT;		
B1	Intabulare, drept de PROPRIETATE, dobandit prin Reconstituire, cota actuala 1/1 1) ILEA A ILIE, LIPSĂ CNP 2) NĂSTASE V GHEORGHE, LIPSĂ CNP 3) TUDORACHE ȘTEFANA, LIPSĂ CNP	A1

**C. Partea III. SARCINI .**

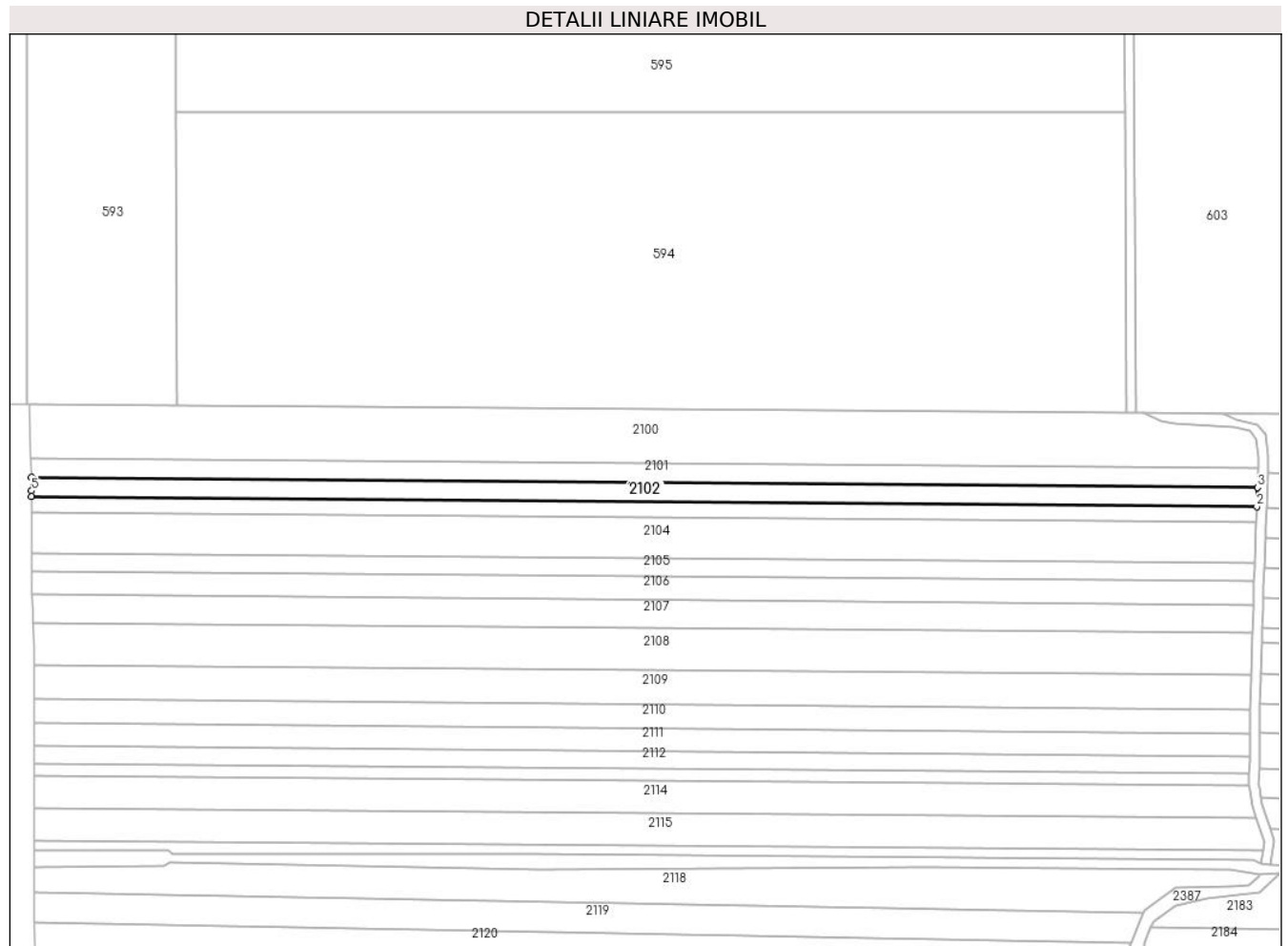
Inscrieri privind dezmembramintele dreptului de proprietate, drepturi reale de garanție și sarcini	Referințe
NU SUNT	

## Anexa Nr. 1 La Partea I

## Teren

Nr cadastral	Suprafața (mp)*	Observații / Referințe
	4.000	

\* Suprafața este determinată în planul de proiecție Stereo 70.



## Date referitoare la teren

Crt	Categorie folosință	Intravilan	Suprafața (mp)	Tarla	Parcelă	Nr. topo	Observații / Referințe
1	arabil	NU	4.000	19	3	-	

## Lungime Segmente

1) Valorile lungimilor segmentelor sunt obținute din proiecție în plan.

Punct început	X / Y	Punct sfârșit	X / Y	Lungime segment (** (m)
1	619.908,375 310.782,945	2	620.412,897 310.778,849	504.539
2	620.412,897 310.778,849	3	620.413,19 310.786,767	7.923
3	620.413,19 310.786,767	4	619.908,272 310.790,875	504.935
4	619.908,272 310.790,875	5	619.908,384 310.785,376	5.5
5	619.908,384 310.785,376	1	619.908,375 310.782,945	2.431

**\*\* Lungimile segmentelor sunt determinate în planul de proiecţie Stereo 70 şi sunt rotunjite la 1 milimetru.**

**\*\*\* Distanţa dintre puncte este formată din segmente cumulate ce sunt mai mici decât valoarea 1 milimetru.**





**DATE DESPRE IMOBILUL NR. 2103**

Oficiul de Cadastru și Publicitate Imobiliară CALARASI  
Biroul de Cadastru și Publicitate Imobiliară Oltenita

**A. Partea I. Descrierea imobilului**

TEREN Extravilan

Adresa: Jud. Calarasi

Nr. Crt	Nr cadastral Nr. topografic	Suprafața* (mp)	Observații / Referințe
A1		3.184	Sector cadastral:4 Teren neimprejmuit;

**B. Partea II. Proprietari și acte**

Inscrieri privitoare la dreptul de proprietate și alte drepturi reale	Referințe
/	
Act Administrativ nr. 90267, din 15/08/1996 emis de CJSDPAT;	
B1	A1
Intabulare, drept de PROPRIETATE, dobandit prin Reconstituire, cota actuala 1/1 1) CAZAN P SOFIA, LIPSĂ CNP	

**C. Partea III. SARCINI .**

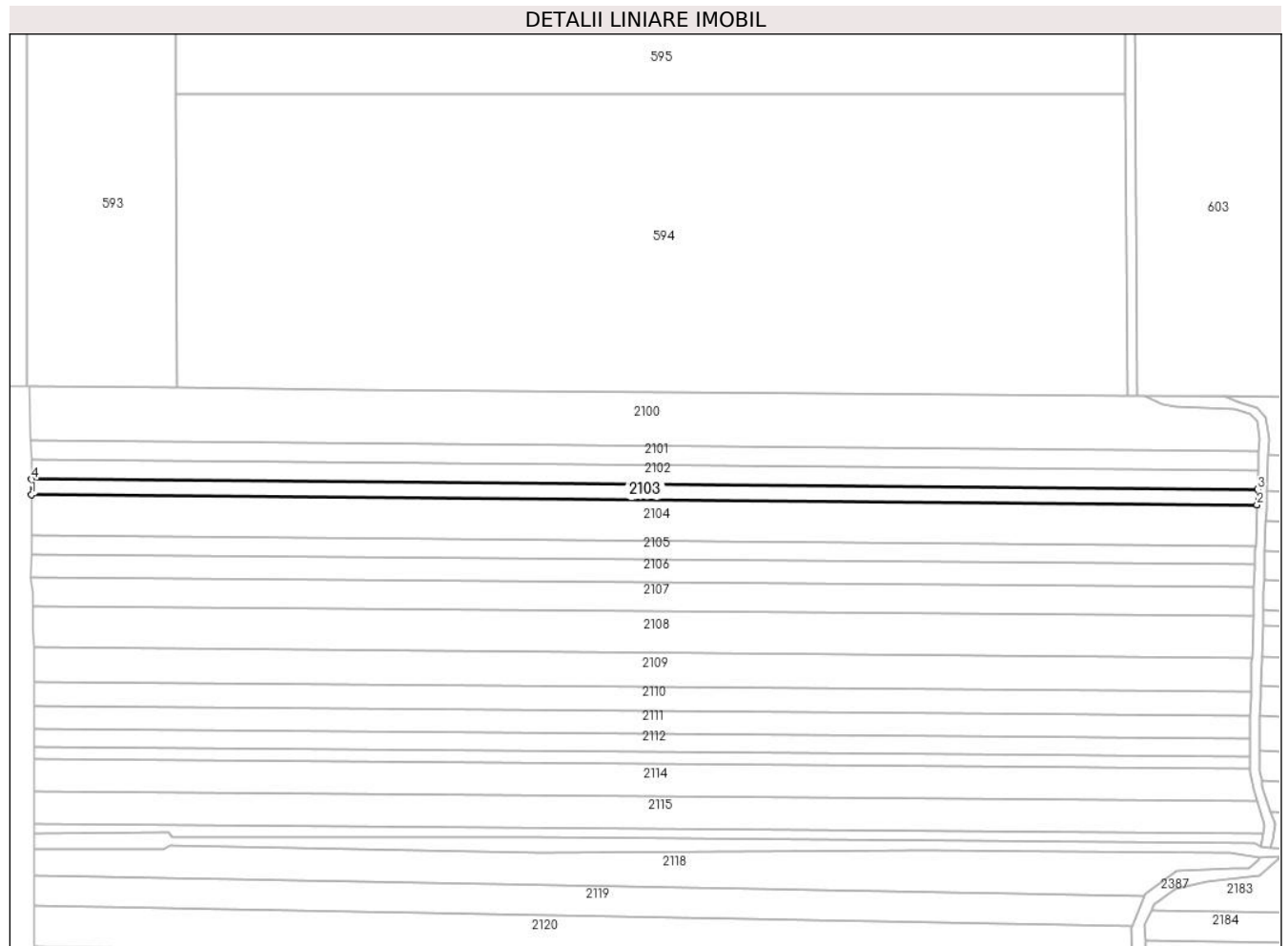
Inscrieri privind dezmembramintele dreptului de proprietate, drepturi reale de garanție și sarcini	Referințe
NU SUNT	

## Anexa Nr. 1 La Partea I

## Teren

Nr cadastral	Suprafața (mp)*	Observații / Referințe
	3.184	

\* Suprafața este determinată în planul de proiecție Stereo 70.



## Date referitoare la teren

Crt	Categorie folosință	Intravilan	Suprafața (mp)	Tarla	Parcelă	Nr. topo	Observații / Referințe
1	arabil	NU	3.184	19	4	-	

## Lungime Segmente

1) Valorile lungimilor segmentelor sunt obținute din proiecție în plan.

Punct început	X / Y	Punct sfârșit	X / Y	Lungime segment (** (m)
1	619.908,352 310.776,629	2	620.412,663 310.772,541	504.328
2	620.412,663 310.772,541	3	620.412,897 310.778,849	6.312
3	620.412,897 310.778,849	4	619.908,375 310.782,945	504.539
4	619.908,375 310.782,945	1	619.908,352 310.776,629	6.316

\*\* Lungimile segmentelor sunt determinate în planul de proiecție Stereo 70 și sunt rotunjite la 1 milimetru.

**\*\*\* Distanţa dintre puncte este formată din segmente cumulate ce sunt mai mici decât valoarea 1 milimetru.**



**DATE DESPRE IMOBILUL NR. 2104**

Oficiul de Cadastru și Publicitate Imobiliară CALARASI  
Biroul de Cadastru și Publicitate Imobiliară Oltenita

**A. Partea I. Descrierea imobilului**

TEREN Extravilan

Adresa: Jud. Calarasi

Nr. Crt	Nr cadastral Nr. topografic	Suprafața* (mp)	Observații / Referințe
A1		8.500	Sector cadastral:4 Teren neimprejmuit;

**B. Partea II. Proprietari și acte**

Inscrieri privitoare la dreptul de proprietate și alte drepturi reale	Referințe
/	
Act Administrativ nr. 90199, din 13/03/1996 emis de CJSDPAT;	
B1	A1
Intabulare, drept de PROPRIETATE, dobandit prin Lege, cota actuala 1/1 1) VLĂSCEANU I MARIN, LIPSĂ CNP	

**C. Partea III. SARCINI .**


Inscrieri privind dezmembramintele dreptului de proprietate, drepturi reale de garanție și sarcini	Referințe
NU SUNT	

## Anexa Nr. 1 La Partea I

## Teren

Nr cadastral	Suprafața (mp)*	Observații / Referințe
	8.500	

\* Suprafața este determinată în planul de proiecție Stereo 70.



## Date referitoare la teren

Crt	Categorie folosință	Intravilan	Suprafața (mp)	Tarla	Parcelă	Nr. topo	Observații / Referințe
1	arabil	NU	8.500	19	5	-	

## Lungime Segmente

1) Valorile lungimilor segmentelor sunt obținute din proiecție în plan.

Punct început	X / Y	Punct sfârșit	X / Y	Lungime segment (** (m)
1	619.908,358 310.765,555	2	619.908,291 310.759,766	5.789
2	619.908,291 310.759,766	3	620.412,039 310.755,679	503.765
3	620.412,039 310.755,679	4	620.412,663 310.772,541	16.874
4	620.412,663 310.772,541	5	619.908,352 310.776,629	504.328
5	619.908,352 310.776,629	1	619.908,358 310.765,555	11.074

**\*\* Lungimile segmentelor sunt determinate în planul de proiecție Stereo 70 și sunt rotunjite la 1 milimetru.**

**\*\*\* Distanța dintre puncte este formată din segmente cumulate ce sunt mai mici decât valoarea 1 milimetru.**





**DATE DESPRE IMOBILUL NR. 2105**

Oficiul de Cadastru și Publicitate Imobiliară CALARASI  
Biroul de Cadastru și Publicitate Imobiliară Oltenita

**A. Partea I. Descrierea imobilului**

TEREN Extravilan

Adresa: Jud. Calarasi, Tarlaua 19, Parcela 6 (Satul Aprozi)

Nr. Crt	Nr cadastral Nr. topografic	Suprafața* (mp)	Observații / Referințe
A1	22200	3.800	Sector cadastral:4 Teren neimprejmuit;

**B. Partea II. Proprietari și acte**

Inscrieri privitoare la dreptul de proprietate și alte drepturi reale	Referințe
<b>21906 / 20/08/2015</b>	
Act Notarial nr. 3242, din 19/08/2015 emis de MANOLACHE NICULAE;	
B7	A1
Intabulare, drept de PROPRIETATE, dobandit prin Conventie, cota actuala 1/1, cota initiala 1/1	
1) SC ALIN EXIM SRL, CIF:5194919	

**C. Partea III. SARCINI .**


Inscrieri privind dezmembramintele dreptului de proprietate, drepturi reale de garanție și sarcini	Referințe
NU SUNT	

## Anexa Nr. 1 La Partea I

## Teren

Nr cadastral	Suprafața (mp)*	Observații / Referințe
22200	3.800	

\* Suprafața este determinată în planul de proiecție Stereo 70.



## Date referitoare la teren

Crt	Categorie folosință	Intravilan	Suprafața (mp)	Tarla	Parcelă	Nr. topo	Observații / Referințe
1	arabil	NU	3.800	19	6	-	

## Lungime Segmente

1) Valorile lungimilor segmentelor sunt obținute din proiecție în plan.

Punct început	X / Y	Punct sfârșit	X / Y	Lungime segment (** (m)
1	619.908,264 310.752,226	2	620.411,765 310.748,131	503.518
2	620.411,765 310.748,131	3	620.411,973 310.753,905	5.778
3	620.411,973 310.753,905	4	620.412,039 310.755,679	1.775
4	620.412,039 310.755,679	5	619.908,291 310.759,766	503.765
5	619.908,291 310.759,766	6	619.908,27 310.753,942	5.824

Punct început	X / Y	Punct sfârșit	X / Y	Lungime segment (** (m)
6	619.908,27 310.753,942	1	619.908,264 310.752,226	1.716

\*\* Lungimile segmentelor sunt determinate în planul de proiecție Stereo 70 și sunt rotunjite la 1 milimetru.

\*\*\* Distanța dintre puncte este formată din segmente cumulate ce sunt mai mici decât valoarea 1 milimetru.



**DATE DESPRE IMOBILUL NR. 2106**

Oficiul de Cadastru și Publicitate Imobiliară CALARASI  
Biroul de Cadastru și Publicitate Imobiliară Oltenita

**A. Partea I. Descrierea imobilului**

TEREN Extravilan

Adresa: Jud. Calarasi

Nr. Crt	Nr cadastral Nr. topografic	Suprafața* (mp)	Observații / Referințe
A1		4.800	Sector cadastral:4 Teren neimprejmuit;

**B. Partea II. Proprietari și acte**

Inscrieri privitoare la dreptul de proprietate și alte drepturi reale		Referințe
/		
Act Administrativ nr. 89917, din 14/11/1995 emis de CJSDPAT;		
B1	Intabulare, drept de PROPRIETATE, dobandit prin Reconstituire, cota actuala 1/1 1) IONESCU ANICA, LIPSĂ CNP 2) BOERESCU C ILIE, LIPSĂ CNP 3) BOERESCU M ELENA, LIPSĂ CNP	A1

**C. Partea III. SARCINI .**


Inscrieri privind dezmembramintele dreptului de proprietate, drepturi reale de garanție și sarcini	Referințe
NU SUNT	

## Anexa Nr. 1 La Partea I

## Teren

Nr cadastral	Suprafața (mp)*	Observații / Referințe
	4.800	

\* Suprafața este determinată în planul de proiecție Stereo 70.



## Date referitoare la teren

Crt	Categorie folosință	Intravilan	Suprafața (mp)	Tarla	Parcelă	Nr. topo	Observații / Referințe
1	arabil	NU	4.800	19	7	-	

## Lungime Segmente

1) Valorile lungimilor segmentelor sunt obținute din proiecție în plan.

Punct început	X / Y	Punct sfârșit	X / Y	Lungime segment (** (m)
1	619.908,229 310.742,7	2	620.411,464 310.738,588	503.252
2	620.411,464 310.738,588	3	620.411,701 310.746,363	7.779
3	620.411,701 310.746,363	4	620.411,765 310.748,131	1.769
4	620.411,765 310.748,131	5	619.908,264 310.752,226	503.518
5	619.908,264 310.752,226	1	619.908,229 310.742,7	9.526

**\*\* Lungimile segmentelor sunt determinate în planul de proiecţie Stereo 70 şi sunt rotunjite la 1 milimetru.**

**\*\*\* Distanţa dintre puncte este formată din segmente cumulate ce sunt mai mici decât valoarea 1 milimetru.**





**DATE DESPRE IMOBILUL NR. 2107**

Oficiul de Cadastru și Publicitate Imobiliară CALARASI  
Biroul de Cadastru și Publicitate Imobiliară Oltenita

**A. Partea I. Descrierea imobilului**

TEREN Extravilan

Adresa: Jud. Calarasi

Nr. Crt	Nr cadastral Nr. topografic	Suprafața* (mp)	Observații / Referințe
A1		5.854	Sector cadastral:4 Teren neimprejmuit;

**B. Partea II. Proprietari și acte**

Inscrieri privitoare la dreptul de proprietate și alte drepturi reale		Referințe
/		
Act Administrativ nr. 89967, din 09/01/1996 emis de CJSDPAT;		
B1	Intabulare, drept de PROPRIETATE, dobandit prin Reconstituire, cota actuala 1/1 1) IONESCU T ANICA, LIPSĂ CNP	A1

**C. Partea III. SARCINI .**


Inscrieri privind dezmembramintele dreptului de proprietate, drepturi reale de garanție și sarcini	Referințe
NU SUNT	

## Anexa Nr. 1 La Partea I

## Teren

Nr cadastral	Suprafața (mp)*	Observații / Referințe
	5.854	

\* Suprafața este determinată în planul de proiecție Stereo 70.



## Date referitoare la teren

Crt	Categorie folosință	Intravilan	Suprafața (mp)	Tarla	Parcelă	Nr. topo	Observații / Referințe
1	arabil	NU	5.854	19	8	-	

## Lungime Segmente

1) Valorile lungimilor segmentelor sunt obținute din proiecție în plan.

Punct început	X / Y	Punct sfârșit	X / Y	Lungime segment (** (m)
1	619.909,026 310.731,048	2	620.411,109 310.726,938	502.1
2	620.411,109 310.726,938	3	620.411,41 310.736,826	9.893
3	620.411,41 310.736,826	4	620.411,464 310.738,588	1.763
4	620.411,464 310.738,588	5	619.908,229 310.742,7	503.252
5	619.908,229 310.742,7	6	619.908,934 310.736,448	6.292

Punct început	X / Y	Punct sfârșit	X / Y	Lungime segment (** (m)
6	619.908,934 310.736,448	1	619.909,026 310.731,048	5.401

\*\* Lungimile segmentelor sunt determinate în planul de proiecție Stereo 70 și sunt rotunjite la 1 milimetru.

\*\*\* Distanța dintre puncte este formată din segmente cumulate ce sunt mai mici decât valoarea 1 milimetru.



**DATE DESPRE IMOBILUL NR. 2108**

Oficiul de Cadastru și Publicitate Imobiliară CALARASI  
Biroul de Cadastru și Publicitate Imobiliară Oltenita

**A. Partea I. Descrierea imobilului**

TEREN Extravilan

Adresa: Jud. Calarasi

Nr. Crt	Nr cadastral Nr. topografic	Suprafața* (mp)	Observații / Referințe
A1	21375	8.600	Sector cadastral:4 Teren neimprejmuit;

**B. Partea II. Proprietari și acte**

Inscrieri privitoare la dreptul de proprietate și alte drepturi reale		Referințe
<b>8325 / 06/03/2020</b>		
Act Notarial nr. 597, din 28/02/2020 emis de Diaconescu Remus Stefan (act notarial nr 602 din 28.02.2020, emis de Diaconescu Remus Stefan);		
B3	Intabulare, drept de PROPRIETATE, dobandit prin Conventie, cota actuala 1/1, cota initiala 1/1 1) SOCIETATEA ALIN EXIM S.R.L., CIF:5194919	A1

**C. Partea III. SARCINI .**


Inscrieri privind dezmembramintele dreptului de proprietate, drepturi reale de garanție și sarcini	Referințe
NU SUNT	

## Anexa Nr. 1 La Partea I

## Teren

Nr cadastral	Suprafața (mp)*	Observații / Referințe
21375	8.600	

\* Suprafața este determinată în planul de proiecție Stereo 70.



## Date referitoare la teren

Crt	Categorie folosință	Intravilan	Suprafața (mp)	Tarla	Parcelă	Nr. topo	Observații / Referințe
1	arabil	NU	8.600	19	9	-	

## Lungime Segmente

1) Valorile lungimilor segmentelor sunt obținute din proiecție în plan.

Punct început	X / Y	Punct sfârșit	X / Y	Lungime segment (** (m)
1	619.909,32 310.713,903	2	620.410,586 310.709,8	501.283
2	620.410,586 310.709,8	3	620.411,109 310.726,938	17.146
3	620.411,109 310.726,938	4	619.909,026 310.731,048	502.1
4	619.909,026 310.731,048	5	619.909,196 310.721,154	9.895
5	619.909,196 310.721,154	1	619.909,32 310.713,903	7.252

**\*\* Lungimile segmentelor sunt determinate în planul de proiecție Stereo 70 și sunt rotunjite la 1 milimetru.**

**\*\*\* Distanța dintre puncte este formată din segmente cumulate ce sunt mai mici decât valoarea 1 milimetru.**





**DATE DESPRE IMOBILUL NR. 2109**

Oficiul de Cadastru și Publicitate Imobiliară CALARASI  
Biroul de Cadastru și Publicitate Imobiliară Oltenita

**A. Partea I. Descrierea imobilului**

TEREN Extravilan

Adresa: Jud. Calarasi

Nr. Crt	Nr cadastral Nr. topografic	Suprafața* (mp)	Observații / Referințe
A1		7.123	Sector cadastral:4 Teren neimprejmuit;

**B. Partea II. Proprietari și acte**

Inscrieri privitoare la dreptul de proprietate și alte drepturi reale	Referințe
/	
Act Administrativ nr. 89725, din 12/11/1994 emis de CJSDPAT;	
B1	A1
Intabulare, drept de PROPRIETATE, dobandit prin Reconstituire, cota actuala 1/1 1) SAVU GH IOANA, LIPSĂ CNP	

**C. Partea III. SARCINI .**

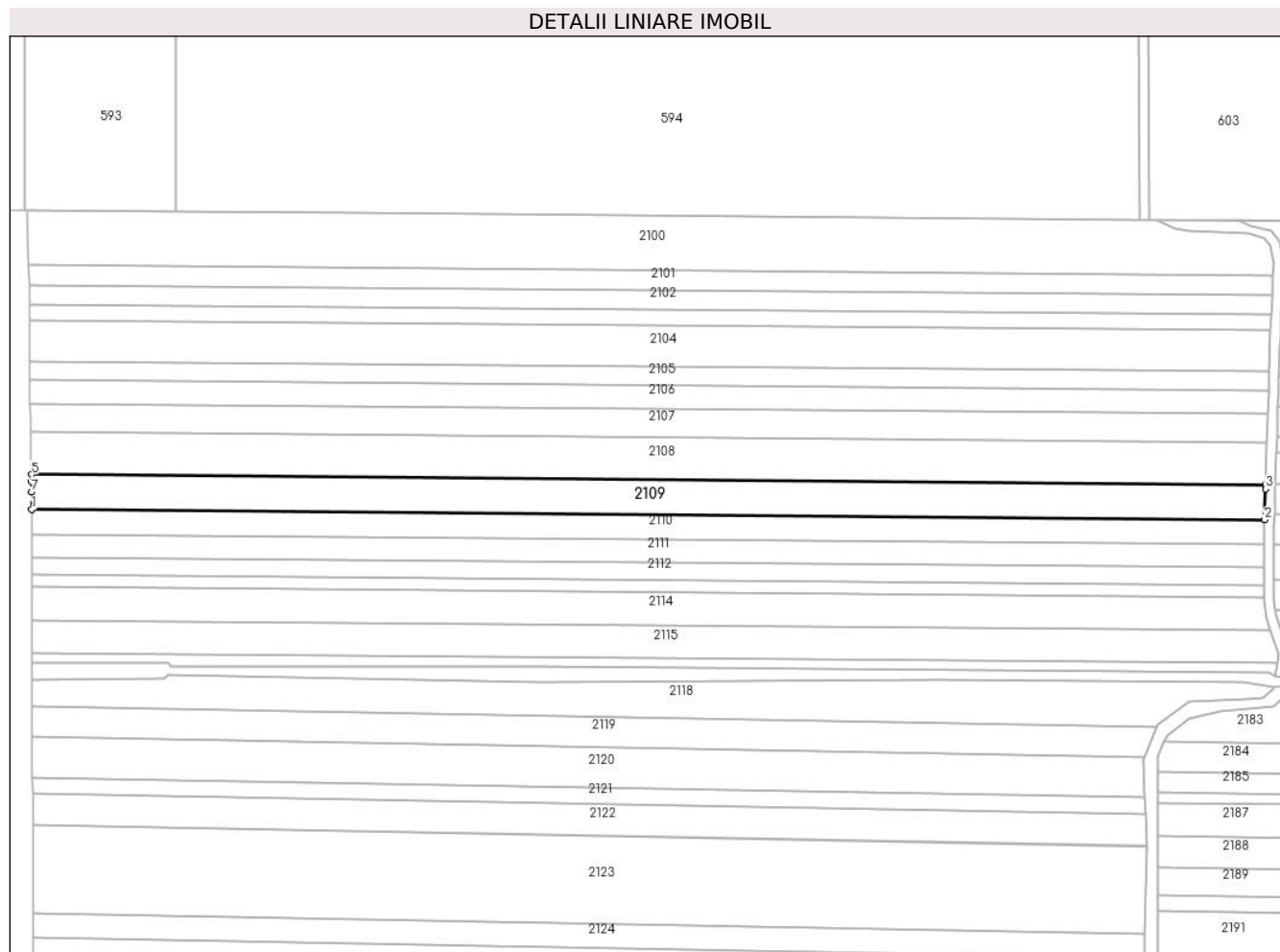
Inscrieri privind dezmembramintele dreptului de proprietate, drepturi reale de garanție și sarcini	Referințe
NU SUNT	

## Anexa Nr. 1 La Partea I

## Teren

Nr cadastral	Suprafața (mp)*	Observații / Referințe
	7.123	

\* Suprafața este determinată în planul de proiecție Stereo 70.



## Date referitoare la teren

Crt	Categorie folosință	Intra vilan	Suprafața (mp)	Tarla	Parcelă	Nr. topo	Observații / Referințe
1	arabil	NU	7.123	19	10	-	

## Lungime Segmente

1) Valorile lungimilor segmentelor sunt obținute din proiecție în plan.

Punct început	X / Y	Punct sfârșit	X / Y	Lungime segment (** (m)
1	619.909,385 310.699,684	2	620.410,139 310.695,586	500.771
2	620.410,139 310.695,586	3	620.410,533 310.708,058	12.478
3	620.410,533 310.708,058	4	620.410,586 310.709,8	1.743
4	620.410,586 310.709,8	5	619.909,32 310.713,903	501.283
5	619.909,32 310.713,903	6	619.909,369 310.711,073	2.83

Punct început	X / Y	Punct sfârșit	X / Y	Lungime segment (** (m)
6	619.909,369 310.711,073	7	619.909,375 310.706,932	4.141
7	619.909,375 310.706,932	1	619.909,385 310.699,684	7.248

\*\* Lungimile segmentelor sunt determinate în planul de proiecție Stereo 70 și sunt rotunjite la 1 milimetru.

\*\*\* Distanța dintre puncte este formată din segmente cumulate ce sunt mai mici decât valoarea 1 milimetru.



**DATE DESPRE IMOBILUL NR. 2110**

Oficiul de Cadastru și Publicitate Imobiliară CALARASI  
Biroul de Cadastru și Publicitate Imobiliară Oltenita

**A. Partea I. Descrierea imobilului**

TEREN Extravilan

Adresa: Jud. Calarasi

Nr. Crt	Nr cadastral Nr. topografic	Suprafața* (mp)	Observații / Referințe
A1		5.000	Sector cadastral:4 Teren neimprejmuit;

**B. Partea II. Proprietari și acte**

Inscrieri privitoare la dreptul de proprietate și alte drepturi reale	Referințe
/	
Act Administrativ nr. 89971, din 22/01/1996 emis de CJSDPAT;	
B1	A1
Intabulare, drept de PROPRIETATE, dobandit prin Reconstituire, cota actuala 1/1 1) ION I ION, LIPSĂ CNP	

**C. Partea III. SARCINI .**


Inscrieri privind dezmembramintele dreptului de proprietate, drepturi reale de garanție și sarcini	Referințe
NU SUNT	

## Anexa Nr. 1 La Partea I

## Teren

Nr cadastral	Suprafața (mp)*	Observații / Referințe
	5.000	

\* Suprafața este determinată în planul de proiecție Stereo 70.



## Date referitoare la teren

Crt	Categorie folosință	Intravilan	Suprafața (mp)	Tarla	Parcelă	Nr. topo	Observații / Referințe
1	arabil	NU	5.000	19	11	-	

## Lungime Segmente

1) Valorile lungimilor segmentelor sunt obținute din proiecție în plan.

Punct început	X / Y	Punct sfârșit	X / Y	Lungime segment (** (m)
1	619.909,399 310.689,697	2	620.409,986 310.685,6	500.604
2	620.409,986 310.685,6	3	620.410,084 310.693,852	8.253
3	620.410,084 310.693,852	4	620.410,139 310.695,586	1.735
4	620.410,139 310.695,586	5	619.909,385 310.699,684	500.771
5	619.909,385 310.699,684	6	619.909,389 310.696,944	2.74

Punct început	X / Y	Punct sfârșit	X / Y	Lungime segment (** (m)
6	619.909,389 310.696,944	1	619.909,399 310.689,697	7.247

\*\* Lungimile segmentelor sunt determinate în planul de proiecție Stereo 70 și sunt rotunjite la 1 milimetru.

\*\*\* Distanța dintre puncte este formată din segmente cumulate ce sunt mai mici decât valoarea 1 milimetru.





**DATE DESPRE IMOBILUL NR. 2111**

Oficiul de Cadastru și Publicitate Imobiliară CALARASI  
Biroul de Cadastru și Publicitate Imobiliară Oltenita

**A. Partea I. Descrierea imobilului**

TEREN Extravilan

Adresa: Jud. Calarasi, Tarlaua 19, Parcela 12 (Satul Aprozi)

Nr. Crt	Nr cadastral Nr. topografic	Suprafața* (mp)	Observații / Referințe
A1	21970	4.647	Sector cadastral:4 Teren neimprejmuit;

**B. Partea II. Proprietari și acte**

Inscrieri privitoare la dreptul de proprietate și alte drepturi reale	Referințe
<b>50152 / 27/11/2014</b>	
Act Notarial nr. 5360, din 26/11/2014 emis de MANOLACHE NICULAE;	
B2	A1
Intabulare, drept de PROPRIETATE, dobândit prin Conventie, cota actuala 1/1, cota initiala 1/1	
1) SC ALIN EXIM SRL - BUCURESTI, CIF:5194919	

**C. Partea III. SARCINI .**


Inscrieri privind dezmembramintele dreptului de proprietate, drepturi reale de garanție și sarcini	Referințe
NU SUNT	

## Anexa Nr. 1 La Partea I

## Teren

Nr cadastral	Suprafața (mp)*	Observații / Referințe
21970	4.647	

\* Suprafața este determinată în planul de proiecție Stereo 70.



## Date referitoare la teren

Crt	Categorie folosință	Intravilan	Suprafața (mp)	Tarla	Parcelă	Nr. topo	Observații / Referințe
1	arabil	NU	4.647	19	12	-	

## Lungime Segmente

1) Valorile lungimilor segmentelor sunt obținute din proiecție în plan.

Punct început	X / Y	Punct sfârșit	X / Y	Lungime segment (** (m)
1	619.909,412 310.680,413	2	620.409,877 310.676,317	500.482
2	620.409,877 310.676,317	3	620.409,986 310.685,6	9.284
3	620.409,986 310.685,6	4	619.909,399 310.689,697	500.604
4	619.909,399 310.689,697	5	619.909,402 310.687,66	2.037
5	619.909,402 310.687,66	6	619.909,412 310.680,465	7.195

Punct început	X / Y	Punct sfârșit	X / Y	Lungime segment (** (m)
6	619.909,412 310.680,465	1	619.909,412 310.680,413	0.052

\*\* Lungimile segmentelor sunt determinate în planul de proiecție Stereo 70 și sunt rotunjite la 1 milimetru.

\*\*\* Distanța dintre puncte este formată din segmente cumulate ce sunt mai mici decât valoarea 1 milimetru.



**DATE DESPRE IMOBILUL NR. 2112**

Oficiul de Cadastru și Publicitate Imobiliară CALARASI  
Biroul de Cadastru și Publicitate Imobiliară Oltenita

**A. Partea I. Descrierea imobilului**

TEREN Extravilan

Adresa: Jud. Calarasi

Nr. Crt	Nr cadastral Nr. topografic	Suprafața* (mp)	Observații / Referințe
A1	23678	3.600	Sector cadastral:4 Teren neimprejmuit;

**B. Partea II. Proprietari și acte**

Inscrieri privitoare la dreptul de proprietate și alte drepturi reale		Referințe
<b>32099 / 28/09/2018</b>		
Act Notarial nr. 389, din 01/02/1999 emis de BNP OLTENITA;		
B1	Intabulare, drept de PROPRIETATE, dobândit prin Conventie, cota actuala 1/1, cota initiala 1/1 1) SOCIETATEA AGROMECA BUDESTI S.A., CIF:1916651	A1

**C. Partea III. SARCINI .**

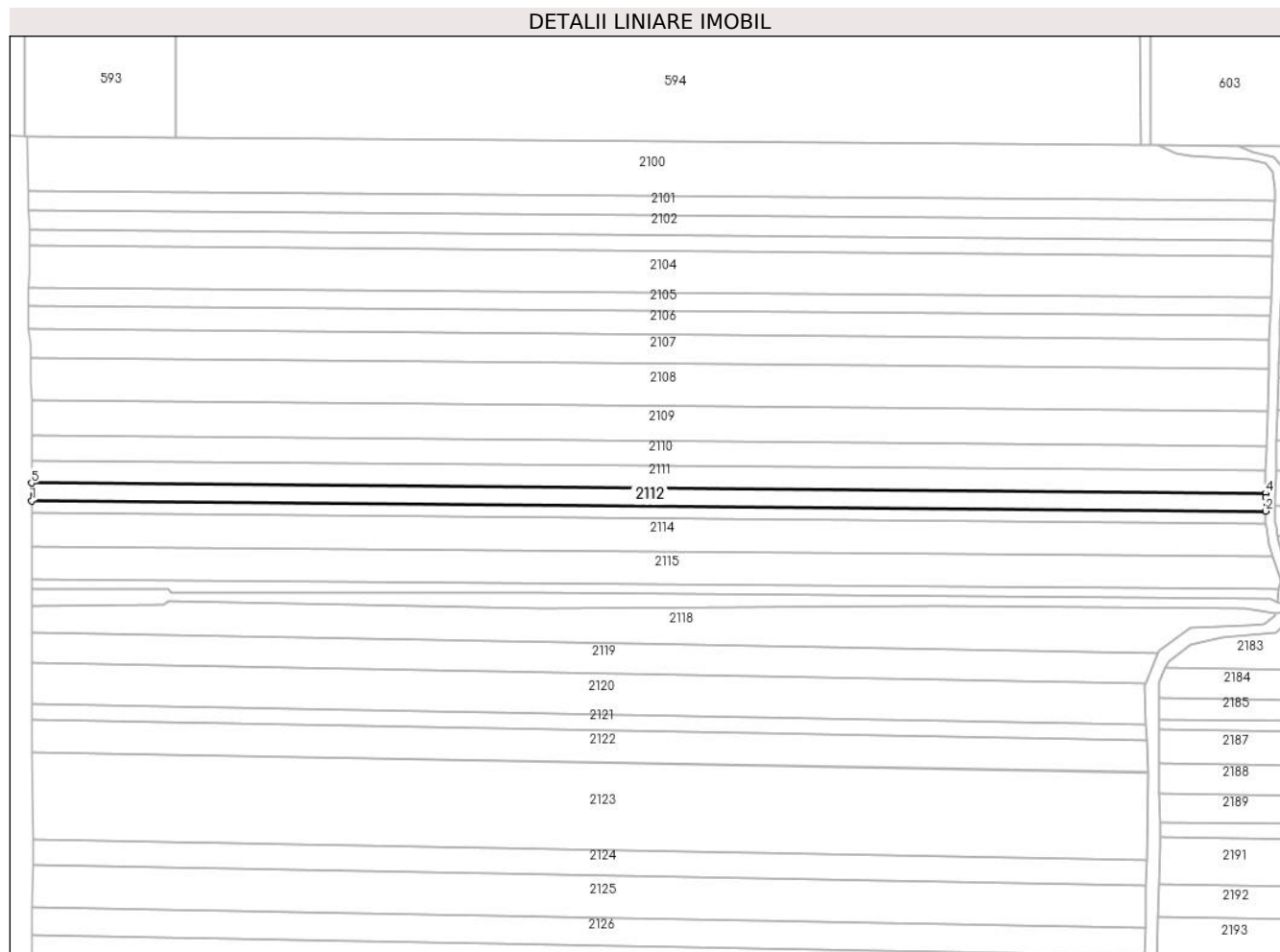
Inscrieri privind dezmembramintele dreptului de proprietate, drepturi reale de garanție și sarcini	Referințe
NU SUNT	

## Anexa Nr. 1 La Partea I

## Teren

Nr cadastral	Suprafața (mp)*	Observații / Referințe
23678	3.600	

\* Suprafața este determinată în planul de proiecție Stereo 70.



## Date referitoare la teren

Crt	Categorie folosință	Intravilan	Suprafața (mp)	Tarla	Parcelă	Nr. topo	Observații / Referințe
1	arabil	NU	3.600	19	13	-	

## Lungime Segmente

1) Valorile lungimilor segmentelor sunt obținute din proiecție în plan.

Punct început	X / Y	Punct sfârșit	X / Y	Lungime segment (** (m)
1	619.909,422 310.673,219	2	620.409,793 310.669,124	500.388
2	620.409,793 310.669,124	3	620.409,856 310.674,586	5.462
3	620.409,856 310.674,586	4	620.409,877 310.676,317	1.731
4	620.409,877 310.676,317	5	619.909,412 310.680,413	500.482
5	619.909,412 310.680,413	1	619.909,422 310.673,219	7.194

**\*\* Lungimile segmentelor sunt determinate în planul de proiecţie Stereo 70 şi sunt rotunjite la 1 milimetru.**

**\*\*\* Distanţa dintre puncte este formată din segmente cumulate ce sunt mai mici decât valoarea 1 milimetru.**





**DATE DESPRE IMOBILUL NR. 2113**

Oficiul de Cadastru și Publicitate Imobiliară CALARASI  
Biroul de Cadastru și Publicitate Imobiliară Oltenita

**A. Partea I. Descrierea imobilului**

TEREN Extravilan

Adresa: Jud. Calarasi, Tarlaua 19, Parcela 14 (Satul Aprozi)

Nr. Crt	Nr cadastral Nr. topografic	Suprafața* (mp)	Observații / Referințe
A1	22146	2.500	Sector cadastral:4 Teren neimprejmuit;

**B. Partea II. Proprietari și acte**

Inscrieri privitoare la dreptul de proprietate și alte drepturi reale		Referințe
<b>7465 / 10/03/2015</b>		
Act Administrativ nr. 89763, din 14/10/1994 emis de CJPSDPAT Calarasi (act notarial nr. 12/16-02-2015 emis de Loredana Oana Melente;);		
B2	se noteaza din oficiu urmatoarea mentiune: 'Imobil aflat sub incidenta art.3 alin. (1) din Legea nr.17/2014'	A1
<b>11972 / 23/04/2015</b>		
Act Notarial nr. 1402, din 22/04/2015 emis de Manolache Niculae;		
B3	Intabulare, drept de PROPRIETATE, dobandit prin Conventie, cota actuala 1/1, cota initiala 1/1 1) SC ALIN EXIM SRL, CIF:5194919	A1

**C. Partea III. SARCINI .**


Inscrieri privind dezmembramintele dreptului de proprietate, drepturi reale de garanție și sarcini	Referințe
NU SUNT	

## Anexa Nr. 1 La Partea I

## Teren

Nr cadastral	Suprafața (mp)*	Observații / Referințe
22146	2.500	

\* Suprafața este determinată în planul de proiecție Stereo 70.



## Date referitoare la teren

Crt	Categorie folosință	Intra vilan	Suprafața (mp)	Tarla	Parcelă	Nr. topo	Observații / Referințe
1	arabil	NU	2.500	19	14	-	

## Lungime Segmente

1) Valorile lungimilor segmentelor sunt obținute din proiecție în plan.

Punct început	X / Y	Punct sfârșit	X / Y	Lungime segment (** (m)
1	619.909,429 310.668,222	2	620.409,764 310.664,127	500.352
2	620.409,764 310.664,127	3	620.409,737 310.664,302	0.177
3	620.409,737 310.664,302	4	620.409,793 310.669,124	4.822
4	620.409,793 310.669,124	5	619.909,422 310.673,219	500.388
5	619.909,422 310.673,219	1	619.909,429 310.668,222	4.997

**\*\* Lungimile segmentelor sunt determinate în planul de proiecţie Stereo 70 şi sunt rotunjite la 1 milimetru.**

**\*\*\* Distanţa dintre puncte este formată din segmente cumulate ce sunt mai mici decât valoarea 1 milimetru.**



**DATE DESPRE IMOBILUL NR. 2114**

Oficiul de Cadastru și Publicitate Imobiliară CALARASI  
Biroul de Cadastru și Publicitate Imobiliară Oltenita

**A. Partea I. Descrierea imobilului**

TEREN Extravilan

Adresa: Jud. Calarasi

Nr. Crt	Nr cadastral Nr. topografic	Suprafața* (mp)	Observații / Referințe
A1		6.700	Sector cadastral:4 Teren neimprejmuit;

**B. Partea II. Proprietari și acte**

Inscrieri privitoare la dreptul de proprietate și alte drepturi reale		Referințe
/		
Act Administrativ nr. 89768, din 17/10/1994 emis de CJSDPAT;		
B1	Intabulare, drept de PROPRIETATE, dobândit prin Reconstituire, cota actuala 1/1	A1
	1) ZMĂRANDACHE N ALEXANDRU, LIPSĂ CNP 2) NICULAE S GHEORGHE, LIPSĂ CNP	

**C. Partea III. SARCINI .**

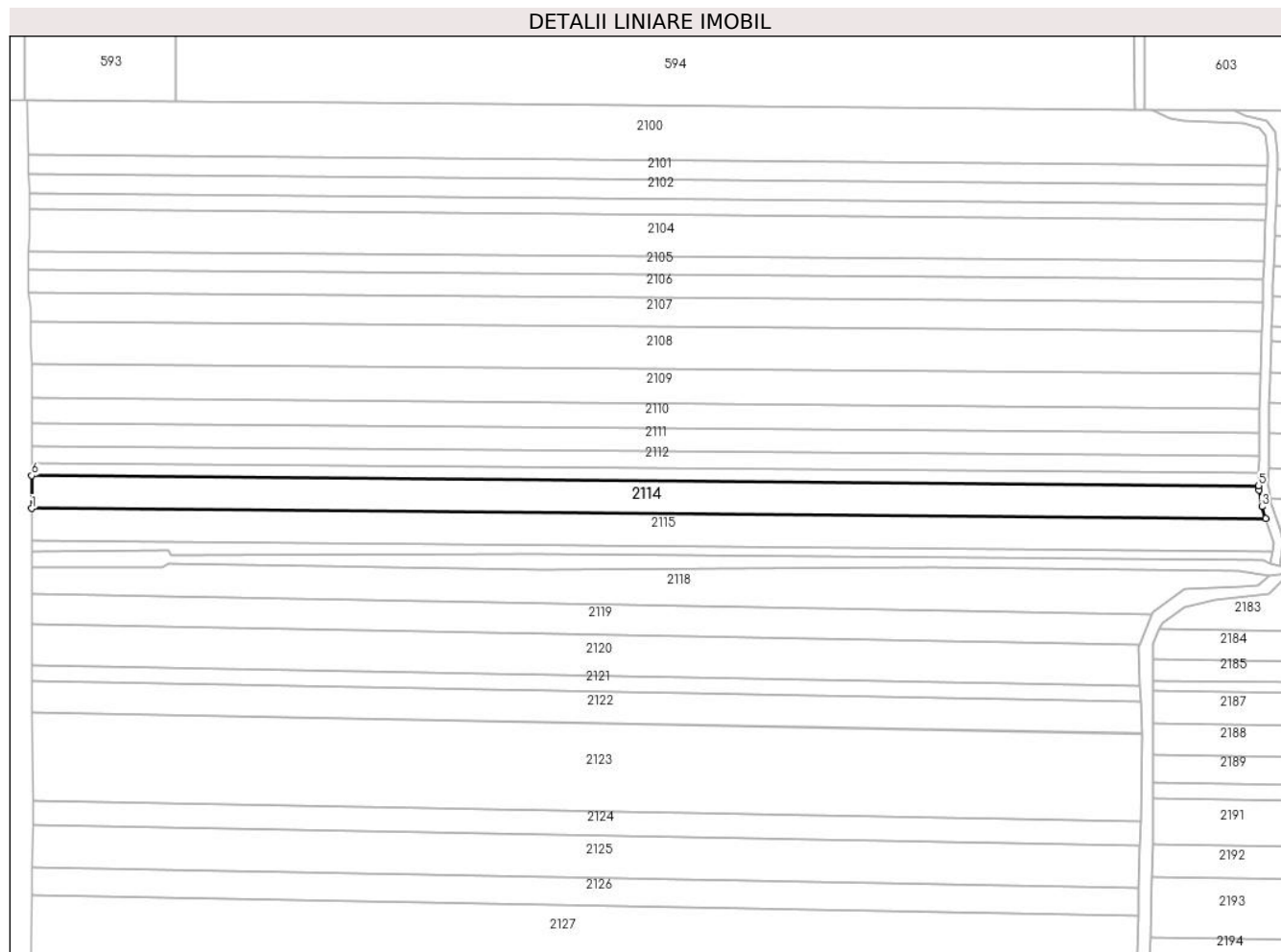
Inscrieri privind dezmembramintele dreptului de proprietate, drepturi reale de garanție și sarcini	Referințe
NU SUNT	

## Anexa Nr. 1 La Partea I

## Teren

Nr cadastral	Suprafața (mp)*	Observații / Referințe
	6.700	

\* Suprafața este determinată în planul de proiecție Stereo 70.



## Date referitoare la teren

Crt	Categorie folosință	Intravilan	Suprafața (mp)	Tarla	Parcelă	Nr. topo	Observații / Referințe
1	arabil	NU	6.700	19	15	-	

## Lungime Segmente

1) Valorile lungimilor segmentelor sunt obținute din proiecție în plan.

Punct început	X / Y	Punct sfârșit	X / Y	Lungime segment (** (m)
1	619.909,448 310.654,862	2	620.412,665 310.650,744	503.234
2	620.412,665 310.650,744	3	620.411,066 310.655,564	5.078
3	620.411,066 310.655,564	4	620.410,028 310.662,392	6.906
4	620.410,028 310.662,392	5	620.409,764 310.664,127	1.755
5	620.409,764 310.664,127	6	619.909,429 310.668,222	500.352

Punct început	X / Y	Punct sfârșit	X / Y	Lungime segment (** (m)
6	619.909,429 310.668,222	1	619.909,448 310.654,862	13.36

\*\* Lungimile segmentelor sunt determinate în planul de proiecție Stereo 70 și sunt rotunjite la 1 milimetru.

\*\*\* Distanța dintre puncte este formată din segmente cumulate ce sunt mai mici decât valoarea 1 milimetru.





**DATE DESPRE IMOBILUL NR. 2115**

Oficiul de Cadastru și Publicitate Imobiliară CALARASI  
Biroul de Cadastru și Publicitate Imobiliară Oltenita

**A. Partea I. Descrierea imobilului**

TEREN Extravilan

Adresa: Jud. Calarasi

Nr. Crt	Nr cadastral Nr. topografic	Suprafața* (mp)	Observații / Referințe
A1		6.700	Sector cadastral:4 Teren neimprejmuit;

**B. Partea II. Proprietari și acte**

Inscrieri privitoare la dreptul de proprietate și alte drepturi reale	Referințe
/	
Act Administrativ nr. 89755, din 14/10/1994 emis de CJSDPAT;	
B1	A1
Intabulare, drept de PROPRIETATE, dobandit prin Reconstituire, cota actuala 1/1 1) POPESCU D MARIA, LIPSĂ CNP	

**C. Partea III. SARCINI .**

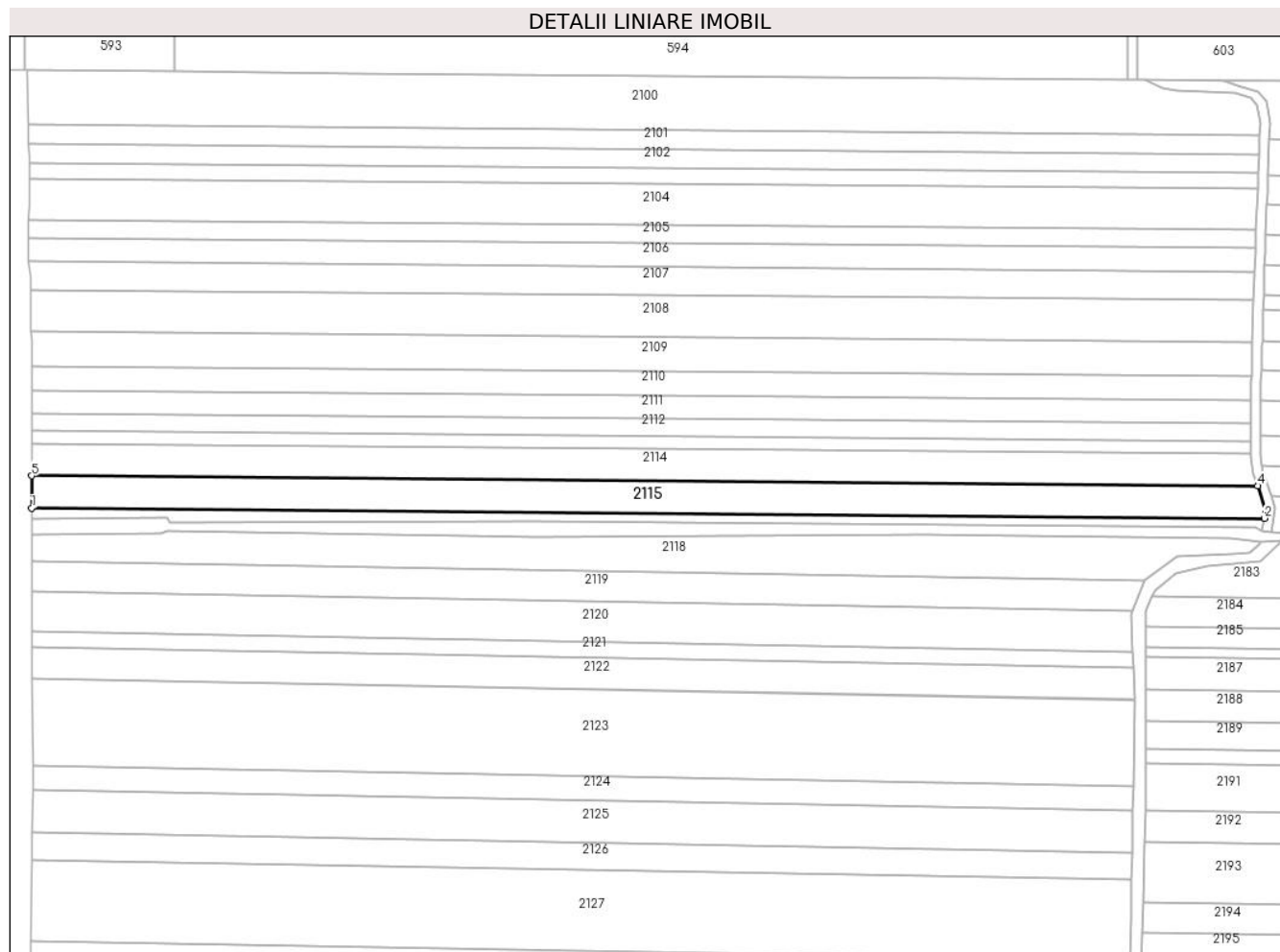
Inscrieri privind dezmembramintele dreptului de proprietate, drepturi reale de garanție și sarcini	Referințe
NU SUNT	

## Anexa Nr. 1 La Partea I

## Teren

Nr cadastral	Suprafața (mp)*	Observații / Referințe
	6.700	

\* Suprafața este determinată în planul de proiecție Stereo 70.



## Date referitoare la teren

Crt	Categorie folosință	Intra vilan	Suprafața (mp)	Tarla	Parcelă	Nr. topo	Observații / Referințe
1	arabil	NU	6.700	19	16	-	

## Lungime Segmente

1) Valorile lungimilor segmentelor sunt obținute din proiecție în plan.

Punct început	X / Y	Punct sfârșit	X / Y	Lungime segment (** (m)
1	619.909,467 310.641,6	2	620.415,383 310.637,459	505.933
2	620.415,383 310.637,459	3	620.415,953 310.640,833	3.422
3	620.415,953 310.640,833	4	620.412,665 310.650,744	10.442
4	620.412,665 310.650,744	5	619.909,448 310.654,862	503.234
5	619.909,448 310.654,862	1	619.909,467 310.641,6	13.262

**\*\* Lungimile segmentelor sunt determinate în planul de proiecție Stereo 70 și sunt rotunjite la 1 milimetru.**

**\*\*\* Distanța dintre puncte este formată din segmente cumulate ce sunt mai mici decât valoarea 1 milimetru.**



**DATE DESPRE IMOBILUL NR. 2116**

Oficiul de Cadastru și Publicitate Imobiliară CALARASI  
Biroul de Cadastru și Publicitate Imobiliară Oltenita

**A. Partea I. Descrierea imobilului**

TEREN Extravilan

Adresa: Jud. Calarasi

Nr. Crt	Nr cadastral Nr. topografic	Suprafața* (mp)	Observații / Referințe
A1		2.031	Sector cadastral:4 Teren neimprejmuit;

**B. Partea II. Proprietari și acte**

Inscrieri privitoare la dreptul de proprietate și alte drepturi reale	Referințe
/	
Act Normativ nr. 7, din 13/03/1996 emis de PARLAMENTUL ROMÂNIEI;	
B1	Inscrierea provizorie, drept de PROPRIETATE, dobandit prin Lege, cota actuala 1/1
	1) UAT BUDEȘTI, CIF:2574085, PROPRIETAR NEIDENTIFICAT

**C. Partea III. SARCINI .**


Inscrieri privind dezmembramintele dreptului de proprietate, drepturi reale de garanție și sarcini	Referințe
NU SUNT	

## Anexa Nr. 1 La Partea I

## Teren

Nr cadastral	Suprafața (mp)*	Observații / Referințe
	2.031	

\* Suprafața este determinată în planul de proiecție Stereo 70.



## Date referitoare la teren

Crt	Categorie folosință	Intravilan	Suprafața (mp)	Tarla	Parcelă	Nr. topo	Observații / Referințe
1	arabil	NU	2.031	19	17	-	

## Lungime Segmente

1) Valorile lungimilor segmentelor sunt obținute din proiecție în plan.

Punct început	X / Y	Punct sfârșit	X / Y	Lungime segment (** (m)
1	619.909,473 310.637,289	2	619.964,983 310.637,702	55.512
2	619.964,983 310.637,702	3	619.966,079 310.635,842	2.159
3	619.966,079 310.635,842	4	620.114,598 310.636,163	148.519
4	620.114,598 310.636,163	5	620.411,785 310.633,681	297.197
5	620.411,785 310.633,681	6	620.414,491 310.632,178	3.095

Punct început	X / Y	Punct sfârșit	X / Y	Lungime segment (** (m)
6	620.414,491 310.632,178	7	620.415,383 310.637,459	5.356
7	620.415,383 310.637,459	8	619.909,467 310.641,6	505.933
8	619.909,467 310.641,6	1	619.909,473 310.637,289	4.311

\*\* Lungimile segmentelor sunt determinate în planul de proiecție Stereo 70 și sunt rotunjite la 1 milimetru.

\*\*\* Distanța dintre puncte este formată din segmente cumulate ce sunt mai mici decât valoarea 1 milimetru.





**DATE DESPRE IMOBILUL NR. 2117**

Oficiul de Cadastru și Publicitate Imobiliară CALARASI  
Biroul de Cadastru și Publicitate Imobiliară Oltenita

**A. Partea I. Descrierea imobilului**

TEREN Extravilan

Adresa: Jud. Calarasi

Nr. Crt	Nr cadastral Nr. topografic	Suprafața* (mp)	Observații / Referințe
A1		4.154	Sector cadastral:4 Teren neimprejmuit;

**B. Partea II. Proprietari și acte**

Inscrieri privitoare la dreptul de proprietate și alte drepturi reale	Referințe
/	
Act Normativ nr. 7, din 13/03/1996 emis de PARLAMENTUL ROMÂNIEI;	
B1	Inscrierea provizorie, drept de PROPRIETATE, dobandit prin Lege, cota actuala 1/1
	1) UAT BUDEȘTI, CIF:2574085, PROPRIETAR NEIDENTIFICAT

**C. Partea III. SARCINI .**

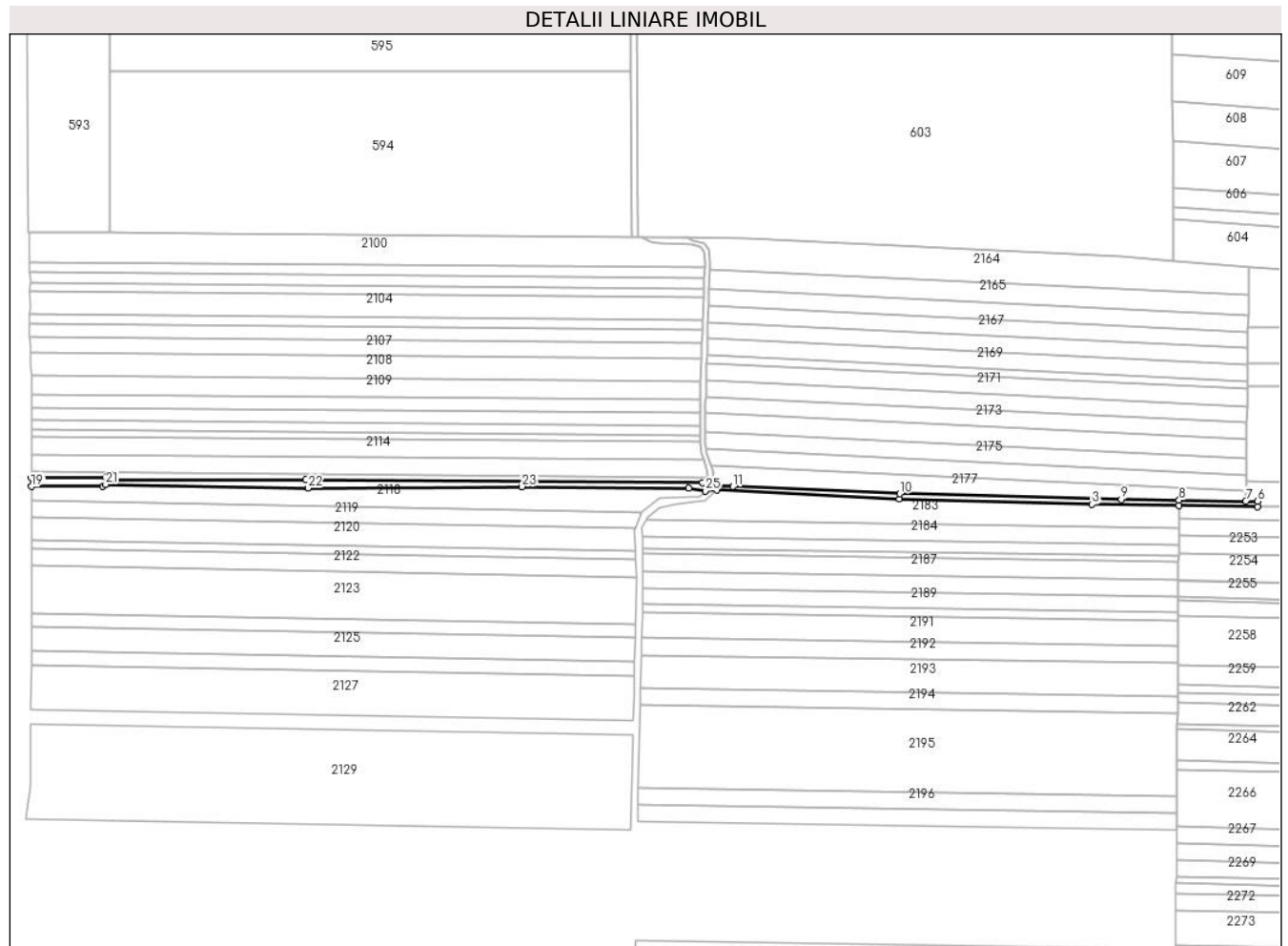
Inscrieri privind dezmembramintele dreptului de proprietate, drepturi reale de garanție și sarcini	Referințe
NU SUNT	

## Anexa Nr. 1 La Partea I

## Teren

Nr cadastral	Suprafața (mp)*	Observații / Referințe
	4.154	

\* Suprafața este determinată în planul de proiecție Stereo 70.



## Date referitoare la teren

Crt	Categorie folosință	Intravilan	Suprafața (mp)	Tarla	Parcelă	Nr. topo	Observații / Referințe
1	ape curgătoare	NU	4.154	-	-	-	

## Lungime Segmente

1) Valorile lungimilor segmentelor sunt obținute din proiecție în plan.

Punct început	X / Y	Punct sfârșit	X / Y	Lungime segment (** (m)
1	620.422,571 310.628,271	2	620.559,246 310.621,405	136.847
3	620.703,336 310.617,628	4	620.768,508 310.616,642	65.179
5	620.827,211 310.615,754	6	620.827,272 310.619,754	4.0
7	620.818,482 310.619,887	8	620.768,568 310.620,642	49.92
9	620.725,246 310.621,297	10	620.559,363 310.625,403	165.934

Punct început	X / Y	Punct sfârșit	X / Y	Lungime segment (** (m)
2	620.559,246 310.621,405	3	620.703,336 310.617,628	144.139
4	620.768,508 310.616,642	5	620.827,211 310.615,754	58.71
6	620.827,272 310.619,754	7	620.818,482 310.619,887	8.791
8	620.768,568 310.620,642	9	620.725,246 310.621,297	43.327
10	620.559,363 310.625,403	11	620.434,64 310.630,809	124.84

Punct început	X / Y	Punct sfârșit	X / Y	Lungime segment (** (m)
11	620.434,64 310.630,809	12	620.418,447 310.631,584	16.212
13	620.414,491 310.632,178	14	620.411,785 310.633,681	3.095
15	620.114,598 310.636,163	16	619.966,079 310.635,842	148.519
17	619.964,983 310.637,702	18	619.909,473 310.637,289	55.512
19	619.909,482 310.630,822	20	619.962,727 310.631,116	53.246
21	619.965,035 310.632,445	22	620.116,431 310.629,67	151.421
23	620.276,662 310.630,701	24	620.401,502 310.629,437	124.846
25	620.413,9 310.627,625	1	620.422,571 310.628,271	8.695

Punct început	X / Y	Punct sfârșit	X / Y	Lungime segment (** (m)
12	620.418,447 310.631,584	13	620.414,491 310.632,178	4.0
14	620.411,785 310.633,681	15	620.114,598 310.636,163	297.197
16	619.966,079 310.635,842	17	619.964,983 310.637,702	2.159
18	619.909,473 310.637,289	19	619.909,482 310.630,822	6.467
20	619.962,727 310.631,116	21	619.965,035 310.632,445	2.663
22	620.116,431 310.629,67	23	620.276,662 310.630,701	160.234
24	620.401,502 310.629,437	25	620.413,9 310.627,625	12.53

\*\* Lungimile segmentelor sunt determinate în planul de proiecție Stereo 70 și sunt rotunjite la 1 milimetru.

\*\*\* Distanța dintre puncte este formată din segmente cumulate ce sunt mai mici decât valoarea 1 milimetru.



**DATE DESPRE IMOBILUL NR. 2118**

Oficiul de Cadastru și Publicitate Imobiliară CALARASI  
Biroul de Cadastru și Publicitate Imobiliară Oltenita

**A. Partea I. Descrierea imobilului**

TEREN Extravilan

Adresa: Jud. Calarasi

Nr. Crt	Nr cadastral Nr. topografic	Suprafața* (mp)	Observații / Referințe
A1		7.100	Sector cadastral:4 Teren neimprejmuit;

**B. Partea II. Proprietari și acte**

Inscrieri privitoare la dreptul de proprietate și alte drepturi reale		Referințe
/		
Act Administrativ nr. 91306, din 20/08/2003 emis de CJSDPAT;		
B1	Intabulare, drept de PROPRIETATE, dobandit prin Reconstituire, cota actuala 1/1 1) GUȚĂ NICULAE, LIPSĂ CNP 2) GUȚĂ N DUMITRU, LIPSĂ CNP 3) BADESCU ELENA, LIPSĂ CNP	A1

**C. Partea III. SARCINI .**

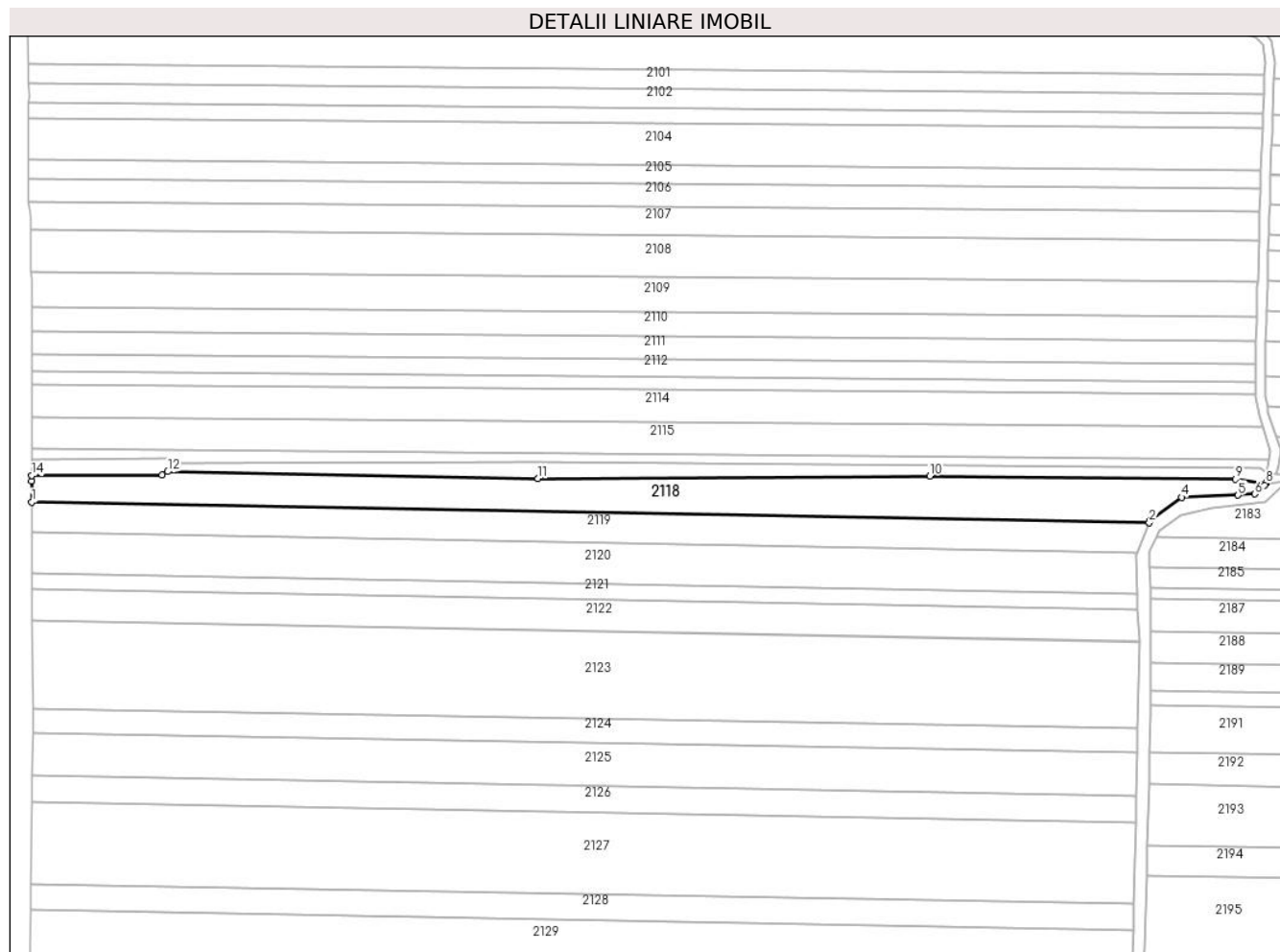
Inscrieri privind dezmembramintele dreptului de proprietate, drepturi reale de garanție și sarcini	Referințe
NU SUNT	

## Anexa Nr. 1 La Partea I

## Teren

Nr cadastral	Suprafața (mp)*	Observații / Referințe
	7.100	

\* Suprafața este determinată în planul de proiecție Stereo 70.



## Date referitoare la teren

Crt	Categorie folosință	Intravilan	Suprafața (mp)	Tarla	Parcelă	Nr. topo	Observații / Referințe
1	arabil	NU	7.100	18	1	-	

## Lungime Segmente

1) Valorile lungimilor segmentelor sunt obținute din proiecție în plan.

Punct început	X / Y	Punct sfârșit	X / Y	Lungime segment (** (m)
1	619.909,527 310.620,063	2	620.366,268 310.611,691	456.818
2	620.366,268 310.611,691	3	620.366,644 310.612,603	0.986
3	620.366,644 310.612,603	4	620.379,454 310.621,981	15.876
4	620.379,454 310.621,981	5	620.402,658 310.622,874	23.221
5	620.402,658 310.622,874	6	620.409,454 310.623,306	6.81

Punct început	X / Y	Punct sfârșit	X / Y	Lungime segment (** (m)
6	620.409,454 310.623,306	7	620.413,474 310.626,794	5.322
7	620.413,474 310.626,794	8	620.413,9 310.627,625	0.934
8	620.413,9 310.627,625	9	620.401,502 310.629,437	12.53
9	620.401,502 310.629,437	10	620.276,662 310.630,701	124.846
10	620.276,662 310.630,701	11	620.116,431 310.629,67	160.234
11	620.116,431 310.629,67	12	619.965,035 310.632,445	151.421
12	619.965,035 310.632,445	13	619.962,727 310.631,116	2.663
13	619.962,727 310.631,116	14	619.909,482 310.630,822	53.246
14	619.909,482 310.630,822	15	619.909,485 310.628,722	2.1
15	619.909,485 310.628,722	1	619.909,527 310.620,063	8.659

\*\* Lungimile segmentelor sunt determinate în planul de proiecție Stereo 70 și sunt rotunjite la 1 milimetru.

\*\*\* Distanța dintre puncte este formată din segmente cumulate ce sunt mai mici decât valoarea 1 milimetru.





**DATE DESPRE IMOBILUL NR. 2119**

Oficiul de Cadastru și Publicitate Imobiliară CALARASI  
Biroul de Cadastru și Publicitate Imobiliară Oltenita

**A. Partea I. Descrierea imobilului**

TEREN Extravilan

Adresa: Jud. Calarasi

Nr. Crt	Nr cadastral Nr. topografic	Suprafața* (mp)	Observații / Referințe
A1		5.622	Sector cadastral:4 Teren neimprejmuit;

**B. Partea II. Proprietari și acte**

Inscrieri privitoare la dreptul de proprietate și alte drepturi reale	Referințe
/	
Act Administrativ nr. 90166, din 11/03/1996 emis de CJSDPAT;	
B1	A1
Intabulare, drept de PROPRIETATE, dobandit prin Reconstituire, cota actuala 1/1 1) MOISE GH DUMITRU, LIPSĂ CNP	

**C. Partea III. SARCINI .**


Inscrieri privind dezmembramintele dreptului de proprietate, drepturi reale de garanție și sarcini	Referințe
NU SUNT	

## Anexa Nr. 1 La Partea I

## Teren

Nr cadastral	Suprafața (mp)*	Observații / Referințe
	5.622	

\* Suprafața este determinată în planul de proiecție Stereo 70.



## Date referitoare la teren

Crt	Categorie folosință	Intravilan	Suprafața (mp)	Tarla	Parcelă	Nr. topo	Observații / Referințe
1	arabil	NU	5.622	18	2	-	

## Lungime Segmente

1) Valorile lungimilor segmentelor sunt obținute din proiecție în plan.

Punct început	X / Y	Punct sfârșit	X / Y	Lungime segment (** (m)
1	619.909,588 310.607,683	2	620.361,198 310.599,406	451.686
2	620.361,198 310.599,406	3	620.366,268 310.611,691	13.29
3	620.366,268 310.611,691	4	619.909,527 310.620,063	456.818
4	619.909,527 310.620,063	1	619.909,588 310.607,683	12.38

\*\* Lungimile segmentelor sunt determinate în planul de proiecție Stereo 70 și sunt rotunjite la 1 milimetru.

**\*\*\* Distanţa dintre puncte este formată din segmente cumulate ce sunt mai mici decât valoarea 1 milimetru.**



**DATE DESPRE IMOBILUL NR. 2120**

Oficiul de Cadastru și Publicitate Imobiliară CALARASI  
Biroul de Cadastru și Publicitate Imobiliară Oltenita

**A. Partea I. Descrierea imobilului**

TEREN Extravilan

Adresa: Jud. Calarasi

Nr. Crt	Nr cadastral Nr. topografic	Suprafața* (mp)	Observații / Referințe
A1		7.500	Sector cadastral:4 Teren neimprejmuit;

**B. Partea II. Proprietari și acte**

Inscrieri privitoare la dreptul de proprietate și alte drepturi reale	Referințe
/	
Act Administrativ nr. 89998, din 05/02/1996 emis de CJSDPAT;	
B1	A1
Intabulare, drept de PROPRIETATE, dobandit prin Reconstituire, cota actuala 1/1 1) POPESCU GHEORGHE, LIPSĂ CNP	

**C. Partea III. SARCINI .**

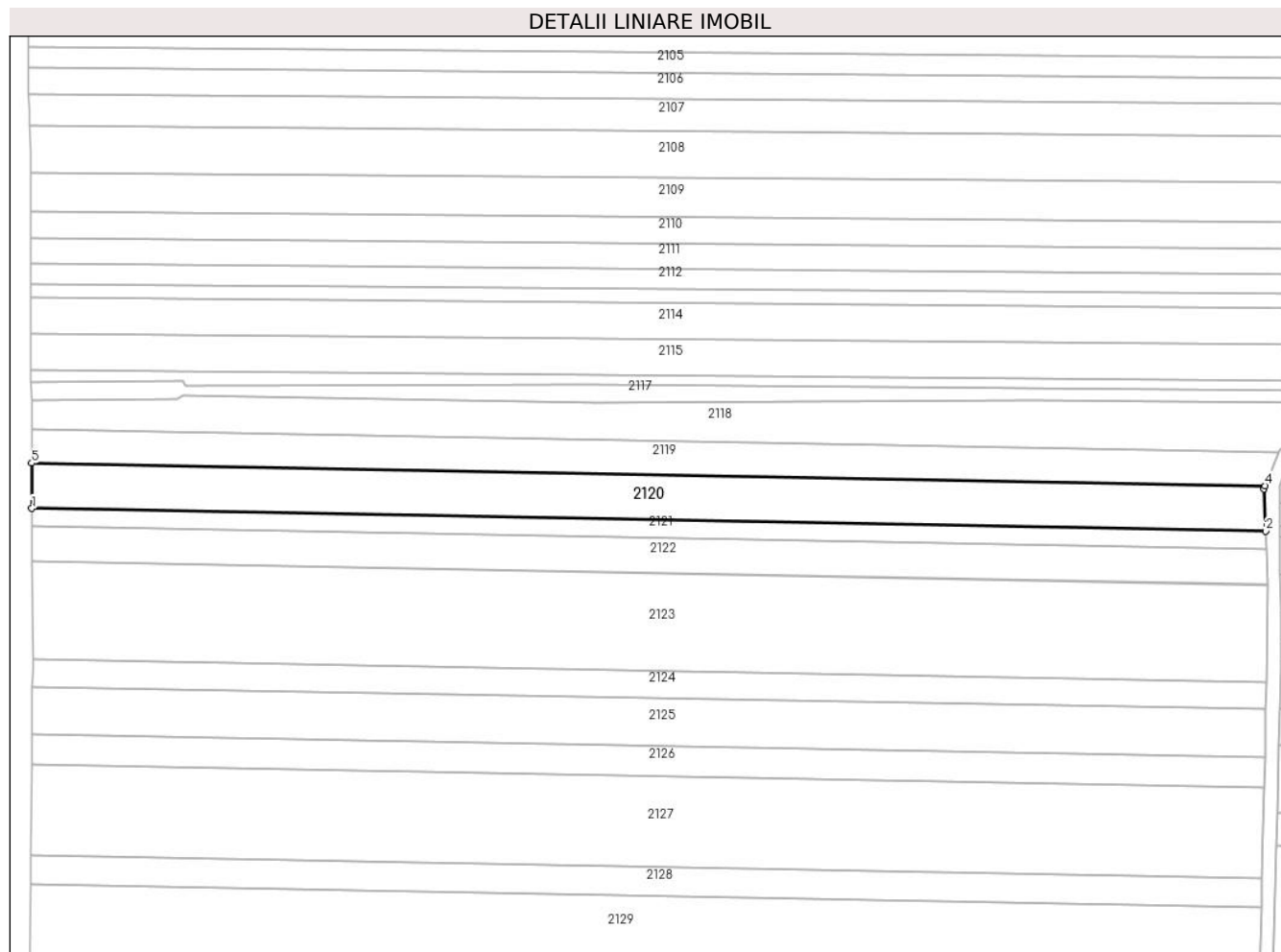
Inscrieri privind dezmembramintele dreptului de proprietate, drepturi reale de garanție și sarcini	Referințe
NU SUNT	

## Anexa Nr. 1 La Partea I

## Teren

Nr cadastral	Suprafața (mp)*	Observații / Referințe
	7.500	

\* Suprafața este determinată în planul de proiecție Stereo 70.



## Date referitoare la teren

Crt	Categorie folosință	Intravilan	Suprafața (mp)	Tarla	Parcelă	Nr. topo	Observații / Referințe
1	arabil	NU	7.500	18	3	-	

## Lungime Segmente

1) Valorile lungimilor segmentelor sunt obținute din proiecție în plan.

Punct început	X / Y	Punct sfârșit	X / Y	Lungime segment (** (m)
1	619.909,67 310.591,067	2	620.361,376 310.582,788	451.782
2	620.361,376 310.582,788	3	620.360,725 310.598,261	15.487
3	620.360,725 310.598,261	4	620.361,198 310.599,406	1.239
4	620.361,198 310.599,406	5	619.909,588 310.607,683	451.686
5	619.909,588 310.607,683	1	619.909,67 310.591,067	16.616

**\*\* Lungimile segmentelor sunt determinate în planul de proiecţie Stereo 70 şi sunt rotunjite la 1 milimetru.**

**\*\*\* Distanţa dintre puncte este formată din segmente cumulate ce sunt mai mici decât valoarea 1 milimetru.**





**DATE DESPRE IMOBILUL NR. 2121**

Oficiul de Cadastru și Publicitate Imobiliară CALARASI  
Biroul de Cadastru și Publicitate Imobiliară Oltenita

**A. Partea I. Descrierea imobilului**

TEREN Extravilan

Adresa: Jud. Calarasi

Nr. Crt	Nr cadastral Nr. topografic	Suprafața* (mp)	Observații / Referințe
A1		3.000	Sector cadastral:4 Teren neimprejmuit;

**B. Partea II. Proprietari și acte**

Inscrieri privitoare la dreptul de proprietate și alte drepturi reale		Referințe
/		
Act Administrativ nr. 91311, din 03/12/2003 emis de CJSDPAT;		
B1	Intabulare, drept de PROPRIETATE, dobandit prin Reconstituire, cota actuala 1/1 1) PANAGHIA I.R NICOLAE, LIPSĂ CNP	A1

**C. Partea III. SARCINI .**


Inscrieri privind dezmembramintele dreptului de proprietate, drepturi reale de garanție și sarcini	Referințe
NU SUNT	

## Anexa Nr. 1 La Partea I

## Teren

Nr cadastral	Suprafața (mp)*	Observații / Referințe
	3.000	

\* Suprafața este determinată în planul de proiecție Stereo 70.



## Date referitoare la teren

Crt	Categorie folosință	Intravilan	Suprafața (mp)	Tarla	Parcelă	Nr. topo	Observații / Referințe
1	arabil	NU	3.000	18	4	-	

## Lungime Segmente

1) Valorile lungimilor segmentelor sunt obținute din proiecție în plan.

Punct început	X / Y	Punct sfârșit	X / Y	Lungime segment (** (m)
1	619.909,702 310.584,427	2	620.361,656 310.576,143	452.03
2	620.361,656 310.576,143	3	620.361,376 310.582,788	6.651
3	620.361,376 310.582,788	4	619.909,67 310.591,067	451.782
4	619.909,67 310.591,067	1	619.909,702 310.584,427	6.64

\*\* Lungimile segmentelor sunt determinate în planul de proiecție Stereo 70 și sunt rotunjite la 1 milimetru.

**\*\*\* Distanţa dintre puncte este formată din segmente cumulate ce sunt mai mici decât valoarea 1 milimetru.**



**DATE DESPRE IMOBILUL NR. 2122**

Oficiul de Cadastru și Publicitate Imobiliară CALARASI  
Biroul de Cadastru și Publicitate Imobiliară Oltenita

**A. Partea I. Descrierea imobilului**

TEREN Extravilan

Adresa: Jud. Calarasi

Nr. Crt	Nr cadastral Nr. topografic	Suprafața* (mp)	Observații / Referințe
A1	21233	5.800	Sector cadastral:4 Teren neimprejmuit;

**B. Partea II. Proprietari și acte**

Inscrieri privitoare la dreptul de proprietate și alte drepturi reale		Referințe
<b>7995 / 22/04/2013</b>		
Act Notarial nr. 735, din 15/04/2013 emis de MIHAIL IOANA ROXANA;		
B4	Intabulare, drept de PROPRIETATE, dobândit prin Conventie, cota actuala 1/1, cota initiala 1/1 1) SC AGRI TERENURI SA, CIF:24816228	A1
<b>9117 / 13/03/2020</b>		
Act Notarial nr. 742, din 12/03/2020 emis de Diaconescu Remus Stefan;		
B5	se noteaza Contractul de vanzare-cumparare aut. nr. 742/12.03.2020 -NP Diaconescu Remus Stefan cu plata pretului in rate si sub rezerva proprietatii 1) SOCIETATEA ALIN EXIM S.R.L., CIF:5194919	A1

**C. Partea III. SARCINI .**


Inscrieri privind dezmembramintele dreptului de proprietate, drepturi reale de garanție și sarcini	Referințe
NU SUNT	

## Anexa Nr. 1 La Partea I

## Teren

Nr cadastral	Suprafața (mp)*	Observații / Referințe
21233	5.800	

\* Suprafața este determinată în planul de proiecție Stereo 70.



## Date referitoare la teren

Crt	Categorie folosință	Intra vilan	Suprafața (mp)	Tarla	Parcelă	Nr. topo	Observații / Referințe
1	arabil	NU	5.800	18	5	-	

## Lungime Segmente

1) Valorile lungimilor segmentelor sunt obținute din proiecție în plan.

Punct început	X / Y	Punct sfârșit	X / Y	Lungime segment (** (m)
1	619.909,765 310.571,6	2	620.362,196 310.563,307	452.507
2	620.362,196 310.563,307	3	620.361,656 310.576,143	12.847
3	620.361,656 310.576,143	4	619.909,702 310.584,427	452.03
4	619.909,702 310.584,427	1	619.909,765 310.571,6	12.827

\*\* Lungimile segmentelor sunt determinate în planul de proiecție Stereo 70 și sunt rotunjite la 1 milimetru.

**\*\*\* Distanţa dintre puncte este formată din segmente cumulate ce sunt mai mici decât valoarea 1 milimetru.**





**DATE DESPRE IMOBILUL NR. 2123**

Oficiul de Cadastru și Publicitate Imobiliară CALARASI  
Biroul de Cadastru și Publicitate Imobiliară Oltenita

**A. Partea I. Descrierea imobilului**

TEREN Extravilan

Adresa: Jud. Calarasi

Nr. Crt	Nr cadastral Nr. topografic	Suprafața* (mp)	Observații / Referințe
A1		16.159	Sector cadastral:4 Teren neimprejmuit;

**B. Partea II. Proprietari și acte**

Inscrieri privitoare la dreptul de proprietate și alte drepturi reale	Referințe
/	
Act Administrativ nr. 89712, din 11/10/1994 emis de CJSDPAT;	
B1	A1
Intabulare, drept de PROPRIETATE, dobandit prin Reconstituire, cota actuala 1/1 1) VOINEA I IOANA, LIPSĂ CNP	

**C. Partea III. SARCINI .**

Inscrieri privind dezmembramintele dreptului de proprietate, drepturi reale de garanție și sarcini	Referințe
NU SUNT	


## Anexa Nr. 1 La Partea I

## Teren

Nr cadastral	Suprafața (mp)*	Observații / Referințe
	16.159	

\* Suprafața este determinată în planul de proiecție Stereo 70.

## DETALII LINIARE IMOBIL



## Date referitoare la teren

Crt	Categorie folosință	Intra vilan	Suprafața (mp)	Tarla	Parcelă	Nr. topo	Observații / Referințe
1	arabil	NU	16.159	18	6	-	

## Lungime Segmente

1) Valorile lungimilor segmentelor sunt obținute din proiecție în plan.

Punct început	X / Y	Punct sfârșit	X / Y	Lungime segment (** (m)
1	619.909,94 310.535,849	2	620.361,55 310.527,571	451.686
2	620.361,55 310.527,571	3	620.362,208 310.563,031	35.466
3	620.362,208 310.563,031	4	620.362,196 310.563,307	0.276
4	620.362,196 310.563,307	5	619.909,765 310.571,6	452.507
5	619.909,765 310.571,6	1	619.909,94 310.535,849	35.751

**\*\* Lungimile segmentelor sunt determinate în planul de proiecție Stereo 70 și sunt rotunjite la 1 milimetru.**

**\*\*\* Distanța dintre puncte este formată din segmente cumulate ce sunt mai mici decât valoarea 1 milimetru.**



**DATE DESPRE IMOBILUL NR. 2124**

Oficiul de Cadastru și Publicitate Imobiliară CALARASI  
Biroul de Cadastru și Publicitate Imobiliară Oltenita

**A. Partea I. Descrierea imobilului**

TEREN Extravilan

Adresa: Jud. Calarasi

Nr. Crt	Nr cadastral Nr. topografic	Suprafața* (mp)	Observații / Referințe
A1		4.500	Sector cadastral:4 Teren neimprejmuit;

**B. Partea II. Proprietari și acte**

Inscrieri privitoare la dreptul de proprietate și alte drepturi reale	Referințe
/	
Act Administrativ nr. 89891, din 05/10/1995 emis de CJSDPAT;	
B1	A1
Intabulare, drept de PROPRIETATE, dobandit prin Reconstituire, cota actuala 1/1	
1) ILEA A ILIE, LIPSĂ CNP	
2) ILIE M ILIE, LIPSĂ CNP	

**C. Partea III. SARCINI .**


Inscrieri privind dezmembramintele dreptului de proprietate, drepturi reale de garanție și sarcini	Referințe
NU SUNT	

## Anexa Nr. 1 La Partea I

## Teren

Nr cadastral	Suprafața (mp)*	Observații / Referințe
	4.500	

\* Suprafața este determinată în planul de proiecție Stereo 70.



## Date referitoare la teren

Crt	Categorie folosință	Intravilan	Suprafața (mp)	Tarla	Parcelă	Nr. topo	Observații / Referințe
1	arabil	NU	4.500	18	7	-	

## Lungime Segmente

1) Valorile lungimilor segmentelor sunt obținute din proiecție în plan.

Punct început	X / Y	Punct sfârșit	X / Y	Lungime segment (** (m)
1	619.909,89 310.525,883	2	620.361,365 310.517,608	451.551
2	620.361,365 310.517,608	3	620.361,55 310.527,571	9.965
3	620.361,55 310.527,571	4	619.909,94 310.535,849	451.686
4	619.909,94 310.535,849	5	619.909,959 310.532,029	3.82
5	619.909,959 310.532,029	1	619.909,89 310.525,883	6.146

**\*\* Lungimile segmentelor sunt determinate în planul de proiecţie Stereo 70 şi sunt rotunjite la 1 milimetru.**

**\*\*\* Distanţa dintre puncte este formată din segmente cumulate ce sunt mai mici decât valoarea 1 milimetru.**





**DATE DESPRE IMOBILUL NR. 2125**

Oficiul de Cadastru și Publicitate Imobiliară CALARASI  
Biroul de Cadastru și Publicitate Imobiliară Oltenita

**A. Partea I. Descrierea imobilului**

TEREN Extravilan

Adresa: Jud. Calarasi

Nr. Crt	Nr cadastral Nr. topografic	Suprafața* (mp)	Observații / Referințe
A1		7.834	Sector cadastral:4 Teren neimprejmuit;

**B. Partea II. Proprietari și acte**

Inscrieri privitoare la dreptul de proprietate și alte drepturi reale	Referințe
/	
Act Administrativ nr. 89695, din 21/10/1994 emis de CJSDPAT;	
B1	A1
Intabulare, drept de PROPRIETATE, dobandit prin Reconstituire, cota actuala 1/1 1) SIMION M ION, LIPSĂ CNP	

**C. Partea III. SARCINI .**


Inscrieri privind dezmembramintele dreptului de proprietate, drepturi reale de garanție și sarcini	Referințe
NU SUNT	

## Anexa Nr. 1 La Partea I

## Teren

Nr cadastral	Suprafața (mp)*	Observații / Referințe
	7.834	

\* Suprafața este determinată în planul de proiecție Stereo 70.



## Date referitoare la teren

Crt	Categorie folosință	Intra vilan	Suprafața (mp)	Tarla	Parcelă	Nr. topo	Observații / Referințe
1	arabil	NU	7.834	18	8	-	

## Lungime Segmente

1) Valorile lungimilor segmentelor sunt obținute din proiecție în plan.

Punct început	X / Y	Punct sfârșit	X / Y	Lungime segment (** (m)
1	619.909,693 310.508,532	2	620.361,043 310.500,26	451.426
2	620.361,043 310.500,26	3	620.361,365 310.517,608	17.351
3	620.361,365 310.517,608	4	619.909,89 310.525,883	451.551
4	619.909,89 310.525,883	1	619.909,693 310.508,532	17.352

\*\* Lungimile segmentelor sunt determinate în planul de proiecție Stereo 70 și sunt rotunjite la 1 milimetru.

**\*\*\* Distanţa dintre puncte este formată din segmente cumulate ce sunt mai mici decât valoarea 1 milimetru.**



**DATE DESPRE IMOBILUL NR. 2126**

Oficiul de Cadastru și Publicitate Imobiliară CALARASI  
Biroul de Cadastru și Publicitate Imobiliară Oltenita

**A. Partea I. Descrierea imobilului**

TEREN Extravilan

Adresa: Jud. Calarasi

Nr. Crt	Nr cadastral Nr. topografic	Suprafața* (mp)	Observații / Referințe
A1		5.000	Sector cadastral:4 Teren neimprejmuit;

**B. Partea II. Proprietari și acte**

Inscrieri privitoare la dreptul de proprietate și alte drepturi reale		Referințe
/		
Act Administrativ nr. 89918, din 14/11/1995 emis de CJSDPAT;		
B1	Intabulare, drept de PROPRIETATE, dobandit prin Reconstituire, cota actuala 1/1 1) MIHAI I ANA, LIPSĂ CNP 2) SIMION I ILIE, LIPSĂ CNP 3) OPREA I IOANA, LIPSĂ CNP 4) RĂDUCU I FLOAREA, LIPSĂ CNP	A1

**C. Partea III. SARCINI .**


Inscrieri privind dezmembramintele dreptului de proprietate, drepturi reale de garanție și sarcini	Referințe
NU SUNT	

## Anexa Nr. 1 La Partea I

## Teren

Nr cadastral	Suprafața (mp)*	Observații / Referințe
	5.000	

\* Suprafața este determinată în planul de proiecție Stereo 70.



## Date referitoare la teren

Crt	Categorie folosință	Intra vilan	Suprafața (mp)	Tarla	Parcelă	Nr. topo	Observații / Referințe
1	arabil	NU	5.000	18	9	-	

## Lungime Segmente

1) Valorile lungimilor segmentelor sunt obținute din proiecție în plan.

Punct început	X / Y	Punct sfârșit	X / Y	Lungime segment (** (m)
1	619.909,568 310.497,456	2	620.360,838 310.489,184	451.346
2	620.360,838 310.489,184	3	620.361,043 310.500,26	11.078
3	620.361,043 310.500,26	4	619.909,693 310.508,532	451.426
4	619.909,693 310.508,532	1	619.909,568 310.497,456	11.077

\*\* Lungimile segmentelor sunt determinate în planul de proiecție Stereo 70 și sunt rotunjite la 1 milimetru.

**\*\*\* Distanţa dintre puncte este formată din segmente cumulate ce sunt mai mici decât valoarea 1 milimetru.**





**DATE DESPRE IMOBILUL NR. 2127**

Oficiul de Cadastru și Publicitate Imobiliară CALARASI  
Biroul de Cadastru și Publicitate Imobiliară Oltenita

**A. Partea I. Descrierea imobilului**

TEREN Extravilan

Adresa: Jud. Calarasi

Nr. Crt	Nr cadastral Nr. topografic	Suprafața* (mp)	Observații / Referințe
A1		15.000	Sector cadastral:4 Teren neimprejmuț;

**B. Partea II. Proprietari și acte**

Inscrieri privitoare la dreptul de proprietate și alte drepturi reale		Referințe
/		
Act Administrativ nr. 89924, din 21/11/1995 emis de CJSDPAT;		
B1	Intabulare, drept de PROPRIETATE, dobandit prin Reconstituire, cota actuala 1/1	A1
	1) MANEA ELENA, LIPSĂ CNP 2) MICU A MARIN, LIPSĂ CNP 3) MICU A NICOLAE, LIPSĂ CNP 4) IONESCU MARIA, LIPSĂ CNP 5) POSTOLEA DOMNICA, LIPSĂ CNP	

**C. Partea III. SARCINI .**


Inscrieri privind dezmembramintele dreptului de proprietate, drepturi reale de garanție și sarcini	Referințe
NU SUNT	

## Anexa Nr. 1 La Partea I

## Teren

Nr cadastral	Suprafața (mp)*	Observații / Referințe
	15.000	

\* Suprafața este determinată în planul de proiecție Stereo 70.



## Date referitoare la teren

Crt	Categorie folosință	Intravilan	Suprafața (mp)	Tarla	Parcelă	Nr. topo	Observații / Referințe
1	arabil	NU	15.000	18	10	-	

## Lungime Segmente

1) Valorile lungimilor segmentelor sunt obținute din proiecție în plan.

Punct început	X / Y	Punct sfârșit	X / Y	Lungime segment (** (m)
1	619.909,192 310.464,211	2	620.360,06 310.455,947	450.944
2	620.360,06 310.455,947	3	620.360,558 310.474,08	18.14
3	620.360,558 310.474,08	4	620.360,838 310.489,184	15.107
4	620.360,838 310.489,184	5	619.909,568 310.497,456	451.346
5	619.909,568 310.497,456	1	619.909,192 310.464,211	33.247

**\*\* Lungimile segmentelor sunt determinate în planul de proiecţie Stereo 70 şi sunt rotunjite la 1 milimetru.**

**\*\*\* Distanţa dintre puncte este formată din segmente cumulate ce sunt mai mici decât valoarea 1 milimetru.**



**DATE DESPRE IMOBILUL NR. 2128**

Oficiul de Cadastru și Publicitate Imobiliară CALARASI  
Biroul de Cadastru și Publicitate Imobiliară Oltenita

**A. Partea I. Descrierea imobilului**

TEREN Extravilan

Adresa: Jud. Calarasi

Nr. Crt	Nr cadastral Nr. topografic	Suprafața* (mp)	Observații / Referințe
A1		4.762	Sector cadastral:4 Teren neimprejmuit;

**B. Partea II. Proprietari și acte**

Inscrieri privitoare la dreptul de proprietate și alte drepturi reale	Referințe
/	
Act Administrativ nr. 90007, din 23/02/1996 emis de CJSDPAT;	
B1	A1
Intabulare, drept de PROPRIETATE, dobandit prin Reconstituire, cota actuala 1/1 1) SIMION ȘT GHEORGHE, LIPSĂ CNP	

**C. Partea III. SARCINI .**


Inscrieri privind dezmembramintele dreptului de proprietate, drepturi reale de garanție și sarcini	Referințe
NU SUNT	

## Anexa Nr. 1 La Partea I

## Teren

Nr cadastral	Suprafața (mp)*	Observații / Referințe
	4.762	

\* Suprafața este determinată în planul de proiecție Stereo 70.



## Date referitoare la teren

Crt	Categorie folosință	Intravilan	Suprafața (mp)	Tarla	Parcelă	Nr. topo	Observații / Referințe
1	arabil	NU	4.762	18	11	-	

## Lungime Segmente

1) Valorile lungimilor segmentelor sunt obținute din proiecție în plan.

Punct început	X / Y	Punct sfârșit	X / Y	Lungime segment (** (m)
1	619.909,073 310.453,65	2	620.359,77 310.445,389	450.773
2	620.359,77 310.445,389	3	620.360,06 310.455,947	10.562
3	620.360,06 310.455,947	4	619.909,192 310.464,211	450.944
4	619.909,192 310.464,211	1	619.909,073 310.453,65	10.562

\*\* Lungimile segmentelor sunt determinate în planul de proiecție Stereo 70 și sunt rotunjite la 1 milimetru.

**\*\*\* Distanţa dintre puncte este formată din segmente cumulate ce sunt mai mici decât valoarea 1 milimetru.**





**DATE DESPRE IMOBILUL NR. 2129**

Oficiul de Cadastru și Publicitate Imobiliară CALARASI  
Biroul de Cadastru și Publicitate Imobiliară Oltenita

**A. Partea I. Descrierea imobilului**

TEREN Extravilan

Adresa: Jud. Calarasi

Nr. Crt	Nr cadastral Nr. topografic	Suprafața* (mp)	Observații / Referințe
A1	23526	32.262	Sector cadastral:4 Teren neimprejmuit;

**B. Partea II. Proprietari și acte**

Inscrieri privitoare la dreptul de proprietate și alte drepturi reale	Referințe
<b>23007 / 09/07/2018</b>	
Hotarare Judecatoreasca nr. 401, din 14/03/2012 emis de JUDECATORIA OLTENITA;	
B1	A1
Intabulare, drept de PROPRIETATE, dobandit prin Hotarare Judecatoreasca, cota actuala 1/1, cota initiala 1/1 1) SOCIETATEA AGROMEC BUDESTI S.A., CIF:1916651	

**C. Partea III. SARCINI .**


Inscrieri privind dezmembramintele dreptului de proprietate, drepturi reale de garanție și sarcini	Referințe
NU SUNT	

## Anexa Nr. 1 La Partea I

## Teren

Nr cadastral	Suprafața (mp)*	Observații / Referințe
23526	32.262	

\* Suprafața este determinată în planul de proiecție Stereo 70.



## Date referitoare la teren

Crt	Categorie folosință	Intravilan	Suprafața (mp)	Tarla	Parcelă	Nr. topo	Observații / Referințe
1	arabil	NU	32.262	18	12	-	

## Lungime Segmente

1) Valorile lungimilor segmentelor sunt obținute din proiecție în plan.

Punct început	X / Y	Punct sfârșit	X / Y	Lungime segment (** (m)
1	619.905,29 310.382,128	2	620.357,807 310.373,834	452.593
2	620.357,807 310.373,834	3	620.359,77 310.445,389	71.582
3	620.359,77 310.445,389	4	619.909,073 310.453,65	450.773
4	619.909,073 310.453,65	5	619.908,55 310.407,367	46.286
5	619.908,55 310.407,367	1	619.905,29 310.382,128	25.449

**\*\* Lungimile segmentelor sunt determinate în planul de proiecţie Stereo 70 şi sunt rotunjite la 1 milimetru.**

**\*\*\* Distanţa dintre puncte este formată din segmente cumulate ce sunt mai mici decât valoarea 1 milimetru.**



**DATE DESPRE IMOBILUL NR. 2130**

Oficiul de Cadastru și Publicitate Imobiliară CALARASI  
Biroul de Cadastru și Publicitate Imobiliară Oltenita

**A. Partea I. Descrierea imobilului**

TEREN Extravilan

Adresa: Jud. Calarasi

Nr. Crt	Nr cadastral Nr. topografic	Suprafața* (mp)	Observații / Referințe
A1		10.000	Sector cadastral:4 Teren neimprejmuit;

**B. Partea II. Proprietari și acte**

Inscrieri privitoare la dreptul de proprietate și alte drepturi reale		Referințe
/		
Act Administrativ nr. 90198, din 13/03/1996 emis de CJSDPAT;		
B1	Intabulare, drept de PROPRIETATE, dobandit prin Reconstituire, cota actuala 1/1 1) ILIESCU G FLOAREA, LIPSĂ CNP	A1

**C. Partea III. SARCINI .**

Inscrieri privind dezmembramintele dreptului de proprietate, drepturi reale de garanție și sarcini	Referințe
NU SUNT	


## Anexa Nr. 1 La Partea I

## Teren

Nr cadastral	Suprafața (mp)*	Observații / Referințe
	10.000	

\* Suprafața este determinată în planul de proiecție Stereo 70.

## DETALII LINIARE IMOBIL



## Date referitoare la teren

Crt	Categorie folosință	Intra vilan	Suprafața (mp)	Tarla	Parcelă	Nr. topo	Observații / Referințe
1	arabil	NU	10.000	18	13	-	

## Lungime Segmente

1) Valorile lungimilor segmentelor sunt obținute din proiecție în plan.

Punct început	X / Y	Punct sfârșit	X / Y	Lungime segment (** (m)
1	619.901,808 310.360,16	2	620.357,323 310.351,811	455.592
2	620.357,323 310.351,811	3	620.357,385 310.358,465	6.654
3	620.357,385 310.358,465	4	620.357,807 310.373,834	15.375
4	620.357,807 310.373,834	5	619.905,29 310.382,128	452.593
5	619.905,29 310.382,128	6	619.904,48 310.375,859	6.321

Punct început	X / Y	Punct sfârșit	X / Y	Lungime segment (** (m)
6	619.904,48 310.375,859	1	619.901,808 310.360,16	15.925

\*\* Lungimile segmentelor sunt determinate în planul de proiecție Stereo 70 și sunt rotunjite la 1 milimetru.

\*\*\* Distanța dintre puncte este formată din segmente cumulate ce sunt mai mici decât valoarea 1 milimetru.





**DATE DESPRE IMOBILUL NR. 2131**

Oficiul de Cadastru și Publicitate Imobiliară CALARASI  
Biroul de Cadastru și Publicitate Imobiliară Oltenita

**A. Partea I. Descrierea imobilului**

TEREN Extravilan

Adresa: Jud. Calarasi

Nr. Crt	Nr cadastral Nr. topografic	Suprafața* (mp)	Observații / Referințe
A1		5.674	Sector cadastral:4 Teren neimprejmuit;

**B. Partea II. Proprietari și acte**

Inscrieri privitoare la dreptul de proprietate și alte drepturi reale	Referințe
/	
Act Administrativ nr. 90110, din 01/03/1996 emis de CJSDPAT;	
B1	A1
Intabulare, drept de PROPRIETATE, dobandit prin Reconstituire, cota actuala 1/1 1) VLAD D NICOLAE, LIPSĂ CNP	

**C. Partea III. SARCINI .**


Inscrieri privind dezmembramintele dreptului de proprietate, drepturi reale de garanție și sarcini	Referințe
NU SUNT	

## Anexa Nr. 1 La Partea I

## Teren

Nr cadastral	Suprafața (mp)*	Observații / Referințe
	5.674	

\* Suprafața este determinată în planul de proiecție Stereo 70.



## Date referitoare la teren

Crt	Categorie folosință	Intravilan	Suprafața (mp)	Tarla	Parcelă	Nr. topo	Observații / Referințe
1	arabil	NU	5.674	18	14	-	

## Lungime Segmente

1) Valorile lungimilor segmentelor sunt obținute din proiecție în plan.

Punct început	X / Y	Punct sfârșit	X / Y	Lungime segment (** (m)
1	619.899,699 310.347,77	2	620.357,205 310.339,384	457.583
2	620.357,205 310.339,384	3	620.357,323 310.351,811	12.428
3	620.357,323 310.351,811	4	619.901,808 310.360,16	455.592
4	619.901,808 310.360,16	1	619.899,699 310.347,77	12.568

\*\* Lungimile segmentelor sunt determinate în planul de proiecție Stereo 70 și sunt rotunjite la 1 milimetru.

**\*\*\* Distanţa dintre puncte este formată din segmente cumulate ce sunt mai mici decât valoarea 1 milimetru.**



**DATE DESPRE IMOBILUL NR. 2132**

Oficiul de Cadastru și Publicitate Imobiliară CALARASI  
Biroul de Cadastru și Publicitate Imobiliară Oltenita

**A. Partea I. Descrierea imobilului**

TEREN Extravilan

Adresa: Jud. Calarasi

Nr. Crt	Nr cadastral Nr. topografic	Suprafața* (mp)	Observații / Referințe
A1	22936	4.726	Sector cadastral:4 Teren neimprejmuit;

**B. Partea II. Proprietari și acte**

Inscrieri privitoare la dreptul de proprietate și alte drepturi reale	Referințe
<b>4563 / 21/02/2017</b>	
Act Notarial nr. 575, din 20/02/2017 emis de Manolache Ioana;	
B5	A1
Intabulare, drept de PROPRIETATE, dobândit prin Conventie, cota actuala 1/1, cota initiala 1/1	
1) ALBU FLORIN ALIN	

**C. Partea III. SARCINI .**


Inscrieri privind dezmembramintele dreptului de proprietate, drepturi reale de garanție și sarcini	Referințe
NU SUNT	

## Anexa Nr. 1 La Partea I

## Teren

Nr cadastral	Suprafața (mp)*	Observații / Referințe
22936	4.726	

\* Suprafața este determinată în planul de proiecție Stereo 70.



## Date referitoare la teren

Crt	Categorie folosință	Intra vilan	Suprafața (mp)	Tarla	Parcelă	Nr. topo	Observații / Referințe
1	arabil	NU	4.726	18	15	-	

## Lungime Segmente

1) Valorile lungimilor segmentelor sunt obținute din proiecție în plan.

Punct început	X / Y	Punct sfârșit	X / Y	Lungime segment (** (m)
1	619.897,95 310.337,49	2	620.357,108 310.329,074	459.235
2	620.357,108 310.329,074	3	620.357,205 310.339,384	10.31
3	620.357,205 310.339,384	4	619.899,699 310.347,77	457.583
4	619.899,699 310.347,77	1	619.897,95 310.337,49	10.428

\*\* Lungimile segmentelor sunt determinate în planul de proiecție Stereo 70 și sunt rotunjite la 1 milimetru.

**\*\*\* Distanţa dintre puncte este formată din segmente cumulate ce sunt mai mici decât valoarea 1 milimetru.**





**DATE DESPRE IMOBILUL NR. 2133**

Oficiul de Cadastru și Publicitate Imobiliară CALARASI  
Biroul de Cadastru și Publicitate Imobiliară Oltenita

**A. Partea I. Descrierea imobilului**

TEREN Extravilan

Adresa: Jud. Calarasi

Nr. Crt	Nr cadastral Nr. topografic	Suprafața* (mp)	Observații / Referințe
A1	21285	11.323	Sector cadastral:4 Teren neimprejmuit;

**B. Partea II. Proprietari și acte**

Inscrieri privitoare la dreptul de proprietate și alte drepturi reale		Referințe
<b>18503 / 06/09/2012</b>		
Act Notarial nr. 392, din 29/08/2012 emis de MIHAI SABINA;		
B8	Intabulare, drept de PROPRIETATE, dobândit prin Conventie, cota actuala 1/1, cota initiala 1/1 1) SC AGRI TERENURI SA, CIF:24816228	A1
<b>9125 / 13/03/2020</b>		
Act Notarial nr. 742, din 12/03/2020 emis de Diaconescu Remus Stefan;		
B9	se noteaza Contractul de vanzare-cumparare aut. nr. 742/12.03.2020 -NP Diaconescu Remus Stefan cu plata pretului in rate si sub rezerva proprietatii 1) SOCIETATEA ALIN EXIM S.R.L., CIF:5194919	A1

**C. Partea III. SARCINI .**


Inscrieri privind dezmembramintele dreptului de proprietate, drepturi reale de garanție și sarcini	Referințe
NU SUNT	

## Anexa Nr. 1 La Partea I

## Teren

Nr cadastral	Suprafața (mp)*	Observații / Referințe
21285	11.323	

\* Suprafața este determinată în planul de proiecție Stereo 70.



## Date referitoare la teren

Crt	Categorie folosință	Intravilan	Suprafața (mp)	Tarla	Parcelă	Nr. topo	Observații / Referințe
1	arabil	NU	11.323	18	16	-	

## Lungime Segmente

1) Valorile lungimilor segmentelor sunt obținute din proiecție în plan.

Punct început	X / Y	Punct sfârșit	X / Y	Lungime segment (** (m)
1	619.893,784 310.313,012	2	620.356,876 310.304,523	463.17
2	620.356,876 310.304,523	3	620.357,108 310.329,074	24.552
3	620.357,108 310.329,074	4	619.897,95 310.337,49	459.235
4	619.897,95 310.337,49	1	619.893,784 310.313,012	24.83

\*\* Lungimile segmentelor sunt determinate în planul de proiecție Stereo 70 și sunt rotunjite la 1 milimetru.

**\*\*\* Distanţa dintre puncte este formată din segmente cumulate ce sunt mai mici decât valoarea 1 milimetru.**



**DATE DESPRE IMOBILUL NR. 2134**

Oficiul de Cadastru și Publicitate Imobiliară CALARASI  
Biroul de Cadastru și Publicitate Imobiliară Oltenita

**A. Partea I. Descrierea imobilului**

TEREN Extravilan

Adresa: Jud. Calarasi

Nr. Crt	Nr cadastral Nr. topografic	Suprafața* (mp)	Observații / Referințe
A1	21277	5.000	Sector cadastral:4 Teren neimprejmuit;

**B. Partea II. Proprietari și acte**

Inscrieri privitoare la dreptul de proprietate și alte drepturi reale		Referințe
<b>18502 / 06/09/2012</b>		
Act Notarial nr. 392, din 29/08/2012 emis de MIHAI SABINA;		
B8	Intabulare, drept de PROPRIETATE, dobandit prin Conventie, cota actuala 1/1, cota initiala 1/1 1) SC AGRI TERENURI SA, CIF:24816228	A1
<b>9124 / 13/03/2020</b>		
Act Notarial nr. 742, din 12/03/2020 emis de Diaconescu Remus Stefan;		
B9	se noteaza Contractul de vanzare-cumparare aut. nr. 742/12.03.2020 -NP Diaconescu Remus Stefan cu plata pretului in rate si sub rezerva proprietatii 1) SOCIETATEA ALIN EXIM S.R.L., CIF:5194919	A1

**C. Partea III. SARCINI .**


Inscrieri privind dezmembramintele dreptului de proprietate, drepturi reale de garanție și sarcini	Referințe
NU SUNT	

## Anexa Nr. 1 La Partea I

## Teren

Nr cadastral	Suprafața (mp)*	Observații / Referințe
21277	5.000	

\* Suprafața este determinată în planul de proiecție Stereo 70.



## Date referitoare la teren

Crt	Categorie folosință	Intra vilan	Suprafața (mp)	Tarla	Parcelă	Nr. topo	Observații / Referințe
1	arabil	NU	5.000	18	17	-	

## Lungime Segmente

1) Valorile lungimilor segmentelor sunt obținute din proiecție în plan.

Punct început	X / Y	Punct sfârșit	X / Y	Lungime segment (** (m)
1	619.891,955 310.302,268	2	620.356,775 310.293,748	464.898
2	620.356,775 310.293,748	3	620.356,876 310.304,523	10.775
3	620.356,876 310.304,523	4	619.893,784 310.313,012	463.17
4	619.893,784 310.313,012	1	619.891,955 310.302,268	10.899

\*\* Lungimile segmentelor sunt determinate în planul de proiecție Stereo 70 și sunt rotunjite la 1 milimetru.

**\*\*\* Distanţa dintre puncte este formată din segmente cumulate ce sunt mai mici decât valoarea 1 milimetru.**





**DATE DESPRE IMOBILUL NR. 2135**

Oficiul de Cadastru și Publicitate Imobiliară CALARASI  
Biroul de Cadastru și Publicitate Imobiliară Oltenita

**A. Partea I. Descrierea imobilului**

TEREN Extravilan

Adresa: Jud. Calarasi

Nr. Crt	Nr cadastral Nr. topografic	Suprafața* (mp)	Observații / Referințe
A1		8.525	Sector cadastral:4 Teren neimprejmuit;

**B. Partea II. Proprietari și acte**

Inscrieri privitoare la dreptul de proprietate și alte drepturi reale	Referințe
/	
Act Administrativ nr. 89948, din 08/12/1995 emis de CJSDPAT;	
B1	A1
Intabulare, drept de PROPRIETATE, dobandit prin Reconstituire, cota actuala 1/1 1) <b>BOERESCU ILINCA</b> , LIPSĂ CNP	

**C. Partea III. SARCINI .**

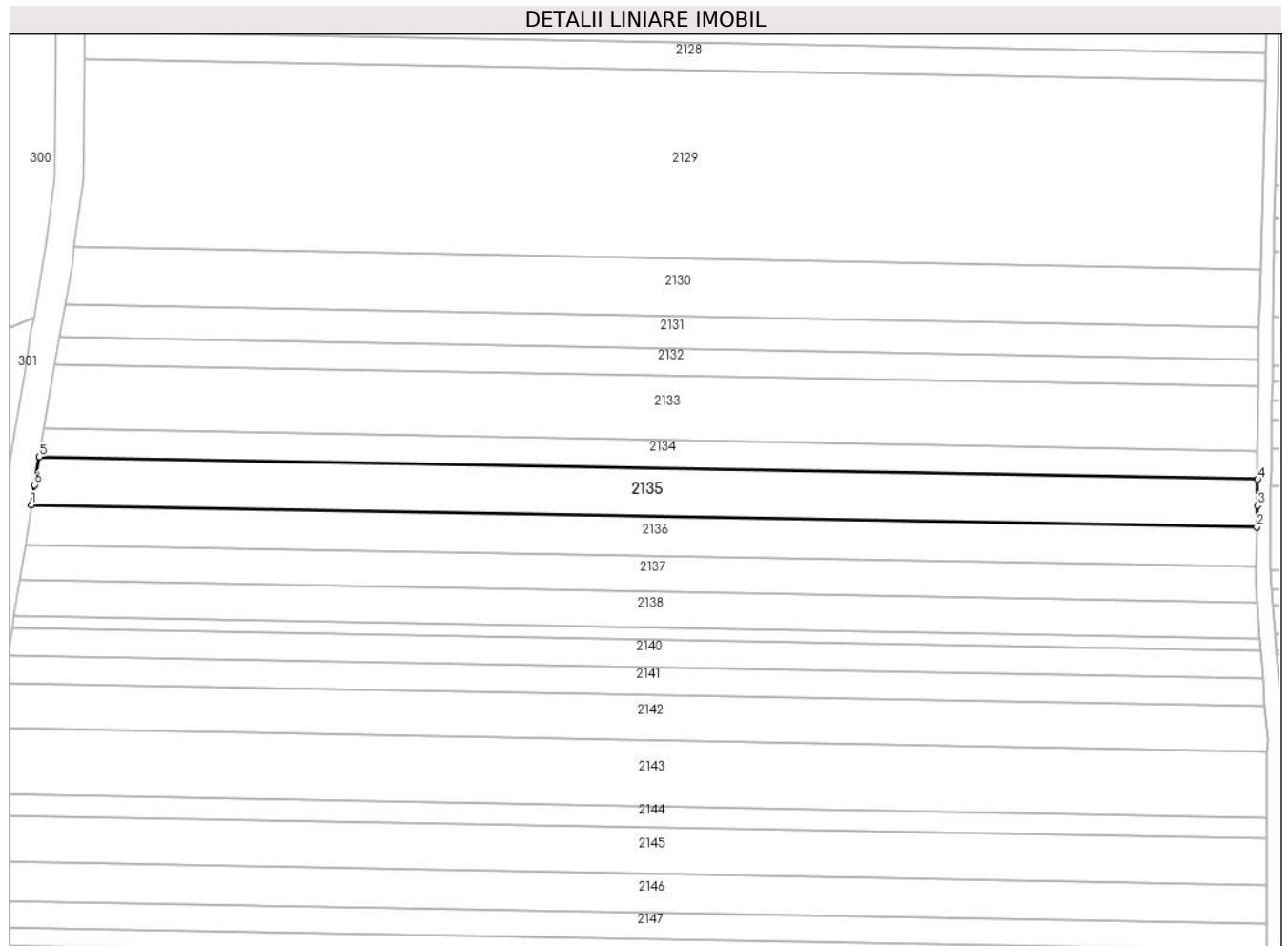
Inscrieri privind dezmembramintele dreptului de proprietate, drepturi reale de garanție și sarcini	Referințe
NU SUNT	

## Anexa Nr. 1 La Partea I

## Teren

Nr cadastral	Suprafața (mp)*	Observații / Referințe
	8.525	

\* Suprafața este determinată în planul de proiecție Stereo 70.



## Date referitoare la teren

Crt	Categorie folosință	Intravilan	Suprafața (mp)	Tarla	Parcelă	Nr. topo	Observații / Referințe
1	arabil	NU	8.525	18	18	-	

## Lungime Segmente

1) Valorile lungimilor segmentelor sunt obținute din proiecție în plan.

Punct început	X / Y	Punct sfârșit	X / Y	Lungime segment (** (m)
1	619.888,961 310.284,038	2	620.356,49 310.275,469	467.608
2	620.356,49 310.275,469	3	620.356,68 310.283,739	8.272
3	620.356,68 310.283,739	4	620.356,775 310.293,748	10.009
4	620.356,775 310.293,748	5	619.891,955 310.302,268	464.898
5	619.891,955 310.302,268	6	619.890,138 310.291,592	10.83

Punct început	X / Y	Punct sfârșit	X / Y	Lungime segment (** (m)
6	619.890,138 310.291,592	1	619.888,961 310.284,038	7.645

\*\* Lungimile segmentelor sunt determinate în planul de proiecție Stereo 70 și sunt rotunjite la 1 milimetru.

\*\*\* Distanța dintre puncte este formată din segmente cumulate ce sunt mai mici decât valoarea 1 milimetru.



**DATE DESPRE IMOBILUL NR. 2136**

Oficiul de Cadastru și Publicitate Imobiliară CALARASI  
Biroul de Cadastru și Publicitate Imobiliară Oltenita

**A. Partea I. Descrierea imobilului**

TEREN Extravilan

Adresa: Jud. Calarasi

Nr. Crt	Nr cadastral Nr. topografic	Suprafața* (mp)	Observații / Referințe
A1		7.106	Sector cadastral:4 Teren neimprejmuit;

**B. Partea II. Proprietari și acte**

Inscrieri privitoare la dreptul de proprietate și alte drepturi reale	Referințe
/	
Act Administrativ nr. 90262, din 05/08/1996 emis de CJSDPAT;	
B1	A1
Intabulare, drept de PROPRIETATE, dobandit prin Reconstituire, cota actuala 1/1 1) BOERESCU N NĂSTASE, LIPSĂ CNP	

**C. Partea III. SARCINI .**


Inscrieri privind dezmembramintele dreptului de proprietate, drepturi reale de garanție și sarcini	Referințe
NU SUNT	

## Anexa Nr. 1 La Partea I

## Teren

Nr cadastral	Suprafața (mp)*	Observații / Referințe
	7.106	

\* Suprafața este determinată în planul de proiecție Stereo 70.



## Date referitoare la teren

Crt	Categorie folosință	Intravilan	Suprafața (mp)	Tarla	Parcelă	Nr. topo	Observații / Referințe
1	arabil	NU	7.106	18	19	-	

## Lungime Segmente

1) Valorile lungimilor segmentelor sunt obținute din proiecție în plan.

Punct început	X / Y	Punct sfârșit	X / Y	Lungime segment (** (m)
1	619.886,605 310.268,915	2	620.356,142 310.260,309	469.616
2	620.356,142 310.260,309	3	620.356,49 310.275,469	15.164
3	620.356,49 310.275,469	4	619.888,961 310.284,038	467.608
4	619.888,961 310.284,038	1	619.886,605 310.268,915	15.305

\*\* Lungimile segmentelor sunt determinate în planul de proiecție Stereo 70 și sunt rotunjite la 1 milimetru.

**\*\*\* Distanţa dintre puncte este formată din segmente cumulate ce sunt mai mici decât valoarea 1 milimetru.**





**DATE DESPRE IMOBILUL NR. 2137**

Oficiul de Cadastru și Publicitate Imobiliară CALARASI  
Biroul de Cadastru și Publicitate Imobiliară Oltenita

**A. Partea I. Descrierea imobilului**

TEREN Extravilan

Adresa: Jud. Calarasi

Nr. Crt	Nr cadastral Nr. topografic	Suprafața* (mp)	Observații / Referințe
A1		6.400	Sector cadastral:4 Teren neimprejmuit;

**B. Partea II. Proprietari și acte**

Inscrieri privitoare la dreptul de proprietate și alte drepturi reale	Referințe
/	
Act Administrativ nr. 90075, din 15/05/1996 emis de CJSDPAT;	
B1	A1
Intabulare, drept de PROPRIETATE, dobandit prin Reconstituire, cota actuala 1/1 1) DAN M ION, LIPSĂ CNP	

**C. Partea III. SARCINI .**


Inscrieri privind dezmembramintele dreptului de proprietate, drepturi reale de garanție și sarcini	Referințe
NU SUNT	

## Anexa Nr. 1 La Partea I

## Teren

Nr cadastral	Suprafața (mp)*	Observații / Referințe
	6.400	

\* Suprafața este determinată în planul de proiecție Stereo 70.



## Date referitoare la teren

Crt	Categorie folosință	Intravilan	Suprafața (mp)	Tarla	Parcelă	Nr. topo	Observații / Referințe
1	arabil	NU	6.400	18	20	-	

## Lungime Segmente

1) Valorile lungimilor segmentelor sunt obținute din proiecție în plan.

Punct început	X / Y	Punct sfârșit	X / Y	Lungime segment (** (m)
1	619.884,493 310.255,354	2	620.356,47 310.246,703	472.056
2	620.356,47 310.246,703	3	620.355,974 310.253,03	6.346
3	620.355,974 310.253,03	4	620.356,142 310.260,309	7.281
4	620.356,142 310.260,309	5	619.886,605 310.268,915	469.616
5	619.886,605 310.268,915	1	619.884,493 310.255,354	13.724

**\*\* Lungimile segmentelor sunt determinate în planul de proiecție Stereo 70 și sunt rotunjite la 1 milimetru.**

**\*\*\* Distanța dintre puncte este formată din segmente cumulate ce sunt mai mici decât valoarea 1 milimetru.**



**DATE DESPRE IMOBILUL NR. 2138**

Oficiul de Cadastru și Publicitate Imobiliară CALARASI  
Biroul de Cadastru și Publicitate Imobiliară Oltenita

**A. Partea I. Descrierea imobilului**

TEREN Extravilan

Adresa: Jud. Calarasi

Nr. Crt	Nr cadastral Nr. topografic	Suprafața* (mp)	Observații / Referințe
A1		6.584	Sector cadastral:4 Teren neimprejmuit;

**B. Partea II. Proprietari și acte**

Inscrieri privitoare la dreptul de proprietate și alte drepturi reale		Referințe
/		
Act Administrativ nr. 90158, din 08/03/1996 emis de CJSDPAT;		
B1	Intabulare, drept de PROPRIETATE, dobandit prin Reconstituire, cota actuala 1/1	A1
	1) TOMESCU I DUMITRU, LIPSĂ CNP 2) CIOBOTEANU ELENA, LIPSĂ CNP	

**C. Partea III. SARCINI .**


Inscrieri privind dezmembramintele dreptului de proprietate, drepturi reale de garanție și sarcini	Referințe
NU SUNT	

## Anexa Nr. 1 La Partea I

## Teren

Nr cadastral	Suprafața (mp)*	Observații / Referințe
	6.584	

\* Suprafața este determinată în planul de proiecție Stereo 70.



## Date referitoare la teren

Crt	Categorie folosință	Intra vilan	Suprafața (mp)	Tarla	Parcelă	Nr. topo	Observații / Referințe
1	arabil	NU	6.584	18	21	-	

## Lungime Segmente

1) Valorile lungimilor segmentelor sunt obținute din proiecție în plan.

Punct început	X / Y	Punct sfârșit	X / Y	Lungime segment (** (m)
1	619.882,333 310.241,491	2	620.357,56 310.232,781	475.307
2	620.357,56 310.232,781	3	620.356,47 310.246,703	13.965
3	620.356,47 310.246,703	4	619.884,493 310.255,354	472.056
4	619.884,493 310.255,354	1	619.882,333 310.241,491	14.03

\*\* Lungimile segmentelor sunt determinate în planul de proiecție Stereo 70 și sunt rotunjite la 1 milimetru.

**\*\*\* Distanţa dintre puncte este formată din segmente cumulate ce sunt mai mici decât valoarea 1 milimetru.**





**DATE DESPRE IMOBILUL NR. 2139**

Oficiul de Cadastru și Publicitate Imobiliară CALARASI  
Biroul de Cadastru și Publicitate Imobiliară Oltenita

**A. Partea I. Descrierea imobilului**

TEREN Extravilan

Adresa: Jud. Calarasi

Nr. Crt	Nr cadastral Nr. topografic	Suprafața* (mp)	Observații / Referințe
A1	23689	2.166	Sector cadastral:4 Teren neimprejmuit;

**B. Partea II. Proprietari și acte**

Inscrieri privitoare la dreptul de proprietate și alte drepturi reale		Referințe
<b>32092 / 28/09/2018</b>		
Act Notarial nr. 1942, din 20/05/1999 emis de BNP OLTENITA;		
B1	Intabulare, drept de PROPRIETATE, dobandit prin Conventie, cota actuala 1/1, cota initiala 1/1 1) SOCIETATEA AGROMECC BUDESTI S.A., CIF:1916651	A1

**C. Partea III. SARCINI .**

Inscrieri privind dezmembramintele dreptului de proprietate, drepturi reale de garanție și sarcini	Referințe
NU SUNT	


## Anexa Nr. 1 La Partea I

## Teren

Nr cadastral	Suprafața (mp)*	Observații / Referințe
23689	2.166	

\* Suprafața este determinată în planul de proiecție Stereo 70.

## DETALII LINIARE IMOBIL



## Date referitoare la teren

Crt	Categorie folosință	Intra vilan	Suprafața (mp)	Tarla	Parcelă	Nr. topo	Observații / Referințe
1	arabil	NU	2.166	18	22	-	

## Lungime Segmente

1) Valorile lungimilor segmentelor sunt obținute din proiecție în plan.

Punct început	X / Y	Punct sfârșit	X / Y	Lungime segment (** (m)
1	619.881,626 310.236,952	2	620.357,917 310.228,221	476.371
2	620.357,917 310.228,221	3	620.357,56 310.232,781	4.574
3	620.357,56 310.232,781	4	619.882,333 310.241,491	475.307
4	619.882,333 310.241,491	1	619.881,626 310.236,952	4.594

\*\* Lungimile segmentelor sunt determinate în planul de proiecție Stereo 70 și sunt rotunjite la 1 milimetru.

**\*\*\* Distanţa dintre puncte este formată din segmente cumulate ce sunt mai mici decât valoarea 1 milimetru.**



**DATE DESPRE IMOBILUL NR. 2140**

Oficiul de Cadastru și Publicitate Imobiliară CALARASI  
Biroul de Cadastru și Publicitate Imobiliară Oltenita

**A. Partea I. Descrierea imobilului**

TEREN Extravilan

Adresa: Jud. Calarasi

Nr. Crt	Nr cadastral Nr. topografic	Suprafața* (mp)	Observații / Referințe
A1		5.000	Sector cadastral:4 Teren neimprejmuit;

**B. Partea II. Proprietari și acte**

Inscrieri privitoare la dreptul de proprietate și alte drepturi reale	Referințe
/	
Act Administrativ nr. 90103, din 01/03/1996 emis de CJSDPAT;	
B1	A1
Intabulare, drept de PROPRIETATE, dobandit prin Reconstituire, cota actuala 1/1 1) DRAGNE GH MARIA, LIPSĂ CNP	

**C. Partea III. SARCINI .**


Inscrieri privind dezmembramintele dreptului de proprietate, drepturi reale de garanție și sarcini	Referințe
NU SUNT	

## Anexa Nr. 1 La Partea I

## Teren

Nr cadastral	Suprafața (mp)*	Observații / Referințe
	5.000	

\* Suprafața este determinată în planul de proiecție Stereo 70.



## Date referitoare la teren

Crt	Categorie folosință	Intravilan	Suprafața (mp)	Tarla	Parcelă	Nr. topo	Observații / Referințe
1	arabil	NU	5.000	18	23	-	

## Lungime Segmente

1) Valorile lungimilor segmentelor sunt obținute din proiecție în plan.

Punct început	X / Y	Punct sfârșit	X / Y	Lungime segment (** (m)
1	619.879,641 310.226,518	2	620.358,738 310.217,737	479.177
2	620.358,738 310.217,737	3	620.357,917 310.228,221	10.516
3	620.357,917 310.228,221	4	619.881,626 310.236,952	476.371
4	619.881,626 310.236,952	5	619.880,403 310.229,103	7.944
5	619.880,403 310.229,103	1	619.879,641 310.226,518	2.695

**\*\* Lungimile segmentelor sunt determinate în planul de proiecție Stereo 70 și sunt rotunjite la 1 milimetru.**

**\*\*\* Distanța dintre puncte este formată din segmente cumulate ce sunt mai mici decât valoarea 1 milimetru.**





**DATE DESPRE IMOBILUL NR. 2141**

Oficiul de Cadastru și Publicitate Imobiliară CALARASI  
Biroul de Cadastru și Publicitate Imobiliară Oltenita

**A. Partea I. Descrierea imobilului**

TEREN Extravilan

Adresa: Jud. Calarasi

Nr. Crt	Nr cadastral Nr. topografic	Suprafața* (mp)	Observații / Referințe
A1		5.000	Sector cadastral:4 Teren neimprejmuit;

**B. Partea II. Proprietari și acte**

Inscrieri privitoare la dreptul de proprietate și alte drepturi reale	Referințe
/	
Act Administrativ nr. 90119, din 04/03/1996 emis de CJSDPAT;	
B1	A1
Intabulare, drept de PROPRIETATE, dobandit prin Reconstituire, cota actuala 1/1 1) DINU GH VASILE, LIPSĂ CNP	

**C. Partea III. SARCINI .**


Inscrieri privind dezmembramintele dreptului de proprietate, drepturi reale de garanție și sarcini	Referințe
NU SUNT	

## Anexa Nr. 1 La Partea I

## Teren

Nr cadastral	Suprafața (mp)*	Observații / Referințe
	5.000	

\* Suprafața este determinată în planul de proiecție Stereo 70.



## Date referitoare la teren

Crt	Categorie folosință	Intra vilan	Suprafața (mp)	Tarla	Parcelă	Nr. topo	Observații / Referințe
1	arabil	NU	5.000	18	24	-	

## Lungime Segmente

1) Valorile lungimilor segmentelor sunt obținute din proiecție în plan.

Punct început	X / Y	Punct sfârșit	X / Y	Lungime segment (** (m)
1	619.878,415 310.221,871	2	619.876,69 310.216,174	5.952
2	619.876,69 310.216,174	3	620.359,554 310.207,327	482.945
3	620.359,554 310.207,327	4	620.358,738 310.217,737	10.442
4	620.358,738 310.217,737	5	619.879,641 310.226,518	479.177
5	619.879,641 310.226,518	1	619.878,415 310.221,871	4.806

**\*\* Lungimile segmentelor sunt determinate în planul de proiecție Stereo 70 și sunt rotunjite la 1 milimetru.**

**\*\*\* Distanța dintre puncte este formată din segmente cumulate ce sunt mai mici decât valoarea 1 milimetru.**



**DATE DESPRE IMOBILUL NR. 2142**

Oficiul de Cadastru și Publicitate Imobiliară CALARASI  
Biroul de Cadastru și Publicitate Imobiliară Oltenita

**A. Partea I. Descrierea imobilului**

TEREN Extravilan

Adresa: Jud. Calarasi

Nr. Crt	Nr cadastral Nr. topografic	Suprafața* (mp)	Observații / Referințe
A1		8.350	Sector cadastral:4 Teren neimprejmuit;

**B. Partea II. Proprietari și acte**

Inscrieri privitoare la dreptul de proprietate și alte drepturi reale	Referințe
/	
Act Administrativ nr. 90106, din 01/03/1996 emis de CJSDPAT;	
B1	A1
Intabulare, drept de PROPRIETATE, dobandit prin Reconstituire, cota actuala 1/1 1) SAVU Z. GH. ION, LIPSĂ CNP	

**C. Partea III. SARCINI .**


Inscrieri privind dezmembramintele dreptului de proprietate, drepturi reale de garanție și sarcini	Referințe
NU SUNT	

## Anexa Nr. 1 La Partea I

## Teren

Nr cadastral	Suprafața (mp)*	Observații / Referințe
	8.350	

\* Suprafața este determinată în planul de proiecție Stereo 70.



## Date referitoare la teren

Crt	Categorie folosință	Intravilan	Suprafața (mp)	Tarla	Parcelă	Nr. topo	Observații / Referințe
1	arabil	NU	8.351	18	25	-	

## Lungime Segmente

1) Valorile lungimilor segmentelor sunt obținute din proiecție în plan.

Punct început	X / Y	Punct sfârșit	X / Y	Lungime segment (** (m)
1	619.872,549 310.199,032	2	620.360,537 310.190,128	488.069
2	620.360,537 310.190,128	3	620.360,557 310.194,51	4.382
3	620.360,557 310.194,51	4	620.359,554 310.207,327	12.856
4	620.359,554 310.207,327	5	619.876,69 310.216,174	482.945
5	619.876,69 310.216,174	6	619.876,014 310.212,822	3.419

Punct început	X / Y	Punct sfârșit	X / Y	Lungime segment (** (m)
6	619.876,014 310.212,822	1	619.872,549 310.199,032	14.219

\*\* Lungimile segmentelor sunt determinate în planul de proiecție Stereo 70 și sunt rotunjite la 1 milimetru.

\*\*\* Distanța dintre puncte este formată din segmente cumulate ce sunt mai mici decât valoarea 1 milimetru.





**DATE DESPRE IMOBILUL NR. 2143**

Oficiul de Cadastru și Publicitate Imobiliară CALARASI  
Biroul de Cadastru și Publicitate Imobiliară Oltenita

**A. Partea I. Descrierea imobilului**

TEREN Extravilan

Adresa: Jud. Calarasi

Nr. Crt	Nr cadastral Nr. topografic	Suprafața* (mp)	Observații / Referințe
A1		12.430	Sector cadastral:4 Teren neimprejmuț;

**B. Partea II. Proprietari și acte**

Inscrieri privitoare la dreptul de proprietate și alte drepturi reale		Referințe
/		
Act Administrativ nr. 91231, din 01/11/2002 emis de CJSDPAT;		
B1	Intabulare, drept de PROPRIETATE, dobândit prin Reconstituire, cota actuala 1/1 1) CODREANU V ILIE, LIPSĂ CNP 2) NEAGU IOANA, LIPSĂ CNP 3) BURCEA VASILICA, LIPSĂ CNP 4) ANGHEL ANICA, LIPSĂ CNP	A1

**C. Partea III. SARCINI .**


Inscrieri privind dezmembramintele dreptului de proprietate, drepturi reale de garanție și sarcini	Referințe
NU SUNT	

## Anexa Nr. 1 La Partea I

## Teren

Nr cadastral	Suprafața (mp)*	Observații / Referințe
	12.430	

\* Suprafața este determinată în planul de proiecție Stereo 70.



## Date referitoare la teren

Crt	Categorie folosință	Intra vilan	Suprafața (mp)	Tarla	Parcelă	Nr. topo	Observații / Referințe
1	arabil	NU	12.430	18	26	-	

## Lungime Segmente

1) Valorile lungimilor segmentelor sunt obținute din proiecție în plan.

Punct început	X / Y	Punct sfârșit	X / Y	Lungime segment (** (m)
1	619.864,287 310.173,909	2	620.360,417 310.164,868	496.212
2	620.360,417 310.164,868	3	620.360,537 310.190,128	25.26
3	620.360,537 310.190,128	4	619.872,549 310.199,032	488.069
4	619.872,549 310.199,032	5	619.872,487 310.198,781	0.259
5	619.872,487 310.198,781	6	619.868,888 310.187,236	12.093

Punct început	X / Y	Punct sfârșit	X / Y	Lungime segment (** (m)
6	619.868,888 310.187,236	7	619.868,317 310.185,406	1.917
7	619.868,317 310.185,406	8	619.864,732 310.175,181	10.835
8	619.864,732 310.175,181	1	619.864,287 310.173,909	1.348

\*\* Lungimile segmentelor sunt determinate în planul de proiecție Stereo 70 și sunt rotunjite la 1 milimetru.

\*\*\* Distanța dintre puncte este formată din segmente cumulate ce sunt mai mici decât valoarea 1 milimetru.



**DATE DESPRE IMOBILUL NR. 2144**

Oficiul de Cadastru și Publicitate Imobiliară CALARASI  
Biroul de Cadastru și Publicitate Imobiliară Oltenita

**A. Partea I. Descrierea imobilului**

TEREN Extravilan

Adresa: Jud. Calarasi

Nr. Crt	Nr cadastral Nr. topografic	Suprafața* (mp)	Observații / Referințe
A1		4.025	Sector cadastral:4 Teren neimprejmuit;

**B. Partea II. Proprietari și acte**

Inscrieri privitoare la dreptul de proprietate și alte drepturi reale	Referințe
/	
Act Administrativ nr. 90181, din 12/03/1996 emis de CJSDPAT;	
B1	A1
Intabulare, drept de PROPRIETATE, dobandit prin Reconstituire, cota actuala 1/1 1) TONE N GHEORGHE, LIPSĂ CNP	

**C. Partea III. SARCINI .**

Inscrieri privind dezmembramintele dreptului de proprietate, drepturi reale de garanție și sarcini	Referințe
NU SUNT	


## Anexa Nr. 1 La Partea I

## Teren

Nr cadastral	Suprafața (mp)*	Observații / Referințe
	4.025	

\* Suprafața este determinată în planul de proiecție Stereo 70.

## DETALII LINIARE IMOBIL



## Date referitoare la teren

Crt	Categorie folosință	Intra vilan	Suprafața (mp)	Tarla	Parcelă	Nr. topo	Observații / Referințe
1	arabil	NU	4.025	18	27	-	

## Lungime Segmente

1) Valorile lungimilor segmentelor sunt obținute din proiecție în plan.

Punct început	X / Y	Punct sfârșit	X / Y	Lungime segment (** (m)
1	619.860,937 310.165,896	2	620.360,379 310.156,77	499.525
2	620.360,379 310.156,77	3	620.360,417 310.164,868	8.098
3	620.360,417 310.164,868	4	619.864,287 310.173,909	496.212
4	619.864,287 310.173,909	5	619.864,101 310.173,38	0.561
5	619.864,101 310.173,38	6	619.862,323 310.169,175	4.565

Punct început	X / Y	Punct sfârșit	X / Y	Lungime segment (** (m)
6	619.862,323 310.169,175	1	619.860,937 310.165,896	3.56

\*\* Lungimile segmentelor sunt determinate în planul de proiecție Stereo 70 și sunt rotunjite la 1 milimetru.

\*\*\* Distanța dintre puncte este formată din segmente cumulate ce sunt mai mici decât valoarea 1 milimetru.





**DATE DESPRE IMOBILUL NR. 2145**

Oficiul de Cadastru și Publicitate Imobiliară CALARASI  
Biroul de Cadastru și Publicitate Imobiliară Oltenita

**A. Partea I. Descrierea imobilului**

TEREN Extravilan

Adresa: Jud. Calarasi

Nr. Crt	Nr cadastral Nr. topografic	Suprafața* (mp)	Observații / Referințe
A1		8.875	Sector cadastral:4 Teren neimprejmuit;

**B. Partea II. Proprietari și acte**

Inscrieri privitoare la dreptul de proprietate și alte drepturi reale		Referințe
/		
Act Administrativ nr. 90159, din 08/03/1996 emis de CJSDPAT;		
B1	Intabulare, drept de PROPRIETATE, dobandit prin Reconstituire, cota actuala 1/1 1) ZAHARIA C VICTOR, LIPSĂ CNP 2) ZAHARIA VASILICA, LIPSĂ CNP 3) ZAHARIA C CONSTANTIN, LIPSĂ CNP 4) IONESCU MARIA, LIPSĂ CNP	A1

**C. Partea III. SARCINI .**


Inscrieri privind dezmembramintele dreptului de proprietate, drepturi reale de garanție și sarcini	Referințe
NU SUNT	

## Anexa Nr. 1 La Partea I

## Teren

Nr cadastral	Suprafața (mp)*	Observații / Referințe
	8.875	

\* Suprafața este determinată în planul de proiecție Stereo 70.



## Date referitoare la teren

Crt	Categorie folosință	Intravilan	Suprafața (mp)	Tarla	Parcelă	Nr. topo	Observații / Referințe
1	arabil	NU	8.875	18	28	-	

## Lungime Segmente

1) Valorile lungimilor segmentelor sunt obținute din proiecție în plan.

Punct început	X / Y	Punct sfârșit	X / Y	Lungime segment (** (m)
1	619.855,169 310.148,345	2	620.360,296 310.139,086	505.212
2	620.360,296 310.139,086	3	620.360,379 310.156,77	17.684
3	620.360,379 310.156,77	4	619.860,937 310.165,896	499.525
4	619.860,937 310.165,896	5	619.860,342 310.163,903	2.08
5	619.860,342 310.163,903	1	619.855,169 310.148,345	16.395

**\*\* Lungimile segmentelor sunt determinate în planul de proiecție Stereo 70 și sunt rotunjite la 1 milimetru.**

**\*\*\* Distanța dintre puncte este formată din segmente cumulate ce sunt mai mici decât valoarea 1 milimetru.**



**DATE DESPRE IMOBILUL NR. 2146**

Oficiul de Cadastru și Publicitate Imobiliară CALARASI  
Biroul de Cadastru și Publicitate Imobiliară Oltenita

**A. Partea I. Descrierea imobilului**

TEREN Extravilan

Adresa: Jud. Calarasi

Nr. Crt	Nr cadastral Nr. topografic	Suprafața* (mp)	Observații / Referințe
A1		7.500	Sector cadastral:4 Teren neimprejmuit;

**B. Partea II. Proprietari și acte**

Inscrieri privitoare la dreptul de proprietate și alte drepturi reale		Referințe
/		
Act Administrativ nr. 90163, din 11/03/1996 emis de CJSDPAT;		
B1	Intabulare, drept de PROPRIETATE, dobandit prin Reconstituire, cota actuala 1/1 1) DAN C MARIA, LIPSĂ CNP	A1

**C. Partea III. SARCINI .**


Inscrieri privind dezmembramintele dreptului de proprietate, drepturi reale de garanție și sarcini	Referințe
NU SUNT	

## Anexa Nr. 1 La Partea I

## Teren

Nr cadastral	Suprafața (mp)*	Observații / Referințe
	7.500	

\* Suprafața este determinată în planul de proiecție Stereo 70.



## Date referitoare la teren

Crt	Categorie folosință	Intravilan	Suprafața (mp)	Tarla	Parcelă	Nr. topo	Observații / Referințe
1	arabil	NU	7.500	18	29	-	

## Lungime Segmente

1) Valorile lungimilor segmentelor sunt obținute din proiecție în plan.

Punct început	X / Y	Punct sfârșit	X / Y	Lungime segment (** (m)
1	619.849,59 310.133,681	2	620.360,263 310.124,32	510.759
2	620.360,263 310.124,32	3	620.360,277 310.135,14	10.82
3	620.360,277 310.135,14	4	620.360,296 310.139,086	3.946
4	620.360,296 310.139,086	5	619.855,169 310.148,345	505.212
5	619.855,169 310.148,345	1	619.849,59 310.133,681	15.689

**\*\* Lungimile segmentelor sunt determinate în planul de proiecţie Stereo 70 şi sunt rotunjite la 1 milimetru.**

**\*\*\* Distanţa dintre puncte este formată din segmente cumulate ce sunt mai mici decât valoarea 1 milimetru.**





**DATE DESPRE IMOBILUL NR. 2147**

Oficiul de Cadastru și Publicitate Imobiliară CALARASI  
Biroul de Cadastru și Publicitate Imobiliară Oltenita

**A. Partea I. Descrierea imobilului**

TEREN Extravilan

Adresa: Jud. Calarasi, TARLAUA 18, PARCELA 30 (Satul Aprozi)

Nr. Crt	Nr cadastral Nr. topografic	Suprafața* (mp)	Observații / Referințe
A1	22623	5.143	Sector cadastral:4 Teren neimprejmuit;

**B. Partea II. Proprietari și acte**

Inscrieri privitoare la dreptul de proprietate și alte drepturi reale	Referințe
<b>3840 / 11/02/2016</b>	
Act Notarial nr. 101, din 10/02/2016 emis de Potra Bianca Florica;	
B4	A1
Intabulare, drept de PROPRIETATE, dobandit prin Conventie, cota actuala 1/1, cota initiala 1/1	
1) SOCIETATEA COMERCIALA ALIN EXIM SRL, CIF:5194919	

**C. Partea III. SARCINI .**


Inscrieri privind dezmembramintele dreptului de proprietate, drepturi reale de garanție și sarcini	Referințe
NU SUNT	

## Anexa Nr. 1 La Partea I

## Teren

Nr cadastral	Suprafața (mp)*	Observații / Referințe
22623	5.143	

\* Suprafața este determinată în planul de proiecție Stereo 70.



## Date referitoare la teren

Crt	Categorie folosință	Intravilan	Suprafața (mp)	Tarla	Parcelă	Nr. topo	Observații / Referințe
1	arabil	NU	5.143	18	30	-	

## Lungime Segmente

1) Valorile lungimilor segmentelor sunt obținute din proiecție în plan.

Punct început	X / Y	Punct sfârșit	X / Y	Lungime segment (** (m)
1	619.845,799 310.123,716	2	620.360,251 310.114,287	514.538
2	620.360,251 310.114,287	3	620.360,263 310.124,32	10.033
3	620.360,263 310.124,32	4	619.849,59 310.133,681	510.759
4	619.849,59 310.133,681	1	619.845,799 310.123,716	10.662

\*\* Lungimile segmentelor sunt determinate în planul de proiecție Stereo 70 și sunt rotunjite la 1 milimetru.

**\*\*\* Distanţa dintre puncte este formată din segmente cumulate ce sunt mai mici decât valoarea 1 milimetru.**



**DATE DESPRE IMOBILUL NR. 2148**

Oficiul de Cadastru și Publicitate Imobiliară CALARASI  
Biroul de Cadastru și Publicitate Imobiliară Oltenita

**A. Partea I. Descrierea imobilului**

TEREN Extravilan

Adresa: Jud. Calarasi

Nr. Crt	Nr cadastral Nr. topografic	Suprafața* (mp)	Observații / Referințe
A1		3.756	Sector cadastral:4 Teren neimprejmuit;

**B. Partea II. Proprietari și acte**

Inscrieri privitoare la dreptul de proprietate și alte drepturi reale		Referințe
/		
Act Administrativ nr. 90142, din 06/03/1996 emis de CJSDPAT;		
B1	Intabulare, drept de PROPRIETATE, dobandit prin Reconstituire, cota actuala 1/1 1) ZAHARIA F NICOLAE, LIPSĂ CNP 2) ZAHARIA F ION, LIPSĂ CNP	A1

**C. Partea III. SARCINI .**


Inscrieri privind dezmembramintele dreptului de proprietate, drepturi reale de garanție și sarcini	Referințe
NU SUNT	

## Anexa Nr. 1 La Partea I

## Teren

Nr cadastral	Suprafața (mp)*	Observații / Referințe
	3.756	

\* Suprafața este determinată în planul de proiecție Stereo 70.



## Date referitoare la teren

Crt	Categorie folosință	Intravilan	Suprafața (mp)	Tarla	Parcelă	Nr. topo	Observații / Referințe
1	arabil	NU	3.756	18	31	-	

## Lungime Segmente

1) Valorile lungimilor segmentelor sunt obținute din proiecție în plan.

Punct început	X / Y	Punct sfârșit	X / Y	Lungime segment (** (m)
1	619.843,048 310.116,485	2	620.360,242 310.107,005	517.281
2	620.360,242 310.107,005	3	620.360,251 310.114,287	7.282
3	620.360,251 310.114,287	4	619.845,799 310.123,716	514.538
4	619.845,799 310.123,716	1	619.843,048 310.116,485	7.737

\*\* Lungimile segmentelor sunt determinate în planul de proiecție Stereo 70 și sunt rotunjite la 1 milimetru.

**\*\*\* Distanţa dintre puncte este formată din segmente cumulate ce sunt mai mici decât valoarea 1 milimetru.**





**DATE DESPRE IMOBILUL NR. 2149**

Oficiul de Cadastru și Publicitate Imobiliară CALARASI  
Biroul de Cadastru și Publicitate Imobiliară Oltenita

**A. Partea I. Descrierea imobilului**

TEREN Extravilan

Adresa: Jud. Calarasi

Nr. Crt	Nr cadastral Nr. topografic	Suprafața* (mp)	Observații / Referințe
A1	23516	50.669	Sector cadastral:4 Teren neimprejmuit;

**B. Partea II. Proprietari și acte**

Inscrieri privitoare la dreptul de proprietate și alte drepturi reale		Referințe
<b>32571 / 03/10/2018</b>		
Act Notarial nr. 4489, din 28/09/2018 emis de Ciobanu Mariana;		
B2	Intabulare, drept de PROPRIETATE, dobandit prin Conventie, cota actuala 1/1, cota initiala 1/1 1) S.C. OMPACA AGREXIM S.R.L., CIF:11157397	A1
<b>38627 / 19/11/2018</b>		
Act Notarial nr. 5378, din 16/11/2018 emis de Ciobanu Mariana;		
B3	se noteaza interdictiile de instrainare, transferare, cesionare, inchiriere, dezmembrare, sau constituirea orcarui privilegiu si/sau servitute, sau uzufruct sau sa dispuna in orice alt mod de dreptul de proprietate sau de orice dezmembramant al dreptului de proprietate asupra imobilului sau a unei parti a acestuia in favoarea unui tert, fara consimtamantul prealabil al bancii 1) BRD - GROUPE SOCIETE GENERALE SA, CIF:361579	A1

**C. Partea III. SARCINI**


Inscrieri privind dezmembramintele dreptului de proprietate, drepturi reale de garanție și sarcini		Referințe
<b>38627 / 19/11/2018</b>		
Act Notarial nr. 5378, din 16/11/2018 emis de Ciobanu Mariana;		
C1	Intabulare, drept de IPOTECA, Valoare:1000000 RONplus celelalte obligatii ce deriva din contractul de credit nr. 1644 din data de 15.05.2018 1) BRD - GROUPE SOCIETE GENERALE SA, CIF:361579	A1

## Anexa Nr. 1 La Partea I

## Teren

Nr cadastral	Suprafața (mp)*	Observații / Referințe
23516	50.669	

\* Suprafața este determinată în planul de proiecție Stereo 70.



## Date referitoare la teren

Crt	Categorie folosință	Intra vilan	Suprafața (mp)	Tarla	Parcelă	Nr. topo	Observații / Referințe
1	arabil	NU	50.669	18	33	-	

## Lungime Segmente

1) Valorile lungimilor segmentelor sunt obținute din proiecție în plan.

Punct început	X / Y	Punct sfârșit	X / Y	Lungime segment (** (m)
1	619.801,033 310.023,074	2	620.360,415 310.012,821	559.476
2	620.360,415 310.012,821	3	620.362,318 310.041,578	28.82
3	620.362,318 310.041,578	4	620.360,205 310.077,85	36.333
4	620.360,205 310.077,85	5	620.360,242 310.107,005	29.155
5	620.360,242 310.107,005	6	619.843,048 310.116,485	517.281

Punct început	X / Y	Punct sfârșit	X / Y	Lungime segment (** (m)
6	619.843,048 310.116,485	7	619.842,516 310.115,088	1.495
7	619.842,516 310.115,088	8	619.823,728 310.069,806	49.025
8	619.823,728 310.069,806	9	619.815,157 310.051,386	20.316
9	619.815,157 310.051,386	1	619.801,033 310.023,074	31.639

\*\* Lungimile segmentelor sunt determinate în planul de proiecție Stereo 70 și sunt rotunjite la 1 milimetru.

\*\*\* Distanța dintre puncte este formată din segmente cumulate ce sunt mai mici decât valoarea 1 milimetru.



**DATE DESPRE IMOBILUL NR. 2150**

Oficiul de Cadastru și Publicitate Imobiliară CALARASI  
Biroul de Cadastru și Publicitate Imobiliară Oltenita

**A. Partea I. Descrierea imobilului**

TEREN Extravilan

Adresa: Jud. Calarasi

Nr. Crt	Nr cadastral Nr. topografic	Suprafața* (mp)	Observații / Referințe
A1		15.667	Sector cadastral:4 Teren neimprejmuit;

**B. Partea II. Proprietari și acte**

Inscrieri privitoare la dreptul de proprietate și alte drepturi reale	Referințe
/	
Act Administrativ nr. 90803, din 21/10/1998 emis de CJSDPAT;	
B1	A1
Intabulare, drept de PROPRIETATE, dobandit prin Reconstituire, cota actuala 1/1 1) CIUNA DOBRIȚĂ, LIPSĂ CNP	

**C. Partea III. SARCINI .**


Inscrieri privind dezmembramintele dreptului de proprietate, drepturi reale de garanție și sarcini	Referințe
NU SUNT	

## Anexa Nr. 1 La Partea I

## Teren

Nr cadastral	Suprafața (mp)*	Observații / Referințe
	15.667	

\* Suprafața este determinată în planul de proiecție Stereo 70.



## Date referitoare la teren

Crt	Categorie folosință	Intravilan	Suprafața (mp)	Tarla	Parcelă	Nr. topo	Observații / Referințe
1	arabil	NU	15.667	18	34	-	

## Lungime Segmente

1) Valorile lungimilor segmentelor sunt obținute din proiecție în plan.

Punct început	X / Y	Punct sfârșit	X / Y	Lungime segment (** (m)
1	619.787,331 309.995,609	2	620.358,444 309.985,141	571.209
2	620.358,444 309.985,141	3	620.360,026 310.006,956	21.872
3	620.360,026 310.006,956	4	620.360,415 310.012,821	5.878
4	620.360,415 310.012,821	5	619.801,033 310.023,074	559.476
5	619.801,033 310.023,074	1	619.787,331 309.995,609	30.693

**\*\* Lungimile segmentelor sunt determinate în planul de proiecție Stereo 70 și sunt rotunjite la 1 milimetru.**

**\*\*\* Distanța dintre puncte este formată din segmente cumulate ce sunt mai mici decât valoarea 1 milimetru.**





**DATE DESPRE IMOBILUL NR. 2151**

Oficiul de Cadastru și Publicitate Imobiliară CALARASI  
Biroul de Cadastru și Publicitate Imobiliară Oltenita

**A. Partea I. Descrierea imobilului**

TEREN Extravilan

Adresa: Jud. Calarasi

Nr. Crt	Nr cadastral Nr. topografic	Suprafața* (mp)	Observații / Referințe
A1		19.341	Sector cadastral:4 Teren neimprejmuit;

**B. Partea II. Proprietari și acte**

Inscrieri privitoare la dreptul de proprietate și alte drepturi reale	Referințe
/	
Act Administrativ nr. 90282, din 28/02/1997 emis de CJSDPAT;	
B1	A1
Intabulare, drept de PROPRIETATE, dobandit prin Reconstituire, cota actuala 1/1 1) PANAGHIA GHE ILIE, LIPSĂ CNP	

**C. Partea III. SARCINI .**

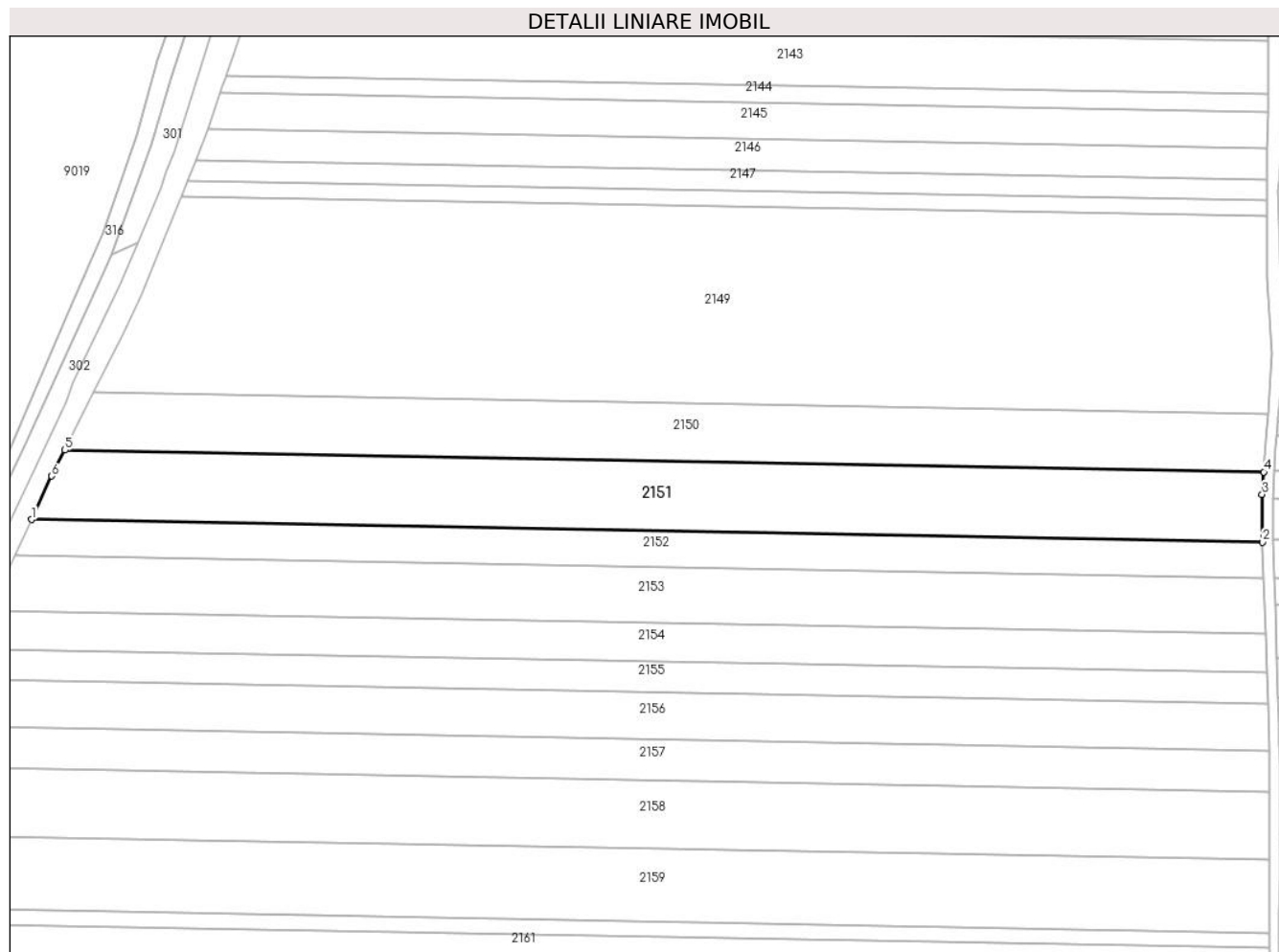
Inscrieri privind dezmembramintele dreptului de proprietate, drepturi reale de garanție și sarcini	Referințe
NU SUNT	

## Anexa Nr. 1 La Partea I

## Teren

Nr cadastral	Suprafața (mp)*	Observații / Referințe
	19.341	

\* Suprafața este determinată în planul de proiecție Stereo 70.



## Date referitoare la teren

Crt	Categorie folosință	Intravilan	Suprafața (mp)	Tarla	Parcelă	Nr. topo	Observații / Referințe
1	arabil	NU	19.341	18	35	-	

## Lungime Segmente

1) Valorile lungimilor segmentelor sunt obținute din proiecție în plan.

Punct început	X / Y	Punct sfârșit	X / Y	Lungime segment (** (m)
1	619.771,404 309.962,471	2	620.357,81 309.951,735	586.504
2	620.357,81 309.951,735	3	620.357,673 309.974,499	22.764
3	620.357,673 309.974,499	4	620.358,444 309.985,141	10.67
4	620.358,444 309.985,141	5	619.787,331 309.995,609	571.209
5	619.787,331 309.995,609	6	619.780,942 309.983,159	13.994

Punct început	X / Y	Punct sfârșit	X / Y	Lungime segment (** (m)
6	619.780,942 309.983,159	1	619.771,404 309.962,471	22.781

\*\* Lungimile segmentelor sunt determinate în planul de proiecție Stereo 70 și sunt rotunjite la 1 milimetru.

\*\*\* Distanța dintre puncte este formată din segmente cumulate ce sunt mai mici decât valoarea 1 milimetru.



**DATE DESPRE IMOBILUL NR. 2152**

Oficiul de Cadastru și Publicitate Imobiliară CALARASI  
Biroul de Cadastru și Publicitate Imobiliară Oltenita

**A. Partea I. Descrierea imobilului**

TEREN Extravilan

Adresa: Jud. Calarasi

Nr. Crt	Nr cadastral Nr. topografic	Suprafața* (mp)	Observații / Referințe
A1		10.000	Sector cadastral:4 Teren neimprejmuit;

**B. Partea II. Proprietari și acte**

Inscrieri privitoare la dreptul de proprietate și alte drepturi reale		Referințe
/		
Act Administrativ nr. 90351, din 27/03/1997 emis de CJSDPAT;		
B1	Intabulare, drept de PROPRIETATE, dobandit prin Reconstituire, cota actuala 1/1 1) ALIMAN D FLOAREA, LIPSĂ CNP	A1

**C. Partea III. SARCINI .**

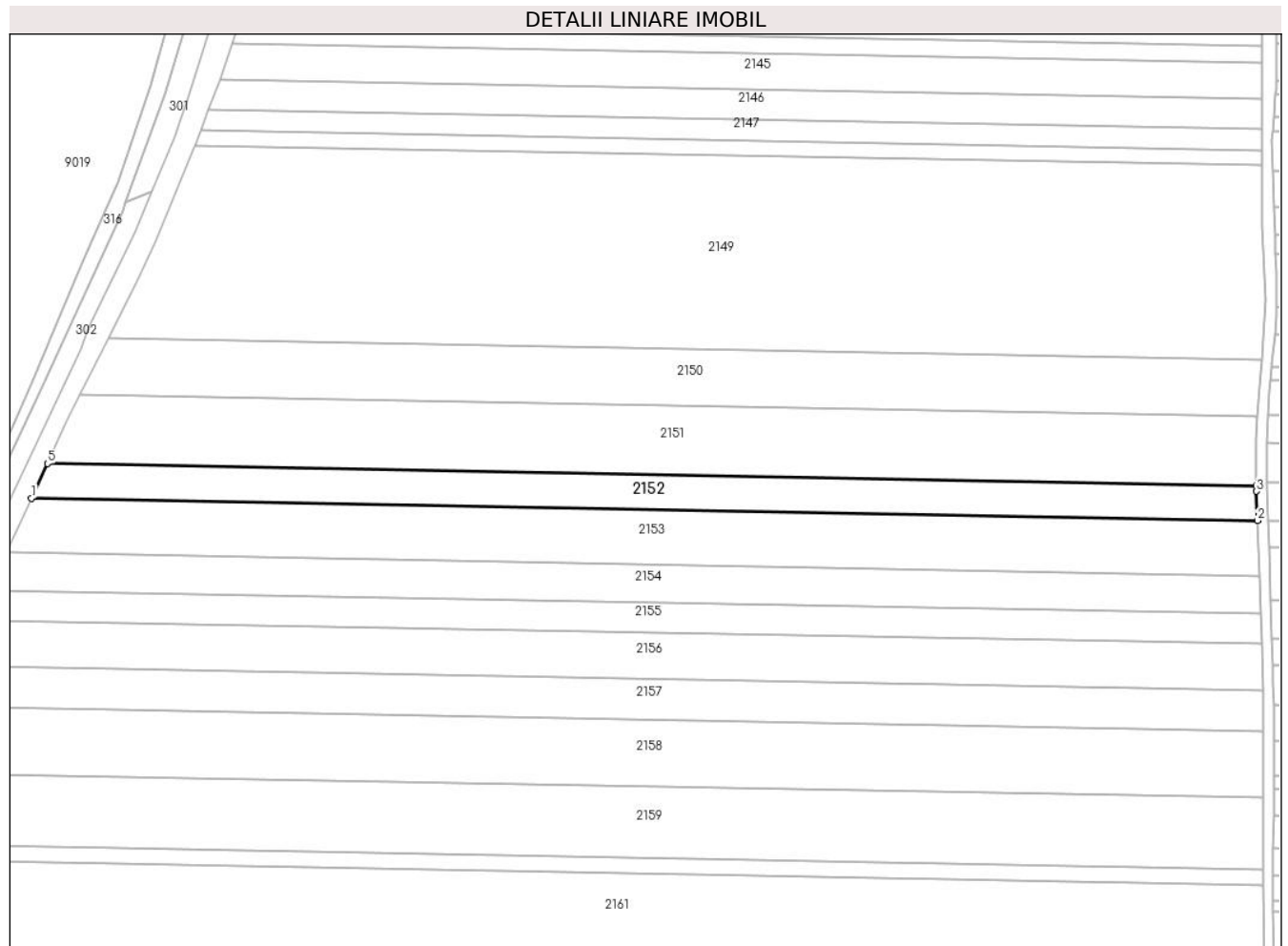
Inscrieri privind dezmembramintele dreptului de proprietate, drepturi reale de garanție și sarcini	Referințe
NU SUNT	

## Anexa Nr. 1 La Partea I

## Teren

Nr cadastral	Suprafața (mp)*	Observații / Referințe
	10.000	

\* Suprafața este determinată în planul de proiecție Stereo 70.



## Date referitoare la teren

Crt	Categorie folosință	Intravilan	Suprafața (mp)	Tarla	Parcelă	Nr. topo	Observații / Referințe
1	arabil	NU	10.000	18	37	-	

## Lungime Segmente

1) Valorile lungimilor segmentelor sunt obținute din proiecție în plan.

Punct început	X / Y	Punct sfârșit	X / Y	Lungime segment (** (m)
1	619.763,655 309.945,662	2	620.358,318 309.934,807	594.762
2	620.358,318 309.934,807	3	620.357,826 309.949,024	14.226
3	620.357,826 309.949,024	4	620.357,81 309.951,735	2.711
4	620.357,81 309.951,735	5	619.771,404 309.962,471	586.504
5	619.771,404 309.962,471	1	619.763,655 309.945,662	18.509

**\*\* Lungimile segmentelor sunt determinate în planul de proiecţie Stereo 70 şi sunt rotunjite la 1 milimetru.**

**\*\*\* Distanţa dintre puncte este formată din segmente cumulate ce sunt mai mici decât valoarea 1 milimetru.**





**DATE DESPRE IMOBILUL NR. 2153**

Oficiul de Cadastru și Publicitate Imobiliară CALARASI  
Biroul de Cadastru și Publicitate Imobiliară Oltenita

**A. Partea I. Descrierea imobilului**

TEREN Extravilan

Adresa: Jud. Calarasi

Nr. Crt	Nr cadastral Nr. topografic	Suprafața* (mp)	Observații / Referințe
A1		16.000	Sector cadastral:4 Teren neimprejmuit;

**B. Partea II. Proprietari și acte**

Inscrieri privitoare la dreptul de proprietate și alte drepturi reale		Referințe
/		
Act Administrativ nr. 90690, din 06/08/1998 emis de CJSDPAT;		
B1	Intabulare, drept de PROPRIETATE, dobandit prin Reconstituire, cota actuala 1/1 1) SIMION D VASILE, LIPSĂ CNP 2) GRIGORE D ELENA, LIPSĂ CNP 3) ALIMAN D PARASCHIVA, LIPSĂ CNP	A1

**C. Partea III. SARCINI .**

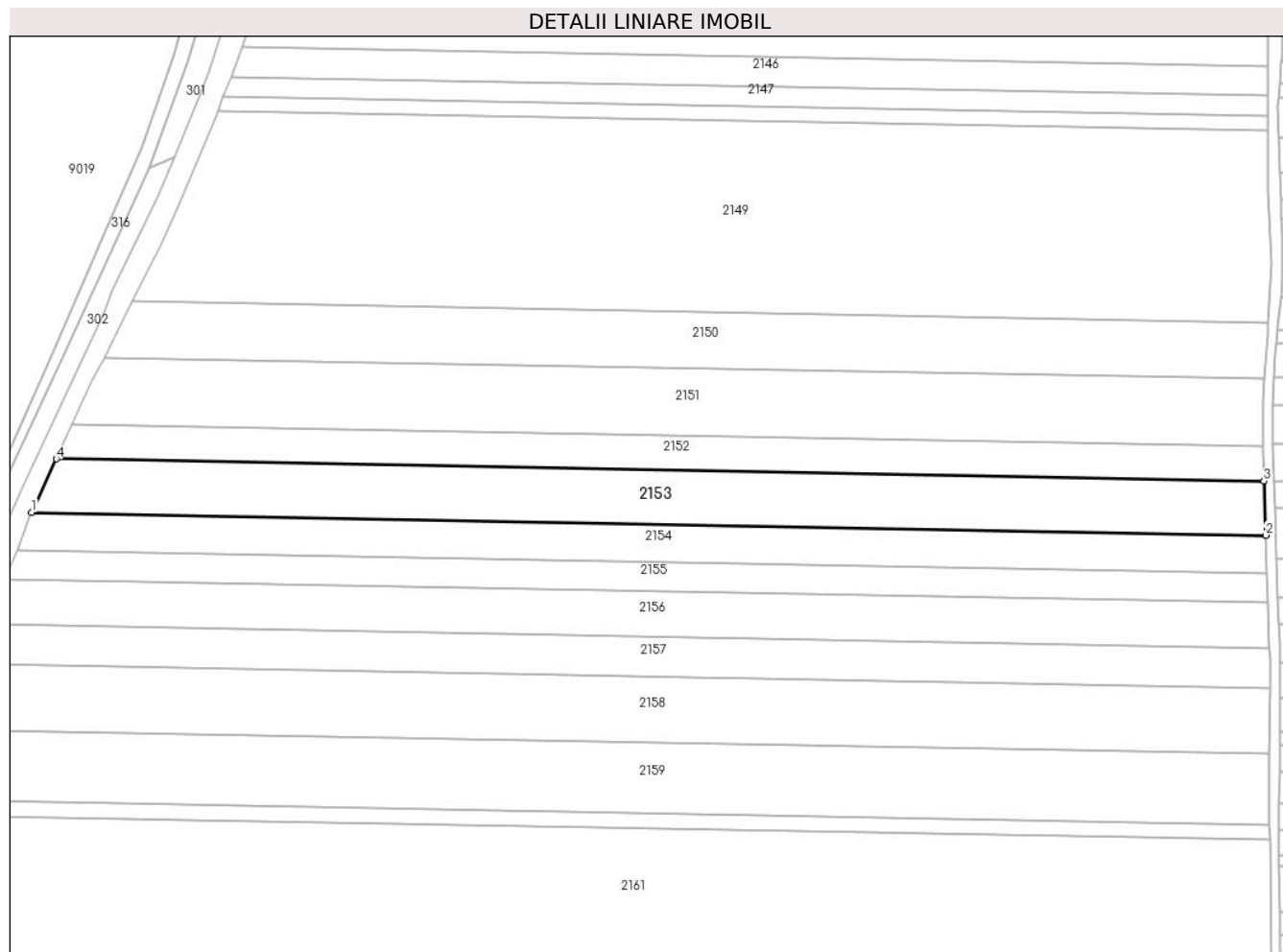
Inscrieri privind dezmembramintele dreptului de proprietate, drepturi reale de garanție și sarcini	Referințe
NU SUNT	

## Anexa Nr. 1 La Partea I

## Teren

Nr cadastral	Suprafața (mp)*	Observații / Referințe
	16.000	

\* Suprafața este determinată în planul de proiecție Stereo 70.



## Date referitoare la teren

Crt	Categorie folosință	Intravilan	Suprafața (mp)	Tarla	Parcelă	Nr. topo	Observații / Referințe
1	arabil	NU	16.000	18	38	-	

## Lungime Segmente

1) Valorile lungimilor segmentelor sunt obținute din proiecție în plan.

Punct început	X / Y	Punct sfârșit	X / Y	Lungime segment (** (m)
1	619.751,494 309.919,282	2	620.359,24 309.908,166	607.848
2	620.359,24 309.908,166	3	620.358,318 309.934,807	26.657
3	620.358,318 309.934,807	4	619.763,655 309.945,662	594.762
4	619.763,655 309.945,662	1	619.751,494 309.919,282	29.048

\*\* Lungimile segmentelor sunt determinate în planul de proiecție Stereo 70 și sunt rotunjite la 1 milimetru.

**\*\*\* Distanţa dintre puncte este formată din segmente cumulate ce sunt mai mici decât valoarea 1 milimetru.**



**DATE DESPRE IMOBILUL NR. 2154**

Oficiul de Cadastru și Publicitate Imobiliară CALARASI  
Biroul de Cadastru și Publicitate Imobiliară Oltenita

**A. Partea I. Descrierea imobilului**

TEREN Extravilan

Adresa: Jud. Calarasi

Nr. Crt	Nr cadastral Nr. topografic	Suprafața* (mp)	Observații / Referințe
A1		11.365	Sector cadastral:4 Teren neimprejmuit;

**B. Partea II. Proprietari și acte**

Inscrieri privitoare la dreptul de proprietate și alte drepturi reale	Referințe
/	
Act Administrativ nr. 90801, din 21/10/1998 emis de CJSDPAT;	
B1	A1
Intabulare, drept de PROPRIETATE, dobandit prin Reconstituire, cota actuala 1/1 1) RADU D DUMITRU, LIPSĂ CNP	

**C. Partea III. SARCINI .**

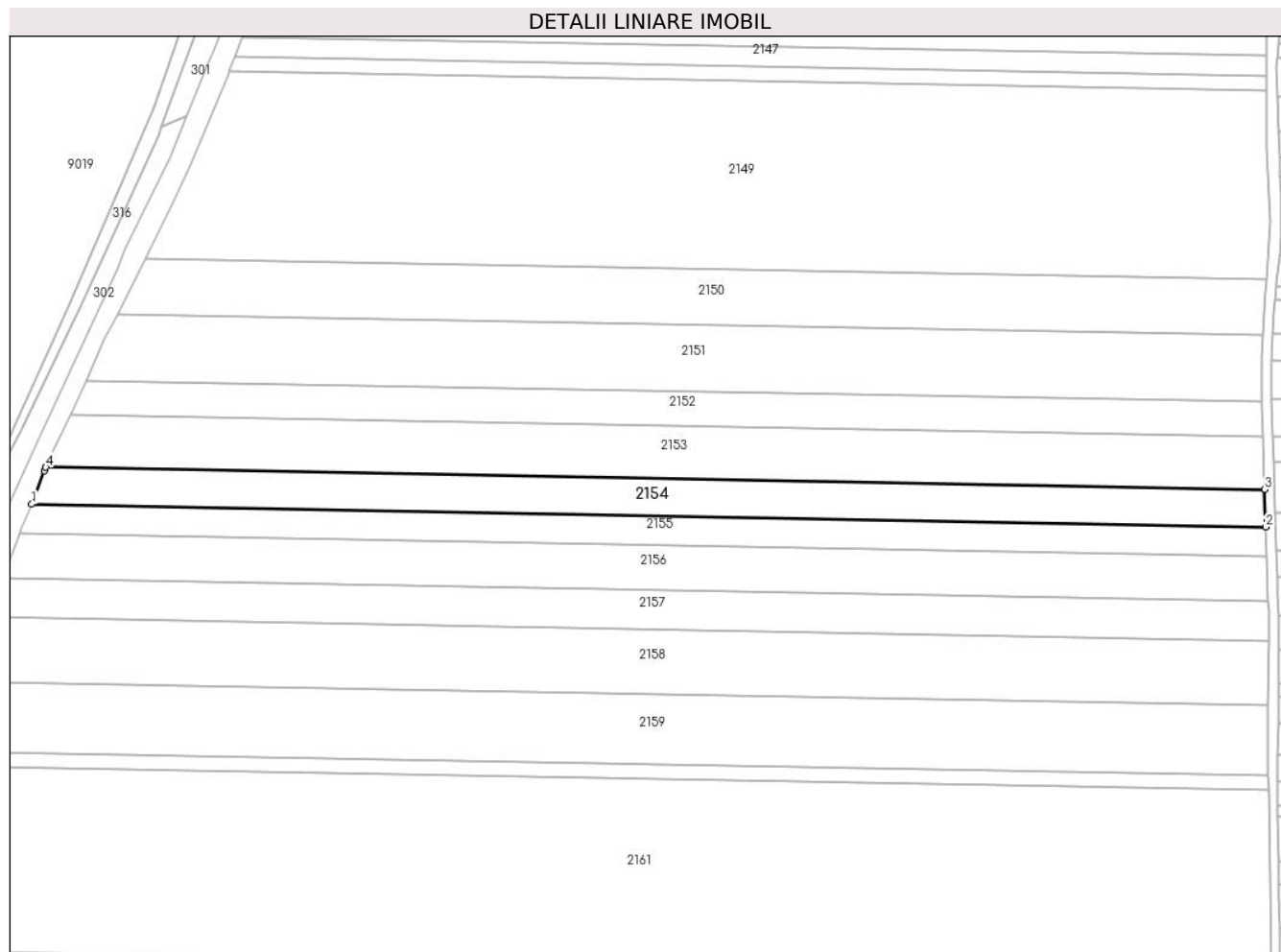
Inscrieri privind dezmembramintele dreptului de proprietate, drepturi reale de garanție și sarcini	Referințe
NU SUNT	

## Anexa Nr. 1 La Partea I

## Teren

Nr cadastral	Suprafața (mp)*	Observații / Referințe
	11.365	

\* Suprafața este determinată în planul de proiecție Stereo 70.



## Date referitoare la teren

Crt	Categorie folosință	Intravilan	Suprafața (mp)	Tarla	Parcelă	Nr. topo	Observații / Referințe
1	arabil	NU	11.365	18	39	-	

## Lungime Segmente

1) Valorile lungimilor segmentelor sunt obținute din proiecție în plan.

Punct început	X / Y	Punct sfârșit	X / Y	Lungime segment (** (m)
1	619.744,425 309.900,842	2	620.359,883 309.889,561	615.561
2	620.359,883 309.889,561	3	620.359,24 309.908,166	18.616
3	620.359,24 309.908,166	4	619.751,494 309.919,282	607.848
4	619.751,494 309.919,282	5	619.750,741 309.917,55	1.889
5	619.750,741 309.917,55	1	619.744,425 309.900,842	17.862

**\*\* Lungimile segmentelor sunt determinate în planul de proiecție Stereo 70 și sunt rotunjite la 1 milimetru.**

**\*\*\* Distanța dintre puncte este formată din segmente cumulate ce sunt mai mici decât valoarea 1 milimetru.**





**DATE DESPRE IMOBILUL NR. 2155**

Oficiul de Cadastru și Publicitate Imobiliară CALARASI  
Biroul de Cadastru și Publicitate Imobiliară Oltenita

**A. Partea I. Descrierea imobilului**

TEREN Extravilan

Adresa: Jud. Calarasi

Nr. Crt	Nr cadastral Nr. topografic	Suprafața* (mp)	Observații / Referințe
A1		9.000	Sector cadastral:4 Teren neimprejmuț;

**B. Partea II. Proprietari și acte**

Inscrieri privitoare la dreptul de proprietate și alte drepturi reale		Referințe
/		
Act Administrativ nr. 91108, din 06/09/1999 emis de CJSDPAT;		
B1	Intabulare, drept de PROPRIETATE, dobandit prin Reconstituire, cota actuala 1/1 1) COSTACHE D ION, LIPSĂ CNP 2) RADU D DUMITRU, LIPSĂ CNP 3) COSTACHE D PETRE, LIPSĂ CNP	A1

**C. Partea III. SARCINI .**

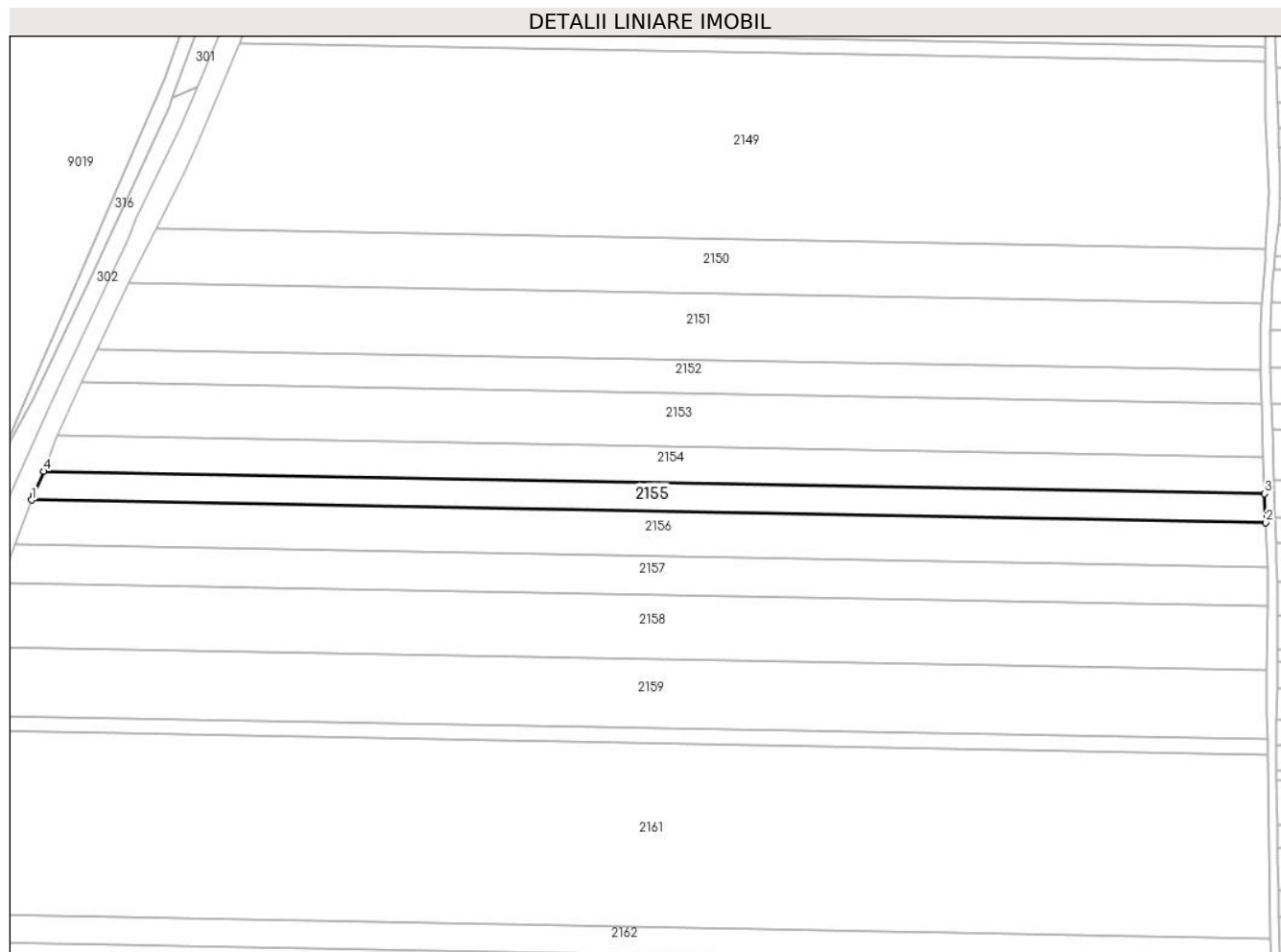
Inscrieri privind dezmembramintele dreptului de proprietate, drepturi reale de garanție și sarcini	Referințe
NU SUNT	

## Anexa Nr. 1 La Partea I

## Teren

Nr cadastral	Suprafața (mp)*	Observații / Referințe
	9.000	

\* Suprafața este determinată în planul de proiecție Stereo 70.



## Date referitoare la teren

Crt	Categorie folosință	Intravilan	Suprafața (mp)	Tarla	Parcelă	Nr. topo	Observații / Referințe
1	arabil	NU	9.000	18	40	-	

## Lungime Segmente

1) Valorile lungimilor segmentelor sunt obținute din proiecție în plan.

Punct început	X / Y	Punct sfârșit	X / Y	Lungime segment (** (m)
1	619.738,425 309.886,407	2	620.360,387 309.875,006	622.066
2	620.360,387 309.875,006	3	620.359,883 309.889,561	14.564
3	620.359,883 309.889,561	4	619.744,425 309.900,842	615.561
4	619.744,425 309.900,842	5	619.739,312 309.888,745	13.133
5	619.739,312 309.888,745	1	619.738,425 309.886,407	2.501

**\*\* Lungimile segmentelor sunt determinate în planul de proiecție Stereo 70 și sunt rotunjite la 1 milimetru.**

**\*\*\* Distanța dintre puncte este formată din segmente cumulate ce sunt mai mici decât valoarea 1 milimetru.**



**DATE DESPRE IMOBILUL NR. 2156**

Oficiul de Cadastru și Publicitate Imobiliară CALARASI  
Biroul de Cadastru și Publicitate Imobiliară Oltenita

**A. Partea I. Descrierea imobilului**

TEREN Extravilan

Adresa: Jud. Calarasi

Nr. Crt	Nr cadastral Nr. topografic	Suprafața* (mp)	Observații / Referințe
A1		14.000	Sector cadastral:4 Teren neimprejmuit;

**B. Partea II. Proprietari și acte**

Inscrieri privitoare la dreptul de proprietate și alte drepturi reale		Referințe
/		
Act Administrativ nr. 90582, din 13/05/1998 emis de CJSDPAT;		
B1	Intabulare, drept de PROPRIETATE, dobandit prin Reconstituire, cota actuala 1/1 1) COSTACHE D ION, LIPSĂ CNP	A1

**C. Partea III. SARCINI .**


Inscrieri privind dezmembramintele dreptului de proprietate, drepturi reale de garanție și sarcini	Referințe
NU SUNT	

## Anexa Nr. 1 La Partea I

## Teren

Nr cadastral	Suprafața (mp)*	Observații / Referințe
	14.000	

\* Suprafața este determinată în planul de proiecție Stereo 70.



## Date referitoare la teren

Crt	Categorie folosință	Intra vilan	Suprafața (mp)	Tarla	Parcelă	Nr. topo	Observații / Referințe
1	arabil	NU	14.000	18	41	-	

## Lungime Segmente

1) Valorile lungimilor segmentelor sunt obținute din proiecție în plan.

Punct început	X / Y	Punct sfârșit	X / Y	Lungime segment (** (m)
1	619.730,006 309.864,217	2	620.361,16 309.852,648	631.26
2	620.361,16 309.852,648	3	620.360,387 309.875,006	22.371
3	620.360,387 309.875,006	4	619.738,425 309.886,407	622.066
4	619.738,425 309.886,407	1	619.730,006 309.864,217	23.733

\*\* Lungimile segmentelor sunt determinate în planul de proiecție Stereo 70 și sunt rotunjite la 1 milimetru.

**\*\*\* Distanţa dintre puncte este formată din segmente cumulate ce sunt mai mici decât valoarea 1 milimetru.**





**DATE DESPRE IMOBILUL NR. 2157**

Oficiul de Cadastru și Publicitate Imobiliară CALARASI  
Biroul de Cadastru și Publicitate Imobiliară Oltenita

**A. Partea I. Descrierea imobilului**

TEREN Extravilan

Adresa: Jud. Calarasi

Nr. Crt	Nr cadastral Nr. topografic	Suprafața* (mp)	Observații / Referințe
A1		12.500	Sector cadastral:4 Teren neimprejmuit;

**B. Partea II. Proprietari și acte**

Inscrieri privitoare la dreptul de proprietate și alte drepturi reale		Referințe
/		
Act Administrativ nr. 90398, din 15/05/1997 emis de CJSDPAT;		
B1	Intabulare, drept de PROPRIETATE, dobandit prin Reconstituire, cota actuala 1/1	A1
	1) GHEORGHE I GHEORGHE, LIPSĂ CNP	
	2) MANDA I MARIA, LIPSĂ CNP	

**C. Partea III. SARCINI .**

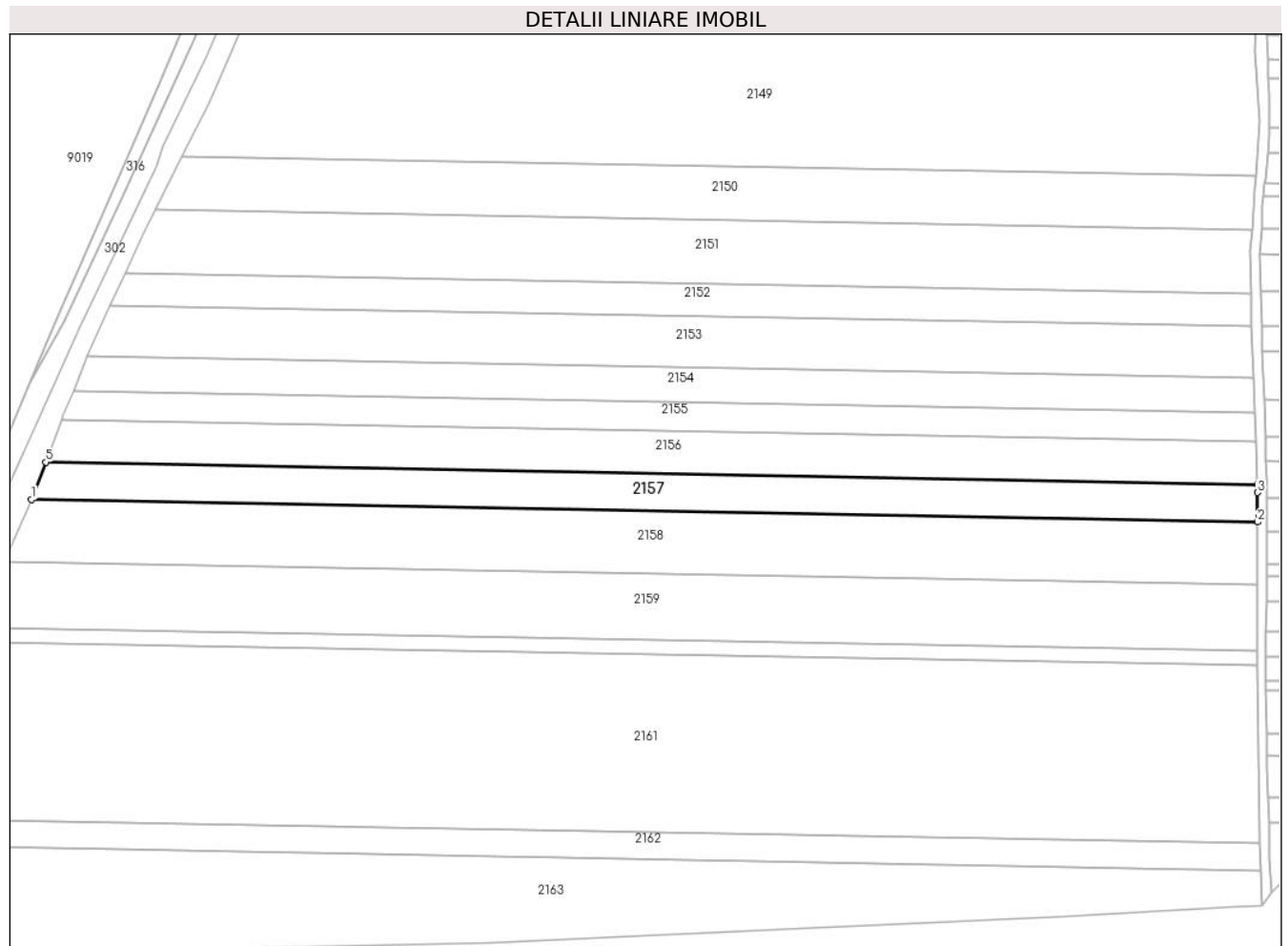
Inscrieri privind dezmembramintele dreptului de proprietate, drepturi reale de garanție și sarcini	Referințe
NU SUNT	

## Anexa Nr. 1 La Partea I

## Teren

Nr cadastral	Suprafața (mp)*	Observații / Referințe
	12.500	

\* Suprafața este determinată în planul de proiecție Stereo 70.



## Date referitoare la teren

Crt	Categorie folosință	Intravilan	Suprafața (mp)	Tarla	Parcelă	Nr. topo	Observații / Referințe
1	arabil	NU	12.500	18	43	-	

## Lungime Segmente

1) Valorile lungimilor segmentelor sunt obținute din proiecție în plan.

Punct început	X / Y	Punct sfârșit	X / Y	Lungime segment (** (m)
1	619.722,589 309.844,667	2	620.361,237 309.832,961	638.755
2	620.361,237 309.832,961	3	620.361,311 309.848,292	15.331
3	620.361,311 309.848,292	4	620.361,16 309.852,648	4.359
4	620.361,16 309.852,648	5	619.730,006 309.864,217	631.26
5	619.730,006 309.864,217	1	619.722,589 309.844,667	20.91

**\*\* Lungimile segmentelor sunt determinate în planul de proiecţie Stereo 70 şi sunt rotunjite la 1 milimetru.**

**\*\*\* Distanţa dintre puncte este formată din segmente cumulate ce sunt mai mici decât valoarea 1 milimetru.**



**DATE DESPRE IMOBILUL NR. 2158**

Oficiul de Cadastru și Publicitate Imobiliară CALARASI  
Biroul de Cadastru și Publicitate Imobiliară Oltenita

**A. Partea I. Descrierea imobilului**

TEREN Extravilan

Adresa: Jud. Calarasi

Nr. Crt	Nr cadastral Nr. topografic	Suprafața* (mp)	Observații / Referințe
A1		20.872	Sector cadastral:4 Teren neimprejmuit;

**B. Partea II. Proprietari și acte**

Inscrieri privitoare la dreptul de proprietate și alte drepturi reale	Referințe
/	
Act Administrativ nr. 90757, din 07/09/1998 emis de CJSDPAT;	
B1	A1
Intabulare, drept de PROPRIETATE, dobandit prin Reconstituire, cota actuala 1/1 1) COSTACHE D GHEORGHE, LIPSĂ CNP	

**C. Partea III. SARCINI .**

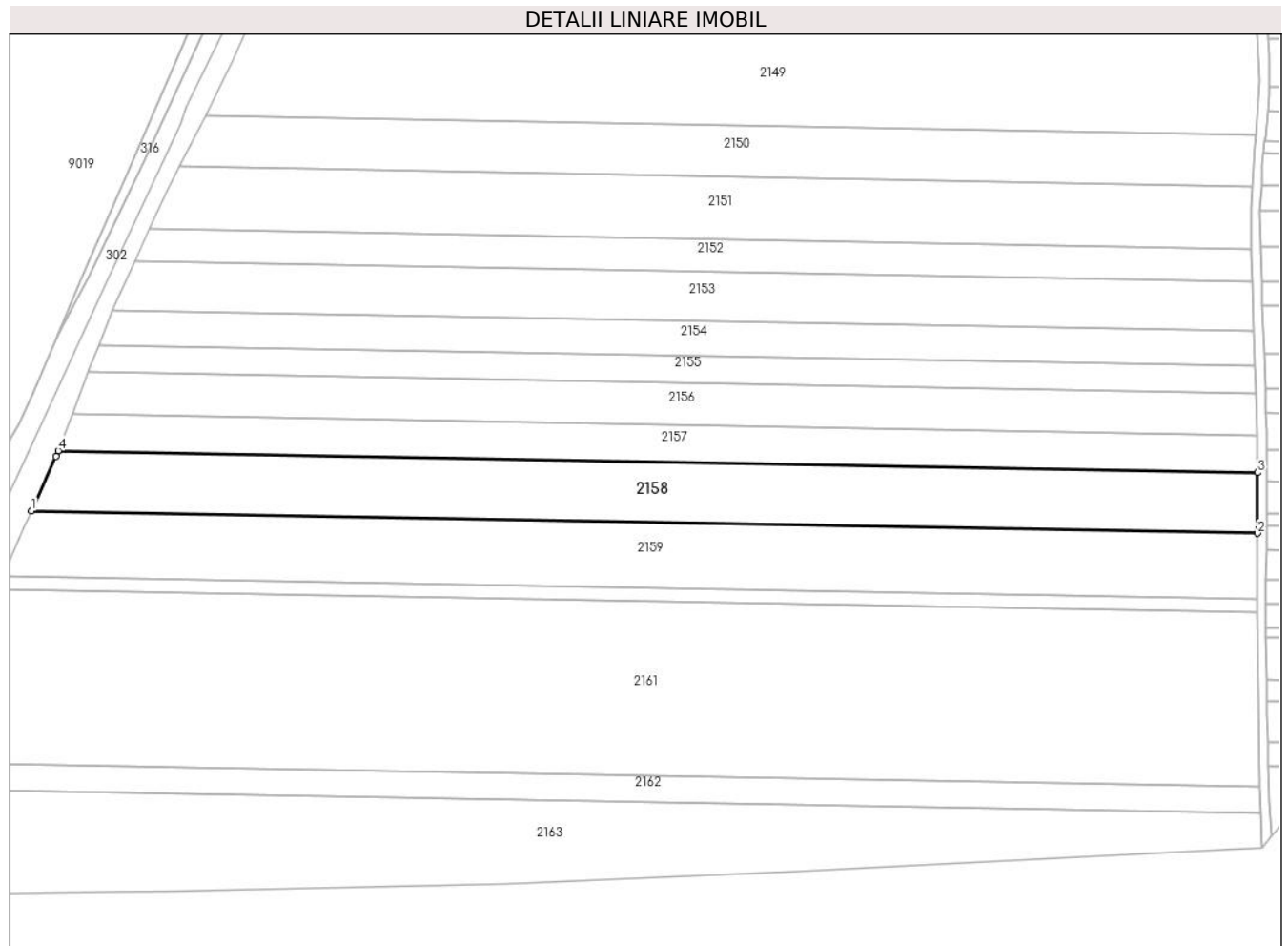
Inscrieri privind dezmembramintele dreptului de proprietate, drepturi reale de garanție și sarcini	Referințe
NU SUNT	

## Anexa Nr. 1 La Partea I

## Teren

Nr cadastral	Suprafața (mp)*	Observații / Referințe
	20.872	

\* Suprafața este determinată în planul de proiecție Stereo 70.



## Date referitoare la teren

Crt	Categorie folosință	Intravilan	Suprafața (mp)	Tarla	Parcelă	Nr. topo	Observații / Referințe
1	arabil	NU	20.872	18	44	-	

## Lungime Segmente

1) Valorile lungimilor segmentelor sunt obținute din proiecție în plan.

Punct început	X / Y	Punct sfârșit	X / Y	Lungime segment (** (m)
1	619.708,34 309.812,598	2	620.361,083 309.800,634	652.853
2	620.361,083 309.800,634	3	620.361,237 309.832,961	32.327
3	620.361,237 309.832,961	4	619.722,589 309.844,667	638.755
4	619.722,589 309.844,667	5	619.721,43 309.841,612	3.267
5	619.721,43 309.841,612	1	619.708,34 309.812,598	31.83

**\*\* Lungimile segmentelor sunt determinate în planul de proiecție Stereo 70 și sunt rotunjite la 1 milimetru.**

**\*\*\* Distanța dintre puncte este formată din segmente cumulate ce sunt mai mici decât valoarea 1 milimetru.**





**DATE DESPRE IMOBILUL NR. 2159**

Oficiul de Cadastru și Publicitate Imobiliară CALARASI  
Biroul de Cadastru și Publicitate Imobiliară Oltenita

**A. Partea I. Descrierea imobilului**

TEREN Extravilan

Adresa: Jud. Calarasi

Nr. Crt	Nr cadastral Nr. topografic	Suprafața* (mp)	Observații / Referințe
A1		23.000	Sector cadastral:4 Teren neimprejmuit;

**B. Partea II. Proprietari și acte**

Inscrieri privitoare la dreptul de proprietate și alte drepturi reale		Referințe
/		
Act Administrativ nr. 90832, din 12/07/2006 emis de CJSDPAT;		
B1	Intabulare, drept de PROPRIETATE, dobandit prin Reconstituire, cota actuala 1/1 1) STANCIU N GHEORGHE, LIPSĂ CNP	A1

**C. Partea III. SARCINI .**

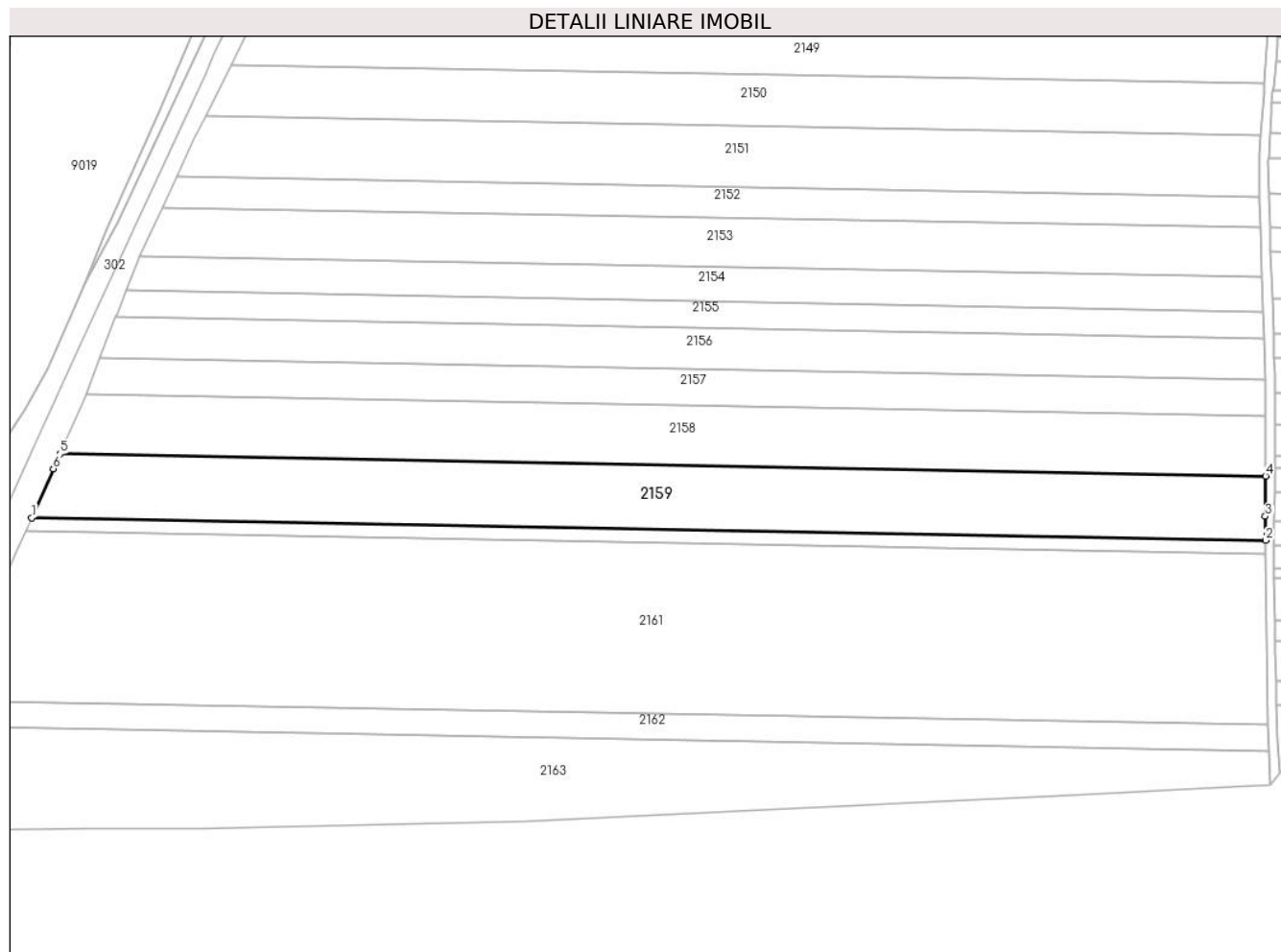
Inscrieri privind dezmembramintele dreptului de proprietate, drepturi reale de garanție și sarcini	Referințe
NU SUNT	

## Anexa Nr. 1 La Partea I

## Teren

Nr cadastral	Suprafața (mp)*	Observații / Referințe
	23.000	

\* Suprafața este determinată în planul de proiecție Stereo 70.



## Date referitoare la teren

Crt	Categorie folosință	Intravilan	Suprafața (mp)	Tarla	Parcelă	Nr. topo	Observații / Referințe
1	arabil	NU	23.000	18	45	-	

## Lungime Segmente

1) Valorile lungimilor segmentelor sunt obținute din proiecție în plan.

Punct început	X / Y	Punct sfârșit	X / Y	Lungime segment (** (m)
1	619.693,011 309.778,052	2	620.361,16 309.765,805	668.261
2	620.361,16 309.765,805	3	620.360,978 309.778,748	12.944
3	620.360,978 309.778,748	4	620.361,083 309.800,634	21.886
4	620.361,083 309.800,634	5	619.708,34 309.812,598	652.853
5	619.708,34 309.812,598	6	619.704,713 309.804,559	8.819

Punct început	X / Y	Punct sfârșit	X / Y	Lungime segment (** (m)
6	619.704,713 309.804,559	1	619.693,011 309.778,052	28.975

\*\* Lungimile segmentelor sunt determinate în planul de proiecție Stereo 70 și sunt rotunjite la 1 milimetru.

\*\*\* Distanța dintre puncte este formată din segmente cumulate ce sunt mai mici decât valoarea 1 milimetru.



**DATE DESPRE IMOBILUL NR. 2160**

Oficiul de Cadastru și Publicitate Imobiliară CALARASI  
Biroul de Cadastru și Publicitate Imobiliară Oltenita

**A. Partea I. Descrierea imobilului**

TEREN Extravilan

Adresa: Jud. Calarasi

Nr. Crt	Nr cadastral Nr. topografic	Suprafața* (mp)	Observații / Referințe
A1		4.928	Sector cadastral:4 Teren neimprejmuit;

**B. Partea II. Proprietari și acte**

Inscrieri privitoare la dreptul de proprietate și alte drepturi reale	Referințe
/	
Act Administrativ nr. 90802, din 21/10/1998 emis de CJSDPAT;	
B1	A1
Intabulare, drept de PROPRIETATE, dobandit prin Reconstituire, cota actuala 1/1 1) STANCIU GH TUDOR, LIPSĂ CNP	

**C. Partea III. SARCINI .**

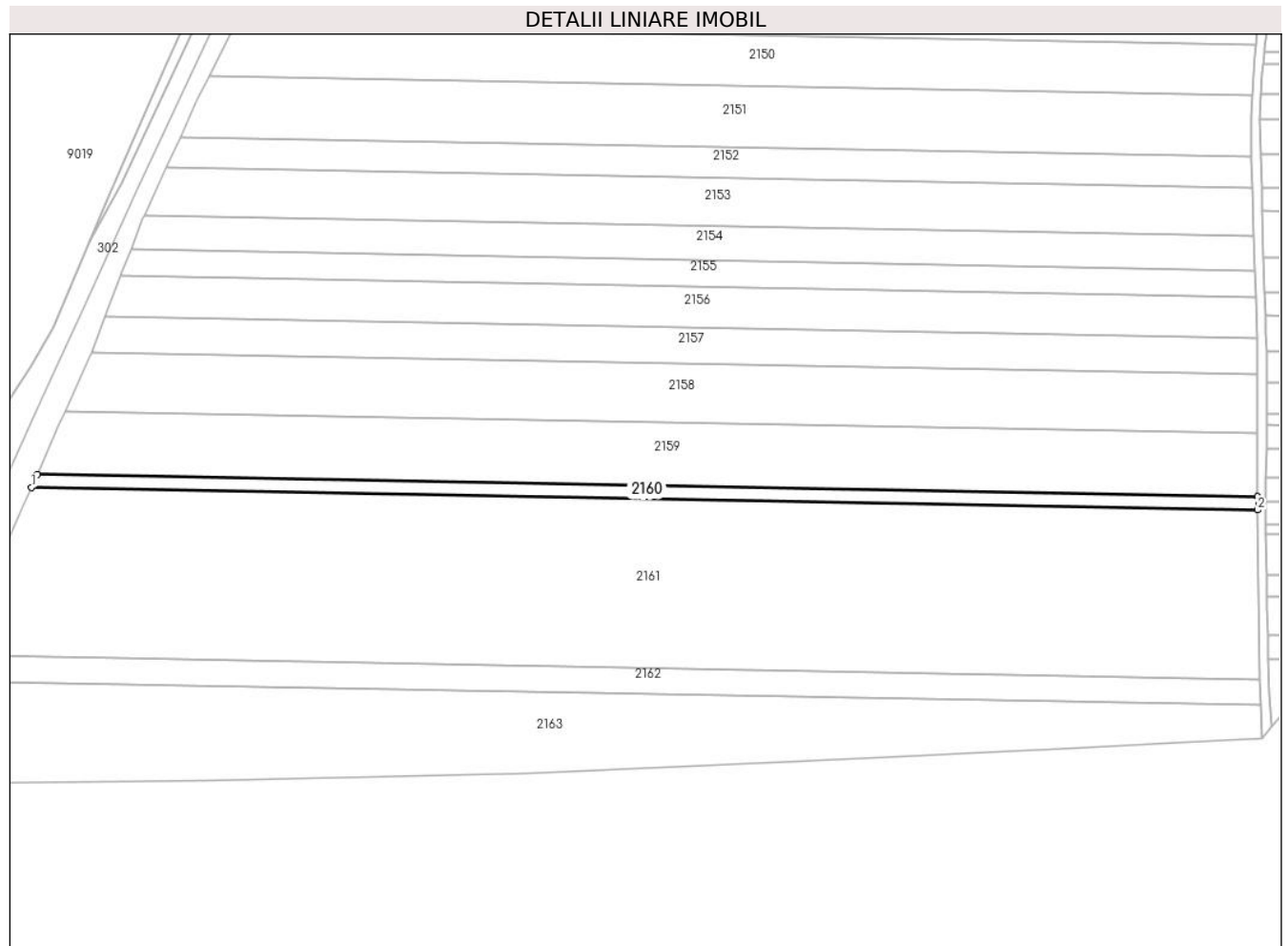
Inscrieri privind dezmembramintele dreptului de proprietate, drepturi reale de garanție și sarcini	Referințe
NU SUNT	

## Anexa Nr. 1 La Partea I

## Teren

Nr cadastral	Suprafața (mp)*	Observații / Referințe
	4.928	

\* Suprafața este determinată în planul de proiecție Stereo 70.



## Date referitoare la teren

Crt	Categorie folosință	Intravilan	Suprafața (mp)	Tarla	Parcelă	Nr. topo	Observații / Referințe
1	arabil	NU	4.928	18	46	-	

## Lungime Segmente

1) Valorile lungimilor segmentelor sunt obținute din proiecție în plan.

Punct început	X / Y	Punct sfârșit	X / Y	Lungime segment (** (m)
1	619.689,789 309.770,753	2	620.361,263 309.758,446	671.587
2	620.361,263 309.758,446	3	620.361,16 309.765,805	7.36
3	620.361,16 309.765,805	4	619.693,011 309.778,052	668.261
4	619.693,011 309.778,052	1	619.689,789 309.770,753	7.979

\*\* Lungimile segmentelor sunt determinate în planul de proiecție Stereo 70 și sunt rotunjite la 1 milimetru.

**\*\*\* Distanţa dintre puncte este formată din segmente cumulate ce sunt mai mici decât valoarea 1 milimetru.**





**DATE DESPRE IMOBILUL NR. 2161**

Oficiul de Cadastru și Publicitate Imobiliară CALARASI  
Biroul de Cadastru și Publicitate Imobiliară Oltenita

**A. Partea I. Descrierea imobilului**

TEREN Extravilan

Adresa: Jud. Calarasi

Nr. Crt	Nr cadastral Nr. topografic	Suprafața* (mp)	Observații / Referințe
A1		64.045	Sector cadastral:4 Teren neimprejmuit;

**B. Partea II. Proprietari și acte**

Inscrieri privitoare la dreptul de proprietate și alte drepturi reale	Referințe
/	
Act Administrativ nr. 90761, din 08/09/1998 emis de CJSDPAT;	
B1	A1
Intabulare, drept de PROPRIETATE, dobandit prin Reconstituire, cota actuala 1/1 1) DICU PETRE, LIPSĂ CNP	

**C. Partea III. SARCINI .**

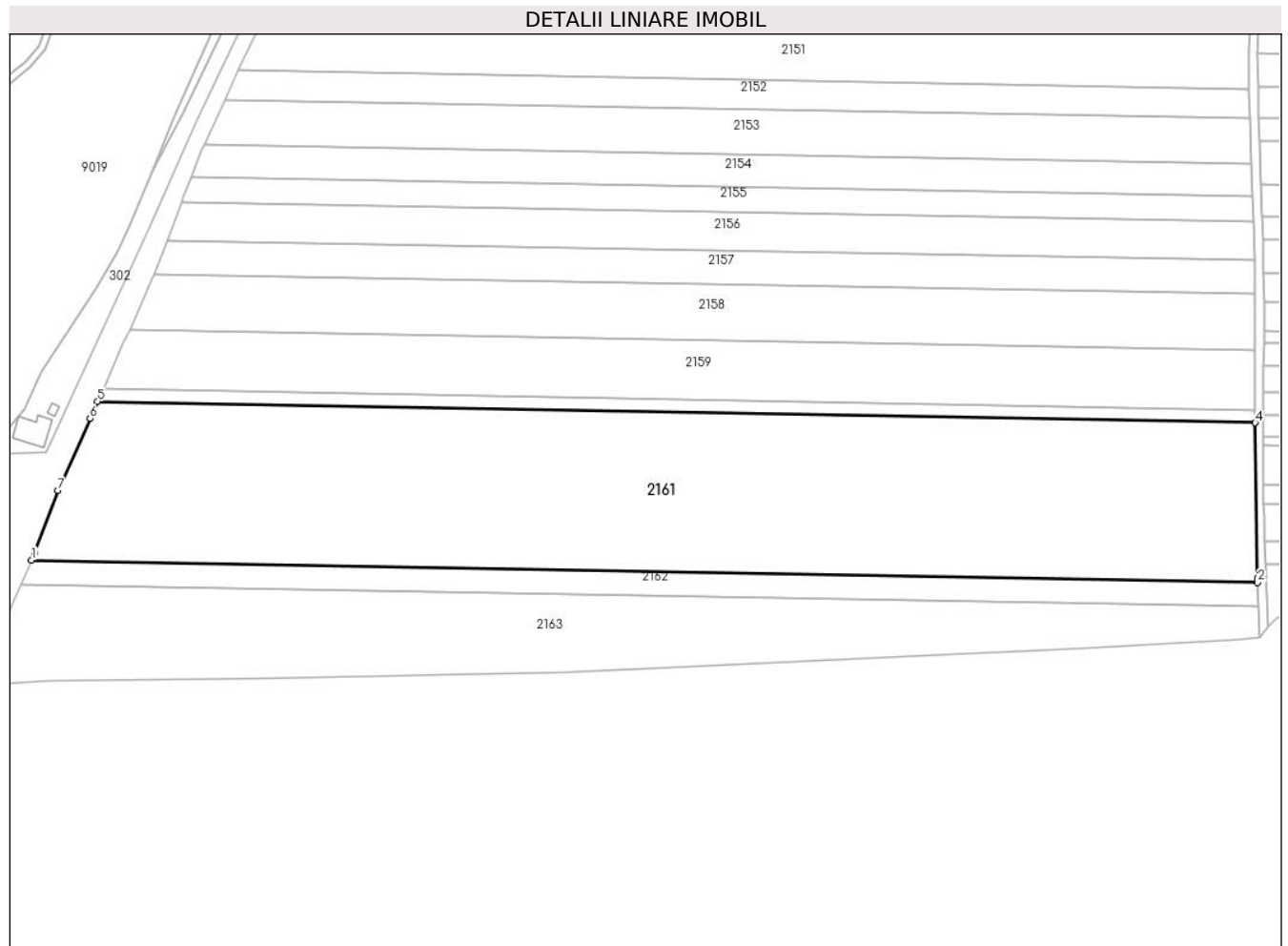
Inscrieri privind dezmembramintele dreptului de proprietate, drepturi reale de garanție și sarcini	Referințe
NU SUNT	

## Anexa Nr. 1 La Partea I

## Teren

Nr cadastral	Suprafața (mp)*	Observații / Referințe
	64.045	

\* Suprafața este determinată în planul de proiecție Stereo 70.



## Date referitoare la teren

Crt	Categorie folosință	Intravilan	Suprafața (mp)	Tarla	Parcelă	Nr. topo	Observații / Referințe
1	arabil	NU	64.045	18	47	-	

## Lungime Segmente

1) Valorile lungimilor segmentelor sunt obținute din proiecție în plan.

Punct început	X / Y	Punct sfârșit	X / Y	Lungime segment (** (m)
1	619.651,36 309.678,904	2	620.362,624 309.665,867	711.383
2	620.362,624 309.665,867	3	620.362,528 309.668,362	2.497
3	620.362,528 309.668,362	4	620.361,263 309.758,446	90.093
4	620.361,263 309.758,446	5	619.689,789 309.770,753	671.587
5	619.689,789 309.770,753	6	619.685,442 309.760,906	10.764

Punct început	X / Y	Punct sfârșit	X / Y	Lungime segment (** (m)
6	619.685,442 309.760,906	7	619.666,809 309.719,168	45.708
7	619.666,809 309.719,168	8	619.653,181 309.683,074	38.581
8	619.653,181 309.683,074	1	619.651,36 309.678,904	4.55

\*\* Lungimile segmentelor sunt determinate în planul de proiecție Stereo 70 și sunt rotunjite la 1 milimetru.

\*\*\* Distanța dintre puncte este formată din segmente cumulate ce sunt mai mici decât valoarea 1 milimetru.



**DATE DESPRE IMOBILUL NR. 2162**

Oficiul de Cadastru și Publicitate Imobiliară CALARASI  
Biroul de Cadastru și Publicitate Imobiliară Oltenita

**A. Partea I. Descrierea imobilului**

TEREN Extravilan

Adresa: Jud. Calarasi

Nr. Crt	Nr cadastral Nr. topografic	Suprafața* (mp)	Observații / Referințe
A1		10.000	Sector cadastral:4 Teren neimprejmuit;

**B. Partea II. Proprietari și acte**

Inscrieri privitoare la dreptul de proprietate și alte drepturi reale	Referințe
/	
Act Administrativ nr. 90348, din 13/03/2008 emis de CJSDPAT;	
B1	A1
Intabulare, drept de PROPRIETATE, dobandit prin Reconstituire, cota actuala 1/1 1) <b>MARIN I ION</b> , LIPSĂ CNP	

**C. Partea III. SARCINI .**

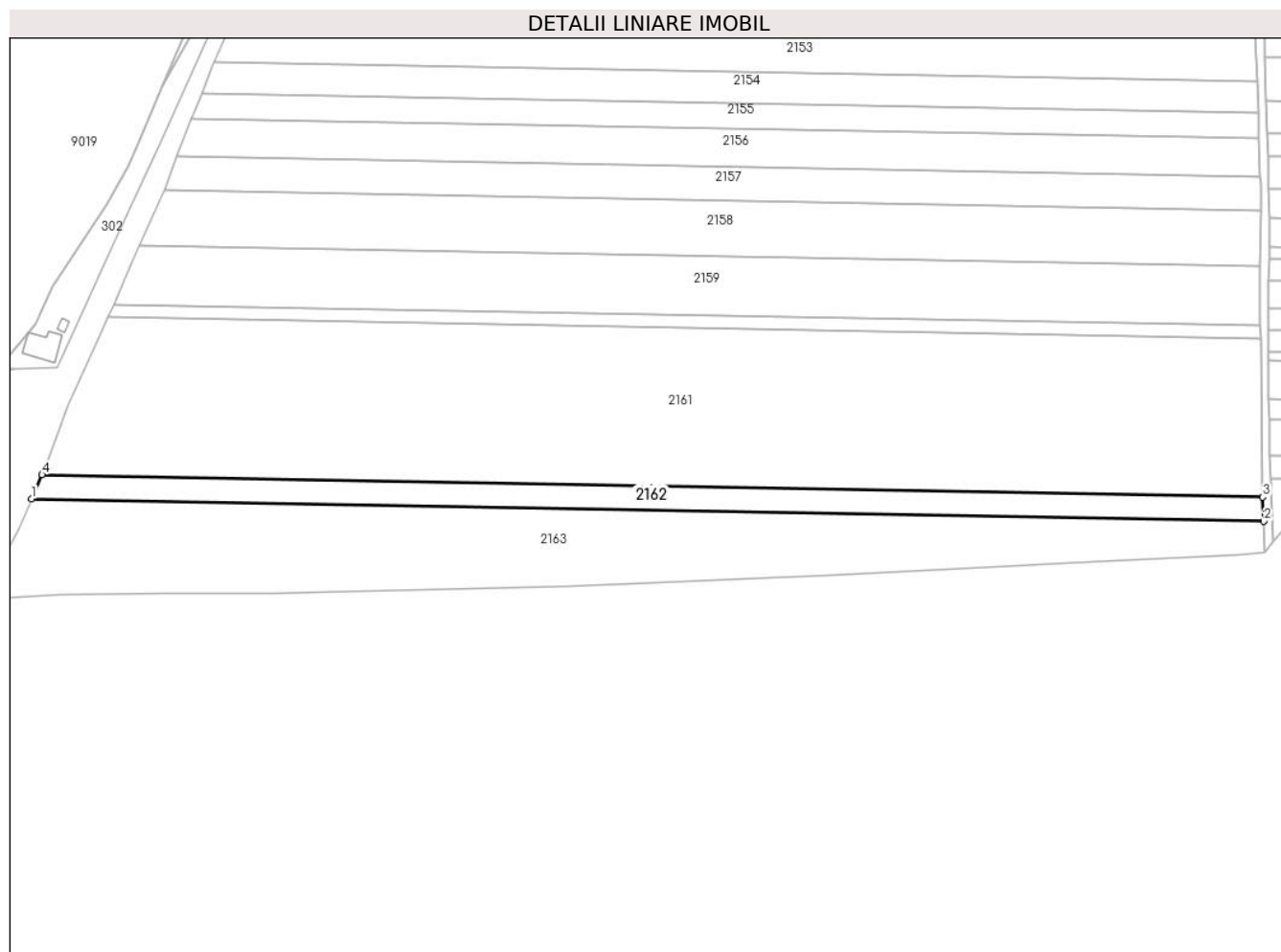
Inscrieri privind dezmembramintele dreptului de proprietate, drepturi reale de garanție și sarcini	Referințe
NU SUNT	

## Anexa Nr. 1 La Partea I

## Teren

Nr cadastral	Suprafața (mp)*	Observații / Referințe
	10.000	

\* Suprafața este determinată în planul de proiecție Stereo 70.



## Date referitoare la teren

Crt	Categorie folosință	Intra vilan	Suprafața (mp)	Tarla	Parcelă	Nr. topo	Observații / Referințe
1	arabil	NU	10.000	18	48	-	

## Lungime Segmente

1) Valorile lungimilor segmentelor sunt obținute din proiecție în plan.

Punct început	X / Y	Punct sfârșit	X / Y	Lungime segment (** (m)
1	619.645,299 309.665,02	2	620.363,159 309.651,862	717.981
2	620.363,159 309.651,862	3	620.362,624 309.665,867	14.015
3	620.362,624 309.665,867	4	619.651,36 309.678,904	711.383
4	619.651,36 309.678,904	1	619.645,299 309.665,02	15.149

\*\* Lungimile segmentelor sunt determinate în planul de proiecție Stereo 70 și sunt rotunjite la 1 milimetru.

**\*\*\* Distanţa dintre puncte este formată din segmente cumulate ce sunt mai mici decât valoarea 1 milimetru.**





**DATE DESPRE IMOBILUL NR. 2163**

Oficiul de Cadastru și Publicitate Imobiliară CALARASI  
Biroul de Cadastru și Publicitate Imobiliară Oltenita

**A. Partea I. Descrierea imobilului**

TEREN Extravilan

Adresa: Jud. Calarasi

Nr. Crt	Nr cadastral Nr. topografic	Suprafața* (mp)	Observații / Referințe
A1		29.902	Sector cadastral:4 Teren neimprejmuit;

**B. Partea II. Proprietari și acte**

Inscrieri privitoare la dreptul de proprietate și alte drepturi reale		Referințe
/		
Act Normativ nr. 7, din 13/03/1996 emis de PARLAMENTUL ROMÂNIEI;		
B1	Inscrierea provizorie, drept de PROPRIETATE, dobandit prin Lege, cota actuala 1/1 1) UAT BUDEȘTI, CIF:2574085, PROPRIETAR NEIDENTIFICAT	A1

**C. Partea III. SARCINI .**

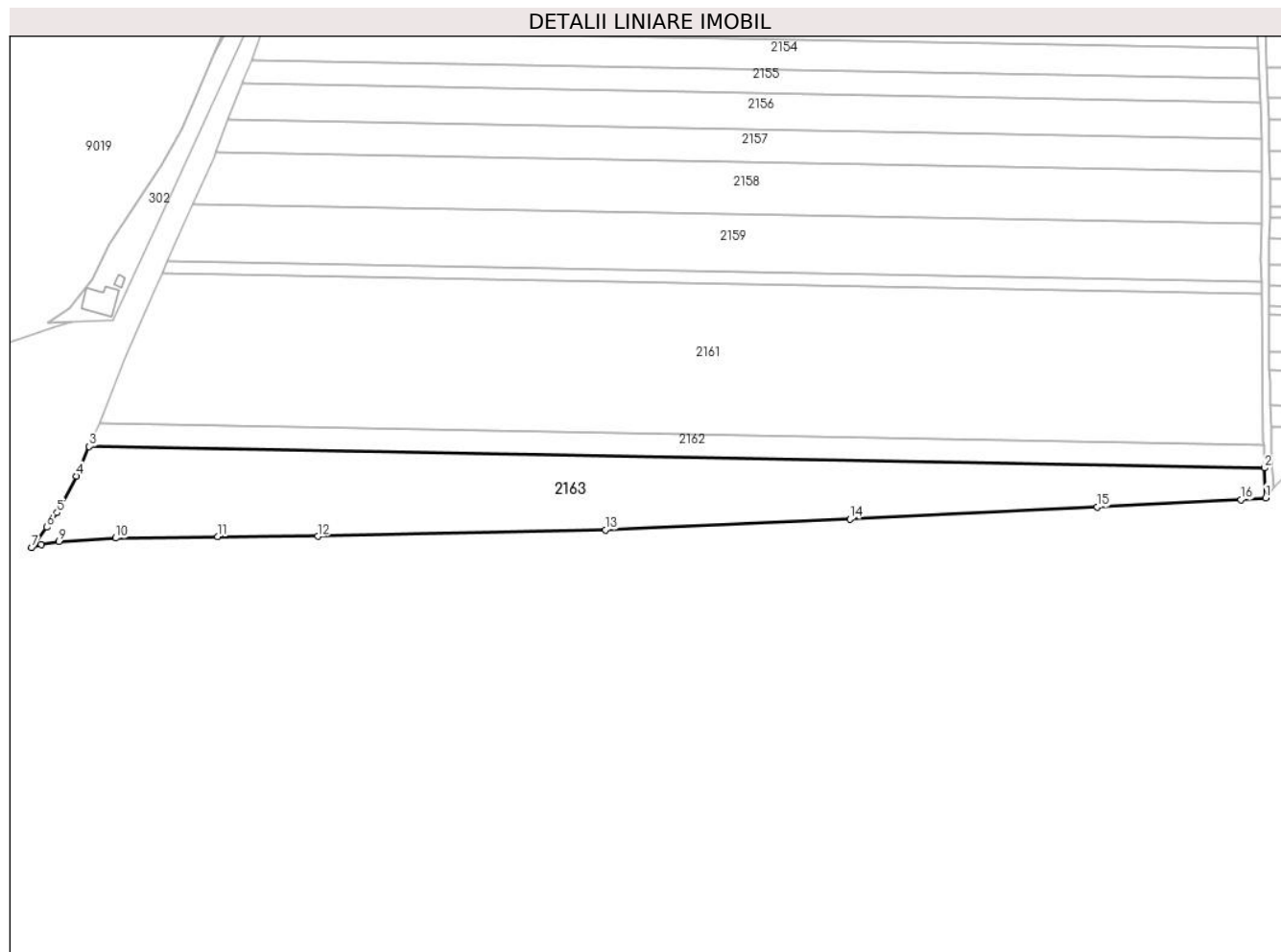
Inscrieri privind dezmembramintele dreptului de proprietate, drepturi reale de garanție și sarcini	Referințe
NU SUNT	

## Anexa Nr. 1 La Partea I

## Teren

Nr cadastral	Suprafața (mp)*	Observații / Referințe
	29.902	

\* Suprafața este determinată în planul de proiecție Stereo 70.



## Date referitoare la teren

Crt	Categorie folosință	Intravilan	Suprafața (mp)	Tarla	Parcelă	Nr. topo	Observații / Referințe
1	arabil	NU	29.902	18	49	-	

## Lungime Segmente

1) Valorile lungimilor segmentelor sunt obținute din proiecție în plan.

Punct început	X / Y	Punct sfârșit	X / Y	Lungime segment (** (m)
1	620.363,854 309.633,705	2	620.363,159 309.651,862	18.17
2	620.363,159 309.651,862	3	619.645,299 309.665,02	717.981
3	619.645,299 309.665,02	4	619.637,423 309.646,98	19.684
4	619.637,423 309.646,98	5	619.625,604 309.624,621	25.291
5	619.625,604 309.624,621	6	619.619,429 309.615,677	10.869

Punct început	X / Y	Punct sfârșit	X / Y	Lungime segment (** (m)
6	619.619,429 309.615,677	7	619.610,107 309.603,19	15.583
7	619.610,107 309.603,19	8	619.615,915 309.605,03	6.092
8	619.615,915 309.605,03	9	619.626,882 309.606,946	11.133
9	619.626,882 309.606,946	10	619.661,486 309.609,097	34.671
10	619.661,486 309.609,097	11	619.723,666 309.609,949	62.186
11	619.723,666 309.609,949	12	619.784,867 309.610,194	61.201
12	619.784,867 309.610,194	13	619.960,635 309.614,141	175.812
13	619.960,635 309.614,141	14	620.109,848 309.620,732	149.358
14	620.109,848 309.620,732	15	620.260,905 309.628,018	151.233
15	620.260,905 309.628,018	16	620.348,715 309.632,517	87.925
16	620.348,715 309.632,517	1	620.363,854 309.633,705	15.186

\*\* Lungimile segmentelor sunt determinate în planul de proiecție Stereo 70 și sunt rotunjite la 1 milimetru.

\*\*\* Distanța dintre puncte este formată din segmente cumulate ce sunt mai mici decât valoarea 1 milimetru.



**DATE DESPRE IMOBILUL NR. 2164**

Oficiul de Cadastru și Publicitate Imobiliară CALARASI  
 Biroul de Cadastru și Publicitate Imobiliară Oltenita

**A. Partea I. Descrierea imobilului**

TEREN Extravilan

Adresa: Jud. Calarasi

Nr. Crt	Nr cadastral Nr. topografic	Suprafața* (mp)	Observații / Referințe
A1		Din acte: 10.000 Masurata: 9.928	Sector cadastral:4 Teren neimprejmuit;

**B. Partea II. Proprietari și acte**

Inscrieri privitoare la dreptul de proprietate și alte drepturi reale		Referințe
/		
Act Administrativ nr. 89695, din 21/10/1994 emis de CJSDPAT;		
B1	Intabulare, drept de PROPRIETATE, dobandit prin Reconstituire, cota actuala 1/1 1) SIMION M ION, LIPSĂ CNP	A1

**C. Partea III. SARCINI .**

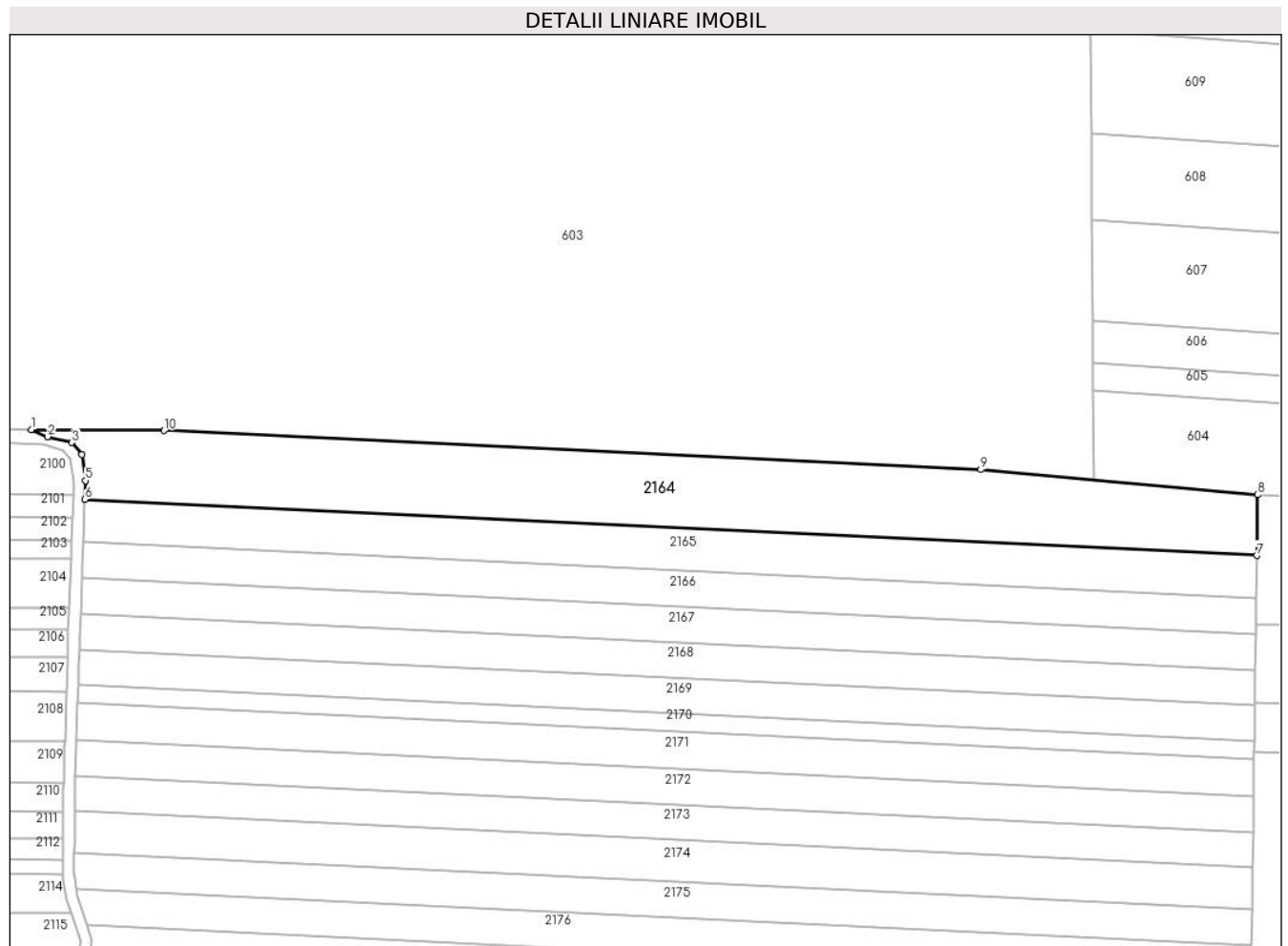
Inscrieri privind dezmembramintele dreptului de proprietate, drepturi reale de garanție și sarcini	Referințe
NU SUNT	

## Anexa Nr. 1 La Partea I

## Teren

Nr cadastral	Suprafața (mp)*	Observații / Referințe
	Din acte: 10.000 Masurata: 9.928	

\* Suprafața este determinată în planul de proiecție Stereo 70.



## Date referitoare la teren

Crt	Categorie folosință	Intra vilan	Suprafața (mp)	Tarla	Parcelă	Nr. topo	Observații / Referințe
1	arabil	NU	9.928	20	1	-	

## Lungime Segmente

1) Valorile lungimilor segmentelor sunt obținute din proiecție în plan.

Punct început	X / Y	Punct sfârșit	X / Y	Lungime segment (** (m)
1	620.399,092 310.817,027	2	620.404,637 310.814,557	6.07
2	620.404,637 310.814,557	3	620.413,009 310.812,556	8.608
3	620.413,009 310.812,556	4	620.416,384 310.808,482	5.29
4	620.416,384 310.808,482	5	620.417,663 310.799,452	9.12
5	620.417,663 310.799,452	6	620.417,424 310.793,001	6.455

Punct început	X / Y	Punct sfârșit	X / Y	Lungime segment (** (m)
6	620.417,424 310.793,001	7	620.820,51 310.773,708	403.547
7	620.820,51 310.773,708	8	620.820,785 310.794,608	20.902
8	620.820,785 310.794,608	9	620.725,618 310.803,215	95.555
9	620.725,618 310.803,215	10	620.444,726 310.816,66	281.214
10	620.444,726 310.816,66	1	620.399,092 310.817,027	45.635

\*\* Lungimile segmentelor sunt determinate în planul de proiecție Stereo 70 și sunt rotunjite la 1 milimetru.

\*\*\* Distanța dintre puncte este formată din segmente cumulate ce sunt mai mici decât valoarea 1 milimetru.





**DATE DESPRE IMOBILUL NR. 2165**

Oficiul de Cadastru și Publicitate Imobiliară CALARASI  
Biroul de Cadastru și Publicitate Imobiliară Oltenita

**A. Partea I. Descrierea imobilului**

TEREN Extravilan

Adresa: Jud. Calarasi

Nr. Crt	Nr cadastral Nr. topografic	Suprafața* (mp)	Observații / Referințe
A1		Din acte: 6.000 Masurata: 5.957	Sector cadastral:4 Teren neimprejmuit;

**B. Partea II. Proprietari și acte**

Inscrieri privitoare la dreptul de proprietate și alte drepturi reale		Referințe
/		
Act Administrativ nr. 89738, din 13/10/1994 emis de CJSDPAT;		
B1	Intabulare, drept de PROPRIETATE, dobandit prin Reconstituire, cota actuala 1/1 1) CONSTANTINESCU GH ION, LIPSĂ CNP	A1

**C. Partea III. SARCINI .**


Inscrieri privind dezmembramintele dreptului de proprietate, drepturi reale de garanție și sarcini	Referințe
NU SUNT	

## Anexa Nr. 1 La Partea I

## Teren

Nr cadastral	Suprafața (mp)*	Observații / Referințe
	Din acte: 6.000 Masurata: 5.957	

\* Suprafața este determinată în planul de proiecție Stereo 70.



## Date referitoare la teren

Crt	Categorie folosință	Intra vilan	Suprafața (mp)	Tarla	Parcelă	Nr. topo	Observații / Referințe
1	arabil	NU	5.957	20	2	-	

## Lungime Segmente

1) Valorile lungimilor segmentelor sunt obținute din proiecție în plan.

Punct început	X / Y	Punct sfârșit	X / Y	Lungime segment (** (m)
1	620.417,424 310.793,001	2	620.416,878 310.778,256	14.755
2	620.416,878 310.778,256	3	620.820,315 310.758,946	403.899
3	620.820,315 310.758,946	4	620.820,51 310.773,708	14.763
4	620.820,51 310.773,708	1	620.417,424 310.793,001	403.547

**\*\* Lungimile segmentelor sunt determinate în planul de proiecție Stereo 70 și sunt rotunjite la 1 milimetru.**

**\*\*\* Distanța dintre puncte este formată din segmente cumulate ce sunt mai mici decât valoarea 1 milimetru.**



**DATE DESPRE IMOBILUL NR. 2166**

Oficiul de Cadastru și Publicitate Imobiliară CALARASI  
Biroul de Cadastru și Publicitate Imobiliară Oltenita

**A. Partea I. Descrierea imobilului**

TEREN Extravilan

Adresa: Jud. Calarasi

Nr. Crt	Nr cadastral Nr. topografic	Suprafața* (mp)	Observații / Referințe
A1		Din acte: 5.000 Masurata: 4.964	Sector cadastral:4 Teren neimprejmuit;

**B. Partea II. Proprietari și acte**

Inscrieri privitoare la dreptul de proprietate și alte drepturi reale		Referințe
/		
Act Administrativ nr. 89751, din 14/10/1994 emis de CJSDPAT;		
B1	Intabulare, drept de PROPRIETATE, dobandit prin Reconstituire, cota actuala 1/1 1) SAVU DUMITRA, LIPSĂ CNP	A1

**C. Partea III. SARCINI .**


Inscrieri privind dezmembramintele dreptului de proprietate, drepturi reale de garanție și sarcini	Referințe
NU SUNT	

## Anexa Nr. 1 La Partea I

## Teren

Nr cadastral	Suprafața (mp)*	Observații / Referințe
	Din acte: 5.000 Masurata: 4.964	

\* Suprafața este determinată în planul de proiecție Stereo 70.



## Date referitoare la teren

Crt	Categorie folosință	Intra vilan	Suprafața (mp)	Tarla	Parcelă	Nr. topo	Observații / Referințe
1	arabil	NU	4.964	20	3	-	

## Lungime Segmente

1) Valorile lungimilor segmentelor sunt obținute din proiecție în plan.

Punct început	X / Y	Punct sfârșit	X / Y	Lungime segment (** (m)
1	620.416,878 310.778,256	2	620.416,594 310.770,605	7.656
2	620.416,594 310.770,605	3	620.416,423 310.765,978	4.63
3	620.416,423 310.765,978	4	620.820,153 310.746,654	404.192
4	620.820,153 310.746,654	5	620.820,198 310.750,014	3.36
5	620.820,198 310.750,014	6	620.820,315 310.758,946	8.933

Punct început	X / Y	Punct sfârșit	X / Y	Lungime segment (** (m)
6	620.820,315 310.758,946	1	620.416,878 310.778,256	403.899

\*\* Lungimile segmentelor sunt determinate în planul de proiecție Stereo 70 și sunt rotunjite la 1 milimetru.

\*\*\* Distanța dintre puncte este formată din segmente cumulate ce sunt mai mici decât valoarea 1 milimetru.





**DATE DESPRE IMOBILUL NR. 2167**

Oficiul de Cadastru și Publicitate Imobiliară CALARASI  
Biroul de Cadastru și Publicitate Imobiliară Oltenita

**A. Partea I. Descrierea imobilului**

TEREN Extravilan

Adresa: Jud. Calarasi, Tarlaua 20, Parcela 4

Nr. Crt	Nr cadastral Nr. topografic	Suprafața* (mp)	Observații / Referințe
A1	21522	Din acte: 5.000 Masurata: 4.964	Sector cadastral:4 Teren neimprejmuit;

**B. Partea II. Proprietari și acte**

Inscrieri privitoare la dreptul de proprietate și alte drepturi reale	Referințe
<b>21430 / 09/10/2013</b>	
Act Notarial nr. 4258, din 07/10/2013 emis de Caus Malina Veronica;	
B3	A1
Intabulare, drept de PROPRIETATE, dobandit prin Conventie, cota actuala 1/1, cota initiala 1/1 1) <b>SC AGRI TERENURI SA</b> , CIF:24816228	
<b>9164 / 13/03/2020</b>	
Act Notarial nr. 742, din 12/03/2020 emis de Diaconescu Remus Stefan;	
B4	A1
se noteaza Contractul de vanzare-cumparare aut. nr. 742/12.03.2020 -NP Diaconescu Remus Stefan cu plata pretului in rate si sub rezerva proprietatii, 1) <b>SOCIETATEA ALIN EXIM S.R.L.</b> , CIF:5194919	

**C. Partea III. SARCINI .**


Inscrieri privind dezmembramintele dreptului de proprietate, drepturi reale de garanție și sarcini	Referințe
NU SUNT	

## Anexa Nr. 1 La Partea I

## Teren

Nr cadastral	Suprafața (mp)*	Observații / Referințe
21522	Din acte: 5.000 Masurata: 4.964	

\* Suprafața este determinată în planul de proiecție Stereo 70.



## Date referitoare la teren

Crt	Categorie folosință	Intra vilan	Suprafața (mp)	Tarla	Parcelă	Nr. topo	Observații / Referințe
1	arabil	NU	4.964	20	4	-	

## Lungime Segmente

1) Valorile lungimilor segmentelor sunt obținute din proiecție în plan.

Punct început	X / Y	Punct sfârșit	X / Y	Lungime segment (** (m)
1	620.416,423 310.765,978	2	620.415,971 310.753,761	12.225
2	620.415,971 310.753,761	3	620.415,969 310.753,71	0.051
3	620.415,969 310.753,71	4	620.819,991 310.734,371	404.485
4	620.819,991 310.734,371	5	620.820,153 310.746,654	12.284
5	620.820,153 310.746,654	1	620.416,423 310.765,978	404.192

**\*\* Lungimile segmentelor sunt determinate în planul de proiecţie Stereo 70 şi sunt rotunjite la 1 milimetru.**

**\*\*\* Distanţa dintre puncte este formată din segmente cumulate ce sunt mai mici decât valoarea 1 milimetru.**



**DATE DESPRE IMOBILUL NR. 2168**

Oficiul de Cadastru și Publicitate Imobiliară CALARASI  
Biroul de Cadastru și Publicitate Imobiliară Oltenita

**A. Partea I. Descrierea imobilului**

TEREN Extravilan

Adresa: Jud. Calarasi

Nr. Crt	Nr cadastral Nr. topografic	Suprafața* (mp)	Observații / Referințe
A1	23401	Din acte: 5.000 Masurata: 4.964	Sector cadastral:4 Teren neimprejmuit;

**B. Partea II. Proprietari și acte**

Inscrieri privitoare la dreptul de proprietate și alte drepturi reale		Referințe
<b>21386 / 26/06/2018</b>		
Act Notarial nr. 2747, din 25/06/2018 emis de Manolache Ioana;		
B2	Intabulare, drept de PROPRIETATE, dobandit prin Conventie, cota actuala 1/1, cota initiala 1/1 1) ALBU FLORIN ALIN	A1

**C. Partea III. SARCINI .**


Inscrieri privind dezmembramintele dreptului de proprietate, drepturi reale de garanție și sarcini	Referințe
NU SUNT	

## Anexa Nr. 1 La Partea I

## Teren

Nr cadastral	Suprafața (mp)*	Observații / Referințe
23401	Din acte: 5.000 Masurata: 4.964	

\* Suprafața este determinată în planul de proiecție Stereo 70.



## Date referitoare la teren

Crt	Categorie folosință	Intra vilan	Suprafața (mp)	Tarla	Parcelă	Nr. topo	Observații / Referințe
1	arabil	NU	4.964	20	5	-	

## Lungime Segmente

1) Valorile lungimilor segmentelor sunt obținute din proiecție în plan.

Punct început	X / Y	Punct sfârșit	X / Y	Lungime segment (** (m)
1	620.415,969 310.753,71	2	620.415,699 310.746,23	7.485
2	620.415,699 310.746,23	3	620.415,553 310.741,448	4.784
3	620.415,553 310.741,448	4	620.819,829 310.722,097	404.739
4	620.819,829 310.722,097	5	620.819,842 310.723,074	0.977
5	620.819,842 310.723,074	6	620.819,991 310.734,371	11.298

Punct început	X / Y	Punct sfârșit	X / Y	Lungime segment (** (m)
6	620.819,991 310.734,371	1	620.415,969 310.753,71	404.485

\*\* Lungimile segmentelor sunt determinate în planul de proiecție Stereo 70 și sunt rotunjite la 1 milimetru.

\*\*\* Distanța dintre puncte este formată din segmente cumulate ce sunt mai mici decât valoarea 1 milimetru.





**DATE DESPRE IMOBILUL NR. 2169**

Oficiul de Cadastru și Publicitate Imobiliară CALARASI  
Biroul de Cadastru și Publicitate Imobiliară Oltenita

**A. Partea I. Descrierea imobilului**

TEREN Extravilan

Adresa: Jud. Calarasi

Nr. Crt	Nr cadastral Nr. topografic	Suprafața* (mp)	Observații / Referințe
A1		Din acte: 5.000 Masurata: 4.964	Sector cadastral:4 Teren neimprejmuit;

**B. Partea II. Proprietari și acte**

Inscrieri privitoare la dreptul de proprietate și alte drepturi reale		Referințe
/		
Act Administrativ nr. 90146, din 07/03/1996 emis de CJSDPAT;		
B1	Intabulare, drept de PROPRIETATE, dobandit prin Reconstituire, cota actuala 1/1 1) SOLOMON GH MARIA, LIPSĂ CNP 2) DAMIAN GH ELENA, LIPSĂ CNP	A1

**C. Partea III. SARCINI .**

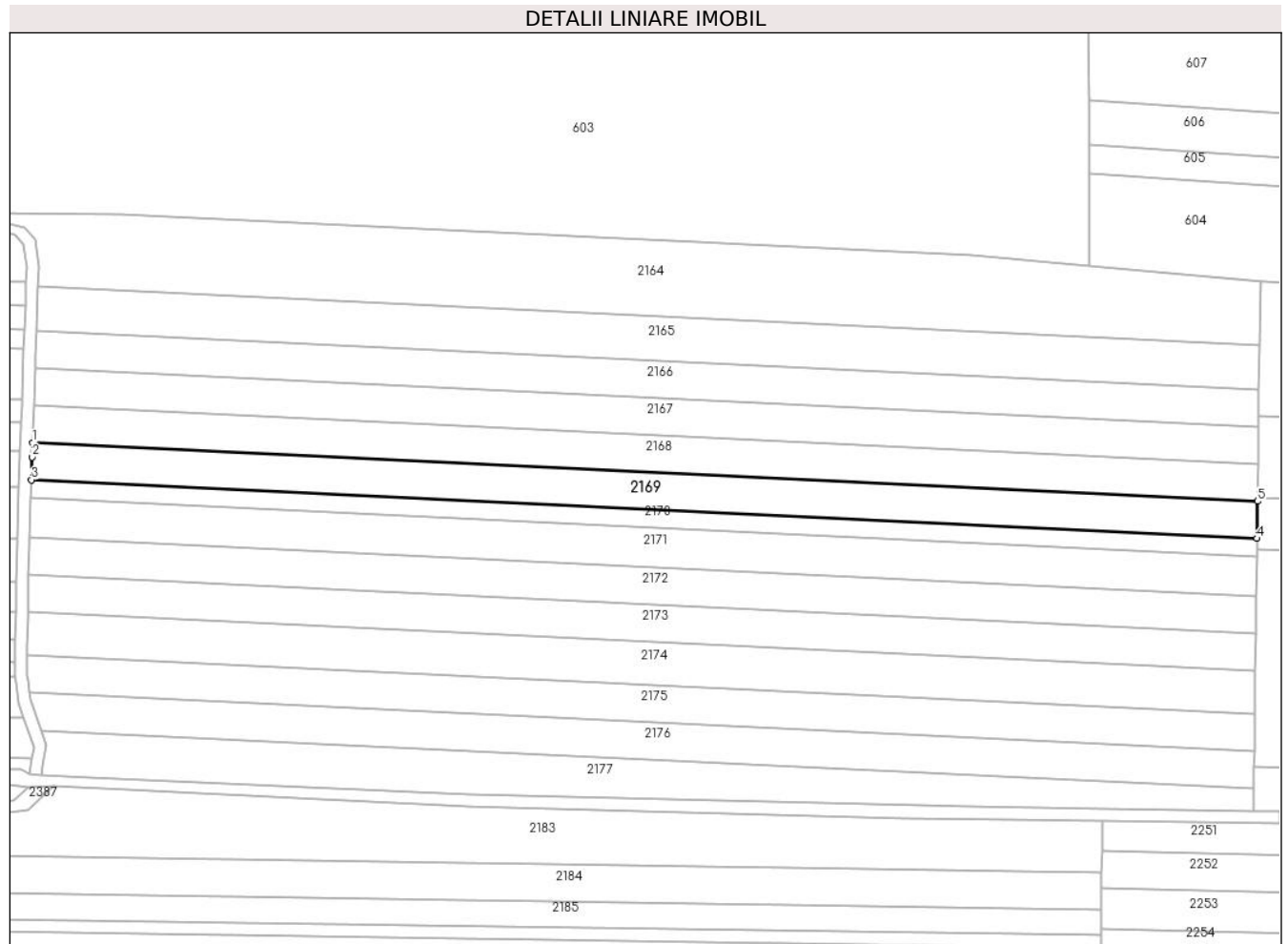
Inscrieri privind dezmembramintele dreptului de proprietate, drepturi reale de garanție și sarcini	Referințe
NU SUNT	

## Anexa Nr. 1 La Partea I

## Teren

Nr cadastral	Suprafața (mp)*	Observații / Referințe
	Din acte: 5.000 Masurata: 4.964	

\* Suprafața este determinată în planul de proiecție Stereo 70.



## Date referitoare la teren

Crt	Categorie folosință	Intra vilan	Suprafața (mp)	Tarla	Parcelă	Nr. topo	Observații / Referințe
1	arabil	NU	4.964	20	6	-	

## Lungime Segmente

1) Valorile lungimilor segmentelor sunt obținute din proiecție în plan.

Punct început	X / Y	Punct sfârșit	X / Y	Lungime segment (** (m)
1	620.415,553 310.741,448	2	620.415,408 310.736,704	4.746
2	620.415,408 310.736,704	3	620.415,179 310.729,19	7.517
3	620.415,179 310.729,19	4	620.819,668 310.709,83	404.952
4	620.819,668 310.709,83	5	620.819,829 310.722,097	12.268
5	620.819,829 310.722,097	1	620.415,553 310.741,448	404.739

**\*\* Lungimile segmentelor sunt determinate în planul de proiecție Stereo 70 și sunt rotunjite la 1 milimetru.**

**\*\*\* Distanța dintre puncte este formată din segmente cumulate ce sunt mai mici decât valoarea 1 milimetru.**



**DATE DESPRE IMOBILUL NR. 2170**

Oficiul de Cadastru și Publicitate Imobiliară CALARASI  
Biroul de Cadastru și Publicitate Imobiliară Oltenita

**A. Partea I. Descrierea imobilului**

TEREN Extravilan

Adresa: Jud. Calarasi

Nr. Crt	Nr cadastral Nr. topografic	Suprafața* (mp)	Observații / Referințe
A1		Din acte: 2.500 Masurata: 2.482	Sector cadastral:4 Teren neimprejmuit;

**B. Partea II. Proprietari și acte**

Inscrieri privitoare la dreptul de proprietate și alte drepturi reale		Referințe
/		
Act Administrativ nr. 89842, din 01/05/1995 emis de CJSDPAT;		
B1	Intabulare, drept de PROPRIETATE, dobandit prin Reconstituire, cota actuala 1/1 1) GHITESCU ADRIAN, LIPSĂ CNP 2) GHITESCU EUGEN, LIPSĂ CNP 3) GHITESCU VICTOR, LIPSĂ CNP	A1

**C. Partea III. SARCINI .**

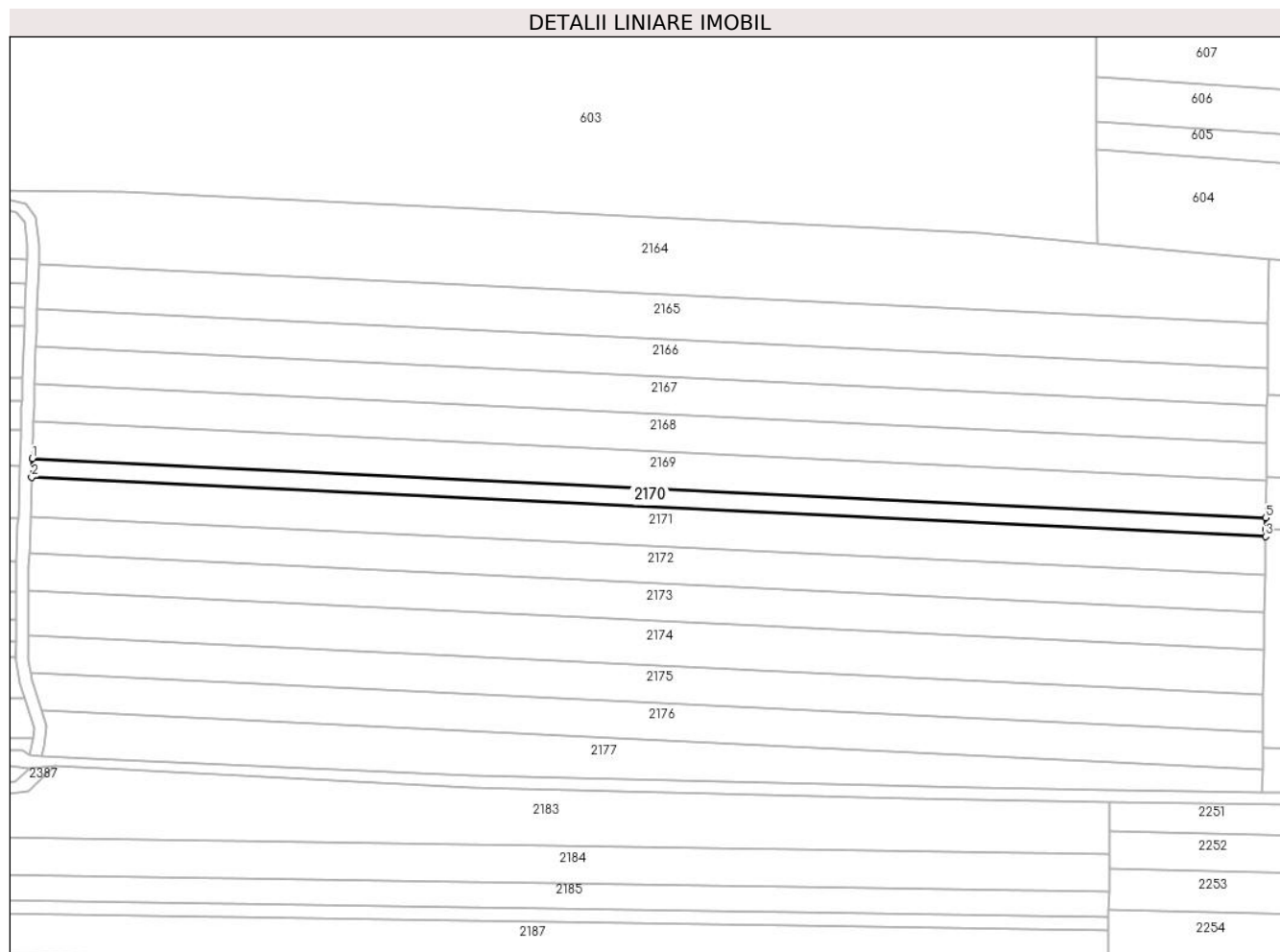
Inscrieri privind dezmembramintele dreptului de proprietate, drepturi reale de garanție și sarcini	Referințe
NU SUNT	

## Anexa Nr. 1 La Partea I

## Teren

Nr cadastral	Suprafața (mp)*	Observații / Referințe
	Din acte: 2.500 Masurata: 2.482	

\* Suprafața este determinată în planul de proiecție Stereo 70.



## Date referitoare la teren

Crt	Categorie folosință	Intra vilan	Suprafața (mp)	Tarla	Parcelă	Nr. topo	Observații / Referințe
1	arabil	NU	2.482	20	7	-	

## Lungime Segmente

1) Valorile lungimilor segmentelor sunt obținute din proiecție în plan.

Punct început	X / Y	Punct sfârșit	X / Y	Lungime segment (** (m)
1	620.415,179 310.729,19	2	620.414,993 310.723,064	6.129
2	620.414,993 310.723,064	3	620.819,587 310.703,698	405.057
3	620.819,587 310.703,698	4	620.819,619 310.706,107	2.409
4	620.819,619 310.706,107	5	620.819,668 310.709,83	3.723
5	620.819,668 310.709,83	1	620.415,179 310.729,19	404.952

**\*\* Lungimile segmentelor sunt determinate în planul de proiecție Stereo 70 și sunt rotunjite la 1 milimetru.**

**\*\*\* Distanța dintre puncte este formată din segmente cumulate ce sunt mai mici decât valoarea 1 milimetru.**





**DATE DESPRE IMOBILUL NR. 2171**

Oficiul de Cadastru și Publicitate Imobiliară CALARASI  
Biroul de Cadastru și Publicitate Imobiliară Oltenita

**A. Partea I. Descrierea imobilului**

TEREN Extravilan

Adresa: Jud. Calarasi

Nr. Crt	Nr cadastral Nr. topografic	Suprafața* (mp)	Observații / Referințe
A1		Din acte: 5.224 Masurata: 5.186	Sector cadastral:4 Teren neimprejmuit;

**B. Partea II. Proprietari și acte**

Inscrieri privitoare la dreptul de proprietate și alte drepturi reale		Referințe
/		
Act Administrativ nr. 89750, din 14/10/1994 emis de CJSDPAT;		
B1	Intabulare, drept de PROPRIETATE, dobandit prin Reconstituire, cota actuala 1/1 1) PREDESCU LUCIA, LIPSĂ CNP	A1

**C. Partea III. SARCINI .**


Inscrieri privind dezmembramintele dreptului de proprietate, drepturi reale de garanție și sarcini	Referințe
NU SUNT	

## Anexa Nr. 1 La Partea I

## Teren

Nr cadastral	Suprafața (mp)*	Observații / Referințe
	Din acte: 5.224 Masurata: 5.186	

\* Suprafața este determinată în planul de proiecție Stereo 70.



## Date referitoare la teren

Crt	Categorie folosință	Intra vilan	Suprafața (mp)	Tarla	Parcelă	Nr. topo	Observații / Referințe
1	arabil	NU	5.186	20	8	-	

## Lungime Segmente

1) Valorile lungimilor segmentelor sunt obținute din proiecție în plan.

Punct început	X / Y	Punct sfârșit	X / Y	Lungime segment (** (m)
1	620.414,993 310.723,064	2	620.414,603 310.710,268	12.802
2	620.414,603 310.710,268	3	620.819,418 310.690,892	405.278
3	620.819,418 310.690,892	4	620.819,587 310.703,698	12.807
4	620.819,587 310.703,698	1	620.414,993 310.723,064	405.057

**\*\* Lungimile segmentelor sunt determinate în planul de proiecţie Stereo 70 şi sunt rotunjite la 1 milimetru.**

**\*\*\* Distanţa dintre puncte este formată din segmente cumulate ce sunt mai mici decât valoarea 1 milimetru.**



**DATE DESPRE IMOBILUL NR. 2172**

Oficiul de Cadastru și Publicitate Imobiliară CALARASI  
Biroul de Cadastru și Publicitate Imobiliară Oltenita

**A. Partea I. Descrierea imobilului**

TEREN Extravilan

Adresa: Jud. Calarasi

Nr. Crt	Nr cadastral Nr. topografic	Suprafața* (mp)	Observații / Referințe
A1		Din acte: 5.000 Masurata: 4.964	Sector cadastral:4 Teren neimprejmuit;

**B. Partea II. Proprietari și acte**

Inscrieri privitoare la dreptul de proprietate și alte drepturi reale		Referințe
/		
Act Administrativ nr. 89929, din 23/11/1995 emis de CJSDPAT;		
B1	Intabulare, drept de PROPRIETATE, dobandit prin Reconstituire, cota actuala 1/1 1) DATCU TEODORA, LIPSĂ CNP 2) VÍRLAN ELENA, LIPSĂ CNP 3) VASILESCU MARIA, LIPSĂ CNP	A1

**C. Partea III. SARCINI .**


Inscrieri privind dezmembramintele dreptului de proprietate, drepturi reale de garanție și sarcini	Referințe
NU SUNT	

## Anexa Nr. 1 La Partea I

## Teren

Nr cadastral	Suprafața (mp)*	Observații / Referințe
	Din acte: 5.000 Masurata: 4.964	

\* Suprafața este determinată în planul de proiecție Stereo 70.



## Date referitoare la teren

Crt	Categorie folosință	Intra vilan	Suprafața (mp)	Tarla	Parcelă	Nr. topo	Observații / Referințe
1	arabil	NU	4.964	20	9	-	

## Lungime Segmente

1) Valorile lungimilor segmentelor sunt obținute din proiecție în plan.

Punct început	X / Y	Punct sfârșit	X / Y	Lungime segment (** (m)
1	620.414,603 310.710,268	2	620.414,531 310.707,934	2.335
2	620.414,531 310.707,934	3	620.414,218 310.698,028	9.911
3	620.414,218 310.698,028	4	620.819,257 310.678,641	405.503
4	620.819,257 310.678,641	5	620.819,418 310.690,892	12.252
5	620.819,418 310.690,892	1	620.414,603 310.710,268	405.278

**\*\* Lungimile segmentelor sunt determinate în planul de proiecţie Stereo 70 şi sunt rotunjite la 1 milimetru.**

**\*\*\* Distanţa dintre puncte este formată din segmente cumulate ce sunt mai mici decât valoarea 1 milimetru.**





**DATE DESPRE IMOBILUL NR. 2173**

Oficiul de Cadastru și Publicitate Imobiliară CALARASI  
Biroul de Cadastru și Publicitate Imobiliară Oltenita

**A. Partea I. Descrierea imobilului**

TEREN Extravilan

Adresa: Jud. Calarasi

Nr. Crt	Nr cadastral Nr. topografic	Suprafața* (mp)	Observații / Referințe
A1		Din acte: 5.000 Masurata: 4.964	Sector cadastral:4 Teren neimprejmuit;

**B. Partea II. Proprietari și acte**

Inscrieri privitoare la dreptul de proprietate și alte drepturi reale		Referințe
/		
Act Administrativ nr. 89758, din 14/10/1994 emis de CJSDPAT;		
B1	Intabulare, drept de PROPRIETATE, dobandit prin Reconstituire, cota actuala 1/1 1) CRISTESCU L ALEXANDRINA, LIPSĂ CNP	A1

**C. Partea III. SARCINI .**


Inscrieri privind dezmembramintele dreptului de proprietate, drepturi reale de garanție și sarcini	Referințe
NU SUNT	

## Anexa Nr. 1 La Partea I

## Teren

Nr cadastral	Suprafața (mp)*	Observații / Referințe
	Din acte: 5.000 Masurata: 4.964	

\* Suprafața este determinată în planul de proiecție Stereo 70.



## Date referitoare la teren

Crt	Categorie folosință	Intra vilan	Suprafața (mp)	Tarla	Parcelă	Nr. topo	Observații / Referințe
1	arabil	NU	4.964	20	10	-	

## Lungime Segmente

1) Valorile lungimilor segmentelor sunt obținute din proiecție în plan.

Punct început	X / Y	Punct sfârșit	X / Y	Lungime segment (** (m)
1	620.414,218 310.698,028	2	620.414,083 310.693,765	4.265
2	620.414,083 310.693,765	3	620.413,989 310.685,785	7.981
3	620.413,989 310.685,785	4	620.819,095 310.666,395	405.57
4	620.819,095 310.666,395	5	620.819,257 310.678,641	12.247
5	620.819,257 310.678,641	1	620.414,218 310.698,028	405.503

**\*\* Lungimile segmentelor sunt determinate în planul de proiecţie Stereo 70 şi sunt rotunjite la 1 milimetru.**

**\*\*\* Distanţa dintre puncte este formată din segmente cumulate ce sunt mai mici decât valoarea 1 milimetru.**



**DATE DESPRE IMOBILUL NR. 2174**

Oficiul de Cadastru și Publicitate Imobiliară CALARASI  
Biroul de Cadastru și Publicitate Imobiliară Oltenita

**A. Partea I. Descrierea imobilului**

TEREN Extravilan

Adresa: Jud. Calarasi

Nr. Crt	Nr cadastral Nr. topografic	Suprafața* (mp)	Observații / Referințe
A1		Din acte: 5.900 Masurata: 5.857	Sector cadastral:4 Teren neimprejmuit;

**B. Partea II. Proprietari și acte**

Inscrieri privitoare la dreptul de proprietate și alte drepturi reale		Referințe
/		
Act Administrativ nr. 90585, din 14/05/1998 emis de CJSDPAT;		
B1	Intabulare, drept de PROPRIETATE, dobandit prin Reconstituire, cota actuala 1/1 1) MOISE R DUMITRU, LIPSĂ CNP	A1

**C. Partea III. SARCINI .**


Inscrieri privind dezmembramintele dreptului de proprietate, drepturi reale de garanție și sarcini	Referințe
NU SUNT	

## Anexa Nr. 1 La Partea I

## Teren

Nr cadastral	Suprafața (mp)*	Observații / Referințe
	Din acte: 5.900 Masurata: 5.857	

\* Suprafața este determinată în planul de proiecție Stereo 70.



## Date referitoare la teren

Crt	Categorie folosință	Intra vilan	Suprafața (mp)	Tarla	Parcelă	Nr. topo	Observații / Referințe
1	arabil	NU	5.857	20	11	-	

## Lungime Segmente

1) Valorile lungimilor segmentelor sunt obținute din proiecție în plan.

Punct început	X / Y	Punct sfârșit	X / Y	Lungime segment (** (m)
1	620.413,989 310.685,785	2	620.413,966 310.683,821	1.964
2	620.413,966 310.683,821	3	620.413,856 310.674,54	9.282
3	620.413,856 310.674,54	4	620.413,819 310.671,334	3.206
4	620.413,819 310.671,334	5	620.818,905 310.651,945	405.55
5	620.818,905 310.651,945	6	620.819,095 310.666,395	14.451

Punct început	X / Y	Punct sfârșit	X / Y	Lungime segment (** (m)
6	620.819,095 310.666,395	1	620.413,989 310.685,785	405.57

\*\* Lungimile segmentelor sunt determinate în planul de proiecție Stereo 70 și sunt rotunjite la 1 milimetru.

\*\*\* Distanța dintre puncte este formată din segmente cumulate ce sunt mai mici decât valoarea 1 milimetru.





**DATE DESPRE IMOBILUL NR. 2175**

Oficiul de Cadastru și Publicitate Imobiliară CALARASI  
Biroul de Cadastru și Publicitate Imobiliară Oltenita

**A. Partea I. Descrierea imobilului**

TEREN Extravilan

Adresa: Jud. Calarasi

Nr. Crt	Nr cadastral Nr. topografic	Suprafața* (mp)	Observații / Referințe
A1		Din acte: 5.000 Masurata: 4.964	Sector cadastral:4 Teren neimprejmuit;

**B. Partea II. Proprietari și acte**

Inscrieri privitoare la dreptul de proprietate și alte drepturi reale		Referințe
/		
Act Administrativ nr. 89759, din 14/10/1994 emis de CJSDPAT;		
B1	Intabulare, drept de PROPRIETATE, dobandit prin Reconstituire, cota actuala 1/1 1) FUNDEANU M MIHAI, LIPSĂ CNP	A1

**C. Partea III. SARCINI .**

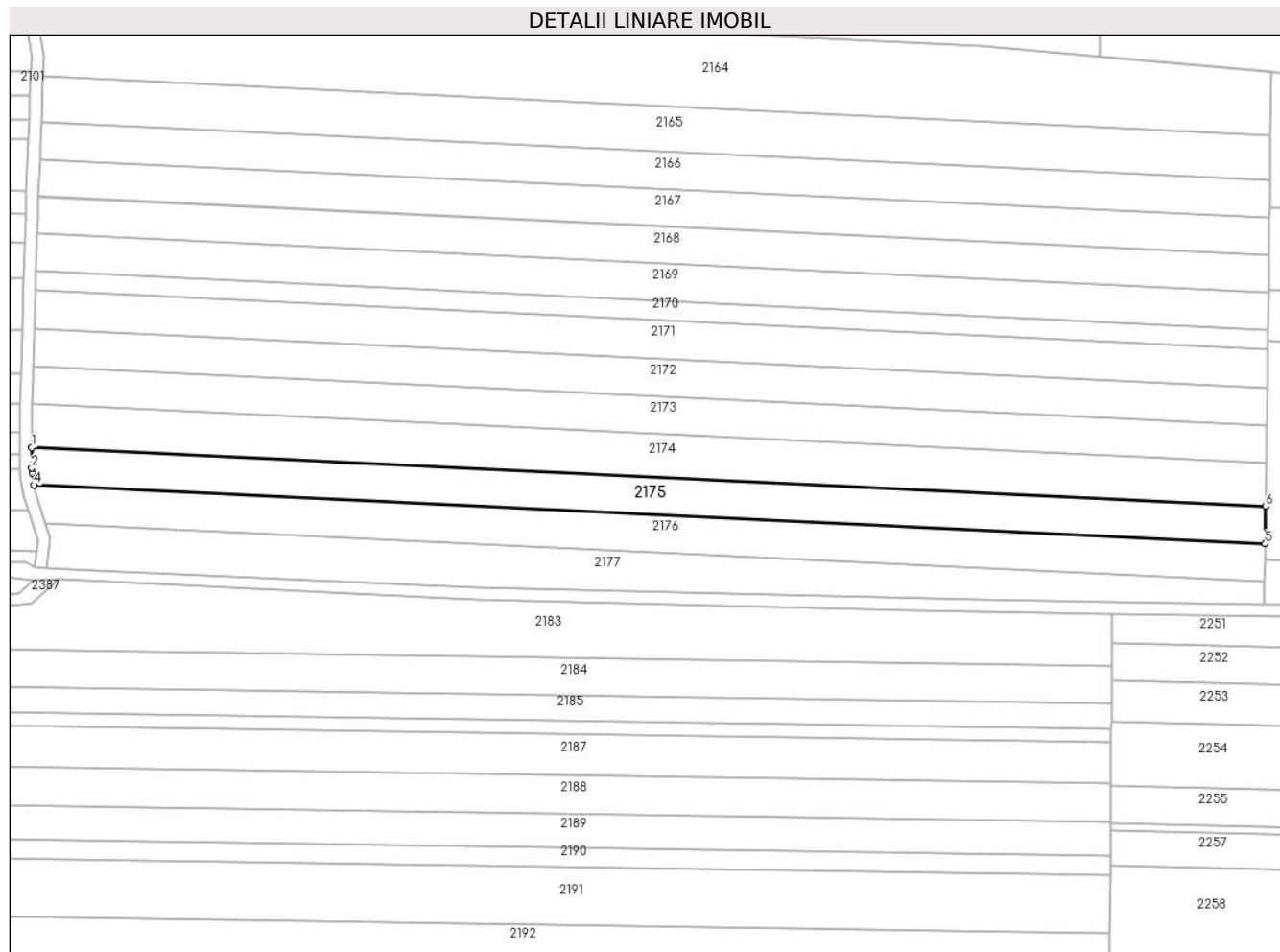
Inscrieri privind dezmembramintele dreptului de proprietate, drepturi reale de garanție și sarcini	Referințe
NU SUNT	

## Anexa Nr. 1 La Partea I

## Teren

Nr cadastral	Suprafața (mp)*	Observații / Referințe
	Din acte: 5.000 Masurata: 4.964	

\* Suprafața este determinată în planul de proiecție Stereo 70.



## Date referitoare la teren

Crt	Categorie folosință	Intra vilan	Suprafața (mp)	Tarla	Parcelă	Nr. topo	Observații / Referințe
1	arabil	NU	4.964	20	12	-	

## Lungime Segmente

1) Valorile lungimilor segmentelor sunt obținute din proiecție în plan.

Punct început	X / Y	Punct sfârșit	X / Y	Lungime segment (** (m)
1	620.413,819 310.671,334	2	620.413,741 310.664,582	6.752
2	620.413,741 310.664,582	3	620.413,982 310.662,993	1.607
3	620.413,982 310.662,993	4	620.414,584 310.659,037	4.002
4	620.414,584 310.659,037	5	620.818,743 310.639,692	404.622
5	620.818,743 310.639,692	6	620.818,905 310.651,945	12.254

Punct început	X / Y	Punct sfârșit	X / Y	Lungime segment (** (m)
6	620.818,905 310.651,945	1	620.413,819 310.671,334	405.55

\*\* Lungimile segmentelor sunt determinate în planul de proiecție Stereo 70 și sunt rotunjite la 1 milimetru.

\*\*\* Distanța dintre puncte este formată din segmente cumulate ce sunt mai mici decât valoarea 1 milimetru.



**DATE DESPRE IMOBILUL NR. 2176**

Oficiul de Cadastru și Publicitate Imobiliară CALARASI  
Biroul de Cadastru și Publicitate Imobiliară Oltenita

**A. Partea I. Descrierea imobilului**

TEREN Extravilan

Adresa: Jud. Calarasi

Nr. Crt	Nr cadastral Nr. topografic	Suprafața* (mp)	Observații / Referințe
A1		Din acte: 5.000 Masurata: 4.964	Sector cadastral:4 Teren neimprejmuit;

**B. Partea II. Proprietari și acte**

Inscrieri privitoare la dreptul de proprietate și alte drepturi reale		Referințe
/		
Act Administrativ nr. 90834, din 23/10/1998 emis de CJSDPAT;		
B1	Intabulare, drept de PROPRIETATE, dobandit prin Reconstituire, cota actuala 1/1 1) STOENICA FLOAREA, LIPSĂ CNP 2) FUNDENEANU MIHAI, LIPSĂ CNP	A1

**C. Partea III. SARCINI .**


Inscrieri privind dezmembramintele dreptului de proprietate, drepturi reale de garanție și sarcini	Referințe
NU SUNT	

## Anexa Nr. 1 La Partea I

## Teren

Nr cadastral	Suprafața (mp)*	Observații / Referințe
	Din acte: 5.000 Masurata: 4.964	

\* Suprafața este determinată în planul de proiecție Stereo 70.



## Date referitoare la teren

Crt	Categorie folosință	Intravilan	Suprafața (mp)	Tarla	Parcelă	Nr. topo	Observații / Referințe
1	arabil	NU	4.964	20	13	-	

## Lungime Segmente

1) Valorile lungimilor segmentelor sunt obținute din proiecție în plan.

Punct început	X / Y	Punct sfârșit	X / Y	Lungime segment (** (m)
1	620.414,584 310.659,037	2	620.414,969 310.656,501	2.565
2	620.414,969 310.656,501	3	620.418,279 310.646,525	10.511
3	620.418,279 310.646,525	4	620.818,581 310.627,365	400.76
4	620.818,581 310.627,365	5	620.818,674 310.634,43	7.066
5	620.818,674 310.634,43	6	620.818,743 310.639,692	5.262

Punct început	X / Y	Punct sfârșit	X / Y	Lungime segment (** (m)
6	620.818,743 310.639,692	1	620.414,584 310.659,037	404.622

\*\* Lungimile segmentelor sunt determinate în planul de proiecție Stereo 70 și sunt rotunjite la 1 milimetru.

\*\*\* Distanța dintre puncte este formată din segmente cumulate ce sunt mai mici decât valoarea 1 milimetru.





**DATE DESPRE IMOBILUL NR. 2177**

Oficiul de Cadastru și Publicitate Imobiliară CALARASI  
Biroul de Cadastru și Publicitate Imobiliară Oltenita

**A. Partea I. Descrierea imobilului**

TEREN Extravilan

Adresa: Jud. Calarasi

Nr. Crt	Nr cadastral Nr. topografic	Suprafața* (mp)	Observații / Referințe
A1		Din acte: 5.000 Masurata: 4.964	Sector cadastral:4 Teren neimprejmuit;

**B. Partea II. Proprietari și acte**

Inscrieri privitoare la dreptul de proprietate și alte drepturi reale		Referințe
/		
Act Administrativ nr. 90138, din 06/03/1996 emis de CJSDPAT;		
B1	Intabulare, drept de PROPRIETATE, dobandit prin Reconstituire, cota actuala 1/1 1) DRĂGULIN DUMITRA, LIPSĂ CNP 2) CONSTANTIN ANICA, LIPSĂ CNP 3) SIMION ȘT DRAGNE, LIPSĂ CNP 4) SIMION ȘT GHEORGHE, LIPSĂ CNP 5) SIMION ȘT ION, LIPSĂ CNP	A1

**C. Partea III. SARCINI .**


Inscrieri privind dezmembramintele dreptului de proprietate, drepturi reale de garanție și sarcini	Referințe
NU SUNT	

## Anexa Nr. 1 La Partea I

## Teren

Nr cadastral	Suprafața (mp)*	Observații / Referințe
	Din acte: 5.000 Masurata: 4.964	

\* Suprafața este determinată în planul de proiecție Stereo 70.



## Date referitoare la teren

Crt	Categorie folosință	Intra vilan	Suprafața (mp)	Tarla	Parcelă	Nr. topo	Observații / Referințe
1	arabil	NU	4.964	20	14	-	

## Lungime Segmente

1) Valorile lungimilor segmentelor sunt obținute din proiecție în plan.

Punct început	X / Y	Punct sfârșit	X / Y	Lungime segment (** (m)
1	620.418,279 310.646,525	2	620.419,957 310.641,467	5.329
2	620.419,957 310.641,467	3	620.419,023 310.634,99	6.544
3	620.419,023 310.634,99	4	620.418,447 310.631,584	3.454
4	620.418,447 310.631,584	5	620.434,64 310.630,809	16.212
5	620.434,64 310.630,809	6	620.559,363 310.625,403	124.84

Punct început	X / Y	Punct sfârșit	X / Y	Lungime segment (** (m)
6	620.559,363 310.625,403	7	620.725,246 310.621,297	165.934
7	620.725,246 310.621,297	8	620.768,568 310.620,642	43.327
8	620.768,568 310.620,642	9	620.818,482 310.619,887	49.92
9	620.818,482 310.619,887	10	620.818,581 310.627,365	7.479
10	620.818,581 310.627,365	1	620.418,279 310.646,525	400.76

\*\* Lungimile segmentelor sunt determinate în planul de proiecție Stereo 70 și sunt rotunjite la 1 milimetru.

\*\*\* Distanța dintre puncte este formată din segmente cumulate ce sunt mai mici decât valoarea 1 milimetru.



**DATE DESPRE IMOBILUL NR. 2178**

Oficiul de Cadastru și Publicitate Imobiliară CALARASI  
Biroul de Cadastru și Publicitate Imobiliară Oltenita

**A. Partea I. Descrierea imobilului**

TEREN Extravilan

Adresa: Jud. Calarasi

Nr. Crt	Nr cadastral Nr. topografic	Suprafața* (mp)	Observații / Referințe
A1		Din acte: 12.312 Masurata: 12.222	Sector cadastral:4 Teren neimprejmuit;

**B. Partea II. Proprietari și acte**

Inscrieri privitoare la dreptul de proprietate și alte drepturi reale		Referințe
/		
Act Administrativ nr. 90738, din 31/08/1998 emis de CJSDPAT;		
B1	Intabulare, drept de PROPRIETATE, dobandit prin Reconstituire, cota actuala 1/1 1) PETRE D IOANA, LIPSĂ CNP	A1

**C. Partea III. SARCINI .**

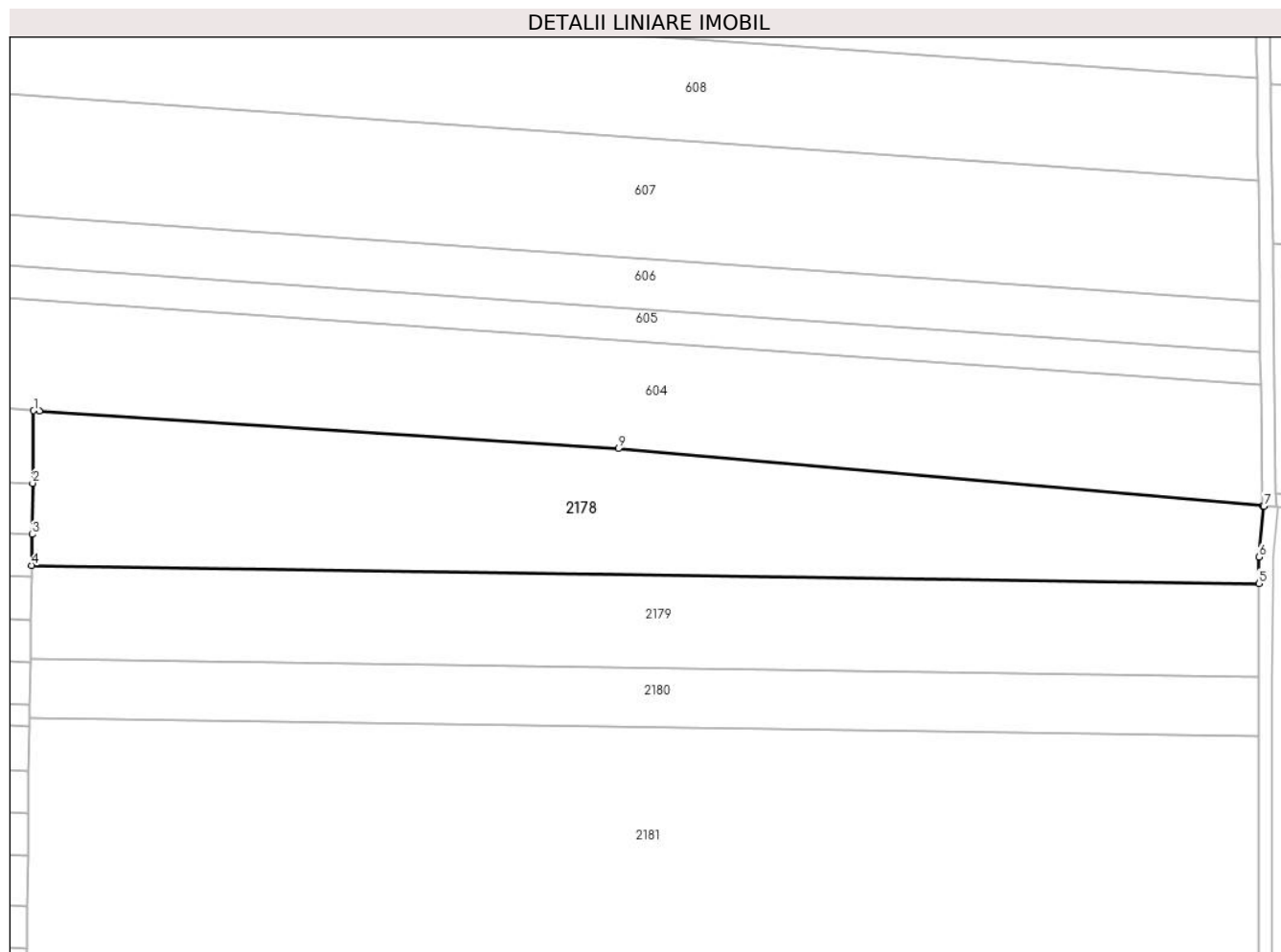
Inscrieri privind dezmembramintele dreptului de proprietate, drepturi reale de garanție și sarcini	Referințe
NU SUNT	

## Anexa Nr. 1 La Partea I

## Teren

Nr cadastral	Suprafața (mp)*	Observații / Referințe
	Din acte: 12.312 Masurata: 12.222	

\* Suprafața este determinată în planul de proiecție Stereo 70.



## Date referitoare la teren

Crt	Categorie folosință	Intra vilan	Suprafața (mp)	Tarla	Parcelă	Nr. topo	Observații / Referințe
1	arabil	NU	12.222	20	19	-	

## Lungime Segmente

1) Valorile lungimilor segmentelor sunt obținute din proiecție în plan.

Punct început	X / Y	Punct sfârșit	X / Y	Lungime segment (** (m)
1	620.820,785 310.794,608	2	620.820,51 310.773,708	20.902
2	620.820,51 310.773,708	3	620.820,315 310.758,946	14.763
3	620.820,315 310.758,946	4	620.820,198 310.750,014	8.933
4	620.820,198 310.750,014	5	621.173,754 310.744,83	353.594

Punct început	X / Y	Punct sfârșit	X / Y	Lungime segment (** (m)
5	621.173,754 310.744,83	6	621.173,763 310.752,395	7.565
6	621.173,763 310.752,395	7	621.175,234 310.767,098	14.776
7	621.175,234 310.767,098	8	621.174,805 310.767,137	0.431
8	621.174,805 310.767,137	9	620.989,245 310.783,676	186.296
9	620.989,245 310.783,676	10	620.822,423 310.794,46	167.17
10	620.822,423 310.794,46	1	620.820,785 310.794,608	1.645

\*\* Lungimile segmentelor sunt determinate în planul de proiecție Stereo 70 și sunt rotunjite la 1 milimetru.

\*\*\* Distanța dintre puncte este formată din segmente cumulate ce sunt mai mici decât valoarea 1 milimetru.





**DATE DESPRE IMOBILUL NR. 2179**

Oficiul de Cadastru și Publicitate Imobiliară CALARASI  
Biroul de Cadastru și Publicitate Imobiliară Oltenita

**A. Partea I. Descrierea imobilului**

TEREN Extravilan

Adresa: Jud. Calarasi

Nr. Crt	Nr cadastral Nr. topografic	Suprafața* (mp)	Observații / Referințe
A1		Din acte: 9.600 Masurata: 9.531	Sector cadastral:4 Teren neimprejmuit;

**B. Partea II. Proprietari și acte**

Inscrieri privitoare la dreptul de proprietate și alte drepturi reale		Referințe
/		
Act Administrativ nr. 90586, din 14/05/1998 emis de CJSDPAT;		
B1	Intabulare, drept de PROPRIETATE, dobandit prin Reconstituire, cota actuala 1/1 1) PETRE D IOANA, LIPSĂ CNP	A1

**C. Partea III. SARCINI .**

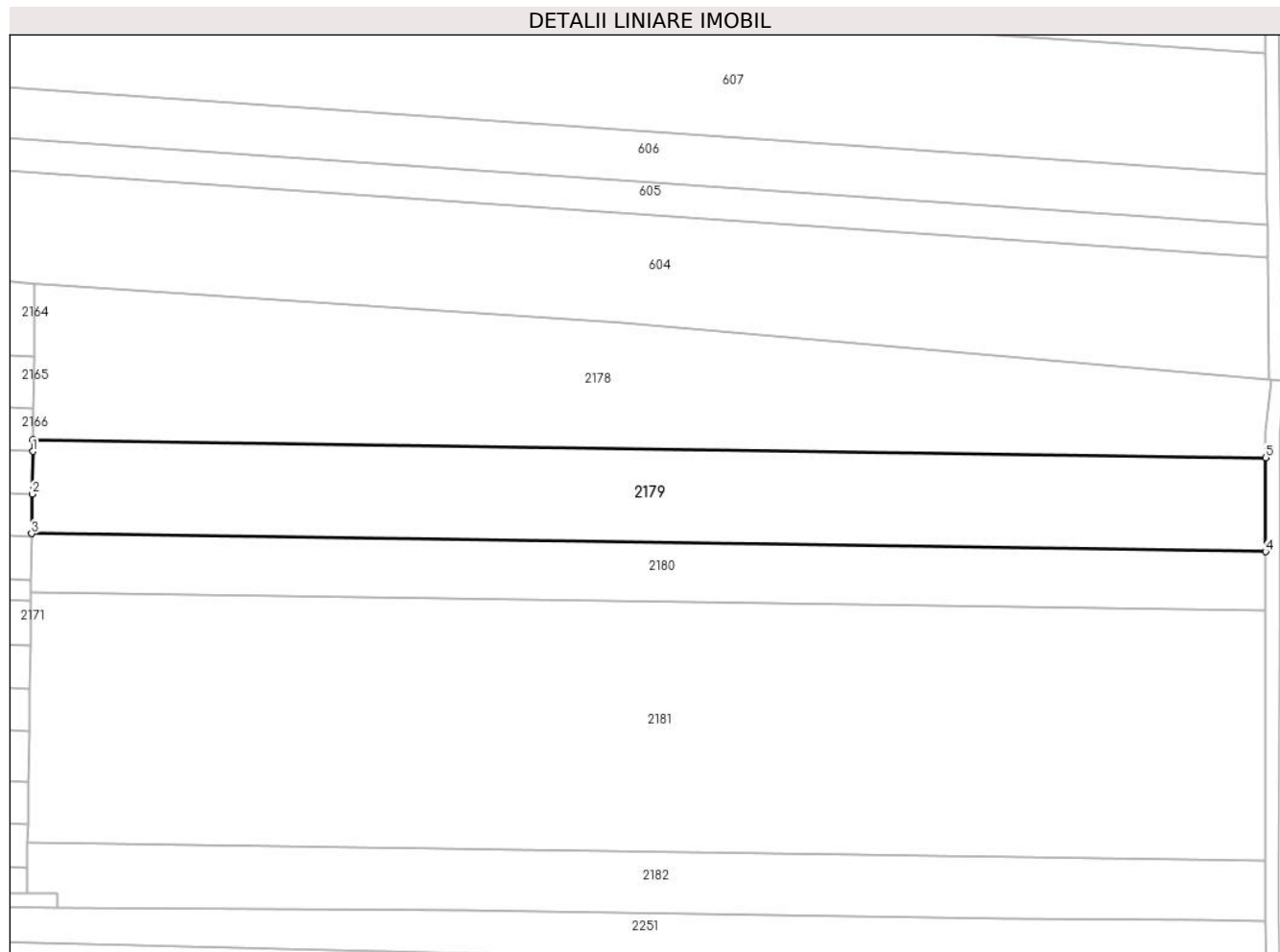
Inscrieri privind dezmembramintele dreptului de proprietate, drepturi reale de garanție și sarcini	Referințe
NU SUNT	

## Anexa Nr. 1 La Partea I

## Teren

Nr cadastral	Suprafața (mp)*	Observații / Referințe
	Din acte: 9.600 Masurata: 9.531	

\* Suprafața este determinată în planul de proiecție Stereo 70.



## Date referitoare la teren

Crt	Categorie folosință	Intra vilan	Suprafața (mp)	Tarla	Parcelă	Nr. topo	Observații / Referințe
1	arabil	NU	9.531	20	18	-	

## Lungime Segmente

1) Valorile lungimilor segmentelor sunt obținute din proiecție în plan.

Punct început	X / Y	Punct sfârșit	X / Y	Lungime segment (** (m)
1	620.820,153 310.746,654	2	620.819,991 310.734,371	12.284
2	620.819,991 310.734,371	3	620.819,842 310.723,074	11.298
3	620.819,842 310.723,074	4	621.173,721 310.717,886	353.917
4	621.173,721 310.717,886	5	621.173,754 310.744,83	26.944
5	621.173,754 310.744,83	6	620.820,198 310.750,014	353.594

Punct început	X / Y	Punct sfârșit	X / Y	Lungime segment (** (m)
6	620.820,198 310.750,014	1	620.820,153 310.746,654	3.36

\*\* Lungimile segmentelor sunt determinate în planul de proiecție Stereo 70 și sunt rotunjite la 1 milimetru.

\*\*\* Distanța dintre puncte este formată din segmente cumulate ce sunt mai mici decât valoarea 1 milimetru.



**DATE DESPRE IMOBILUL NR. 2180**

Oficiul de Cadastru și Publicitate Imobiliară CALARASI  
Biroul de Cadastru și Publicitate Imobiliară Oltenita

**A. Partea I. Descrierea imobilului**

TEREN Extravilan

Adresa: Jud. Calarasi

Nr. Crt	Nr cadastral Nr. topografic	Suprafața* (mp)	Observații / Referințe
A1		Din acte: 6.052 Masurata: 6.007	Sector cadastral:4 Teren neimprejmuit;

**B. Partea II. Proprietari și acte**

Inscrieri privitoare la dreptul de proprietate și alte drepturi reale		Referințe
/		
Act Administrativ nr. 90580, din 12/05/1998 emis de CJSDPAT;		
B1	Intabulare, drept de PROPRIETATE, dobandit prin Reconstituire, cota actuala 1/1 1) ILIE D ALEXANDRU, LIPSĂ CNP	A1

**C. Partea III. SARCINI .**

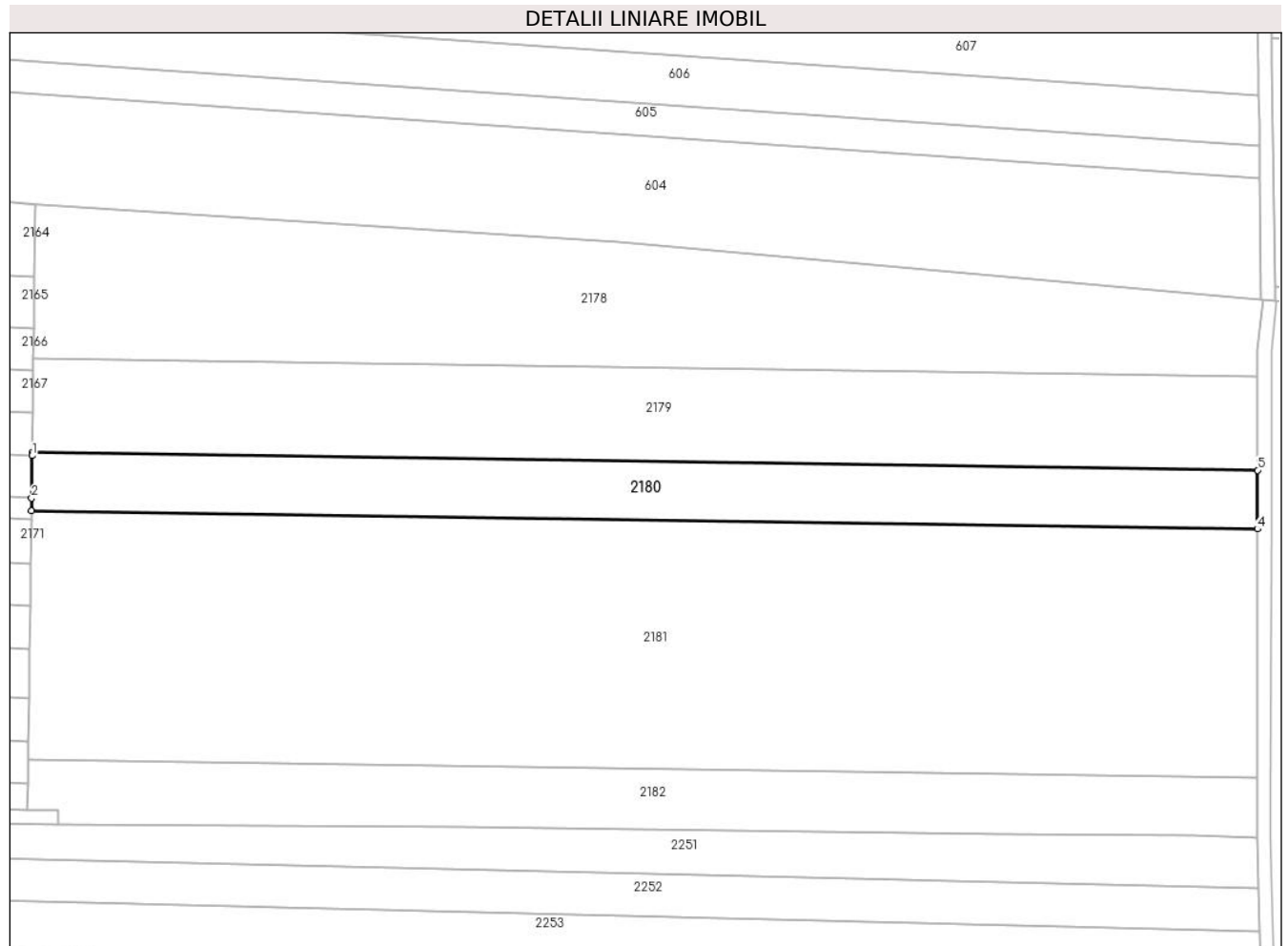
Inscrieri privind dezmembramintele dreptului de proprietate, drepturi reale de garanție și sarcini	Referințe
NU SUNT	

## Anexa Nr. 1 La Partea I

## Teren

Nr cadastral	Suprafața (mp)*	Observații / Referințe
	Din acte: 6.052 Masurata: 6.007	

\* Suprafața este determinată în planul de proiecție Stereo 70.



## Date referitoare la teren

Crt	Categorie folosință	Intra vilan	Suprafața (mp)	Tarla	Parcelă	Nr. topo	Observații / Referințe
1	arabil	NU	6.007	20	17	-	

## Lungime Segmente

1) Valorile lungimilor segmentelor sunt obținute din proiecție în plan.

Punct început	X / Y	Punct sfârșit	X / Y	Lungime segment (** (m)
1	620.819,829 310.722,097	2	620.819,668 310.709,83	12.268
2	620.819,668 310.709,83	3	620.819,619 310.706,107	3.723
3	620.819,619 310.706,107	4	621.173,699 310.700,916	354.118
4	621.173,699 310.700,916	5	621.173,721 310.717,886	16.97
5	621.173,721 310.717,886	6	620.819,842 310.723,074	353.917

Punct început	X / Y	Punct sfârșit	X / Y	Lungime segment (** (m)
6	620.819,842 310.723,074	1	620.819,829 310.722,097	0.977

\*\* Lungimile segmentelor sunt determinate în planul de proiecție Stereo 70 și sunt rotunjite la 1 milimetru.

\*\*\* Distanța dintre puncte este formată din segmente cumulate ce sunt mai mici decât valoarea 1 milimetru.





**DATE DESPRE IMOBILUL NR. 2181**

Oficiul de Cadastru și Publicitate Imobiliară CALARASI  
Biroul de Cadastru și Publicitate Imobiliară Oltenita

**A. Partea I. Descrierea imobilului**

TEREN Extravilan

Adresa: Jud. Calarasi

Nr. Crt	Nr cadastral Nr. topografic	Suprafața* (mp)	Observații / Referințe
A1		Din acte: 25.600 Masurata: 25.415	Sector cadastral:4 Teren neimprejmuit;

**B. Partea II. Proprietari și acte**

Inscrieri privitoare la dreptul de proprietate și alte drepturi reale		Referințe
/		
Act Administrativ nr. 90070, din 15/05/1996 emis de CJSDPAT;		
B1	Intabulare, drept de PROPRIETATE, dobandit prin Reconstituire, cota actuala 1/1 1) MĂNESCU ȘT TUDOR, LIPSĂ CNP	A1

**C. Partea III. SARCINI .**

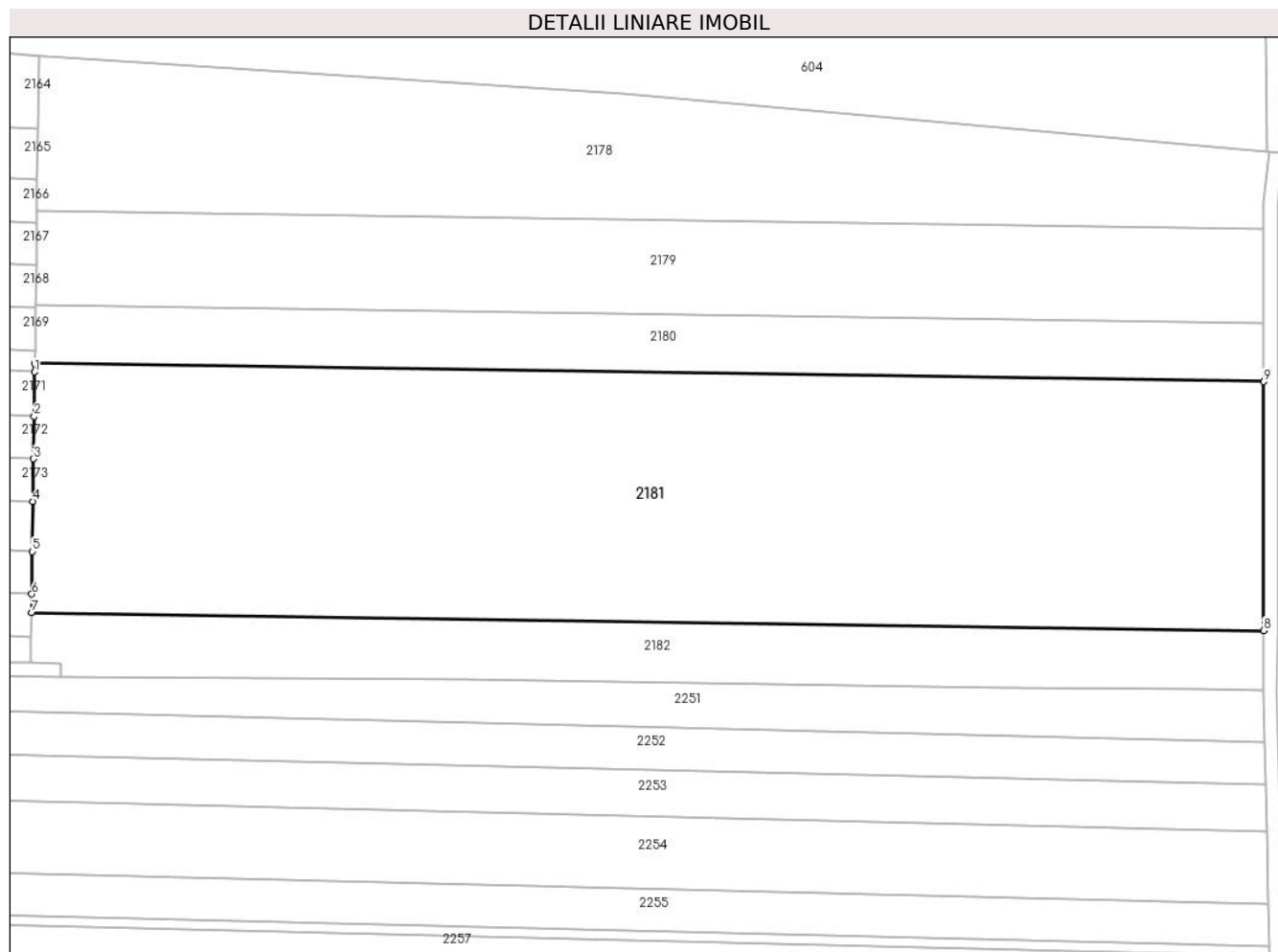
Inscrieri privind dezmembramintele dreptului de proprietate, drepturi reale de garanție și sarcini	Referințe
NU SUNT	

## Anexa Nr. 1 La Partea I

## Teren

Nr cadastral	Suprafața (mp)*	Observații / Referințe
	Din acte: 25.600 Masurata: 25.415	

\* Suprafața este determinată în planul de proiecție Stereo 70.



## Date referitoare la teren

Crt	Categorie folosință	Intra vilan	Suprafața (mp)	Tarla	Parcelă	Nr. topo	Observații / Referințe
1	arabil	NU	25.415	20	16	-	

## Lungime Segmente

1) Valorile lungimilor segmentelor sunt obținute din proiecție în plan.

Punct început	X / Y	Punct sfârșit	X / Y	Lungime segment (** (m)
1	620.819,587 310.703,698	2	620.819,418 310.690,892	12.807
2	620.819,418 310.690,892	3	620.819,257 310.678,641	12.252
3	620.819,257 310.678,641	4	620.819,095 310.666,395	12.247
4	620.819,095 310.666,395	5	620.818,905 310.651,945	14.451

Punct început	X / Y	Punct sfârșit	X / Y	Lungime segment (** (m)
5	620.818,905 310.651,945	6	620.818,743 310.639,692	12.254
6	620.818,743 310.639,692	7	620.818,674 310.634,43	5.262
7	620.818,674 310.634,43	8	621.173,61 310.629,227	354.974
8	621.173,61 310.629,227	9	621.173,699 310.700,916	71.689
9	621.173,699 310.700,916	10	620.819,619 310.706,107	354.118
10	620.819,619 310.706,107	1	620.819,587 310.703,698	2.409

\*\* Lungimile segmentelor sunt determinate în planul de proiecție Stereo 70 și sunt rotunjite la 1 milimetru.

\*\*\* Distanța dintre puncte este formată din segmente cumulate ce sunt mai mici decât valoarea 1 milimetru.



**DATE DESPRE IMOBILUL NR. 2182**

Oficiul de Cadastru și Publicitate Imobiliară CALARASI  
Biroul de Cadastru și Publicitate Imobiliară Oltenita

**A. Partea I. Descrierea imobilului**

TEREN Extravilan

Adresa: Jud. Calarasi

Nr. Crt	Nr cadastral Nr. topografic	Suprafața* (mp)	Observații / Referințe
A1		Din acte: 6.287 Masurata: 6.242	Sector cadastral:4 Teren neimprejmuit;

**B. Partea II. Proprietari și acte**

Inscrieri privitoare la dreptul de proprietate și alte drepturi reale		Referințe
/		
Act Administrativ nr. 90111, din 04/03/1996 emis de CJSDPAT;		
B1	Intabulare, drept de PROPRIETATE, dobandit prin Reconstituire, cota actuala 1/1 1) <b>MARIN N VASILICA</b> , LIPSĂ CNP	A1

**C. Partea III. SARCINI .**


Inscrieri privind dezmembramintele dreptului de proprietate, drepturi reale de garanție și sarcini	Referințe
NU SUNT	

## Anexa Nr. 1 La Partea I

## Teren

Nr cadastral	Suprafața (mp)*	Observații / Referințe
	Din acte: 6.287 Masurata: 6.242	

\* Suprafața este determinată în planul de proiecție Stereo 70.



## Date referitoare la teren

Crt	Categorie folosință	Intra vilan	Suprafața (mp)	Tarla	Parcelă	Nr. topo	Observații / Referințe
1	arabil	NU	6.242	20	15	-	

## Lungime Segmente

1) Valorile lungimilor segmentelor sunt obținute din proiecție în plan.

Punct început	X / Y	Punct sfârșit	X / Y	Lungime segment (** (m)
1	621.173,588 310.611,879	2	621.173,61 310.629,227	17.348
2	621.173,61 310.629,227	3	620.818,674 310.634,43	354.974
3	620.818,674 310.634,43	4	620.818,581 310.627,365	7.066
4	620.818,581 310.627,365	5	620.818,482 310.619,887	7.479
5	620.818,482 310.619,887	6	620.827,272 310.619,754	8.791

Punct început	X / Y	Punct sfârșit	X / Y	Lungime segment (** (m)
6	620.827,272 310.619,754	7	620.827,211 310.615,754	4.0
7	620.827,211 310.615,754	8	620.943,558 310.615,071	116.349
8	620.943,558 310.615,071	9	621.099,683 310.612,782	156.142
9	621.099,683 310.612,782	10	621.155,303 310.612,318	55.622
10	621.155,303 310.612,318	1	621.173,588 310.611,879	18.29

\*\* Lungimile segmentelor sunt determinate în planul de proiecție Stereo 70 și sunt rotunjite la 1 milimetru.

\*\*\* Distanța dintre puncte este formată din segmente cumulate ce sunt mai mici decât valoarea 1 milimetru.





**DATE DESPRE IMOBILUL NR. 2183**

Oficiul de Cadastru și Publicitate Imobiliară CALARASI  
Biroul de Cadastru și Publicitate Imobiliară Oltenita

**A. Partea I. Descrierea imobilului**

TEREN Extravilan

Adresa: Jud. Calarasi

Nr. Crt	Nr cadastral Nr. topografic	Suprafața* (mp)	Observații / Referințe
A1	24785	7.206	Sector cadastral:4 Teren neimprejmuit;

**B. Partea II. Proprietari și acte**

Inscrieri privitoare la dreptul de proprietate și alte drepturi reale		Referințe
<b>4566 / 15/02/2023</b>		
Act Notarial nr. 525, din 09/02/2023 emis de Ciobanu Mariana;		
B2	Intabulare, drept de PROPRIETATE, dobandit prin Conventie, cota actuala 1/1, cota initiala 1/1 1) <b>DAN ADRIAN</b>	A1

**C. Partea III. SARCINI**

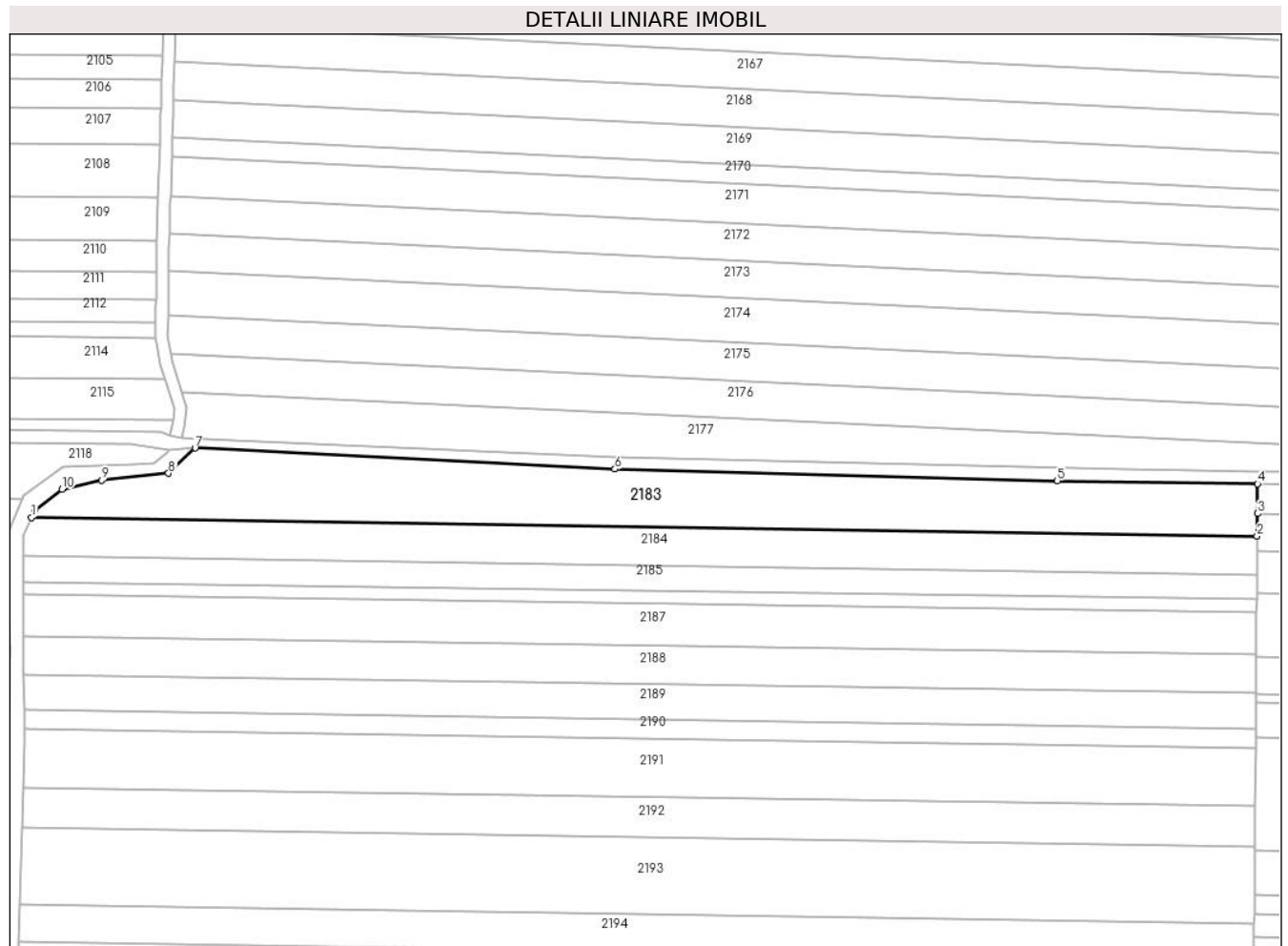
Inscrieri privind dezmembramintele dreptului de proprietate, drepturi reale de garanție și sarcini		Referințe
<b>4566 / 15/02/2023</b>		
Act Notarial nr. 525, din 09/02/2023 emis de Ciobanu Mariana;		
C1	Intabulare, drept de UZUFRUCT VIAGER, cota actuala 1/1, cota initiala 1/1 1) <b>DAN VASILE</b>	A1
C2	Intabulare, drept de IPOTECA LEGALA, Valoare:0 conf. art. 2386, alin. 4, Cod Civil, 1) <b>DAN VASILE</b> 2) <b>DAN LEANCA</b>	A1

## Anexa Nr. 1 La Partea I

## Teren

Nr cadastral	Suprafața (mp)*	Observații / Referințe
24785	7.206	

\* Suprafața este determinată în planul de proiecție Stereo 70.



## Date referitoare la teren

Crt	Categorie folosință	Intravilan	Suprafața (mp)	Tarla	Parcelă	Nr. topo	Observații / Referințe
1	arabil	NU	7.206	21	1	-	

## Lungime Segmente

1) Valorile lungimilor segmentelor sunt obținute din proiecție în plan.

Punct început	X / Y	Punct sfârșit	X / Y	Lungime segment (** (m)
1	620.369,31 310.605,665	2	620.768,378 310.599,627	399.114
2	620.768,378 310.599,627	3	620.768,434 310.606,943	7.316
3	620.768,434 310.606,943	4	620.768,508 310.616,642	9.699
4	620.768,508 310.616,642	5	620.703,336 310.617,628	65.179
5	620.703,336 310.617,628	6	620.559,246 310.621,405	144.139

Punct început	X / Y	Punct sfârșit	X / Y	Lungime segment (** (m)
6	620.559,246 310.621,405	7	620.422,571 310.628,271	136.847
7	620.422,571 310.628,271	8	620.413,942 310.620,053	11.916
8	620.413,942 310.620,053	9	620.392,08 310.617,732	21.985
9	620.392,08 310.617,732	10	620.379,321 310.614,858	13.079
10	620.379,321 310.614,858	11	620.370,47 310.608,192	11.08
11	620.370,47 310.608,192	1	620.369,31 310.605,665	2.781

\*\* Lungimile segmentelor sunt determinate în planul de proiecție Stereo 70 și sunt rotunjite la 1 milimetru.

\*\*\* Distanța dintre puncte este formată din segmente cumulate ce sunt mai mici decât valoarea 1 milimetru.



**DATE DESPRE IMOBILUL NR. 2184**

Oficiul de Cadastru și Publicitate Imobiliară CALARASI  
Biroul de Cadastru și Publicitate Imobiliară Oltenita

**A. Partea I. Descrierea imobilului**

TEREN Extravilan

Adresa: Jud. Calarasi

Nr. Crt	Nr cadastral Nr. topografic	Suprafața* (mp)	Observații / Referințe
A1	23665	5.000	Sector cadastral:4 Teren neimprejmuit;

**B. Partea II. Proprietari și acte**

Inscrieri privitoare la dreptul de proprietate și alte drepturi reale		Referințe
<b>32090 / 28/09/2018</b>		
Act Notarial nr. 6219, din 05/11/1998 emis de BNP OLTENITA;		
B1	Intabulare, drept de PROPRIETATE, dobandit prin Conventie, cota actuala 1/1, cota initiala 1/1 1) SOCIETATEA AGROMECC BUDESTI S.A., CIF:1916651	A1

**C. Partea III. SARCINI .**

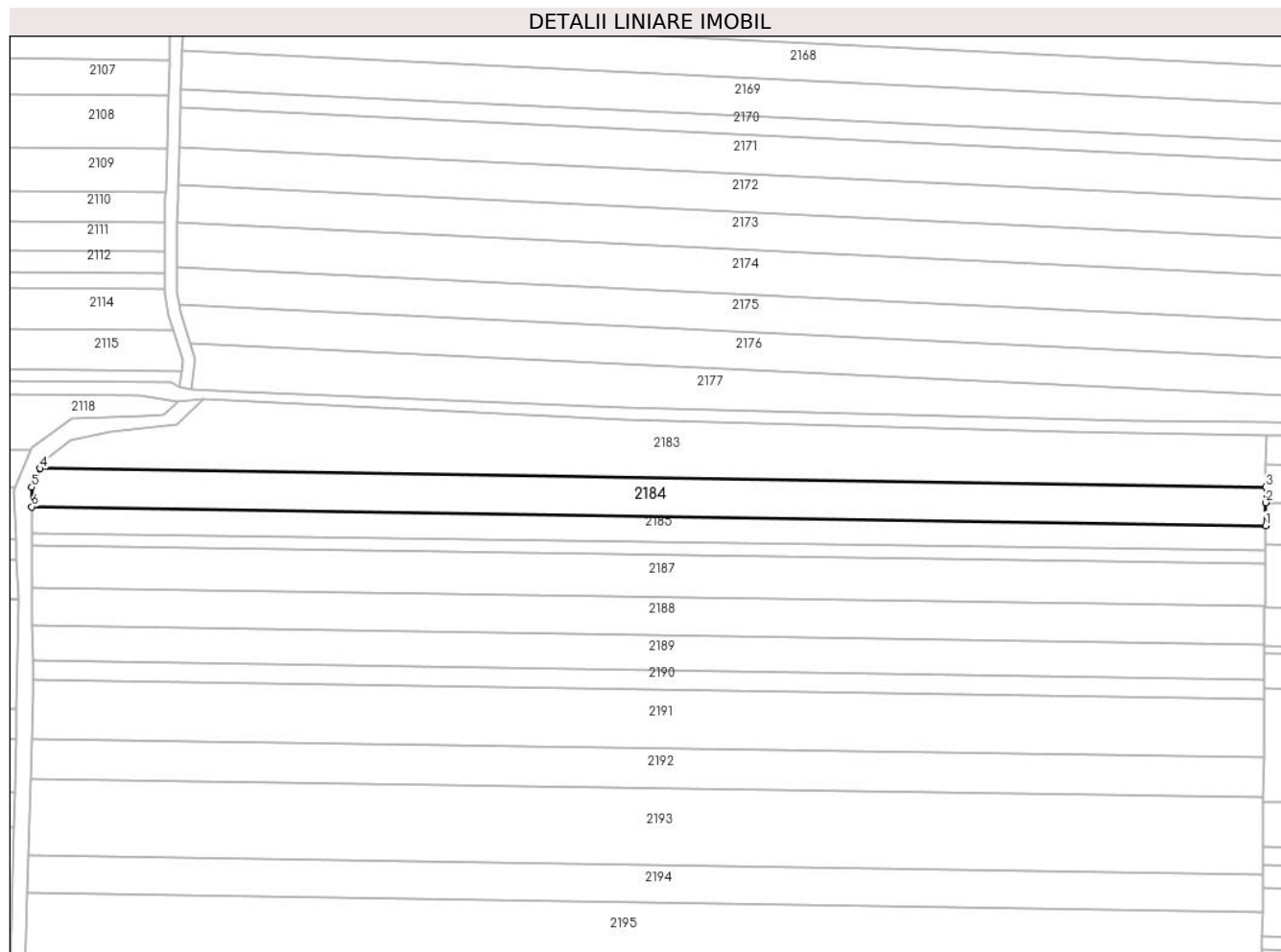
Inscrieri privind dezmembramintele dreptului de proprietate, drepturi reale de garanție și sarcini	Referințe
NU SUNT	

## Anexa Nr. 1 La Partea I

## Teren

Nr cadastral	Suprafața (mp)*	Observații / Referințe
23665	5.000	

\* Suprafața este determinată în planul de proiecție Stereo 70.



## Date referitoare la teren

Crt	Categorie folosință	Intravilan	Suprafața (mp)	Tarla	Parcelă	Nr. topo	Observații / Referințe
1	arabil	NU	5.000	21	4	-	

## Lungime Segmente

1) Valorile lungimilor segmentelor sunt obținute din proiecție în plan.

Punct început	X / Y	Punct sfârșit	X / Y	Lungime segment (** (m)
1	620.768,283 310.587,163	2	620.768,34 310.594,621	7.458
2	620.768,34 310.594,621	3	620.768,378 310.599,627	5.006
3	620.768,378 310.599,627	4	620.369,31 310.605,665	399.114
4	620.369,31 310.605,665	5	620.366,562 310.599,686	6.58
5	620.366,562 310.599,686	6	620.366,612 310.593,24	6.446

Punct început	X / Y	Punct sfârșit	X / Y	Lungime segment (** (m)
6	620.366,612 310.593,24	1	620.768,283 310.587,163	401.717

\*\* Lungimile segmentelor sunt determinate în planul de proiecție Stereo 70 și sunt rotunjite la 1 milimetru.

\*\*\* Distanța dintre puncte este formată din segmente cumulate ce sunt mai mici decât valoarea 1 milimetru.





**DATE DESPRE IMOBILUL NR. 2185**

Oficiul de Cadastru și Publicitate Imobiliară CALARASI  
Biroul de Cadastru și Publicitate Imobiliară Oltenita

**A. Partea I. Descrierea imobilului**

TEREN Extravilan

Adresa: Jud. Calarasi

Nr. Crt	Nr cadastral Nr. topografic	Suprafața* (mp)	Observații / Referințe
A1	23208	3.333	Sector cadastral:4 Teren neimprejmuit;

**B. Partea II. Proprietari și acte**

Inscrieri privitoare la dreptul de proprietate și alte drepturi reale		Referințe
<b>45173 / 02/11/2017</b>		
Act Notarial nr. 4916, din 01/11/2017 emis de Caus Malina Veronica;		
B2	Intabulare, drept de PROPRIETATE, dobandit prin Conventie, cota actuala 1/1, cota initiala 1/1	A1
1) SOCIETATEA AGROMECA BUDESTI S.A., CIF:1916651		

**C. Partea III. SARCINI .**

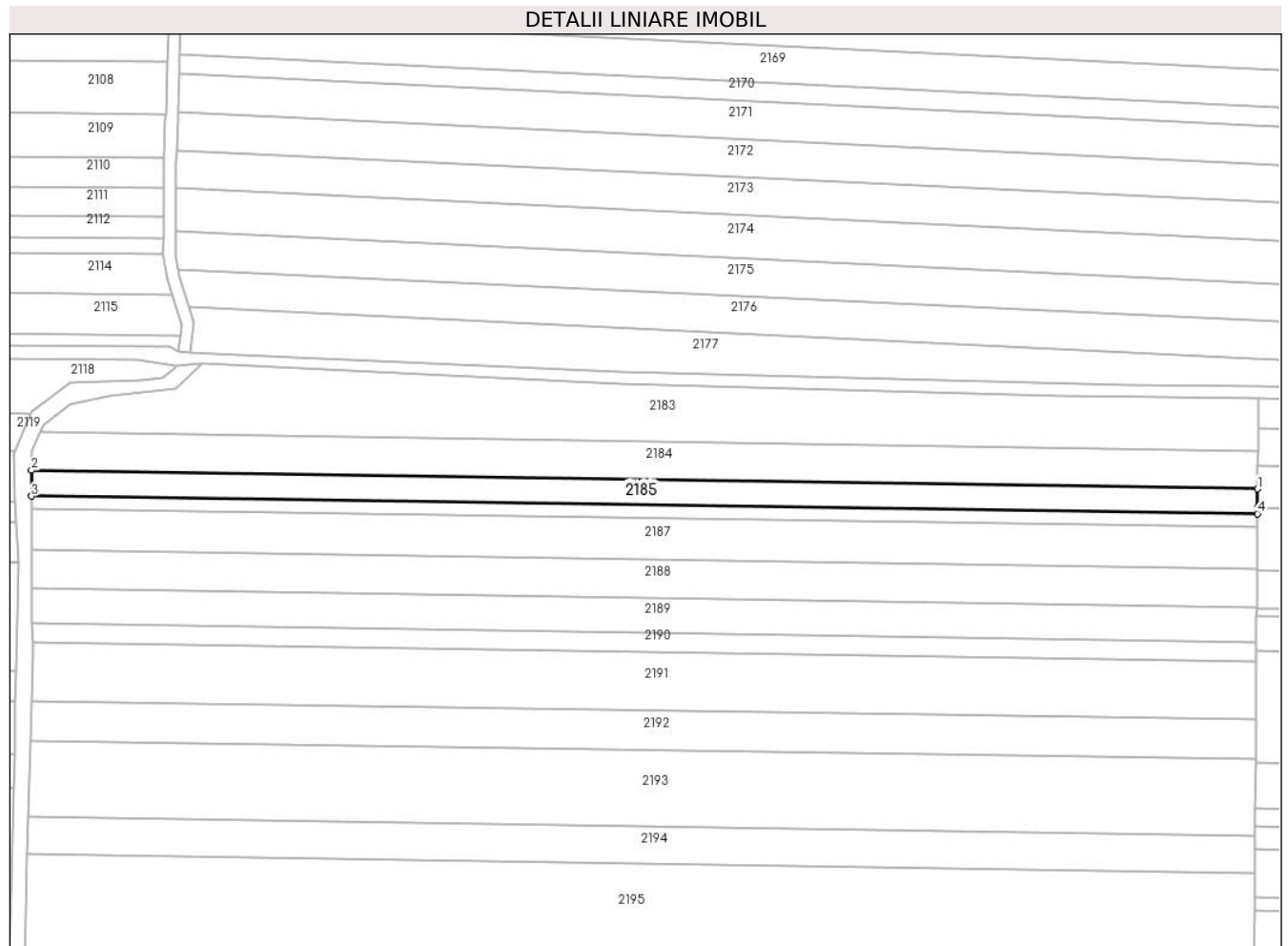
Inscrieri privind dezmembramintele dreptului de proprietate, drepturi reale de garanție și sarcini	Referințe
NU SUNT	

## Anexa Nr. 1 La Partea I

## Teren

Nr cadastral	Suprafața (mp)*	Observații / Referințe
23208	3.333	

\* Suprafața este determinată în planul de proiecție Stereo 70.



## Date referitoare la teren

Crt	Categorie folosință	Intravilan	Suprafața (mp)	Tarla	Parcelă	Nr. topo	Observații / Referințe
1	arabil	NU	3.333	21	5/1	-	

## Lungime Segmente

1) Valorile lungimilor segmentelor sunt obținute din proiecție în plan.

Punct început	X / Y	Punct sfârșit	X / Y	Lungime segment (** (m)
1	620.768,283 310.587,163	2	620.366,612 310.593,24	401.717
2	620.366,612 310.593,24	3	620.366,676 310.584,784	8.456
3	620.366,676 310.584,784	4	620.768,221 310.579,021	401.586
4	620.768,221 310.579,021	5	620.768,237 310.581,163	2.142
5	620.768,237 310.581,163	1	620.768,283 310.587,163	6.0

**\*\* Lungimile segmentelor sunt determinate în planul de proiecţie Stereo 70 şi sunt rotunjite la 1 milimetru.**

**\*\*\* Distanţa dintre puncte este formată din segmente cumulate ce sunt mai mici decât valoarea 1 milimetru.**



**DATE DESPRE IMOBILUL NR. 2186**

Oficiul de Cadastru și Publicitate Imobiliară CALARASI  
Biroul de Cadastru și Publicitate Imobiliară Oltenita

**A. Partea I. Descrierea imobilului**

TEREN Extravilan

Adresa: Jud. Calarasi

Nr. Crt	Nr cadastral Nr. topografic	Suprafața* (mp)	Observații / Referințe
A1		Din acte: 5.000 Masurata: 1.667	Sector cadastral:4 Teren neimprejmuit;

**B. Partea II. Proprietari și acte**

Inscrieri privitoare la dreptul de proprietate și alte drepturi reale		Referințe
/		
Act Administrativ nr. 89724, din 12/10/1994 emis de CJSDPAT;		
B1	Intabulare, drept de PROPRIETATE, dobandit prin Reconstituire, cota actuala 1/1 1) HERA GH STANA, LIPSĂ CNP	A1

**C. Partea III. SARCINI .**

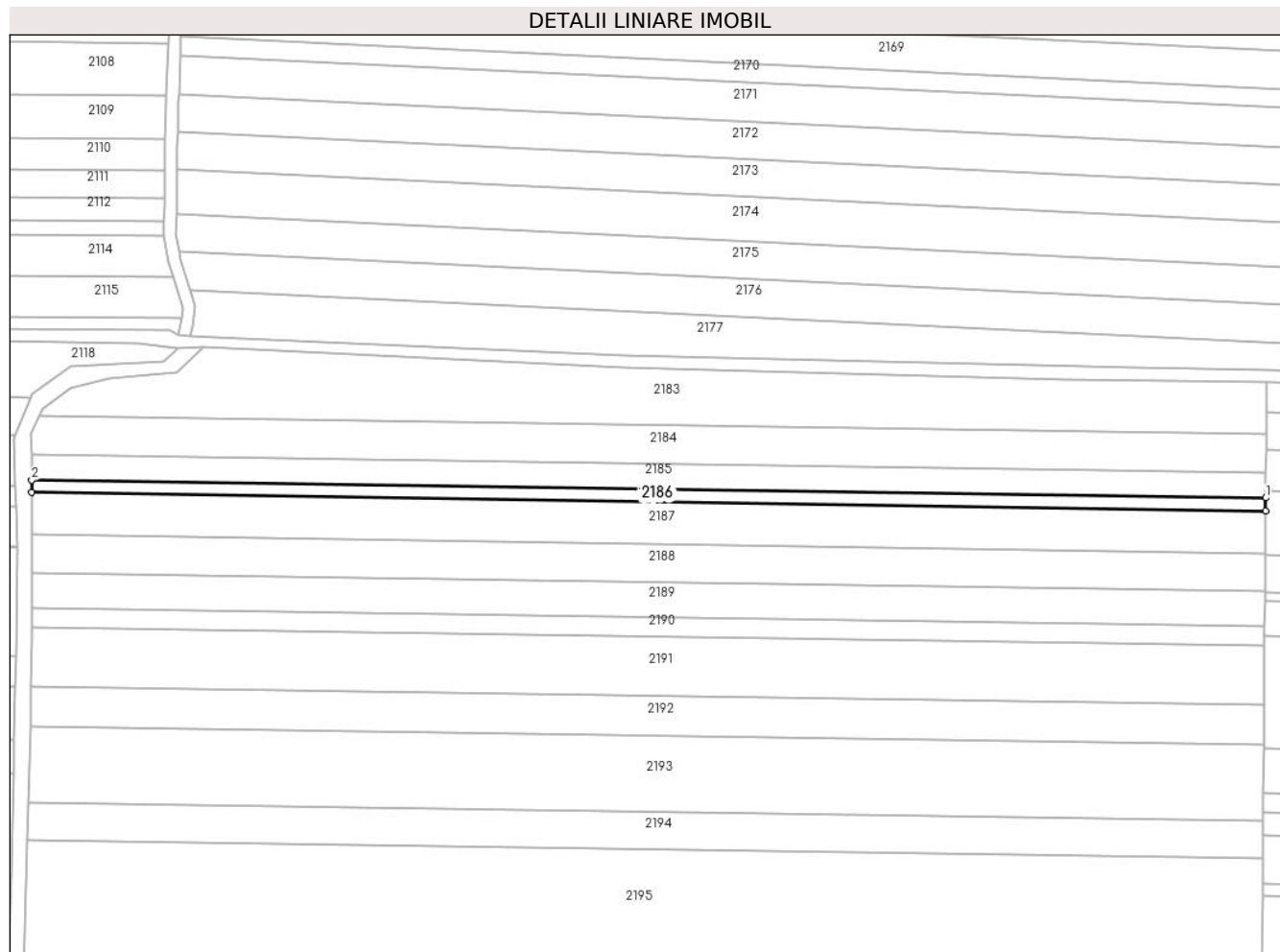
Inscrieri privind dezmembramintele dreptului de proprietate, drepturi reale de garanție și sarcini	Referințe
NU SUNT	

## Anexa Nr. 1 La Partea I

## Teren

Nr cadastral	Suprafața (mp)*	Observații / Referințe
	Din acte: 5.000 Masurata: 1.667	

\* Suprafața este determinată în planul de proiecție Stereo 70.



## Date referitoare la teren

Crt	Categorie folosință	Intra vilan	Suprafața (mp)	Tarla	Parcelă	Nr. topo	Observații / Referințe
1	arabil	NU	1.667	21	5	-	RESTUL DE SUPRAFATA SE REGASESTE LA ID 2185

## Lungime Segmente

1) Valorile lungimilor segmentelor sunt obținute din proiecție în plan.

Punct început	X / Y	Punct sfârșit	X / Y	Lungime segment (** (m))
1	620.768,221 310.579,021	2	620.366,676 310.584,784	401.586
2	620.366,676 310.584,784	3	620.366,698 310.580,788	3.996
3	620.366,698 310.580,788	4	620.768,188 310.574,713	401.536
4	620.768,188 310.574,713	1	620.768,221 310.579,021	4.308

**\*\* Lungimile segmentelor sunt determinate în planul de proiecţie Stereo 70 şi sunt rotunjite la 1 milimetru.**

**\*\*\* Distanţa dintre puncte este formată din segmente cumulate ce sunt mai mici decât valoarea 1 milimetru.**





**DATE DESPRE IMOBILUL NR. 2187**

Oficiul de Cadastru și Publicitate Imobiliară CALARASI  
Biroul de Cadastru și Publicitate Imobiliară Oltenita

**A. Partea I. Descrierea imobilului**

TEREN Extravilan

Adresa: Jud. Calarasi

Nr. Crt	Nr cadastral Nr. topografic	Suprafața* (mp)	Observații / Referințe
A1		5.500	Sector cadastral:4 Teren neimprejmuit;

**B. Partea II. Proprietari și acte**

Inscrieri privitoare la dreptul de proprietate și alte drepturi reale		Referințe
/		
Act Administrativ nr. 91208, din 29/10/2002 emis de CJSDPAT;		
B1	Intabulare, drept de PROPRIETATE, dobandit prin Reconstituire, cota actuala 1/1 1) IANCU ELENA, LIPSĂ CNP 2) DUMITRESCU I MARIA, LIPSĂ CNP 3) DUMITRESCU T GHEORGHE, LIPSĂ CNP 4) DUMITRESCU T VASILE, LIPSĂ CNP	A1

**C. Partea III. SARCINI .**

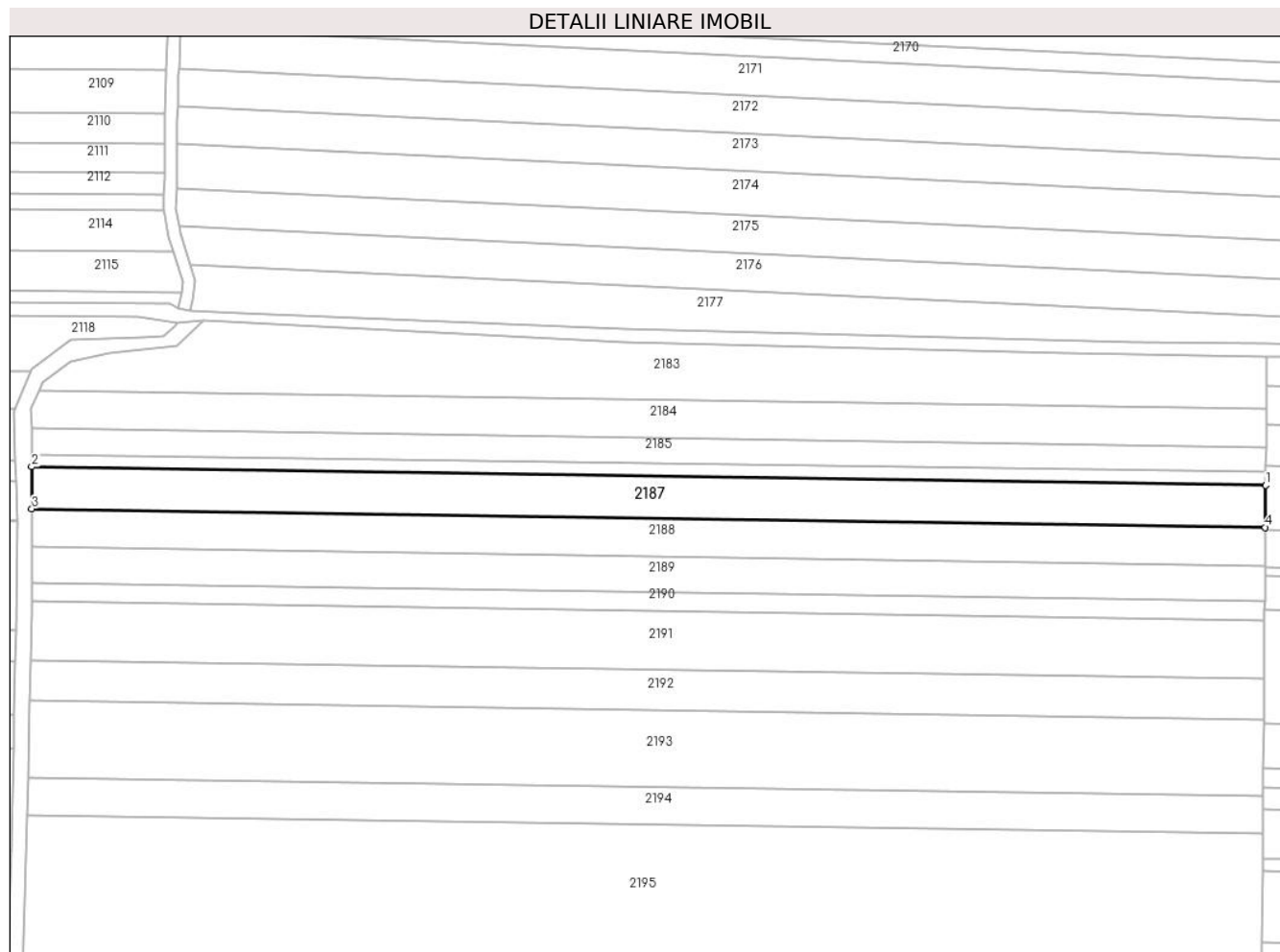
Inscrieri privind dezmembramintele dreptului de proprietate, drepturi reale de garanție și sarcini	Referințe
NU SUNT	

## Anexa Nr. 1 La Partea I

## Teren

Nr cadastral	Suprafața (mp)*	Observații / Referințe
	5.500	

\* Suprafața este determinată în planul de proiecție Stereo 70.



## Date referitoare la teren

Crt	Categorie folosință	Intravilan	Suprafața (mp)	Tarla	Parcelă	Nr. topo	Observații / Referințe
1	arabil	NU	5.500	21	8	-	

## Lungime Segmente

1) Valorile lungimilor segmentelor sunt obținute din proiecție în plan.

Punct început	X / Y	Punct sfârșit	X / Y	Lungime segment (** (m)
1	620.768,188 310.574,713	2	620.366,698 310.580,788	401.536
2	620.366,698 310.580,788	3	620.366,771 310.567,085	13.703
3	620.366,771 310.567,085	4	620.768,084 310.561,013	401.359
4	620.768,084 310.561,013	1	620.768,188 310.574,713	13.7

\*\* Lungimile segmentelor sunt determinate în planul de proiecție Stereo 70 și sunt rotunjite la 1 milimetru.

**\*\*\* Distanţa dintre puncte este formată din segmente cumulate ce sunt mai mici decât valoarea 1 milimetru.**



**DATE DESPRE IMOBILUL NR. 2188**

Oficiul de Cadastru și Publicitate Imobiliară CALARASI  
Biroul de Cadastru și Publicitate Imobiliară Oltenita

**A. Partea I. Descrierea imobilului**

TEREN Extravilan

Adresa: Jud. Calarasi

Nr. Crt	Nr cadastral Nr. topografic	Suprafața* (mp)	Observații / Referințe
A1		5.000	Sector cadastral:4 Teren neimprejmuit;

**B. Partea II. Proprietari și acte**

Inscrieri privitoare la dreptul de proprietate și alte drepturi reale		Referințe
/		
Act Administrativ nr. 90134, din 06/03/1996 emis de CJSDPAT;		
B1	Intabulare, drept de PROPRIETATE, dobandit prin Reconstituire, cota actuala 1/1 1) CIORNEI FLOAREA, LIPSĂ CNP 2) DAN C ELENA, LIPSĂ CNP 3) STANCULEASA VASILICA, LIPSĂ CNP	A1

**C. Partea III. SARCINI .**


Inscrieri privind dezmembramintele dreptului de proprietate, drepturi reale de garanție și sarcini	Referințe
NU SUNT	

## Anexa Nr. 1 La Partea I

## Teren

Nr cadastral	Suprafața (mp)*	Observații / Referințe
	5.000	

\* Suprafața este determinată în planul de proiecție Stereo 70.



## Date referitoare la teren

Crt	Categorie folosință	Intravilan	Suprafața (mp)	Tarla	Parcelă	Nr. topo	Observații / Referințe
1	arabil	NU	5.000	21	9	-	

## Lungime Segmente

1) Valorile lungimilor segmentelor sunt obținute din proiecție în plan.

Punct început	X / Y	Punct sfârșit	X / Y	Lungime segment (** (m)
1	620.768,084 310.561,013	2	620.366,771 310.567,085	401.359
2	620.366,771 310.567,085	3	620.366,837 310.554,622	12.463
3	620.366,837 310.554,622	4	620.767,989 310.548,553	401.198
4	620.767,989 310.548,553	5	620.768,079 310.560,436	11.883
5	620.768,079 310.560,436	1	620.768,084 310.561,013	0.577

**\*\* Lungimile segmentelor sunt determinate în planul de proiecție Stereo 70 și sunt rotunjite la 1 milimetru.**

**\*\*\* Distanța dintre puncte este formată din segmente cumulate ce sunt mai mici decât valoarea 1 milimetru.**





**DATE DESPRE IMOBILUL NR. 2189**

Oficiul de Cadastru și Publicitate Imobiliară CALARASI  
Biroul de Cadastru și Publicitate Imobiliară Oltenita

**A. Partea I. Descrierea imobilului**

TEREN Extravilan

Adresa: Jud. Calarasi

Nr. Crt	Nr cadastral Nr. topografic	Suprafața* (mp)	Observații / Referințe
A1		4.600	Sector cadastral:4 Teren neimprejmuit;

**B. Partea II. Proprietari și acte**

Inscrieri privitoare la dreptul de proprietate și alte drepturi reale	Referințe
/	
Act Administrativ nr. 89760, din 14/10/1994 emis de CJSDPAT;	
B1	A1
Intabulare, drept de PROPRIETATE, dobandit prin Reconstituire, cota actuala 1/1 1) SOLOMON M DUMITRU, LIPSĂ CNP	

**C. Partea III. SARCINI .**

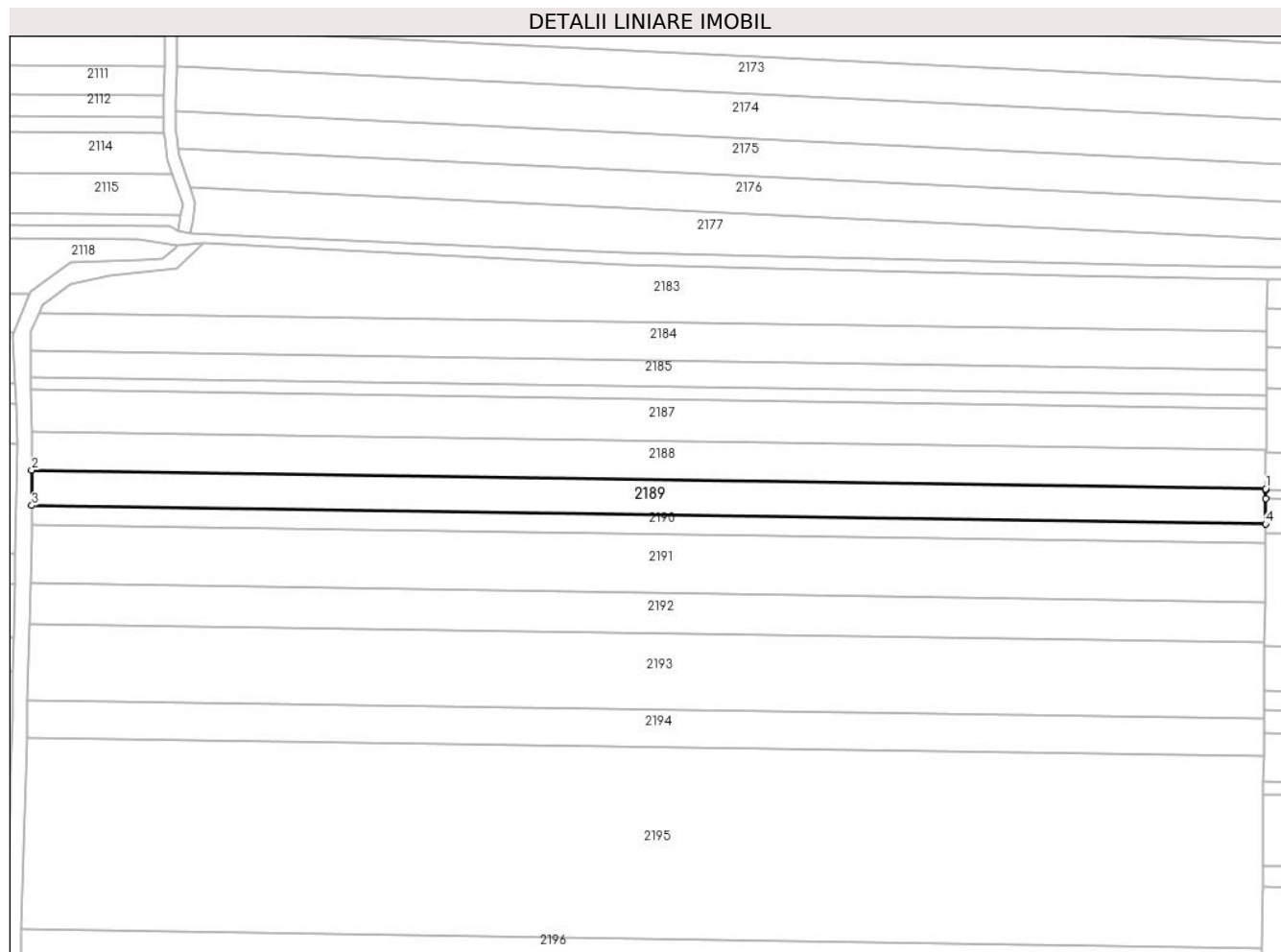
Inscrieri privind dezmembramintele dreptului de proprietate, drepturi reale de garanție și sarcini	Referințe
NU SUNT	

## Anexa Nr. 1 La Partea I

## Teren

Nr cadastral	Suprafața (mp)*	Observații / Referințe
	4.600	

\* Suprafața este determinată în planul de proiecție Stereo 70.



## Date referitoare la teren

Crt	Categorie folosință	Intravilan	Suprafața (mp)	Tarla	Parcelă	Nr. topo	Observații / Referințe
1	arabil	NU	4.600	21	12	-	

## Lungime Segmente

1) Valorile lungimilor segmentelor sunt obținute din proiecție în plan.

Punct început	X / Y	Punct sfârșit	X / Y	Lungime segment (** (m)
1	620.767,989 310.548,553	2	620.366,837 310.554,622	401.198
2	620.366,837 310.554,622	3	620.366,898 310.543,152	11.47
3	620.366,898 310.543,152	4	620.767,901 310.537,085	401.049
4	620.767,901 310.537,085	5	620.767,965 310.545,458	8.373
5	620.767,965 310.545,458	6	620.767,986 310.548,157	2.699

Punct început	X / Y	Punct sfârșit	X / Y	Lungime segment (** (m)
6	620.767,986 310.548,157	1	620.767,989 310.548,553	0.396

\*\* Lungimile segmentelor sunt determinate în planul de proiecție Stereo 70 și sunt rotunjite la 1 milimetru.

\*\*\* Distanța dintre puncte este formată din segmente cumulate ce sunt mai mici decât valoarea 1 milimetru.



**DATE DESPRE IMOBILUL NR. 2190**

Oficiul de Cadastru și Publicitate Imobiliară CALARASI  
Biroul de Cadastru și Publicitate Imobiliară Oltenita

**A. Partea I. Descrierea imobilului**

TEREN Extravilan

Adresa: Jud. Calarasi

Nr. Crt	Nr cadastral Nr. topografic	Suprafața* (mp)	Observații / Referințe
A1		2.500	Sector cadastral:4 Teren neimprejmuit;

**B. Partea II. Proprietari și acte**

Inscrieri privitoare la dreptul de proprietate și alte drepturi reale	Referințe
/	
Act Administrativ nr. 90072, din 15/05/1996 emis de CJSDPAT;	
B1	A1
Intabulare, drept de PROPRIETATE, dobandit prin Reconstituire, cota actuala 1/1	
1) MOISE N GHEORGHE, LIPSĂ CNP	
2) MOISE N NICOLAE, LIPSĂ CNP	
3) MOISE N ION, LIPSĂ CNP	

**C. Partea III. SARCINI .**

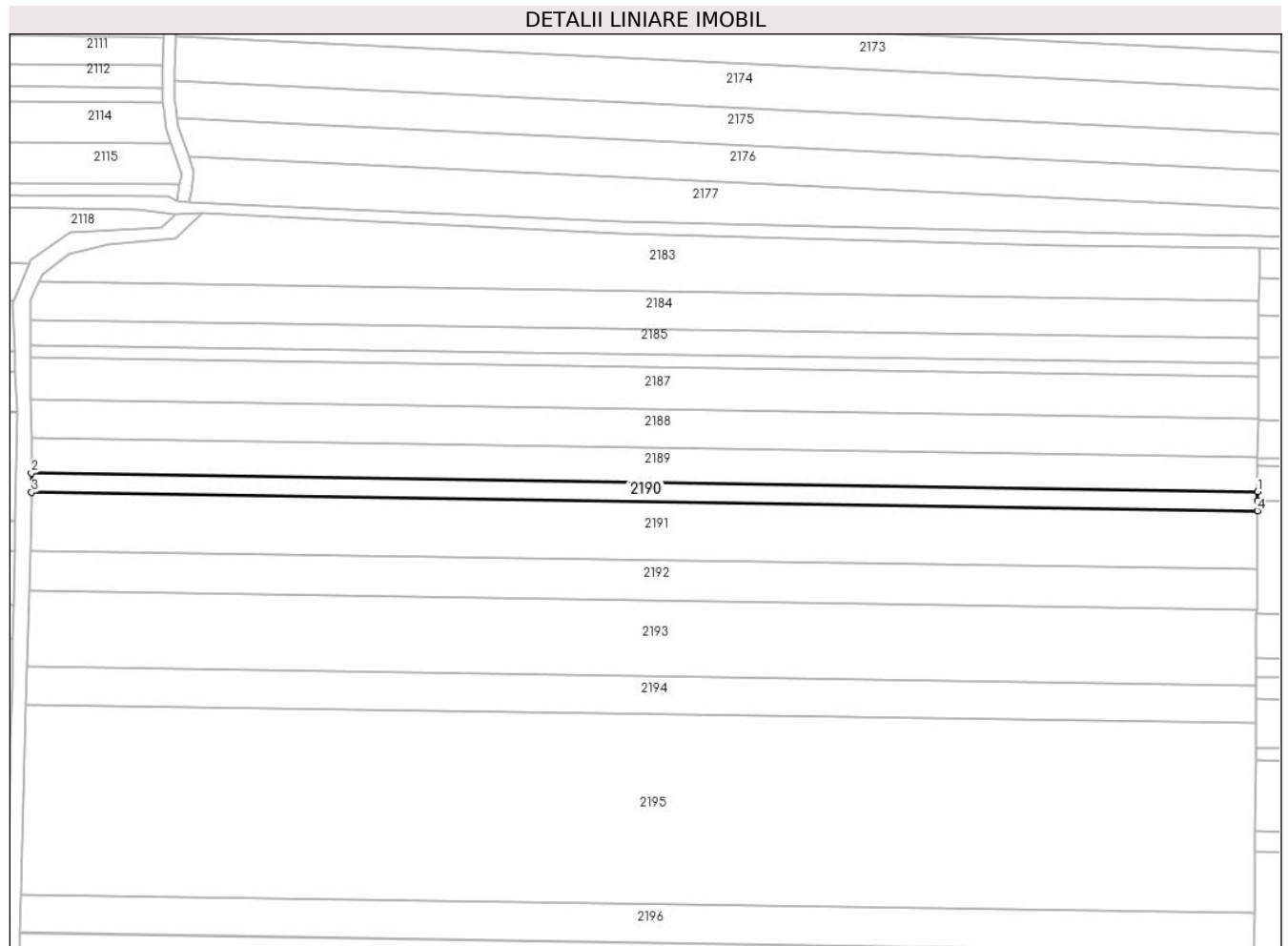
Inscrieri privind dezmembramintele dreptului de proprietate, drepturi reale de garanție și sarcini	Referințe
NU SUNT	

## Anexa Nr. 1 La Partea I

## Teren

Nr cadastral	Suprafața (mp)*	Observații / Referințe
	2.500	

\* Suprafața este determinată în planul de proiecție Stereo 70.



## Date referitoare la teren

Crt	Categorie folosință	Intravilan	Suprafața (mp)	Tarla	Parcelă	Nr. topo	Observații / Referințe
1	arabil	NU	2.500	20	13	-	

## Lungime Segmente

1) Valorile lungimilor segmentelor sunt obținute din proiecție în plan.

Punct început	X / Y	Punct sfârșit	X / Y	Lungime segment (** (m)
1	620.767,901 310.537,085	2	620.366,898 310.543,152	401.049
2	620.366,898 310.543,152	3	620.366,931 310.536,917	6.235
3	620.366,931 310.536,917	4	620.767,854 310.530,85	400.969
4	620.767,854 310.530,85	5	620.767,88 310.534,247	3.397
5	620.767,88 310.534,247	1	620.767,901 310.537,085	2.838

**\*\* Lungimile segmentelor sunt determinate în planul de proiecție Stereo 70 și sunt rotunjite la 1 milimetru.**

**\*\*\* Distanța dintre puncte este formată din segmente cumulate ce sunt mai mici decât valoarea 1 milimetru.**





**DATE DESPRE IMOBILUL NR. 2191**

Oficiul de Cadastru și Publicitate Imobiliară CALARASI  
Biroul de Cadastru și Publicitate Imobiliară Oltenita

**A. Partea I. Descrierea imobilului**

TEREN Extravilan

Adresa: Jud. Calarasi

Nr. Crt	Nr cadastral Nr. topografic	Suprafața* (mp)	Observații / Referințe
A1		7.664	Sector cadastral:4 Teren neimprejmuit;

**B. Partea II. Proprietari și acte**

Inscrieri privitoare la dreptul de proprietate și alte drepturi reale	Referințe
/	
Act Administrativ nr. 90583, din 13/05/1998 emis de CJSDPAT;	
B1	A1
Intabulare, drept de PROPRIETATE, dobandit prin Reconstituire, cota actuala 1/1 1) STANCIU N DUMITRU, LIPSĂ CNP	

**C. Partea III. SARCINI .**

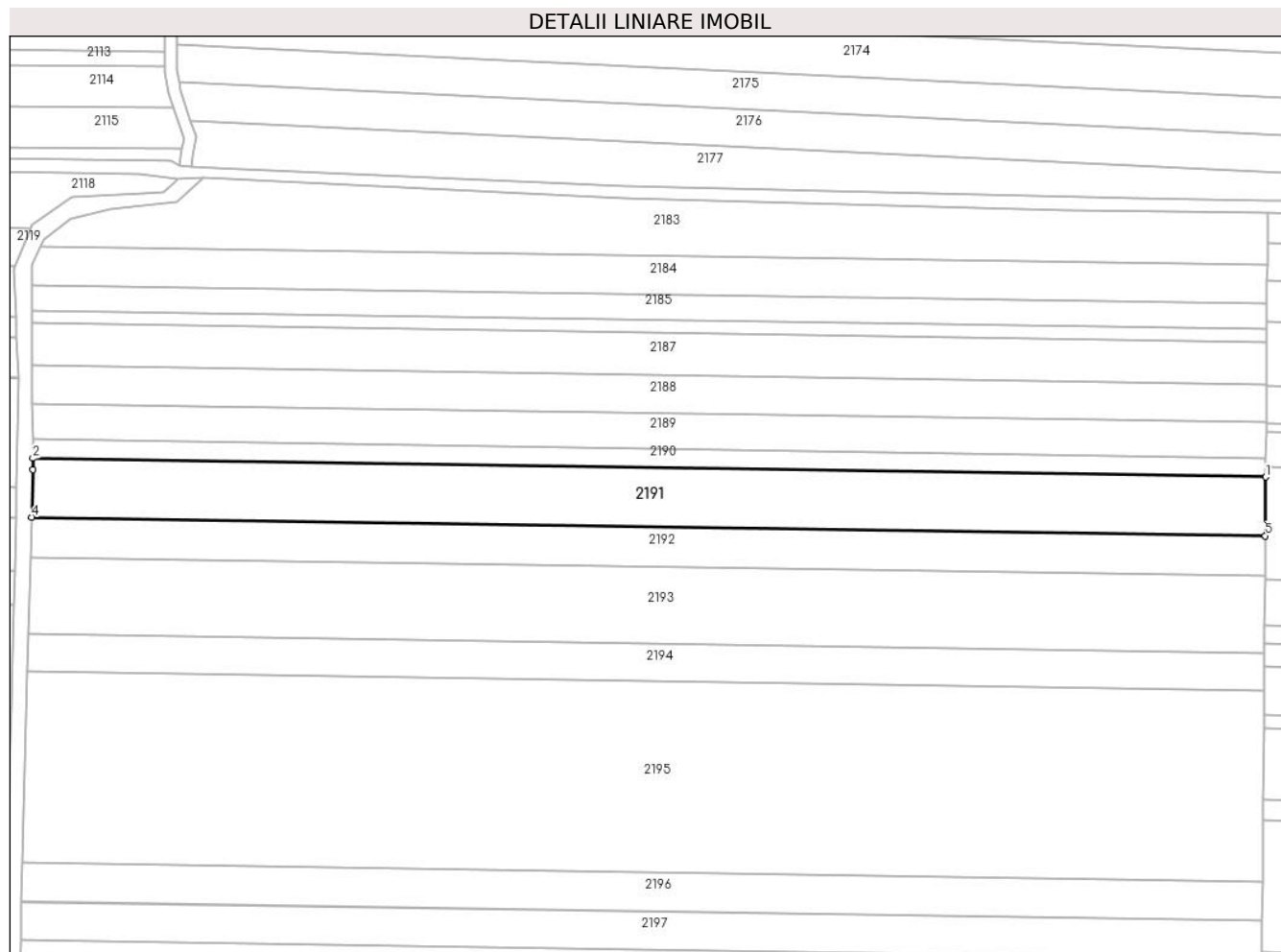
Inscrieri privind dezmembramintele dreptului de proprietate, drepturi reale de garanție și sarcini	Referințe
NU SUNT	

## Anexa Nr. 1 La Partea I

## Teren

Nr cadastral	Suprafața (mp)*	Observații / Referințe
	7.664	

\* Suprafața este determinată în planul de proiecție Stereo 70.



## Date referitoare la teren

Crt	Categorie folosință	Intravilan	Suprafața (mp)	Tarla	Parcelă	Nr. topo	Observații / Referințe
1	arabil	NU	7.664	21	14	-	

## Lungime Segmente

1) Valorile lungimilor segmentelor sunt obținute din proiecție în plan.

Punct început	X / Y	Punct sfârșit	X / Y	Lungime segment (** (m)
1	620.767,854 310.530,85	2	620.366,931 310.536,917	400.969
2	620.366,931 310.536,917	3	620.366,951 310.533,211	3.706
3	620.366,951 310.533,211	4	620.366,546 310.517,81	15.406
4	620.366,546 310.517,81	5	620.767,708 310.511,74	401.208
5	620.767,708 310.511,74	1	620.767,854 310.530,85	19.111

**\*\* Lungimile segmentelor sunt determinate în planul de proiecţie Stereo 70 şi sunt rotunjite la 1 milimetru.**

**\*\*\* Distanţa dintre puncte este formată din segmente cumulate ce sunt mai mici decât valoarea 1 milimetru.**



**DATE DESPRE IMOBILUL NR. 2192**

Oficiul de Cadastru și Publicitate Imobiliară CALARASI  
Biroul de Cadastru și Publicitate Imobiliară Oltenita

**A. Partea I. Descrierea imobilului**

TEREN Extravilan

Adresa: Jud. Calarasi

Nr. Crt	Nr cadastral Nr. topografic	Suprafața* (mp)	Observații / Referințe
A1		5.242	Sector cadastral:4 Teren neimprejmuit;

**B. Partea II. Proprietari și acte**

Inscrieri privitoare la dreptul de proprietate și alte drepturi reale		Referințe
/		
Act Administrativ nr. 90013, din 25/02/1996 emis de CJSDPAT;		
B1	Intabulare, drept de PROPRIETATE, dobandit prin Reconstituire, cota actuala 1/1 1) ILIE GH MARIN, LIPSĂ CNP 2) GUȚĂ GH FLOAREA, LIPSĂ CNP 3) GUȚĂ GH DUMITRU, LIPSĂ CNP	A1

**C. Partea III. SARCINI .**


Inscrieri privind dezmembramintele dreptului de proprietate, drepturi reale de garanție și sarcini	Referințe
NU SUNT	

## Anexa Nr. 1 La Partea I

## Teren

Nr cadastral	Suprafața (mp)*	Observații / Referințe
	5.242	

\* Suprafața este determinată în planul de proiecție Stereo 70.



## Date referitoare la teren

Crt	Categorie folosință	Intra vilan	Suprafața (mp)	Tarla	Parcelă	Nr. topo	Observații / Referințe
1	arabil	NU	5.242	21	15/1	-	

## Lungime Segmente

1) Valorile lungimilor segmentelor sunt obținute din proiecție în plan.

Punct început	X / Y	Punct sfârșit	X / Y	Lungime segment (** (m)
1	620.767,708 310.511,74	2	620.366,546 310.517,81	401.208
2	620.366,546 310.517,81	3	620.366,202 310.504,752	13.063
3	620.366,202 310.504,752	4	620.767,608 310.498,679	401.452
4	620.767,608 310.498,679	1	620.767,708 310.511,74	13.061

\*\* Lungimile segmentelor sunt determinate în planul de proiecție Stereo 70 și sunt rotunjite la 1 milimetru.

**\*\*\* Distanţa dintre puncte este formată din segmente cumulate ce sunt mai mici decât valoarea 1 milimetru.**





**DATE DESPRE IMOBILUL NR. 2193**

Oficiul de Cadastru și Publicitate Imobiliară CALARASI  
Biroul de Cadastru și Publicitate Imobiliară Oltenita

**A. Partea I. Descrierea imobilului**

TEREN Extravilan

Adresa: Jud. Calarasi

Nr. Crt	Nr cadastral Nr. topografic	Suprafața* (mp)	Observații / Referințe
A1		10.000	Sector cadastral:4 Teren neimprejmuit;

**B. Partea II. Proprietari și acte**

Inscrieri privitoare la dreptul de proprietate și alte drepturi reale		Referințe
/		
Act Administrativ nr. 89993, din 31/01/1996 emis de CJSDPAT;		
B1	Intabulare, drept de PROPRIETATE, dobandit prin Reconstituire, cota actuala 1/1 1) VLAD N FLOAREA, LIPSĂ CNP	A1

**C. Partea III. SARCINI .**


Inscrieri privind dezmembramintele dreptului de proprietate, drepturi reale de garanție și sarcini	Referințe
NU SUNT	

## Anexa Nr. 1 La Partea I

## Teren

Nr cadastral	Suprafața (mp)*	Observații / Referințe
	10.000	

\* Suprafața este determinată în planul de proiecție Stereo 70.



## Date referitoare la teren

Crt	Categorie folosință	Intravilan	Suprafața (mp)	Tarla	Parcelă	Nr. topo	Observații / Referințe
1	arabil	NU	10.000	21	16	-	

## Lungime Segmente

1) Valorile lungimilor segmentelor sunt obținute din proiecție în plan.

Punct început	X / Y	Punct sfârșit	X / Y	Lungime segment (** (m)
1	620.767,608 310.498,679	2	620.366,202 310.504,752	401.452
2	620.366,202 310.504,752	3	620.365,547 310.479,864	24.897
3	620.365,547 310.479,864	4	620.767,418 310.473,783	401.917
4	620.767,418 310.473,783	5	620.767,441 310.476,712	2.929
5	620.767,441 310.476,712	6	620.767,487 310.482,823	6.111

Punct început	X / Y	Punct sfârșit	X / Y	Lungime segment (** (m)
6	620.767,487 310.482,823	7	620.767,599 310.497,436	14.613
7	620.767,599 310.497,436	1	620.767,608 310.498,679	1.243

\*\* Lungimile segmentelor sunt determinate în planul de proiecție Stereo 70 și sunt rotunjite la 1 milimetru.

\*\*\* Distanța dintre puncte este formată din segmente cumulate ce sunt mai mici decât valoarea 1 milimetru.



**DATE DESPRE IMOBILUL NR. 2194**

Oficiul de Cadastru și Publicitate Imobiliară CALARASI  
Biroul de Cadastru și Publicitate Imobiliară Oltenita

**A. Partea I. Descrierea imobilului**

TEREN Extravilan

Adresa: Jud. Calarasi

Nr. Crt	Nr cadastral Nr. topografic	Suprafața* (mp)	Observații / Referințe
A1		4.900	Sector cadastral:4 Teren neimprejmuit;

**B. Partea II. Proprietari și acte**

Inscrieri privitoare la dreptul de proprietate și alte drepturi reale		Referințe
/		
Act Administrativ nr. 89917, din 14/11/1995 emis de CJSDPAT;		
B1	Intabulare, drept de PROPRIETATE, dobandit prin Reconstituire, cota actuala 1/1 1) IONESCU ANICA, LIPSĂ CNP 2) BOERESCU C ILIE, LIPSĂ CNP 3) BOERESCU M ELENA, LIPSĂ CNP	A1

**C. Partea III. SARCINI .**


Inscrieri privind dezmembramintele dreptului de proprietate, drepturi reale de garanție și sarcini	Referințe
NU SUNT	

## Anexa Nr. 1 La Partea I

## Teren

Nr cadastral	Suprafața (mp)*	Observații / Referințe
	4.900	

\* Suprafața este determinată în planul de proiecție Stereo 70.



## Date referitoare la teren

Crt	Categorie folosință	Intravilan	Suprafața (mp)	Tarla	Parcelă	Nr. topo	Observații / Referințe
1	arabil	NU	4.900	21	19	-	

## Lungime Segmente

1) Valorile lungimilor segmentelor sunt obținute din proiecție în plan.

Punct început	X / Y	Punct sfârșit	X / Y	Lungime segment (** (m)
1	620.767,418 310.473,783	2	620.365,547 310.479,864	401.917
2	620.365,547 310.479,864	3	620.365,227 310.467,679	12.189
3	620.365,227 310.467,679	4	620.767,325 310.461,595	402.144
4	620.767,325 310.461,595	5	620.767,385 310.469,35	7.755
5	620.767,385 310.469,35	1	620.767,418 310.473,783	4.433

**\*\* Lungimile segmentelor sunt determinate în planul de proiecţie Stereo 70 şi sunt rotunjite la 1 milimetru.**

**\*\*\* Distanţa dintre puncte este formată din segmente cumulate ce sunt mai mici decât valoarea 1 milimetru.**





**DATE DESPRE IMOBILUL NR. 2195**

Oficiul de Cadastru și Publicitate Imobiliară CALARASI  
Biroul de Cadastru și Publicitate Imobiliară Oltenita

**A. Partea I. Descrierea imobilului**

TEREN Extravilan

Adresa: Jud. Calarasi

Nr. Crt	Nr cadastral Nr. topografic	Suprafața* (mp)	Observații / Referințe
A1		25.000	Sector cadastral:4 Teren neimprejmuit;

**B. Partea II. Proprietari și acte**

Inscrieri privitoare la dreptul de proprietate și alte drepturi reale	Referințe
/	
Act Administrativ nr. 90000, din 05/01/1996 emis de CJSDPAT;	
B1	A1
Intabulare, drept de PROPRIETATE, dobandit prin Reconstituire, cota actuala 1/1	
1) PAROHIA APROZI, CIF:99999999999999, LIPSĂ CNP	

**C. Partea III. SARCINI .**


Inscrieri privind dezmembramintele dreptului de proprietate, drepturi reale de garanție și sarcini	Referințe
NU SUNT	

## Anexa Nr. 1 La Partea I

## Teren

Nr cadastral	Suprafața (mp)*	Observații / Referințe
	25.000	

\* Suprafața este determinată în planul de proiecție Stereo 70.



## Date referitoare la teren

Crt	Categorie folosință	Intravilan	Suprafața (mp)	Tarla	Parcelă	Nr. topo	Observații / Referințe
1	arabil	NU	25.000	21	20	-	

## Lungime Segmente

1) Valorile lungimilor segmentelor sunt obținute din proiecție în plan.

Punct început	X / Y	Punct sfârșit	X / Y	Lungime segment (** (m)
1	620.767,325 310.461,595	2	620.365,227 310.467,679	402.144
2	620.365,227 310.467,679	3	620.363,593 310.405,62	62.081
3	620.363,593 310.405,62	4	620.766,852 310.399,518	403.305
4	620.766,852 310.399,518	5	620.767,004 310.419,464	19.947
5	620.767,004 310.419,464	6	620.767,056 310.426,227	6.763

Punct început	X / Y	Punct sfârșit	X / Y	Lungime segment (** (m)
6	620.767,056 310.426,227	7	620.767,233 310.449,403	23.177
7	620.767,233 310.449,403	8	620.767,264 310.453,533	4.13
8	620.767,264 310.453,533	1	620.767,325 310.461,595	8.062

\*\* Lungimile segmentelor sunt determinate în planul de proiecție Stereo 70 și sunt rotunjite la 1 milimetru.

\*\*\* Distanța dintre puncte este formată din segmente cumulate ce sunt mai mici decât valoarea 1 milimetru.



**DATE DESPRE IMOBILUL NR. 2196**

Oficiul de Cadastru și Publicitate Imobiliară CALARASI  
Biroul de Cadastru și Publicitate Imobiliară Oltenita

**A. Partea I. Descrierea imobilului**

TEREN Extravilan

Adresa: Jud. Calarasi

Nr. Crt	Nr cadastral Nr. topografic	Suprafața* (mp)	Observații / Referințe
A1		5.157	Sector cadastral:4 Teren neimprejmuit;

**B. Partea II. Proprietari și acte**

Inscrieri privitoare la dreptul de proprietate și alte drepturi reale		Referințe
/		
Act Administrativ nr. 89951, din 12/12/1995 emis de CJSDPAT;		
B1	Intabulare, drept de PROPRIETATE, dobandit prin Reconstituire, cota actuala 1/1 1) <b>HEREA T DUMITRU</b> , LIPSĂ CNP	A1

**C. Partea III. SARCINI .**


Inscrieri privind dezmembramintele dreptului de proprietate, drepturi reale de garanție și sarcini	Referințe
NU SUNT	

## Anexa Nr. 1 La Partea I

## Teren

Nr cadastral	Suprafața (mp)*	Observații / Referințe
	5.157	

\* Suprafața este determinată în planul de proiecție Stereo 70.



## Date referitoare la teren

Crt	Categorie folosință	Intravilan	Suprafața (mp)	Tarla	Parcelă	Nr. topo	Observații / Referințe
1	arabil	NU	5.157	21	27	-	

## Lungime Segmente

1) Valorile lungimilor segmentelor sunt obținute din proiecție în plan.

Punct început	X / Y	Punct sfârșit	X / Y	Lungime segment (** (m)
1	620.766,852 310.399,518	2	620.363,593 310.405,62	403.305
2	620.363,593 310.405,62	3	620.363,265 310.393,136	12.488
3	620.363,265 310.393,136	4	620.363,261 310.392,84	0.296
4	620.363,261 310.392,84	5	620.766,755 310.386,735	403.54
5	620.766,755 310.386,735	1	620.766,852 310.399,518	12.783

**\*\* Lungimile segmentelor sunt determinate în planul de proiecţie Stereo 70 şi sunt rotunjite la 1 milimetru.**

**\*\*\* Distanţa dintre puncte este formată din segmente cumulate ce sunt mai mici decât valoarea 1 milimetru.**





**DATE DESPRE IMOBILUL NR. 2197**

Oficiul de Cadastru și Publicitate Imobiliară CALARASI  
Biroul de Cadastru și Publicitate Imobiliară Oltenita

**A. Partea I. Descrierea imobilului**

TEREN Extravilan

Adresa: Jud. Calarasi

Nr. Crt	Nr cadastral Nr. topografic	Suprafața* (mp)	Observații / Referințe
A1		5.000	Sector cadastral:4 Teren neimprejmuit;

**B. Partea II. Proprietari și acte**

Inscrieri privitoare la dreptul de proprietate și alte drepturi reale	Referințe
/	
Act Administrativ nr. 89902, din 01/11/1995 emis de CJSDPAT;	
B1	A1
Intabulare, drept de PROPRIETATE, dobandit prin Reconstituire, cota actuala 1/1	
1) FUNDENEANU C TĂNASE, LIPSĂ CNP	

**C. Partea III. SARCINI .**


Inscrieri privind dezmembramintele dreptului de proprietate, drepturi reale de garanție și sarcini	Referințe
NU SUNT	

## Anexa Nr. 1 La Partea I

## Teren

Nr cadastral	Suprafața (mp)*	Observații / Referințe
	5.000	

\* Suprafața este determinată în planul de proiecție Stereo 70.



## Date referitoare la teren

Crt	Categorie folosință	Intravilan	Suprafața (mp)	Tarla	Parcelă	Nr. topo	Observații / Referințe
1	arabil	NU	5.000	21	88	-	

## Lungime Segmente

1) Valorile lungimilor segmentelor sunt obținute din proiecție în plan.

Punct început	X / Y	Punct sfârșit	X / Y	Lungime segment (** (m)
1	620.766,755 310.386,735	2	620.363,261 310.392,84	403.54
2	620.363,261 310.392,84	3	620.363,088 310.380,452	12.389
3	620.363,088 310.380,452	4	620.766,66 310.374,346	403.618
4	620.766,66 310.374,346	5	620.766,676 310.376,432	2.086
5	620.766,676 310.376,432	1	620.766,755 310.386,735	10.303

**\*\* Lungimile segmentelor sunt determinate în planul de proiecție Stereo 70 și sunt rotunjite la 1 milimetru.**

**\*\*\* Distanța dintre puncte este formată din segmente cumulate ce sunt mai mici decât valoarea 1 milimetru.**



**DATE DESPRE IMOBILUL NR. 2198**

Oficiul de Cadastru și Publicitate Imobiliară CALARASI  
Biroul de Cadastru și Publicitate Imobiliară Oltenita

**A. Partea I. Descrierea imobilului**

TEREN Extravilan

Adresa: Jud. Calarasi

Nr. Crt	Nr cadastral Nr. topografic	Suprafața* (mp)	Observații / Referințe
A1		10.000	Sector cadastral:4 Teren neimprejmuit;

**B. Partea II. Proprietari și acte**

Inscrieri privitoare la dreptul de proprietate și alte drepturi reale		Referințe
/		
Act Administrativ nr. 89913, din 10/11/1995 emis de CJSDPAT;		
B1	Intabulare, drept de PROPRIETATE, dobandit prin Reconstituire, cota actuala 1/1 1) ILEA A ILIE, LIPSĂ CNP 2) NĂSTASE V GHEORGHE, LIPSĂ CNP 3) TUDORACHE ȘTEFANA, LIPSĂ CNP	A1

**C. Partea III. SARCINI .**


Inscrieri privind dezmembramintele dreptului de proprietate, drepturi reale de garanție și sarcini	Referințe
NU SUNT	

## Anexa Nr. 1 La Partea I

## Teren

Nr cadastral	Suprafața (mp)*	Observații / Referințe
	10.000	

\* Suprafața este determinată în planul de proiecție Stereo 70.



## Date referitoare la teren

Crt	Categorie folosință	Intra vilan	Suprafața (mp)	Tarla	Parcelă	Nr. topo	Observații / Referințe
1	arabil	NU	10.000	21	29	-	

## Lungime Segmente

1) Valorile lungimilor segmentelor sunt obținute din proiecție în plan.

Punct început	X / Y	Punct sfârșit	X / Y	Lungime segment (** (m)
1	620.766,66 310.374,346	2	620.363,088 310.380,452	403.618
2	620.363,088 310.380,452	3	620.362,741 310.355,684	24.77
3	620.362,741 310.355,684	4	620.766,471 310.349,575	403.776
4	620.766,471 310.349,575	5	620.766,487 310.351,695	2.12
5	620.766,487 310.351,695	6	620.766,582 310.364,161	12.466

Punct început	X / Y	Punct sfârșit	X / Y	Lungime segment (** (m)
6	620.766,582 310.364,161	1	620.766,66 310.374,346	10.185

\*\* Lungimile segmentelor sunt determinate în planul de proiecție Stereo 70 și sunt rotunjite la 1 milimetru.

\*\*\* Distanța dintre puncte este formată din segmente cumulate ce sunt mai mici decât valoarea 1 milimetru.





**DATE DESPRE IMOBILUL NR. 2199**

Oficiul de Cadastru și Publicitate Imobiliară CALARASI  
Biroul de Cadastru și Publicitate Imobiliară Oltenita

**A. Partea I. Descrierea imobilului**

TEREN Extravilan

Adresa: Jud. Calarasi

Nr. Crt	Nr cadastral Nr. topografic	Suprafața* (mp)	Observații / Referințe
A1		7.500	Sector cadastral:4 Teren neimprejmuit;

**B. Partea II. Proprietari și acte**

Inscrieri privitoare la dreptul de proprietate și alte drepturi reale		Referințe
/		
Act Administrativ nr. 89895, din 06/10/1995 emis de CJSDPAT;		
B1	Intabulare, drept de PROPRIETATE, dobândit prin Reconstituire, cota actuala 1/1 1) ZAHARIA V ALEXANDRU, LIPSĂ CNP	A1

**C. Partea III. SARCINI .**


Inscrieri privind dezmembramintele dreptului de proprietate, drepturi reale de garanție și sarcini	Referințe
NU SUNT	

## Anexa Nr. 1 La Partea I

## Teren

Nr cadastral	Suprafața (mp)*	Observații / Referințe
	7.500	

\* Suprafața este determinată în planul de proiecție Stereo 70.



## Date referitoare la teren

Crt	Categorie folosință	Intramilan	Suprafața (mp)	Tarla	Parcelă	Nr. topo	Observații / Referințe
1	arabil	NU	7.500	21	35	-	

## Lungime Segmente

1) Valorile lungimilor segmentelor sunt obținute din proiecție în plan.

Punct început	X / Y	Punct sfârșit	X / Y	Lungime segment (** (m)
1	620.766,471 310.349,575	2	620.362,741 310.355,684	403.776
2	620.362,741 310.355,684	3	620.362,481 310.337,114	18.572
3	620.362,481 310.337,114	4	620.766,33 310.331,003	403.895
4	620.766,33 310.331,003	5	620.766,356 310.334,516	3.513
5	620.766,356 310.334,516	6	620.766,394 310.339,424	4.908

Punct început	X / Y	Punct sfârșit	X / Y	Lungime segment (** (m)
6	620.766,394 310.339,424	1	620.766,471 310.349,575	10.151

\*\* Lungimile segmentelor sunt determinate în planul de proiecție Stereo 70 și sunt rotunjite la 1 milimetru.

\*\*\* Distanța dintre puncte este formată din segmente cumulate ce sunt mai mici decât valoarea 1 milimetru.



**DATE DESPRE IMOBILUL NR. 2200**

Oficiul de Cadastru și Publicitate Imobiliară CALARASI  
Biroul de Cadastru și Publicitate Imobiliară Oltenita

**A. Partea I. Descrierea imobilului**

TEREN Extravilan

Adresa: Jud. Calarasi

Nr. Crt	Nr cadastral Nr. topografic	Suprafața* (mp)	Observații / Referințe
A1		2.400	Sector cadastral:4 Teren neimprejmuit;

**B. Partea II. Proprietari și acte**

Inscrieri privitoare la dreptul de proprietate și alte drepturi reale		Referințe
/		
Act Administrativ nr. 90139, din 06/03/1996 emis de CJSDPAT;		
B1	Intabulare, drept de PROPRIETATE, dobândit prin Reconstituire, cota actuala 1/1 1) ZAHARIA V GHEORGHE, LIPSĂ CNP 2) ZAHARIA V ALEXANDRU, LIPSĂ CNP	A1

**C. Partea III. SARCINI .**


Inscrieri privind dezmembramintele dreptului de proprietate, drepturi reale de garanție și sarcini	Referințe
NU SUNT	

## Anexa Nr. 1 La Partea I

## Teren

Nr cadastral	Suprafața (mp)*	Observații / Referințe
	2.400	

\* Suprafața este determinată în planul de proiecție Stereo 70.



## Date referitoare la teren

Crt	Categorie folosință	Intravilan	Suprafața (mp)	Tarla	Parcelă	Nr. topo	Observații / Referințe
1	arabil	NU	2.400	21	36	-	

## Lungime Segmente

1) Valorile lungimilor segmentelor sunt obținute din proiecție în plan.

Punct început	X / Y	Punct sfârșit	X / Y	Lungime segment (** (m)
1	620.362,398 310.331,172	2	620.766,284 310.325,061	403.932
2	620.766,284 310.325,061	3	620.766,298 310.326,793	1.732
3	620.766,298 310.326,793	4	620.766,33 310.331,003	4.21
4	620.766,33 310.331,003	5	620.362,481 310.337,114	403.895
5	620.362,481 310.337,114	1	620.362,398 310.331,172	5.943

**\*\* Lungimile segmentelor sunt determinate în planul de proiecţie Stereo 70 şi sunt rotunjite la 1 milimetru.**

**\*\*\* Distanţa dintre puncte este formată din segmente cumulate ce sunt mai mici decât valoarea 1 milimetru.**





**DATE DESPRE IMOBILUL NR. 2201**

Oficiul de Cadastru și Publicitate Imobiliară CALARASI  
 Biroul de Cadastru și Publicitate Imobiliară Oltenita

**A. Partea I. Descrierea imobilului**

TEREN Extravilan

Adresa: Jud. Calarasi

Nr. Crt	Nr cadastral Nr. topografic	Suprafața* (mp)	Observații / Referințe
A1	24634	3.000	Sector cadastral:4 Teren neimprejmuit;

**B. Partea II. Proprietari și acte**

Inscrieri privitoare la dreptul de proprietate și alte drepturi reale		Referințe
<b>25570 / 23/06/2022</b>		
Act Notarial nr. 1492, din 20/06/2022 emis de Diaconescu Remus Stefan (act notarial nr 1522 din 22.06.2022, emis de Diaconescu Adina);		
B2	Intabulare, drept de PROPRIETATE, dobandit prin Conventie, cota actuala 1/1, cota initiala 1/1 1) ALBU FLORIN ALIN	A1

**C. Partea III. SARCINI .**


Inscrieri privind dezmembramintele dreptului de proprietate, drepturi reale de garanție și sarcini	Referințe
NU SUNT	

## Anexa Nr. 1 La Partea I

## Teren

Nr cadastral	Suprafața (mp)*	Observații / Referințe
24634	3.000	

\* Suprafața este determinată în planul de proiecție Stereo 70.



## Date referitoare la teren

Crt	Categorie folosință	Intravilan	Suprafața (mp)	Tarla	Parcelă	Nr. topo	Observații / Referințe
1	arabil	NU	3.000	21	38	-	

## Lungime Segmente

1) Valorile lungimilor segmentelor sunt obținute din proiecție în plan.

Punct început	X / Y	Punct sfârșit	X / Y	Lungime segment (** (m)
1	620.362,398 310.331,172	2	620.362,294 310.323,747	7.426
2	620.362,294 310.323,747	3	620.766,228 310.317,635	403.98
3	620.766,228 310.317,635	4	620.766,284 310.325,061	7.426
4	620.766,284 310.325,061	1	620.362,398 310.331,172	403.932

\*\* Lungimile segmentelor sunt determinate în planul de proiecție Stereo 70 și sunt rotunjite la 1 milimetru.

**\*\*\* Distanţa dintre puncte este formată din segmente cumulate ce sunt mai mici decât valoarea 1 milimetru.**



**DATE DESPRE IMOBILUL NR. 2202**

Oficiul de Cadastru și Publicitate Imobiliară CALARASI  
Biroul de Cadastru și Publicitate Imobiliară Oltenita

**A. Partea I. Descrierea imobilului**

TEREN Extravilan

Adresa: Jud. Calarasi

Nr. Crt	Nr cadastral Nr. topografic	Suprafața* (mp)	Observații / Referințe
A1	24618	3.000	Sector cadastral:4 Teren neimprejmuit;

**B. Partea II. Proprietari și acte**

Inscrieri privitoare la dreptul de proprietate și alte drepturi reale		Referințe
<b>25567 / 23/06/2022</b>		
Act Notarial nr. 1493, din 20/06/2022 emis de Diaconescu Remus Stefan;		
B2	Intabulare, drept de PROPRIETATE, dobandit prin Conventie, cota actuala 1/1, cota initiala 1/1 1) <b>ALBU FLORIN ALIN</b>	A1

**C. Partea III. SARCINI**

Inscrieri privind dezmembramintele dreptului de proprietate, drepturi reale de garanție și sarcini		Referințe
<b>25567 / 23/06/2022</b>		
Act Notarial nr. 1493, din 20/06/2022 emis de Diaconescu Remus Stefan;		
C1	Intabulare, drept de IPOTECA LEGALA, Valoare:24225 RONConfom art. 2386, alin.1, din Cod Civil 1) <b>PARASCHIV ANICA</b>	A1


## Anexa Nr. 1 La Partea I

## Teren

Nr cadastral	Suprafața (mp)*	Observații / Referințe
24618	3.000	

\* Suprafața este determinată în planul de proiecție Stereo 70.

## DETALII LINIARE IMOBIL



## Date referitoare la teren

Crt	Categorie folosință	Intravilan	Suprafața (mp)	Tarla	Parcelă	Nr. topo	Observații / Referințe
1	arabil	NU	3.000	21	38	-	

## Lungime Segmente

1) Valorile lungimilor segmentelor sunt obținute din proiecție în plan.

Punct început	X / Y	Punct sfârșit	X / Y	Lungime segment (** (m)
1	620.766,228 310.317,635	2	620.362,294 310.323,747	403.98
2	620.362,294 310.323,747	3	620.362,191 310.316,322	7.426
3	620.362,191 310.316,322	4	620.766,171 310.310,209	404.026
4	620.766,171 310.310,209	5	620.766,2 310.314,012	3.803
5	620.766,2 310.314,012	1	620.766,228 310.317,635	3.623

**\*\* Lungimile segmentelor sunt determinate în planul de proiecţie Stereo 70 şi sunt rotunjite la 1 milimetru.**

**\*\*\* Distanţa dintre puncte este formată din segmente cumulate ce sunt mai mici decât valoarea 1 milimetru.**





**DATE DESPRE IMOBILUL NR. 2203**

Oficiul de Cadastru și Publicitate Imobiliară CALARASI  
Biroul de Cadastru și Publicitate Imobiliară Oltenita

**A. Partea I. Descrierea imobilului**

TEREN Extravilan

Adresa: Jud. Calarasi

Nr. Crt	Nr cadastral Nr. topografic	Suprafața* (mp)	Observații / Referințe
A1		4.438	Sector cadastral:4 Teren neimprejmuit;

**B. Partea II. Proprietari și acte**

Inscrieri privitoare la dreptul de proprietate și alte drepturi reale	Referințe
/	
Act Administrativ nr. 89975, din 22/01/1996 emis de CJSDPAT;	
B1	A1
Intabulare, drept de PROPRIETATE, dobandit prin Reconstituire, cota actuala 1/1 1) NUȚĂ I MARIA, LIPSĂ CNP	

**C. Partea III. SARCINI .**


Inscrieri privind dezmembramintele dreptului de proprietate, drepturi reale de garanție și sarcini	Referințe
NU SUNT	

## Anexa Nr. 1 La Partea I

## Teren

Nr cadastral	Suprafața (mp)*	Observații / Referințe
	4.438	

\* Suprafața este determinată în planul de proiecție Stereo 70.



## Date referitoare la teren

Crt	Categorie folosință	Intravilan	Suprafața (mp)	Tarla	Parcelă	Nr. topo	Observații / Referințe
1	arabil	NU	4.438	21	40	-	

## Lungime Segmente

1) Valorile lungimilor segmentelor sunt obținute din proiecție în plan.

Punct început	X / Y	Punct sfârșit	X / Y	Lungime segment (** (m)
1	620.766,171 310.310,209	2	620.362,191 310.316,322	404.026
2	620.362,191 310.316,322	3	620.362,037 310.305,339	10.984
3	620.362,037 310.305,339	4	620.766,087 310.299,226	404.096
4	620.766,087 310.299,226	1	620.766,171 310.310,209	10.983

\*\* Lungimile segmentelor sunt determinate în planul de proiecție Stereo 70 și sunt rotunjite la 1 milimetru.

**\*\*\* Distanţa dintre puncte este formată din segmente cumulate ce sunt mai mici decât valoarea 1 milimetru.**



**DATE DESPRE IMOBILUL NR. 2204**

Oficiul de Cadastru și Publicitate Imobiliară CALARASI  
Biroul de Cadastru și Publicitate Imobiliară Oltenita

**A. Partea I. Descrierea imobilului**

TEREN Extravilan

Adresa: Jud. Calarasi

Nr. Crt	Nr cadastral Nr. topografic	Suprafața* (mp)	Observații / Referințe
A1		5.689	Sector cadastral:4 Teren neimprejmuit;

**B. Partea II. Proprietari și acte**

Inscrieri privitoare la dreptul de proprietate și alte drepturi reale	Referințe
/	
Act Administrativ nr. 90198, din 13/03/1996 emis de CJSDPAT;	
B1	A1
Intabulare, drept de PROPRIETATE, dobandit prin Reconstituire, cota actuala 1/1 1) ILIESCU G FLOAREA, LIPSĂ CNP	

**C. Partea III. SARCINI .**


Inscrieri privind dezmembramintele dreptului de proprietate, drepturi reale de garanție și sarcini	Referințe
NU SUNT	

## Anexa Nr. 1 La Partea I

## Teren

Nr cadastral	Suprafața (mp)*	Observații / Referințe
	5.689	

\* Suprafața este determinată în planul de proiecție Stereo 70.



## Date referitoare la teren

Crt	Categorie folosință	Intravilan	Suprafața (mp)	Tarla	Parcelă	Nr. topo	Observații / Referințe
1	arabil	NU	5.689	21	41	-	

## Lungime Segmente

1) Valorile lungimilor segmentelor sunt obținute din proiecție în plan.

Punct început	X / Y	Punct sfârșit	X / Y	Lungime segment (** (m)
1	620.361,864 310.291,263	2	620.765,98 310.285,149	404.162
2	620.765,98 310.285,149	3	620.766,003 310.288,174	3.025
3	620.766,003 310.288,174	4	620.766,087 310.299,226	11.052
4	620.766,087 310.299,226	5	620.362,037 310.305,339	404.096
5	620.362,037 310.305,339	6	620.361,924 310.297,295	8.045

Punct început	X / Y	Punct sfârșit	X / Y	Lungime segment (** (m)
6	620.361,924 310.297,295	1	620.361,864 310.291,263	6.032

\*\* Lungimile segmentelor sunt determinate în planul de proiecție Stereo 70 și sunt rotunjite la 1 milimetru.

\*\*\* Distanța dintre puncte este formată din segmente cumulate ce sunt mai mici decât valoarea 1 milimetru.





**DATE DESPRE IMOBILUL NR. 2205**

Oficiul de Cadastru și Publicitate Imobiliară CALARASI  
Biroul de Cadastru și Publicitate Imobiliară Oltenita

**A. Partea I. Descrierea imobilului**

TEREN Extravilan

Adresa: Jud. Calarasi

Nr. Crt	Nr cadastral Nr. topografic	Suprafața* (mp)	Observații / Referințe
A1	24238	26.065	Sector cadastral:4 Teren neimprejmuit;

**B. Partea II. Proprietari și acte**

Inscrieri privitoare la dreptul de proprietate și alte drepturi reale		Referințe
<b>32679 / 13/10/2020</b>		
Act Notarial nr. 3574, din 12/10/2020 emis de Manolache Florina Mihaela;		
B2	Intabulare, drept de PROPRIETATE, dobândit prin Conventie, cota actuala 1/1, cota initiala 1/1 1) ALBU FLORIN ALIN	A1

**C. Partea III. SARCINI .**


Inscrieri privind dezmembramintele dreptului de proprietate, drepturi reale de garanție și sarcini	Referințe
NU SUNT	

## Anexa Nr. 1 La Partea I

## Teren

Nr cadastral	Suprafața (mp)*	Observații / Referințe
24238	26.065	

\* Suprafața este determinată în planul de proiecție Stereo 70.



## Date referitoare la teren

Crt	Categorie folosință	Intravilan	Suprafața (mp)	Tarla	Parcelă	Nr. topo	Observații / Referințe
1	arabil	NU	26.065	21	42.43	-	

## Lungime Segmente

1) Valorile lungimilor segmentelor sunt obținute din proiecție în plan.

Punct început	X / Y	Punct sfârșit	X / Y	Lungime segment (** (m)
1	621.173,023 310.278,395	2	620.766,003 310.288,174	407.137
2	620.766,003 310.288,174	3	620.765,98 310.285,149	3.025
3	620.765,98 310.285,149	4	620.361,864 310.291,263	404.162
4	620.361,864 310.291,263	5	620.361,589 310.263,784	27.48
5	620.361,589 310.263,784	6	620.361,888 310.259,256	4.538

Punct început	X / Y	Punct sfârșit	X / Y	Lungime segment (** (m)
6	620.361,888 310.259,256	7	620.765,736 310.253,145	403.894
7	620.765,736 310.253,145	8	620.765,757 310.255,908	2.763
8	620.765,757 310.255,908	9	621.172,461 310.246,137	406.821
9	621.172,461 310.246,137	1	621.173,023 310.278,395	32.263

\*\* Lungimile segmentelor sunt determinate în planul de proiecție Stereo 70 și sunt rotunjite la 1 milimetru.

\*\*\* Distanța dintre puncte este formată din segmente cumulate ce sunt mai mici decât valoarea 1 milimetru.



**DATE DESPRE IMOBILUL NR. 2206**

Oficiul de Cadastru și Publicitate Imobiliară CALARASI  
Biroul de Cadastru și Publicitate Imobiliară Oltenita

**A. Partea I. Descrierea imobilului**

TEREN Extravilan

Adresa: Jud. Calarasi

Nr. Crt	Nr cadastral Nr. topografic	Suprafața* (mp)	Observații / Referințe
A1		2.960	Sector cadastral:4 Teren neimprejmuit;

**B. Partea II. Proprietari și acte**

Inscrieri privitoare la dreptul de proprietate și alte drepturi reale		Referințe
/		
Act Administrativ nr. 89959, din 15/12/1995 emis de CJSDPAT;		
B1	Intabulare, drept de PROPRIETATE, dobandit prin Reconstituire, cota actuala 1/1 1) STATE D CONSTANTIN, LIPSĂ CNP	A1

**C. Partea III. SARCINI .**


Inscrieri privind dezmembramintele dreptului de proprietate, drepturi reale de garanție și sarcini	Referințe
NU SUNT	

## Anexa Nr. 1 La Partea I

## Teren

Nr cadastral	Suprafața (mp)*	Observații / Referințe
	2.960	

\* Suprafața este determinată în planul de proiecție Stereo 70.



## Date referitoare la teren

Crt	Categorie folosință	Intravilan	Suprafața (mp)	Tarla	Parcelă	Nr. topo	Observații / Referințe
1	arabil	NU	2.960	21	44	-	

## Lungime Segmente

1) Valorile lungimilor segmentelor sunt obținute din proiecție în plan.

Punct început	X / Y	Punct sfârșit	X / Y	Lungime segment (** (m)
1	620.765,736 310.253,145	2	620.361,888 310.259,256	403.894
2	620.361,888 310.259,256	3	620.362,372 310.251,914	7.358
3	620.362,372 310.251,914	4	620.765,68 310.245,812	403.354
4	620.765,68 310.245,812	1	620.765,736 310.253,145	7.333

\*\* Lungimile segmentelor sunt determinate în planul de proiecție Stereo 70 și sunt rotunjite la 1 milimetru.

**\*\*\* Distanţa dintre puncte este formată din segmente cumulate ce sunt mai mici decât valoarea 1 milimetru.**





**DATE DESPRE IMOBILUL NR. 2207**

Oficiul de Cadastru și Publicitate Imobiliară CALARASI  
Biroul de Cadastru și Publicitate Imobiliară Oltenita

**A. Partea I. Descrierea imobilului**

TEREN Extravilan

Adresa: Jud. Calarasi

Nr. Crt	Nr cadastral Nr. topografic	Suprafața* (mp)	Observații / Referințe
A1		2.500	Sector cadastral:4 Teren neimprejmuit;

**B. Partea II. Proprietari și acte**

Inscrieri privitoare la dreptul de proprietate și alte drepturi reale		Referințe
/		
Act Normativ nr. 7, din 13/03/1996 emis de PARLAMENTUL ROMÂNIEI;		
B1	Inscrierea provizorie, drept de PROPRIETATE, dobandit prin Lege, cota actuala 1/1 1) UAT BUDEȘTI, CIF:2574085, PROPRIETAR NEIDENTIFICAT	A1

**C. Partea III. SARCINI .**

Inscrieri privind dezmembramintele dreptului de proprietate, drepturi reale de garanție și sarcini	Referințe
NU SUNT	

## Anexa Nr. 1 La Partea I

## Teren

Nr cadastral	Suprafața (mp)*	Observații / Referințe
	2.500	

\* Suprafața este determinată în planul de proiecție Stereo 70.

DETALII LINIARE IMOBIL	
2197	
2198	
2199	
2200	
2201	
2202	
2203	
2204	
2205	
2206	
2207	
2209	
2211	
2212	
2213	
2214	
2215	
2216	
2217	
2218	
2219	
2220	
2221	
2222	
2275	
2276	
2278	
2279	
2280	
2281	
2282	
2283	
2284	

## Date referitoare la teren

Crt	Categorie folosință	Intra vilan	Suprafața (mp)	Tarla	Parcelă	Nr. topo	Observații / Referințe
1	arabil	NU	2.500	20	45	-	

## Lungime Segmente

1) Valorile lungimilor segmentelor sunt obținute din proiecție în plan.

Punct început	X / Y	Punct sfârșit	X / Y	Lungime segment (** (m)
1	620.765,664 310.243,728	2	620.765,68 310.245,812	2.084
2	620.765,68 310.245,812	3	620.362,372 310.251,914	403.354
3	620.362,372 310.251,914	4	620.362,781 310.245,706	6.221
4	620.362,781 310.245,706	5	620.765,633 310.239,61	402.898
5	620.765,633 310.239,61	1	620.765,664 310.243,728	4.118

**\*\* Lungimile segmentelor sunt determinate în planul de proiecţie Stereo 70 şi sunt rotunjite la 1 milimetru.**

**\*\*\* Distanţa dintre puncte este formată din segmente cumulate ce sunt mai mici decât valoarea 1 milimetru.**



**DATE DESPRE IMOBILUL NR. 2208**

Oficiul de Cadastru și Publicitate Imobiliară CALARASI  
Biroul de Cadastru și Publicitate Imobiliară Oltenita

**A. Partea I. Descrierea imobilului**

TEREN Extravilan

Adresa: Jud. Calarasi

Nr. Crt	Nr cadastral Nr. topografic	Suprafața* (mp)	Observații / Referințe
A1	23263	7.500	Sector cadastral:4 Teren neimprejmuit;

**B. Partea II. Proprietari și acte**

Inscrieri privitoare la dreptul de proprietate și alte drepturi reale		Referințe
<b>5586 / 16/02/2018</b>		
Act Notarial nr. 705, din 15/02/2018 emis de Manolache Ioana;		
B2	Intabulare, drept de PROPRIETATE, dobândit prin Conventie, cota actuala 1/1, cota initiala 1/1 1) ALBU FLORIN ALIN	A1

**C. Partea III. SARCINI .**


Inscrieri privind dezmembramintele dreptului de proprietate, drepturi reale de garanție și sarcini	Referințe
NU SUNT	

## Anexa Nr. 1 La Partea I

## Teren

Nr cadastral	Suprafața (mp)*	Observații / Referințe
23263	7.500	

\* Suprafața este determinată în planul de proiecție Stereo 70.



## Date referitoare la teren

Crt	Categorie folosință	Intravilan	Suprafața (mp)	Tarla	Parcelă	Nr. topo	Observații / Referințe
1	arabil	NU	7.500	21	47, 48	-	

## Lungime Segmente

1) Valorile lungimilor segmentelor sunt obținute din proiecție în plan.

Punct început	X / Y	Punct sfârșit	X / Y	Lungime segment (** (m)
1	620.765,664 310.243,728	2	620.765,633 310.239,61	4.118
2	620.765,633 310.239,61	3	620.362,781 310.245,706	402.898
3	620.362,781 310.245,706	4	620.363,498 310.234,842	10.888
4	620.363,498 310.234,842	5	620.749,894 310.231,619	386.409
5	620.749,894 310.231,619	6	620.765,571 310.231,488	15.678

Punct început	X / Y	Punct sfârșit	X / Y	Lungime segment (** (m)
6	620.765,571 310.231,488	7	621.172,146 310.228,096	406.589
7	621.172,146 310.228,096	8	621.172,248 310.233,959	5.864
8	621.172,248 310.233,959	1	620.765,664 310.243,728	406.701

\*\* Lungimile segmentelor sunt determinate în planul de proiecție Stereo 70 și sunt rotunjite la 1 milimetru.

\*\*\* Distanța dintre puncte este formată din segmente cumulate ce sunt mai mici decât valoarea 1 milimetru.





**DATE DESPRE IMOBILUL NR. 2209**

Oficiul de Cadastru și Publicitate Imobiliară CALARASI  
Biroul de Cadastru și Publicitate Imobiliară Oltenita

**A. Partea I. Descrierea imobilului**

TEREN Extravilan

Adresa: Jud. Calarasi

Nr. Crt	Nr cadastral Nr. topografic	Suprafața* (mp)	Observații / Referințe
A1		2.433	Sector cadastral:4 Teren neimprejmuit;

**B. Partea II. Proprietari și acte**

Inscrieri privitoare la dreptul de proprietate și alte drepturi reale		Referințe
/		
Act Administrativ nr. 91243, din 03/11/2002 emis de CJSDPAT;		
B1	Intabulare, drept de PROPRIETATE, dobandit prin Reconstituire, cota actuala 1/1 1) ILIE VASILE, LIPSĂ CNP 2) ILIE I NICOLAE, LIPSĂ CNP	A1

**C. Partea III. SARCINI .**


Inscrieri privind dezmembramintele dreptului de proprietate, drepturi reale de garanție și sarcini	Referințe
NU SUNT	

## Anexa Nr. 1 La Partea I

## Teren

Nr cadastral	Suprafața (mp)*	Observații / Referințe
	2.433	

\* Suprafața este determinată în planul de proiecție Stereo 70.



## Date referitoare la teren

Crt	Categorie folosință	Intravilan	Suprafața (mp)	Tarla	Parcelă	Nr. topo	Observații / Referințe
1	arabil	NU	2.433	21/1	75/1	-	

## Lungime Segmente

1) Valorile lungimilor segmentelor sunt obținute din proiecție în plan.

Punct început	X / Y	Punct sfârșit	X / Y	Lungime segment (** (m)
1	620.749,894 310.231,619	2	620.363,498 310.234,842	386.409
2	620.363,498 310.234,842	3	620.363,6 310.233,289	1.556
3	620.363,6 310.233,289	4	620.364,022 310.228,537	4.771
4	620.364,022 310.228,537	5	620.749,894 310.225,318	385.885
5	620.749,894 310.225,318	6	620.749,894 310.225,38	0.062

Punct început	X / Y	Punct sfârșit	X / Y	Lungime segment (** (m)
6	620.749,894 310.225,38	1	620.749,894 310.231,619	6.239

\*\* Lungimile segmentelor sunt determinate în planul de proiecție Stereo 70 și sunt rotunjite la 1 milimetru.

\*\*\* Distanța dintre puncte este formată din segmente cumulate ce sunt mai mici decât valoarea 1 milimetru.



**DATE DESPRE IMOBILUL NR. 2210**

Oficiul de Cadastru și Publicitate Imobiliară CALARASI  
Biroul de Cadastru și Publicitate Imobiliară Oltenita

**A. Partea I. Descrierea imobilului**

TEREN Extravilan

Adresa: Jud. Calarasi

Nr. Crt	Nr cadastral Nr. topografic	Suprafața* (mp)	Observații / Referințe
A1		600	Sector cadastral:4 Teren neimprejmuit;

**B. Partea II. Proprietari și acte**

Inscrieri privitoare la dreptul de proprietate și alte drepturi reale		Referințe
/		
Act Normativ nr. 7, din 13/03/1996 emis de CJSDPAT;		
B1	Inscrierea provizorie, drept de PROPRIETATE, dobandit prin Lege, cota actuala 1/1 1) UAT BUDEȘTI, CIF:2574085, PROPRIETAR NEIDENTIFICAT	A1

**C. Partea III. SARCINI .**


Inscrieri privind dezmembramintele dreptului de proprietate, drepturi reale de garanție și sarcini	Referințe
NU SUNT	

## Anexa Nr. 1 La Partea I

## Teren

Nr cadastral	Suprafața (mp)*	Observații / Referințe
	600	

\* Suprafața este determinată în planul de proiecție Stereo 70.



## Date referitoare la teren

Crt	Categorie folosință	Intravilan	Suprafața (mp)	Tarla	Parcelă	Nr. topo	Observații / Referințe
1	arabil	NU	600	21/1	T21/1 82/1	-	

## Lungime Segmente

1) Valorile lungimilor segmentelor sunt obținute din proiecție în plan.

Punct început	X / Y	Punct sfârșit	X / Y	Lungime segment (** (m)
1	620.749,894 310.225,318	2	620.364,022 310.228,537	385.885
2	620.364,022 310.228,537	3	620.364,16 310.226,981	1.562
3	620.364,16 310.226,981	4	620.749,894 310.223,763	385.747
4	620.749,894 310.223,763	1	620.749,894 310.225,318	1.555

\*\* Lungimile segmentelor sunt determinate în planul de proiecție Stereo 70 și sunt rotunjite la 1 milimetru.

**\*\*\* Distanţa dintre puncte este formată din segmente cumulate ce sunt mai mici decât valoarea 1 milimetru.**





**DATE DESPRE IMOBILUL NR. 2211**

Oficiul de Cadastru și Publicitate Imobiliară CALARASI  
Biroul de Cadastru și Publicitate Imobiliară Oltenita

**A. Partea I. Descrierea imobilului**

TEREN Extravilan

Adresa: Jud. Calarasi

Nr. Crt	Nr cadastral Nr. topografic	Suprafața* (mp)	Observații / Referințe
A1		2.749	Sector cadastral:4 Teren neimprejmuit;

**B. Partea II. Proprietari și acte**

Inscrieri privitoare la dreptul de proprietate și alte drepturi reale		Referințe
/		
Act Administrativ nr. 90947, din 09/01/2001 emis de CJSDPAT;		
B1	Intabulare, drept de PROPRIETATE, dobandit prin Reconstituire, cota actuala 1/1 1) VLAD D ION, LIPSĂ CNP 2) VLAD ANICA, LIPSĂ CNP	A1

**C. Partea III. SARCINI .**


Inscrieri privind dezmembramintele dreptului de proprietate, drepturi reale de garanție și sarcini	Referințe
NU SUNT	

## Anexa Nr. 1 La Partea I

## Teren

Nr cadastral	Suprafața (mp)*	Observații / Referințe
	2.749	

\* Suprafața este determinată în planul de proiecție Stereo 70.



## Date referitoare la teren

Crt	Categorie folosință	Intravilan	Suprafața (mp)	Tarla	Parcelă	Nr. topo	Observații / Referințe
1	arabil	NU	2.749	21/1	79	-	

## Lungime Segmente

1) Valorile lungimilor segmentelor sunt obținute din proiecție în plan.

Punct început	X / Y	Punct sfârșit	X / Y	Lungime segment (** (m)
1	620.749,894 310.223,763	2	620.364,16 310.226,981	385.747
2	620.364,16 310.226,981	3	620.364,793 310.219,843	7.166
3	620.364,793 310.219,843	4	620.749,894 310.216,63	385.114
4	620.749,894 310.216,63	1	620.749,894 310.223,763	7.133

\*\* Lungimile segmentelor sunt determinate în planul de proiecție Stereo 70 și sunt rotunjite la 1 milimetru.

**\*\*\* Distanţa dintre puncte este formată din segmente cumulate ce sunt mai mici decât valoarea 1 milimetru.**



**DATE DESPRE IMOBILUL NR. 2212**

Oficiul de Cadastru și Publicitate Imobiliară CALARASI  
Biroul de Cadastru și Publicitate Imobiliară Oltenita

**A. Partea I. Descrierea imobilului**

TEREN Extravilan

Adresa: Jud. Calarasi

Nr. Crt	Nr cadastral Nr. topografic	Suprafața* (mp)	Observații / Referințe
A1	24254	7.443	Sector cadastral:4 Teren neimprejmuit;

**B. Partea II. Proprietari și acte**

Inscrieri privitoare la dreptul de proprietate și alte drepturi reale		Referințe
<b>6095 / 03/03/2021</b>		
Act Notarial nr. 698, din 02/03/2021 emis de Manolache Florina Mihaela;		
B4	Intabulare, drept de PROPRIETATE, dobandit prin Conventie, cota actuala 1/2, cota initiala 1/2 1) <b>ZLATE MARIANA</b>	A1
B5	Intabulare, drept de PROPRIETATE, dobandit prin Conventie, cota actuala 1/2, cota initiala 1/2 1) <b>ZLATE TUDOR</b>	A1

**C. Partea III. SARCINI .**

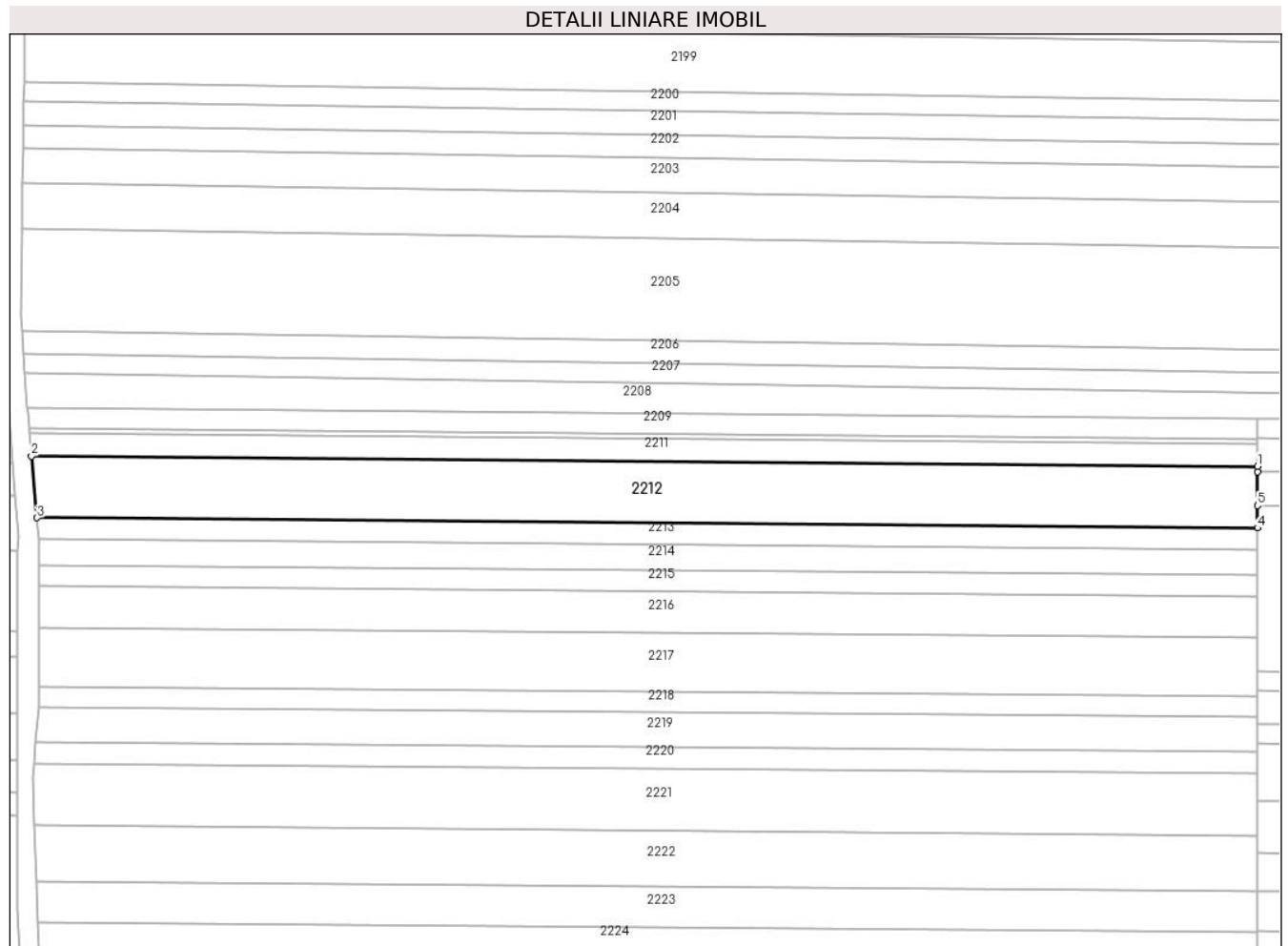
Inscrieri privind dezmembramintele dreptului de proprietate, drepturi reale de garanție și sarcini	Referințe
NU SUNT	

## Anexa Nr. 1 La Partea I

## Teren

Nr cadastral	Suprafața (mp)*	Observații / Referințe
24254	7.443	

\* Suprafața este determinată în planul de proiecție Stereo 70.



## Date referitoare la teren

Crt	Categorie folosință	Intravilan	Suprafața (mp)	Tarla	Parcelă	Nr. topo	Observații / Referințe
1	arabil	NU	7.443	21/1	77/1	-	

## Lungime Segmente

1) Valorile lungimilor segmentelor sunt obținute din proiecție în plan.

Punct început	X / Y	Punct sfârșit	X / Y	Lungime segment (** (m)
1	620.749,894 310.216,63	2	620.364,793 310.219,843	385.114
2	620.364,793 310.219,843	3	620.366,512 310.200,458	19.461
3	620.366,512 310.200,458	4	620.749,894 310.197,26	383.395
4	620.749,894 310.197,26	5	620.749,894 310.204,293	7.033
5	620.749,894 310.204,293	6	620.749,894 310.214,898	10.605

Punct început	X / Y	Punct sfârșit	X / Y	Lungime segment (** (m)
6	620.749,894 310.214,898	1	620.749,894 310.216,63	1.732

\*\* Lungimile segmentelor sunt determinate în planul de proiecție Stereo 70 și sunt rotunjite la 1 milimetru.

\*\*\* Distanța dintre puncte este formată din segmente cumulate ce sunt mai mici decât valoarea 1 milimetru.





**DATE DESPRE IMOBILUL NR. 2213**

Oficiul de Cadastru și Publicitate Imobiliară CALARASI  
Biroul de Cadastru și Publicitate Imobiliară Oltenita

**A. Partea I. Descrierea imobilului**

TEREN Extravilan

Adresa: Jud. Calarasi

Nr. Crt	Nr cadastral Nr. topografic	Suprafața* (mp)	Observații / Referințe
A1		2.600	Sector cadastral:4 Teren neimprejmuit;

**B. Partea II. Proprietari și acte**

Inscrieri privitoare la dreptul de proprietate și alte drepturi reale	Referințe
/	
Act Administrativ nr. 142094, din 06/03/2014 emis de CJSDPAT;	
B1	A1
Intabulare, drept de PROPRIETATE, dobandit prin Reconstituire, cota actuala 1/1 1) RADU DOBRITA, LIPSĂ CNP	

**C. Partea III. SARCINI .**

Inscrieri privind dezmembramintele dreptului de proprietate, drepturi reale de garanție și sarcini	Referințe
NU SUNT	

## Anexa Nr. 1 La Partea I

## Teren

Nr cadastral	Suprafața (mp)*	Observații / Referințe
	2.600	

\* Suprafața este determinată în planul de proiecție Stereo 70.

DETALII LINIARE IMOBIL	
	2200
	2201
	2202
	2203
	2204
	2205
	2206
	2207
	2208
	2209
	2211
	2212
2	2213
3	2215
2387	2216
	2217
	2218
	2219
	2220
	2221
	2222
	2223
	2224
	2225

## Date referitoare la teren

Crt	Categorie folosință	Intravilan	Suprafața (mp)	Tarla	Parcelă	Nr. topo	Observații / Referințe
1	arabil	NU	2.600	21/1	77/2	-	

## Lungime Segmente

1) Valorile lungimilor segmentelor sunt obținute din proiecție în plan.

Punct început	X / Y	Punct sfârșit	X / Y	Lungime segment (** (m)
1	620.749,894 310.197,26	2	620.366,512 310.200,458	383.395
2	620.366,512 310.200,458	3	620.367,115 310.193,666	6.819
3	620.367,115 310.193,666	4	620.749,894 310.190,473	382.792
4	620.749,894 310.190,473	1	620.749,894 310.197,26	6.787

\*\* Lungimile segmentelor sunt determinate în planul de proiecție Stereo 70 și sunt rotunjite la 1 milimetru.

**\*\*\* Distanţa dintre puncte este formată din segmente cumulate ce sunt mai mici decât valoarea 1 milimetru.**



**DATE DESPRE IMOBILUL NR. 2214**

Oficiul de Cadastru și Publicitate Imobiliară CALARASI  
Biroul de Cadastru și Publicitate Imobiliară Oltenita

**A. Partea I. Descrierea imobilului**

TEREN Extravilan

Adresa: Jud. Calarasi

Nr. Crt	Nr cadastral Nr. topografic	Suprafața* (mp)	Observații / Referințe
A1		Din acte: 5.608 Masurata: 3.108	Sector cadastral:4 Teren neimprejmuit;

**B. Partea II. Proprietari și acte**

Inscrieri privitoare la dreptul de proprietate și alte drepturi reale		Referințe
/		
Act Administrativ nr. 90126, din 05/03/1996 emis de CJSDPAT;		
B1	Intabulare, drept de PROPRIETATE, dobandit prin Reconstituire, cota actuala 1/1 1) CONSTANTINESCU NICOLAE, LIPSĂ CNP 2) CONSTANTINESCU MARIN, LIPSĂ CNP	A1

**C. Partea III. SARCINI .**

Inscrieri privind dezmembramintele dreptului de proprietate, drepturi reale de garanție și sarcini	Referințe
NU SUNT	

## Anexa Nr. 1 La Partea I

## Teren

Nr cadastral	Suprafața (mp)*	Observații / Referințe
	Din acte: 5.608 Masurata: 3.108	

\* Suprafața este determinată în planul de proiecție Stereo 70.

DETALII LINIARE IMOBIL	
2201	
2202	
2203	
2204	
2205	
2206	
2207	
2208	
2209	
2211	
2212	
2213	
2214	
2216	
2217	
2218	
2219	
2220	
2221	
2222	
2223	
2224	
2225	

## Date referitoare la teren

Crt	Categorie folosință	Intra vilan	Suprafața (mp)	Tarla	Parcelă	Nr. topo	Observații / Referințe
1	arabil	NU	3.108	21/1	76	-	RESTUL DE SUPRAFAT SE REGĂSEȘTE LA ID 2215

## Lungime Segmente

1) Valorile lungimilor segmentelor sunt obținute din proiecție în plan.

Punct început	X / Y	Punct sfârșit	X / Y	Lungime segment (** (m)
1	620.367,286 310.185,542	2	620.749,894 310.182,35	382.621
2	620.749,894 310.182,35	3	620.749,894 310.190,473	8.123
3	620.749,894 310.190,473	4	620.367,115 310.193,666	382.792
4	620.367,115 310.193,666	5	620.367,286 310.191,736	1.938
5	620.367,286 310.191,736	1	620.367,286 310.185,542	6.194

**\*\* Lungimile segmentelor sunt determinate în planul de proiecţie Stereo 70 şi sunt rotunjite la 1 milimetru.**

**\*\*\* Distanţa dintre puncte este formată din segmente cumulate ce sunt mai mici decât valoarea 1 milimetru.**





**DATE DESPRE IMOBILUL NR. 2215**

Oficiul de Cadastru și Publicitate Imobiliară CALARASI  
Biroul de Cadastru și Publicitate Imobiliară Oltenita

**A. Partea I. Descrierea imobilului**

TEREN Extravilan

Adresa: Jud. Calarasi, T21/1, P76

Nr. Crt	Nr cadastral Nr. topografic	Suprafața* (mp)	Observații / Referințe
A1	23687	2.500	Sector cadastral:4 Teren neimprejmuit;

**B. Partea II. Proprietari și acte**

Inscrieri privitoare la dreptul de proprietate și alte drepturi reale	Referințe
<b>5970 / 19/02/2019</b>	
Act Notarial nr. 168, din 13/02/2019 emis de Dobrota Vitzman Norin Dan;	
B3	A1
Intabulare, drept de PROPRIETATE, dobandit prin Conventie, cota actuala 1/1, cota initiala 1/1	
1) ENACHE GHEORGHITA	

**C. Partea III. SARCINI .**

Inscrieri privind dezmembramintele dreptului de proprietate, drepturi reale de garanție și sarcini	Referințe
NU SUNT	

## Anexa Nr. 1 La Partea I

## Teren

Nr cadastral	Suprafața (mp)*	Observații / Referințe
23687	2.500	

\* Suprafața este determinată în planul de proiecție Stereo 70.

DETALII LINIARE IMOBIL	
2202	
2203	
2204	
2205	
2206	
2207	
2208	
2209	
2211	
2212	
2213	
2214	
2215	
2216	
2217	
2218	
2219	
2220	
2221	
2222	
2223	
2224	
2225	

## Date referitoare la teren

Crt	Categorie folosință	Intravilan	Suprafața (mp)	Tarla	Parcelă	Nr. topo	Observații / Referințe
1	arabil	NU	2.500	21/1	76	-	T21/1, P76 TEREN EXTRAVILAN ARABIL NEIMPREJMUIT

## Lungime Segmente

1) Valorile lungimilor segmentelor sunt obținute din proiecție în plan.

Punct început	X / Y	Punct sfârșit	X / Y	Lungime segment (** (m)
1	620.367,286 310.179,008	2	620.749,894 310.175,816	382.621
2	620.749,894 310.175,816	3	620.749,894 310.182,35	6.534
3	620.749,894 310.182,35	4	620.367,286 310.185,542	382.621
4	620.367,286 310.185,542	1	620.367,286 310.179,008	6.534

**\*\* Lungimile segmentelor sunt determinate în planul de proiecţie Stereo 70 şi sunt rotunjite la 1 milimetru.**

**\*\*\* Distanţa dintre puncte este formată din segmente cumulate ce sunt mai mici decât valoarea 1 milimetru.**



**DATE DESPRE IMOBILUL NR. 2216**

Oficiul de Cadastru și Publicitate Imobiliară CALARASI  
Biroul de Cadastru și Publicitate Imobiliară Oltenita

**A. Partea I. Descrierea imobilului**

TEREN Extravilan

Adresa: Jud. Calarasi

Nr. Crt	Nr cadastral Nr. topografic	Suprafața* (mp)	Observații / Referințe
A1		5.000	Sector cadastral:4 Teren neimprejmuit;

**B. Partea II. Proprietari și acte**

Inscrieri privitoare la dreptul de proprietate și alte drepturi reale	Referințe
/	
Act Administrativ nr. 90183, din 12/03/1996 emis de CJSDPAT;	
B1	A1
Intabulare, drept de PROPRIETATE, dobandit prin Reconstituire, cota actuala 1/1 1) NAE V FLOREA, LIPSĂ CNP	

**C. Partea III. SARCINI .**

Inscrieri privind dezmembramintele dreptului de proprietate, drepturi reale de garanție și sarcini	Referințe
NU SUNT	

## Anexa Nr. 1 La Partea I

## Teren

Nr cadastral	Suprafața (mp)*	Observații / Referințe
	5.000	

\* Suprafața este determinată în planul de proiecție Stereo 70.

DETALII LINIARE IMOBIL	
2203	
2204	
2205	
2206	
2207	
2208	
2209	
2211	
2212	
2213	
2214	
2215	
2216	
2217	
2218	
2219	
2220	
2221	
2222	
2223	
2224	
2225	
2226	

## Date referitoare la teren

Crt	Categorie folosință	Intra vilan	Suprafața (mp)	Tarla	Parcelă	Nr. topo	Observații / Referințe
1	arabil	NU	5.000	21/1	75	-	

## Lungime Segmente

1) Valorile lungimilor segmentelor sunt obținute din proiecție în plan.

Punct început	X / Y	Punct sfârșit	X / Y	Lungime segment (** (m)
1	620.367,286 310.179,008	2	620.367,286 310.165,939	13.069
2	620.367,286 310.165,939	3	620.749,894 310.162,748	382.621
3	620.749,894 310.162,748	4	620.749,894 310.175,816	13.068
4	620.749,894 310.175,816	1	620.367,286 310.179,008	382.621

\*\* Lungimile segmentelor sunt determinate în planul de proiecție Stereo 70 și sunt rotunjite la 1 milimetru.

**\*\*\* Distanţa dintre puncte este formată din segmente cumulate ce sunt mai mici decât valoarea 1 milimetru.**





**DATE DESPRE IMOBILUL NR. 2217**

Oficiul de Cadastru și Publicitate Imobiliară CALARASI  
Biroul de Cadastru și Publicitate Imobiliară Oltenita

**A. Partea I. Descrierea imobilului**

TEREN Extravilan

Adresa: Jud. Calarasi

Nr. Crt	Nr cadastral Nr. topografic	Suprafața* (mp)	Observații / Referințe
A1	24137	7.004	Sector cadastral:4 Teren neimprejmuit;

**B. Partea II. Proprietari și acte**

Inscrieri privitoare la dreptul de proprietate și alte drepturi reale		Referințe
<b>19350 / 15/07/2020</b>		
Act Notarial nr. 2237, din 14/07/2020 emis de Caus Malina Veronica;		
B2	Intabulare, drept de PROPRIETATE, dobândit prin Conventie, cota actuala 1/1, cota initiala 1/1 1) SOCIETATEA AGROMECC BUDESTI S.A., CIF:1916651	A1

**C. Partea III. SARCINI .**


Inscrieri privind dezmembramintele dreptului de proprietate, drepturi reale de garanție și sarcini	Referințe
NU SUNT	

## Anexa Nr. 1 La Partea I

## Teren

Nr cadastral	Suprafața (mp)*	Observații / Referințe
24137	7.004	

\* Suprafața este determinată în planul de proiecție Stereo 70.



## Date referitoare la teren

Crt	Categorie folosință	Intra vilan	Suprafața (mp)	Tarla	Parcelă	Nr. topo	Observații / Referințe
1	arabil	NU	7.004	21/1	74	-	

## Lungime Segmente

1) Valorile lungimilor segmentelor sunt obținute din proiecție în plan.

Punct început	X / Y	Punct sfârșit	X / Y	Lungime segment (** (m)
1	620.749,894 310.162,748	2	620.367,286 310.165,939	382.621
2	620.367,286 310.165,939	3	620.367,286 310.147,634	18.305
3	620.367,286 310.147,634	4	620.749,894 310.144,442	382.621
4	620.749,894 310.144,442	5	620.749,894 310.146,244	1.802
5	620.749,894 310.146,244	6	620.749,894 310.152,228	5.984

Punct început	X / Y	Punct sfârșit	X / Y	Lungime segment (** (m)
6	620.749,894 310.152,228	1	620.749,894 310.162,748	10.52

\*\* Lungimile segmentelor sunt determinate în planul de proiecție Stereo 70 și sunt rotunjite la 1 milimetru.

\*\*\* Distanța dintre puncte este formată din segmente cumulate ce sunt mai mici decât valoarea 1 milimetru.



**DATE DESPRE IMOBILUL NR. 2218**

Oficiul de Cadastru și Publicitate Imobiliară CALARASI  
Biroul de Cadastru și Publicitate Imobiliară Oltenita

**A. Partea I. Descrierea imobilului**

TEREN Extravilan

Adresa: Jud. Calarasi

Nr. Crt	Nr cadastral Nr. topografic	Suprafața* (mp)	Observații / Referințe
A1		2.484	Sector cadastral:4 Teren neimprejmuit;

**B. Partea II. Proprietari și acte**

Inscrieri privitoare la dreptul de proprietate și alte drepturi reale	Referințe
/	
Act Administrativ nr. 89919, din 14/11/1995 emis de CJSDPAT;	
B1	A1
Intabulare, drept de PROPRIETATE, dobandit prin Reconstituire, cota actuala 1/1 1) STATE GHEORGHE, LIPSĂ CNP	

**C. Partea III. SARCINI .**

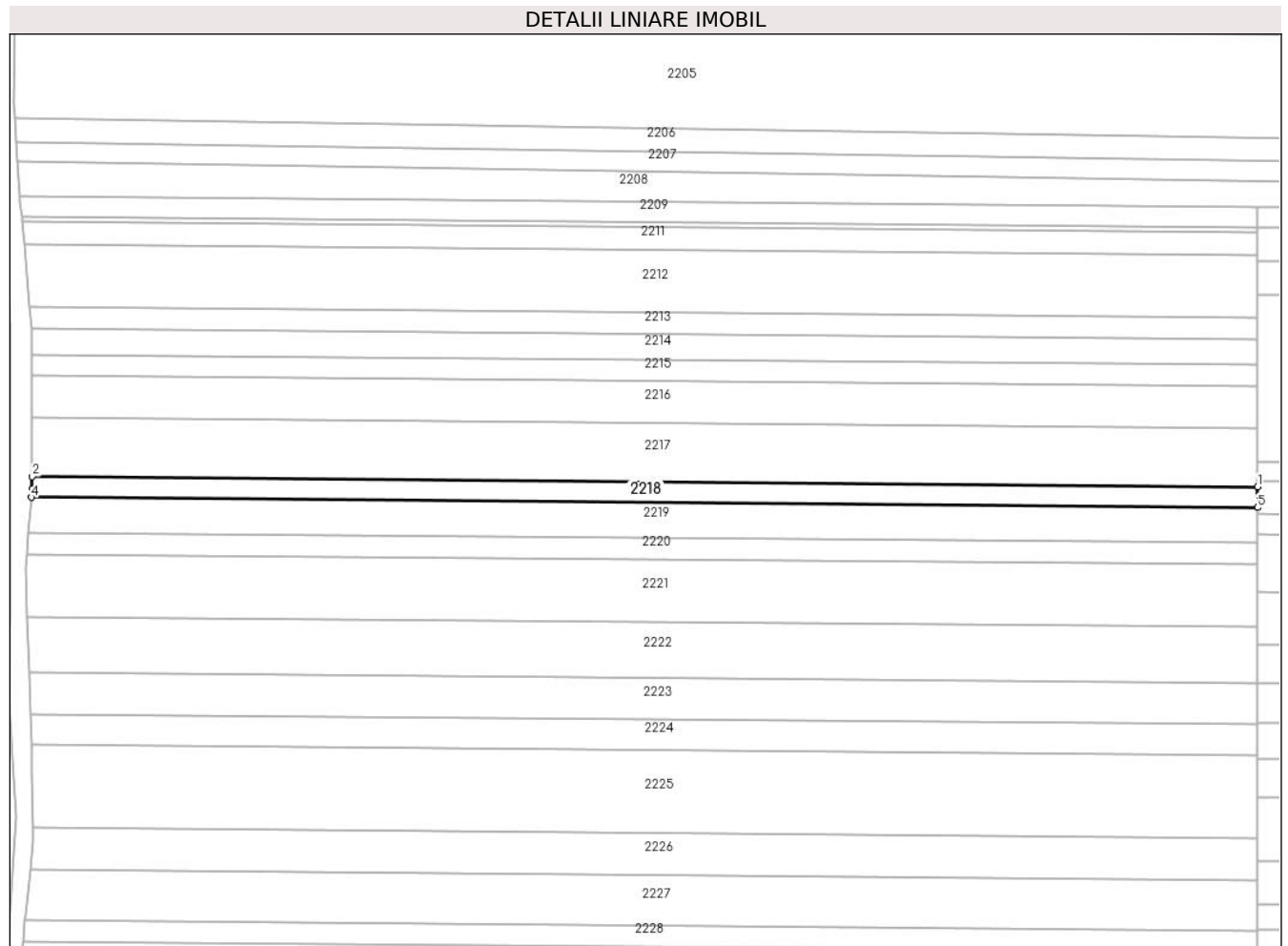
Inscrieri privind dezmembramintele dreptului de proprietate, drepturi reale de garanție și sarcini	Referințe
NU SUNT	

## Anexa Nr. 1 La Partea I

## Teren

Nr cadastral	Suprafața (mp)*	Observații / Referințe
	2.484	

\* Suprafața este determinată în planul de proiecție Stereo 70.



## Date referitoare la teren

Crt	Categorie folosință	Intravilan	Suprafața (mp)	Tarla	Parcelă	Nr. topo	Observații / Referințe
1	arabil	NU	2.484	21/1	72	-	

## Lungime Segmente

1) Valorile lungimilor segmentelor sunt obținute din proiecție în plan.

Punct început	X / Y	Punct sfârșit	X / Y	Lungime segment (** (m)
1	620.749,894 310.144,442	2	620.367,286 310.147,634	382.621
2	620.367,286 310.147,634	3	620.367,286 310.143,816	3.818
3	620.367,286 310.143,816	4	620.367,07 310.141,144	2.681
4	620.367,07 310.141,144	5	620.749,894 310.137,95	382.837
5	620.749,894 310.137,95	1	620.749,894 310.144,442	6.492

**\*\* Lungimile segmentelor sunt determinate în planul de proiecţie Stereo 70 şi sunt rotunjite la 1 milimetru.**

**\*\*\* Distanţa dintre puncte este formată din segmente cumulate ce sunt mai mici decât valoarea 1 milimetru.**





**DATE DESPRE IMOBILUL NR. 2219**

Oficiul de Cadastru și Publicitate Imobiliară CALARASI  
Biroul de Cadastru și Publicitate Imobiliară Oltenita

**A. Partea I. Descrierea imobilului**

TEREN Extravilan

Adresa: Jud. Calarasi

Nr. Crt	Nr cadastral Nr. topografic	Suprafața* (mp)	Observații / Referințe
A1		4.200	Sector cadastral:4 Teren neimprejmuit;

**B. Partea II. Proprietari și acte**

Inscrieri privitoare la dreptul de proprietate și alte drepturi reale	Referințe
/	
Act Administrativ nr. 89915, din 10/11/1995 emis de CJSDPAT;	
B1	A1
Intabulare, drept de PROPRIETATE, dobandit prin Reconstituire, cota actuala 1/1 1) STATE D FLOREA, LIPSĂ CNP	

**C. Partea III. SARCINI .**

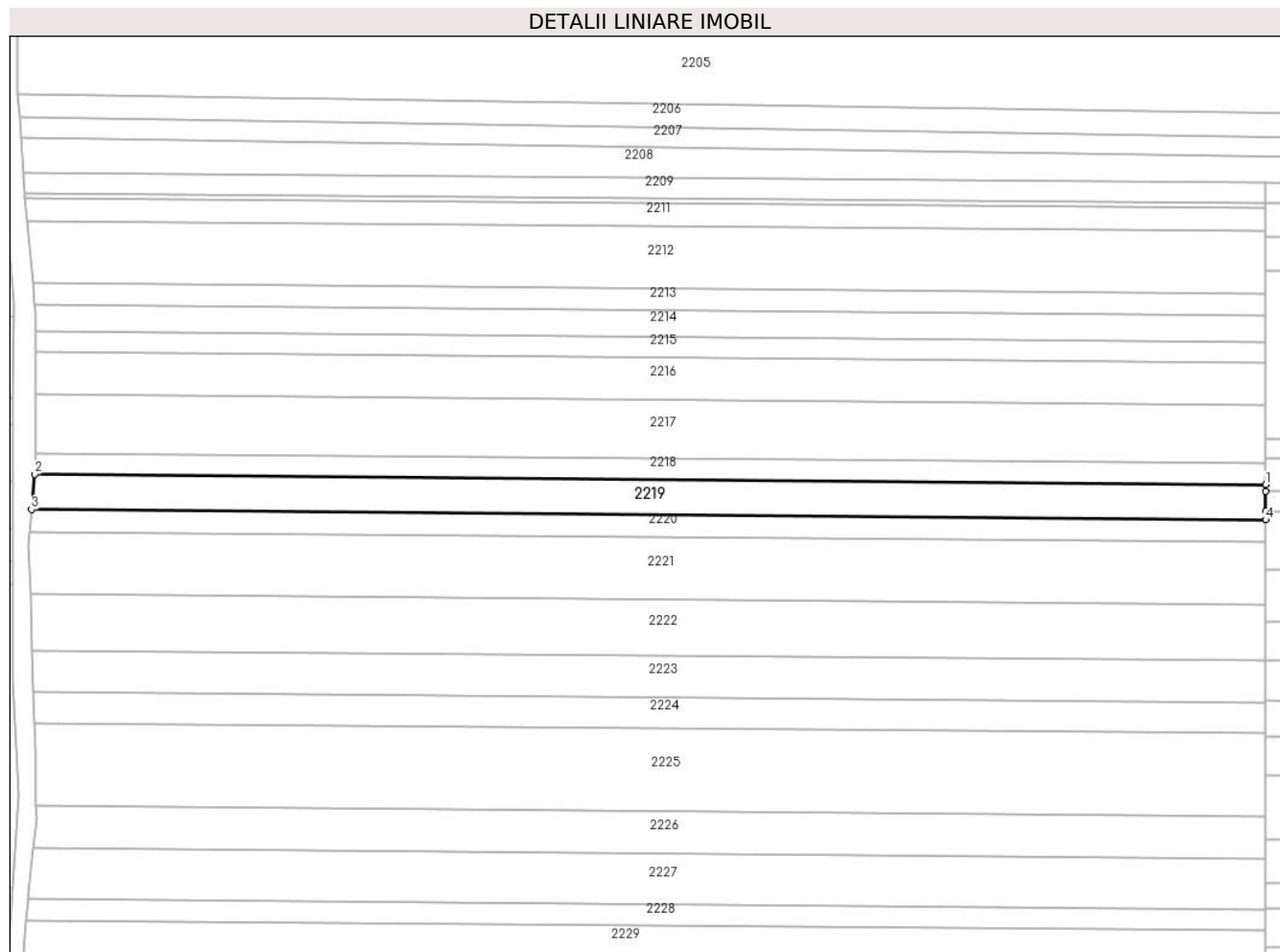
Inscrieri privind dezmembramintele dreptului de proprietate, drepturi reale de garanție și sarcini	Referințe
NU SUNT	

## Anexa Nr. 1 La Partea I

## Teren

Nr cadastral	Suprafața (mp)*	Observații / Referințe
	4.200	

\* Suprafața este determinată în planul de proiecție Stereo 70.



## Date referitoare la teren

Crt	Categorie folosință	Intravilan	Suprafața (mp)	Tarla	Parcelă	Nr. topo	Observații / Referințe
1	arabil	NU	4.200	21/1	70	-	

## Lungime Segmente

1) Valorile lungimilor segmentelor sunt obținute din proiecție în plan.

Punct început	X / Y	Punct sfârșit	X / Y	Lungime segment (** (m)
1	620.749,894 310.137,95	2	620.367,07 310.141,144	382.837
2	620.367,07 310.141,144	3	620.366,182 310.130,193	10.987
3	620.366,182 310.130,193	4	620.749,894 310.126,992	383.725
4	620.749,894 310.126,992	5	620.749,894 310.129,571	2.579
5	620.749,894 310.129,571	6	620.749,894 310.135,926	6.355

Punct început	X / Y	Punct sfârșit	X / Y	Lungime segment (** (m)
6	620.749,894 310.135,926	1	620.749,894 310.137,95	2.024

\*\* Lungimile segmentelor sunt determinate în planul de proiecție Stereo 70 și sunt rotunjite la 1 milimetru.

\*\*\* Distanța dintre puncte este formată din segmente cumulate ce sunt mai mici decât valoarea 1 milimetru.



**DATE DESPRE IMOBILUL NR. 2220**

Oficiul de Cadastru și Publicitate Imobiliară CALARASI  
Biroul de Cadastru și Publicitate Imobiliară Oltenita

**A. Partea I. Descrierea imobilului**

TEREN Extravilan

Adresa: Jud. Calarasi

Nr. Crt	Nr cadastral Nr. topografic	Suprafața* (mp)	Observații / Referințe
A1	23712	2.632	Sector cadastral:4 Teren neimprejmuit;

**B. Partea II. Proprietari și acte**

Inscrieri privitoare la dreptul de proprietate și alte drepturi reale	Referințe
<b>32097 / 28/09/2018</b>	
Contract De Vânzare-Cumpărare nr. 1942, din 20/05/1999 emis de BNP OLTENITA;	
B1	A1
Intabulare, drept de PROPRIETATE, dobândit prin Conventie, cota actuala 1/1, cota initiala 1/1	
1) SOCIETATEA AGROMEC BUDESTI S.A., CIF:1916651	

**C. Partea III. SARCINI .**

Inscrieri privind dezmembramintele dreptului de proprietate, drepturi reale de garanție și sarcini	Referințe
NU SUNT	

## Anexa Nr. 1 La Partea I

## Teren

Nr cadastral	Suprafața (mp)*	Observații / Referințe
23712	2.632	

\* Suprafața este determinată în planul de proiecție Stereo 70.

DETALII LINIARE IMOBIL	
	2205
	2206
	2207
	2208
	2209
	2211
	2212
	2213
	2214
	2215
	2216
	2217
	2218
	2219
2	2220
3	2221
	2222
	2223
	2224
	2225
	2226
	2227
	2228
	2229

## Date referitoare la teren

Crt	Categorie folosință	Intra vilan	Suprafața (mp)	Tarla	Parcelă	Nr. topo	Observații / Referințe
1	arabil	NU	2.632	21/1	67	-	

## Lungime Segmente

1) Valorile lungimilor segmentelor sunt obținute din proiecție în plan.

Punct început	X / Y	Punct sfârșit	X / Y	Lungime segment (** (m)
1	620.749,894 310.126,992	2	620.366,182 310.130,193	383.725
2	620.366,182 310.130,193	3	620.365,626 310.123,343	6.873
3	620.365,626 310.123,343	4	620.749,894 310.120,138	384.281
4	620.749,894 310.120,138	1	620.749,894 310.126,992	6.854

\*\* Lungimile segmentelor sunt determinate în planul de proiecție Stereo 70 și sunt rotunjite la 1 milimetru.

**\*\*\* Distanţa dintre puncte este formată din segmente cumulate ce sunt mai mici decât valoarea 1 milimetru.**





**DATE DESPRE IMOBILUL NR. 2221**

Oficiul de Cadastru și Publicitate Imobiliară CALARASI  
Biroul de Cadastru și Publicitate Imobiliară Oltenita

**A. Partea I. Descrierea imobilului**

TEREN Extravilan

Adresa: Jud. Calarasi

Nr. Crt	Nr cadastral Nr. topografic	Suprafața* (mp)	Observații / Referințe
A1		7.449	Sector cadastral:4 Teren neimprejmuit;

**B. Partea II. Proprietari și acte**

Inscrieri privitoare la dreptul de proprietate și alte drepturi reale		Referințe
/		
Act Administrativ nr. 90141, din 06/03/1996 emis de CJSDPAT;		
B1	Intabulare, drept de PROPRIETATE, dobandit prin Reconstituire, cota actuala 1/1 1) <b>BOERESCU LIZA</b> , LIPSĂ CNP 2) <b>DINU M GHEORGHE</b> , LIPSĂ CNP	A1

**C. Partea III. SARCINI .**

Inscrieri privind dezmembramintele dreptului de proprietate, drepturi reale de garanție și sarcini	Referințe
NU SUNT	

## Anexa Nr. 1 La Partea I

## Teren

Nr cadastral	Suprafața (mp)*	Observații / Referințe
	7.449	

\* Suprafața este determinată în planul de proiecție Stereo 70.

DETALII LINIARE IMOBIL	
2207	
2208	
2209	
2211	
2212	
2213	
2214	
2215	
2216	
2217	
2218	
2219	
2220	
2221	
2222	
2223	
2224	
2225	
2226	
2227	
2228	
2229	
2230	

## Date referitoare la teren

Crt	Categorie folosință	Intra vilan	Suprafața (mp)	Tarla	Parcelă	Nr. topo	Observații / Referințe
1	arabil	NU	7.449	21/1	65	-	

## Lungime Segmente

1) Valorile lungimilor segmentelor sunt obținute din proiecție în plan.

Punct început	X / Y	Punct sfârșit	X / Y	Lungime segment (** (m)
1	620.749,894 310.120,138	2	620.365,626 310.123,343	384.281
2	620.365,626 310.123,343	3	620.365,276 310.119,018	4.339
3	620.365,276 310.119,018	4	620.365,732 310.103,964	15.061
4	620.365,732 310.103,964	5	620.749,894 310.100,759	384.175
5	620.749,894 310.100,759	6	620.749,894 310.111,565	10.806

Punct început	X / Y	Punct sfârșit	X / Y	Lungime segment (** (m)
6	620.749,894 310.111,565	1	620.749,894 310.120,138	8.573

\*\* Lungimile segmentelor sunt determinate în planul de proiecție Stereo 70 și sunt rotunjite la 1 milimetru.

\*\*\* Distanța dintre puncte este formată din segmente cumulate ce sunt mai mici decât valoarea 1 milimetru.



**DATE DESPRE IMOBILUL NR. 2222**

Oficiul de Cadastru și Publicitate Imobiliară CALARASI  
Biroul de Cadastru și Publicitate Imobiliară Oltenita

**A. Partea I. Descrierea imobilului**

TEREN Extravilan

Adresa: Jud. Calarasi

Nr. Crt	Nr cadastral Nr. topografic	Suprafața* (mp)	Observații / Referințe
A1		6.702	Sector cadastral:4 Teren neimprejmuit;

**B. Partea II. Proprietari și acte**

Inscrieri privitoare la dreptul de proprietate și alte drepturi reale	Referințe
/	
Act Administrativ nr. 90183, din 12/03/1996 emis de CJSDPAT;	
B1	A1
Intabulare, drept de PROPRIETATE, dobandit prin Reconstituire, cota actuala 1/1 1) NAE V FLOREA, LIPSĂ CNP	

**C. Partea III. SARCINI .**

Inscrieri privind dezmembramintele dreptului de proprietate, drepturi reale de garanție și sarcini	Referințe
NU SUNT	

## Anexa Nr. 1 La Partea I

## Teren

Nr cadastral	Suprafața (mp)*	Observații / Referințe
	6.702	

\* Suprafața este determinată în planul de proiecție Stereo 70.

DETALII LINIARE IMOBIL	
2209	
2211	
2212	
2213	
2214	
2215	
2216	
2217	
2218	
2219	
2220	
2221	
2222	
2223	
2224	
2225	
2226	
2227	
2228	
2229	
2230	
2231	

## Date referitoare la teren

Crt	Categorie folosință	Intravilan	Suprafața (mp)	Tarla	Parcelă	Nr. topo	Observații / Referințe
1	arabil	NU	6.702	21/1	63	-	

## Lungime Segmente

1) Valorile lungimilor segmentelor sunt obținute din proiecție în plan.

Punct început	X / Y	Punct sfârșit	X / Y	Lungime segment (** (m)
1	620.749,894 310.100,759	2	620.365,732 310.103,964	384.175
2	620.365,732 310.103,964	3	620.366,261 310.086,502	17.47
3	620.366,261 310.086,502	4	620.749,894 310.083,302	383.646
4	620.749,894 310.083,302	5	620.749,894 310.095,331	12.029
5	620.749,894 310.095,331	1	620.749,894 310.100,759	5.428

**\*\* Lungimile segmentelor sunt determinate în planul de proiecţie Stereo 70 şi sunt rotunjite la 1 milimetru.**

**\*\*\* Distanţa dintre puncte este formată din segmente cumulate ce sunt mai mici decât valoarea 1 milimetru.**





**DATE DESPRE IMOBILUL NR. 2223**

Oficiul de Cadastru și Publicitate Imobiliară CALARASI  
Biroul de Cadastru și Publicitate Imobiliară Oltenita

**A. Partea I. Descrierea imobilului**

TEREN Extravilan

Adresa: Jud. Calarasi

Nr. Crt	Nr cadastral Nr. topografic	Suprafața* (mp)	Observații / Referințe
A1	22955	4.966	Sector cadastral:4 Teren neimprejmuit;

**B. Partea II. Proprietari și acte**

Inscrieri privitoare la dreptul de proprietate și alte drepturi reale		Referințe
<b>4437 / 20/02/2017</b>		
Act Notarial nr. 553, din 17/02/2017 emis de Manolache Ioana;		
B5	Intabulare, drept de PROPRIETATE, dobândit prin Conventie, cota actuala 1/1, cota initiala 1/1 1) ALBU FLORIN ALIN	A1

**C. Partea III. SARCINI .**

Inscrieri privind dezmembramintele dreptului de proprietate, drepturi reale de garanție și sarcini	Referințe
NU SUNT	

## Anexa Nr. 1 La Partea I

## Teren

Nr cadastral	Suprafața (mp)*	Observații / Referințe
22955	4.966	

\* Suprafața este determinată în planul de proiecție Stereo 70.

## DETALII LINIARE IMOBIL

## Date referitoare la teren

Crt	Categorie folosință	Intravilan	Suprafața (mp)	Tarla	Parcelă	Nr. topo	Observații / Referințe
1	arabil	NU	4.966	21/1	61	-	

## Lungime Segmente

1) Valorile lungimilor segmentelor sunt obținute din proiecție în plan.

Punct început	X / Y	Punct sfârșit	X / Y	Lungime segment (** (m)
1	620.749,894 310.083,302	2	620.366,261 310.086,502	383.646
2	620.366,261 310.086,502	3	620.366,281 310.085,842	0.66
3	620.366,281 310.085,842	4	620.366,682 310.073,547	12.302
4	620.366,682 310.073,547	5	620.749,894 310.070,35	383.225
5	620.749,894 310.070,35	6	620.749,894 310.070,759	0.409

Punct început	X / Y	Punct sfârșit	X / Y	Lungime segment (** (m)
6	620.749,894 310.070,759	7	620.749,894 310.083,294	12.535
7	620.749,894 310.083,294	1	620.749,894 310.083,302	0.008

\*\* Lungimile segmentelor sunt determinate în planul de proiecție Stereo 70 și sunt rotunjite la 1 milimetru.

\*\*\* Distanța dintre puncte este formată din segmente cumulate ce sunt mai mici decât valoarea 1 milimetru.



**DATE DESPRE IMOBILUL NR. 2224**

Oficiul de Cadastru și Publicitate Imobiliară CALARASI  
Biroul de Cadastru și Publicitate Imobiliară Oltenita

**A. Partea I. Descrierea imobilului**

TEREN Extravilan

Adresa: Jud. Calarasi

Nr. Crt	Nr cadastral Nr. topografic	Suprafața* (mp)	Observații / Referințe
A1		3.680	Sector cadastral:4 Teren neimprejmuit;

**B. Partea II. Proprietari și acte**

Inscrieri privitoare la dreptul de proprietate și alte drepturi reale	Referințe
/	
Act Administrativ nr. 89894, din 06/10/1995 emis de CJSDPAT;	
B1	A1
Intabulare, drept de PROPRIETATE, dobandit prin Reconstituire, cota actuala 1/1	
1) ION I ILIE, LIPSĂ CNP	

**C. Partea III. SARCINI .**

Inscrieri privind dezmembramintele dreptului de proprietate, drepturi reale de garanție și sarcini	Referințe
NU SUNT	

## Anexa Nr. 1 La Partea I

## Teren

Nr cadastral	Suprafața (mp)*	Observații / Referințe
	3.680	

\* Suprafața este determinată în planul de proiecție Stereo 70.

DETALII LINIARE IMOBIL	
	2212
	2213
	2214
	2215
	2216
	2217
	2218
	2219
	2220
	2221
	2222
	2223
2	2224
3	2225
	2226
	2227
	2228
	2229
	2230
	2231
	2232
	2233

## Date referitoare la teren

Crt	Categorie folosință	Intra vilan	Suprafața (mp)	Tarla	Parcelă	Nr. topo	Observații / Referințe
1	arabil	NU	3.680	21/1	59	-	

## Lungime Segmente

1) Valorile lungimilor segmentelor sunt obținute din proiecție în plan.

Punct început	X / Y	Punct sfârșit	X / Y	Lungime segment (** (m)
1	620.749,894 310.070,35	2	620.366,682 310.073,547	383.225
2	620.366,682 310.073,547	3	620.366,995 310.063,937	9.615
3	620.366,995 310.063,937	4	620.749,894 310.060,743	382.912
4	620.749,894 310.060,743	1	620.749,894 310.070,35	9.607

\*\* Lungimile segmentelor sunt determinate în planul de proiecție Stereo 70 și sunt rotunjite la 1 milimetru.

**\*\*\* Distanţa dintre puncte este formată din segmente cumulate ce sunt mai mici decât valoarea 1 milimetru.**





**DATE DESPRE IMOBILUL NR. 2225**

Oficiul de Cadastru și Publicitate Imobiliară CALARASI  
Biroul de Cadastru și Publicitate Imobiliară Oltenita

**A. Partea I. Descrierea imobilului**

TEREN Extravilan

Adresa: Jud. Calarasi

Nr. Crt	Nr cadastral Nr. topografic	Suprafața* (mp)	Observații / Referințe
A1		9.891	Sector cadastral:4 Teren neimprejmuit;

**B. Partea II. Proprietari și acte**

Inscrieri privitoare la dreptul de proprietate și alte drepturi reale	Referințe
/	
Act Administrativ nr. 89953, din 12/12/1995 emis de CJSDPAT;	
B1	A1
Intabulare, drept de PROPRIETATE, dobandit prin Reconstituire, cota actuala 1/1 1) DUMITRESCU DUMITRU, LIPSĂ CNP	

**C. Partea III. SARCINI .**

Inscrieri privind dezmembramintele dreptului de proprietate, drepturi reale de garanție și sarcini	Referințe
NU SUNT	

## Anexa Nr. 1 La Partea I

## Teren

Nr cadastral	Suprafața (mp)*	Observații / Referințe
	9.891	

\* Suprafața este determinată în planul de proiecție Stereo 70.

DETALII LINIARE IMOBIL	
2215	
2216	
2217	
2218	
2219	
2220	
2221	
2222	
2223	
2224	
2225	
2226	
2227	
2228	
2229	
2230	
2231	
2232	
2233	
2234	

## Date referitoare la teren

Crt	Categorie folosință	Intravilan	Suprafața (mp)	Tarla	Parcelă	Nr. topo	Observații / Referințe
1	arabil	NU	9.891	21/1	57	-	

## Lungime Segmente

1) Valorile lungimilor segmentelor sunt obținute din proiecție în plan.

Punct început	X / Y	Punct sfârșit	X / Y	Lungime segment (** (m)
1	620.749,894 310.060,743	2	620.366,995 310.063,937	382.912
2	620.366,995 310.063,937	3	620.367,286 310.055,012	8.93
3	620.367,286 310.055,012	4	620.367,559 310.038,078	16.936
4	620.367,559 310.038,078	5	620.749,894 310.034,889	382.348
5	620.749,894 310.034,889	6	620.749,894 310.047,677	12.788

Punct început	X / Y	Punct sfârșit	X / Y	Lungime segment (** (m)
6	620.749,894 310.047,677	7	620.749,894 310.059,67	11.993
7	620.749,894 310.059,67	1	620.749,894 310.060,743	1.073

\*\* Lungimile segmentelor sunt determinate în planul de proiecție Stereo 70 și sunt rotunjite la 1 milimetru.

\*\*\* Distanța dintre puncte este formată din segmente cumulate ce sunt mai mici decât valoarea 1 milimetru.



**DATE DESPRE IMOBILUL NR. 2226**

Oficiul de Cadastru și Publicitate Imobiliară CALARASI  
Biroul de Cadastru și Publicitate Imobiliară Oltenita

**A. Partea I. Descrierea imobilului**

TEREN Extravilan

Adresa: Jud. Calarasi

Nr. Crt	Nr cadastral Nr. topografic	Suprafața* (mp)	Observații / Referințe
A1	21322	5.000	Sector cadastral:4 Teren neimprejmuit;

**B. Partea II. Proprietari și acte**

Inscrieri privitoare la dreptul de proprietate și alte drepturi reale		Referințe
<b>12634 / 17/06/2013</b>		
Act Notarial nr. 941, din 12/06/2013 emis de CARAULEANU CRISTINA;		
B3	Intabulare, drept de PROPRIETATE, dobandit prin Conventie, cota actuala 1/1, cota initiala 1/1 1) SC AGRI TERENURI SA, CIF:24816228	A1
<b>9127 / 13/03/2020</b>		
Act Notarial nr. 742, din 12/03/2020 emis de Diaconescu Remus Stefan;		
B4	se noteaza Contractul de vanzare-cumparare aut. nr. 742/12.03.2020 -NP Diaconescu Remus Stefan cu plata pretului in rate si sub rezerva proprietatii 1) SOCIETATEA ALIN EXIM S.R.L., CIF:5194919	A1

**C. Partea III. SARCINI .**

Inscrieri privind dezmembramintele dreptului de proprietate, drepturi reale de garanție și sarcini	Referințe
NU SUNT	

## Anexa Nr. 1 La Partea I

## Teren

Nr cadastral	Suprafața (mp)*	Observații / Referințe
21322	5.000	

\* Suprafața este determinată în planul de proiecție Stereo 70.

DETALII LINIARE IMOBIL	
	2217
	2218
	2219
	2220
	2221
	2222
	2223
	2224
	2225
2387	2226
2	2227
4	2228
	2229
	2230
	2231
	2232
	2233
	2234
	2235

## Date referitoare la teren

Crt	Categorie folosință	Intravilan	Suprafața (mp)	Tarla	Parcelă	Nr. topo	Observații / Referințe
1	arabil	NU	5.000	21/1	51	-	

## Lungime Segmente

1) Valorile lungimilor segmentelor sunt obținute din proiecție în plan.

Punct început	X / Y	Punct sfârșit	X / Y	Lungime segment (** (m)
1	620.749,894 310.034,889	2	620.367,559 310.038,078	382.348
2	620.367,559 310.038,078	3	620.367,621 310.034,235	3.844
3	620.367,621 310.034,235	4	620.366,686 310.025,017	9.265
4	620.366,686 310.025,017	5	620.749,894 310.021,821	383.221
5	620.749,894 310.021,821	6	620.749,894 310.027,808	5.987

Punct început	X / Y	Punct sfârșit	X / Y	Lungime segment (** (m)
6	620.749,894 310.027,808	1	620.749,894 310.034,889	7.081

\*\* Lungimile segmentelor sunt determinate în planul de proiecție Stereo 70 și sunt rotunjite la 1 milimetru.

\*\*\* Distanța dintre puncte este formată din segmente cumulate ce sunt mai mici decât valoarea 1 milimetru.





**DATE DESPRE IMOBILUL NR. 2227**

Oficiul de Cadastru și Publicitate Imobiliară CALARASI  
Biroul de Cadastru și Publicitate Imobiliară Oltenita

**A. Partea I. Descrierea imobilului**

TEREN Extravilan

Adresa: Jud. Calarasi

Nr. Crt	Nr cadastral Nr. topografic	Suprafața* (mp)	Observații / Referințe
A1		6.100	Sector cadastral:4 Teren neimprejmuț;

**B. Partea II. Proprietari și acte**

Inscrieri privitoare la dreptul de proprietate și alte drepturi reale		Referințe
/		
Act Administrativ nr. 90966, din 30/11/2001 emis de CJSDPAT;		
B1	Intabulare, drept de PROPRIETATE, dobândit prin Reconstituire, cota actuala 1/1	A1
	1) PĂTRAȘCU CONSTANȚA, LIPSĂ CNP 2) CIOBOTEANU N ZOIA, LIPSĂ CNP 3) CRACIUN POLICSENIA, LIPSĂ CNP 4) BOERESCU M ELENA, LIPSĂ CNP 5) BOERESCU N GHEORGHE, LIPSĂ CNP	

**C. Partea III. SARCINI .**

Inscrieri privind dezmembramintele dreptului de proprietate, drepturi reale de garanție și sarcini	Referințe
NU SUNT	

## Anexa Nr. 1 La Partea I

## Teren

Nr cadastral	Suprafața (mp)*	Observații / Referințe
	6.100	

\* Suprafața este determinată în planul de proiecție Stereo 70.

DETALII LINIARE IMOBIL	
	2217
	2218
	2219
	2220
	2221
	2222
	2223
	2224
	2225
	2226
2	2227
3	2228
4	2229
	2230
	2231
	2232
	2233
	2234
	2235

## Date referitoare la teren

Crt	Categorie folosință	Intravilan	Suprafața (mp)	Tarla	Parcelă	Nr. topo	Observații / Referințe
1	arabil	NU	6.100	21/1	49	-	

## Lungime Segmente

1) Valorile lungimilor segmentelor sunt obținute din proiecție în plan.

Punct început	X / Y	Punct sfârșit	X / Y	Lungime segment (** (m)
1	620.749,894 310.021,821	2	620.366,686 310.025,017	383.221
2	620.366,686 310.025,017	3	620.365,276 310.011,113	13.975
3	620.365,276 310.011,113	4	620.365,083 310.009,146	1.976
4	620.365,083 310.009,146	5	620.749,894 310.005,936	384.824
5	620.749,894 310.005,936	6	620.749,894 310.006,393	0.457

Punct început	X / Y	Punct sfârșit	X / Y	Lungime segment (** (m)
6	620.749,894 310.006,393	7	620.749,894 310.014,149	7.756
7	620.749,894 310.014,149	1	620.749,894 310.021,821	7.672

\*\* Lungimile segmentelor sunt determinate în planul de proiecție Stereo 70 și sunt rotunjite la 1 milimetru.

\*\*\* Distanța dintre puncte este formată din segmente cumulate ce sunt mai mici decât valoarea 1 milimetru.



**DATE DESPRE IMOBILUL NR. 2228**

Oficiul de Cadastru și Publicitate Imobiliară CALARASI  
Biroul de Cadastru și Publicitate Imobiliară Oltenita

**A. Partea I. Descrierea imobilului**

TEREN Extravilan

Adresa: Jud. Calarasi

Nr. Crt	Nr cadastral Nr. topografic	Suprafața* (mp)	Observații / Referințe
A1		2.500	Sector cadastral:4 Teren neimprejmuit;

**B. Partea II. Proprietari și acte**

Inscrieri privitoare la dreptul de proprietate și alte drepturi reale		Referințe
/		
Act Administrativ nr. 90132, din 05/03/1996 emis de CJSDPAT;		
B1	Intabulare, drept de PROPRIETATE, dobândit prin Reconstituire, cota actuala 1/1 1) CIOBOTEANU ARISTIDE, LIPSĂ CNP 2) CIOBOTEANU NICOLAE, LIPSĂ CNP 3) CIOBOTEANU C ILIE, LIPSĂ CNP 4) DULCEAȚĂ V ANICA, LIPSĂ CNP 5) CIOBOTEANU C GHEORGHE, LIPSĂ CNP	A1

**C. Partea III. SARCINI .**

Inscrieri privind dezmembramintele dreptului de proprietate, drepturi reale de garanție și sarcini	Referințe
NU SUNT	

## Anexa Nr. 1 La Partea I

## Teren

Nr cadastral	Suprafața (mp)*	Observații / Referințe
	2.500	

\* Suprafața este determinată în planul de proiecție Stereo 70.

DETALII LINIARE IMOBIL	
	2218
	2219
	2220
	2221
	2222
	2223
	2224
	2225
	2226
	2227
2	2228
3	2229
	2230
	2231
	2232
	2233
	2234
	2235
	2236

## Date referitoare la teren

Crt	Categorie folosință	Intravilan	Suprafața (mp)	Tarla	Parcelă	Nr. topo	Observații / Referințe
1	arabil	NU	2.500	21/1	47	-	

## Lungime Segmente

1) Valorile lungimilor segmentelor sunt obținute din proiecție în plan.

Punct început	X / Y	Punct sfârșit	X / Y	Lungime segment (** (m)
1	620.749,894 310.005,936	2	620.365,083 310.009,146	384.824
2	620.365,083 310.009,146	3	620.364,448 310.002,66	6.517
3	620.364,448 310.002,66	4	620.749,894 309.999,444	385.459
4	620.749,894 309.999,444	1	620.749,894 310.005,936	6.492

\*\* Lungimile segmentelor sunt determinate în planul de proiecție Stereo 70 și sunt rotunjite la 1 milimetru.

**\*\*\* Distanţa dintre puncte este formată din segmente cumulate ce sunt mai mici decât valoarea 1 milimetru.**





**DATE DESPRE IMOBILUL NR. 2229**

Oficiul de Cadastru și Publicitate Imobiliară CALARASI  
Biroul de Cadastru și Publicitate Imobiliară Oltenita

**A. Partea I. Descrierea imobilului**

TEREN Extravilan

Adresa: Jud. Calarasi

Nr. Crt	Nr cadastral Nr. topografic	Suprafața* (mp)	Observații / Referințe
A1		6.500	Sector cadastral:4 Teren neimprejmuit;

**B. Partea II. Proprietari și acte**

Inscrieri privitoare la dreptul de proprietate și alte drepturi reale	Referințe
/	
Act Administrativ nr. 89998, din 05/02/1996 emis de CJSDPAT;	
B1	A1
Intabulare, drept de PROPRIETATE, dobandit prin Reconstituire, cota actuala 1/1 1) POPESCU GHEORGHE, LIPSĂ CNP	

**C. Partea III. SARCINI .**

Inscrieri privind dezmembramintele dreptului de proprietate, drepturi reale de garanție și sarcini	Referințe
NU SUNT	

## Anexa Nr. 1 La Partea I

## Teren

Nr cadastral	Suprafața (mp)*	Observații / Referințe
	6.500	

\* Suprafața este determinată în planul de proiecție Stereo 70.

DETALII LINIARE IMOBIL	
2220	
2221	
2222	
2223	
2224	
2225	
2226	
2227	
2228	
2229	
2230	
2231	
2232	
2233	
2234	
2235	
2236	
2237	

## Date referitoare la teren

Crt	Categorie folosință	Intravilan	Suprafața (mp)	Tarla	Parcelă	Nr. topo	Observații / Referințe
1	arabil	NU	6.500	21/1	46	-	

## Lungime Segmente

1) Valorile lungimilor segmentelor sunt obținute din proiecție în plan.

Punct început	X / Y	Punct sfârșit	X / Y	Lungime segment (** (m)
1	620.749,894 309.999,444	2	620.364,448 310.002,66	385.459
2	620.364,448 310.002,66	3	620.363,942 309.997,494	5.191
3	620.363,942 309.997,494	4	620.363,353 309.985,833	11.676
4	620.363,353 309.985,833	5	620.749,894 309.982,608	386.554
5	620.749,894 309.982,608	6	620.749,894 309.994,383	11.775

Punct început	X / Y	Punct sfârșit	X / Y	Lungime segment (** (m)
6	620.749,894 309.994,383	1	620.749,894 309.999,444	5.061

\*\* Lungimile segmentelor sunt determinate în planul de proiecție Stereo 70 și sunt rotunjite la 1 milimetru.

\*\*\* Distanța dintre puncte este formată din segmente cumulate ce sunt mai mici decât valoarea 1 milimetru.



**DATE DESPRE IMOBILUL NR. 2230**

Oficiul de Cadastru și Publicitate Imobiliară CALARASI  
Biroul de Cadastru și Publicitate Imobiliară Oltenita

**A. Partea I. Descrierea imobilului**

TEREN Extravilan

Adresa: Jud. Calarasi

Nr. Crt	Nr cadastral Nr. topografic	Suprafața* (mp)	Observații / Referințe
A1		5.247	Sector cadastral:4 Teren neimprejmuit;

**B. Partea II. Proprietari și acte**

Inscrieri privitoare la dreptul de proprietate și alte drepturi reale	Referințe
/	
Act Administrativ nr. 90114, din 04/03/1996 emis de CJSDPAT;	
B1	A1
Intabulare, drept de PROPRIETATE, dobandit prin Reconstituire, cota actuala 1/1 1) MOISE GH MARIN, LIPSĂ CNP	

**C. Partea III. SARCINI .**

Inscrieri privind dezmembramintele dreptului de proprietate, drepturi reale de garanție și sarcini	Referințe
NU SUNT	

## Anexa Nr. 1 La Partea I

## Teren

Nr cadastral	Suprafața (mp)*	Observații / Referințe
	5.247	

\* Suprafața este determinată în planul de proiecție Stereo 70.

DETALII LINIARE IMOBIL	
2221	
2222	
2223	
2224	
2225	
2226	
2227	
2228	
2229	
2230	
2231	
2232	
2233	
2234	
2235	
2236	
2237	
2238	

## Date referitoare la teren

Crt	Categorie folosință	Intravilan	Suprafața (mp)	Tarla	Parcelă	Nr. topo	Observații / Referințe
1	arabil	NU	5.247	21/1	41	-	

## Lungime Segmente

1) Valorile lungimilor segmentelor sunt obținute din proiecție în plan.

Punct început	X / Y	Punct sfârșit	X / Y	Lungime segment (** (m)
1	620.749,894 309.982,608	2	620.363,353 309.985,833	386.554
2	620.363,353 309.985,833	3	620.362,668 309.972,276	13.574
3	620.362,668 309.972,276	4	620.749,894 309.969,046	387.239
4	620.749,894 309.969,046	5	620.749,894 309.969,193	0.147
5	620.749,894 309.969,193	6	620.749,894 309.976,575	7.382

Punct început	X / Y	Punct sfârșit	X / Y	Lungime segment (** (m)
6	620.749,894 309.976,575	7	620.749,894 309.982,327	5.752
7	620.749,894 309.982,327	1	620.749,894 309.982,608	0.281

\*\* Lungimile segmentelor sunt determinate în planul de proiecție Stereo 70 și sunt rotunjite la 1 milimetru.

\*\*\* Distanța dintre puncte este formată din segmente cumulate ce sunt mai mici decât valoarea 1 milimetru.





**DATE DESPRE IMOBILUL NR. 2231**

Oficiul de Cadastru și Publicitate Imobiliară CALARASI  
Biroul de Cadastru și Publicitate Imobiliară Oltenita

**A. Partea I. Descrierea imobilului**

TEREN Extravilan

Adresa: Jud. Calarasi

Nr. Crt	Nr cadastral Nr. topografic	Suprafața* (mp)	Observații / Referințe
A1	24113	7.400	Sector cadastral:4 Teren neimprejmuit;

**B. Partea II. Proprietari și acte**

Inscrieri privitoare la dreptul de proprietate și alte drepturi reale		Referințe
<b>32360 / 12/10/2020</b>		
Act Notarial nr. 1169, din 09/10/2020 emis de Gradinaru Carmen;		
B2	Intabulare, drept de PROPRIETATE, dobândit prin Conventie, cota actuala 1/1, cota initiala 1/1 1) <b>BOERESCU NICULAE</b>	A1

**C. Partea III. SARCINI .**

Inscrieri privind dezmembramintele dreptului de proprietate, drepturi reale de garanție și sarcini	Referințe
NU SUNT	

## Anexa Nr. 1 La Partea I

## Teren

Nr cadastral	Suprafața (mp)*	Observații / Referințe
24113	7.400	

\* Suprafața este determinată în planul de proiecție Stereo 70.

DETALII LINIARE IMOBIL	
2222	
2223	
2224	
2225	
2226	
2227	
2228	
2229	
2230	
2231	
2232	
2233	
2234	
2235	
2236	
2237	
2238	
2239	

## Date referitoare la teren

Crt	Categorie folosință	Intra vilan	Suprafața (mp)	Tarla	Parcelă	Nr. topo	Observații / Referințe
1	arabil	NU	7.400	21/1	39	-	

## Lungime Segmente

1) Valorile lungimilor segmentelor sunt obținute din proiecție în plan.

Punct început	X / Y	Punct sfârșit	X / Y	Lungime segment (** (m)
1	620.749,894 309.969,046	2	620.362,668 309.972,276	387.239
2	620.362,668 309.972,276	3	620.362,617 309.971,27	1.007
3	620.362,617 309.971,27	4	620.362,84 309.953,162	18.109
4	620.362,84 309.953,162	5	620.749,894 309.949,933	387.067
5	620.749,894 309.949,933	6	620.749,894 309.960,441	10.508

Punct început	X / Y	Punct sfârșit	X / Y	Lungime segment (** (m)
6	620.749,894 309.960,441	1	620.749,894 309.969,046	8.605

\*\* Lungimile segmentelor sunt determinate în planul de proiecție Stereo 70 și sunt rotunjite la 1 milimetru.

\*\*\* Distanța dintre puncte este formată din segmente cumulate ce sunt mai mici decât valoarea 1 milimetru.



**DATE DESPRE IMOBILUL NR. 2232**

Oficiul de Cadastru și Publicitate Imobiliară CALARASI  
Biroul de Cadastru și Publicitate Imobiliară Oltenita

**A. Partea I. Descrierea imobilului**

TEREN Extravilan

Adresa: Jud. Calarasi

Nr. Crt	Nr cadastral Nr. topografic	Suprafața* (mp)	Observații / Referințe
A1		7.100	Sector cadastral:4 Teren neimprejmuț;

**B. Partea II. Proprietari și acte**

Inscrieri privitoare la dreptul de proprietate și alte drepturi reale		Referințe
/		
Act Administrativ nr. 89929, din 23/11/1995 emis de CJSDPAT;		
B1	Intabulare, drept de PROPRIETATE, dobândit prin Reconstituire, cota actuala 1/1 1) DATCU TEODORA, LIPSĂ CNP 2) VÎRLAN ELENA, LIPSĂ CNP 3) VASILESCU MARIA, LIPSĂ CNP	A1

**C. Partea III. SARCINI .**

Inscrieri privind dezmembramintele dreptului de proprietate, drepturi reale de garanție și sarcini	Referințe
NU SUNT	

## Anexa Nr. 1 La Partea I

## Teren

Nr cadastral	Suprafața (mp)*	Observații / Referințe
	7.100	

\* Suprafața este determinată în planul de proiecție Stereo 70.

DETALII LINIARE IMOBIL	
2223	
2224	
2225	
2226	
2227	
2228	
2229	
2230	
2231	
2232	
2233	
2234	
2235	
2236	
2237	
2238	
2239	
2240	
2241	

## Date referitoare la teren

Crt	Categorie folosință	Intravilan	Suprafața (mp)	Tarla	Parcelă	Nr. topo	Observații / Referințe
1	arabil	NU	7.100	21/1	37	-	

## Lungime Segmente

1) Valorile lungimilor segmentelor sunt obținute din proiecție în plan.

Punct început	X / Y	Punct sfârșit	X / Y	Lungime segment (** (m)
1	620.749,894 309.949,933	2	620.362,84 309.953,162	387.067
2	620.362,84 309.953,162	3	620.362,857 309.951,759	1.403
3	620.362,857 309.951,759	4	620.363,411 309.934,8	16.968
4	620.363,411 309.934,8	5	620.749,894 309.931,576	386.496
5	620.749,894 309.931,576	6	620.749,894 309.933,551	1.975

Punct început	X / Y	Punct sfârșit	X / Y	Lungime segment (** (m)
6	620.749,894 309.933,551	7	620.749,894 309.949,156	15.605
7	620.749,894 309.949,156	1	620.749,894 309.949,933	0.777

\*\* Lungimile segmentelor sunt determinate în planul de proiecție Stereo 70 și sunt rotunjite la 1 milimetru.

\*\*\* Distanța dintre puncte este formată din segmente cumulate ce sunt mai mici decât valoarea 1 milimetru.





**DATE DESPRE IMOBILUL NR. 2233**

Oficiul de Cadastru și Publicitate Imobiliară CALARASI  
Biroul de Cadastru și Publicitate Imobiliară Oltenita

**A. Partea I. Descrierea imobilului**

TEREN Extravilan

Adresa: Jud. Calarasi

Nr. Crt	Nr cadastral Nr. topografic	Suprafața* (mp)	Observații / Referințe
A1		5.000	Sector cadastral:4 Teren neimprejmuit;

**B. Partea II. Proprietari și acte**

Inscrieri privitoare la dreptul de proprietate și alte drepturi reale	Referințe
/	
Act Administrativ nr. 90039, din 10/05/1996 emis de CJSDPAT;	
B1	A1
Intabulare, drept de PROPRIETATE, dobandit prin Reconstituire, cota actuala 1/1 1) STATE P DUMITRU, LIPSĂ CNP	

**C. Partea III. SARCINI .**


Inscrieri privind dezmembramintele dreptului de proprietate, drepturi reale de garanție și sarcini	Referințe
NU SUNT	

## Anexa Nr. 1 La Partea I

## Teren

Nr cadastral	Suprafața (mp)*	Observații / Referințe
	5.000	

\* Suprafața este determinată în planul de proiecție Stereo 70.



## Date referitoare la teren

Crt	Categorie folosință	Intravilan	Suprafața (mp)	Tarla	Parcelă	Nr. topo	Observații / Referințe
1	arabil	NU	5.000	21/1	35	-	

## Lungime Segmente

1) Valorile lungimilor segmentelor sunt obținute din proiecție în plan.

Punct început	X / Y	Punct sfârșit	X / Y	Lungime segment (** (m)
1	620.749,894 309.931,576	2	620.363,411 309.934,8	386.496
2	620.363,411 309.934,8	3	620.363,833 309.921,853	12.954
3	620.363,833 309.921,853	4	620.749,894 309.918,632	386.074
4	620.749,894 309.918,632	5	620.749,894 309.921,548	2.916
5	620.749,894 309.921,548	1	620.749,894 309.931,576	10.028

**\*\* Lungimile segmentelor sunt determinate în planul de proiecţie Stereo 70 şi sunt rotunjite la 1 milimetru.**

**\*\*\* Distanţa dintre puncte este formată din segmente cumulate ce sunt mai mici decât valoarea 1 milimetru.**



**DATE DESPRE IMOBILUL NR. 2234**

Oficiul de Cadastru și Publicitate Imobiliară CALARASI  
Biroul de Cadastru și Publicitate Imobiliară Oltenita

**A. Partea I. Descrierea imobilului**

TEREN Extravilan

Adresa: Jud. Calarasi

Nr. Crt	Nr cadastral Nr. topografic	Suprafața* (mp)	Observații / Referințe
A1		9.792	Sector cadastral:4 Teren neimprejmuit;

**B. Partea II. Proprietari și acte**

Inscrieri privitoare la dreptul de proprietate și alte drepturi reale		Referințe
/		
Act Normativ nr. 7, din 13/03/1996 emis de PARLAMENTUL ROMÂNIEI;		
B2	Inscrierea provizorie, drept de PROPRIETATE, dobandit prin Lege, cota actuala 1/1	A1
1) UAT BUDEȘTI, CIF:2574085, PROPRIETAR NEIDENTIFICAT		

**C. Partea III. SARCINI .**


Inscrieri privind dezmembramintele dreptului de proprietate, drepturi reale de garanție și sarcini	Referințe
NU SUNT	

## Anexa Nr. 1 La Partea I

## Teren

Nr cadastral	Suprafața (mp)*	Observații / Referințe
	9.792	

\* Suprafața este determinată în planul de proiecție Stereo 70.



## Date referitoare la teren

Crt	Categorie folosință	Intravilan	Suprafața (mp)	Tarla	Parcelă	Nr. topo	Observații / Referințe
1	arabil	NU	9.792	21/1	33	-	

## Lungime Segmente

1) Valorile lungimilor segmentelor sunt obținute din proiecție în plan.

Punct început	X / Y	Punct sfârșit	X / Y	Lungime segment (** (m)
1	620.749,894 309.918,632	2	620.363,833 309.921,853	386.074
2	620.363,833 309.921,853	3	620.364,662 309.896,454	25.413
3	620.364,662 309.896,454	4	620.749,894 309.893,241	385.245
4	620.749,894 309.893,241	5	620.749,894 309.911,169	17.928
5	620.749,894 309.911,169	1	620.749,894 309.918,632	7.463

**\*\* Lungimile segmentelor sunt determinate în planul de proiecţie Stereo 70 şi sunt rotunjite la 1 milimetru.**

**\*\*\* Distanţa dintre puncte este formată din segmente cumulate ce sunt mai mici decât valoarea 1 milimetru.**





**DATE DESPRE IMOBILUL NR. 2235**

Oficiul de Cadastru și Publicitate Imobiliară CALARASI  
Biroul de Cadastru și Publicitate Imobiliară Oltenita

**A. Partea I. Descrierea imobilului**

TEREN Extravilan

Adresa: Jud. Calarasi, Tarlaua 21/1, Parcela 31 (Satul Aprozi)

Nr. Crt	Nr cadastral Nr. topografic	Suprafața* (mp)	Observații / Referințe
A1	22611	7.230	Sector cadastral:4 Teren neimprejmuit;

**B. Partea II. Proprietari și acte**

Inscrieri privitoare la dreptul de proprietate și alte drepturi reale	Referințe
<b>6573 / 09/03/2016</b>	
Act Notarial nr. 1094, din 08/03/2016 emis de Manolache Niculae;	
B2	A1
Intabulare, drept de PROPRIETATE, dobândit prin Convenție, cota actuala 1/1, cota initiala 1/1	
1) SOCIETATEA COMERCIALA ALIN EXIM SRL, CIF:5194919	

**C. Partea III. SARCINI .**

Inscrieri privind dezmembramintele dreptului de proprietate, drepturi reale de garanție și sarcini	Referințe
NU SUNT	

## Anexa Nr. 1 La Partea I

## Teren

Nr cadastral	Suprafața (mp)*	Observații / Referințe
22611	7.230	

\* Suprafața este determinată în planul de proiecție Stereo 70.

DETALII LINIARE IMOBIL	
2227	
2228	
2229	
2230	
2231	
2232	
2233	
2234	
2235	
2236	
2237	
2238	
2239	
2240	
2241	
2242	
2243	
2244	
2245	

## Date referitoare la teren

Crt	Categorie folosință	Intravilan	Suprafața (mp)	Tarla	Parcelă	Nr. topo	Observații / Referințe
1	arabil	NU	7.230	21/1	31	-	

## Lungime Segmente

1) Valorile lungimilor segmentelor sunt obținute din proiecție în plan.

Punct început	X / Y	Punct sfârșit	X / Y	Lungime segment (** (m)
1	620.749,894 309.893,241	2	620.364,662 309.896,454	385.245
2	620.364,662 309.896,454	3	620.365,276 309.877,666	18.798
3	620.365,276 309.877,666	4	620.749,894 309.874,458	384.631
4	620.749,894 309.874,458	5	620.749,894 309.889,72	15.262
5	620.749,894 309.889,72	1	620.749,894 309.893,241	3.521

**\*\* Lungimile segmentelor sunt determinate în planul de proiecţie Stereo 70 şi sunt rotunjite la 1 milimetru.**

**\*\*\* Distanţa dintre puncte este formată din segmente cumulate ce sunt mai mici decât valoarea 1 milimetru.**



**DATE DESPRE IMOBILUL NR. 2236**

Oficiul de Cadastru și Publicitate Imobiliară CALARASI  
Biroul de Cadastru și Publicitate Imobiliară Oltenita

**A. Partea I. Descrierea imobilului**

TEREN Extravilan

Adresa: Jud. Calarasi

Nr. Crt	Nr cadastral Nr. topografic	Suprafața* (mp)	Observații / Referințe
A1	24149	5.000	Sector cadastral:4 Teren neimprejmuit;

**B. Partea II. Proprietari și acte**

Inscrieri privitoare la dreptul de proprietate și alte drepturi reale	Referințe
<b>8519 / 10/03/2020</b>	
Hotarare Judecatoreasca nr. SENTINTA CIVILA NR. 753, din 15/04/1999 emis de JUDECATORIA OLTENITA;	
B1	A1
Intabulare, drept de PROPRIETATE, dobandit prin Hotarare Judecatoreasca, cota actuala 1/1, cota initiala 1/1 1) VOINEA ANICA	

**C. Partea III. SARCINI .**

Inscrieri privind dezmembramintele dreptului de proprietate, drepturi reale de garanție și sarcini	Referințe
NU SUNT	

## Anexa Nr. 1 La Partea I

## Teren

Nr cadastral	Suprafața (mp)*	Observații / Referințe
24149	5.000	

\* Suprafața este determinată în planul de proiecție Stereo 70.

DETALII LINIARE IMOBIL	
2228	
2229	
2230	
2231	
2232	
2233	
2234	
2235	
2236	
2237	
2238	
2239	
2240	
2241	
2242	
2243	
2244	
2245	
2246	

## Date referitoare la teren

Crt	Categorie folosință	Intra vilan	Suprafața (mp)	Tarla	Parcelă	Nr. topo	Observații / Referințe
1	arabil	NU	5.000	21/1	29	-	

## Lungime Segmente

1) Valorile lungimilor segmentelor sunt obținute din proiecție în plan.

Punct început	X / Y	Punct sfârșit	X / Y	Lungime segment (** (m)
1	620.749,894 309.874,458	2	620.365,276 309.877,666	384.631
2	620.365,276 309.877,666	3	620.365,7 309.864,656	13.017
3	620.365,7 309.864,656	4	620.749,894 309.861,451	384.207
4	620.749,894 309.861,451	5	620.749,894 309.873,491	12.04
5	620.749,894 309.873,491	1	620.749,894 309.874,458	0.967

**\*\* Lungimile segmentelor sunt determinate în planul de proiecţie Stereo 70 şi sunt rotunjite la 1 milimetru.**

**\*\*\* Distanţa dintre puncte este formată din segmente cumulate ce sunt mai mici decât valoarea 1 milimetru.**





**DATE DESPRE IMOBILUL NR. 2237**

Oficiul de Cadastru și Publicitate Imobiliară CALARASI  
Biroul de Cadastru și Publicitate Imobiliară Oltenita

**A. Partea I. Descrierea imobilului**

TEREN Extravilan

Adresa: Jud. Calarasi

Nr. Crt	Nr cadastral Nr. topografic	Suprafața* (mp)	Observații / Referințe
A1		7.416	Sector cadastral:4 Teren neimprejmuit;

**B. Partea II. Proprietari și acte**

Inscrieri privitoare la dreptul de proprietate și alte drepturi reale		Referințe
/		
Act Administrativ nr. 91221, din 31/10/2002 emis de CJSDPAT;		
B1	Intabulare, drept de PROPRIETATE, dobandit prin Reconstituire, cota actuala 1/1 1) SIMION I ARISTIDE, LIPSĂ CNP 2) SIMION I DUMITRU, LIPSĂ CNP 3) IORDACHE ELENA, LIPSĂ CNP	A1

**C. Partea III. SARCINI .**

Inscrieri privind dezmembramintele dreptului de proprietate, drepturi reale de garanție și sarcini	Referințe
NU SUNT	

## Anexa Nr. 1 La Partea I

## Teren

Nr cadastral	Suprafața (mp)*	Observații / Referințe
	7.416	

\* Suprafața este determinată în planul de proiecție Stereo 70.

DETALII LINIARE IMOBIL	
2229	
2230	
2231	
2232	
2233	
2234	
2235	
2236	
2237	
2238	
2239	
2240	
2241	
2242	
2243	
2244	
2245	
2246	
2247	

## Date referitoare la teren

Crt	Categorie folosință	Intravilan	Suprafața (mp)	Tarla	Parcelă	Nr. topo	Observații / Referințe
1	arabil	NU	7.416	21/1	27	-	

## Lungime Segmente

1) Valorile lungimilor segmentelor sunt obținute din proiecție în plan.

Punct început	X / Y	Punct sfârșit	X / Y	Lungime segment (** (m)
1	620.749,894 309.861,451	2	620.365,7 309.864,656	384.207
2	620.365,7 309.864,656	3	620.366,005 309.855,324	9.337
3	620.366,005 309.855,324	4	620.366,106 309.845,337	9.988
4	620.366,106 309.845,337	5	620.749,894 309.842,135	383.801
5	620.749,894 309.842,135	6	620.749,894 309.854,479	12.344

Punct început	X / Y	Punct sfârșit	X / Y	Lungime segment (** (m)
6	620.749,894 309.854,479	1	620.749,894 309.861,451	6.972

\*\* Lungimile segmentelor sunt determinate în planul de proiecție Stereo 70 și sunt rotunjite la 1 milimetru.

\*\*\* Distanța dintre puncte este formată din segmente cumulate ce sunt mai mici decât valoarea 1 milimetru.



**DATE DESPRE IMOBILUL NR. 2238**

Oficiul de Cadastru și Publicitate Imobiliară CALARASI  
Biroul de Cadastru și Publicitate Imobiliară Oltenita

**A. Partea I. Descrierea imobilului**

TEREN Extravilan

Adresa: Jud. Calarasi

Nr. Crt	Nr cadastral Nr. topografic	Suprafața* (mp)	Observații / Referințe
A1		6.571	Sector cadastral:4 Teren neimprejmuit;

**B. Partea II. Proprietari și acte**

Inscrieri privitoare la dreptul de proprietate și alte drepturi reale	Referințe
/	
Act Administrativ nr. 90035, din 03/05/1996 emis de CJSDPAT;	
B1	A1
Intabulare, drept de PROPRIETATE, dobandit prin Reconstituire, cota actuala 1/1 1) NĂSTASE ȘT NICOLAE, LIPSĂ CNP	

**C. Partea III. SARCINI .**

Inscrieri privind dezmembramintele dreptului de proprietate, drepturi reale de garanție și sarcini	Referințe
NU SUNT	

## Anexa Nr. 1 La Partea I

## Teren

Nr cadastral	Suprafața (mp)*	Observații / Referințe
	6.571	

\* Suprafața este determinată în planul de proiecție Stereo 70.

## DETALII LINIARE IMOBIL

2231
2232
2233
2234
2235
2236
2237
2238
2239
2240
2241
2242
2243
2244
2245
2246
2247
2248

## Date referitoare la teren

Crt	Categorie folosință	Intravilan	Suprafața (mp)	Tarla	Parcelă	Nr. topo	Observații / Referințe
1	arabil	NU	6.571	21/1	25	-	

## Lungime Segmente

1) Valorile lungimilor segmentelor sunt obținute din proiecție în plan.

Punct început	X / Y	Punct sfârșit	X / Y	Lungime segment (** (m)
1	620.749,894 309.842,135	2	620.366,106 309.845,337	383.801
2	620.366,106 309.845,337	3	620.366,279 309.828,21	17.128
3	620.366,279 309.828,21	4	620.749,894 309.825,01	383.628
4	620.749,894 309.825,01	5	620.749,894 309.836,102	11.092
5	620.749,894 309.836,102	1	620.749,894 309.842,135	6.033

**\*\* Lungimile segmentelor sunt determinate în planul de proiecție Stereo 70 și sunt rotunjite la 1 milimetru.**

**\*\*\* Distanța dintre puncte este formată din segmente cumulate ce sunt mai mici decât valoarea 1 milimetru.**





**DATE DESPRE IMOBILUL NR. 2239**

Oficiul de Cadastru și Publicitate Imobiliară CALARASI  
Biroul de Cadastru și Publicitate Imobiliară Oltenita

**A. Partea I. Descrierea imobilului**

TEREN Extravilan

Adresa: Jud. Calarasi

Nr. Crt	Nr cadastral Nr. topografic	Suprafața* (mp)	Observații / Referințe
A1		6.478	Sector cadastral:4 Teren neimprejmuit;

**B. Partea II. Proprietari și acte**

Inscrieri privitoare la dreptul de proprietate și alte drepturi reale	Referințe
/	
Act Administrativ nr. 89862, din 22/06/1995 emis de CJSDPAT;	
B1	A1
Intabulare, drept de PROPRIETATE, dobandit prin Reconstituire, cota actuala 1/1 1) MOISE C GHEORGHE, LIPSĂ CNP	

**C. Partea III. SARCINI .**

Inscrieri privind dezmembramintele dreptului de proprietate, drepturi reale de garanție și sarcini	Referințe
NU SUNT	

## Anexa Nr. 1 La Partea I

## Teren

Nr cadastral	Suprafața (mp)*	Observații / Referințe
	6.478	

\* Suprafața este determinată în planul de proiecție Stereo 70.

DETALII LINIARE IMOBIL	
2232	
2233	
2234	
2235	
2236	
2237	
2238	
2239	
2240	
2241	
2242	
2243	
2244	
2245	
2246	
2247	
2248	
2249	

## Date referitoare la teren

Crt	Categorie folosință	Intravilan	Suprafața (mp)	Tarla	Parcelă	Nr. topo	Observații / Referințe
1	arabil	NU	6.478	21	22	-	

## Lungime Segmente

1) Valorile lungimilor segmentelor sunt obținute din proiecție în plan.

Punct început	X / Y	Punct sfârșit	X / Y	Lungime segment (** (m)
1	620.366,401 309.811,319	2	620.749,894 309.808,12	383.506
2	620.749,894 309.808,12	3	620.749,894 309.811,421	3.301
3	620.749,894 309.811,421	4	620.749,894 309.823,423	12.002
4	620.749,894 309.823,423	5	620.749,894 309.825,01	1.587
5	620.749,894 309.825,01	6	620.366,279 309.828,21	383.628

Punct început	X / Y	Punct sfârșit	X / Y	Lungime segment (** (m)
6	620.366,279 309.828,21	7	620.366,431 309.813,155	15.056
7	620.366,431 309.813,155	1	620.366,401 309.811,319	1.836

\*\* Lungimile segmentelor sunt determinate în planul de proiecție Stereo 70 și sunt rotunjite la 1 milimetru.

\*\*\* Distanța dintre puncte este formată din segmente cumulate ce sunt mai mici decât valoarea 1 milimetru.



**DATE DESPRE IMOBILUL NR. 2240**

Oficiul de Cadastru și Publicitate Imobiliară CALARASI  
Biroul de Cadastru și Publicitate Imobiliară Oltenita

**A. Partea I. Descrierea imobilului**

TEREN Extravilan

Adresa: Jud. Calarasi

Nr. Crt	Nr cadastral Nr. topografic	Suprafața* (mp)	Observații / Referințe
A1	23975	2.500	Sector cadastral:4 Teren neimprejmuit;

**B. Partea II. Proprietari și acte**

Inscrieri privitoare la dreptul de proprietate și alte drepturi reale		Referințe
<b>3381 / 04/02/2020</b>		
Act Notarial nr. 268, din 03/02/2020 emis de Diaconescu Remus Stefan (act notarial nr 282 din 03.02.2020, emis de Diaconescu Remus Stefan);		
B2	Intabulare, drept de PROPRIETATE, dobandit prin Conventie, cota actuala 1/1, cota initiala 1/1 1) ALBU FLORIN ALIN	A1

**C. Partea III. SARCINI .**

Inscrieri privind dezmembramintele dreptului de proprietate, drepturi reale de garanție și sarcini	Referințe
NU SUNT	

## Anexa Nr. 1 La Partea I

## Teren

Nr cadastral	Suprafața (mp)*	Observații / Referințe
23975	2.500	

\* Suprafața este determinată în planul de proiecție Stereo 70.

DETALII LINIARE IMOBIL	
2232	
2233	
2234	
2235	
2236	
2237	
2238	
2239	
1 2240 4	
2 2241 3	
2242	
2243	
2244	
2245	
2246	
2247	
2248	
2249	
2250	

## Date referitoare la teren

Crt	Categorie folosință	Intra vilan	Suprafața (mp)	Tarla	Parcelă	Nr. topo	Observații / Referințe
1	arabil	NU	2.500	21/1	20	-	

## Lungime Segmente

1) Valorile lungimilor segmentelor sunt obținute din proiecție în plan.

Punct început	X / Y	Punct sfârșit	X / Y	Lungime segment (** (m)
1	620.366,401 309.811,319	2	620.366,294 309.804,802	6.518
2	620.366,294 309.804,802	3	620.749,894 309.801,602	383.613
3	620.749,894 309.801,602	4	620.749,894 309.808,12	6.518
4	620.749,894 309.808,12	1	620.366,401 309.811,319	383.506

\*\* Lungimile segmentelor sunt determinate în planul de proiecție Stereo 70 și sunt rotunjite la 1 milimetru.

**\*\*\* Distanţa dintre puncte este formată din segmente cumulate ce sunt mai mici decât valoarea 1 milimetru.**





**DATE DESPRE IMOBILUL NR. 2241**

Oficiul de Cadastru și Publicitate Imobiliară CALARASI  
Biroul de Cadastru și Publicitate Imobiliară Oltenita

**A. Partea I. Descrierea imobilului**

TEREN Extravilan

Adresa: Jud. Calarasi

Nr. Crt	Nr cadastral Nr. topografic	Suprafața* (mp)	Observații / Referințe
A1		Din acte: 7.500 Masurata: 5.000	Sector cadastral:4 Teren neimprejmuit;

**B. Partea II. Proprietari și acte**

Inscrieri privitoare la dreptul de proprietate și alte drepturi reale		Referințe
/		
Act Administrativ nr. 89924, din 21/11/1995 emis de CJSDPAT;		
B1	Intabulare, drept de PROPRIETATE, dobandit prin Reconstituire, cota actuala 1/1 1) MANEA ELENA, LIPSĂ CNP 2) MICU A MARIN, LIPSĂ CNP 3) MICU A NICOLAE, LIPSĂ CNP 4) IONESCU MARIA, LIPSĂ CNP 5) POSTOLEA DOMNICA, LIPSĂ CNP	A1

**C. Partea III. SARCINI .**


Inscrieri privind dezmembramintele dreptului de proprietate, drepturi reale de garanție și sarcini	Referințe
NU SUNT	

## Anexa Nr. 1 La Partea I

## Teren

Nr cadastral	Suprafața (mp)*	Observații / Referințe
	Din acte: 7.500 Masurata: 5.000	

\* Suprafața este determinată în planul de proiecție Stereo 70.



## Date referitoare la teren

Crt	Categorie folosință	Intra vilan	Suprafața (mp)	Tarla	Parcelă	Nr. topo	Observații / Referințe
1	arabil	NU	5.000	21/1	20	-	RESTUL DE SUPRAFAȚĂ SE REGĂSEȘTE LA ID 2240

## Lungime Segmente

1) Valorile lungimilor segmentelor sunt obținute din proiecție în plan.

Punct început	X / Y	Punct sfârșit	X / Y	Lungime segment (** (m))
1	620.749,894 309.801,602	2	620.366,294 309.804,802	383.613
2	620.366,294 309.804,802	3	620.366,08 309.791,773	13.031
3	620.366,08 309.791,773	4	620.749,894 309.788,571	383.827
4	620.749,894 309.788,571	5	620.749,894 309.799,413	10.842
5	620.749,894 309.799,413	1	620.749,894 309.801,602	2.189

**\*\* Lungimile segmentelor sunt determinate în planul de proiecție Stereo 70 și sunt rotunjite la 1 milimetru.**

**\*\*\* Distanța dintre puncte este formată din segmente cumulate ce sunt mai mici decât valoarea 1 milimetru.**



**DATE DESPRE IMOBILUL NR. 2242**

Oficiul de Cadastru și Publicitate Imobiliară CALARASI  
Biroul de Cadastru și Publicitate Imobiliară Oltenita

**A. Partea I. Descrierea imobilului**

TEREN Extravilan

Adresa: Jud. Calarasi

Nr. Crt	Nr cadastral Nr. topografic	Suprafața* (mp)	Observații / Referințe
A1		6.035	Sector cadastral:4 Teren neimprejmuit;

**B. Partea II. Proprietari și acte**

Inscrieri privitoare la dreptul de proprietate și alte drepturi reale	Referințe
/	
Act Administrativ nr. 89891, din 05/10/1995 emis de CJSDPAT;	
B1	A1
Intabulare, drept de PROPRIETATE, dobandit prin Reconstituire, cota actuala 1/1 1) ILEA A ILIE, LIPSĂ CNP	

**C. Partea III. SARCINI .**


Inscrieri privind dezmembramintele dreptului de proprietate, drepturi reale de garanție și sarcini	Referințe
NU SUNT	

## Anexa Nr. 1 La Partea I

## Teren

Nr cadastral	Suprafața (mp)*	Observații / Referințe
	6.035	

\* Suprafața este determinată în planul de proiecție Stereo 70.



## Date referitoare la teren

Crt	Categorie folosință	Intravilan	Suprafața (mp)	Tarla	Parcelă	Nr. topo	Observații / Referințe
1	arabil	NU	6.035	21/1	18	-	

## Lungime Segmente

1) Valorile lungimilor segmentelor sunt obținute din proiecție în plan.

Punct început	X / Y	Punct sfârșit	X / Y	Lungime segment (** (m)
1	620.749,894 309.788,571	2	620.366,08 309.791,773	383.827
2	620.366,08 309.791,773	3	620.365,823 309.776,056	15.719
3	620.365,823 309.776,056	4	620.749,894 309.772,852	384.084
4	620.749,894 309.772,852	5	620.749,894 309.781,389	8.537
5	620.749,894 309.781,389	6	620.749,894 309.787,399	6.01

Punct început	X / Y	Punct sfârșit	X / Y	Lungime segment (** (m)
6	620.749,894 309.787,399	1	620.749,894 309.788,571	1.172

\*\* Lungimile segmentelor sunt determinate în planul de proiecție Stereo 70 și sunt rotunjite la 1 milimetru.

\*\*\* Distanța dintre puncte este formată din segmente cumulate ce sunt mai mici decât valoarea 1 milimetru.





**DATE DESPRE IMOBILUL NR. 2243**

Oficiul de Cadastru și Publicitate Imobiliară CALARASI  
Biroul de Cadastru și Publicitate Imobiliară Oltenita

**A. Partea I. Descrierea imobilului**

TEREN Extravilan

Adresa: Jud. Calarasi

Nr. Crt	Nr cadastral Nr. topografic	Suprafața* (mp)	Observații / Referințe
A1		5.000	Sector cadastral:4 Teren neimprejmuit;

**B. Partea II. Proprietari și acte**

Inscrieri privitoare la dreptul de proprietate și alte drepturi reale		Referințe
/		
Act Administrativ nr. 89922, din 17/11/1995 emis de CJSDPAT;		
B1	Intabulare, drept de PROPRIETATE, dobandit prin Reconstituire, cota actuala 1/1 1) ILIE M ANICA, LIPSĂ CNP 2) BOERESCU C GHEORGHE, LIPSĂ CNP 3) BOLBOACA C ANA, LIPSĂ CNP	A1

**C. Partea III. SARCINI .**


Inscrieri privind dezmembramintele dreptului de proprietate, drepturi reale de garanție și sarcini	Referințe
NU SUNT	

## Anexa Nr. 1 La Partea I

## Teren

Nr cadastral	Suprafața (mp)*	Observații / Referințe
	5.000	

\* Suprafața este determinată în planul de proiecție Stereo 70.



## Date referitoare la teren

Crt	Categorie folosință	Intravilan	Suprafața (mp)	Tarla	Parcelă	Nr. topo	Observații / Referințe
1	arabil	NU	5.000	21	15	-	

## Lungime Segmente

1) Valorile lungimilor segmentelor sunt obținute din proiecție în plan.

Punct început	X / Y	Punct sfârșit	X / Y	Lungime segment (** (m)
1	620.749,894 309.772,852	2	620.365,823 309.776,056	384.084
2	620.365,823 309.776,056	3	620.365,609 309.763,043	13.015
3	620.365,609 309.763,043	4	620.749,894 309.759,837	384.298
4	620.749,894 309.759,837	5	620.749,894 309.765,758	5.921
5	620.749,894 309.765,758	1	620.749,894 309.772,852	7.094

**\*\* Lungimile segmentelor sunt determinate în planul de proiecție Stereo 70 și sunt rotunjite la 1 milimetru.**

**\*\*\* Distanța dintre puncte este formată din segmente cumulate ce sunt mai mici decât valoarea 1 milimetru.**



**DATE DESPRE IMOBILUL NR. 2244**

Oficiul de Cadastru și Publicitate Imobiliară CALARASI  
Biroul de Cadastru și Publicitate Imobiliară Oltenita

**A. Partea I. Descrierea imobilului**

TEREN Extravilan

Adresa: Jud. Calarasi

Nr. Crt	Nr cadastral Nr. topografic	Suprafața* (mp)	Observații / Referințe
A1		4.792	Sector cadastral:4 Teren neimprejmuit;

**B. Partea II. Proprietari și acte**

Inscrieri privitoare la dreptul de proprietate și alte drepturi reale	Referințe
/	
Act Administrativ nr. 90185, din 12/03/1996 emis de CJSDPAT;	
B1	A1
Intabulare, drept de PROPRIETATE, dobandit prin Reconstituire, cota actuala 1/1	
1) BOERESCU CONSTANTIN, LIPSĂ CNP	

**C. Partea III. SARCINI .**

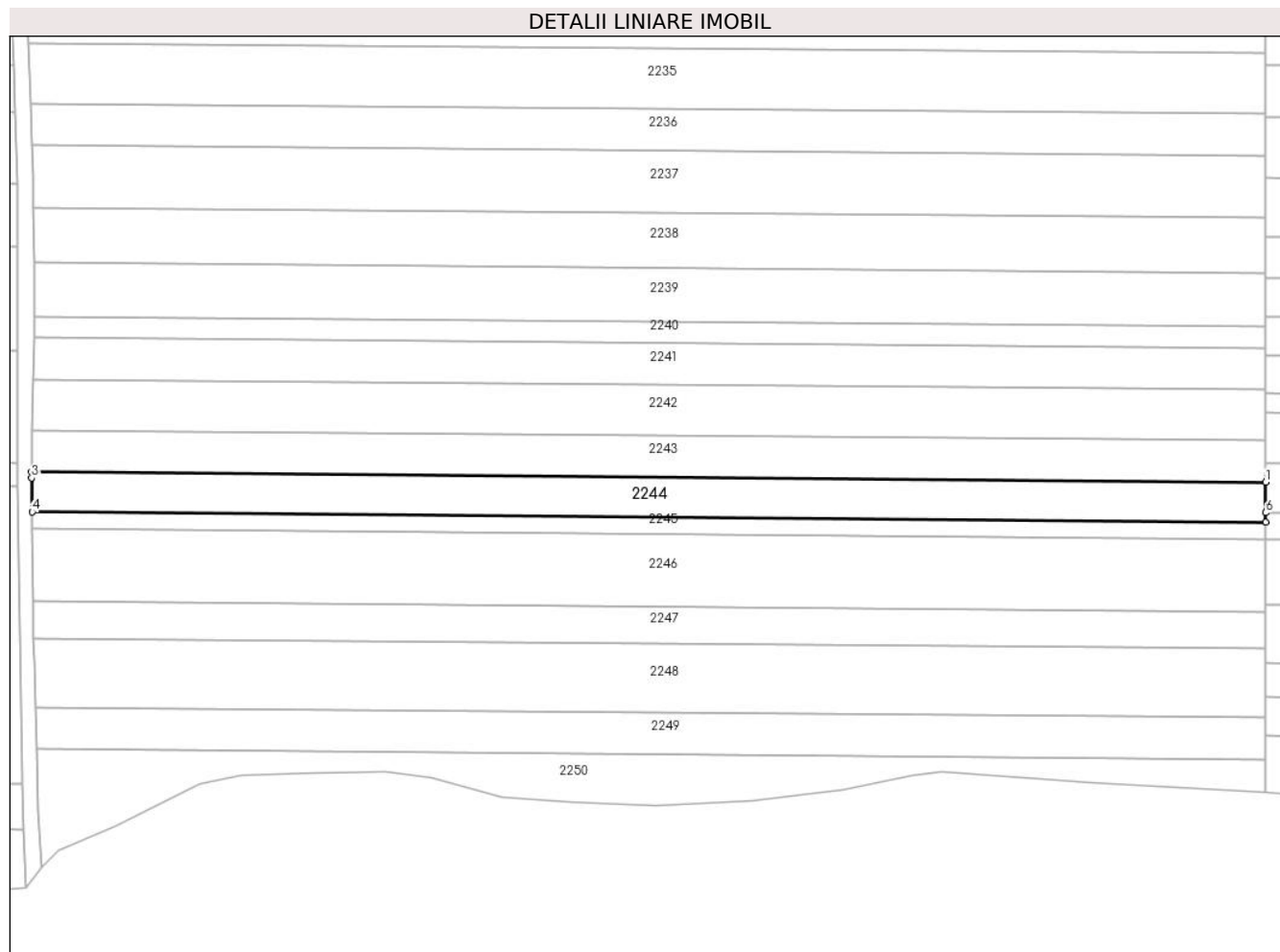
Inscrieri privind dezmembramintele dreptului de proprietate, drepturi reale de garanție și sarcini	Referințe
NU SUNT	

## Anexa Nr. 1 La Partea I

## Teren

Nr cadastral	Suprafața (mp)*	Observații / Referințe
	4.792	

\* Suprafața este determinată în planul de proiecție Stereo 70.



## Date referitoare la teren

Crt	Categorie folosință	Intravilan	Suprafața (mp)	Tarla	Parcelă	Nr. topo	Observații / Referințe
1	arabil	NU	4.792	21/1	14	-	

## Lungime Segmente

1) Valorile lungimilor segmentelor sunt obținute din proiecție în plan.

Punct început	X / Y	Punct sfârșit	X / Y	Lungime segment (** (m)
1	620.749,894 309.759,837	2	620.365,609 309.763,043	384.298
2	620.365,609 309.763,043	3	620.365,579 309.761,19	1.853
3	620.365,579 309.761,19	4	620.365,712 309.750,572	10.619
4	620.365,712 309.750,572	5	620.749,894 309.747,367	384.195
5	620.749,894 309.747,367	6	620.749,894 309.750,356	2.989

Punct început	X / Y	Punct sfârșit	X / Y	Lungime segment (** (m)
6	620.749,894 309.750,356	1	620.749,894 309.759,837	9.481

\*\* Lungimile segmentelor sunt determinate în planul de proiecție Stereo 70 și sunt rotunjite la 1 milimetru.

\*\*\* Distanța dintre puncte este formată din segmente cumulate ce sunt mai mici decât valoarea 1 milimetru.





**DATE DESPRE IMOBILUL NR. 2245**

Oficiul de Cadastru și Publicitate Imobiliară CALARASI  
Biroul de Cadastru și Publicitate Imobiliară Oltenita

**A. Partea I. Descrierea imobilului**

TEREN Extravilan

Adresa: Jud. Calarasi

Nr. Crt	Nr cadastral Nr. topografic	Suprafața* (mp)	Observații / Referințe
A1		2.038	Sector cadastral:4 Teren neimprejmuit;

**B. Partea II. Proprietari și acte**

Inscrieri privitoare la dreptul de proprietate și alte drepturi reale		Referințe
/		
Act Administrativ nr. 89870, din 29/06/1995 emis de CJSDPAT;		
B1	Intabulare, drept de PROPRIETATE, dobandit prin Reconstituire, cota actuala 1/1 1) SIMION ST MARIN, LIPSĂ CNP	A1

**C. Partea III. SARCINI .**

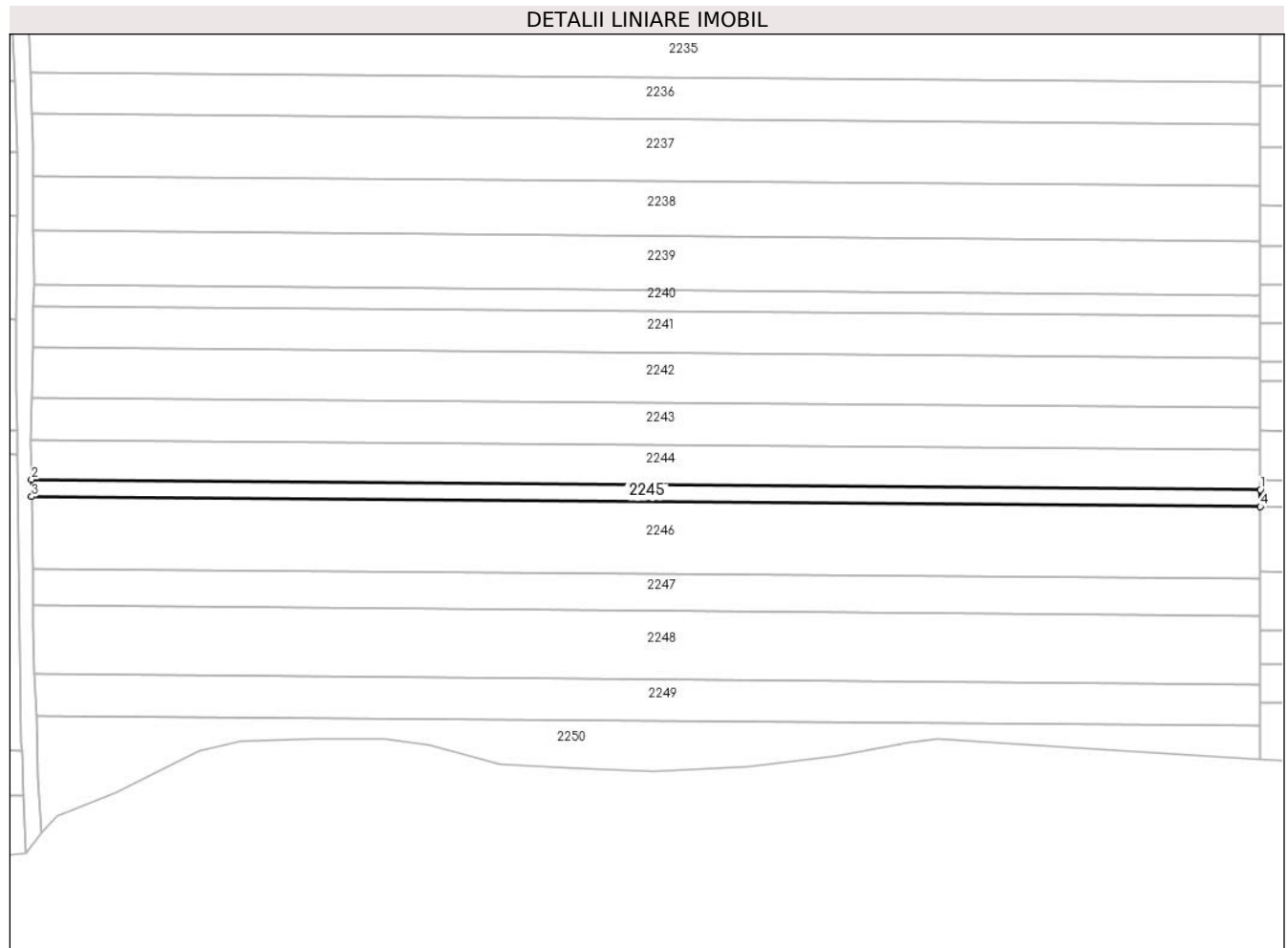
Inscrieri privind dezmembramintele dreptului de proprietate, drepturi reale de garanție și sarcini	Referințe
NU SUNT	

## Anexa Nr. 1 La Partea I

## Teren

Nr cadastral	Suprafața (mp)*	Observații / Referințe
	2.038	

\* Suprafața este determinată în planul de proiecție Stereo 70.



## Date referitoare la teren

Crt	Categorie folosință	Intravilan	Suprafața (mp)	Tarla	Parcelă	Nr. topo	Observații / Referințe
1	arabil	NU	2.038	21/1	12	-	

## Lungime Segmente

1) Valorile lungimilor segmentelor sunt obținute din proiecție în plan.

Punct început	X / Y	Punct sfârșit	X / Y	Lungime segment (** (m)
1	620.749,894 309.747,367	2	620.365,712 309.750,572	384.195
2	620.365,712 309.750,572	3	620.365,779 309.745,266	5.306
3	620.365,779 309.745,266	4	620.749,894 309.742,061	384.128
4	620.749,894 309.742,061	1	620.749,894 309.747,367	5.306

\*\* Lungimile segmentelor sunt determinate în planul de proiecție Stereo 70 și sunt rotunjite la 1 milimetru.

**\*\*\* Distanţa dintre puncte este formată din segmente cumulate ce sunt mai mici decât valoarea 1 milimetru.**



**DATE DESPRE IMOBILUL NR. 2246**

Oficiul de Cadastru și Publicitate Imobiliară CALARASI  
Biroul de Cadastru și Publicitate Imobiliară Oltenita

**A. Partea I. Descrierea imobilului**

TEREN Extravilan

Adresa: Jud. Calarasi

Nr. Crt	Nr cadastral Nr. topografic	Suprafața* (mp)	Observații / Referințe
A1		8.647	Sector cadastral:4 Teren neimprejmuit;

**B. Partea II. Proprietari și acte**

Inscrieri privitoare la dreptul de proprietate și alte drepturi reale	Referințe
/	
Act Administrativ nr. 89890, din 05/10/1995 emis de CJSDPAT;	
B1	A1
Intabulare, drept de PROPRIETATE, dobandit prin Reconstituire, cota actuala 1/1 1) SIMION ȘT VASILE, LIPSĂ CNP	

**C. Partea III. SARCINI .**


Inscrieri privind dezmembramintele dreptului de proprietate, drepturi reale de garanție și sarcini	Referințe
NU SUNT	

## Anexa Nr. 1 La Partea I

## Teren

Nr cadastral	Suprafața (mp)*	Observații / Referințe
	8.647	

\* Suprafața este determinată în planul de proiecție Stereo 70.



## Date referitoare la teren

Crt	Categorie folosință	Intravilan	Suprafața (mp)	Tarla	Parcelă	Nr. topo	Observații / Referințe
1	arabil	NU	8.647	21/1	10	-	

## Lungime Segmente

1) Valorile lungimilor segmentelor sunt obținute din proiecție în plan.

Punct început	X / Y	Punct sfârșit	X / Y	Lungime segment (** (m)
1	620.749,894 309.742,061	2	620.365,779 309.745,266	384.128
2	620.365,779 309.745,266	3	620.366,062 309.722,744	22.524
3	620.366,062 309.722,744	4	620.749,894 309.719,542	383.845
4	620.749,894 309.719,542	5	620.749,894 309.721,677	2.135
5	620.749,894 309.721,677	6	620.749,894 309.742,006	20.329

Punct început	X / Y	Punct sfârșit	X / Y	Lungime segment (** (m)
6	620.749,894 309.742,006	1	620.749,894 309.742,061	0.055

\*\* Lungimile segmentelor sunt determinate în planul de proiecție Stereo 70 și sunt rotunjite la 1 milimetru.

\*\*\* Distanța dintre puncte este formată din segmente cumulate ce sunt mai mici decât valoarea 1 milimetru.





**DATE DESPRE IMOBILUL NR. 2247**

Oficiul de Cadastru și Publicitate Imobiliară CALARASI  
Biroul de Cadastru și Publicitate Imobiliară Oltenita

**A. Partea I. Descrierea imobilului**

TEREN Extravilan

Adresa: Jud. Calarasi

Nr. Crt	Nr cadastral Nr. topografic	Suprafața* (mp)	Observații / Referințe
A1		4.382	Sector cadastral:4 Teren neimprejmuit;

**B. Partea II. Proprietari și acte**

Inscrieri privitoare la dreptul de proprietate și alte drepturi reale	Referințe
/	
Act Administrativ nr. 89893, din 06/10/1995 emis de CJSDPAT;	
B1	A1
Intabulare, drept de PROPRIETATE, dobandit prin Reconstituire, cota actuala 1/1 1) SIMION DUMITRA, LIPSĂ CNP	

**C. Partea III. SARCINI .**

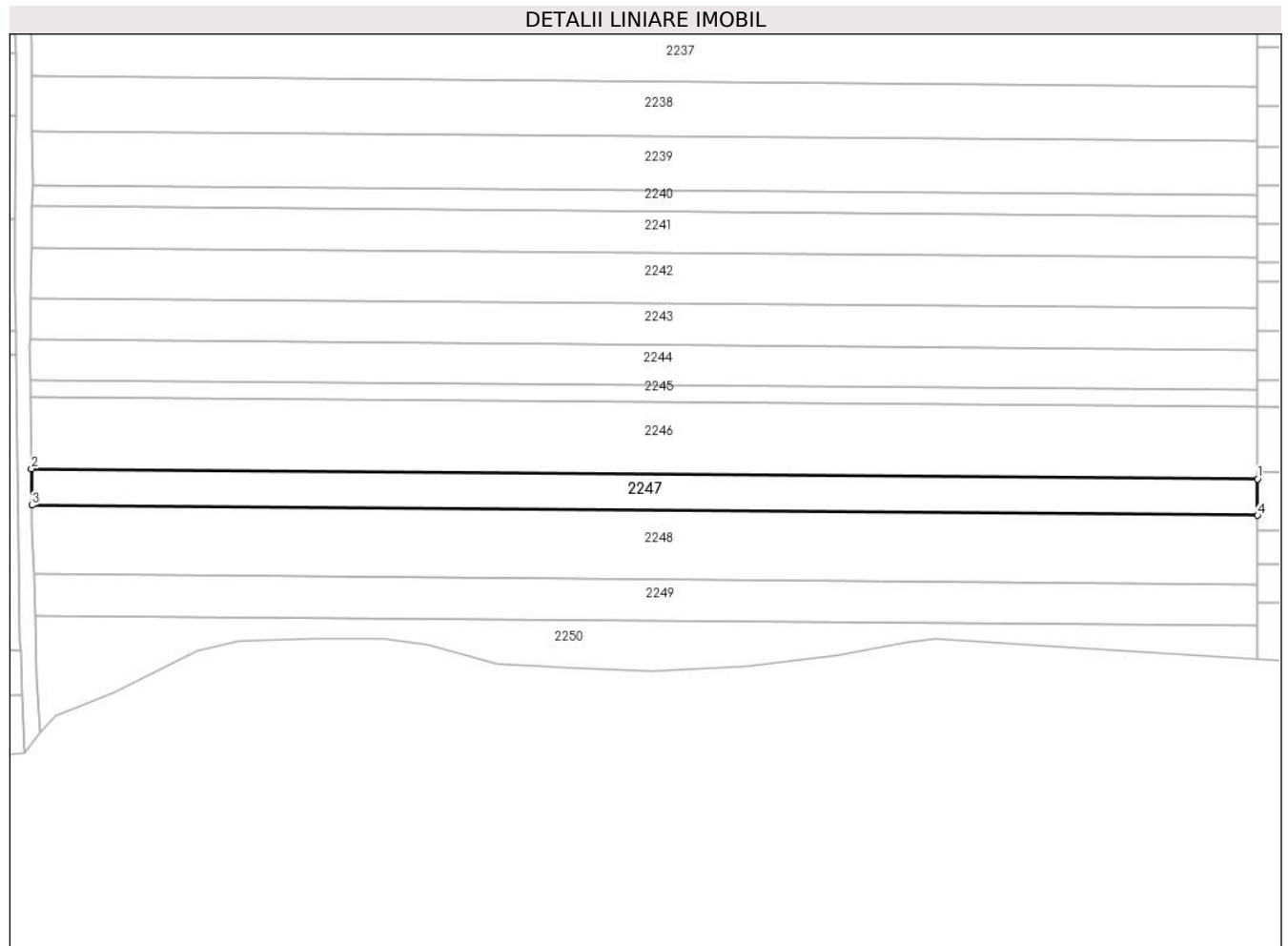
Inscrieri privind dezmembramintele dreptului de proprietate, drepturi reale de garanție și sarcini	Referințe
NU SUNT	

## Anexa Nr. 1 La Partea I

## Teren

Nr cadastral	Suprafața (mp)*	Observații / Referințe
	4.382	

\* Suprafața este determinată în planul de proiecție Stereo 70.



## Date referitoare la teren

Crt	Categorie folosință	Intravilan	Suprafața (mp)	Tarla	Parcelă	Nr. topo	Observații / Referințe
1	arabil	NU	4.382	21/1	8	-	

## Lungime Segmente

1) Valorile lungimilor segmentelor sunt obținute din proiecție în plan.

Punct început	X / Y	Punct sfârșit	X / Y	Lungime segment (** (m)
1	620.749,894 309.719,542	2	620.366,062 309.722,744	383.845
2	620.366,062 309.722,744	3	620.366,205 309.711,324	11.421
3	620.366,205 309.711,324	4	620.749,894 309.708,123	383.702
4	620.749,894 309.708,123	1	620.749,894 309.719,542	11.419

\*\* Lungimile segmentelor sunt determinate în planul de proiecție Stereo 70 și sunt rotunjite la 1 milimetru.

**\*\*\* Distanţa dintre puncte este formată din segmente cumulate ce sunt mai mici decât valoarea 1 milimetru.**



**DATE DESPRE IMOBILUL NR. 2248**

Oficiul de Cadastru și Publicitate Imobiliară CALARASI  
Biroul de Cadastru și Publicitate Imobiliară Oltenita

**A. Partea I. Descrierea imobilului**

TEREN Extravilan

Adresa: Jud. Calarasi

Nr. Crt	Nr cadastral Nr. topografic	Suprafața* (mp)	Observații / Referințe
A1		8.227	Sector cadastral:4 Teren neimprejmuit;

**B. Partea II. Proprietari și acte**

Inscrieri privitoare la dreptul de proprietate și alte drepturi reale	Referințe
/	
Act Administrativ nr. 89875, din 30/06/1995 emis de CJSDPAT;	
B1	A1
Intabulare, drept de PROPRIETATE, dobandit prin Reconstituire, cota actuala 1/1 1) DAN N.I GHEORGHE, LIPSĂ CNP	

**C. Partea III. SARCINI .**

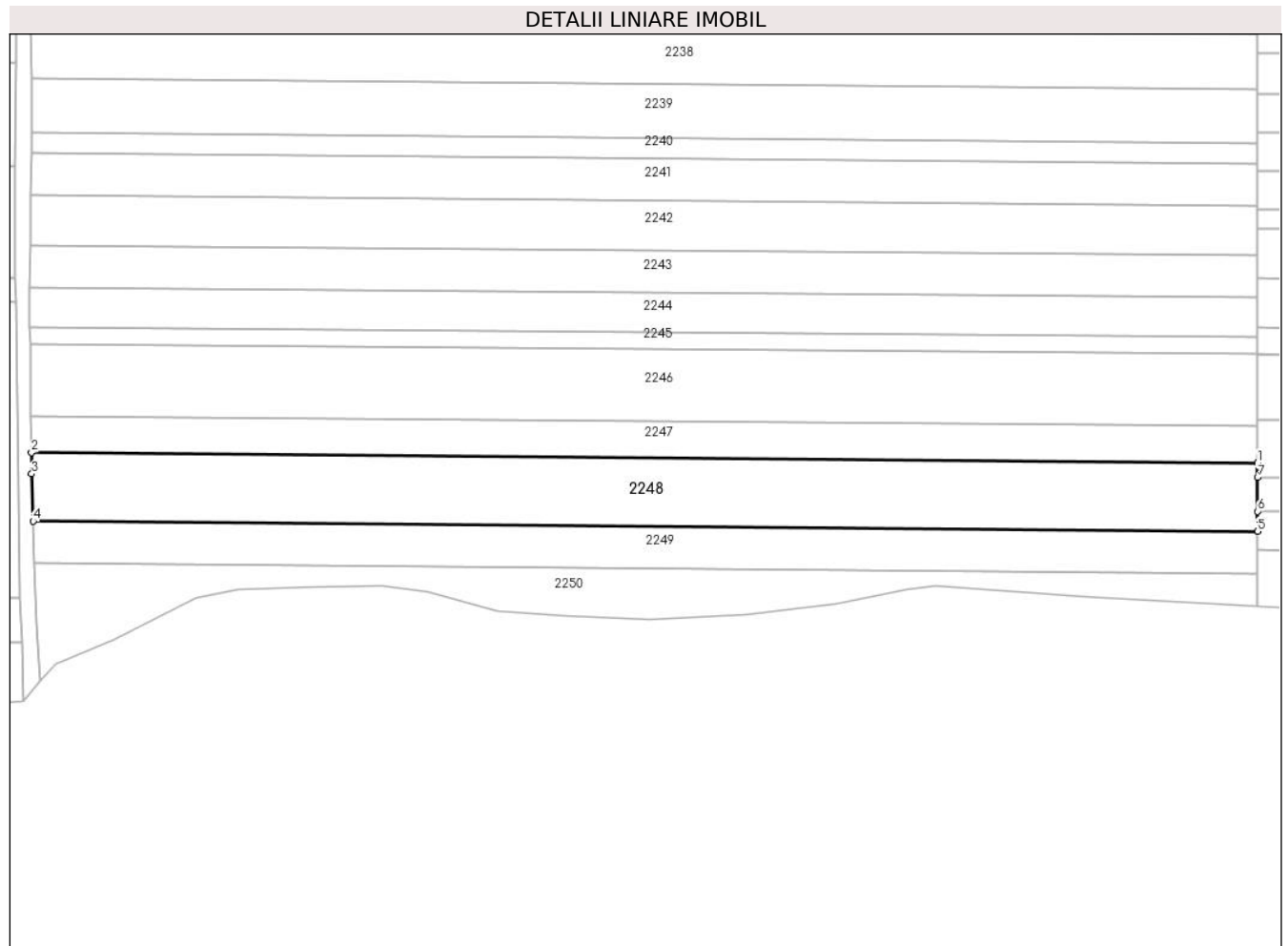
Inscrieri privind dezmembramintele dreptului de proprietate, drepturi reale de garanție și sarcini	Referințe
NU SUNT	

## Anexa Nr. 1 La Partea I

## Teren

Nr cadastral	Suprafața (mp)*	Observații / Referințe
	8.227	

\* Suprafața este determinată în planul de proiecție Stereo 70.



## Date referitoare la teren

Crt	Categorie folosință	Intravilan	Suprafața (mp)	Tarla	Parcelă	Nr. topo	Observații / Referințe
1	arabil	NU	8.227	21/1	6	-	

## Lungime Segmente

1) Valorile lungimilor segmentelor sunt obținute din proiecție în plan.

Punct început	X / Y	Punct sfârșit	X / Y	Lungime segment (** (m)
1	620.749,894 309.708,123	2	620.366,205 309.711,324	383.702
2	620.366,205 309.711,324	3	620.366,289 309.704,68	6.645
3	620.366,289 309.704,68	4	620.366,738 309.689,865	14.822
4	620.366,738 309.689,865	5	620.749,894 309.686,668	383.169
5	620.749,894 309.686,668	6	620.749,894 309.692,949	6.281

Punct început	X / Y	Punct sfârșit	X / Y	Lungime segment (** (m)
6	620.749,894 309.692,949	7	620.749,894 309.703,545	10.596
7	620.749,894 309.703,545	1	620.749,894 309.708,123	4.578

\*\* Lungimile segmentelor sunt determinate în planul de proiecție Stereo 70 și sunt rotunjite la 1 milimetru.

\*\*\* Distanța dintre puncte este formată din segmente cumulate ce sunt mai mici decât valoarea 1 milimetru.





**DATE DESPRE IMOBILUL NR. 2249**

Oficiul de Cadastru și Publicitate Imobiliară CALARASI  
Biroul de Cadastru și Publicitate Imobiliară Oltenita

**A. Partea I. Descrierea imobilului**

TEREN Extravilan

Adresa: Jud. Calarasi

Nr. Crt	Nr cadastral Nr. topografic	Suprafața* (mp)	Observații / Referințe
A1		5.000	Sector cadastral:4 Teren neimprejmuit;

**B. Partea II. Proprietari și acte**

Inscrieri privitoare la dreptul de proprietate și alte drepturi reale	Referințe
/	
Act Administrativ nr. 90179, din 12/03/1996 emis de CJSDPAT;	
B1	A1
Intabulare, drept de PROPRIETATE, dobandit prin Reconstituire, cota actuala 1/1 1) GUȚĂ D MARIA, LIPSĂ CNP	

**C. Partea III. SARCINI .**

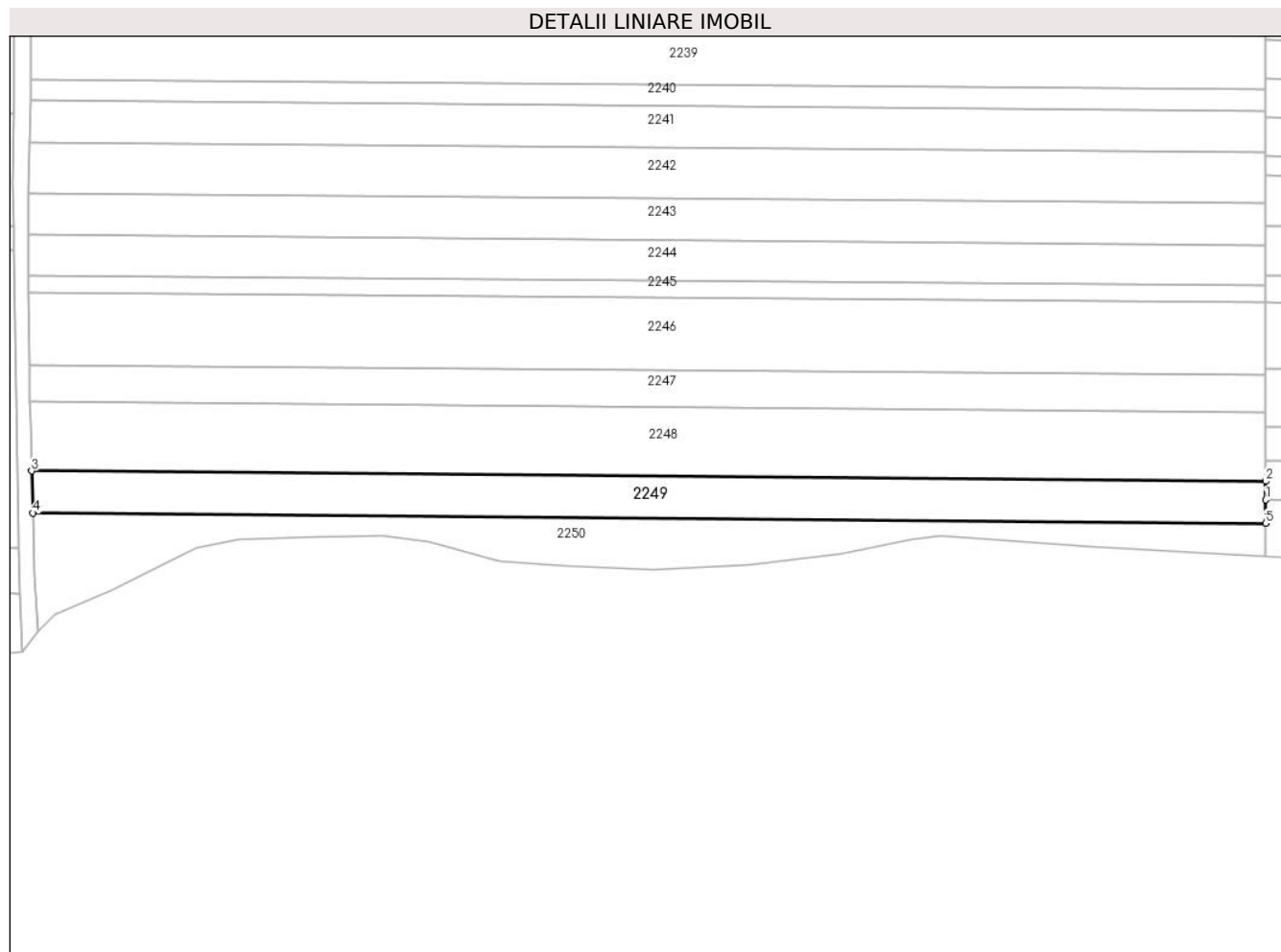
Inscrieri privind dezmembramintele dreptului de proprietate, drepturi reale de garanție și sarcini	Referințe
NU SUNT	

## Anexa Nr. 1 La Partea I

## Teren

Nr cadastral	Suprafața (mp)*	Observații / Referințe
	5.000	

\* Suprafața este determinată în planul de proiecție Stereo 70.



## Date referitoare la teren

Crt	Categorie folosință	Intra vilan	Suprafața (mp)	Tarla	Parcelă	Nr. topo	Observații / Referințe
1	arabil	NU	5.000	21	3	-	

## Lungime Segmente

1) Valorile lungimilor segmentelor sunt obținute din proiecție în plan.

Punct început	X / Y	Punct sfârșit	X / Y	Lungime segment (** (m)
1	620.749,894 309.680,882	2	620.749,894 309.686,668	5.786
2	620.749,894 309.686,668	3	620.366,738 309.689,865	383.169
3	620.366,738 309.689,865	4	620.367,134 309.676,805	13.066
4	620.367,134 309.676,805	5	620.749,894 309.673,612	382.773
5	620.749,894 309.673,612	1	620.749,894 309.680,882	7.27

**\*\* Lungimile segmentelor sunt determinate în planul de proiecție Stereo 70 și sunt rotunjite la 1 milimetru.**

**\*\*\* Distanța dintre puncte este formată din segmente cumulate ce sunt mai mici decât valoarea 1 milimetru.**



**DATE DESPRE IMOBILUL NR. 2250**

Oficiul de Cadastru și Publicitate Imobiliară CALARASI  
Biroul de Cadastru și Publicitate Imobiliară Oltenita

**A. Partea I. Descrierea imobilului**

TEREN Extravilan

Adresa: Jud. Calarasi

Nr. Crt	Nr cadastral Nr. topografic	Suprafața* (mp)	Observații / Referințe
A1		4.424	Sector cadastral:4 Teren neimprejmuit;

**B. Partea II. Proprietari și acte**

Inscrieri privitoare la dreptul de proprietate și alte drepturi reale	Referințe
/	
Act Normativ nr. 7, din 13/03/1996 emis de PARLAMENTUL ROMÂNIEI;	
B1	Inscrierea provizorie, drept de PROPRIETATE, dobandit prin Lege, cota actuala 1/1
	1) UAT BUDEȘTI, CIF:2574085, PROPRIETAR NEIDENTIFICAT

**C. Partea III. SARCINI .**

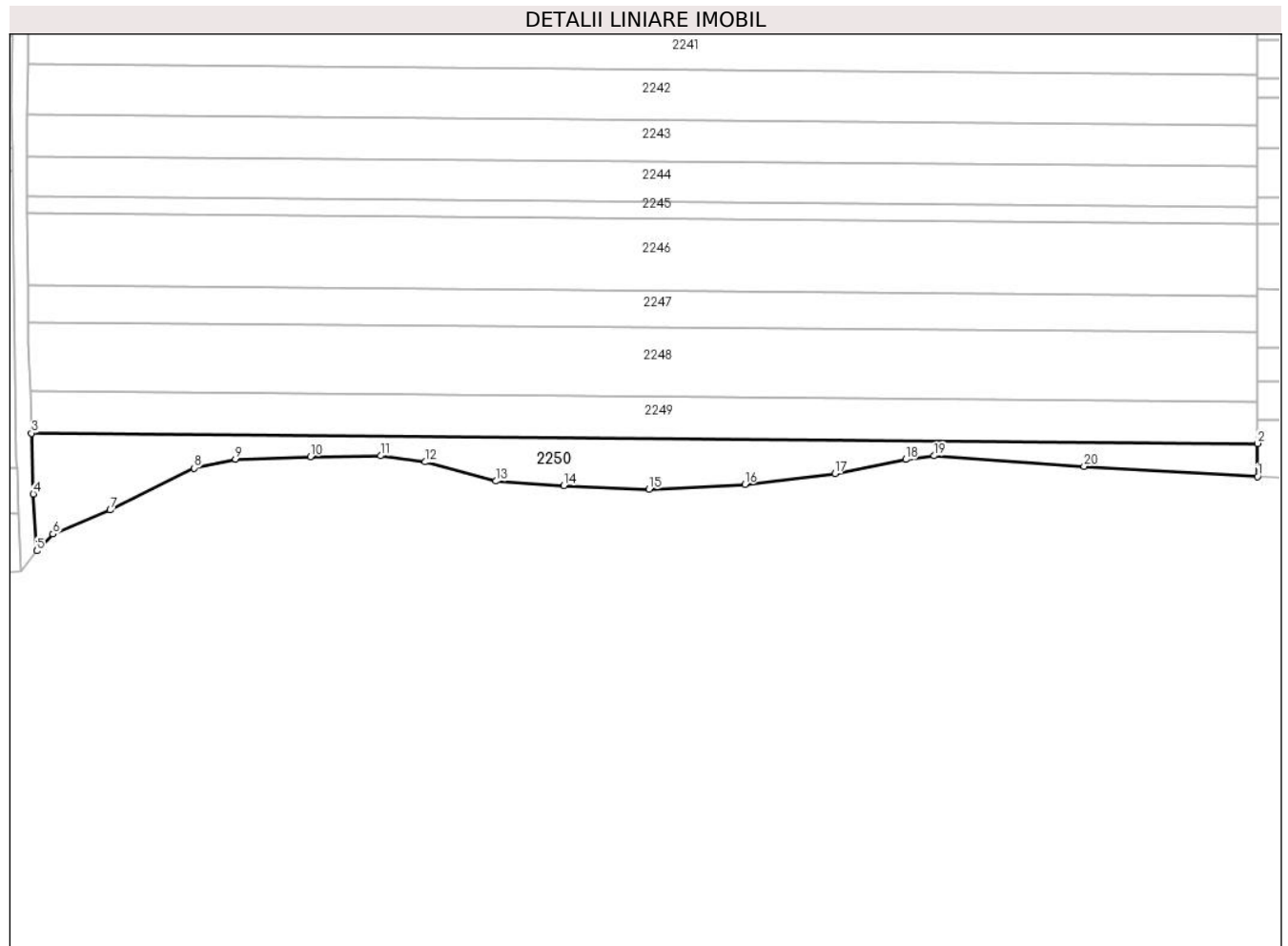
Inscrieri privind dezmembramintele dreptului de proprietate, drepturi reale de garanție și sarcini	Referințe
NU SUNT	

## Anexa Nr. 1 La Partea I

## Teren

Nr cadastral	Suprafața (mp)*	Observații / Referințe
	4.424	

\* Suprafața este determinată în planul de proiecție Stereo 70.



## Date referitoare la teren

Crt	Categorie folosință	Intravilan	Suprafața (mp)	Tarla	Parcelă	Nr. topo	Observații / Referințe
1	arabil	NU	4.424	21/1	1	-	

## Lungime Segmente

1) Valorile lungimilor segmentelor sunt obținute din proiecție în plan.

Punct început	X / Y	Punct sfârșit	X / Y	Lungime segment (** (m)
1	620.749,894 309.663,261	2	620.749,894 309.673,612	10.351
2	620.749,894 309.673,612	3	620.367,134 309.676,805	382.773
3	620.367,134 309.676,805	4	620.367,709 309.657,826	18.988
4	620.367,709 309.657,826	5	620.368,845 309.640,078	17.784
5	620.368,845 309.640,078	6	620.373,807 309.645,372	7.256

Punct început	X / Y	Punct sfârșit	X / Y	Lungime segment (** (m)
6	620.373,807 309.645,372	7	620.391,705 309.652,821	19.386
7	620.391,705 309.652,821	8	620.417,941 309.665,938	29.332
8	620.417,941 309.665,938	9	620.430,836 309.668,718	13.191
9	620.430,836 309.668,718	10	620.454,182 309.669,496	23.359
10	620.454,182 309.669,496	11	620.476,082 309.669,718	21.901
11	620.476,082 309.669,718	12	620.490,089 309.667,828	14.134
12	620.490,089 309.667,828	13	620.512,101 309.661,825	22.816
13	620.512,101 309.661,825	14	620.533,334 309.660,38	21.282
14	620.533,334 309.660,38	15	620.559,903 309.659,268	26.592
15	620.559,903 309.659,268	16	620.589,808 309.660,825	29.946
16	620.589,808 309.660,825	17	620.617,933 309.664,16	28.322
17	620.617,933 309.664,16	18	620.640,056 309.668,607	22.566
18	620.640,056 309.668,607	19	620.648,95 309.669,718	8.963
19	620.648,95 309.669,718	20	620.695,752 309.666,494	46.913
20	620.695,752 309.666,494	1	620.749,894 309.663,261	54.238

\*\* Lungimile segmentelor sunt determinate în planul de proiecție Stereo 70 și sunt rotunjite la 1 milimetru.

\*\*\* Distanța dintre puncte este formată din segmente cumulate ce sunt mai mici decât valoarea 1 milimetru.





**DATE DESPRE IMOBILUL NR. 2251**

Oficiul de Cadastru și Publicitate Imobiliară CALARASI  
Biroul de Cadastru și Publicitate Imobiliară Oltenita

**A. Partea I. Descrierea imobilului**

TEREN Extravilan

Adresa: Jud. Calarasi

Nr. Crt	Nr cadastral Nr. topografic	Suprafața* (mp)	Observații / Referințe
A1		5.000	Sector cadastral:4 Teren neimprejmuit;

**B. Partea II. Proprietari și acte**

Inscrieri privitoare la dreptul de proprietate și alte drepturi reale	Referințe
/	
Act Administrativ nr. 89727, din 12/10/1994 emis de CJSDPAT;	
B1	A1
Intabulare, drept de PROPRIETATE, dobandit prin Reconstituire, cota actuala 1/1 1) SAVU GH MARIN, LIPSĂ CNP	

**C. Partea III. SARCINI .**


Inscrieri privind dezmembramintele dreptului de proprietate, drepturi reale de garanție și sarcini	Referințe
NU SUNT	

## Anexa Nr. 1 La Partea I

## Teren

Nr cadastral	Suprafața (mp)*	Observații / Referințe
	5.000	

\* Suprafața este determinată în planul de proiecție Stereo 70.



## Date referitoare la teren

Crt	Categorie folosință	Intravilan	Suprafața (mp)	Tarla	Parcelă	Nr. topo	Observații / Referințe
1	arabil	NU	5.000	21	2	-	

## Lungime Segmente

1) Valorile lungimilor segmentelor sunt obținute din proiecție în plan.

Punct început	X / Y	Punct sfârșit	X / Y	Lungime segment (** (m)
1	620.768,508 310.616,642	2	620.768,434 310.606,943	9.699
2	620.768,434 310.606,943	3	621.173,935 310.597,2	405.618
3	621.173,935 310.597,2	4	621.173,588 310.611,879	14.683
4	621.173,588 310.611,879	5	621.155,303 310.612,318	18.29
5	621.155,303 310.612,318	6	621.099,683 310.612,782	55.622

Punct început	X / Y	Punct sfârșit	X / Y	Lungime segment (** (m)
6	621.099,683 310.612,782	7	620.943,558 310.615,071	156.142
7	620.943,558 310.615,071	8	620.827,211 310.615,754	116.349
8	620.827,211 310.615,754	1	620.768,508 310.616,642	58.71

\*\* Lungimile segmentelor sunt determinate în planul de proiecție Stereo 70 și sunt rotunjite la 1 milimetru.

\*\*\* Distanța dintre puncte este formată din segmente cumulate ce sunt mai mici decât valoarea 1 milimetru.



**DATE DESPRE IMOBILUL NR. 2252**

Oficiul de Cadastru și Publicitate Imobiliară CALARASI  
Biroul de Cadastru și Publicitate Imobiliară Oltenita

**A. Partea I. Descrierea imobilului**

TEREN Extravilan

Adresa: Jud. Calarasi

Nr. Crt	Nr cadastral Nr. topografic	Suprafața* (mp)	Observații / Referințe
A1		5.000	Sector cadastral:4 Teren neimprejmuit;

**B. Partea II. Proprietari și acte**

Inscrieri privitoare la dreptul de proprietate și alte drepturi reale		Referințe
/		
Act Administrativ nr. 89753, din 14/10/1994 emis de CJSDPAT;		
B1	Intabulare, drept de PROPRIETATE, dobandit prin Reconstituire, cota actuala 1/1 1) CEANAC F ANICA, LIPSĂ CNP	A1

**C. Partea III. SARCINI .**


Inscrieri privind dezmembramintele dreptului de proprietate, drepturi reale de garanție și sarcini	Referințe
NU SUNT	

## Anexa Nr. 1 La Partea I

## Teren

Nr cadastral	Suprafața (mp)*	Observații / Referințe
	5.000	

\* Suprafața este determinată în planul de proiecție Stereo 70.



## Date referitoare la teren

Crt	Categorie folosință	Intravilan	Suprafața (mp)	Tarla	Parcelă	Nr. topo	Observații / Referințe
1	arabil	NU	5.000	21	3	-	

## Lungime Segmente

1) Valorile lungimilor segmentelor sunt obținute din proiecție în plan.

Punct început	X / Y	Punct sfârșit	X / Y	Lungime segment (** (m)
1	620.768,378 310.599,627	2	620.768,34 310.594,621	5.006
2	620.768,34 310.594,621	3	621.174,226 310.584,869	406.003
3	621.174,226 310.584,869	4	621.173,935 310.597,2	12.334
4	621.173,935 310.597,2	5	620.768,434 310.606,943	405.618
5	620.768,434 310.606,943	1	620.768,378 310.599,627	7.316

**\*\* Lungimile segmentelor sunt determinate în planul de proiecție Stereo 70 și sunt rotunjite la 1 milimetru.**

**\*\*\* Distanța dintre puncte este formată din segmente cumulate ce sunt mai mici decât valoarea 1 milimetru.**





**DATE DESPRE IMOBILUL NR. 2253**

Oficiul de Cadastru și Publicitate Imobiliară CALARASI  
Biroul de Cadastru și Publicitate Imobiliară Oltenita

**A. Partea I. Descrierea imobilului**

TEREN Extravilan

Adresa: Jud. Calarasi, Tarlaua 21, Parcela 21

Nr. Crt	Nr cadastral Nr. topografic	Suprafața* (mp)	Observații / Referințe
A1	21313	5.466	Sector cadastral:4 Teren neimprejmuit;

**B. Partea II. Proprietari și acte**

Inscrieri privitoare la dreptul de proprietate și alte drepturi reale	Referințe
<b>16667 / 01/08/2013</b>	
Act Notarial nr. 3111, din 31/07/2013 emis de Manolache Niculae;	
B2	A1
Intabulare, drept de PROPRIETATE, dobandit prin Conventie, cota actuala 1/1, cota initiala 1/1	
1) SIMION ALEXANDRU COSTEL	

**C. Partea III. SARCINI .**


Inscrieri privind dezmembramintele dreptului de proprietate, drepturi reale de garanție și sarcini	Referințe
NU SUNT	

## Anexa Nr. 1 La Partea I

## Teren

Nr cadastral	Suprafața (mp)*	Observații / Referințe
21313	5.466	

\* Suprafața este determinată în planul de proiecție Stereo 70.



## Date referitoare la teren

Crt	Categorie folosință	Intravilan	Suprafața (mp)	Tarla	Parcelă	Nr. topo	Observații / Referințe
1	arabil	NU	5.466	21	21	-	

## Lungime Segmente

1) Valorile lungimilor segmentelor sunt obținute din proiecție în plan.

Punct început	X / Y	Punct sfârșit	X / Y	Lungime segment (** (m)
1	620.768,283 310.587,163	2	620.768,237 310.581,163	6.0
2	620.768,237 310.581,163	3	621.174,543 310.571,401	406.423
3	621.174,543 310.571,401	4	621.174,226 310.584,869	13.472
4	621.174,226 310.584,869	5	620.768,34 310.594,621	406.003
5	620.768,34 310.594,621	1	620.768,283 310.587,163	7.458

**\*\* Lungimile segmentelor sunt determinate în planul de proiecție Stereo 70 și sunt rotunjite la 1 milimetru.**

**\*\*\* Distanța dintre puncte este formată din segmente cumulate ce sunt mai mici decât valoarea 1 milimetru.**



**DATE DESPRE IMOBILUL NR. 2254**

Oficiul de Cadastru și Publicitate Imobiliară CALARASI  
Biroul de Cadastru și Publicitate Imobiliară Oltenita

**A. Partea I. Descrierea imobilului**

TEREN Extravilan

Adresa: Jud. Calarasi

Nr. Crt	Nr cadastral Nr. topografic	Suprafața* (mp)	Observații / Referințe
A1		8.430	Sector cadastral:4 Teren neimprejmuit;

**B. Partea II. Proprietari și acte**

Inscrieri privitoare la dreptul de proprietate și alte drepturi reale		Referințe
/		
Act Administrativ nr. 89749, din 14/10/1994 emis de CJSDPAT;		
B1	Intabulare, drept de PROPRIETATE, dobandit prin Reconstituire, cota actuala 1/1 1) GUȚĂ D MARIA, LIPSĂ CNP	A1

**C. Partea III. SARCINI .**


Inscrieri privind dezmembramintele dreptului de proprietate, drepturi reale de garanție și sarcini	Referințe
NU SUNT	

## Anexa Nr. 1 La Partea I

## Teren

Nr cadastral	Suprafața (mp)*	Observații / Referințe
	8.430	

\* Suprafața este determinată în planul de proiecție Stereo 70.



## Date referitoare la teren

Crt	Categorie folosință	Intravilan	Suprafața (mp)	Tarla	Parcelă	Nr. topo	Observații / Referințe
1	arabil	NU	8.430	21	7	-	

## Lungime Segmente

1) Valorile lungimilor segmentelor sunt obținute din proiecție în plan.

Punct început	X / Y	Punct sfârșit	X / Y	Lungime segment (** (m)
1	620.768,237 310.581,163	2	620.768,221 310.579,021	2.142
2	620.768,221 310.579,021	3	620.768,188 310.574,713	4.308
3	620.768,188 310.574,713	4	620.768,084 310.561,013	13.7
4	620.768,084 310.561,013	5	620.768,079 310.560,436	0.577
5	620.768,079 310.560,436	6	621.175,033 310.550,658	407.071

Punct început	X / Y	Punct sfârșit	X / Y	Lungime segment (** (m)
6	621.175,033 310.550,658	7	621.174,543 310.571,401	20.749
7	621.174,543 310.571,401	1	620.768,237 310.581,163	406.423

\*\* Lungimile segmentelor sunt determinate în planul de proiecție Stereo 70 și sunt rotunjite la 1 milimetru.

\*\*\* Distanța dintre puncte este formată din segmente cumulate ce sunt mai mici decât valoarea 1 milimetru.





**DATE DESPRE IMOBILUL NR. 2255**

Oficiul de Cadastru și Publicitate Imobiliară CALARASI  
Biroul de Cadastru și Publicitate Imobiliară Oltenita

**A. Partea I. Descrierea imobilului**

TEREN Extravilan

Adresa: Jud. Calarasi

Nr. Crt	Nr cadastral Nr. topografic	Suprafața* (mp)	Observații / Referințe
A1		5.000	Sector cadastral:4 Teren neimprejmuit;

**B. Partea II. Proprietari și acte**

Inscrieri privitoare la dreptul de proprietate și alte drepturi reale	Referințe
/	
Act Administrativ nr. 90071, din 15/05/1996 emis de CJSDPAT;	
B1	A1
Intabulare, drept de PROPRIETATE, dobandit prin Reconstituire, cota actuala 1/1 1) SIMION P IOANA, LIPSĂ CNP	

**C. Partea III. SARCINI .**


Inscrieri privind dezmembramintele dreptului de proprietate, drepturi reale de garanție și sarcini	Referințe
NU SUNT	

## Anexa Nr. 1 La Partea I

## Teren

Nr cadastral	Suprafața (mp)*	Observații / Referințe
	5.000	

\* Suprafața este determinată în planul de proiecție Stereo 70.



## Date referitoare la teren

Crt	Categorie folosință	Intravilan	Suprafața (mp)	Tarla	Parcelă	Nr. topo	Observații / Referințe
1	arabil	NU	5.000	21	10	-	

## Lungime Segmente

1) Valorile lungimilor segmentelor sunt obținute din proiecție în plan.

Punct început	X / Y	Punct sfârșit	X / Y	Lungime segment (** (m)
1	620.768,079 310.560,436	2	620.767,989 310.548,553	11.883
2	620.767,989 310.548,553	3	620.767,986 310.548,157	0.396
3	620.767,986 310.548,157	4	621.175,323 310.538,37	407.455
4	621.175,323 310.538,37	5	621.175,033 310.550,658	12.291
5	621.175,033 310.550,658	1	620.768,079 310.560,436	407.071

**\*\* Lungimile segmentelor sunt determinate în planul de proiecție Stereo 70 și sunt rotunjite la 1 milimetru.**

**\*\*\* Distanța dintre puncte este formată din segmente cumulate ce sunt mai mici decât valoarea 1 milimetru.**



**DATE DESPRE IMOBILUL NR. 2256**

Oficiul de Cadastru și Publicitate Imobiliară CALARASI  
Biroul de Cadastru și Publicitate Imobiliară Oltenita

**A. Partea I. Descrierea imobilului**

TEREN Extravilan

Adresa: Jud. Calarasi

Nr. Crt	Nr cadastral Nr. topografic	Suprafața* (mp)	Observații / Referințe
A1		1.100	Sector cadastral:4 Teren neimprejmuit;

**B. Partea II. Proprietari și acte**

Inscrieri privitoare la dreptul de proprietate și alte drepturi reale		Referințe
/		
Act Administrativ nr. 90157, din 07/03/1996 emis de CJSDPAT;		
B1	Intabulare, drept de PROPRIETATE, dobandit prin Reconstituire, cota actuala 1/1 1) ILIE GH DUMITRU, LIPSĂ CNP 2) BADESCU I VASILE, LIPSĂ CNP 3) HEREA STANA, LIPSĂ CNP	A1

**C. Partea III. SARCINI .**


Inscrieri privind dezmembramintele dreptului de proprietate, drepturi reale de garanție și sarcini	Referințe
NU SUNT	

## Anexa Nr. 1 La Partea I

## Teren

Nr cadastral	Suprafața (mp)*	Observații / Referințe
	1.100	

\* Suprafața este determinată în planul de proiecție Stereo 70.



## Date referitoare la teren

Crt	Categorie folosință	Intravilan	Suprafața (mp)	Tarla	Parcelă	Nr. topo	Observații / Referințe
1	arabil	NU	1.100	21	11	-	

## Lungime Segmente

1) Valorile lungimilor segmentelor sunt obținute din proiecție în plan.

Punct început	X / Y	Punct sfârșit	X / Y	Lungime segment (** (m)
1	620.767,986 310.548,157	2	620.767,965 310.545,458	2.699
2	620.767,965 310.545,458	3	621.175,379 310.535,669	407.532
3	621.175,379 310.535,669	4	621.175,381 310.535,909	0.24
4	621.175,381 310.535,909	5	621.175,323 310.538,37	2.462
5	621.175,323 310.538,37	1	620.767,986 310.548,157	407.455

**\*\* Lungimile segmentelor sunt determinate în planul de proiecţie Stereo 70 şi sunt rotunjite la 1 milimetru.**

**\*\*\* Distanţa dintre puncte este formată din segmente cumulate ce sunt mai mici decât valoarea 1 milimetru.**





**DATE DESPRE IMOBILUL NR. 2257**

Oficiul de Cadastru și Publicitate Imobiliară CALARASI  
Biroul de Cadastru și Publicitate Imobiliară Oltenita

**A. Partea I. Descrierea imobilului**

TEREN Extravilan

Adresa: Jud. Calarasi

Nr. Crt	Nr cadastral Nr. topografic	Suprafața* (mp)	Observații / Referințe
A1		4.568	Sector cadastral:4 Teren neimprejmuit;

**B. Partea II. Proprietari și acte**

Inscrieri privitoare la dreptul de proprietate și alte drepturi reale		Referințe
/		
Act Normativ nr. 7, din 13/03/1996 emis de PARLAMENTUL ROMÂNIEI;		
B1	Inscrierea provizorie, drept de PROPRIETATE, dobandit prin Lege, cota actuala 1/1 1) UAT BUDEȘTI, CIF:2574085, PROPRIETAR NEIDENTIFICAT	A1

**C. Partea III. SARCINI .**


Inscrieri privind dezmembramintele dreptului de proprietate, drepturi reale de garanție și sarcini	Referințe
NU SUNT	

## Anexa Nr. 1 La Partea I

## Teren

Nr cadastral	Suprafața (mp)*	Observații / Referințe
	4.568	

\* Suprafața este determinată în planul de proiecție Stereo 70.



## Date referitoare la teren

Crt	Categorie folosință	Intravilan	Suprafața (mp)	Tarla	Parcelă	Nr. topo	Observații / Referințe
1	arabil	NU	4.568	20	14	-	

## Lungime Segmente

1) Valorile lungimilor segmentelor sunt obținute din proiecție în plan.

Punct început	X / Y	Punct sfârșit	X / Y	Lungime segment (** (m)
1	620.767,965 310.545,458	2	620.767,901 310.537,085	8.373
2	620.767,901 310.537,085	3	620.767,88 310.534,247	2.838
3	620.767,88 310.534,247	4	621.175,293 310.524,459	407.531
4	621.175,293 310.524,459	5	621.175,379 310.535,669	11.21
5	621.175,379 310.535,669	1	620.767,965 310.545,458	407.532

**\*\* Lungimile segmentelor sunt determinate în planul de proiecție Stereo 70 și sunt rotunjite la 1 milimetru.**

**\*\*\* Distanța dintre puncte este formată din segmente cumulate ce sunt mai mici decât valoarea 1 milimetru.**



**DATE DESPRE IMOBILUL NR. 2258**

Oficiul de Cadastru și Publicitate Imobiliară CALARASI  
Biroul de Cadastru și Publicitate Imobiliară Oltenita

**A. Partea I. Descrierea imobilului**

TEREN Extravilan

Adresa: Jud. Calarasi

Nr. Crt	Nr cadastral Nr. topografic	Suprafața* (mp)	Observații / Referințe
A1	23050	15.000	Sector cadastral:4 Teren neimprejmuit;

**B. Partea II. Proprietari și acte**

Inscrieri privitoare la dreptul de proprietate și alte drepturi reale		Referințe
<b>6086 / 06/03/2017</b>		
Act Notarial nr. 777, din 06/03/2017 emis de Manolache Ioana;		
B2	Intabulare, drept de PROPRIETATE, dobândit prin Conventie, cota actuala 1/1, cota initiala 1/1 1) ALBU FLORIN ALIN	A1

**C. Partea III. SARCINI .**

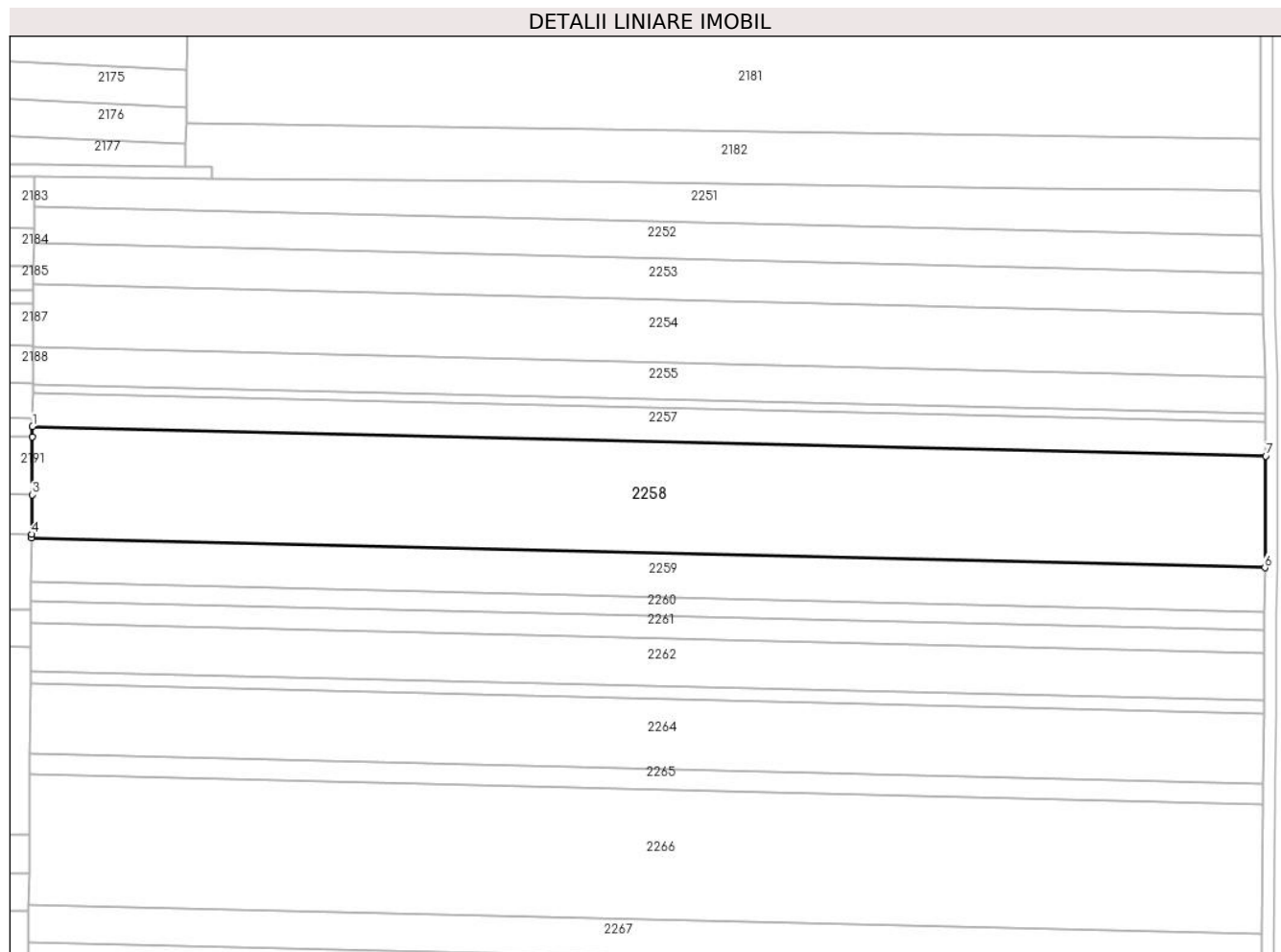
Inscrieri privind dezmembramintele dreptului de proprietate, drepturi reale de garanție și sarcini	Referințe
NU SUNT	

## Anexa Nr. 1 La Partea I

## Teren

Nr cadastral	Suprafața (mp)*	Observații / Referințe
23050	15.000	

\* Suprafața este determinată în planul de proiecție Stereo 70.



## Date referitoare la teren

Crt	Categorie folosință	Intravilan	Suprafața (mp)	Tarla	Parcelă	Nr. topo	Observații / Referințe
1	arabil	NU	15.000	21	15	-	

## Lungime Segmente

1) Valorile lungimilor segmentelor sunt obținute din proiecție în plan.

Punct început	X / Y	Punct sfârșit	X / Y	Lungime segment (** (m)
1	620.767,88 310.534,247	2	620.767,854 310.530,85	3.397
2	620.767,854 310.530,85	3	620.767,708 310.511,74	19.111
3	620.767,708 310.511,74	4	620.767,608 310.498,679	13.061
4	620.767,608 310.498,679	5	620.767,599 310.497,436	1.243
5	620.767,599 310.497,436	6	621.175,013 310.487,648	407.532

Punct început	X / Y	Punct sfârșit	X / Y	Lungime segment (** (m)
6	621.175,013 310.487,648	7	621.175,293 310.524,459	36.812
7	621.175,293 310.524,459	1	620.767,88 310.534,247	407.531

\*\* Lungimile segmentelor sunt determinate în planul de proiecție Stereo 70 și sunt rotunjite la 1 milimetru.

\*\*\* Distanța dintre puncte este formată din segmente cumulate ce sunt mai mici decât valoarea 1 milimetru.





**DATE DESPRE IMOBILUL NR. 2259**

Oficiul de Cadastru și Publicitate Imobiliară CALARASI  
Biroul de Cadastru și Publicitate Imobiliară Oltenita

**A. Partea I. Descrierea imobilului**

TEREN Extravilan

Adresa: Jud. Calarasi

Nr. Crt	Nr cadastral Nr. topografic	Suprafața* (mp)	Observații / Referințe
A1	22966	5.955	Sector cadastral:4 Teren neimprejmuit;

**B. Partea II. Proprietari și acte**

Inscrieri privitoare la dreptul de proprietate și alte drepturi reale		Referințe
<b>4474 / 20/02/2017</b>		
Act Notarial nr. 554, din 17/02/2017 emis de Manolache Ioana;		
B6	Intabulare, drept de PROPRIETATE, dobândit prin Conventie, cota actuala 1/1, cota initiala 1/1 1) ALBU FLORIN ALIN	A1

**C. Partea III. SARCINI .**


Inscrieri privind dezmembramintele dreptului de proprietate, drepturi reale de garanție și sarcini	Referințe
NU SUNT	

## Anexa Nr. 1 La Partea I

## Teren

Nr cadastral	Suprafața (mp)*	Observații / Referințe
22966	5.955	

\* Suprafața este determinată în planul de proiecție Stereo 70.



## Date referitoare la teren

Crt	Categorie folosință	Intravilan	Suprafața (mp)	Tarla	Parcelă	Nr. topo	Observații / Referințe
1	arabil	NU	5.955	21	17	-	

## Lungime Segmente

1) Valorile lungimilor segmentelor sunt obținute din proiecție în plan.

Punct început	X / Y	Punct sfârșit	X / Y	Lungime segment (** (m)
1	620.767,599 310.497,436	2	620.767,487 310.482,823	14.613
2	620.767,487 310.482,823	3	621.174,901 310.473,034	407.532
3	621.174,901 310.473,034	4	621.175,013 310.487,648	14.614
4	621.175,013 310.487,648	1	620.767,599 310.497,436	407.532

\*\* Lungimile segmentelor sunt determinate în planul de proiecție Stereo 70 și sunt rotunjite la 1 milimetru.

**\*\*\* Distanţa dintre puncte este formată din segmente cumulate ce sunt mai mici decât valoarea 1 milimetru.**



**DATE DESPRE IMOBILUL NR. 2260**

Oficiul de Cadastru și Publicitate Imobiliară CALARASI  
Biroul de Cadastru și Publicitate Imobiliară Oltenita

**A. Partea I. Descrierea imobilului**

TEREN Extravilan

Adresa: Jud. Calarasi

Nr. Crt	Nr cadastral Nr. topografic	Suprafața* (mp)	Observații / Referințe
A1		2.490	Sector cadastral:4 Teren neimprejmuit;

**B. Partea II. Proprietari și acte**

Inscrieri privitoare la dreptul de proprietate și alte drepturi reale		Referințe
/		
Act Normativ nr. 7, din 13/03/1996 emis de PARLAMENTUL ROMÂNIEI;		
B1	Inscrierea provizorie, drept de PROPRIETATE, dobandit prin Lege, cota actuala 1/1 1) UAT BUDEȘTI, CIF:2574085, PROPRIETAR NEIDENTIFICAT	A1

**C. Partea III. SARCINI .**


Inscrieri privind dezmembramintele dreptului de proprietate, drepturi reale de garanție și sarcini	Referințe
NU SUNT	

## Anexa Nr. 1 La Partea I

## Teren

Nr cadastral	Suprafața (mp)*	Observații / Referințe
	2.490	

\* Suprafața este determinată în planul de proiecție Stereo 70.



## Date referitoare la teren

Crt	Categorie folosință	Intravilan	Suprafața (mp)	Tarla	Parcelă	Nr. topo	Observații / Referințe
1	arabil	NU	2.490	20	18	-	

## Lungime Segmente

1) Valorile lungimilor segmentelor sunt obținute din proiecție în plan.

Punct început	X / Y	Punct sfârșit	X / Y	Lungime segment (** (m)
1	620.767,487 310.482,823	2	620.767,441 310.476,712	6.111
2	620.767,441 310.476,712	3	621.174,855 310.466,923	407.532
3	621.174,855 310.466,923	4	621.174,901 310.473,034	6.111
4	621.174,901 310.473,034	1	620.767,487 310.482,823	407.532

\*\* Lungimile segmentelor sunt determinate în planul de proiecție Stereo 70 și sunt rotunjite la 1 milimetru.

**\*\*\* Distanţa dintre puncte este formată din segmente cumulate ce sunt mai mici decât valoarea 1 milimetru.**





**DATE DESPRE IMOBILUL NR. 2261**

Oficiul de Cadastru și Publicitate Imobiliară CALARASI  
Biroul de Cadastru și Publicitate Imobiliară Oltenita

**A. Partea I. Descrierea imobilului**

TEREN Extravilan

Adresa: Jud. Calarasi

Nr. Crt	Nr cadastral Nr. topografic	Suprafața* (mp)	Observații / Referințe
A1		3.000	Sector cadastral:4 Teren neimprejmuit;

**B. Partea II. Proprietari și acte**

Inscrieri privitoare la dreptul de proprietate și alte drepturi reale	Referințe
/	
Act Administrativ nr. 89904, din 02/11/1995 emis de CJSDPAT;	
B1	A1
Intabulare, drept de PROPRIETATE, dobandit prin Reconstituire, cota actuala 1/1 1) BOERESCU M ELENA, LIPSĂ CNP	

**C. Partea III. SARCINI .**


Inscrieri privind dezmembramintele dreptului de proprietate, drepturi reale de garanție și sarcini	Referințe
NU SUNT	

## Anexa Nr. 1 La Partea I

## Teren

Nr cadastral	Suprafața (mp)*	Observații / Referințe
	3.000	

\* Suprafața este determinată în planul de proiecție Stereo 70.



## Date referitoare la teren

Crt	Categorie folosință	Intravilan	Suprafața (mp)	Tarla	Parcelă	Nr. topo	Observații / Referințe
1	arabil	NU	3.000	20	21	-	

## Lungime Segmente

1) Valorile lungimilor segmentelor sunt obținute din proiecție în plan.

Punct început	X / Y	Punct sfârșit	X / Y	Lungime segment (** (m)
1	620.767,441 310.476,712	2	620.767,418 310.473,783	2.929
2	620.767,418 310.473,783	3	620.767,385 310.469,35	4.433
3	620.767,385 310.469,35	4	621.174,798 310.459,561	407.531
4	621.174,798 310.459,561	5	621.174,855 310.466,923	7.362
5	621.174,855 310.466,923	1	620.767,441 310.476,712	407.532

**\*\* Lungimile segmentelor sunt determinate în planul de proiecţie Stereo 70 şi sunt rotunjite la 1 milimetru.**

**\*\*\* Distanţa dintre puncte este formată din segmente cumulate ce sunt mai mici decât valoarea 1 milimetru.**



**DATE DESPRE IMOBILUL NR. 2262**

Oficiul de Cadastru și Publicitate Imobiliară CALARASI  
Biroul de Cadastru și Publicitate Imobiliară Oltenita

**A. Partea I. Descrierea imobilului**

TEREN Extravilan

Adresa: Jud. Calarasi

Nr. Crt	Nr cadastral Nr. topografic	Suprafața* (mp)	Observații / Referințe
A1		6.445	Sector cadastral:4 Teren neimprejmuit;

**B. Partea II. Proprietari și acte**

Inscrieri privitoare la dreptul de proprietate și alte drepturi reale		Referințe
/		
Act Administrativ nr. 89920, din 16/11/1995 emis de CJSDPAT;		
B1	Intabulare, drept de PROPRIETATE, dobândit prin Reconstituire, cota actuala 1/1	A1
	1) MARIN CR ALEXANDRU, LIPSĂ CNP 2) MARIN CR NICOLAE, LIPSĂ CNP	

**C. Partea III. SARCINI .**


Inscrieri privind dezmembramintele dreptului de proprietate, drepturi reale de garanție și sarcini	Referințe
NU SUNT	

## Anexa Nr. 1 La Partea I

## Teren

Nr cadastral	Suprafața (mp)*	Observații / Referințe
	6.445	

\* Suprafața este determinată în planul de proiecție Stereo 70.



## Date referitoare la teren

Crt	Categorie folosință	Intravilan	Suprafața (mp)	Tarla	Parcelă	Nr. topo	Observații / Referințe
1	arabil	NU	6.445	20	22	-	

## Lungime Segmente

1) Valorile lungimilor segmentelor sunt obținute din proiecție în plan.

Punct început	X / Y	Punct sfârșit	X / Y	Lungime segment (** (m)
1	620.767,385 310.469,35	2	620.767,325 310.461,595	7.755
2	620.767,325 310.461,595	3	620.767,264 310.453,533	8.062
3	620.767,264 310.453,533	4	621.174,678 310.443,745	407.532
4	621.174,678 310.443,745	5	621.174,798 310.459,561	15.816
5	621.174,798 310.459,561	1	620.767,385 310.469,35	407.531

**\*\* Lungimile segmentelor sunt determinate în planul de proiecţie Stereo 70 şi sunt rotunjite la 1 milimetru.**

**\*\*\* Distanţa dintre puncte este formată din segmente cumulate ce sunt mai mici decât valoarea 1 milimetru.**





**DATE DESPRE IMOBILUL NR. 2263**

Oficiul de Cadastru și Publicitate Imobiliară CALARASI  
Biroul de Cadastru și Publicitate Imobiliară Oltenita

**A. Partea I. Descrierea imobilului**

TEREN Extravilan

Adresa: Jud. Calarasi

Nr. Crt	Nr cadastral Nr. topografic	Suprafața* (mp)	Observații / Referințe
A1		1.683	Sector cadastral:4 Teren neimprejmuit;

**B. Partea II. Proprietari și acte**

Inscrieri privitoare la dreptul de proprietate și alte drepturi reale	Referințe
/	
Act Administrativ nr. 90102, din 01/03/1996 emis de CJSDPAT;	
B1	A1
Intabulare, drept de PROPRIETATE, dobandit prin Succesiune, cota actuala 1/1	
1) MARIN CRISTEA ALEXANDRU, LIPSĂ CNP	

**C. Partea III. SARCINI .**


Inscrieri privind dezmembramintele dreptului de proprietate, drepturi reale de garanție și sarcini	Referințe
NU SUNT	

## Anexa Nr. 1 La Partea I

## Teren

Nr cadastral	Suprafața (mp)*	Observații / Referințe
	1.683	

\* Suprafața este determinată în planul de proiecție Stereo 70.



## Date referitoare la teren

Crt	Categorie folosință	Intravilan	Suprafața (mp)	Tarla	Parcelă	Nr. topo	Observații / Referințe
1	arabil	NU	1.683	20	23	-	

## Lungime Segmente

1) Valorile lungimilor segmentelor sunt obținute din proiecție în plan.

Punct început	X / Y	Punct sfârșit	X / Y	Lungime segment (** (m)
1	620.767,264 310.453,533	2	620.767,233 310.449,403	4.13
2	620.767,233 310.449,403	3	621.174,646 310.439,614	407.531
3	621.174,646 310.439,614	4	621.174,678 310.443,745	4.131
4	621.174,678 310.443,745	1	620.767,264 310.453,533	407.532

\*\* Lungimile segmentelor sunt determinate în planul de proiecție Stereo 70 și sunt rotunjite la 1 milimetru.

**\*\*\* Distanţa dintre puncte este formată din segmente cumulate ce sunt mai mici decât valoarea 1 milimetru.**



**DATE DESPRE IMOBILUL NR. 2264**

Oficiul de Cadastru și Publicitate Imobiliară CALARASI  
Biroul de Cadastru și Publicitate Imobiliară Oltenita

**A. Partea I. Descrierea imobilului**

TEREN Extravilan

Adresa: Jud. Calarasi

Nr. Crt	Nr cadastral Nr. topografic	Suprafața* (mp)	Observații / Referințe
A1		9.444	Sector cadastral:4 Teren neimprejmuit;

**B. Partea II. Proprietari și acte**

Inscrieri privitoare la dreptul de proprietate și alte drepturi reale		Referințe
/		
Act Administrativ nr. 90142, din 06/03/1996 emis de CJSDPAT;		
B1	Intabulare, drept de PROPRIETATE, dobandit prin Reconstituire, cota actuala 1/1 1) ZAHARIA F NICOLAE, LIPSĂ CNP 2) ZAHARIA F ION, LIPSĂ CNP	A1

**C. Partea III. SARCINI .**


Inscrieri privind dezmembramintele dreptului de proprietate, drepturi reale de garanție și sarcini	Referințe
NU SUNT	

## Anexa Nr. 1 La Partea I

## Teren

Nr cadastral	Suprafața (mp)*	Observații / Referințe
	9.444	

\* Suprafața este determinată în planul de proiecție Stereo 70.



## Date referitoare la teren

Crt	Categorie folosință	Intravilan	Suprafața (mp)	Tarla	Parcelă	Nr. topo	Observații / Referințe
1	arabil	NU	9.444	20	24	-	

## Lungime Segmente

1) Valorile lungimilor segmentelor sunt obținute din proiecție în plan.

Punct început	X / Y	Punct sfârșit	X / Y	Lungime segment (** (m)
1	620.767,233 310.449,403	2	620.767,056 310.426,227	23.177
2	620.767,056 310.426,227	3	621.174,47 310.416,438	407.532
3	621.174,47 310.416,438	4	621.174,646 310.439,614	23.177
4	621.174,646 310.439,614	1	620.767,233 310.449,403	407.531

\*\* Lungimile segmentelor sunt determinate în planul de proiecție Stereo 70 și sunt rotunjite la 1 milimetru.

**\*\*\* Distanţa dintre puncte este formată din segmente cumulate ce sunt mai mici decât valoarea 1 milimetru.**





**DATE DESPRE IMOBILUL NR. 2265**

Oficiul de Cadastru și Publicitate Imobiliară CALARASI  
Biroul de Cadastru și Publicitate Imobiliară Oltenita

**A. Partea I. Descrierea imobilului**

TEREN Extravilan

Adresa: Jud. Calarasi

Nr. Crt	Nr cadastral Nr. topografic	Suprafața* (mp)	Observații / Referințe
A1		2.756	Sector cadastral:4 Teren neimprejmuit;

**B. Partea II. Proprietari și acte**

Inscrieri privitoare la dreptul de proprietate și alte drepturi reale		Referințe
/		
Act Administrativ nr. 90146, din 07/03/1996 emis de CJSDPAT;		
B1	Intabulare, drept de PROPRIETATE, dobandit prin Reconstituire, cota actuala 1/1 1) SOLOMON GH MARIA, LIPSĂ CNP 2) DAMIAN GH ELENA, LIPSĂ CNP 3) OPREA GENOVIA, LIPSĂ CNP	A1

**C. Partea III. SARCINI .**


Inscrieri privind dezmembramintele dreptului de proprietate, drepturi reale de garanție și sarcini	Referințe
NU SUNT	

## Anexa Nr. 1 La Partea I

## Teren

Nr cadastral	Suprafața (mp)*	Observații / Referințe
	2.756	

\* Suprafața este determinată în planul de proiecție Stereo 70.



## Date referitoare la teren

Crt	Categorie folosință	Intravilan	Suprafața (mp)	Tarla	Parcelă	Nr. topo	Observații / Referințe
1	arabil	NU	2.756	20	25	-	

## Lungime Segmente

1) Valorile lungimilor segmentelor sunt obținute din proiecție în plan.

Punct început	X / Y	Punct sfârșit	X / Y	Lungime segment (** (m)
1	620.767,056 310.426,227	2	620.767,004 310.419,464	6.763
2	620.767,004 310.419,464	3	621.174,418 310.409,675	407.532
3	621.174,418 310.409,675	4	621.174,47 310.416,438	6.763
4	621.174,47 310.416,438	1	620.767,056 310.426,227	407.532

\*\* Lungimile segmentelor sunt determinate în planul de proiecție Stereo 70 și sunt rotunjite la 1 milimetru.

**\*\*\* Distanţa dintre puncte este formată din segmente cumulate ce sunt mai mici decât valoarea 1 milimetru.**



**DATE DESPRE IMOBILUL NR. 2266**

Oficiul de Cadastru și Publicitate Imobiliară CALARASI  
Biroul de Cadastru și Publicitate Imobiliară Oltenita

**A. Partea I. Descrierea imobilului**

TEREN Extravilan

Adresa: Jud. Calarasi, Tarlaua 21, Parcela 26 (Satul Aprozi)

Nr. Crt	Nr cadastral Nr. topografic	Suprafața* (mp)	Observații / Referințe
A1	22174	17.535	Sector cadastral:4 Teren neimprejmuit;

**B. Partea II. Proprietari și acte**

Inscrieri privitoare la dreptul de proprietate și alte drepturi reale		Referințe
<b>33974 / 24/12/2015</b>		
Hotarare Judecatoreasca nr. 1177, din 07/09/2015 emis de JUDECATORIA OLTENITA;		
B2	Intabulare, drept de PROPRIETATE, dobandit prin Hotarare Judecatoreasca, cota actuala 1/1, cota initiala 1/1 1) ENE TANTA 2) ENE DANIEL	A1

**C. Partea III. SARCINI .**


Inscrieri privind dezmembramintele dreptului de proprietate, drepturi reale de garanție și sarcini	Referințe
NU SUNT	

## Anexa Nr. 1 La Partea I

## Teren

Nr cadastral	Suprafața (mp)*	Observații / Referințe
22174	17.535	

\* Suprafața este determinată în planul de proiecție Stereo 70.



## Date referitoare la teren

Crt	Categorie folosință	Intravilan	Suprafața (mp)	Tarla	Parcelă	Nr. topo	Observații / Referințe
1	arabil	NU	17.535	21	26	-	

## Lungime Segmente

1) Valorile lungimilor segmentelor sunt obținute din proiecție în plan.

Punct început	X / Y	Punct sfârșit	X / Y	Lungime segment (** (m)
1	620.767,004 310.419,464	2	620.766,852 310.399,518	19.947
2	620.766,852 310.399,518	3	620.766,755 310.386,735	12.783
3	620.766,755 310.386,735	4	620.766,676 310.376,432	10.303
4	620.766,676 310.376,432	5	621.174,09 310.366,643	407.532
5	621.174,09 310.366,643	6	621.174,418 310.409,675	43.033

Punct început	X / Y	Punct sfârșit	X / Y	Lungime segment (** (m)
6	621.174,418 310.409,675	1	620.767,004 310.419,464	407.532

\*\* Lungimile segmentelor sunt determinate în planul de proiecție Stereo 70 și sunt rotunjite la 1 milimetru.

\*\*\* Distanța dintre puncte este formată din segmente cumulate ce sunt mai mici decât valoarea 1 milimetru.





**DATE DESPRE IMOBILUL NR. 2267**

Oficiul de Cadastru și Publicitate Imobiliară CALARASI  
Biroul de Cadastru și Publicitate Imobiliară Oltenita

**A. Partea I. Descrierea imobilului**

TEREN Extravilan

Adresa: Jud. Calarasi

Nr. Crt	Nr cadastral Nr. topografic	Suprafața* (mp)	Observații / Referințe
A1	24772	5.000	Sector cadastral:4 Teren neimprejmuit;

**B. Partea II. Proprietari și acte**

Inscrieri privitoare la dreptul de proprietate și alte drepturi reale		Referințe
<b>51224 / 10/10/2022</b>		
Act Notarial nr. CONTRACT DE PARTAJ NR.1135, din 02/04/2021 emis de BNP LOREDANA IACOB SI CRISTINA FILIP (inscris sub semnatura privata nr DECLARATIE NR.2484 din 11.11.2020, emis de BNP LOREDANA IACOB SI CRISTINA FILIP;inscris sub semnatura privata nr DECLARATIE NR.1205 din 08.04.2021, emis de BNP LOREDANA IACOB SI CRISTINA FILIP;actiune in instanta nr SENTINTA CIVILA NR.446 din 04.04.2019, emis de JUDECATORIA OLTENITA);		
B1	Intabulare, drept de PROPRIETATE, dobandit prin lesire Din Indiviziune, cota actuala 1/1, cota initiala 1/1 1) MICU ELENA	A1

**C. Partea III. SARCINI .**


Inscrieri privind dezmembramintele dreptului de proprietate, drepturi reale de garanție și sarcini	Referințe
NU SUNT	

## Anexa Nr. 1 La Partea I

## Teren

Nr cadastral	Suprafața (mp)*	Observații / Referințe
24772	5.000	

\* Suprafața este determinată în planul de proiecție Stereo 70.



## Date referitoare la teren

Crt	Categorie folosință	Intravilan	Suprafața (mp)	Tarla	Parcelă	Nr. topo	Observații / Referințe
1	arabil	NU	5.000	20	30	-	

## Lungime Segmente

1) Valorile lungimilor segmentelor sunt obținute din proiecție în plan.

Punct început	X / Y	Punct sfârșit	X / Y	Lungime segment (** (m)
1	620.766,676 310.376,432	2	620.766,66 310.374,346	2.086
2	620.766,66 310.374,346	3	620.766,582 310.364,161	10.185
3	620.766,582 310.364,161	4	621.173,996 310.354,373	407.532
4	621.173,996 310.354,373	5	621.174,09 310.366,643	12.27
5	621.174,09 310.366,643	1	620.766,676 310.376,432	407.532

**\*\* Lungimile segmentelor sunt determinate în planul de proiecție Stereo 70 și sunt rotunjite la 1 milimetru.**

**\*\*\* Distanța dintre puncte este formată din segmente cumulate ce sunt mai mici decât valoarea 1 milimetru.**



**DATE DESPRE IMOBILUL NR. 2268**

Oficiul de Cadastru și Publicitate Imobiliară CALARASI  
Biroul de Cadastru și Publicitate Imobiliară Oltenita

**A. Partea I. Descrierea imobilului**

TEREN Extravilan

Adresa: Jud. Calarasi

Nr. Crt	Nr cadastral Nr. topografic	Suprafața* (mp)	Observații / Referințe
A1	24337	5.080	Sector cadastral:4 Teren neimprejmuit;

**B. Partea II. Proprietari și acte**

Inscrieri privitoare la dreptul de proprietate și alte drepturi reale	Referințe
<b>40289 / 13/10/2021</b>	
Act Notarial nr. 3933, din 12/10/2021 emis de Manolache Florina Mihaela;	
B2	A1
Intabulare, drept de PROPRIETATE, dobandit prin Conventie, cota actuala 1/1, cota initiala 1/1	
1) ALBU FLORIN ALIN, necasatorit	

**C. Partea III. SARCINI .**


Inscrieri privind dezmembramintele dreptului de proprietate, drepturi reale de garanție și sarcini	Referințe
NU SUNT	

## Anexa Nr. 1 La Partea I

## Teren

Nr cadastral	Suprafața (mp)*	Observații / Referințe
24337	5.080	

\* Suprafața este determinată în planul de proiecție Stereo 70.



## Date referitoare la teren

Crt	Categorie folosință	Intra vilan	Suprafața (mp)	Tarla	Parcelă	Nr. topo	Observații / Referințe
1	arabil	NU	5.080	21	31	-	

## Lungime Segmente

1) Valorile lungimilor segmentelor sunt obținute din proiecție în plan.

Punct început	X / Y	Punct sfârșit	X / Y	Lungime segment (** (m)
1	620.766,582 310.364,161	2	620.766,487 310.351,695	12.466
2	620.766,487 310.351,695	3	621.173,901 310.341,906	407.532
3	621.173,901 310.341,906	4	621.173,996 310.354,373	12.467
4	621.173,996 310.354,373	1	620.766,582 310.364,161	407.532

\*\* Lungimile segmentelor sunt determinate în planul de proiecție Stereo 70 și sunt rotunjite la 1 milimetru.

**\*\*\* Distanţa dintre puncte este formată din segmente cumulate ce sunt mai mici decât valoarea 1 milimetru.**





**DATE DESPRE IMOBILUL NR. 2269**

Oficiul de Cadastru și Publicitate Imobiliară CALARASI  
Biroul de Cadastru și Publicitate Imobiliară Oltenita

**A. Partea I. Descrierea imobilului**

TEREN Extravilan

Adresa: Jud. Calarasi

Nr. Crt	Nr cadastral Nr. topografic	Suprafața* (mp)	Observații / Referințe
A1		5.000	Sector cadastral:4 Teren neimprejmuit;

**B. Partea II. Proprietari și acte**

Inscrieri privitoare la dreptul de proprietate și alte drepturi reale	Referințe
/	
Act Administrativ nr. 90177, din 12/03/1996 emis de CJSDPAT;	
B1	A1
Intabulare, drept de PROPRIETATE, dobandit prin Reconstituire, cota actuala 1/1	
1) <b>BOERESCU N.P DUMITRU</b> , LIPSĂ CNP	

**C. Partea III. SARCINI .**


Inscrieri privind dezmembramintele dreptului de proprietate, drepturi reale de garanție și sarcini	Referințe
NU SUNT	

## Anexa Nr. 1 La Partea I

## Teren

Nr cadastral	Suprafața (mp)*	Observații / Referințe
	5.000	

\* Suprafața este determinată în planul de proiecție Stereo 70.



## Date referitoare la teren

Crt	Categorie folosință	Intravilan	Suprafața (mp)	Tarla	Parcelă	Nr. topo	Observații / Referințe
1	arabil	NU	5.000	21	32	-	

## Lungime Segmente

1) Valorile lungimilor segmentelor sunt obținute din proiecție în plan.

Punct început	X / Y	Punct sfârșit	X / Y	Lungime segment (** (m)
1	620.766,487 310.351,695	2	620.766,471 310.349,575	2.12
2	620.766,471 310.349,575	3	620.766,394 310.339,424	10.151
3	620.766,394 310.339,424	4	621.173,808 310.329,636	407.532
4	621.173,808 310.329,636	5	621.173,901 310.341,906	12.27
5	621.173,901 310.341,906	1	620.766,487 310.351,695	407.532

**\*\* Lungimile segmentelor sunt determinate în planul de proiecție Stereo 70 și sunt rotunjite la 1 milimetru.**

**\*\*\* Distanța dintre puncte este formată din segmente cumulate ce sunt mai mici decât valoarea 1 milimetru.**



**DATE DESPRE IMOBILUL NR. 2270**

Oficiul de Cadastru și Publicitate Imobiliară CALARASI  
Biroul de Cadastru și Publicitate Imobiliară Oltenita

**A. Partea I. Descrierea imobilului**

TEREN Extravilan

Adresa: Jud. Calarasi

Nr. Crt	Nr cadastral Nr. topografic	Suprafața* (mp)	Observații / Referințe
A1		2.000	Sector cadastral:4 Teren neimprejmuit;

**B. Partea II. Proprietari și acte**

Inscrieri privitoare la dreptul de proprietate și alte drepturi reale		Referințe
/		
Act Administrativ nr. 90690, din 06/08/1998 emis de CJSDPAT;		
B1	Intabulare, drept de PROPRIETATE, dobandit prin Reconstituire, cota actuala 1/1 1) SIMION D VASILE, LIPSĂ CNP 2) GRIGORE D ELENA, LIPSĂ CNP 3) ALIMAN D PARASCHIVA, LIPSĂ CNP	A1

**C. Partea III. SARCINI .**

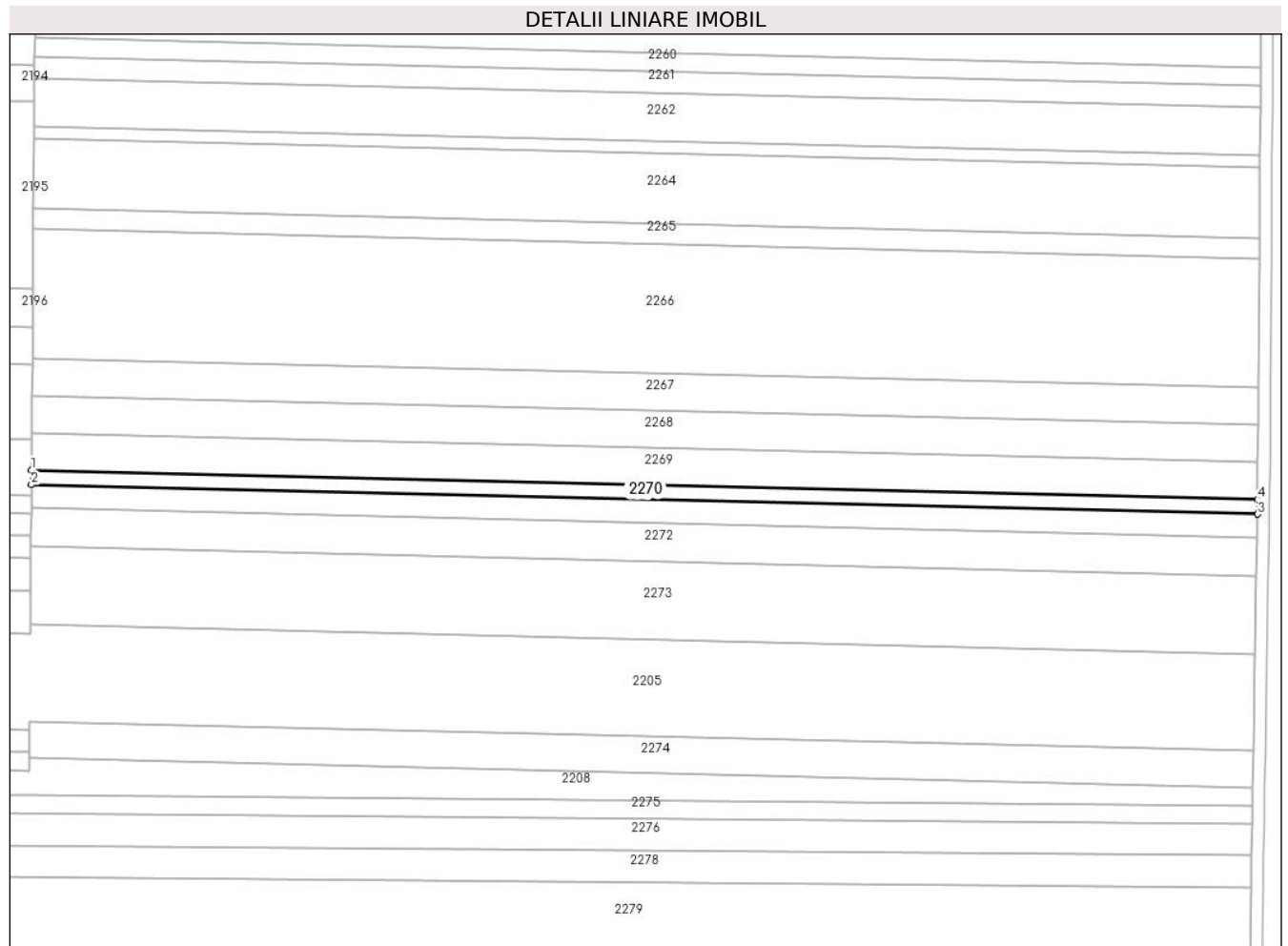
Inscrieri privind dezmembramintele dreptului de proprietate, drepturi reale de garanție și sarcini	Referințe
NU SUNT	

## Anexa Nr. 1 La Partea I

## Teren

Nr cadastral	Suprafața (mp)*	Observații / Referințe
	2.000	

\* Suprafața este determinată în planul de proiecție Stereo 70.



## Date referitoare la teren

Crt	Categorie folosință	Intra vilan	Suprafața (mp)	Tarla	Parcelă	Nr. topo	Observații / Referințe
1	arabil	NU	2.000	21	33	-	ÎN ACTE APARE TARLA 21, PARCELA 32

## Lungime Segmente

1) Valorile lungimilor segmentelor sunt obținute din proiecție în plan.

Punct început	X / Y	Punct sfârșit	X / Y	Lungime segment (** (m)
1	620.766,394 310.339,424	2	620.766,356 310.334,516	4.908
2	620.766,356 310.334,516	3	621.173,77 310.324,727	407.532
3	621.173,77 310.324,727	4	621.173,808 310.329,636	4.909
4	621.173,808 310.329,636	1	620.766,394 310.339,424	407.532

**\*\* Lungimile segmentelor sunt determinate în planul de proiecție Stereo 70 și sunt rotunjite la 1 milimetru.**

**\*\*\* Distanța dintre puncte este formată din segmente cumulate ce sunt mai mici decât valoarea 1 milimetru.**





**DATE DESPRE IMOBILUL NR. 2271**

Oficiul de Cadastru și Publicitate Imobiliară CALARASI  
Biroul de Cadastru și Publicitate Imobiliară Oltenita

**A. Partea I. Descrierea imobilului**

TEREN Extravilan

Adresa: Jud. Calarasi

Nr. Crt	Nr cadastral Nr. topografic	Suprafața* (mp)	Observații / Referințe
A1		3.147	Sector cadastral:4 Teren neimprejmuit;

**B. Partea II. Proprietari și acte**

Inscrieri privitoare la dreptul de proprietate și alte drepturi reale		Referințe
/		
Act Administrativ nr. 89991, din 05/02/1996 emis de CJSDPAT;		
B1	Intabulare, drept de PROPRIETATE, dobandit prin Reconstituire, cota actuala 1/1 1) ILIESCU EUGEN, LIPSĂ CNP 2) ILIESCU CORNEL, LIPSĂ CNP 3) ILIESCU GH DUMITRU, LIPSĂ CNP	A1

**C. Partea III. SARCINI .**


Inscrieri privind dezmembramintele dreptului de proprietate, drepturi reale de garanție și sarcini	Referințe
NU SUNT	

## Anexa Nr. 1 La Partea I

## Teren

Nr cadastral	Suprafața (mp)*	Observații / Referințe
	3.147	

\* Suprafața este determinată în planul de proiecție Stereo 70.



## Date referitoare la teren

Crt	Categorie folosință	Intravilan	Suprafața (mp)	Tarla	Parcelă	Nr. topo	Observații / Referințe
1	arabil	NU	3.147	21	34	-	

## Lungime Segmente

1) Valorile lungimilor segmentelor sunt obținute din proiecție în plan.

Punct început	X / Y	Punct sfârșit	X / Y	Lungime segment (** (m)
1	620.766,356 310.334,516	2	620.766,33 310.331,003	3.513
2	620.766,33 310.331,003	3	620.766,298 310.326,793	4.21
3	620.766,298 310.326,793	4	621.173,696 310.317,005	407.516
4	621.173,696 310.317,005	5	621.173,723 310.318,571	1.566
5	621.173,723 310.318,571	6	621.173,77 310.324,727	6.156

Punct început	X / Y	Punct sfârșit	X / Y	Lungime segment (** (m)
6	621.173,77 310.324,727	1	620.766,356 310.334,516	407.532

\*\* Lungimile segmentelor sunt determinate în planul de proiecție Stereo 70 și sunt rotunjite la 1 milimetru.

\*\*\* Distanța dintre puncte este formată din segmente cumulate ce sunt mai mici decât valoarea 1 milimetru.



**DATE DESPRE IMOBILUL NR. 2272**

Oficiul de Cadastru și Publicitate Imobiliară CALARASI  
Biroul de Cadastru și Publicitate Imobiliară Oltenita

**A. Partea I. Descrierea imobilului**

TEREN Extravilan

Adresa: Jud. Calarasi

Nr. Crt	Nr cadastral Nr. topografic	Suprafața* (mp)	Observații / Referințe
A1		5.207	Sector cadastral:4 Teren neimprejmuit;

**B. Partea II. Proprietari și acte**

Inscrieri privitoare la dreptul de proprietate și alte drepturi reale	Referințe
/	
Act Administrativ nr. 89976, din 22/01/1996 emis de CJSDPAT;	
B1	A1
Intabulare, drept de PROPRIETATE, dobandit prin Reconstituire, cota actuala 1/1 1) GUȚĂ N ION, LIPSĂ CNP	

**C. Partea III. SARCINI .**


Inscrieri privind dezmembramintele dreptului de proprietate, drepturi reale de garanție și sarcini	Referințe
NU SUNT	

## Anexa Nr. 1 La Partea I

## Teren

Nr cadastral	Suprafața (mp)*	Observații / Referințe
	5.207	

\* Suprafața este determinată în planul de proiecție Stereo 70.



## Date referitoare la teren

Crt	Categorie folosință	Intravilan	Suprafața (mp)	Tarla	Parcelă	Nr. topo	Observații / Referințe
1	arabil	NU	5.207	21	37	-	

## Lungime Segmente

1) Valorile lungimilor segmentelor sunt obținute din proiecție în plan.

Punct început	X / Y	Punct sfârșit	X / Y	Lungime segment (** (m)
1	620.766,284 310.325,061	2	620.766,228 310.317,635	7.426
2	620.766,228 310.317,635	3	620.766,2 310.314,012	3.623
3	620.766,2 310.314,012	4	621.173,473 310.304,227	407.391
4	621.173,473 310.304,227	5	621.173,696 310.317,005	12.78
5	621.173,696 310.317,005	6	620.766,298 310.326,793	407.516

Punct început	X / Y	Punct sfârșit	X / Y	Lungime segment (** (m)
6	620.766,298 310.326,793	1	620.766,284 310.325,061	1.732

\*\* Lungimile segmentelor sunt determinate în planul de proiecție Stereo 70 și sunt rotunjite la 1 milimetru.

\*\*\* Distanța dintre puncte este formată din segmente cumulate ce sunt mai mici decât valoarea 1 milimetru.





**DATE DESPRE IMOBILUL NR. 2273**

Oficiul de Cadastru și Publicitate Imobiliară CALARASI  
Biroul de Cadastru și Publicitate Imobiliară Oltenita

**A. Partea I. Descrierea imobilului**

TEREN Extravilan

Adresa: Jud. Calarasi

Nr. Crt	Nr cadastral Nr. topografic	Suprafața* (mp)	Observații / Referințe
A1		10.522	Sector cadastral:4 Teren neimprejmuit;

**B. Partea II. Proprietari și acte**

Inscrieri privitoare la dreptul de proprietate și alte drepturi reale	Referințe
/	
Act Administrativ nr. 89970, din 22/01/1996 emis de CJSDPAT;	
B1	A1
Intabulare, drept de PROPRIETATE, dobândit prin Reconstituire, cota actuala 1/1 1) CONSTANTN GHE VASILE, LIPSĂ CNP	

**C. Partea III. SARCINI .**


Inscrieri privind dezmembramintele dreptului de proprietate, drepturi reale de garanție și sarcini	Referințe
NU SUNT	

## Anexa Nr. 1 La Partea I

## Teren

Nr cadastral	Suprafața (mp)*	Observații / Referințe
	10.522	

\* Suprafața este determinată în planul de proiecție Stereo 70.



## Date referitoare la teren

Crt	Categorie folosință	Intravilan	Suprafața (mp)	Tarla	Parcelă	Nr. topo	Observații / Referințe
1	arabil	NU	10.522	21	39	-	

## Lungime Segmente

1) Valorile lungimilor segmentelor sunt obținute din proiecție în plan.

Punct început	X / Y	Punct sfârșit	X / Y	Lungime segment (** (m)
1	621.173,023 310.278,395	2	621.173,473 310.304,227	25.836
2	621.173,473 310.304,227	3	620.766,2 310.314,012	407.391
3	620.766,2 310.314,012	4	620.766,171 310.310,209	3.803
4	620.766,171 310.310,209	5	620.766,087 310.299,226	10.983
5	620.766,087 310.299,226	6	620.766,003 310.288,174	11.052

Punct început	X / Y	Punct sfârșit	X / Y	Lungime segment (** (m)
6	620.766,003 310.288,174	1	621.173,023 310.278,395	407.137

\*\* Lungimile segmentelor sunt determinate în planul de proiecție Stereo 70 și sunt rotunjite la 1 milimetru.

\*\*\* Distanța dintre puncte este formată din segmente cumulate ce sunt mai mici decât valoarea 1 milimetru.



**DATE DESPRE IMOBILUL NR. 2274**

Oficiul de Cadastru și Publicitate Imobiliară CALARASI  
Biroul de Cadastru și Publicitate Imobiliară Oltenita

**A. Partea I. Descrierea imobilului**

TEREN Extravilan

Adresa: Jud. Calarasi

Nr. Crt	Nr cadastral Nr. topografic	Suprafața* (mp)	Observații / Referințe
A1		4.954	Sector cadastral:4 Teren neimprejmuit;

**B. Partea II. Proprietari și acte**

Inscrieri privitoare la dreptul de proprietate și alte drepturi reale		Referințe
/		
Act Administrativ nr. 7, din 13/03/1996 emis de CJSDPAT;		
B1	Inscrierea provizorie, drept de PROPRIETATE, dobandit prin Lege, cota actuala 1/1 1) UAT BUDEȘTI, CIF:2574085, PROPRIETAR NEIDENTIFICAT	A1

**C. Partea III. SARCINI .**


Inscrieri privind dezmembramintele dreptului de proprietate, drepturi reale de garanție și sarcini	Referințe
NU SUNT	

## Anexa Nr. 1 La Partea I

## Teren

Nr cadastral	Suprafața (mp)*	Observații / Referințe
	4.954	

\* Suprafața este determinată în planul de proiecție Stereo 70.



## Date referitoare la teren

Crt	Categorie folosință	Intra vilan	Suprafața (mp)	Tarla	Parcelă	Nr. topo	Observații / Referințe
1	arabil	NU	4.954	21	45	-	

## Lungime Segmente

1) Valorile lungimilor segmentelor sunt obținute din proiecție în plan.

Punct început	X / Y	Punct sfârșit	X / Y	Lungime segment (** (m)
1	620.765,664 310.243,728	2	621.172,248 310.233,959	406.701
2	621.172,248 310.233,959	3	621.172,461 310.246,137	12.18
3	621.172,461 310.246,137	4	620.765,757 310.255,908	406.821
4	620.765,757 310.255,908	5	620.765,736 310.253,145	2.763
5	620.765,736 310.253,145	6	620.765,68 310.245,812	7.333

Punct început	X / Y	Punct sfârșit	X / Y	Lungime segment (** (m)
6	620.765,68 310.245,812	1	620.765,664 310.243,728	2.084

\*\* Lungimile segmentelor sunt determinate în planul de proiecție Stereo 70 și sunt rotunjite la 1 milimetru.

\*\*\* Distanța dintre puncte este formată din segmente cumulate ce sunt mai mici decât valoarea 1 milimetru.





**DATE DESPRE IMOBILUL NR. 2275**

Oficiul de Cadastru și Publicitate Imobiliară CALARASI  
Biroul de Cadastru și Publicitate Imobiliară Oltenita

**A. Partea I. Descrierea imobilului**

TEREN Extravilan

Adresa: Jud. Calarasi

Nr. Crt	Nr cadastral Nr. topografic	Suprafața* (mp)	Observații / Referințe
A1		2.634	Sector cadastral:4 Teren neimprejmuit;

**B. Partea II. Proprietari și acte**

Inscrieri privitoare la dreptul de proprietate și alte drepturi reale	Referințe
/	
Act Administrativ nr. 90944, din 08/01/2001 emis de CJSDPAT;	
B1	A1
Intabulare, drept de PROPRIETATE, dobandit prin Reconstituire, cota actuala 1/1 1) BĂLAN GH ION, LIPSĂ CNP	

**C. Partea III. SARCINI .**


Inscrieri privind dezmembramintele dreptului de proprietate, drepturi reale de garanție și sarcini	Referințe
NU SUNT	

## Anexa Nr. 1 La Partea I

## Teren

Nr cadastral	Suprafața (mp)*	Observații / Referințe
	2.634	

\* Suprafața este determinată în planul de proiecție Stereo 70.



## Date referitoare la teren

Crt	Categorie folosință	Intravilan	Suprafața (mp)	Tarla	Parcelă	Nr. topo	Observații / Referințe
1	arabil	NU	2.634	21/1	81	-	

## Lungime Segmente

1) Valorile lungimilor segmentelor sunt obținute din proiecție în plan.

Punct început	X / Y	Punct sfârșit	X / Y	Lungime segment (** (m)
1	621.172,146 310.228,096	2	620.765,571 310.231,488	406.589
2	620.765,571 310.231,488	3	620.749,894 310.231,619	15.678
3	620.749,894 310.231,619	4	620.749,894 310.225,38	6.239
4	620.749,894 310.225,38	5	621.172,038 310.221,858	422.159
5	621.172,038 310.221,858	1	621.172,146 310.228,096	6.239

**\*\* Lungimile segmentelor sunt determinate în planul de proiecţie Stereo 70 şi sunt rotunjite la 1 milimetru.**

**\*\*\* Distanţa dintre puncte este formată din segmente cumulate ce sunt mai mici decât valoarea 1 milimetru.**



**DATE DESPRE IMOBILUL NR. 2276**

Oficiul de Cadastru și Publicitate Imobiliară CALARASI  
Biroul de Cadastru și Publicitate Imobiliară Oltenita

**A. Partea I. Descrierea imobilului**

TEREN Extravilan

Adresa: Jud. Calarasi

Nr. Crt	Nr cadastral Nr. topografic	Suprafața* (mp)	Observații / Referințe
A1		4.424	Sector cadastral:4 Teren neimprejmuit;

**B. Partea II. Proprietari și acte**

Inscrieri privitoare la dreptul de proprietate și alte drepturi reale	Referințe
/	
Act Administrativ nr. 90203, din 17/05/1996 emis de CJSDPAT;	
B1	A1
Intabulare, drept de PROPRIETATE, dobandit prin Reconstituire, cota actuala 1/1 1) BOERESCU D GHEORGHE, LIPSĂ CNP	

**C. Partea III. SARCINI .**


Inscrieri privind dezmembramintele dreptului de proprietate, drepturi reale de garanție și sarcini	Referințe
NU SUNT	

## Anexa Nr. 1 La Partea I

## Teren

Nr cadastral	Suprafața (mp)*	Observații / Referințe
	4.424	

\* Suprafața este determinată în planul de proiecție Stereo 70.



## Date referitoare la teren

Crt	Categorie folosință	Intravilan	Suprafața (mp)	Tarla	Parcelă	Nr. topo	Observații / Referințe
1	arabil	NU	4.424	21/1	80	-	

## Lungime Segmente

1) Valorile lungimilor segmentelor sunt obținute din proiecție în plan.

Punct început	X / Y	Punct sfârșit	X / Y	Lungime segment (** (m)
1	620.749,894 310.225,38	2	620.749,894 310.225,318	0.062
2	620.749,894 310.225,318	3	620.749,894 310.223,763	1.555
3	620.749,894 310.223,763	4	620.749,894 310.216,63	7.133
4	620.749,894 310.216,63	5	620.749,894 310.214,898	1.732
5	620.749,894 310.214,898	6	621.171,855 310.211,378	421.976

Punct început	X / Y	Punct sfârșit	X / Y	Lungime segment (** (m)
6	621.171,855 310.211,378	7	621.172,038 310.221,858	10.482
7	621.172,038 310.221,858	1	620.749,894 310.225,38	422.159

\*\* Lungimile segmentelor sunt determinate în planul de proiecție Stereo 70 și sunt rotunjite la 1 milimetru.

\*\*\* Distanța dintre puncte este formată din segmente cumulate ce sunt mai mici decât valoarea 1 milimetru.





**DATE DESPRE IMOBILUL NR. 2278**

Oficiul de Cadastru și Publicitate Imobiliară CALARASI  
Biroul de Cadastru și Publicitate Imobiliară Oltenita

**A. Partea I. Descrierea imobilului**

TEREN Extravilan

Adresa: Jud. Calarasi

Nr. Crt	Nr cadastral Nr. topografic	Suprafața* (mp)	Observații / Referințe
A1		4.474	Sector cadastral:4 Teren neimprejmuit;

**B. Partea II. Proprietari și acte**

Inscrieri privitoare la dreptul de proprietate și alte drepturi reale	Referințe
/	
Act Administrativ nr. 90345, din 25/03/1997 emis de CJSDPAT;	
B1	A1
Intabulare, drept de PROPRIETATE, dobândit prin Lege, cota actuala 1/1 1) FRĂȚILĂ N DUMITRA, LIPSĂ CNP	

**C. Partea III. SARCINI .**

Inscrieri privind dezmembramintele dreptului de proprietate, drepturi reale de garanție și sarcini	Referințe
NU SUNT	

## Anexa Nr. 1 La Partea I

## Teren

Nr cadastral	Suprafața (mp)*	Observații / Referințe
	4.474	

\* Suprafața este determinată în planul de proiecție Stereo 70.

DETALII LINIARE IMOBIL	
2198	2268
2199	2269
2200	2271
2201	2272
2202	2272
2203	2273
2204	2273
	2205
2206	2274
2207	2274
	2208
	2275
	2276
1	2278
2	2278
	2279
	2280
	2281
	2282
	2283
	2284
	2285
	2286
	2287
	2288

## Date referitoare la teren

Crt	Categorie folosință	Intravilan	Suprafața (mp)	Tarla	Parcelă	Nr. topo	Observații / Referințe
1	arabil	NU	4.474	21/1	78	-	

## Lungime Segmente

1) Valorile lungimilor segmentelor sunt obținute din proiecție în plan.

Punct început	X / Y	Punct sfârșit	X / Y	Lungime segment (** (m)
1	620.749,894 310.214,898	2	620.749,894 310.204,293	10.605
2	620.749,894 310.204,293	3	621.171,67 310.200,774	421.791
3	621.171,67 310.200,774	4	621.171,855 310.211,378	10.606
4	621.171,855 310.211,378	1	620.749,894 310.214,898	421.976

\*\* Lungimile segmentelor sunt determinate în planul de proiecție Stereo 70 și sunt rotunjite la 1 milimetru.

**\*\*\* Distanţa dintre puncte este formată din segmente cumulate ce sunt mai mici decât valoarea 1 milimetru.**



**DATE DESPRE IMOBILUL NR. 2279**

Oficiul de Cadastru și Publicitate Imobiliară CALARASI  
Biroul de Cadastru și Publicitate Imobiliară Oltenita

**A. Partea I. Descrierea imobilului**

TEREN Extravilan

Adresa: Jud. Calarasi

Nr. Crt	Nr cadastral Nr. topografic	Suprafața* (mp)	Observații / Referințe
A1		21.933	Sector cadastral:4 Teren neimprejmuit;

**B. Partea II. Proprietari și acte**

Inscrieri privitoare la dreptul de proprietate și alte drepturi reale	Referințe
/	
Act Administrativ nr. 90109, din 01/03/1996 emis de CJSDPAT;	
B1	A1
Intabulare, drept de PROPRIETATE, dobandit prin Reconstituire, cota actuala 1/1 1) SIMION D GHEORGHE, LIPSĂ CNP	

**C. Partea III. SARCINI .**


Inscrieri privind dezmembramintele dreptului de proprietate, drepturi reale de garanție și sarcini	Referințe
NU SUNT	

## Anexa Nr. 1 La Partea I

## Teren

Nr cadastral	Suprafața (mp)*	Observații / Referințe
	21.933	

\* Suprafața este determinată în planul de proiecție Stereo 70.



## Date referitoare la teren

Crt	Categorie folosință	Intravilan	Suprafața (mp)	Tarla	Parcelă	Nr. topo	Observații / Referințe
1	arabil	NU	21.933	21/1	73	-	

## Lungime Segmente

1) Valorile lungimilor segmentelor sunt obținute din proiecție în plan.

Punct început	X / Y	Punct sfârșit	X / Y	Lungime segment (** (m)
1	620.749,894 310.182,35	2	620.749,894 310.175,816	6.534
2	620.749,894 310.175,816	3	620.749,894 310.162,748	13.068
3	620.749,894 310.162,748	4	620.749,894 310.152,228	10.52
4	620.749,894 310.152,228	5	621.170,429 310.148,72	420.55
5	621.170,429 310.148,72	6	621.171,064 310.166,023	17.315

Punct început	X / Y	Punct sfârșit	X / Y	Lungime segment (** (m)
6	621.171,064 310.166,023	7	621.171,67 310.200,774	34.756
7	621.171,67 310.200,774	8	620.749,894 310.204,293	421.791
8	620.749,894 310.204,293	9	620.749,894 310.197,26	7.033
9	620.749,894 310.197,26	10	620.749,894 310.190,473	6.787
10	620.749,894 310.190,473	1	620.749,894 310.182,35	8.123

\*\* Lungimile segmentelor sunt determinate în planul de proiecție Stereo 70 și sunt rotunjite la 1 milimetru.

\*\*\* Distanța dintre puncte este formată din segmente cumulate ce sunt mai mici decât valoarea 1 milimetru.





**DATE DESPRE IMOBILUL NR. 2280**

Oficiul de Cadastru și Publicitate Imobiliară CALARASI  
Biroul de Cadastru și Publicitate Imobiliară Oltenita

**A. Partea I. Descrierea imobilului**

TEREN Extravilan

Adresa: Jud. Calarasi

Nr. Crt	Nr cadastral Nr. topografic	Suprafața* (mp)	Observații / Referințe
A1		2.516	Sector cadastral:4 Teren neimprejmuit;

**B. Partea II. Proprietari și acte**

Inscrieri privitoare la dreptul de proprietate și alte drepturi reale	Referințe
/	
Act Administrativ nr. 89919, din 14/11/1995 emis de CJSDPAT;	
B1	A1
Intabulare, drept de PROPRIETATE, dobandit prin Reconstituire, cota actuala 1/1 1) STATE GHEORGHE, LIPSĂ CNP	

**C. Partea III. SARCINI .**


Inscrieri privind dezmembramintele dreptului de proprietate, drepturi reale de garanție și sarcini	Referințe
NU SUNT	

## Anexa Nr. 1 La Partea I

## Teren

Nr cadastral	Suprafața (mp)*	Observații / Referințe
	2.516	

\* Suprafața este determinată în planul de proiecție Stereo 70.



## Date referitoare la teren

Crt	Categorie folosință	Intra vilan	Suprafața (mp)	Tarla	Parcelă	Nr. topo	Observații / Referințe
1	arabil	NU	2.516	21/1	71	-	

## Lungime Segmente

1) Valorile lungimilor segmentelor sunt obținute din proiecție în plan.

Punct început	X / Y	Punct sfârșit	X / Y	Lungime segment (** (m)
1	620.749,894 310.152,228	2	620.749,894 310.146,244	5.984
2	620.749,894 310.146,244	3	621.170,21 310.142,738	420.331
3	621.170,21 310.142,738	4	621.170,429 310.148,72	5.986
4	621.170,429 310.148,72	1	620.749,894 310.152,228	420.55

\*\* Lungimile segmentelor sunt determinate în planul de proiecție Stereo 70 și sunt rotunjite la 1 milimetru.

**\*\*\* Distanţa dintre puncte este formată din segmente cumulate ce sunt mai mici decât valoarea 1 milimetru.**



**DATE DESPRE IMOBILUL NR. 2281**

Oficiul de Cadastru și Publicitate Imobiliară CALARASI  
Biroul de Cadastru și Publicitate Imobiliară Oltenita

**A. Partea I. Descrierea imobilului**

TEREN Extravilan

Adresa: Jud. Calarasi

Nr. Crt	Nr cadastral Nr. topografic	Suprafața* (mp)	Observații / Referințe
A1		4.335	Sector cadastral:4 Teren neimprejmuit;

**B. Partea II. Proprietari și acte**

Inscrieri privitoare la dreptul de proprietate și alte drepturi reale	Referințe
/	
Act Administrativ nr. 89915, din 10/11/1995 emis de CJSDPAT;	
B1	A1
Intabulare, drept de PROPRIETATE, dobandit prin Reconstituire, cota actuala 1/1 1) STATE D FLOREA, LIPSĂ CNP	

**C. Partea III. SARCINI .**

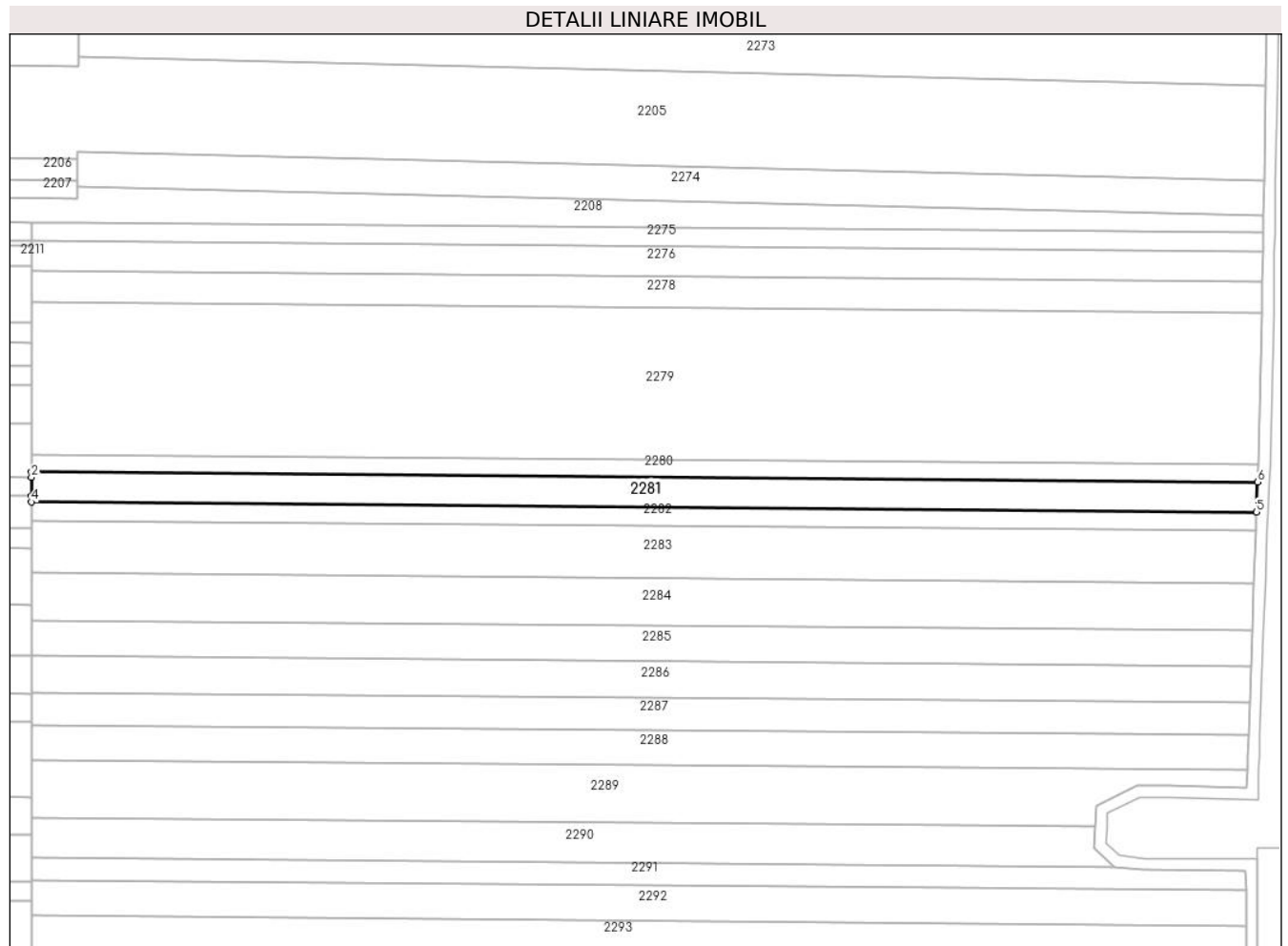
Inscrieri privind dezmembramintele dreptului de proprietate, drepturi reale de garanție și sarcini	Referințe
NU SUNT	

## Anexa Nr. 1 La Partea I

## Teren

Nr cadastral	Suprafața (mp)*	Observații / Referințe
	4.335	

\* Suprafața este determinată în planul de proiecție Stereo 70.



## Date referitoare la teren

Crt	Categorie folosință	Intra vilan	Suprafața (mp)	Tarla	Parcelă	Nr. topo	Observații / Referințe
1	arabil	NU	4.335	21/1	69	-	

## Lungime Segmente

1) Valorile lungimilor segmentelor sunt obținute din proiecție în plan.

Punct început	X / Y	Punct sfârșit	X / Y	Lungime segment (** (m)
1	620.749,894 310.146,244	2	620.749,894 310.144,442	1.802
2	620.749,894 310.144,442	3	620.749,894 310.137,95	6.492
3	620.749,894 310.137,95	4	620.749,894 310.135,926	2.024
4	620.749,894 310.135,926	5	621.169,832 310.132,422	419.953
5	621.169,832 310.132,422	6	621.170,21 310.142,738	10.323

Punct început	X / Y	Punct sfârșit	X / Y	Lungime segment (** (m)
6	621.170,21 310.142,738	1	620.749,894 310.146,244	420.331

\*\* Lungimile segmentelor sunt determinate în planul de proiecție Stereo 70 și sunt rotunjite la 1 milimetru.

\*\*\* Distanța dintre puncte este formată din segmente cumulate ce sunt mai mici decât valoarea 1 milimetru.





**DATE DESPRE IMOBILUL NR. 2282**

Oficiul de Cadastru și Publicitate Imobiliară CALARASI  
Biroul de Cadastru și Publicitate Imobiliară Oltenita

**A. Partea I. Descrierea imobilului**

TEREN Extravilan

Adresa: Jud. Calarasi

Nr. Crt	Nr cadastral Nr. topografic	Suprafața* (mp)	Observații / Referințe
A1	23161	2.668	Sector cadastral:4 Teren neimprejmuit;

**B. Partea II. Proprietari și acte**

Inscrieri privitoare la dreptul de proprietate și alte drepturi reale		Referințe
<b>14183 / 01/04/2022</b>		
Act Notarial nr. 1430, din 31/03/2022 emis de Caus Malina Veronica;		
B3	Intabulare, drept de PROPRIETATE, dobandit prin Conventie, cota actuala 1/1, cota initiala 1/1 1) ALBU FLORIN ALIN, necasatorit	A1

**C. Partea III. SARCINI .**

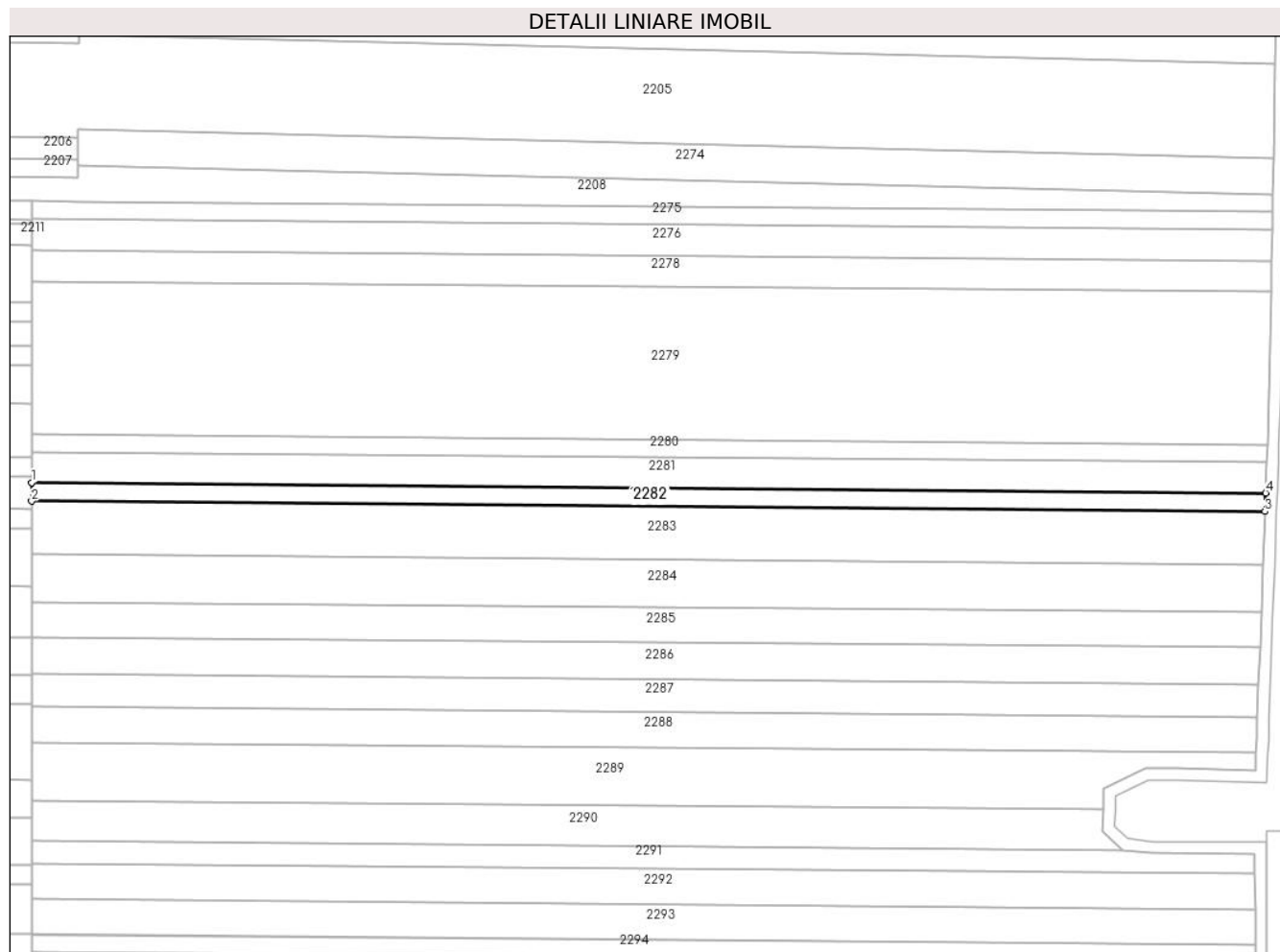
Inscrieri privind dezmembramintele dreptului de proprietate, drepturi reale de garanție și sarcini	Referințe
NU SUNT	

## Anexa Nr. 1 La Partea I

## Teren

Nr cadastral	Suprafața (mp)*	Observații / Referințe
23161	2.668	

\* Suprafața este determinată în planul de proiecție Stereo 70.



## Date referitoare la teren

Crt	Categorie folosință	Intra vilan	Suprafața (mp)	Tarla	Parcelă	Nr. topo	Observații / Referințe
1	arabil	NU	2.668	21/1	68	-	

## Lungime Segmente

1) Valorile lungimilor segmentelor sunt obținute din proiecție în plan.

Punct început	X / Y	Punct sfârșit	X / Y	Lungime segment (** (m)
1	620.749,894 310.135,926	2	620.749,894 310.129,571	6.355
2	620.749,894 310.129,571	3	621.169,598 310.126,069	419.719
3	621.169,598 310.126,069	4	621.169,832 310.132,422	6.357
4	621.169,832 310.132,422	1	620.749,894 310.135,926	419.953

\*\* Lungimile segmentelor sunt determinate în planul de proiecție Stereo 70 și sunt rotunjite la 1 milimetru.

**\*\*\* Distanţa dintre puncte este formată din segmente cumulate ce sunt mai mici decât valoarea 1 milimetru.**



**DATE DESPRE IMOBILUL NR. 2283**

Oficiul de Cadastru și Publicitate Imobiliară CALARASI  
Biroul de Cadastru și Publicitate Imobiliară Oltenita

**A. Partea I. Descrierea imobilului**

TEREN Extravilan

Adresa: Jud. Calarasi

Nr. Crt	Nr cadastral Nr. topografic	Suprafața* (mp)	Observații / Referințe
A1		7.551	Sector cadastral:4 Teren neimprejmuit;

**B. Partea II. Proprietari și acte**

Inscrieri privitoare la dreptul de proprietate și alte drepturi reale		Referințe
/		
Act Administrativ nr. 90141, din 06/03/1996 emis de CJSDPAT;		
B1	Intabulare, drept de PROPRIETATE, dobandit prin Reconstituire, cota actuala 1/1 1) <b>BOERESCU LIZA</b> , LIPSĂ CNP 2) <b>DINU M GHEORGHE</b> , LIPSĂ CNP	A1

**C. Partea III. SARCINI .**

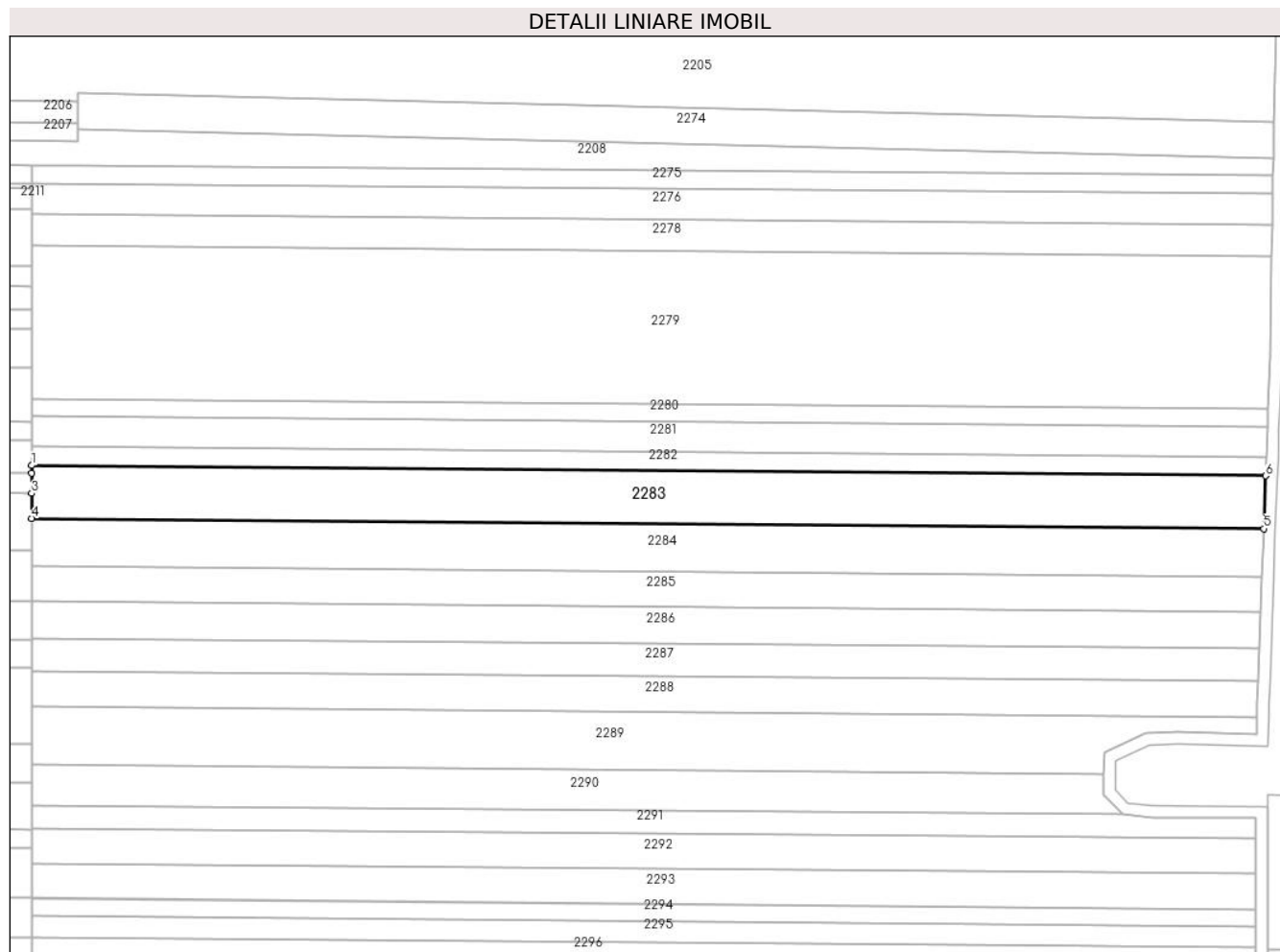
Inscrieri privind dezmembramintele dreptului de proprietate, drepturi reale de garanție și sarcini	Referințe
NU SUNT	

## Anexa Nr. 1 La Partea I

## Teren

Nr cadastral	Suprafața (mp)*	Observații / Referințe
	7.551	

\* Suprafața este determinată în planul de proiecție Stereo 70.



## Date referitoare la teren

Crt	Categorie folosință	Intravilan	Suprafața (mp)	Tarla	Parcelă	Nr. topo	Observații / Referințe
1	arabil	NU	7.551	21/1	66	-	

## Lungime Segmente

1) Valorile lungimilor segmentelor sunt obținute din proiecție în plan.

Punct început	X / Y	Punct sfârșit	X / Y	Lungime segment (** (m)
1	620.749,894 310.129,571	2	620.749,894 310.126,992	2.579
2	620.749,894 310.126,992	3	620.749,894 310.120,138	6.854
3	620.749,894 310.120,138	4	620.749,894 310.111,565	8.573
4	620.749,894 310.111,565	5	621.168,938 310.108,069	419.059
5	621.168,938 310.108,069	6	621.169,598 310.126,069	18.012

Punct început	X / Y	Punct sfârşit	X / Y	Lungime segment (** (m)
6	621.169,598 310.126,069	1	620.749,894 310.129,571	419.719

\*\* Lungimile segmentelor sunt determinate în planul de proiecţie Stereo 70 şi sunt rotunjite la 1 milimetru.

\*\*\* Distanţa dintre puncte este formată din segmente cumulate ce sunt mai mici decât valoarea 1 milimetru.





**DATE DESPRE IMOBILUL NR. 2284**

Oficiul de Cadastru și Publicitate Imobiliară CALARASI  
Biroul de Cadastru și Publicitate Imobiliară Oltenita

**A. Partea I. Descrierea imobilului**

TEREN Extravilan

Adresa: Jud. Calarasi

Nr. Crt	Nr cadastral Nr. topografic	Suprafața* (mp)	Observații / Referințe
A1		6.798	Sector cadastral:4 Teren neimprejmuit;

**B. Partea II. Proprietari și acte**

Inscrieri privitoare la dreptul de proprietate și alte drepturi reale	Referințe
/	
Act Administrativ nr. 90183, din 12/03/1996 emis de CJSDPAT;	
B1	A1
Intabulare, drept de PROPRIETATE, dobandit prin Reconstituire, cota actuala 1/1 1) NAE V FLOREA, LIPSĂ CNP	

**C. Partea III. SARCINI .**


Inscrieri privind dezmembramintele dreptului de proprietate, drepturi reale de garanție și sarcini	Referințe
NU SUNT	

## Anexa Nr. 1 La Partea I

## Teren

Nr cadastral	Suprafața (mp)*	Observații / Referințe
	6.798	

\* Suprafața este determinată în planul de proiecție Stereo 70.



## Date referitoare la teren

Crt	Categorie folosință	Intravilan	Suprafața (mp)	Tarla	Parcelă	Nr. topo	Observații / Referințe
1	arabil	NU	6.798	21/1	64	-	

## Lungime Segmente

1) Valorile lungimilor segmentelor sunt obținute din proiecție în plan.

Punct început	X / Y	Punct sfârșit	X / Y	Lungime segment (** (m)
1	620.749,894 310.111,565	2	620.749,894 310.100,759	10.806
2	620.749,894 310.100,759	3	620.749,894 310.095,331	5.428
3	620.749,894 310.095,331	4	621.168,343 310.091,84	418.464
4	621.168,343 310.091,84	5	621.168,938 310.108,069	16.24
5	621.168,938 310.108,069	1	620.749,894 310.111,565	419.059

**\*\* Lungimile segmentelor sunt determinate în planul de proiecție Stereo 70 și sunt rotunjite la 1 milimetru.**

**\*\*\* Distanța dintre puncte este formată din segmente cumulate ce sunt mai mici decât valoarea 1 milimetru.**



**DATE DESPRE IMOBILUL NR. 2285**

Oficiul de Cadastru și Publicitate Imobiliară CALARASI  
Biroul de Cadastru și Publicitate Imobiliară Oltenita

**A. Partea I. Descrierea imobilului**

TEREN Extravilan

Adresa: Jud. Calarasi

Nr. Crt	Nr cadastral Nr. topografic	Suprafața* (mp)	Observații / Referințe
A1	22965	5.034	Sector cadastral:4 Teren neimprejmuit;

**B. Partea II. Proprietari și acte**

Inscrieri privitoare la dreptul de proprietate și alte drepturi reale	Referințe
<b>4435 / 20/02/2017</b>	
Act Notarial nr. 553, din 17/02/2017 emis de Manolache Ioana;	
B5	A1
Intabulare, drept de PROPRIETATE, dobândit prin Conventie, cota actuala 1/1, cota initiala 1/1	
1) ALBU FLORIN ALIN	

**C. Partea III. SARCINI .**


Inscrieri privind dezmembramintele dreptului de proprietate, drepturi reale de garanție și sarcini	Referințe
NU SUNT	

## Anexa Nr. 1 La Partea I

## Teren

Nr cadastral	Suprafața (mp)*	Observații / Referințe
22965	5.034	

\* Suprafața este determinată în planul de proiecție Stereo 70.



## Date referitoare la teren

Crt	Categorie folosință	Intra vilan	Suprafața (mp)	Tarla	Parcelă	Nr. topo	Observații / Referințe
1	arabil	NU	5.034	21/1	62	-	

## Lungime Segmente

1) Valorile lungimilor segmentelor sunt obținute din proiecție în plan.

Punct început	X / Y	Punct sfârșit	X / Y	Lungime segment (** (m)
1	620.749,894 310.095,331	2	620.749,894 310.083,302	12.029
2	620.749,894 310.083,302	3	620.749,894 310.083,294	0.008
3	620.749,894 310.083,294	4	621.167,901 310.079,807	418.022
4	621.167,901 310.079,807	5	621.168,343 310.091,84	12.041
5	621.168,343 310.091,84	1	620.749,894 310.095,331	418.464

**\*\* Lungimile segmentelor sunt determinate în planul de proiecție Stereo 70 și sunt rotunjite la 1 milimetru.**

**\*\*\* Distanța dintre puncte este formată din segmente cumulate ce sunt mai mici decât valoarea 1 milimetru.**





**DATE DESPRE IMOBILUL NR. 2286**

Oficiul de Cadastru și Publicitate Imobiliară CALARASI  
Biroul de Cadastru și Publicitate Imobiliară Oltenita

**A. Partea I. Descrierea imobilului**

TEREN Extravilan

Adresa: Jud. Calarasi

Nr. Crt	Nr cadastral Nr. topografic	Suprafața* (mp)	Observații / Referințe
A1		5.237	Sector cadastral:4 Teren neimprejmuț;

**B. Partea II. Proprietari și acte**

Inscrieri privitoare la dreptul de proprietate și alte drepturi reale		Referințe
/		
Act Administrativ nr. 90200, din 13/03/1996 emis de CJSDPAT;		
B1	Intabulare, drept de PROPRIETATE, dobândit prin Reconstituire, cota actuala 1/1 1) <b>FRAȚILA I MARIA</b> , LIPSĂ CNP 2) <b>SIMION D MARIA</b> , LIPSĂ CNP 3) <b>BOERESCU D ȘTEFANA</b> , LIPSĂ CNP 4) <b>VOINEA D ANICA</b> , LIPSĂ CNP 5) <b>FRĂȚILĂ VASILE</b> , LIPSĂ CNP 6) <b>FRĂȚILĂ ANICA</b> , LIPSĂ CNP 7) <b>FRĂȚILĂ DUMITRU</b> , LIPSĂ CNP	A1

**C. Partea III. SARCINI .**


Inscrieri privind dezmembramintele dreptului de proprietate, drepturi reale de garanție și sarcini	Referințe
NU SUNT	

## Anexa Nr. 1 La Partea I

## Teren

Nr cadastral	Suprafața (mp)*	Observații / Referințe
	5.237	

\* Suprafața este determinată în planul de proiecție Stereo 70.



## Date referitoare la teren

Crt	Categorie folosință	Intra vilan	Suprafața (mp)	Tarla	Parcelă	Nr. topo	Observații / Referințe
1	arabil	NU	5.237	21/1	60	-	

## Lungime Segmente

1) Valorile lungimilor segmentelor sunt obținute din proiecție în plan.

Punct început	X / Y	Punct sfârșit	X / Y	Lungime segment (** (m)
1	620.749,894 310.083,294	2	620.749,894 310.070,759	12.535
2	620.749,894 310.070,759	3	621.167,441 310.067,276	417.562
3	621.167,441 310.067,276	4	621.167,901 310.079,807	12.539
4	621.167,901 310.079,807	1	620.749,894 310.083,294	418.022

\*\* Lungimile segmentelor sunt determinate în planul de proiecție Stereo 70 și sunt rotunjite la 1 milimetru.

**\*\*\* Distanţa dintre puncte este formată din segmente cumulate ce sunt mai mici decât valoarea 1 milimetru.**



**DATE DESPRE IMOBILUL NR. 2287**

Oficiul de Cadastru și Publicitate Imobiliară CALARASI  
Biroul de Cadastru și Publicitate Imobiliară Oltenita

**A. Partea I. Descrierea imobilului**

TEREN Extravilan

Adresa: Jud. Calarasi

Nr. Crt	Nr cadastral Nr. topografic	Suprafața* (mp)	Observații / Referințe
A1		4.628	Sector cadastral:4 Teren neimprejmuit;

**B. Partea II. Proprietari și acte**

Inscrieri privitoare la dreptul de proprietate și alte drepturi reale	Referințe
/	
Act Administrativ nr. 89936, din 29/11/1995 emis de CJSDPAT;	
B1	A1
Intabulare, drept de PROPRIETATE, dobandit prin Reconstituire, cota actuala 1/1 1) NAE I NEDELCU, LIPSĂ CNP	

**C. Partea III. SARCINI .**


Inscrieri privind dezmembramintele dreptului de proprietate, drepturi reale de garanție și sarcini	Referințe
NU SUNT	

## Anexa Nr. 1 La Partea I

## Teren

Nr cadastral	Suprafața (mp)*	Observații / Referințe
	4.628	

\* Suprafața este determinată în planul de proiecție Stereo 70.



## Date referitoare la teren

Crt	Categorie folosință	Intra vilan	Suprafața (mp)	Tarla	Parcelă	Nr. topo	Observații / Referințe
1	arabil	NU	4.628	21/1	58	-	

## Lungime Segmente

1) Valorile lungimilor segmentelor sunt obținute din proiecție în plan.

Punct început	X / Y	Punct sfârșit	X / Y	Lungime segment (** (m)
1	620.749,894 310.070,759	2	620.749,894 310.070,35	0.409
2	620.749,894 310.070,35	3	620.749,894 310.060,743	9.607
3	620.749,894 310.060,743	4	620.749,894 310.059,67	1.073
4	620.749,894 310.059,67	5	621.167,035 310.056,19	417.156
5	621.167,035 310.056,19	6	621.167,441 310.067,276	11.093

Punct început	X / Y	Punct sfârșit	X / Y	Lungime segment (** (m)
6	621.167,441 310.067,276	1	620.749,894 310.070,759	417.562

\*\* Lungimile segmentelor sunt determinate în planul de proiecție Stereo 70 și sunt rotunjite la 1 milimetru.

\*\*\* Distanța dintre puncte este formată din segmente cumulate ce sunt mai mici decât valoarea 1 milimetru.





**DATE DESPRE IMOBILUL NR. 2288**

Oficiul de Cadastru și Publicitate Imobiliară CALARASI  
Biroul de Cadastru și Publicitate Imobiliară Oltenita

**A. Partea I. Descrierea imobilului**

TEREN Extravilan

Adresa: Jud. Calarasi

Nr. Crt	Nr cadastral Nr. topografic	Suprafața* (mp)	Observații / Referințe
A1		5.000	Sector cadastral:4 Teren neimprejmuit;

**B. Partea II. Proprietari și acte**

Inscrieri privitoare la dreptul de proprietate și alte drepturi reale		Referințe
/		
Act Administrativ nr. 89987, din 26/01/1996 emis de CJSDPAT;		
B1	Intabulare, drept de PROPRIETATE, dobandit prin Reconstituire, cota actuala 1/1 1) NAE N GHEORGHE, LIPSĂ CNP	A1

**C. Partea III. SARCINI .**

Inscrieri privind dezmembramintele dreptului de proprietate, drepturi reale de garanție și sarcini	Referințe
NU SUNT	


## Anexa Nr. 1 La Partea I

## Teren

Nr cadastral	Suprafața (mp)*	Observații / Referințe
	5.000	

\* Suprafața este determinată în planul de proiecție Stereo 70.

## DETALII LINIARE IMOBIL



## Date referitoare la teren

Crt	Categorie folosință	Intra vilan	Suprafața (mp)	Tarla	Parcelă	Nr. topo	Observații / Referințe
1	arabil	NU	5.000	21/1	56	-	

## Lungime Segmente

1) Valorile lungimilor segmentelor sunt obținute din proiecție în plan.

Punct început	X / Y	Punct sfârșit	X / Y	Lungime segment (** (m)
1	620.749,894 310.059,67	2	620.749,894 310.047,677	11.993
2	620.749,894 310.047,677	3	621.166,629 310.044,201	416.749
3	621.166,629 310.044,201	4	621.166,772 310.049,023	4.824
4	621.166,772 310.049,023	5	621.167,035 310.056,19	7.172
5	621.167,035 310.056,19	1	620.749,894 310.059,67	417.156

**\*\* Lungimile segmentelor sunt determinate în planul de proiecție Stereo 70 și sunt rotunjite la 1 milimetru.**

**\*\*\* Distanța dintre puncte este formată din segmente cumulate ce sunt mai mici decât valoarea 1 milimetru.**



**DATE DESPRE IMOBILUL NR. 2289**

Oficiul de Cadastru și Publicitate Imobiliară CALARASI  
Biroul de Cadastru și Publicitate Imobiliară Oltenita

**A. Partea I. Descrierea imobilului**

TEREN Extravilan

Adresa: Jud. Calarasi

Nr. Crt	Nr cadastral Nr. topografic	Suprafața* (mp)	Observații / Referințe
A1		7.595	Sector cadastral:4 Teren neimprejmuit;

**B. Partea II. Proprietari și acte**

Inscrieri privitoare la dreptul de proprietate și alte drepturi reale	Referințe
/	
Act Administrativ nr. 90581, din 12/05/1998 emis de CJSDPAT;	
B1	A1
Intabulare, drept de PROPRIETATE, dobandit prin Reconstituire, cota actuala 1/1	
1) FRĂȚILĂ P ALEXANDRINA, LIPSĂ CNP	

**C. Partea III. SARCINI .**


Inscrieri privind dezmembramintele dreptului de proprietate, drepturi reale de garanție și sarcini	Referințe
NU SUNT	

## Anexa Nr. 1 La Partea I

## Teren

Nr cadastral	Suprafața (mp)*	Observații / Referințe
	7.595	

\* Suprafața este determinată în planul de proiecție Stereo 70.



## Date referitoare la teren

Crt	Categorie folosință	Intravilan	Suprafața (mp)	Tarla	Parcelă	Nr. topo	Observații / Referințe
1	arabil	NU	7.595	21/1	54	-	

## Lungime Segmente

1) Valorile lungimilor segmentelor sunt obținute din proiecție în plan.

Punct început	X / Y	Punct sfârșit	X / Y	Lungime segment (** (m)
1	620.749,894 310.047,677	2	620.749,894 310.034,889	12.788
2	620.749,894 310.034,889	3	620.749,894 310.027,808	7.081
3	620.749,894 310.027,808	4	621.114,562 310.024,766	364.681
4	621.114,562 310.024,766	5	621.114,804 310.031,905	7.143
5	621.114,804 310.031,905	6	621.128,935 310.038,727	15.692

Punct început	X / Y	Punct sfârșit	X / Y	Lungime segment (** (m)
6	621.128,935 310.038,727	7	621.139,556 310.038,932	10.623
7	621.139,556 310.038,932	8	621.166,453 310.038,24	26.906
8	621.166,453 310.038,24	9	621.166,629 310.044,201	5.964
9	621.166,629 310.044,201	1	620.749,894 310.047,677	416.749

\*\* Lungimile segmentelor sunt determinate în planul de proiecție Stereo 70 și sunt rotunjite la 1 milimetru.

\*\*\* Distanța dintre puncte este formată din segmente cumulate ce sunt mai mici decât valoarea 1 milimetru.





**DATE DESPRE IMOBILUL NR. 2290**

Oficiul de Cadastru și Publicitate Imobiliară CALARASI  
Biroul de Cadastru și Publicitate Imobiliară Oltenita

**A. Partea I. Descrierea imobilului**

TEREN Extravilan

Adresa: Jud. Calarasi

Nr. Crt	Nr cadastral Nr. topografic	Suprafața* (mp)	Observații / Referințe
A1		5.000	Sector cadastral:4 Teren neimprejmuit;

**B. Partea II. Proprietari și acte**

Inscrieri privitoare la dreptul de proprietate și alte drepturi reale		Referințe
/		
Act Administrativ nr. 89981, din 22/01/1996 emis de CJSDPAT;		
B1	Intabulare, drept de PROPRIETATE, dobandit prin Reconstituire, cota actuala 1/1 1) CRĂCIUN ȘT FLOAREA, LIPSĂ CNP	A1

**C. Partea III. SARCINI .**

Inscrieri privind dezmembramintele dreptului de proprietate, drepturi reale de garanție și sarcini	Referințe
NU SUNT	

## Anexa Nr. 1 La Partea I

## Teren

Nr cadastral	Suprafața (mp)*	Observații / Referințe
	5.000	

\* Suprafața este determinată în planul de proiecție Stereo 70.

DETALII LINIARE IMOBIL	
	2280
	2281
	2282
	2283
	2284
	2285
	2286
	2287
	2288
	2289
1	2290
2	
3	
4	
5	
6	
	2291
	2292
	2293
	2294
	2295
	2296
	2297
	2298
	2299
	2300
	2301
	2302

## Date referitoare la teren

Crt	Categorie folosință	Intravilan	Suprafața (mp)	Tarla	Parcelă	Nr. topo	Observații / Referințe
1	arabil	NU	5.000	21/1	52	-	

## Lungime Segmente

1) Valorile lungimilor segmentelor sunt obținute din proiecție în plan.

Punct început	X / Y	Punct sfârșit	X / Y	Lungime segment (** (m)
1	620.749,894 310.027,808	2	620.749,894 310.021,821	5.987
2	620.749,894 310.021,821	3	620.749,894 310.014,149	7.672
3	620.749,894 310.014,149	4	621.121,035 310.011,053	371.154
4	621.121,035 310.011,053	5	621.114,317 310.017,531	9.333
5	621.114,317 310.017,531	6	621.114,562 310.024,766	7.239

Punct început	X / Y	Punct sfârșit	X / Y	Lungime segment (** (m)
6	621.114,562 310.024,766	1	620.749,894 310.027,808	364.681

\*\* Lungimile segmentelor sunt determinate în planul de proiecție Stereo 70 și sunt rotunjite la 1 milimetru.

\*\*\* Distanța dintre puncte este formată din segmente cumulate ce sunt mai mici decât valoarea 1 milimetru.



**DATE DESPRE IMOBILUL NR. 2291**

Oficiul de Cadastru și Publicitate Imobiliară CALARASI  
Biroul de Cadastru și Publicitate Imobiliară Oltenita

**A. Partea I. Descrierea imobilului**

TEREN Extravilan

Adresa: Jud. Calarasi

Nr. Crt	Nr cadastral Nr. topografic	Suprafața* (mp)	Observații / Referințe
A1		3.190	Sector cadastral:4 Teren neimprejmuit;

**B. Partea II. Proprietari și acte**

Inscrieri privitoare la dreptul de proprietate și alte drepturi reale	Referințe
/	
Act Administrativ nr. 89966, din 19/12/1995 emis de CJSDPAT;	
B1	A1
Intabulare, drept de PROPRIETATE, dobandit prin Reconstituire, cota actuala 1/1 1) ALIMAN I GHEORGHE, LIPSĂ CNP	

**C. Partea III. SARCINI .**


Inscrieri privind dezmembramintele dreptului de proprietate, drepturi reale de garanție și sarcini	Referințe
NU SUNT	

## Anexa Nr. 1 La Partea I

## Teren

Nr cadastral	Suprafața (mp)*	Observații / Referințe
	3.190	

\* Suprafața este determinată în planul de proiecție Stereo 70.



## Date referitoare la teren

Crt	Categorie folosință	Intravilan	Suprafața (mp)	Tarla	Parcelă	Nr. topo	Observații / Referințe
1	arabil	NU	3.190	21/1	50	-	

## Lungime Segmente

1) Valorile lungimilor segmentelor sunt obținute din proiecție în plan.

Punct început	X / Y	Punct sfârșit	X / Y	Lungime segment (** (m)
1	620.749,894 310.014,149	2	620.749,894 310.006,393	7.756
2	620.749,894 310.006,393	3	621.166,21 310.002,92	416.33
3	621.166,21 310.002,92	4	621.166,188 310.009,747	6.827
4	621.166,188 310.009,747	5	621.131,127 310.009,979	35.062
5	621.131,127 310.009,979	6	621.121,139 310.010,953	10.035

Punct început	X / Y	Punct sfârșit	X / Y	Lungime segment (** (m)
6	621.121,139 310.010,953	7	621.121,035 310.011,053	0.144
7	621.121,035 310.011,053	1	620.749,894 310.014,149	371.154

\*\* Lungimile segmentelor sunt determinate în planul de proiecție Stereo 70 și sunt rotunjite la 1 milimetru.

\*\*\* Distanța dintre puncte este formată din segmente cumulate ce sunt mai mici decât valoarea 1 milimetru.





**DATE DESPRE IMOBILUL NR. 2292**

Oficiul de Cadastru și Publicitate Imobiliară CALARASI  
Biroul de Cadastru și Publicitate Imobiliară Oltenita

**A. Partea I. Descrierea imobilului**

TEREN Extravilan

Adresa: Jud. Calarasi

Nr. Crt	Nr cadastral Nr. topografic	Suprafața* (mp)	Observații / Referințe
A1		5.000	Sector cadastral:4 Teren neimprejmuit;

**B. Partea II. Proprietari și acte**

Inscrieri privitoare la dreptul de proprietate și alte drepturi reale		Referințe
/		
Act Administrativ nr. 90115, din 04/03/1996 emis de CJSDPAT;		
B1	Intabulare, drept de PROPRIETATE, dobandit prin Reconstituire, cota actuala 1/1 1) SIMION I DOMNICA, LIPSĂ CNP	A1

**C. Partea III. SARCINI .**

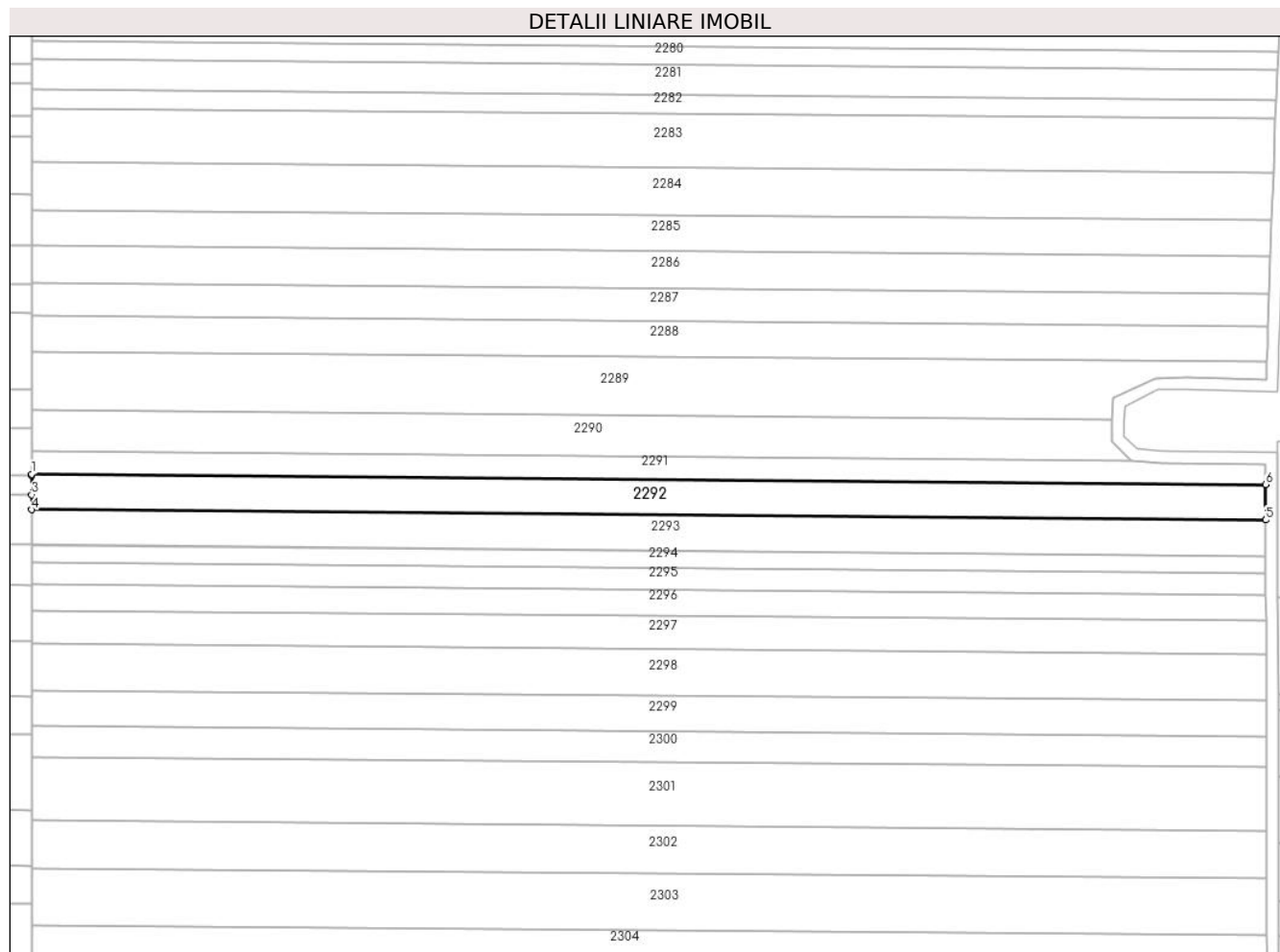
Inscrieri privind dezmembramintele dreptului de proprietate, drepturi reale de garanție și sarcini	Referințe
NU SUNT	

## Anexa Nr. 1 La Partea I

## Teren

Nr cadastral	Suprafața (mp)*	Observații / Referințe
	5.000	

\* Suprafața este determinată în planul de proiecție Stereo 70.



## Date referitoare la teren

Crt	Categorie folosință	Intravilan	Suprafața (mp)	Tarla	Parcelă	Nr. topo	Observații / Referințe
1	arabil	NU	5.000	21/1	48	-	

## Lungime Segmente

1) Valorile lungimilor segmentelor sunt obținute din proiecție în plan.

Punct început	X / Y	Punct sfârșit	X / Y	Lungime segment (** (m)
1	620.749,894 310.006,393	2	620.749,894 310.005,936	0.457
2	620.749,894 310.005,936	3	620.749,894 309.999,444	6.492
3	620.749,894 309.999,444	4	620.749,894 309.994,383	5.061
4	620.749,894 309.994,383	5	621.166,25 309.990,91	416.37
5	621.166,25 309.990,91	6	621.166,21 310.002,92	12.01

Punct început	X / Y	Punct sfârșit	X / Y	Lungime segment (** (m)
6	621.166,21 310.002,92	1	620.749,894 310.006,393	416.33

\*\* Lungimile segmentelor sunt determinate în planul de proiecție Stereo 70 și sunt rotunjite la 1 milimetru.

\*\*\* Distanța dintre puncte este formată din segmente cumulate ce sunt mai mici decât valoarea 1 milimetru.



**DATE DESPRE IMOBILUL NR. 2293**

Oficiul de Cadastru și Publicitate Imobiliară CALARASI  
Biroul de Cadastru și Publicitate Imobiliară Oltenita

**A. Partea I. Descrierea imobilului**

TEREN Extravilan

Adresa: Jud. Calarasi

Nr. Crt	Nr cadastral Nr. topografic	Suprafața* (mp)	Observații / Referințe
A1		5.020	Sector cadastral:4 Teren neimprejmuit;

**B. Partea II. Proprietari și acte**

Inscrieri privitoare la dreptul de proprietate și alte drepturi reale	Referințe
/	
Act Administrativ nr. 89992, din 30/01/1996 emis de CJSDPAT;	
B1	A1
Intabulare, drept de PROPRIETATE, dobandit prin Reconstituire, cota actuala 1/1 1) ION SP GHEORGHE, LIPSĂ CNP	

**C. Partea III. SARCINI .**

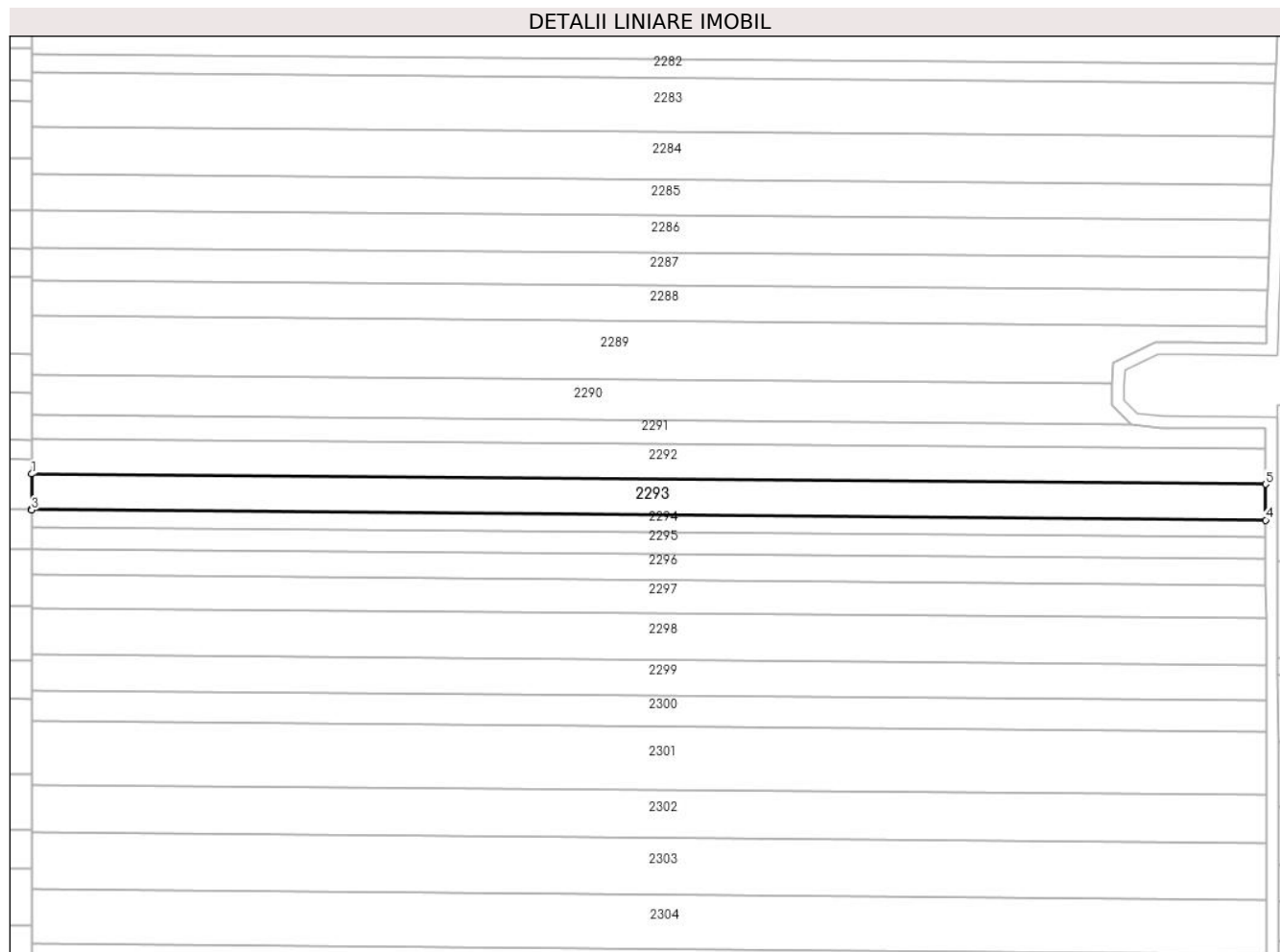
Inscrieri privind dezmembramintele dreptului de proprietate, drepturi reale de garanție și sarcini	Referințe
NU SUNT	

## Anexa Nr. 1 La Partea I

## Teren

Nr cadastral	Suprafața (mp)*	Observații / Referințe
	5.020	

\* Suprafața este determinată în planul de proiecție Stereo 70.



## Date referitoare la teren

Crt	Categorie folosință	Intravilan	Suprafața (mp)	Tarla	Parcelă	Nr. topo	Observații / Referințe
1	arabil	NU	5.020	21/1	45	-	

## Lungime Segmente

1) Valorile lungimilor segmentelor sunt obținute din proiecție în plan.

Punct început	X / Y	Punct sfârșit	X / Y	Lungime segment (** (m)
1	620.749,894 309.994,383	2	620.749,894 309.982,608	11.775
2	620.749,894 309.982,608	3	620.749,894 309.982,327	0.281
3	620.749,894 309.982,327	4	621.166,289 309.978,853	416.409
4	621.166,289 309.978,853	5	621.166,25 309.990,91	12.057
5	621.166,25 309.990,91	1	620.749,894 309.994,383	416.37

**\*\* Lungimile segmentelor sunt determinate în planul de proiecție Stereo 70 și sunt rotunjite la 1 milimetru.**

**\*\*\* Distanța dintre puncte este formată din segmente cumulate ce sunt mai mici decât valoarea 1 milimetru.**





**DATE DESPRE IMOBILUL NR. 2294**

Oficiul de Cadastru și Publicitate Imobiliară CALARASI  
Biroul de Cadastru și Publicitate Imobiliară Oltenita

**A. Partea I. Descrierea imobilului**

TEREN Extravilan

Adresa: Jud. Calarasi

Nr. Crt	Nr cadastral Nr. topografic	Suprafața* (mp)	Observații / Referințe
A1		2.395	Sector cadastral:4 Teren neimprejmuit;

**B. Partea II. Proprietari și acte**

Inscrieri privitoare la dreptul de proprietate și alte drepturi reale		Referințe
/		
Act Administrativ nr. 90101, din 29/02/1996 emis de CJSDPAT;		
B1	Intabulare, drept de PROPRIETATE, dobandit prin Reconstituire, cota actuala 1/1 1) TUDOSE D FLOREA, LIPSĂ CNP	A1

**C. Partea III. SARCINI .**


Inscrieri privind dezmembramintele dreptului de proprietate, drepturi reale de garanție și sarcini	Referințe
NU SUNT	

## Anexa Nr. 1 La Partea I

## Teren

Nr cadastral	Suprafața (mp)*	Observații / Referințe
	2.395	

\* Suprafața este determinată în planul de proiecție Stereo 70.



## Date referitoare la teren

Crt	Categorie folosință	Intravilan	Suprafața (mp)	Tarla	Parcelă	Nr. topo	Observații / Referințe
1	arabil	NU	2.395	21/1	44	-	

## Lungime Segmente

1) Valorile lungimilor segmentelor sunt obținute din proiecție în plan.

Punct început	X / Y	Punct sfârșit	X / Y	Lungime segment (** (m)
1	620.749,894 309.982,327	2	620.749,894 309.976,575	5.752
2	620.749,894 309.976,575	3	621.166,308 309.973,101	416.428
3	621.166,308 309.973,101	4	621.166,289 309.978,853	5.752
4	621.166,289 309.978,853	1	620.749,894 309.982,327	416.409

\*\* Lungimile segmentelor sunt determinate în planul de proiecție Stereo 70 și sunt rotunjite la 1 milimetru.

**\*\*\* Distanţa dintre puncte este formată din segmente cumulate ce sunt mai mici decât valoarea 1 milimetru.**



**DATE DESPRE IMOBILUL NR. 2295**

Oficiul de Cadastru și Publicitate Imobiliară CALARASI  
Biroul de Cadastru și Publicitate Imobiliară Oltenita

**A. Partea I. Descrierea imobilului**

TEREN Extravilan

Adresa: Jud. Calarasi

Nr. Crt	Nr cadastral Nr. topografic	Suprafața* (mp)	Observații / Referințe
A1		3.074	Sector cadastral:4 Teren neimprejmuit;

**B. Partea II. Proprietari și acte**

Inscrieri privitoare la dreptul de proprietate și alte drepturi reale	Referințe
/	
Act Administrativ nr. 90112, din 01/03/1996 emis de CJSDPAT;	
B1	A1
Intabulare, drept de PROPRIETATE, dobandit prin Reconstituire, cota actuala 1/1 1) MOISE PETRE, LIPSĂ CNP	

**C. Partea III. SARCINI .**


Inscrieri privind dezmembramintele dreptului de proprietate, drepturi reale de garanție și sarcini	Referințe
NU SUNT	

## Anexa Nr. 1 La Partea I

## Teren

Nr cadastral	Suprafața (mp)*	Observații / Referințe
	3.074	

\* Suprafața este determinată în planul de proiecție Stereo 70.



## Date referitoare la teren

Crt	Categorie folosință	Intravilan	Suprafața (mp)	Tarla	Parcelă	Nr. topo	Observații / Referințe
1	arabil	NU	3.074	21/1	43	-	

## Lungime Segmente

1) Valorile lungimilor segmentelor sunt obținute din proiecție în plan.

Punct început	X / Y	Punct sfârșit	X / Y	Lungime segment (** (m)
1	620.749,894 309.976,575	2	620.749,894 309.969,193	7.382
2	620.749,894 309.969,193	3	621.166,332 309.965,719	416.452
3	621.166,332 309.965,719	4	621.166,308 309.973,101	7.382
4	621.166,308 309.973,101	1	620.749,894 309.976,575	416.428

\*\* Lungimile segmentelor sunt determinate în planul de proiecție Stereo 70 și sunt rotunjite la 1 milimetru.

**\*\*\* Distanţa dintre puncte este formată din segmente cumulate ce sunt mai mici decât valoarea 1 milimetru.**





**DATE DESPRE IMOBILUL NR. 2296**

Oficiul de Cadastru și Publicitate Imobiliară CALARASI  
Biroul de Cadastru și Publicitate Imobiliară Oltenita

**A. Partea I. Descrierea imobilului**

TEREN Extravilan

Adresa: Jud. Calarasi

Nr. Crt	Nr cadastral Nr. topografic	Suprafața* (mp)	Observații / Referințe
A1	25003	3.645	Sector cadastral:4 Teren neimprejmuit;

**B. Partea II. Proprietari și acte**

Inscrieri privitoare la dreptul de proprietate și alte drepturi reale		Referințe
<b>41241 / 09/11/2023</b>		
Act Notarial nr. 546, din 31/08/2004 emis de BNP OLTENITA;		
B1	Intabulare, drept de PROPRIETATE, dobandit prin Succesiune, cota actuala 1/2, cota initiala 1/2 1) TUTU ION	A1
B2	Intabulare, drept de PROPRIETATE, dobandit prin Succesiune, cota actuala 1/2, cota initiala 1/2 1) TUTU MARIN	A1

**C. Partea III. SARCINI .**


Inscrieri privind dezmembramintele dreptului de proprietate, drepturi reale de garanție și sarcini	Referințe
NU SUNT	

## Anexa Nr. 1 La Partea I

## Teren

Nr cadastral	Suprafața (mp)*	Observații / Referințe
25003	3.645	

\* Suprafața este determinată în planul de proiecție Stereo 70.



## Date referitoare la teren

Crt	Categorie folosință	Intravilan	Suprafața (mp)	Tarla	Parcelă	Nr. topo	Observații / Referințe
1	arabil	NU	3.645	21/1	42	-	

## Lungime Segmente

1) Valorile lungimilor segmentelor sunt obținute din proiecție în plan.

Punct început	X / Y	Punct sfârșit	X / Y	Lungime segment (** (m)
1	620.749,894 309.969,193	2	620.749,894 309.969,046	0.147
2	620.749,894 309.969,046	3	620.749,894 309.960,441	8.605
3	620.749,894 309.960,441	4	621.166,361 309.956,967	416.481
4	621.166,361 309.956,967	5	621.166,332 309.965,719	8.752
5	621.166,332 309.965,719	1	620.749,894 309.969,193	416.452

**\*\* Lungimile segmentelor sunt determinate în planul de proiecție Stereo 70 și sunt rotunjite la 1 milimetru.**

**\*\*\* Distanța dintre puncte este formată din segmente cumulate ce sunt mai mici decât valoarea 1 milimetru.**



**DATE DESPRE IMOBILUL NR. 2297**

Oficiul de Cadastru și Publicitate Imobiliară CALARASI  
Biroul de Cadastru și Publicitate Imobiliară Oltenita

**A. Partea I. Descrierea imobilului**

TEREN Extravilan

Adresa: Jud. Calarasi, T21, P40 EXTRAVILAN

Nr. Crt	Nr cadastral Nr. topografic	Suprafața* (mp)	Observații / Referințe
A1	21713	4.700	Sector cadastral:4 Teren neimprejmuit;

**B. Partea II. Proprietari și acte**

Inscrieri privitoare la dreptul de proprietate și alte drepturi reale	Referințe
<b>23070 / 02/06/2014</b>	
Act Notarial nr. 1549, din 30/05/2014 emis de Neagu Victor;	
B5	A1
Intabulare, drept de PROPRIETATE, dobândit prin Conventie, cota actuala 1/1, cota initiala 1/1	
1) SC SIG SLIVEN AGRO SRL, CIF:29558839	

**C. Partea III. SARCINI .**

Inscrieri privind dezmembramintele dreptului de proprietate, drepturi reale de garanție și sarcini	Referințe
NU SUNT	

## Anexa Nr. 1 La Partea I

## Teren

Nr cadastral	Suprafața (mp)*	Observații / Referințe
21713	4.700	

\* Suprafața este determinată în planul de proiecție Stereo 70.

DETALII LINIARE IMOBIL	
2284	
2285	
2286	
2287	
2288	
2289	
2290	
2291	
2292	
2293	
2294	
2295	
2296	
2297	
2298	
2299	
2300	
2301	
2302	
2303	
2304	
2305	
2306	
2307	

## Date referitoare la teren

Crt	Categorie folosință	Intravilan	Suprafața (mp)	Tarla	Parcelă	Nr. topo	Observații / Referințe
1	arabil	NU	4.700	21	40	-	

## Lungime Segmente

1) Valorile lungimilor segmentelor sunt obținute din proiecție în plan.

Punct început	X / Y	Punct sfârșit	X / Y	Lungime segment (** (m)
1	620.749,894 309.960,441	2	620.749,894 309.949,933	10.508
2	620.749,894 309.949,933	3	620.749,894 309.949,156	0.777
3	620.749,894 309.949,156	4	621.166,397 309.945,681	416.517
4	621.166,397 309.945,681	5	621.166,361 309.956,967	11.286
5	621.166,361 309.956,967	1	620.749,894 309.960,441	416.481

**\*\* Lungimile segmentelor sunt determinate în planul de proiecție Stereo 70 și sunt rotunjite la 1 milimetru.**

**\*\*\* Distanța dintre puncte este formată din segmente cumulate ce sunt mai mici decât valoarea 1 milimetru.**





**DATE DESPRE IMOBILUL NR. 2298**

Oficiul de Cadastru și Publicitate Imobiliară CALARASI  
Biroul de Cadastru și Publicitate Imobiliară Oltenita

**A. Partea I. Descrierea imobilului**

TEREN Extravilan

Adresa: Jud. Calarasi

Nr. Crt	Nr cadastral Nr. topografic	Suprafața* (mp)	Observații / Referințe
A1		6.500	Sector cadastral:4 Teren neimprejmuit;

**B. Partea II. Proprietari și acte**

Inscrieri privitoare la dreptul de proprietate și alte drepturi reale		Referințe
/		
Act Administrativ nr. 90180, din 12/03/1996 emis de CJSDPAT;		
B1	Intabulare, drept de PROPRIETATE, dobandit prin Reconstituire, cota actuala 1/1 1) SOLOMON M ION, LIPSĂ CNP	A1

**C. Partea III. SARCINI .**


Inscrieri privind dezmembramintele dreptului de proprietate, drepturi reale de garanție și sarcini	Referințe
NU SUNT	

## Anexa Nr. 1 La Partea I

## Teren

Nr cadastral	Suprafața (mp)*	Observații / Referințe
	6.500	

\* Suprafața este determinată în planul de proiecție Stereo 70.



## Date referitoare la teren

Crt	Categorie folosință	Intra vilan	Suprafața (mp)	Tarla	Parcelă	Nr. topo	Observații / Referințe
1	arabil	NU	6.500	21	38	-	

## Lungime Segmente

1) Valorile lungimilor segmentelor sunt obținute din proiecție în plan.

Punct început	X / Y	Punct sfârșit	X / Y	Lungime segment (** (m)
1	620.749,894 309.949,156	2	620.749,894 309.933,551	15.605
2	620.749,894 309.933,551	3	621.166,448 309.930,076	416.568
3	621.166,448 309.930,076	4	621.166,397 309.945,681	15.605
4	621.166,397 309.945,681	1	620.749,894 309.949,156	416.517

\*\* Lungimile segmentelor sunt determinate în planul de proiecție Stereo 70 și sunt rotunjite la 1 milimetru.

**\*\*\* Distanţa dintre puncte este formată din segmente cumulate ce sunt mai mici decât valoarea 1 milimetru.**



**DATE DESPRE IMOBILUL NR. 2299**

Oficiul de Cadastru și Publicitate Imobiliară CALARASI  
Biroul de Cadastru și Publicitate Imobiliară Oltenita

**A. Partea I. Descrierea imobilului**

TEREN Extravilan

Adresa: Jud. Calarasi

Nr. Crt	Nr cadastral Nr. topografic	Suprafața* (mp)	Observații / Referințe
A1		5.000	Sector cadastral:4 Teren neimprejmuț;

**B. Partea II. Proprietari și acte**

Inscrieri privitoare la dreptul de proprietate și alte drepturi reale		Referințe
/		
Act Administrativ nr. 90020, din 25/05/1996 emis de CJSDPAT;		
B1	Intabulare, drept de PROPRIETATE, dobandit prin Reconstituire, cota actuala 1/1 1) BUCUR I MARIA, LIPSĂ CNP 2) STATE I MARIN, LIPSĂ CNP 3) BIVOLARU I ANICA, LIPSĂ CNP 4) CEAUȘU I FLOAREA, LIPSĂ CNP	A1

**C. Partea III. SARCINI .**

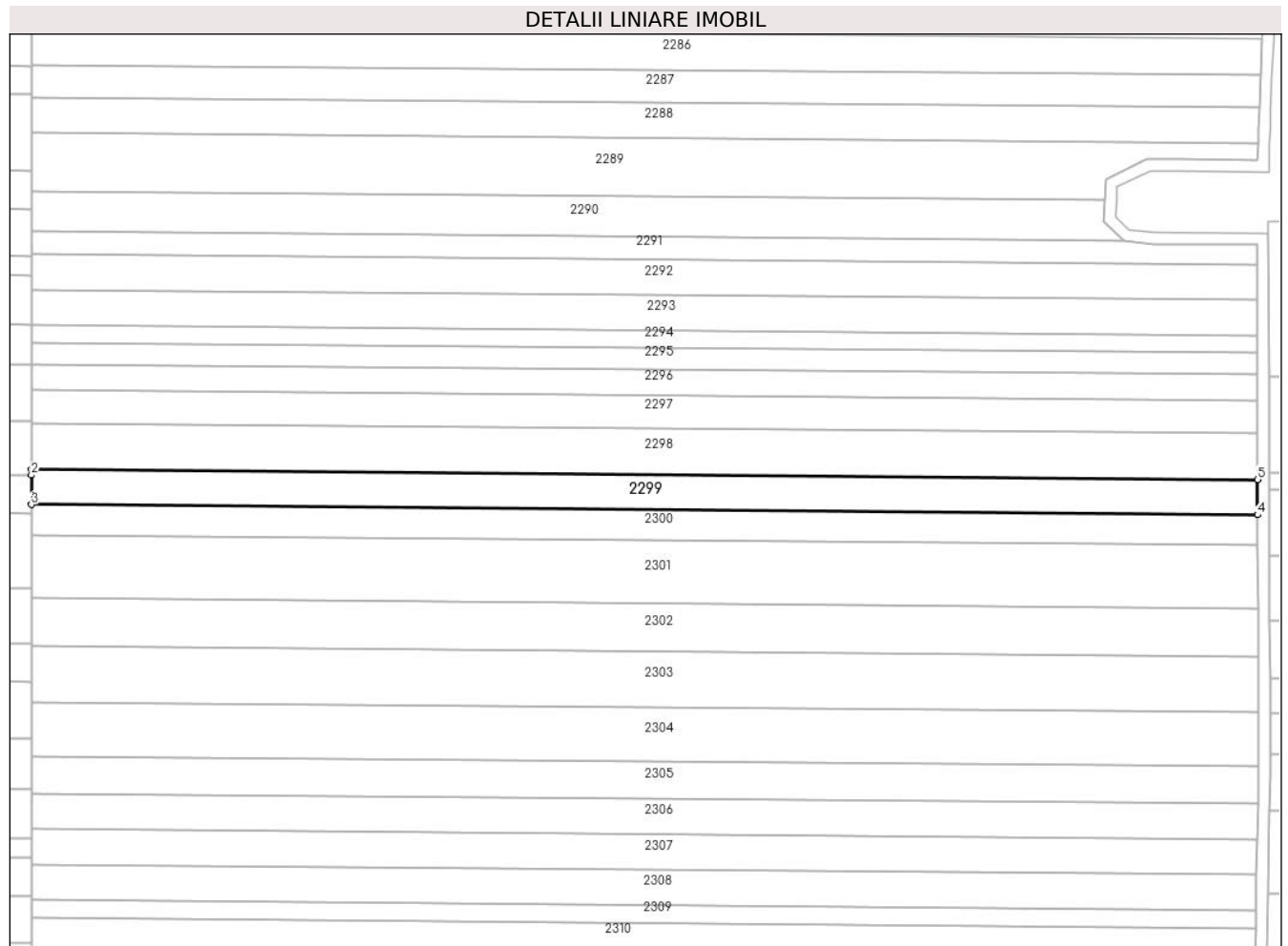
Inscrieri privind dezmembramintele dreptului de proprietate, drepturi reale de garanție și sarcini	Referințe
NU SUNT	

## Anexa Nr. 1 La Partea I

## Teren

Nr cadastral	Suprafața (mp)*	Observații / Referințe
	5.000	

\* Suprafața este determinată în planul de proiecție Stereo 70.



## Date referitoare la teren

Crt	Categorie folosință	Intravilan	Suprafața (mp)	Tarla	Parcelă	Nr. topo	Observații / Referințe
1	arabil	NU	5.000	21/1	36	-	

## Lungime Segmente

1) Valorile lungimilor segmentelor sunt obținute din proiecție în plan.

Punct început	X / Y	Punct sfârșit	X / Y	Lungime segment (** (m)
1	620.749,894 309.933,551	2	620.749,894 309.931,576	1.975
2	620.749,894 309.931,576	3	620.749,894 309.921,548	10.028
3	620.749,894 309.921,548	4	621.166,488 309.918,073	416.608
4	621.166,488 309.918,073	5	621.166,448 309.930,076	12.003
5	621.166,448 309.930,076	1	620.749,894 309.933,551	416.568

**\*\* Lungimile segmentelor sunt determinate în planul de proiecție Stereo 70 și sunt rotunjite la 1 milimetru.**

**\*\*\* Distanța dintre puncte este formată din segmente cumulate ce sunt mai mici decât valoarea 1 milimetru.**





**DATE DESPRE IMOBILUL NR. 2300**

Oficiul de Cadastru și Publicitate Imobiliară CALARASI  
Biroul de Cadastru și Publicitate Imobiliară Oltenita

**A. Partea I. Descrierea imobilului**

TEREN Extravilan

Adresa: Jud. Calarasi

Nr. Crt	Nr cadastral Nr. topografic	Suprafața* (mp)	Observații / Referințe
A1		4.324	Sector cadastral:4 Teren neimprejmuit;

**B. Partea II. Proprietari și acte**

Inscrieri privitoare la dreptul de proprietate și alte drepturi reale		Referințe
/		
Act Administrativ nr. 90034, din 04/03/1996 emis de CJSDPAT;		
B1	Intabulare, drept de PROPRIETATE, dobândit prin Reconstituire, cota actuala 1/1 1) PANAGHIA I ALEXANDRU, LIPSĂ CNP	A1

**C. Partea III. SARCINI .**

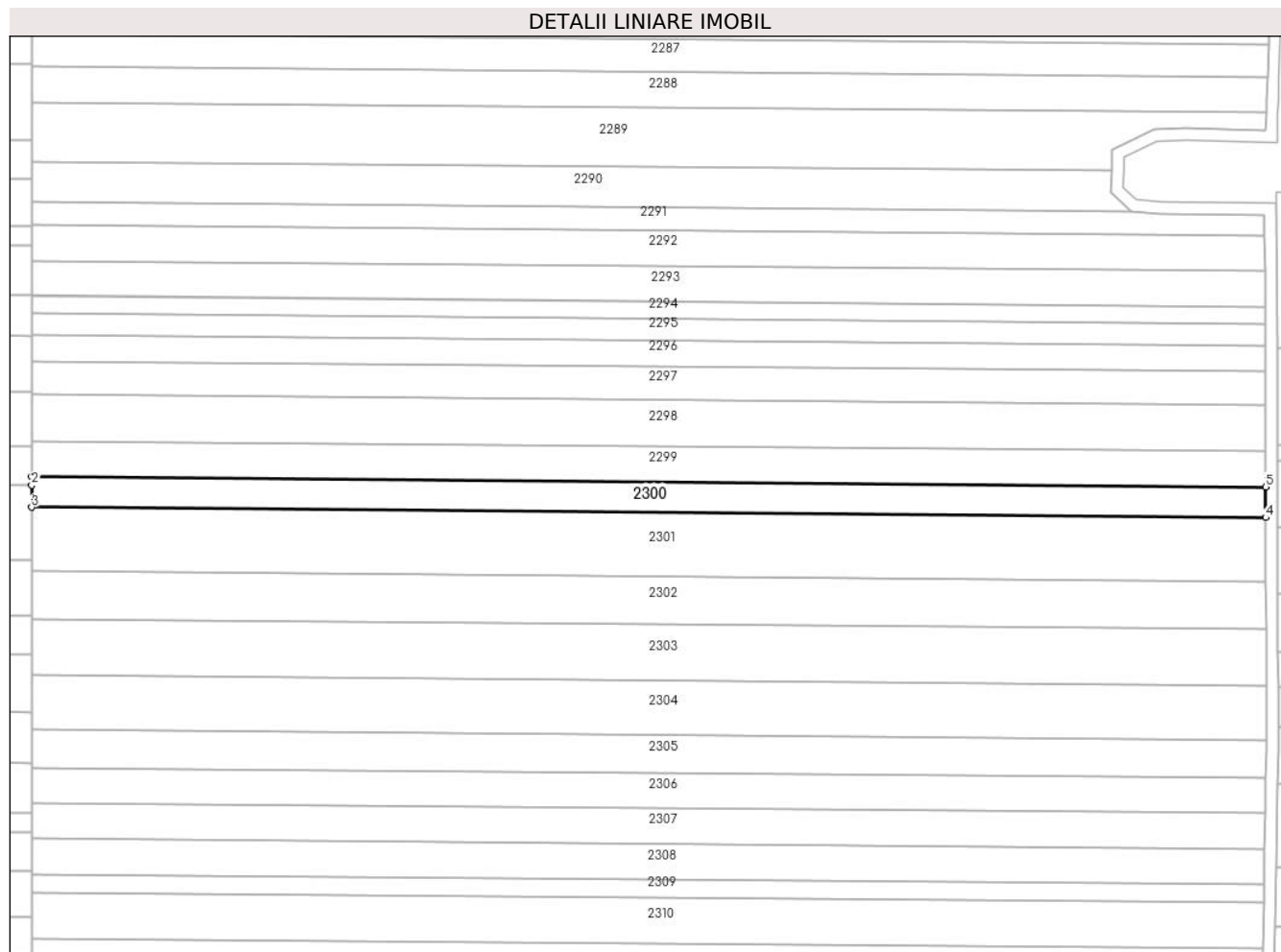
Inscrieri privind dezmembramintele dreptului de proprietate, drepturi reale de garanție și sarcini	Referințe
NU SUNT	

## Anexa Nr. 1 La Partea I

## Teren

Nr cadastral	Suprafața (mp)*	Observații / Referințe
	4.324	

\* Suprafața este determinată în planul de proiecție Stereo 70.



## Date referitoare la teren

Crt	Categorie folosință	Intravilan	Suprafața (mp)	Tarla	Parcelă	Nr. topo	Observații / Referințe
1	arabil	NU	4.324	21/1	34	-	

## Lungime Segmente

1) Valorile lungimilor segmentelor sunt obținute din proiecție în plan.

Punct început	X / Y	Punct sfârșit	X / Y	Lungime segment (** (m)
1	620.749,894 309.921,548	2	620.749,894 309.918,632	2.916
2	620.749,894 309.918,632	3	620.749,894 309.911,169	7.463
3	620.749,894 309.911,169	4	621.166,522 309.907,693	416.643
4	621.166,522 309.907,693	5	621.166,488 309.918,073	10.38
5	621.166,488 309.918,073	1	620.749,894 309.921,548	416.608

**\*\* Lungimile segmentelor sunt determinate în planul de proiecţie Stereo 70 şi sunt rotunjite la 1 milimetru.**

**\*\*\* Distanţa dintre puncte este formată din segmente cumulate ce sunt mai mici decât valoarea 1 milimetru.**



**DATE DESPRE IMOBILUL NR. 2301**

Oficiul de Cadastru și Publicitate Imobiliară CALARASI  
Biroul de Cadastru și Publicitate Imobiliară Oltenita

**A. Partea I. Descrierea imobilului**

TEREN Extravilan

Adresa: Jud. Calarasi

Nr. Crt	Nr cadastral Nr. topografic	Suprafața* (mp)	Observații / Referințe
A1		8.937	Sector cadastral:4 Teren neimprejmuit;

**B. Partea II. Proprietari și acte**

Inscrieri privitoare la dreptul de proprietate și alte drepturi reale	Referințe
/	
Act Normativ nr. 7, din 13/03/1996 emis de PARLAMENTUL ROMÂNIEI;	
B1	Inscrierea provizorie, drept de PROPRIETATE, dobandit prin Lege, cota actuala 1/1
	1) UAT BUDEȘTI, CIF:2574085, PROPRIETAR NEIDENTIFICAT

**C. Partea III. SARCINI .**

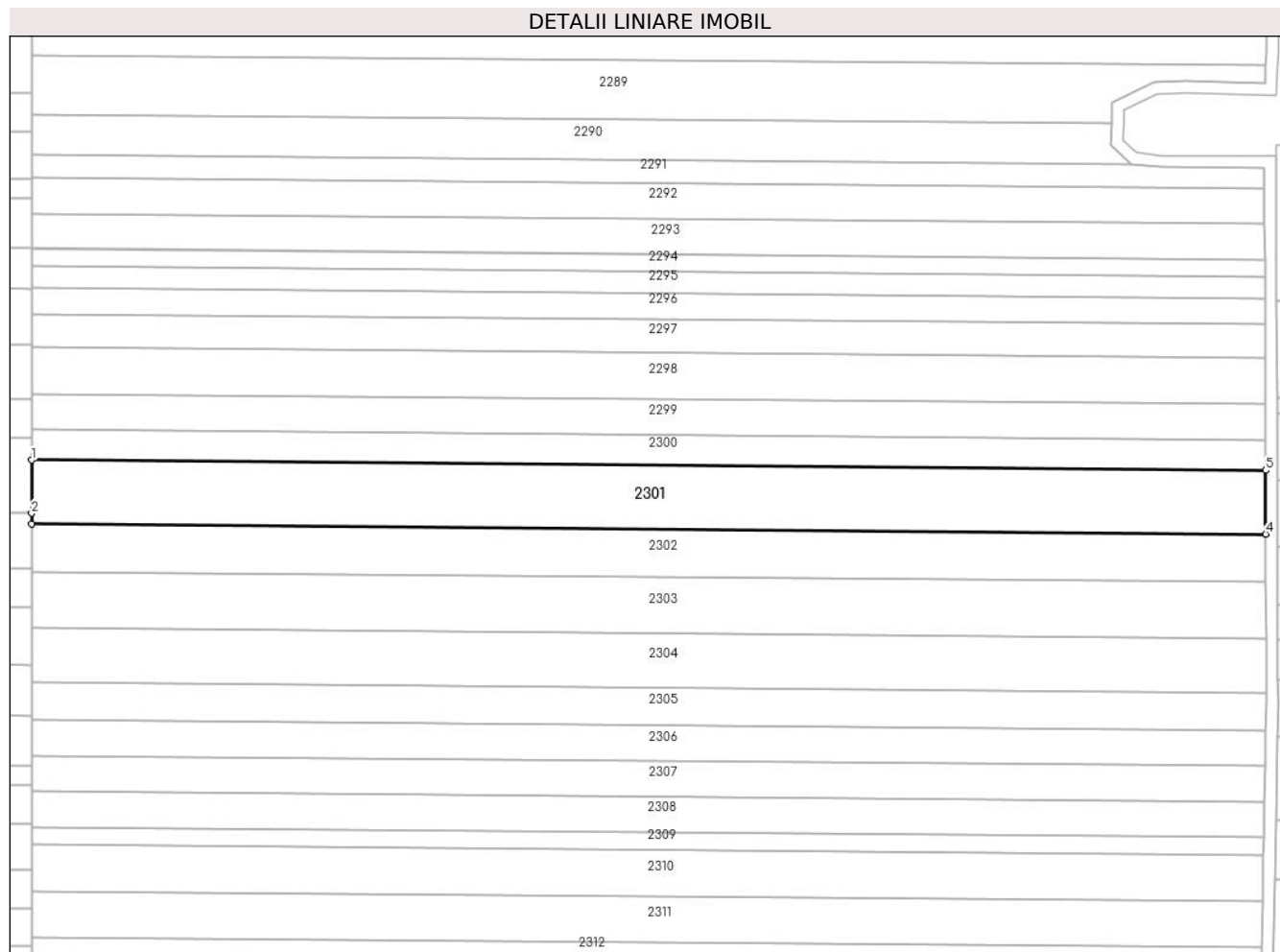
Inscrieri privind dezmembramintele dreptului de proprietate, drepturi reale de garanție și sarcini	Referințe
NU SUNT	

## Anexa Nr. 1 La Partea I

## Teren

Nr cadastral	Suprafața (mp)*	Observații / Referințe
	8.937	

\* Suprafața este determinată în planul de proiecție Stereo 70.



## Date referitoare la teren

Crt	Categorie folosință	Intravilan	Suprafața (mp)	Tarla	Parcelă	Nr. topo	Observații / Referințe
1	arabil	NU	8.937	21/1	32	-	

## Lungime Segmente

1) Valorile lungimilor segmentelor sunt obținute din proiecție în plan.

Punct început	X / Y	Punct sfârșit	X / Y	Lungime segment (** (m)
1	620.749,894 309.911,169	2	620.749,894 309.893,241	17.928
2	620.749,894 309.893,241	3	620.749,894 309.889,72	3.521
3	620.749,894 309.889,72	4	621.166,592 309.886,244	416.712
4	621.166,592 309.886,244	5	621.166,522 309.907,693	21.449
5	621.166,522 309.907,693	1	620.749,894 309.911,169	416.643

**\*\* Lungimile segmentelor sunt determinate în planul de proiecție Stereo 70 și sunt rotunjite la 1 milimetru.**

**\*\*\* Distanța dintre puncte este formată din segmente cumulate ce sunt mai mici decât valoarea 1 milimetru.**





**DATE DESPRE IMOBILUL NR. 2302**

Oficiul de Cadastru și Publicitate Imobiliară CALARASI  
Biroul de Cadastru și Publicitate Imobiliară Oltenita

**A. Partea I. Descrierea imobilului**

TEREN Extravilan

Adresa: Jud. Calarasi

Nr. Crt	Nr cadastral Nr. topografic	Suprafața* (mp)	Observații / Referințe
A1	24850	6.763	Sector cadastral:4 Teren neimprejmuit;

**B. Partea II. Proprietari și acte**

Inscrieri privitoare la dreptul de proprietate și alte drepturi reale		Referințe
<b>21534 / 16/06/2023</b>		
Act Notarial nr. 2373, din 12/06/2023 emis de Caus Malina Veronica;		
B3	Intabulare, drept de PROPRIETATE, dobândit prin Conventie, cota actuala 1/1, cota initiala 1/1 1) ALBU FLORIN ALIN	A1

**C. Partea III. SARCINI .**

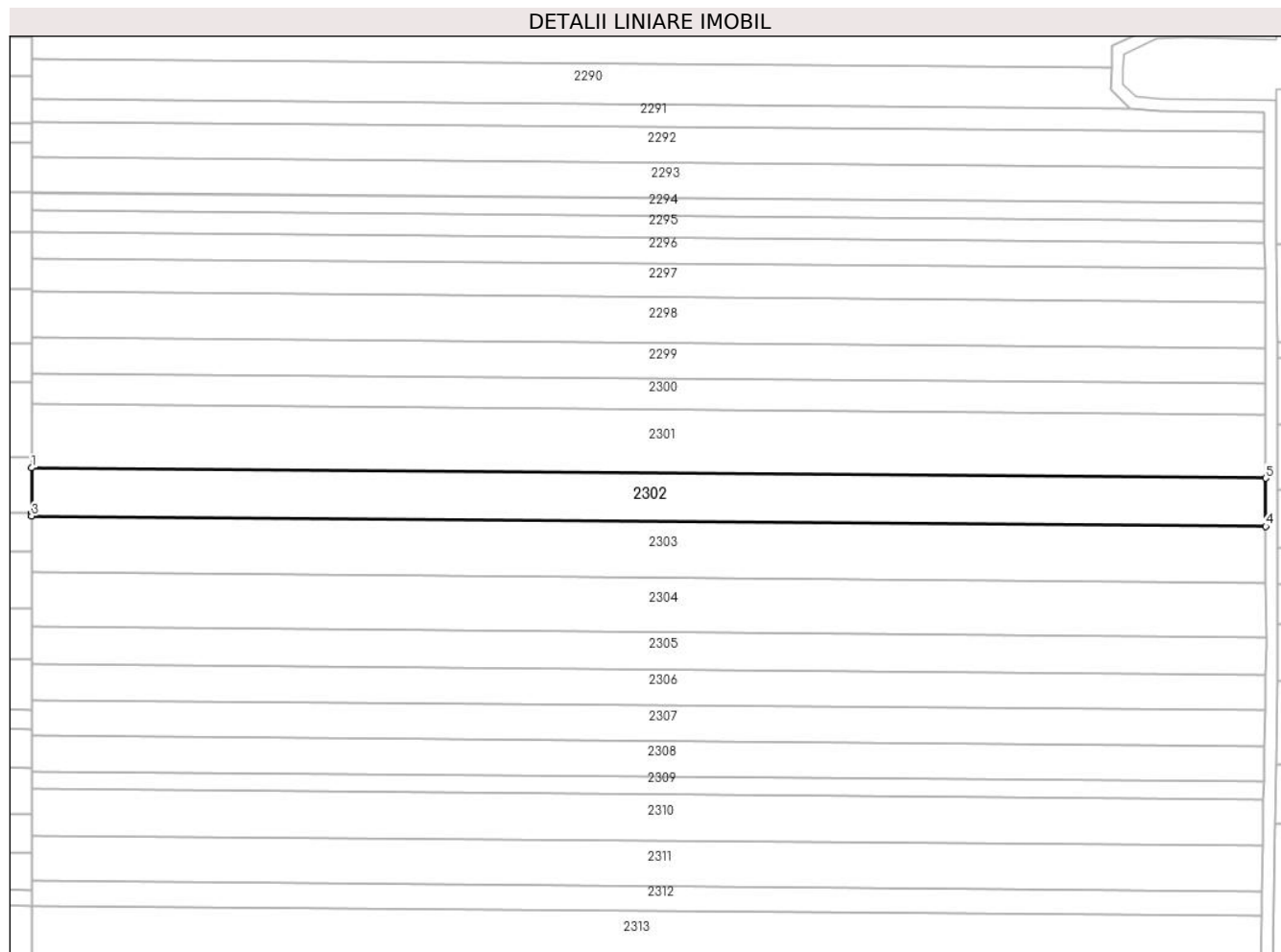
Inscrieri privind dezmembramintele dreptului de proprietate, drepturi reale de garanție și sarcini	Referințe
NU SUNT	

## Anexa Nr. 1 La Partea I

## Teren

Nr cadastral	Suprafața (mp)*	Observații / Referințe
24850	6.763	

\* Suprafața este determinată în planul de proiecție Stereo 70.



## Date referitoare la teren

Crt	Categorie folosință	Intravilan	Suprafața (mp)	Tarla	Parcelă	Nr. topo	Observații / Referințe
1	arabil	NU	6.763	21	30	-	

## Lungime Segmente

1) Valorile lungimilor segmentelor sunt obținute din proiecție în plan.

Punct început	X / Y	Punct sfârșit	X / Y	Lungime segment (** (m)
1	620.749,894 309.889,72	2	620.749,894 309.874,458	15.262
2	620.749,894 309.874,458	3	620.749,894 309.873,491	0.967
3	620.749,894 309.873,491	4	621.166,645 309.870,014	416.766
4	621.166,645 309.870,014	5	621.166,592 309.886,244	16.23
5	621.166,592 309.886,244	1	620.749,894 309.889,72	416.712

**\*\* Lungimile segmentelor sunt determinate în planul de proiecţie Stereo 70 şi sunt rotunjite la 1 milimetru.**

**\*\*\* Distanţa dintre puncte este formată din segmente cumulate ce sunt mai mici decât valoarea 1 milimetru.**



**DATE DESPRE IMOBILUL NR. 2303**

Oficiul de Cadastru și Publicitate Imobiliară CALARASI  
Biroul de Cadastru și Publicitate Imobiliară Oltenita

**A. Partea I. Descrierea imobilului**

TEREN Extravilan

Adresa: Jud. Calarasi

Nr. Crt	Nr cadastral Nr. topografic	Suprafața* (mp)	Observații / Referințe
A1		7.924	Sector cadastral:4 Teren neimprejmuit;

**B. Partea II. Proprietari și acte**

Inscrieri privitoare la dreptul de proprietate și alte drepturi reale	Referințe
/	
Act Administrativ nr. 90161, din 08/03/1996 emis de CJSDPAT;	
B1	A1
Intabulare, drept de PROPRIETATE, dobandit prin Reconstituire, cota actuala 1/1 1) DAN N GHEORGHE, LIPSĂ CNP	

**C. Partea III. SARCINI .**

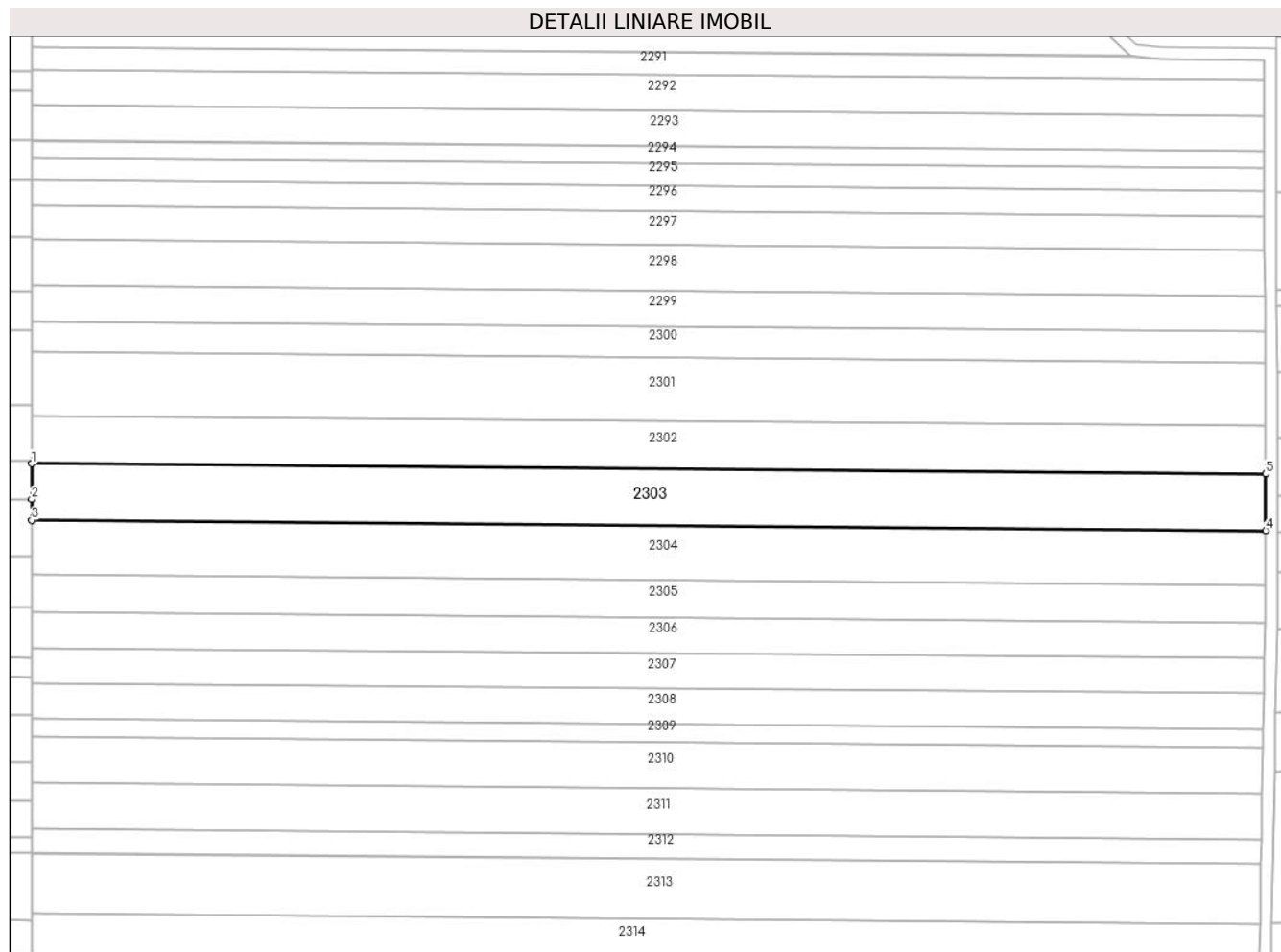
Inscrieri privind dezmembramintele dreptului de proprietate, drepturi reale de garanție și sarcini	Referințe
NU SUNT	

## Anexa Nr. 1 La Partea I

## Teren

Nr cadastral	Suprafața (mp)*	Observații / Referințe
	7.924	

\* Suprafața este determinată în planul de proiecție Stereo 70.



## Date referitoare la teren

Crt	Categorie folosință	Intravilan	Suprafața (mp)	Tarla	Parcelă	Nr. topo	Observații / Referințe
1	arabil	NU	7.924	21/1	28	-	

## Lungime Segmente

1) Valorile lungimilor segmentelor sunt obținute din proiecție în plan.

Punct început	X / Y	Punct sfârșit	X / Y	Lungime segment (** (m)
1	620.749,894 309.873,491	2	620.749,894 309.861,451	12.04
2	620.749,894 309.861,451	3	620.749,894 309.854,479	6.972
3	620.749,894 309.854,479	4	621.166,707 309.851,002	416.828
4	621.166,707 309.851,002	5	621.166,645 309.870,014	19.012
5	621.166,645 309.870,014	1	620.749,894 309.873,491	416.766

**\*\* Lungimile segmentelor sunt determinate în planul de proiecție Stereo 70 și sunt rotunjite la 1 milimetru.**

**\*\*\* Distanța dintre puncte este formată din segmente cumulate ce sunt mai mici decât valoarea 1 milimetru.**





**DATE DESPRE IMOBILUL NR. 2304**

Oficiul de Cadastru și Publicitate Imobiliară CALARASI  
Biroul de Cadastru și Publicitate Imobiliară Oltenita

**A. Partea I. Descrierea imobilului**

TEREN Extravilan

Adresa: Jud. Calarasi

Nr. Crt	Nr cadastral Nr. topografic	Suprafața* (mp)	Observații / Referințe
A1	21941	7.660	Sector cadastral:4 Teren neimprejmuit;

**B. Partea II. Proprietari și acte**

Inscrieri privitoare la dreptul de proprietate și alte drepturi reale		Referințe
<b>5325 / 23/02/2015</b>		
Act Notarial nr. 671, din 20/02/2015 emis de MANOLACHE NICULAE;		
B4	Intabulare, drept de PROPRIETATE, dobandit prin Conventie, cota actuala 1/1, cota initiala 1/1 1) SC ALIN EXIM SRL, CIF:5194919	A1

**C. Partea III. SARCINI .**

Inscrieri privind dezmembramintele dreptului de proprietate, drepturi reale de garanție și sarcini	Referințe
NU SUNT	

## Anexa Nr. 1 La Partea I

## Teren

Nr cadastral	Suprafața (mp)*	Observații / Referințe
21941	7.660	

\* Suprafața este determinată în planul de proiecție Stereo 70.

## DETALII LINIARE IMOBIL

2293
2294
2295
2296
2297
2298
2299
2300
2301
2302
2303
2304
2305
2306
2307
2308
2309
2310
2311
2312
2313
2314
2315

## Date referitoare la teren

Crt	Categorie folosință	Intravilan	Suprafața (mp)	Tarla	Parcelă	Nr. topo	Observații / Referințe
1	arabil	NU	7.660	21	26	-	'Imobil aflat sub incidența art. 3 alin. (1) din Legea nr. 17/2014' - identificat conform anexei nr. 2F

## Lungime Segmente

1) Valorile lungimilor segmentelor sunt obținute din proiecție în plan.

Punct început	X / Y	Punct sfârșit	X / Y	Lungime segment (** (m)
1	620.749,894 309.854,479	2	620.749,894 309.842,135	12.344
2	620.749,894 309.842,135	3	620.749,894 309.836,102	6.033
3	620.749,894 309.836,102	4	621.166,767 309.832,625	416.888
4	621.166,767 309.832,625	5	621.166,707 309.851,002	18.377
5	621.166,707 309.851,002	1	620.749,894 309.854,479	416.828

**\*\* Lungimile segmentelor sunt determinate în planul de proiecţie Stereo 70 şi sunt rotunjite la 1 milimetru.**

**\*\*\* Distanţa dintre puncte este formată din segmente cumulate ce sunt mai mici decât valoarea 1 milimetru.**



**DATE DESPRE IMOBILUL NR. 2305**

Oficiul de Cadastru și Publicitate Imobiliară CALARASI  
Biroul de Cadastru și Publicitate Imobiliară Oltenita

**A. Partea I. Descrierea imobilului**

TEREN Extravilan

Adresa: Jud. Calarasi

Nr. Crt	Nr cadastral Nr. topografic	Suprafața* (mp)	Observații / Referințe
A1		5.285	Sector cadastral:4 Teren neimprejmuit;

**B. Partea II. Proprietari și acte**

Inscrieri privitoare la dreptul de proprietate și alte drepturi reale		Referințe
/		
Act Administrativ nr. 90038, din 10/05/1996 emis de CJSDPAT;		
B1	Intabulare, drept de PROPRIETATE, dobandit prin Reconstituire, cota actuala 1/1	A1
	1) MOISE I DUMITRU, LIPSĂ CNP 2) MOISE I NICOLAE, LIPSĂ CNP 3) MOISE I ION, LIPSĂ CNP 4) MORARU DUMITRA, LIPSĂ CNP	

**C. Partea III. SARCINI .**

Inscrieri privind dezmembramintele dreptului de proprietate, drepturi reale de garanție și sarcini	Referințe
NU SUNT	

## Anexa Nr. 1 La Partea I

## Teren

Nr cadastral	Suprafața (mp)*	Observații / Referințe
	5.285	

\* Suprafața este determinată în planul de proiecție Stereo 70.

DETALII LINIARE IMOBIL	
	2294
	2295
	2296
	2297
	2298
	2299
	2300
	2301
	2302
	2303
	2304
	2305
	2306
	2307
	2308
	2309
	2310
	2311
	2312
	2313
	2314
	2315
	2316
	2317

## Date referitoare la teren

Crt	Categorie folosință	Intravilan	Suprafața (mp)	Tarla	Parcelă	Nr. topo	Observații / Referințe
1	arabil	NU	5.285	21	24	-	

## Lungime Segmente

1) Valorile lungimilor segmentelor sunt obținute din proiecție în plan.

Punct început	X / Y	Punct sfârșit	X / Y	Lungime segment (** (m)
1	620.749,894 309.836,102	2	620.749,894 309.825,01	11.092
2	620.749,894 309.825,01	3	620.749,894 309.823,423	1.587
3	620.749,894 309.823,423	4	621.166,605 309.819,946	416.726
4	621.166,605 309.819,946	5	621.166,777 309.829,54	9.596
5	621.166,777 309.829,54	6	621.166,767 309.832,625	3.085

Punct început	X / Y	Punct sfârșit	X / Y	Lungime segment (** (m)
6	621.166,767 309.832,625	1	620.749,894 309.836,102	416.888

\*\* Lungimile segmentelor sunt determinate în planul de proiecție Stereo 70 și sunt rotunjite la 1 milimetru.

\*\*\* Distanța dintre puncte este formată din segmente cumulate ce sunt mai mici decât valoarea 1 milimetru.





**DATE DESPRE IMOBILUL NR. 2306**

Oficiul de Cadastru și Publicitate Imobiliară CALARASI  
Biroul de Cadastru și Publicitate Imobiliară Oltenita

**A. Partea I. Descrierea imobilului**

TEREN Extravilan

Adresa: Jud. Calarasi

Nr. Crt	Nr cadastral Nr. topografic	Suprafața* (mp)	Observații / Referințe
A1		5.000	Sector cadastral:4 Teren neimprejmuit;

**B. Partea II. Proprietari și acte**

Inscrieri privitoare la dreptul de proprietate și alte drepturi reale		Referințe
/		
Act Administrativ nr. 90134, din 06/03/1996 emis de CJSDPAT;		
B1	Intabulare, drept de PROPRIETATE, dobandit prin Reconstituire, cota actuala 1/1 1) CIORNEI FLOAREA, LIPSĂ CNP 2) DAN C ELENA, LIPSĂ CNP 3) STANCULEASA VASILICA, LIPSĂ CNP	A1

**C. Partea III. SARCINI .**

Inscrieri privind dezmembramintele dreptului de proprietate, drepturi reale de garanție și sarcini	Referințe
NU SUNT	

## Anexa Nr. 1 La Partea I

## Teren

Nr cadastral	Suprafața (mp)*	Observații / Referințe
	5.000	

\* Suprafața este determinată în planul de proiecție Stereo 70.

DETALII LINIARE IMOBIL	
	2296
	2297
	2298
	2299
	2300
	2301
	2302
	2303
	2304
	2305
1	2306
2	2307
	2308
	2309
	2310
	2311
	2312
	2313
	2314
	2315
	2316
	2317

## Date referitoare la teren

Crt	Categorie folosință	Intra vilan	Suprafața (mp)	Tarla	Parcelă	Nr. topo	Observații / Referințe
1	arabil	NU	5.000	21	23	-	

## Lungime Segmente

1) Valorile lungimilor segmentelor sunt obținute din proiecție în plan.

Punct început	X / Y	Punct sfârșit	X / Y	Lungime segment (** (m)
1	620.749,894 309.823,423	2	620.749,894 309.811,421	12.002
2	620.749,894 309.811,421	3	621.166,391 309.807,946	416.511
3	621.166,391 309.807,946	4	621.166,605 309.819,946	12.002
4	621.166,605 309.819,946	1	620.749,894 309.823,423	416.726

\*\* Lungimile segmentelor sunt determinate în planul de proiecție Stereo 70 și sunt rotunjite la 1 milimetru.

**\*\*\* Distanţa dintre puncte este formată din segmente cumulate ce sunt mai mici decât valoarea 1 milimetru.**



**DATE DESPRE IMOBILUL NR. 2307**

Oficiul de Cadastru și Publicitate Imobiliară CALARASI  
Biroul de Cadastru și Publicitate Imobiliară Oltenita

**A. Partea I. Descrierea imobilului**

TEREN Extravilan

Adresa: Jud. Calarasi

Nr. Crt	Nr cadastral Nr. topografic	Suprafața* (mp)	Observații / Referințe
A1		5.000	Sector cadastral:4 Teren neimprejmuit;

**B. Partea II. Proprietari și acte**

Inscrieri privitoare la dreptul de proprietate și alte drepturi reale	Referințe
/	
Act Administrativ nr. 89930, din 23/11/1995 emis de CJSDPAT;	
B1	A1
Intabulare, drept de PROPRIETATE, dobandit prin Reconstituire, cota actuala 1/1 1) <b>BADEA V ECATERINA, LIPSĂ</b> CNP	

**C. Partea III. SARCINI .**

Inscrieri privind dezmembramintele dreptului de proprietate, drepturi reale de garanție și sarcini	Referințe
NU SUNT	

## Anexa Nr. 1 La Partea I

## Teren

Nr cadastral	Suprafața (mp)*	Observații / Referințe
	5.000	

\* Suprafața este determinată în planul de proiecție Stereo 70.

DETALII LINIARE IMOBIL	
	2297
	2298
	2299
	2300
	2301
	2302
	2303
	2304
	2305
	2306
5	2307
3	2308
3	2309
	2310
	2311
	2312
	2313
	2314
	2315
	2316
	2317

## Date referitoare la teren

Crt	Categorie folosință	Intravilan	Suprafața (mp)	Tarla	Parcelă	Nr. topo	Observații / Referințe
1	arabil	NU	5.000	21	21	-	

## Lungime Segmente

1) Valorile lungimilor segmentelor sunt obținute din proiecție în plan.

Punct început	X / Y	Punct sfârșit	X / Y	Lungime segment (** (m)
1	620.749,894 309.808,12	2	620.749,894 309.801,602	6.518
2	620.749,894 309.801,602	3	620.749,894 309.799,413	2.189
3	620.749,894 309.799,413	4	621.166,176 309.795,94	416.296
4	621.166,176 309.795,94	5	621.166,391 309.807,946	12.008
5	621.166,391 309.807,946	6	620.749,894 309.811,421	416.511

Punct început	X / Y	Punct sfârșit	X / Y	Lungime segment (** (m)
6	620.749,894 309.811,421	1	620.749,894 309.808,12	3.301

\*\* Lungimile segmentelor sunt determinate în planul de proiecție Stereo 70 și sunt rotunjite la 1 milimetru.

\*\*\* Distanța dintre puncte este formată din segmente cumulate ce sunt mai mici decât valoarea 1 milimetru.





**DATE DESPRE IMOBILUL NR. 2308**

Oficiul de Cadastru și Publicitate Imobiliară CALARASI  
Biroul de Cadastru și Publicitate Imobiliară Oltenita

**A. Partea I. Descrierea imobilului**

TEREN Extravilan

Adresa: Jud. Calarasi

Nr. Crt	Nr cadastral Nr. topografic	Suprafața* (mp)	Observații / Referințe
A1		5.000	Sector cadastral:4 Teren neimprejmuit;

**B. Partea II. Proprietari și acte**

Inscrieri privitoare la dreptul de proprietate și alte drepturi reale	Referințe
/	
Act Administrativ nr. 89868, din 28/06/1995 emis de CJSDPAT;	
B1	A1
Intabulare, drept de PROPRIETATE, dobandit prin Reconstituire, cota actuala 1/1 1) <b>BADEA V MARIN</b> , LIPSĂ CNP	

**C. Partea III. SARCINI .**

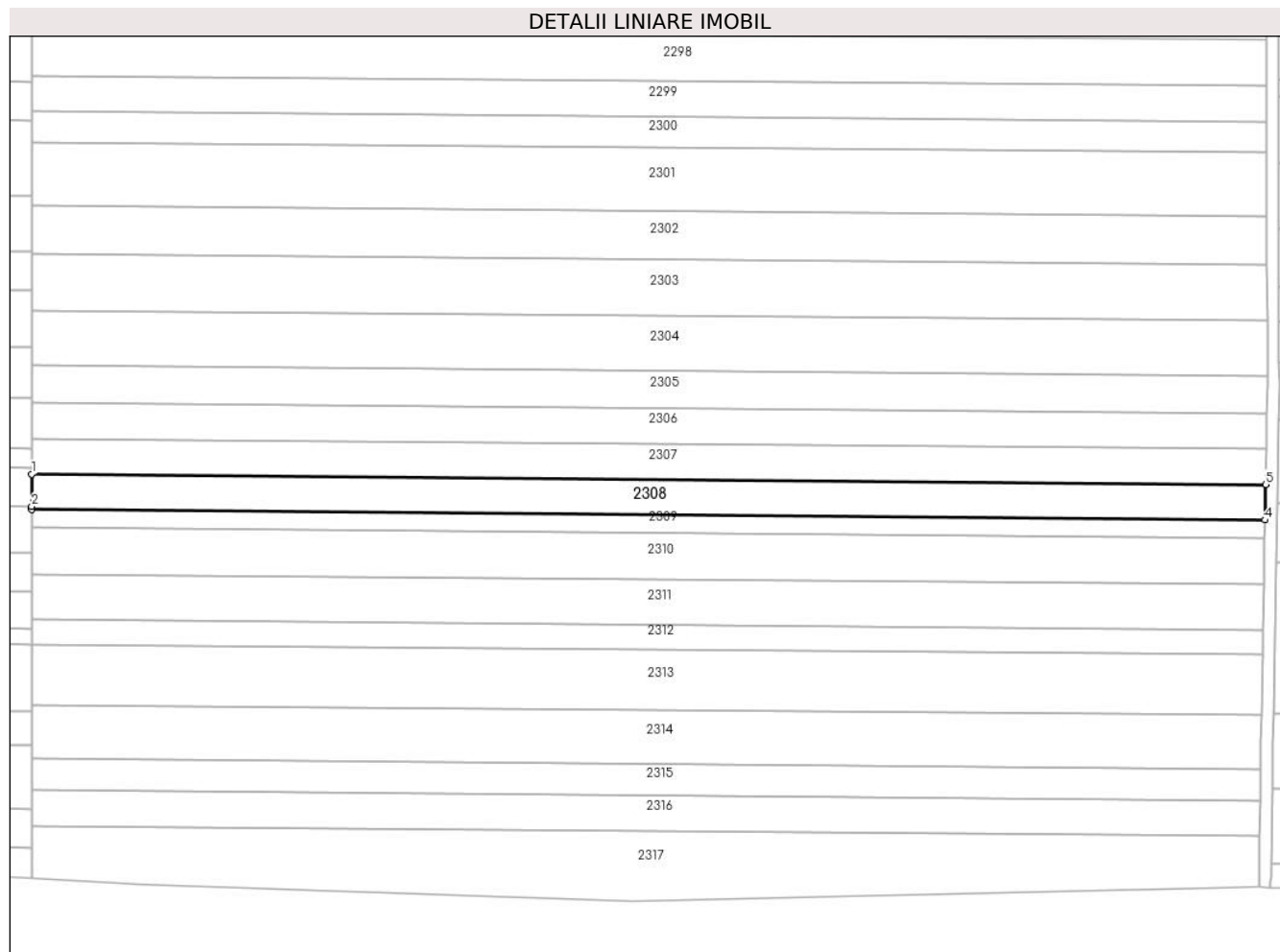
Inscrieri privind dezmembramintele dreptului de proprietate, drepturi reale de garanție și sarcini	Referințe
NU SUNT	

## Anexa Nr. 1 La Partea I

## Teren

Nr cadastral	Suprafața (mp)*	Observații / Referințe
	5.000	

\* Suprafața este determinată în planul de proiecție Stereo 70.



## Date referitoare la teren

Crt	Categorie folosință	Intravilan	Suprafața (mp)	Tarla	Parcelă	Nr. topo	Observații / Referințe
1	arabil	NU	5.000	21	19	-	

## Lungime Segmente

1) Valorile lungimilor segmentelor sunt obținute din proiecție în plan.

Punct început	X / Y	Punct sfârșit	X / Y	Lungime segment (** (m)
1	620.749,894 309.799,413	2	620.749,894 309.788,571	10.842
2	620.749,894 309.788,571	3	620.749,894 309.787,399	1.172
3	620.749,894 309.787,399	4	621.165,962 309.783,928	416.082
4	621.165,962 309.783,928	5	621.166,176 309.795,94	12.014
5	621.166,176 309.795,94	1	620.749,894 309.799,413	416.296

**\*\* Lungimile segmentelor sunt determinate în planul de proiecţie Stereo 70 şi sunt rotunjite la 1 milimetru.**

**\*\*\* Distanţa dintre puncte este formată din segmente cumulate ce sunt mai mici decât valoarea 1 milimetru.**



**DATE DESPRE IMOBILUL NR. 2309**

Oficiul de Cadastru și Publicitate Imobiliară CALARASI  
Biroul de Cadastru și Publicitate Imobiliară Oltenita

**A. Partea I. Descrierea imobilului**

TEREN Extravilan

Adresa: Jud. Calarasi

Nr. Crt	Nr cadastral Nr. topografic	Suprafața* (mp)	Observații / Referințe
A1		2.500	Sector cadastral:4 Teren neimprejmuit;

**B. Partea II. Proprietari și acte**

Inscrieri privitoare la dreptul de proprietate și alte drepturi reale	Referințe
/	
Act Administrativ nr. 90169, din 11/03/1996 emis de CJSDPAT;	
B1	A1
Intabulare, drept de PROPRIETATE, dobandit prin Reconstituire, cota actuala 1/1 1) DAN M GHEORGHE, LIPSĂ CNP	

**C. Partea III. SARCINI .**

Inscrieri privind dezmembramintele dreptului de proprietate, drepturi reale de garanție și sarcini	Referințe
NU SUNT	

## Anexa Nr. 1 La Partea I

## Teren

Nr cadastral	Suprafața (mp)*	Observații / Referințe
	2.500	

\* Suprafața este determinată în planul de proiecție Stereo 70.

DETALII LINIARE IMOBIL	
2299	
2300	
2301	
2302	
2303	
2304	
2305	
2306	
2307	
2308	
2309	
2310	
2311	
2312	
2313	
2314	
2315	
2316	
2317	

## Date referitoare la teren

Crt	Categorie folosință	Intra vilan	Suprafața (mp)	Tarla	Parcelă	Nr. topo	Observații / Referințe
1	arabil	NU	2.500	21/1	17	-	

## Lungime Segmente

1) Valorile lungimilor segmentelor sunt obținute din proiecție în plan.

Punct început	X / Y	Punct sfârșit	X / Y	Lungime segment (** (m)
1	620.749,894 309.787,399	2	620.749,894 309.781,389	6.01
2	620.749,894 309.781,389	3	621.165,854 309.777,919	415.974
3	621.165,854 309.777,919	4	621.165,962 309.783,928	6.01
4	621.165,962 309.783,928	1	620.749,894 309.787,399	416.082

\*\* Lungimile segmentelor sunt determinate în planul de proiecție Stereo 70 și sunt rotunjite la 1 milimetru.

**\*\*\* Distanţa dintre puncte este formată din segmente cumulate ce sunt mai mici decât valoarea 1 milimetru.**





**DATE DESPRE IMOBILUL NR. 2310**

Oficiul de Cadastru și Publicitate Imobiliară CALARASI  
Biroul de Cadastru și Publicitate Imobiliară Oltenita

**A. Partea I. Descrierea imobilului**

TEREN Extravilan

Adresa: Jud. Calarasi

Nr. Crt	Nr cadastral Nr. topografic	Suprafața* (mp)	Observații / Referințe
A1	21328	6.500	Sector cadastral:4 Teren neimprejmuit;

**B. Partea II. Proprietari și acte**

Inscrieri privitoare la dreptul de proprietate și alte drepturi reale		Referințe
<b>7987 / 22/04/2013</b>		
Act Notarial nr. 735, din 15/04/2013 emis de MIHAIL IOANA ROXANA;		
B4	Intabulare, drept de PROPRIETATE, dobândit prin Conventie, cota actuala 1/1, cota initiala 1/1 1) SC AGRI TERENURI SA, CIF:24816228	A1
<b>9129 / 13/03/2020</b>		
Act Notarial nr. 742, din 12/03/2020 emis de Diaconescu Remus Stefan;		
B5	se noteaza Contractul de vanzare-cumparare aut. nr. 742/12.03.2020 -NP Diaconescu Remus Stefan cu plata pretului in rate si sub rezerva proprietatii 1) SOCIETATEA ALIN EXIM S.R.L., CIF:5194919	A1

**C. Partea III. SARCINI .**

Inscrieri privind dezmembramintele dreptului de proprietate, drepturi reale de garanție și sarcini	Referințe
NU SUNT	

## Anexa Nr. 1 La Partea I

## Teren

Nr cadastral	Suprafața (mp)*	Observații / Referințe
21328	6.500	

\* Suprafața este determinată în planul de proiecție Stereo 70.

DETALII LINIARE IMOBIL	
2300	
2301	
2302	
2303	
2304	
2305	
2306	
2307	
2308	
2309	
2310	
2311	
2312	
2313	
2314	
2315	
2316	
2317	

## Date referitoare la teren

Crt	Categorie folosință	Intravilan	Suprafața (mp)	Tarla	Parcelă	Nr. topo	Observații / Referințe
1	arabil	NU	6.500	21/1	16	-	

## Lungime Segmente

1) Valorile lungimilor segmentelor sunt obținute din proiecție în plan.

Punct început	X / Y	Punct sfârșit	X / Y	Lungime segment (** (m)
1	620.749,894 309.781,389	2	620.749,894 309.772,852	8.537
2	620.749,894 309.772,852	3	620.749,894 309.765,758	7.094
3	620.749,894 309.765,758	4	621.165,575 309.762,29	415.695
4	621.165,575 309.762,29	5	621.165,854 309.777,919	15.631
5	621.165,854 309.777,919	1	620.749,894 309.781,389	415.974

**\*\* Lungimile segmentelor sunt determinate în planul de proiecţie Stereo 70 şi sunt rotunjite la 1 milimetru.**

**\*\*\* Distanţa dintre puncte este formată din segmente cumulate ce sunt mai mici decât valoarea 1 milimetru.**



**DATE DESPRE IMOBILUL NR. 2311**

Oficiul de Cadastru și Publicitate Imobiliară CALARASI  
Biroul de Cadastru și Publicitate Imobiliară Oltenita

**A. Partea I. Descrierea imobilului**

TEREN Extravilan

Adresa: Jud. Calarasi

Nr. Crt	Nr cadastral Nr. topografic	Suprafața* (mp)	Observații / Referințe
A1		6.400	Sector cadastral:4 Teren neimprejmuit;

**B. Partea II. Proprietari și acte**

Inscrieri privitoare la dreptul de proprietate și alte drepturi reale		Referințe
/		
Act Administrativ nr. 92358, din 11/02/2009 emis de CJSDPAT;		
B1	Intabulare, drept de PROPRIETATE, dobandit prin Reconstituire, cota actuala 1/1 1) DRAGHICI STAN, LIPSĂ CNP 2) DAN FLOREA, LIPSĂ CNP 3) GRIGORE POLIXENIA, LIPSĂ CNP 4) NASTASE ALEXANDRINA, LIPSĂ CNP	A1

**C. Partea III. SARCINI .**

Inscrieri privind dezmembramintele dreptului de proprietate, drepturi reale de garanție și sarcini	Referințe
NU SUNT	

## Anexa Nr. 1 La Partea I

## Teren

Nr cadastral	Suprafața (mp)*	Observații / Referințe
	6.400	

\* Suprafața este determinată în planul de proiecție Stereo 70.

DETALII LINIARE IMOBIL	
2301	
2302	
2303	
2304	
2305	
2306	
2307	
2308	
2309	
2310	
2311	
2312	
2313	
2314	
2315	
2316	
2317	

## Date referitoare la teren

Crt	Categorie folosință	Intravilan	Suprafața (mp)	Tarla	Parcelă	Nr. topo	Observații / Referințe
1	arabil	NU	6.400	21/1	13	-	

## Lungime Segmente

1) Valorile lungimilor segmentelor sunt obținute din proiecție în plan.

Punct început	X / Y	Punct sfârșit	X / Y	Lungime segment (** (m)
1	620.749,894 309.765,758	2	620.749,894 309.759,837	5.921
2	620.749,894 309.759,837	3	620.749,894 309.750,356	9.481
3	620.749,894 309.750,356	4	621.165,3 309.746,891	415.42
4	621.165,3 309.746,891	5	621.165,575 309.762,29	15.401
5	621.165,575 309.762,29	1	620.749,894 309.765,758	415.695

**\*\* Lungimile segmentelor sunt determinate în planul de proiecţie Stereo 70 şi sunt rotunjite la 1 milimetru.**

**\*\*\* Distanţa dintre puncte este formată din segmente cumulate ce sunt mai mici decât valoarea 1 milimetru.**





**DATE DESPRE IMOBILUL NR. 2312**

Oficiul de Cadastru și Publicitate Imobiliară CALARASI  
Biroul de Cadastru și Publicitate Imobiliară Oltenita

**A. Partea I. Descrierea imobilului**

TEREN Extravilan

Adresa: Jud. Calarasi

Nr. Crt	Nr cadastral Nr. topografic	Suprafața* (mp)	Observații / Referințe
A1		3.468	Sector cadastral:4 Teren neimprejmuit;

**B. Partea II. Proprietari și acte**

Inscrieri privitoare la dreptul de proprietate și alte drepturi reale		Referințe
/		
Act Administrativ nr. 90157, din 07/03/1996 emis de CJSDPAT;		
B1	Intabulare, drept de PROPRIETATE, dobandit prin Reconstituire, cota actuala 1/1 1) ILIE GH DUMITRU, LIPSĂ CNP 2) BADESCU I VASILE, LIPSĂ CNP 3) HEREA STANA, LIPSĂ CNP	A1

**C. Partea III. SARCINI .**

Inscrieri privind dezmembramintele dreptului de proprietate, drepturi reale de garanție și sarcini	Referințe
NU SUNT	

## Anexa Nr. 1 La Partea I

## Teren

Nr cadastral	Suprafața (mp)*	Observații / Referințe
	3.468	

\* Suprafața este determinată în planul de proiecție Stereo 70.

DETALII LINIARE IMOBIL	
2301	
2302	
2303	
2304	
2305	
2306	
2307	
2308	
2309	
2310	
2311	
2312	
2313	
2314	
2315	
2316	
2317	

## Date referitoare la teren

Crt	Categorie folosință	Intravilan	Suprafața (mp)	Tarla	Parcelă	Nr. topo	Observații / Referințe
1	arabil	NU	3.468	21/1	11	-	

## Lungime Segmente

1) Valorile lungimilor segmentelor sunt obținute din proiecție în plan.

Punct început	X / Y	Punct sfârșit	X / Y	Lungime segment (** (m)
1	620.749,894 309.750,356	2	620.749,894 309.747,367	2.989
2	620.749,894 309.747,367	3	620.749,894 309.742,061	5.306
3	620.749,894 309.742,061	4	620.749,894 309.742,006	0.055
4	620.749,894 309.742,006	5	621.165,151 309.738,542	415.271
5	621.165,151 309.738,542	6	621.165,3 309.746,891	8.35

Punct început	X / Y	Punct sfârșit	X / Y	Lungime segment (** (m)
6	621.165,3 309.746,891	1	620.749,894 309.750,356	415.42

\*\* Lungimile segmentelor sunt determinate în planul de proiecție Stereo 70 și sunt rotunjite la 1 milimetru.

\*\*\* Distanța dintre puncte este formată din segmente cumulate ce sunt mai mici decât valoarea 1 milimetru.



**DATE DESPRE IMOBILUL NR. 2313**

Oficiul de Cadastru și Publicitate Imobiliară CALARASI  
Biroul de Cadastru și Publicitate Imobiliară Oltenita

**A. Partea I. Descrierea imobilului**

TEREN Extravilan

Adresa: Jud. Calarasi

Nr. Crt	Nr cadastral Nr. topografic	Suprafața* (mp)	Observații / Referințe
A1		8.438	Sector cadastral:4 Teren neimprejmuit;

**B. Partea II. Proprietari și acte**

Inscrieri privitoare la dreptul de proprietate și alte drepturi reale	Referințe
/	
Act Administrativ nr. 90033, din 04/03/1996 emis de CJSDPAT;	
B1	A1
Intabulare, drept de PROPRIETATE, dobandit prin Reconstituire, cota actuala 1/1 1) MOISE GH ION, LIPSĂ CNP	

**C. Partea III. SARCINI .**


Inscrieri privind dezmembramintele dreptului de proprietate, drepturi reale de garanție și sarcini	Referințe
NU SUNT	

## Anexa Nr. 1 La Partea I

## Teren

Nr cadastral	Suprafața (mp)*	Observații / Referințe
	8.438	

\* Suprafața este determinată în planul de proiecție Stereo 70.



## Date referitoare la teren

Crt	Categorie folosință	Intra vilan	Suprafața (mp)	Tarla	Parcelă	Nr. topo	Observații / Referințe
1	arabil	NU	8.438	21/1	9	-	

## Lungime Segmente

1) Valorile lungimilor segmentelor sunt obținute din proiecție în plan.

Punct început	X / Y	Punct sfârșit	X / Y	Lungime segment (** (m)
1	620.749,894 309.742,006	2	620.749,894 309.721,677	20.329
2	620.749,894 309.721,677	3	621.164,788 309.718,216	414.908
3	621.164,788 309.718,216	4	621.165,151 309.738,542	20.329
4	621.165,151 309.738,542	1	620.749,894 309.742,006	415.271

\*\* Lungimile segmentelor sunt determinate în planul de proiecție Stereo 70 și sunt rotunjite la 1 milimetru.

**\*\*\* Distanţa dintre puncte este formată din segmente cumulate ce sunt mai mici decât valoarea 1 milimetru.**





**DATE DESPRE IMOBILUL NR. 2314**

Oficiul de Cadastru și Publicitate Imobiliară CALARASI  
Biroul de Cadastru și Publicitate Imobiliară Oltenita

**A. Partea I. Descrierea imobilului**

TEREN Extravilan

Adresa: Jud. Calarasi

Nr. Crt	Nr cadastral Nr. topografic	Suprafața* (mp)	Observații / Referințe
A1		7.520	Sector cadastral:4 Teren neimprejmuit;

**B. Partea II. Proprietari și acte**

Inscrieri privitoare la dreptul de proprietate și alte drepturi reale	Referințe
/	
Act Administrativ nr. 91314, din 03/12/2003 emis de CJSDPAT;	
B1	A1
Intabulare, drept de PROPRIETATE, dobandit prin Reconstituire, cota actuala 1/1 1) ALIMAN D GHEORGHE, LIPSĂ CNP	

**C. Partea III. SARCINI .**


Inscrieri privind dezmembramintele dreptului de proprietate, drepturi reale de garanție și sarcini	Referințe
NU SUNT	

## Anexa Nr. 1 La Partea I

## Teren

Nr cadastral	Suprafața (mp)*	Observații / Referințe
	7.520	

\* Suprafața este determinată în planul de proiecție Stereo 70.



## Date referitoare la teren

Crt	Categorie folosință	Intravilan	Suprafața (mp)	Tarla	Parcelă	Nr. topo	Observații / Referințe
1	arabil	NU	7.520	21/1	7	-	

## Lungime Segmente

1) Valorile lungimilor segmentelor sunt obținute din proiecție în plan.

Punct început	X / Y	Punct sfârșit	X / Y	Lungime segment (** (m)
1	620.749,894 309.721,677	2	620.749,894 309.719,542	2.135
2	620.749,894 309.719,542	3	620.749,894 309.708,123	11.419
3	620.749,894 309.708,123	4	620.749,894 309.703,545	4.578
4	620.749,894 309.703,545	5	621.164,482 309.700,087	414.602
5	621.164,482 309.700,087	6	621.164,626 309.709,18	9.094

Punct început	X / Y	Punct sfârșit	X / Y	Lungime segment (** (m)
6	621.164,626 309.709,18	7	621.164,788 309.718,216	9.037
7	621.164,788 309.718,216	1	620.749,894 309.721,677	414.908

\*\* Lungimile segmentelor sunt determinate în planul de proiecție Stereo 70 și sunt rotunjite la 1 milimetru.

\*\*\* Distanța dintre puncte este formată din segmente cumulate ce sunt mai mici decât valoarea 1 milimetru.



**DATE DESPRE IMOBILUL NR. 2315**

Oficiul de Cadastru și Publicitate Imobiliară CALARASI  
Biroul de Cadastru și Publicitate Imobiliară Oltenita

**A. Partea I. Descrierea imobilului**

TEREN Extravilan

Adresa: Jud. Calarasi

Nr. Crt	Nr cadastral Nr. topografic	Suprafața* (mp)	Observații / Referințe
A1		4.392	Sector cadastral:4 Teren neimprejmuit;

**B. Partea II. Proprietari și acte**

Inscrieri privitoare la dreptul de proprietate și alte drepturi reale		Referințe
/		
Act Administrativ nr. 90040, din 10/05/1996 emis de CJSDPAT;		
B1	Intabulare, drept de PROPRIETATE, dobandit prin Reconstituire, cota actuala 1/1 1) DINU N CONSTANTIN, LIPSĂ CNP	A1

**C. Partea III. SARCINI .**


Inscrieri privind dezmembramintele dreptului de proprietate, drepturi reale de garanție și sarcini	Referințe
NU SUNT	

## Anexa Nr. 1 La Partea I

## Teren

Nr cadastral	Suprafața (mp)*	Observații / Referințe
	4.392	

\* Suprafața este determinată în planul de proiecție Stereo 70.



## Date referitoare la teren

Crt	Categorie folosință	Intra vilan	Suprafața (mp)	Tarla	Parcelă	Nr. topo	Observații / Referințe
1	arabil	NU	4.392	21/1	5	-	

## Lungime Segmente

1) Valorile lungimilor segmentelor sunt obținute din proiecție în plan.

Punct început	X / Y	Punct sfârșit	X / Y	Lungime segment (** (m)
1	620.749,894 309.703,545	2	620.749,894 309.692,949	10.596
2	620.749,894 309.692,949	3	621.164,315 309.689,492	414.435
3	621.164,315 309.689,492	4	621.164,482 309.700,087	10.596
4	621.164,482 309.700,087	1	620.749,894 309.703,545	414.602

\*\* Lungimile segmentelor sunt determinate în planul de proiecție Stereo 70 și sunt rotunjite la 1 milimetru.

**\*\*\* Distanţa dintre puncte este formată din segmente cumulate ce sunt mai mici decât valoarea 1 milimetru.**





**DATE DESPRE IMOBILUL NR. 2316**

Oficiul de Cadastru și Publicitate Imobiliară CALARASI  
Biroul de Cadastru și Publicitate Imobiliară Oltenita

**A. Partea I. Descrierea imobilului**

TEREN Extravilan

Adresa: Jud. Calarasi

Nr. Crt	Nr cadastral Nr. topografic	Suprafața* (mp)	Observații / Referințe
A1		5.000	Sector cadastral:4 Teren neimprejmuit;

**B. Partea II. Proprietari și acte**

Inscrieri privitoare la dreptul de proprietate și alte drepturi reale		Referințe
/		
Act Normativ nr. 7, din 13/03/1996 emis de PARLAMENTUL ROMÂNIEI;		
B1	Inscrierea provizorie, drept de PROPRIETATE, dobandit prin Lege, cota actuala 1/1	A1
1) UAT BUDEȘTI, CIF:2574085, PROPRIETAR NEIDENTIFICAT		

**C. Partea III. SARCINI .**


Inscrieri privind dezmembramintele dreptului de proprietate, drepturi reale de garanție și sarcini	Referințe
NU SUNT	

## Anexa Nr. 1 La Partea I

## Teren

Nr cadastral	Suprafața (mp)*	Observații / Referințe
	5.000	

\* Suprafața este determinată în planul de proiecție Stereo 70.



## Date referitoare la teren

Crt	Categorie folosință	Intravilan	Suprafața (mp)	Tarla	Parcelă	Nr. topo	Observații / Referințe
1	arabil	NU	5.000	21/1	4	-	

## Lungime Segmente

1) Valorile lungimilor segmentelor sunt obținute din proiecție în plan.

Punct început	X / Y	Punct sfârșit	X / Y	Lungime segment (** (m)
1	620.749,894 309.692,949	2	620.749,894 309.686,668	6.281
2	620.749,894 309.686,668	3	620.749,894 309.680,882	5.786
3	620.749,894 309.680,882	4	621.164,124 309.677,426	414.244
4	621.164,124 309.677,426	5	621.164,315 309.689,492	12.068
5	621.164,315 309.689,492	1	620.749,894 309.692,949	414.435

**\*\* Lungimile segmentelor sunt determinate în planul de proiecţie Stereo 70 şi sunt rotunjite la 1 milimetru.**

**\*\*\* Distanţa dintre puncte este formată din segmente cumulate ce sunt mai mici decât valoarea 1 milimetru.**



**DATE DESPRE IMOBILUL NR. 2317**

Oficiul de Cadastru și Publicitate Imobiliară CALARASI  
Biroul de Cadastru și Publicitate Imobiliară Oltenita

**A. Partea I. Descrierea imobilului**

TEREN Extravilan

Adresa: Jud. Calarasi

Nr. Crt	Nr cadastral Nr. topografic	Suprafața* (mp)	Observații / Referințe
A1		8.558	Sector cadastral:4 Teren neimprejmuit;

**B. Partea II. Proprietari și acte**

Inscrieri privitoare la dreptul de proprietate și alte drepturi reale		Referințe
/		
Act Normativ nr. 7, din 13/03/1996 emis de PARLAMENTUL ROMÂNIEI;		
B1	Inscrierea provizorie, drept de PROPRIETATE, dobandit prin Lege, cota actuala 1/1	A1
1) UAT BUDEȘTI, CIF:2574085, PROPRIETAR NEIDENTIFICAT		

**C. Partea III. SARCINI .**


Inscrieri privind dezmembramintele dreptului de proprietate, drepturi reale de garanție și sarcini	Referințe
NU SUNT	

## Anexa Nr. 1 La Partea I

## Teren

Nr cadastral	Suprafața (mp)*	Observații / Referințe
	8.558	

\* Suprafața este determinată în planul de proiecție Stereo 70.



## Date referitoare la teren

Crt	Categorie folosință	Intra vilan	Suprafața (mp)	Tarla	Parcelă	Nr. topo	Observații / Referințe
1	arabil	NU	8.558	21/1	2	-	

## Lungime Segmente

1) Valorile lungimilor segmentelor sunt obținute din proiecție în plan.

Punct început	X / Y	Punct sfârșit	X / Y	Lungime segment (** (m)
1	621.163,855 309.660,417	2	621.164,124 309.677,426	17.011
2	621.164,124 309.677,426	3	620.749,894 309.680,882	414.244
3	620.749,894 309.680,882	4	620.749,894 309.673,612	7.27
4	620.749,894 309.673,612	5	620.749,894 309.663,261	10.351
5	620.749,894 309.663,261	6	620.786,033 309.661,103	36.203

Punct început	X / Y	Punct sfârșit	X / Y	Lungime segment (** (m)
6	620.786,033 309.661,103	7	620.952,609 309.655,533	166.669
7	620.952,609 309.655,533	8	621.149,096 309.660,105	196.54
8	621.149,096 309.660,105	1	621.163,855 309.660,417	14.762

\*\* Lungimile segmentelor sunt determinate în planul de proiecție Stereo 70 și sunt rotunjite la 1 milimetru.

\*\*\* Distanța dintre puncte este formată din segmente cumulate ce sunt mai mici decât valoarea 1 milimetru.





**DATE DESPRE IMOBILUL NR. 2318**

Oficiul de Cadastru și Publicitate Imobiliară CALARASI  
Biroul de Cadastru și Publicitate Imobiliară Oltenita

**A. Partea I. Descrierea imobilului**

TEREN Extravilan

Adresa: Jud. Calarasi

Nr. Crt	Nr cadastral Nr. topografic	Suprafața* (mp)	Observații / Referințe
A1	21189	20.037	Sector cadastral:4 Teren neimprejmuit;

**B. Partea II. Proprietari și acte**

Inscrieri privitoare la dreptul de proprietate și alte drepturi reale		Referințe
<b>8319 / 06/03/2020</b>		
Act Notarial nr. 597, din 28/02/2020 emis de Diaconescu Remus Stefan (act notarial nr 602 din 28.02.2020, emis de Diaconescu Remus Stefan);		
B5	Intabulare, drept de PROPRIETATE, dobandit prin Conventie, cota actuala 1/1, cota initiala 1/1 1) SOCIETATEA ALIN EXIM S.R.L., CIF:5194919	A1

**C. Partea III. SARCINI .**

Inscrieri privind dezmembramintele dreptului de proprietate, drepturi reale de garanție și sarcini	Referințe
NU SUNT	


## Anexa Nr. 1 La Partea I

## Teren

Nr cadastral	Suprafața (mp)*	Observații / Referințe
21189	20.037	

\* Suprafața este determinată în planul de proiecție Stereo 70.

## DETALII LINIARE IMOBIL



## Date referitoare la teren

Crt	Categorie folosință	Intravilan	Suprafața (mp)	Tarla	Parcelă	Nr. topo	Observații / Referințe
1	arabil	NU	20.037	24	34	-	

## Lungime Segmente

1) Valorile lungimilor segmentelor sunt obținute din proiecție în plan.

Punct început	X / Y	Punct sfârșit	X / Y	Lungime segment (** (m)
1	621.170,175 310.013,72	2	621.170,334 309.964,973	48.747
2	621.170,334 309.964,973	3	621.565,675 309.966,777	395.345
3	621.565,675 309.966,777	4	621.565,611 309.986,367	19.59
4	621.565,611 309.986,367	5	621.565,516 310.015,568	29.201
5	621.565,516 310.015,568	6	621.170,163 310.017,546	395.358

Punct început	X / Y	Punct sfârșit	X / Y	Lungime segment (** (m)
6	621.170,163 310.017,546	1	621.170,175 310.013,72	3.826

\*\* Lungimile segmentelor sunt determinate în planul de proiecție Stereo 70 și sunt rotunjite la 1 milimetru.

\*\*\* Distanța dintre puncte este formată din segmente cumulate ce sunt mai mici decât valoarea 1 milimetru.



**DATE DESPRE IMOBILUL NR. 2319**

Oficiul de Cadastru și Publicitate Imobiliară CALARASI  
Biroul de Cadastru și Publicitate Imobiliară Oltenita

**A. Partea I. Descrierea imobilului**

TEREN Extravilan

Adresa: Jud. Calarasi, Tarlaua 24, Parcela 30 (Satul Aprozi)

Nr. Crt	Nr cadastral Nr. topografic	Suprafața* (mp)	Observații / Referințe
A1	22129	12.943	Sector cadastral:4 Teren neimprejmuit;

**B. Partea II. Proprietari și acte**

Inscrieri privitoare la dreptul de proprietate și alte drepturi reale	Referințe
<b>16829 / 12/06/2015</b>	
Act Notarial nr. 2069, din 11/06/2015 emis de Manolache Florina Mihaela;	
B4	A1
Intabulare, drept de PROPRIETATE, dobândit prin Conventie, cota actuala 1/1, cota initiala 1/1	
1) SC ALIN EXIM SRL, CIF:5194919	

**C. Partea III. SARCINI .**

Inscrieri privind dezmembramintele dreptului de proprietate, drepturi reale de garanție și sarcini	Referințe
NU SUNT	

## Anexa Nr. 1 La Partea I

## Teren

Nr cadastral	Suprafața (mp)*	Observații / Referințe
22129	12.943	

\* Suprafața este determinată în planul de proiecție Stereo 70.

## DETALII LINIARE IMOBIL



## Date referitoare la teren

Crt	Categorie folosință	Intravilan	Suprafața (mp)	Tarla	Parcelă	Nr. topo	Observații / Referințe
1	arabil	NU	12.943	24	30	-	

## Lungime Segmente

1) Valorile lungimilor segmentelor sunt obținute din proiecție în plan.

Punct început	X / Y	Punct sfârșit	X / Y	Lungime segment (** (m)
1	621.565,782 309.934,039	2	621.565,782 309.934,26	0.221
2	621.565,782 309.934,26	3	621.565,757 309.941,766	7.506
3	621.565,757 309.941,766	4	621.565,696 309.960,414	18.648
4	621.565,696 309.960,414	5	621.565,675 309.966,777	6.363
5	621.565,675 309.966,777	6	621.170,334 309.964,973	395.345

Punct început	X / Y	Punct sfârșit	X / Y	Lungime segment (** (m)
6	621.170,334 309.964,973	7	621.170,441 309.932,235	32.738
7	621.170,441 309.932,235	1	621.565,782 309.934,039	395.345

\*\* Lungimile segmentelor sunt determinate în planul de proiecție Stereo 70 și sunt rotunjite la 1 milimetru.

\*\*\* Distanța dintre puncte este formată din segmente cumulate ce sunt mai mici decât valoarea 1 milimetru.





**DATE DESPRE IMOBILUL NR. 2320**

Oficiul de Cadastru și Publicitate Imobiliară CALARASI  
Biroul de Cadastru și Publicitate Imobiliară Oltenita

**A. Partea I. Descrierea imobilului**

TEREN Extravilan

Adresa: Jud. Calarasi

Nr. Crt	Nr cadastral Nr. topografic	Suprafața* (mp)	Observații / Referințe
A1	22963	2.187	Sector cadastral:4 Teren neimprejmuit;

**B. Partea II. Proprietari și acte**

Inscrieri privitoare la dreptul de proprietate și alte drepturi reale		Referințe
<b>4441 / 20/02/2017</b>		
Act Notarial nr. 553, din 17/02/2017 emis de Manolache Ioana;		
B5	Intabulare, drept de PROPRIETATE, dobândit prin Conventie, cota actuala 1/1, cota initiala 1/1 1) ALBU FLORIN ALIN	A1

**C. Partea III. SARCINI .**

Inscrieri privind dezmembramintele dreptului de proprietate, drepturi reale de garanție și sarcini	Referințe
NU SUNT	


## Anexa Nr. 1 La Partea I

## Teren

Nr cadastral	Suprafața (mp)*	Observații / Referințe
22963	2.187	

\* Suprafața este determinată în planul de proiecție Stereo 70.

## DETALII LINIARE IMOBIL



## Date referitoare la teren

Crt	Categorie folosință	Intravilan	Suprafața (mp)	Tarla	Parcelă	Nr. topo	Observații / Referințe
1	arabil	NU	2.187	24	9	-	

## Lungime Segmente

1) Valorile lungimilor segmentelor sunt obținute din proiecție în plan.

Punct început	X / Y	Punct sfârșit	X / Y	Lungime segment (** (m)
1	621.565,8 309.928,507	2	621.565,782 309.934,039	5.532
2	621.565,782 309.934,039	3	621.170,441 309.932,235	395.345
3	621.170,441 309.932,235	4	621.170,459 309.926,703	5.532
4	621.170,459 309.926,703	1	621.565,8 309.928,507	395.345

\*\* Lungimile segmentelor sunt determinate în planul de proiecție Stereo 70 și sunt rotunjite la 1 milimetru.

**\*\*\* Distanţa dintre puncte este formată din segmente cumulate ce sunt mai mici decât valoarea 1 milimetru.**



**DATE DESPRE IMOBILUL NR. 2321**

Oficiul de Cadastru și Publicitate Imobiliară CALARASI  
Biroul de Cadastru și Publicitate Imobiliară Oltenita

**A. Partea I. Descrierea imobilului**

TEREN Extravilan

Adresa: Jud. Calarasi

Nr. Crt	Nr cadastral Nr. topografic	Suprafața* (mp)	Observații / Referințe
A1	22970	8.865	Sector cadastral:4 Teren neimprejmuit;

**B. Partea II. Proprietari și acte**

Inscrieri privitoare la dreptul de proprietate și alte drepturi reale		Referințe
<b>4477 / 20/02/2017</b>		
Act Notarial nr. 554, din 17/02/2017 emis de Manolache Ioana;		
B6	Intabulare, drept de PROPRIETATE, dobândit prin Conventie, cota actuala 1/1, cota initiala 1/1 1) ALBU FLORIN ALIN	A1

**C. Partea III. SARCINI .**

Inscrieri privind dezmembramintele dreptului de proprietate, drepturi reale de garanție și sarcini	Referințe
NU SUNT	

## Anexa Nr. 1 La Partea I

## Teren

Nr cadastral	Suprafața (mp)*	Observații / Referințe
22970	8.865	

\* Suprafața este determinată în planul de proiecție Stereo 70.

## DETALII LINIARE IMOBIL



## Date referitoare la teren

Crt	Categorie folosință	Intravilan	Suprafața (mp)	Tarla	Parcelă	Nr. topo	Observații / Referințe
1	arabil	NU	8.865	24	28	-	

## Lungime Segmente

1) Valorile lungimilor segmentelor sunt obținute din proiecție în plan.

Punct început	X / Y	Punct sfârșit	X / Y	Lungime segment (** (m)
1	621.170,533 309.904,28	2	621.565,874 309.906,084	395.345
2	621.565,874 309.906,084	3	621.565,855 309.911,871	5.787
3	621.565,855 309.911,871	4	621.565,8 309.928,507	16.636
4	621.565,8 309.928,507	5	621.170,459 309.926,703	395.345
5	621.170,459 309.926,703	1	621.170,533 309.904,28	22.423

**\*\* Lungimile segmentelor sunt determinate în planul de proiecţie Stereo 70 şi sunt rotunjite la 1 milimetru.**

**\*\*\* Distanţa dintre puncte este formată din segmente cumulate ce sunt mai mici decât valoarea 1 milimetru.**





**DATE DESPRE IMOBILUL NR. 2322**

Oficiul de Cadastru și Publicitate Imobiliară CALARASI  
Biroul de Cadastru și Publicitate Imobiliară Oltenita

**A. Partea I. Descrierea imobilului**

TEREN Extravilan

Adresa: Jud. Calarasi

Nr. Crt	Nr cadastral Nr. topografic	Suprafața* (mp)	Observații / Referințe
A1	23973	17.500	Sector cadastral:4 Teren neimprejmuit;

**B. Partea II. Proprietari și acte**

Inscrieri privitoare la dreptul de proprietate și alte drepturi reale		Referințe
<b>3373 / 04/02/2020</b>		
Act Notarial nr. 269, din 03/02/2020 emis de Diaconescu Remus Stefan (act notarial nr 281 din 03.02.2020, emis de Diaconescu Remus Stefan);		
B2	Intabulare, drept de PROPRIETATE, dobandit prin Conventie, cota actuala 1/1, cota initiala 1/1 1) ALBU FLORIN ALIN	A1

**C. Partea III. SARCINI .**

Inscrieri privind dezmembramintele dreptului de proprietate, drepturi reale de garanție și sarcini	Referințe
NU SUNT	


## Anexa Nr. 1 La Partea I

## Teren

Nr cadastral	Suprafața (mp)*	Observații / Referințe
23973	17.500	

\* Suprafața este determinată în planul de proiecție Stereo 70.

## DETALII LINIARE IMOBIL



## Date referitoare la teren

Crt	Categorie folosință	Intravilan	Suprafața (mp)	Tarla	Parcelă	Nr. topo	Observații / Referințe
1	arabil	NU	17.500	24	24, 25	-	

## Lungime Segmente

1) Valorile lungimilor segmentelor sunt obținute din proiecție în plan.

Punct început	X / Y	Punct sfârșit	X / Y	Lungime segment (** (m)
1	621.961,714 309.901,047	2	621.565,896 309.899,241	395.822
2	621.565,896 309.899,241	3	621.565,874 309.906,084	6.843
3	621.565,874 309.906,084	4	621.170,533 309.904,28	395.345
4	621.170,533 309.904,28	5	621.170,605 309.882,147	22.133
5	621.170,605 309.882,147	6	621.565,946 309.883,951	395.345

Punct început	X / Y	Punct sfârșit	X / Y	Lungime segment (** (m)
6	621.565,946 309.883,951	7	621.565,968 309.877,127	6.824
7	621.565,968 309.877,127	8	621.961,472 309.878,931	395.508
8	621.961,472 309.878,931	1	621.961,714 309.901,047	22.117

\*\* Lungimile segmentelor sunt determinate în planul de proiecție Stereo 70 și sunt rotunjite la 1 milimetru.

\*\*\* Distanța dintre puncte este formată din segmente cumulate ce sunt mai mici decât valoarea 1 milimetru.



**DATE DESPRE IMOBILUL NR. 2323**

Oficiul de Cadastru și Publicitate Imobiliară CALARASI  
Biroul de Cadastru și Publicitate Imobiliară Oltenita

**A. Partea I. Descrierea imobilului**

TEREN Extravilan

Adresa: Jud. Calarasi

Nr. Crt	Nr cadastral Nr. topografic	Suprafața* (mp)	Observații / Referințe
A1		7.747	Sector cadastral:4 Teren neimprejmuit;

**B. Partea II. Proprietari și acte**

Inscrieri privitoare la dreptul de proprietate și alte drepturi reale		Referințe
/		
Act Administrativ nr. 90145, din 06/03/1996 emis de CJSDPAT;		
B1	Intabulare, drept de PROPRIETATE, dobandit prin Reconstituire, cota actuala 1/1 1) <b>BOERESCU C ILIE</b> , LIPSĂ CNP 2) <b>BOERESCU C MARIN</b> , LIPSĂ CNP 3) <b>NASTASE ELENA</b> , LIPSĂ CNP 4) <b>ILIE ZOIA</b> , LIPSĂ CNP 5) <b>BOERESCU ALEXANDRU</b> , LIPSĂ CNP	A1

**C. Partea III. SARCINI .**

Inscrieri privind dezmembramintele dreptului de proprietate, drepturi reale de garanție și sarcini	Referințe
NU SUNT	

## Anexa Nr. 1 La Partea I

## Teren

Nr cadastral	Suprafața (mp)*	Observații / Referințe
	7.747	

\* Suprafața este determinată în planul de proiecție Stereo 70.

## DETALII LINIARE IMOBIL

## Date referitoare la teren

Crt	Categorie folosință	Intravilan	Suprafața (mp)	Tarla	Parcelă	Nr. topo	Observații / Referințe
1	arabil	NU	7.747	24	22	-	

## Lungime Segmente

1) Valorile lungimilor segmentelor sunt obținute din proiecție în plan.

Punct început	X / Y	Punct sfârșit	X / Y	Lungime segment (** (m)
1	621.565,968 309.877,127	2	621.565,946 309.883,951	6.824
2	621.565,946 309.883,951	3	621.170,605 309.882,147	395.345
3	621.170,605 309.882,147	4	621.170,669 309.862,552	19.595
4	621.170,669 309.862,552	5	621.566,01 309.864,356	395.345
5	621.566,01 309.864,356	6	621.565,981 309.873,081	8.725

Punct început	X / Y	Punct sfârșit	X / Y	Lungime segment (** (m)
6	621.565,981 309.873,081	1	621.565,968 309.877,127	4.046

\*\* Lungimile segmentelor sunt determinate în planul de proiecție Stereo 70 și sunt rotunjite la 1 milimetru.

\*\*\* Distanța dintre puncte este formată din segmente cumulate ce sunt mai mici decât valoarea 1 milimetru.





**DATE DESPRE IMOBILUL NR. 2324**

Oficiul de Cadastru și Publicitate Imobiliară CALARASI  
Biroul de Cadastru și Publicitate Imobiliară Oltenita

**A. Partea I. Descrierea imobilului**

TEREN Extravilan

Adresa: Jud. Calarasi

Nr. Crt	Nr cadastral Nr. topografic	Suprafața* (mp)	Observații / Referințe
A1		4.731	Sector cadastral:4 Teren neimprejmuit;

**B. Partea II. Proprietari și acte**

Inscrieri privitoare la dreptul de proprietate și alte drepturi reale		Referințe
/		
Act Administrativ nr. 90058, din 14/05/1996 emis de CJSDPAT;		
B1	Intabulare, drept de PROPRIETATE, dobandit prin Reconstituire, cota actuala 1/1 1) NĂSTASE ALEXANDRU, LIPSĂ CNP	A1

**C. Partea III. SARCINI .**

Inscrieri privind dezmembramintele dreptului de proprietate, drepturi reale de garanție și sarcini	Referințe
NU SUNT	

## Anexa Nr. 1 La Partea I

## Teren

Nr cadastral	Suprafața (mp)*	Observații / Referințe
	4.731	

\* Suprafața este determinată în planul de proiecție Stereo 70.

DETALII LINIARE IMOBIL	
2318	
2319	
2320	
2321	
2322	
2323	
2324	
2325	
2326	
2327	
2328	
2329	
2330	

## Date referitoare la teren

Crt	Categorie folosință	Intravilan	Suprafața (mp)	Tarla	Parcelă	Nr. topo	Observații / Referințe
1	arabil	NU	4.731	24	20	-	

## Lungime Segmente

1) Valorile lungimilor segmentelor sunt obținute din proiecție în plan.

Punct început	X / Y	Punct sfârșit	X / Y	Lungime segment (** (m)
1	621.566,049 309.852,389	2	621.566,041 309.854,763	2.374
2	621.566,041 309.854,763	3	621.566,01 309.864,356	9.593
3	621.566,01 309.864,356	4	621.170,669 309.862,552	395.345
4	621.170,669 309.862,552	5	621.170,708 309.850,585	11.967
5	621.170,708 309.850,585	1	621.566,049 309.852,389	395.345

**\*\* Lungimile segmentelor sunt determinate în planul de proiecție Stereo 70 și sunt rotunjite la 1 milimetru.**

**\*\*\* Distanța dintre puncte este formată din segmente cumulate ce sunt mai mici decât valoarea 1 milimetru.**



**DATE DESPRE IMOBILUL NR. 2325**

Oficiul de Cadastru și Publicitate Imobiliară CALARASI  
Biroul de Cadastru și Publicitate Imobiliară Oltenita

**A. Partea I. Descrierea imobilului**

TEREN Extravilan

Adresa: Jud. Calarasi

Nr. Crt	Nr cadastral Nr. topografic	Suprafața* (mp)	Observații / Referințe
A1		5.372	Sector cadastral:4 Teren neimprejmuit;

**B. Partea II. Proprietari și acte**

Inscrieri privitoare la dreptul de proprietate și alte drepturi reale		Referințe
/		
Act Administrativ nr. 90074, din 15/05/1996 emis de CJSDPAT;		
B1	Intabulare, drept de PROPRIETATE, dobandit prin Reconstituire, cota actuala 1/1 1) NĂSTASE F DUMITRU, LIPSĂ CNP	A1

**C. Partea III. SARCINI .**

Inscrieri privind dezmembramintele dreptului de proprietate, drepturi reale de garanție și sarcini	Referințe
NU SUNT	

## Anexa Nr. 1 La Partea I

## Teren

Nr cadastral	Suprafața (mp)*	Observații / Referințe
	5.372	

\* Suprafața este determinată în planul de proiecție Stereo 70.

DETALII LINIARE IMOBIL	
2318	
2319	
2320	
2321	
2322	
2323	
2324	
2325	
2326	
2327	
2328	
2329	
2330	

## Date referitoare la teren

Crt	Categorie folosință	Intravilan	Suprafața (mp)	Tarla	Parcelă	Nr. topo	Observații / Referințe
1	arabil	NU	5.372	24	18	-	

## Lungime Segmente

1) Valorile lungimilor segmentelor sunt obținute din proiecție în plan.

Punct început	X / Y	Punct sfârșit	X / Y	Lungime segment (** (m)
1	621.566,093 309.838,801	2	621.566,062 309.848,44	9.639
2	621.566,062 309.848,44	3	621.566,049 309.852,389	3.949
3	621.566,049 309.852,389	4	621.170,708 309.850,585	395.345
4	621.170,708 309.850,585	5	621.170,753 309.836,997	13.588
5	621.170,753 309.836,997	1	621.566,093 309.838,801	395.344

**\*\* Lungimile segmentelor sunt determinate în planul de proiecţie Stereo 70 şi sunt rotunjite la 1 milimetru.**

**\*\*\* Distanţa dintre puncte este formată din segmente cumulate ce sunt mai mici decât valoarea 1 milimetru.**





**DATE DESPRE IMOBILUL NR. 2326**

Oficiul de Cadastru și Publicitate Imobiliară CALARASI  
Biroul de Cadastru și Publicitate Imobiliară Oltenita

**A. Partea I. Descrierea imobilului**

TEREN Extravilan

Adresa: Jud. Calarasi, Tarlaua 24, Parcela 16 (Satul Aprozi)

Nr. Crt	Nr cadastral Nr. topografic	Suprafața* (mp)	Observații / Referințe
A1	22800	7.617	Sector cadastral:4 Teren neimprejmuit;

**B. Partea II. Proprietari și acte**

Inscrieri privitoare la dreptul de proprietate și alte drepturi reale	Referințe
<b>25808 / 07/09/2016</b>	
Act Notarial nr. 4348, din 06/09/2016 emis de Manolache Florina Mihaela;	
B2	A1
Intabulare, drept de PROPRIETATE, dobandit prin Conventie, cota actuala 1/1, cota initiala 1/1	
1) SOCIETATEA ALIN EXIM S.R.L., CIF:5194919	

**C. Partea III. SARCINI .**

Inscrieri privind dezmembramintele dreptului de proprietate, drepturi reale de garanție și sarcini	Referințe
NU SUNT	

## Anexa Nr. 1 La Partea I

## Teren

Nr cadastral	Suprafața (mp)*	Observații / Referințe
22800	7.617	

\* Suprafața este determinată în planul de proiecție Stereo 70.

DETALII LINIARE IMOBIL	
2319	
2320	
2321	
2322	
2323	
2324	
2325	
2326	
2327	
2328	
2329	
2330	
2331	

## Date referitoare la teren

Crt	Categorie folosință	Intravilan	Suprafața (mp)	Tarla	Parcelă	Nr. topo	Observații / Referințe
1	arabil	NU	7.617	24	16	-	

## Lungime Segmente

1) Valorile lungimilor segmentelor sunt obținute din proiecție în plan.

Punct început	X / Y	Punct sfârșit	X / Y	Lungime segment (** (m)
1	621.566,156 309.819,538	2	621.566,118 309.831,275	11.737
2	621.566,118 309.831,275	3	621.566,093 309.838,801	7.526
3	621.566,093 309.838,801	4	621.170,753 309.836,997	395.344
4	621.170,753 309.836,997	5	621.170,777 309.829,511	7.486
5	621.170,777 309.829,511	6	621.170,567 309.817,733	11.78

Punct început	X / Y	Punct sfârșit	X / Y	Lungime segment (** (m)
6	621.170,567 309.817,733	1	621.566,156 309.819,538	395.593

\*\* Lungimile segmentelor sunt determinate în planul de proiecție Stereo 70 și sunt rotunjite la 1 milimetru.

\*\*\* Distanța dintre puncte este formată din segmente cumulate ce sunt mai mici decât valoarea 1 milimetru.



**DATE DESPRE IMOBILUL NR. 2327**

Oficiul de Cadastru și Publicitate Imobiliară CALARASI  
Biroul de Cadastru și Publicitate Imobiliară Oltenita

**A. Partea I. Descrierea imobilului**

TEREN Extravilan

Adresa: Jud. Calarasi

Nr. Crt	Nr cadastral Nr. topografic	Suprafața* (mp)	Observații / Referințe
A1	23524	11.100	Sector cadastral:4 Teren neimprejmuit;

**B. Partea II. Proprietari și acte**

Inscrieri privitoare la dreptul de proprietate și alte drepturi reale		Referințe
<b>22989 / 09/07/2018</b>		
Hotarare Judecatoreasca nr. 1293, din 22/06/2011 emis de JUDECATORIA OLTENITA;		
B1	Intabulare, drept de PROPRIETATE, dobandit prin Hotarare Judecatoreasca, cota actuala 1/1, cota initiala 1/1 1) SOCIETATEA AGROMEC BUDESTI S.A., CIF:1916651	A1

**C. Partea III. SARCINI .**

Inscrieri privind dezmembramintele dreptului de proprietate, drepturi reale de garanție și sarcini	Referințe
NU SUNT	

## Anexa Nr. 1 La Partea I

## Teren

Nr cadastral	Suprafața (mp)*	Observații / Referințe
23524	11.100	

\* Suprafața este determinată în planul de proiecție Stereo 70.

DETALII LINIARE IMOBIL	
2319	
2320	
2321	
2322	
2323	
2324	
2325	
2326	
2327	4 3 5 2 1
2328	
2329	
2330	
2331	
2332	

## Date referitoare la teren

Crt	Categorie folosință	Intravilan	Suprafața (mp)	Tarla	Parcelă	Nr. topo	Observații / Referințe
1	arabil	NU	11.100	24	14	-	

## Lungime Segmente

1) Valorile lungimilor segmentelor sunt obținute din proiecție în plan.

Punct început	X / Y	Punct sfârșit	X / Y	Lungime segment (** (m)
1	621.566,248 309.791,5	2	621.566,206 309.804,508	13.008
2	621.566,206 309.804,508	3	621.566,156 309.819,538	15.03
3	621.566,156 309.819,538	4	621.170,567 309.817,733	395.593
4	621.170,567 309.817,733	5	621.170,065 309.789,692	28.045
5	621.170,065 309.789,692	1	621.566,248 309.791,5	396.187

**\*\* Lungimile segmentelor sunt determinate în planul de proiecţie Stereo 70 şi sunt rotunjite la 1 milimetru.**

**\*\*\* Distanţa dintre puncte este formată din segmente cumulate ce sunt mai mici decât valoarea 1 milimetru.**





**DATE DESPRE IMOBILUL NR. 2328**

Oficiul de Cadastru și Publicitate Imobiliară CALARASI  
Biroul de Cadastru și Publicitate Imobiliară Oltenita

**A. Partea I. Descrierea imobilului**

TEREN Extravilan

Adresa: Jud. Calarasi

Nr. Crt	Nr cadastral Nr. topografic	Suprafața* (mp)	Observații / Referințe
A1	22941	7.906	Sector cadastral:4 Teren neimprejmuit;

**B. Partea II. Proprietari și acte**

Inscrieri privitoare la dreptul de proprietate și alte drepturi reale		Referințe
<b>4558 / 21/02/2017</b>		
Act Notarial nr. 575, din 20/02/2017 emis de Manolache Ioana;		
B5	Intabulare, drept de PROPRIETATE, dobândit prin Conventie, cota actuala 1/1, cota initiala 1/1 1) ALBU FLORIN ALIN	A1

**C. Partea III. SARCINI .**

Inscrieri privind dezmembramintele dreptului de proprietate, drepturi reale de garanție și sarcini	Referințe
NU SUNT	

## Anexa Nr. 1 La Partea I

## Teren

Nr cadastral	Suprafața (mp)*	Observații / Referințe
22941	7.906	

\* Suprafața este determinată în planul de proiecție Stereo 70.

DETALII LINIARE IMOBIL	
2321	
2322	
2323	
2324	
2325	
2326	
2327	
2328	
2329	
2330	
2331	
2332	

## Date referitoare la teren

Crt	Categorie folosință	Intravilan	Suprafața (mp)	Tarla	Parcelă	Nr. topo	Observații / Referințe
1	arabil	NU	7.906	24	11	-	

## Lungime Segmente

1) Valorile lungimilor segmentelor sunt obținute din proiecție în plan.

Punct început	X / Y	Punct sfârșit	X / Y	Lungime segment (** (m)
1	621.566,313 309.771,555	2	621.566,284 309.780,42	8.865
2	621.566,284 309.780,42	3	621.566,263 309.786,805	6.385
3	621.566,263 309.786,805	4	621.566,248 309.791,5	4.695
4	621.566,248 309.791,5	5	621.170,065 309.789,692	396.187
5	621.170,065 309.789,692	6	621.169,709 309.769,746	19.949

Punct început	X / Y	Punct sfârșit	X / Y	Lungime segment (** (m)
6	621.169,709 309.769,746	1	621.566,313 309.771,555	396.608

\*\* Lungimile segmentelor sunt determinate în planul de proiecție Stereo 70 și sunt rotunjite la 1 milimetru.

\*\*\* Distanța dintre puncte este formată din segmente cumulate ce sunt mai mici decât valoarea 1 milimetru.



**DATE DESPRE IMOBILUL NR. 2329**

Oficiul de Cadastru și Publicitate Imobiliară CALARASI  
Biroul de Cadastru și Publicitate Imobiliară Oltenita

**A. Partea I. Descrierea imobilului**

TEREN Extravilan

Adresa: Jud. Calarasi

Nr. Crt	Nr cadastral Nr. topografic	Suprafața* (mp)	Observații / Referințe
A1		20.342	Sector cadastral:4 Teren neimprejmuit;

**B. Partea II. Proprietari și acte**

Inscrieri privitoare la dreptul de proprietate și alte drepturi reale		Referințe
/		
Act Administrativ nr. 90266, din 15/08/1996 emis de CJSDPAT;		
B1	Intabulare, drept de PROPRIETATE, dobandit prin Reconstituire, cota actuala 1/1	A1
	1) PATRASCU I NICOLAE, LIPSĂ CNP 2) PĂTRASCU I GHEORGHE, LIPSĂ CNP 3) POP I MARIA, LIPSĂ CNP 4) PĂTRAȘCU I FLOREA, LIPSĂ CNP	

**C. Partea III. SARCINI .**

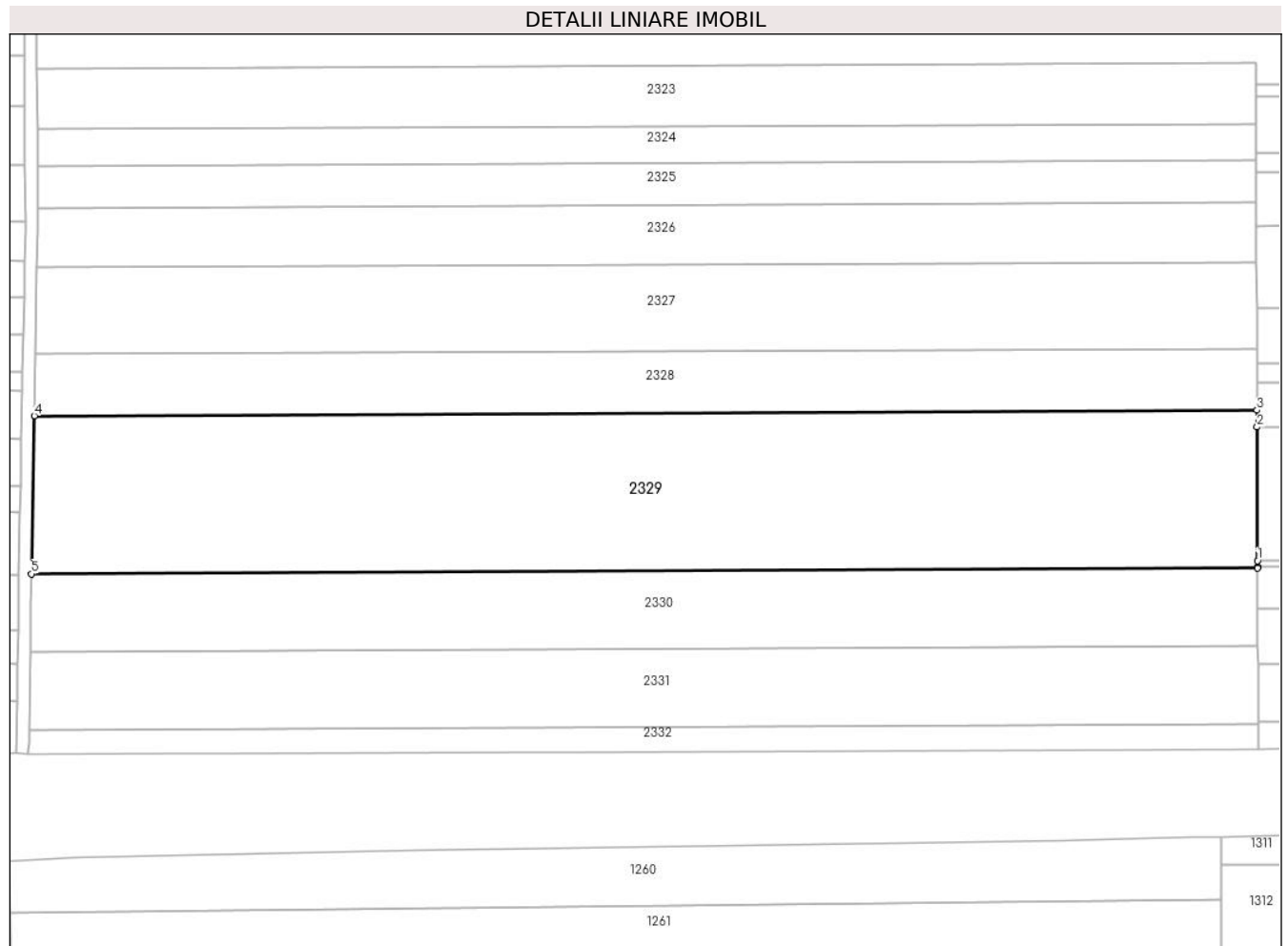
Inscrieri privind dezmembramintele dreptului de proprietate, drepturi reale de garanție și sarcini	Referințe
NU SUNT	

## Anexa Nr. 1 La Partea I

## Teren

Nr cadastral	Suprafața (mp)*	Observații / Referințe
	20.342	

\* Suprafața este determinată în planul de proiecție Stereo 70.



## Date referitoare la teren

Crt	Categorie folosință	Intravilan	Suprafața (mp)	Tarla	Parcelă	Nr. topo	Observații / Referințe
1	arabil	NU	20.342	24	8	-	

## Lungime Segmente

1) Valorile lungimilor segmentelor sunt obținute din proiecție în plan.

Punct început	X / Y	Punct sfârșit	X / Y	Lungime segment (** (m)
1	621.566,473 309.722,771	2	621.566,331 309.766,092	43.321
2	621.566,331 309.766,092	3	621.566,313 309.771,555	5.463
3	621.566,313 309.771,555	4	621.169,709 309.769,746	396.608
4	621.169,709 309.769,746	5	621.168,794 309.718,521	51.233
5	621.168,794 309.718,521	6	621.566,481 309.720,335	397.691

Punct început	X / Y	Punct sfârșit	X / Y	Lungime segment (** (m)
6	621.566,481 309.720,335	7	621.566,479 309.720,812	0.477
7	621.566,479 309.720,812	1	621.566,473 309.722,771	1.959

\*\* Lungimile segmentelor sunt determinate în planul de proiecție Stereo 70 și sunt rotunjite la 1 milimetru.

\*\*\* Distanța dintre puncte este formată din segmente cumulate ce sunt mai mici decât valoarea 1 milimetru.





**DATE DESPRE IMOBILUL NR. 2330**

Oficiul de Cadastru și Publicitate Imobiliară CALARASI  
Biroul de Cadastru și Publicitate Imobiliară Oltenita

**A. Partea I. Descrierea imobilului**

TEREN Extravilan

Adresa: Jud. Calarasi

Nr. Crt	Nr cadastral Nr. topografic	Suprafața* (mp)	Observații / Referințe
A1		10.047	Sector cadastral:4 Teren neimprejmuit;

**B. Partea II. Proprietari și acte**

Inscrieri privitoare la dreptul de proprietate și alte drepturi reale		Referințe
/		
Act Administrativ nr. 89985, din 26/01/1996 emis de CJSDPAT;		
B1	Intabulare, drept de PROPRIETATE, dobandit prin Reconstituire, cota actuala 1/1 1) BOERESCU GH ION, LIPSĂ CNP	A1

**C. Partea III. SARCINI .**

Inscrieri privind dezmembramintele dreptului de proprietate, drepturi reale de garanție și sarcini	Referințe
NU SUNT	

## Anexa Nr. 1 La Partea I

## Teren

Nr cadastral	Suprafața (mp)*	Observații / Referințe
	10.047	

\* Suprafața este determinată în planul de proiecție Stereo 70.

DETALII LINIARE IMOBIL	
2325	
2326	
2327	
2328	
2329	
2330	
2331	
2332	
1260	1311
	1312
1261	1313

## Date referitoare la teren

Crt	Categorie folosință	Intra vilan	Suprafața (mp)	Tarla	Parcelă	Nr. topo	Observații / Referințe
1	arabil	NU	10.047	24	5	-	

## Lungime Segmente

1) Valorile lungimilor segmentelor sunt obținute din proiecție în plan.

Punct început	X / Y	Punct sfârșit	X / Y	Lungime segment (** (m)
1	621.566,563 309.695,088	2	621.566,524 309.707,158	12.07
2	621.566,524 309.707,158	3	621.566,481 309.720,335	13.177
3	621.566,481 309.720,335	4	621.168,794 309.718,521	397.691
4	621.168,794 309.718,521	5	621.168,626 309.709,112	9.41
5	621.168,626 309.709,112	6	621.168,384 309.693,272	15.842

Punct început	X / Y	Punct sfârșit	X / Y	Lungime segment (** (m)
6	621.168,384 309.693,272	1	621.566,563 309.695,088	398.183

\*\* Lungimile segmentelor sunt determinate în planul de proiecție Stereo 70 și sunt rotunjite la 1 milimetru.

\*\*\* Distanța dintre puncte este formată din segmente cumulate ce sunt mai mici decât valoarea 1 milimetru.



**DATE DESPRE IMOBILUL NR. 2331**

Oficiul de Cadastru și Publicitate Imobiliară CALARASI  
Biroul de Cadastru și Publicitate Imobiliară Oltenita

**A. Partea I. Descrierea imobilului**

TEREN Extravilan

Adresa: Jud. Calarasi

Nr. Crt	Nr cadastral Nr. topografic	Suprafața* (mp)	Observații / Referințe
A1		10.028	Sector cadastral:4 Teren neimprejmuț;

**B. Partea II. Proprietari și acte**

Inscrieri privitoare la dreptul de proprietate și alte drepturi reale		Referințe
/		
Act Administrativ nr. 90048, din 13/05/1996 emis de CJSDPAT;		
B1	Intabulare, drept de PROPRIETATE, dobândit prin Reconstituire, cota actuala 1/1 1) BOERESCU GH ION, LIPSĂ CNP 2) BOERESCU GH GHEORGHE, LIPSĂ CNP 3) BOERESCU GH VASILE, LIPSĂ CNP 4) BOERESCU GH TUDOR, LIPSĂ CNP	A1

**C. Partea III. SARCINI .**


Inscrieri privind dezmembramintele dreptului de proprietate, drepturi reale de garanție și sarcini	Referințe
NU SUNT	

## Anexa Nr. 1 La Partea I

## Teren

Nr cadastral	Suprafața (mp)*	Observații / Referințe
	10.028	

\* Suprafața este determinată în planul de proiecție Stereo 70.



## Date referitoare la teren

Crt	Categorie folosință	Intravilan	Suprafața (mp)	Tarla	Parcelă	Nr. topo	Observații / Referințe
1	arabil	NU	10.028	9	3	-	

## Lungime Segmente

1) Valorile lungimilor segmentelor sunt obținute din proiecție în plan.

Punct început	X / Y	Punct sfârșit	X / Y	Lungime segment (** (m)
1	621.566,645 309.669,919	2	621.566,643 309.670,49	0.571
2	621.566,643 309.670,49	3	621.566,581 309.689,452	18.962
3	621.566,581 309.689,452	4	621.566,563 309.695,088	5.636
4	621.566,563 309.695,088	5	621.168,384 309.693,272	398.183
5	621.168,384 309.693,272	6	621.167,999 309.668,1	25.175

Punct început	X / Y	Punct sfârșit	X / Y	Lungime segment (** (m)
6	621.167,999 309.668,1	1	621.566,645 309.669,919	398.65

\*\* Lungimile segmentelor sunt determinate în planul de proiecție Stereo 70 și sunt rotunjite la 1 milimetru.

\*\*\* Distanța dintre puncte este formată din segmente cumulate ce sunt mai mici decât valoarea 1 milimetru.







## DATE DESPRE IMOBILUL NR. 2332

Oficiul de Cadastru și Publicitate Imobiliară CALARASI  
Biroul de Cadastru și Publicitate Imobiliară Oltenita

## A. Partea I. Descrierea imobilului

TEREN Extravilan

Adresa: Jud. Calarasi

Nr. Crt	Nr cadastral Nr. topografic	Suprafața* (mp)	Observații / Referințe
A1		3.244	Sector cadastral:4 Teren neimprejmuit;

## B. Partea II. Proprietari și acte

Inscrieri privitoare la dreptul de proprietate și alte drepturi reale	Referințe
/	
Act Administrativ nr. 90062, din 19/09/2006 emis de CJSDPAT;	
B1	A1
Intabulare, drept de PROPRIETATE, dobandit prin Reconstituire, cota actuala 1/1 1) ILIESCU GH ZOIA, LIPSĂ CNP	

## C. Partea III. SARCINI .

Inscrieri privind dezmembramintele dreptului de proprietate, drepturi reale de garanție și sarcini	Referințe
NU SUNT	

## Anexa Nr. 1 La Partea I

## Teren

Nr cadastral	Suprafața (mp)*	Observații / Referințe
	3.244	

\* Suprafața este determinată în planul de proiecție Stereo 70.

DETALII LINIARE IMOBIL	
2327	
2328	
2329	
2330	
2331	
2332	
1260	1311
1261	1312
1262	1313
1263	1315
1264	1316

## Date referitoare la teren

Crt	Categorie folosință	Intravilan	Suprafața (mp)	Tarla	Parcelă	Nr. topo	Observații / Referințe
1	arabil	NU	3.244	21	1	-	

## Lungime Segmente

1) Valorile lungimilor segmentelor sunt obținute din proiecție în plan.

Punct început	X / Y	Punct sfârșit	X / Y	Lungime segment (** (m)
1	621.566,672 309.661,833	2	621.566,645 309.669,919	8.086
2	621.566,645 309.669,919	3	621.167,999 309.668,1	398.65
3	621.167,999 309.668,1	4	621.167,934 309.663,823	4.277
4	621.167,934 309.663,823	5	621.167,892 309.661,876	1.947
5	621.167,892 309.661,876	6	621.167,85 309.660,013	1.863

Punct început	X / Y	Punct sfârșit	X / Y	Lungime segment (** (m)
6	621.167,85 309.660,013	7	621.391,781 309.660,935	223.933
7	621.391,781 309.660,935	1	621.566,672 309.661,833	174.893

\*\* Lungimile segmentelor sunt determinate în planul de proiecție Stereo 70 și sunt rotunjite la 1 milimetru.

\*\*\* Distanța dintre puncte este formată din segmente cumulate ce sunt mai mici decât valoarea 1 milimetru.



**DATE DESPRE IMOBILUL NR. 2333**

Oficiul de Cadastru și Publicitate Imobiliară CALARASI  
Biroul de Cadastru și Publicitate Imobiliară Oltenita

**A. Partea I. Descrierea imobilului**

TEREN Extravilan

Adresa: Jud. Calarasi

Nr. Crt	Nr cadastral Nr. topografic	Suprafața* (mp)	Observații / Referințe
A1		834	Sector cadastral:4 Teren neimprejmuit;

**B. Partea II. Proprietari și acte**

Inscrieri privitoare la dreptul de proprietate și alte drepturi reale	Referințe
/	
Act Normativ nr. 7, din 13/03/1996 emis de PARLAMENTUL ROMÂNIEI;	
B1	A1
Inscrierea provizorie, drept de PROPRIETATE, dobandit prin Lege, cota actuala 1/1	
1) UAT BUDEȘTI, CIF:2574085, PROPRIETAR NEIDENTIFICAT	

**C. Partea III. SARCINI .**

Inscrieri privind dezmembramintele dreptului de proprietate, drepturi reale de garanție și sarcini	Referințe
NU SUNT	

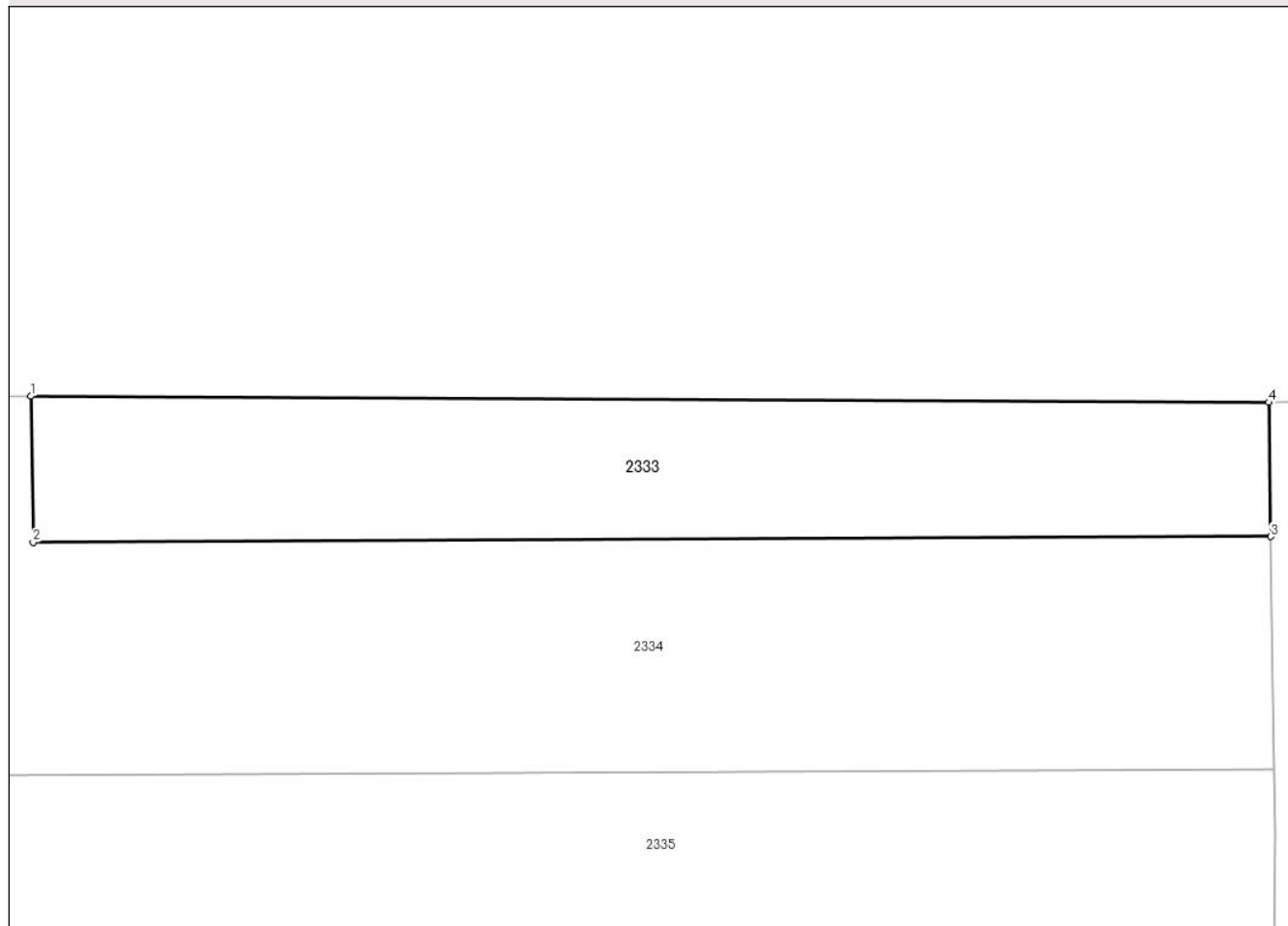
## Anexa Nr. 1 La Partea I

## Teren

Nr cadastral	Suprafața (mp)*	Observații / Referințe
	834	

\* Suprafața este determinată în planul de proiecție Stereo 70.

## DETALII LINIARE IMOBIL



## Date referitoare la teren

Crt	Categorie folosință	Intravilan	Suprafața (mp)	Tarla	Parcelă	Nr. topo	Observații / Referințe
1	arabil	NU	834	24	37	-	

## Lungime Segmente

1) Valorile lungimilor segmentelor sunt obținute din proiecție în plan.

Punct început	X / Y	Punct sfârșit	X / Y	Lungime segment (** (m)
1	621.876,327 310.014,012	2	621.876,479 310.003,886	10.127
2	621.876,479 310.003,886	3	621.962,313 310.004,277	85.835
3	621.962,313 310.004,277	4	621.962,173 310.013,582	9.306
4	621.962,173 310.013,582	1	621.876,327 310.014,012	85.847

\*\* Lungimile segmentelor sunt determinate în planul de proiecție Stereo 70 și sunt rotunjite la 1 milimetru.

**\*\*\* Distanţa dintre puncte este formată din segmente cumulate ce sunt mai mici decât valoarea 1 milimetru.**





**DATE DESPRE IMOBILUL NR. 2334**

Oficiul de Cadastru și Publicitate Imobiliară CALARASI  
Biroul de Cadastru și Publicitate Imobiliară Oltenita

**A. Partea I. Descrierea imobilului**

TEREN Extravilan

Adresa: Jud. Calarasi, T24, P35

Nr. Crt	Nr cadastral Nr. topografic	Suprafața* (mp)	Observații / Referințe
A1	23686	10.000	Sector cadastral:4 Teren neimprejmuit;

**B. Partea II. Proprietari și acte**

Inscrieri privitoare la dreptul de proprietate și alte drepturi reale	Referințe
<b>5982 / 19/02/2019</b>	
Act Notarial nr. 168, din 13/02/2019 emis de Dobrota Vitzman Norin Dan;	
B3	A1
Intabulare, drept de PROPRIETATE, dobandit prin Conventie, cota actuala 1/1, cota initiala 1/1	
1) ENACHE GHEORGHITA	

**C. Partea III. SARCINI .**

Inscrieri privind dezmembramintele dreptului de proprietate, drepturi reale de garanție și sarcini	Referințe
NU SUNT	

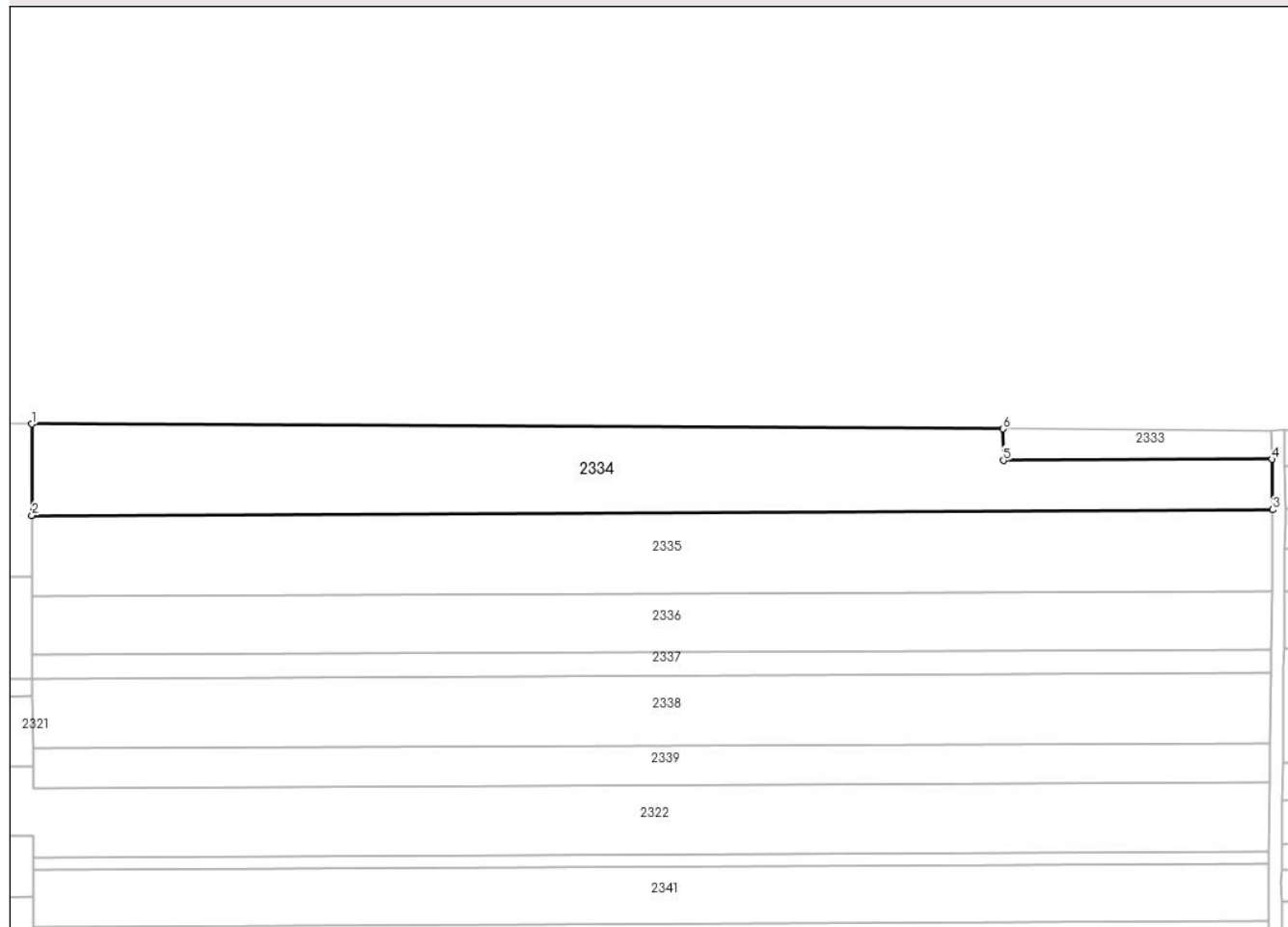
## Anexa Nr. 1 La Partea I

## Teren

Nr cadastral	Suprafața (mp)*	Observații / Referințe
23686	10.000	

\* Suprafața este determinată în planul de proiecție Stereo 70.

## DETALII LINIARE IMOBIL



## Date referitoare la teren

Crt	Categorie folosință	Intra vilan	Suprafața (mp)	Tarla	Parcelă	Nr. topo	Observații / Referințe
1	arabil	NU	10.000	24	35	-	TEREN EXTRAVILAN ARABIL NEIMPREJMUIT

## Lungime Segmente

1) Valorile lungimilor segmentelor sunt obținute din proiecție în plan.

Punct început	X / Y	Punct sfârșit	X / Y	Lungime segment (** (m)
1	621.565,516 310.015,568	2	621.565,611 309.986,367	29.201
2	621.565,611 309.986,367	3	621.962,555 309.988,178	396.948
3	621.962,555 309.988,178	4	621.962,313 310.004,277	16.101
4	621.962,313 310.004,277	5	621.876,479 310.003,886	85.835
5	621.876,479 310.003,886	6	621.876,327 310.014,012	10.127

Punct început	X / Y	Punct sfârșit	X / Y	Lungime segment (** (m)
6	621.876,327 310.014,012	1	621.565,516 310.015,568	310.815

\*\* Lungimile segmentelor sunt determinate în planul de proiecție Stereo 70 și sunt rotunjite la 1 milimetru.

\*\*\* Distanța dintre puncte este formată din segmente cumulate ce sunt mai mici decât valoarea 1 milimetru.



**DATE DESPRE IMOBILUL NR. 2335**

Oficiul de Cadastru și Publicitate Imobiliară CALARASI  
Biroul de Cadastru și Publicitate Imobiliară Oltenita

**A. Partea I. Descrierea imobilului**

TEREN Extravilan

Adresa: Jud. Calarasi

Nr. Crt	Nr cadastral Nr. topografic	Suprafața* (mp)	Observații / Referințe
A1	23225	10.300	Sector cadastral:4 Teren neimprejmuit;

**B. Partea II. Proprietari și acte**

Inscrieri privitoare la dreptul de proprietate și alte drepturi reale		Referințe
<b>5573 / 16/02/2018</b>		
Act Notarial nr. 705, din 15/02/2018 emis de Manolache Ioana;		
B2	Intabulare, drept de PROPRIETATE, dobândit prin Conventie, cota actuala 1/1, cota initiala 1/1 1) ALBU FLORIN ALIN	A1

**C. Partea III. SARCINI .**

Inscrieri privind dezmembramintele dreptului de proprietate, drepturi reale de garanție și sarcini	Referințe
NU SUNT	


## Anexa Nr. 1 La Partea I

## Teren

Nr cadastral	Suprafața (mp)*	Observații / Referințe
23225	10.300	

\* Suprafața este determinată în planul de proiecție Stereo 70.

## DETALII LINIARE IMOBIL



## Date referitoare la teren

Crt	Categorie folosință	Intravilan	Suprafața (mp)	Tarla	Parcelă	Nr. topo	Observații / Referințe
1	arabil	NU	10.300	24	33	-	

## Lungime Segmente

1) Valorile lungimilor segmentelor sunt obținute din proiecție în plan.

Punct început	X / Y	Punct sfârșit	X / Y	Lungime segment (** (m)
1	621.565,696 309.960,414	2	621.962,385 309.962,224	396.693
2	621.962,385 309.962,224	3	621.962,621 309.983,75	21.527
3	621.962,621 309.983,75	4	621.962,555 309.988,178	4.428
4	621.962,555 309.988,178	5	621.565,611 309.986,367	396.948
5	621.565,611 309.986,367	6	621.565,675 309.966,777	19.59

Punct început	X / Y	Punct sfârșit	X / Y	Lungime segment (** (m)
6	621.565,675 309.966,777	1	621.565,696 309.960,414	6.363

\*\* Lungimile segmentelor sunt determinate în planul de proiecție Stereo 70 și sunt rotunjite la 1 milimetru.

\*\*\* Distanța dintre puncte este formată din segmente cumulate ce sunt mai mici decât valoarea 1 milimetru.





**DATE DESPRE IMOBILUL NR. 2336**

Oficiul de Cadastru și Publicitate Imobiliară CALARASI  
Biroul de Cadastru și Publicitate Imobiliară Oltenita

**A. Partea I. Descrierea imobilului**

TEREN Extravilan

Adresa: Jud. Calarasi

Nr. Crt	Nr cadastral Nr. topografic	Suprafața* (mp)	Observații / Referințe
A1		7.395	Sector cadastral:4 Teren neimprejmuit;

**B. Partea II. Proprietari și acte**

Inscrieri privitoare la dreptul de proprietate și alte drepturi reale		Referințe
/		
Act Administrativ nr. 90057, din 14/05/1996 emis de CJSDPAT;		
B1	Intabulare, drept de PROPRIETATE, dobândit prin Lege, cota actuala 1/1 1) BĂLAN I CONSTANTIN, LIPSĂ CNP	A1

**C. Partea III. SARCINI .**

Inscrieri privind dezmembramintele dreptului de proprietate, drepturi reale de garanție și sarcini	Referințe
NU SUNT	


## Anexa Nr. 1 La Partea I

## Teren

Nr cadastral	Suprafața (mp)*	Observații / Referințe
	7.395	

\* Suprafața este determinată în planul de proiecție Stereo 70.

## DETALII LINIARE IMOBIL



## Date referitoare la teren

Crt	Categorie folosință	Intravilan	Suprafața (mp)	Tarla	Parcelă	Nr. topo	Observații / Referințe
1	arabil	NU	7.395	24	32	-	

## Lungime Segmente

1) Valorile lungimilor segmentelor sunt obținute din proiecție în plan.

Punct început	X / Y	Punct sfârșit	X / Y	Lungime segment (** (m)
1	621.565,757 309.941,766	2	621.962,181 309.943,575	396.428
2	621.962,181 309.943,575	3	621.962,385 309.962,224	18.65
3	621.962,385 309.962,224	4	621.565,696 309.960,414	396.693
4	621.565,696 309.960,414	1	621.565,757 309.941,766	18.648

\*\* Lungimile segmentelor sunt determinate în planul de proiecție Stereo 70 și sunt rotunjite la 1 milimetru.

**\*\*\* Distanţa dintre puncte este formată din segmente cumulate ce sunt mai mici decât valoarea 1 milimetru.**



**DATE DESPRE IMOBILUL NR. 2337**

Oficiul de Cadastru și Publicitate Imobiliară CALARASI  
Biroul de Cadastru și Publicitate Imobiliară Oltenita

**A. Partea I. Descrierea imobilului**

TEREN Extravilan

Adresa: Jud. Calarasi

Nr. Crt	Nr cadastral Nr. topografic	Suprafața* (mp)	Observații / Referințe
A1		2.975	Sector cadastral:4 Teren neimprejmuit;

**B. Partea II. Proprietari și acte**

Inscrieri privitoare la dreptul de proprietate și alte drepturi reale		Referințe
/		
Act Administrativ nr. 90059, din 14/05/1996 emis de CJSDPAT;		
B1	Intabulare, drept de PROPRIETATE, dobandit prin Reconstituire, cota actuala 1/1 1) ILIESCU GH ION, LIPSĂ CNP	A1

**C. Partea III. SARCINI .**

Inscrieri privind dezmembramintele dreptului de proprietate, drepturi reale de garanție și sarcini	Referințe
NU SUNT	


## Anexa Nr. 1 La Partea I

## Teren

Nr cadastral	Suprafața (mp)*	Observații / Referințe
	2.975	

\* Suprafața este determinată în planul de proiecție Stereo 70.

## DETALII LINIARE IMOBIL



## Date referitoare la teren

Crt	Categorie folosință	Intravilan	Suprafața (mp)	Tarla	Parcelă	Nr. topo	Observații / Referințe
1	arabil	NU	2.975	24	31	-	

## Lungime Segmente

1) Valorile lungimilor segmentelor sunt obținute din proiecție în plan.

Punct început	X / Y	Punct sfârșit	X / Y	Lungime segment (** (m)
1	621.565,782 309.934,26	2	621.962,098 309.936,069	396.32
2	621.962,098 309.936,069	3	621.962,181 309.943,575	7.506
3	621.962,181 309.943,575	4	621.565,757 309.941,766	396.428
4	621.565,757 309.941,766	1	621.565,782 309.934,26	7.506

\*\* Lungimile segmentelor sunt determinate în planul de proiecție Stereo 70 și sunt rotunjite la 1 milimetru.

**\*\*\* Distanţa dintre puncte este formată din segmente cumulate ce sunt mai mici decât valoarea 1 milimetru.**





**DATE DESPRE IMOBILUL NR. 2338**

Oficiul de Cadastru și Publicitate Imobiliară CALARASI  
Biroul de Cadastru și Publicitate Imobiliară Oltenita

**A. Partea I. Descrierea imobilului**

TEREN Extravilan

Adresa: Jud. Calarasi

Nr. Crt	Nr cadastral Nr. topografic	Suprafața* (mp)	Observații / Referințe
A1		8.870	Sector cadastral:4 Teren neimprejmuit;

**B. Partea II. Proprietari și acte**

Inscrieri privitoare la dreptul de proprietate și alte drepturi reale		Referințe
/		
Act Administrativ nr. 90049, din 29/07/2005 emis de CJSDPAT;		
B1	Intabulare, drept de PROPRIETATE, dobandit prin Reconstituire, cota actuala 1/1 1) ILIESCU D PETRE, LIPSĂ CNP	A1

**C. Partea III. SARCINI .**

Inscrieri privind dezmembramintele dreptului de proprietate, drepturi reale de garanție și sarcini	Referințe
NU SUNT	

## Anexa Nr. 1 La Partea I

## Teren

Nr cadastral	Suprafața (mp)*	Observații / Referințe
	8.870	

\* Suprafața este determinată în planul de proiecție Stereo 70.

## DETALII LINIARE IMOBIL



## Date referitoare la teren

Crt	Categorie folosință	Intravilan	Suprafața (mp)	Tarla	Parcelă	Nr. topo	Observații / Referințe
1	arabil	NU	8.870	24	27	-	

## Lungime Segmente

1) Valorile lungimilor segmentelor sunt obținute din proiecție în plan.

Punct început	X / Y	Punct sfârșit	X / Y	Lungime segment (** (m)
1	621.565,855 309.911,871	2	621.961,853 309.913,677	396.002
2	621.961,853 309.913,677	3	621.962,098 309.936,069	22.393
3	621.962,098 309.936,069	4	621.565,782 309.934,26	396.32
4	621.565,782 309.934,26	5	621.565,782 309.934,039	0.221
5	621.565,782 309.934,039	6	621.565,8 309.928,507	5.532

Punct început	X / Y	Punct sfârșit	X / Y	Lungime segment (** (m)
6	621.565,8 309.928,507	1	621.565,855 309.911,871	16.636

\*\* Lungimile segmentelor sunt determinate în planul de proiecție Stereo 70 și sunt rotunjite la 1 milimetru.

\*\*\* Distanța dintre puncte este formată din segmente cumulate ce sunt mai mici decât valoarea 1 milimetru.



**DATE DESPRE IMOBILUL NR. 2339**

Oficiul de Cadastru și Publicitate Imobiliară CALARASI  
Biroul de Cadastru și Publicitate Imobiliară Oltenita

**A. Partea I. Descrierea imobilului**

TEREN Extravilan

Adresa: Jud. Calarasi

Nr. Crt	Nr cadastral Nr. topografic	Suprafața* (mp)	Observații / Referințe
A1		5.000	Sector cadastral:4 Teren neimprejmuit;

**B. Partea II. Proprietari și acte**

Inscrieri privitoare la dreptul de proprietate și alte drepturi reale		Referințe
/		
Act Administrativ nr. 89991, din 05/02/1996 emis de CJSDPAT;		
B1	Intabulare, drept de PROPRIETATE, dobandit prin Reconstituire, cota actuala 1/1 1) ILIESCU EUGEN, LIPSĂ CNP 2) ILIESCU CORNEL, LIPSĂ CNP 3) ILIESCU GH DUMITRU, LIPSĂ CNP	A1

**C. Partea III. SARCINI .**

Inscrieri privind dezmembramintele dreptului de proprietate, drepturi reale de garanție și sarcini	Referințe
NU SUNT	

## Anexa Nr. 1 La Partea I

## Teren

Nr cadastral	Suprafața (mp)*	Observații / Referințe
	5.000	

\* Suprafața este determinată în planul de proiecție Stereo 70.

## DETALII LINIARE IMOBIL

## Date referitoare la teren

Crt	Categorie folosință	Intravilan	Suprafața (mp)	Tarla	Parcelă	Nr. topo	Observații / Referințe
1	arabil	NU	5.000	24	26	-	

## Lungime Segmente

1) Valorile lungimilor segmentelor sunt obținute din proiecție în plan.

Punct început	X / Y	Punct sfârșit	X / Y	Lungime segment (** (m)
1	621.961,714 309.901,047	2	621.961,853 309.913,677	12.631
2	621.961,853 309.913,677	3	621.565,855 309.911,871	396.002
3	621.565,855 309.911,871	4	621.565,874 309.906,084	5.787
4	621.565,874 309.906,084	5	621.565,896 309.899,241	6.843
5	621.565,896 309.899,241	1	621.961,714 309.901,047	395.822

**\*\* Lungimile segmentelor sunt determinate în planul de proiecţie Stereo 70 şi sunt rotunjite la 1 milimetru.**

**\*\*\* Distanţa dintre puncte este formată din segmente cumulate ce sunt mai mici decât valoarea 1 milimetru.**





**DATE DESPRE IMOBILUL NR. 2340**

Oficiul de Cadastru și Publicitate Imobiliară CALARASI  
Biroul de Cadastru și Publicitate Imobiliară Oltenita

**A. Partea I. Descrierea imobilului**

TEREN Extravilan

Adresa: Jud. Calarasi

Nr. Crt	Nr cadastral Nr. topografic	Suprafața* (mp)	Observații / Referințe
A1		1.600	Sector cadastral:4 Teren neimprejmuț;

**B. Partea II. Proprietari și acte**

Inscrieri privitoare la dreptul de proprietate și alte drepturi reale		Referințe
/		
Act Administrativ nr. 89926, din 22/11/1995 emis de CJSDPAT;		
B1	Intabulare, drept de PROPRIETATE, dobândit prin Reconstituire, cota actuala 1/1 1) OPREA GHE ION, LIPSĂ CNP 2) TUDOSE FLOAREA, LIPSĂ CNP 3) IONESCU GH ELENA, LIPSĂ CNP 4) CONSTANTIN GH DUMITRU, LIPSĂ CNP 5) CONSTANTIN GH VASILE, LIPSĂ CNP	A1

**C. Partea III. SARCINI .**

Inscrieri privind dezmembramintele dreptului de proprietate, drepturi reale de garanție și sarcini	Referințe
NU SUNT	

## Anexa Nr. 1 La Partea I

## Teren

Nr cadastral	Suprafața (mp)*	Observații / Referințe
	1.600	

\* Suprafața este determinată în planul de proiecție Stereo 70.

## DETALII LINIARE IMOBIL

	2334	2333
	2335	
	2336	
	2337	
	2338	
	2339	
	2322	
2	2340	
	2341	
	2342	
	2343	
	2344	
	2345	
	2346	
	2347	
	2348	

## Date referitoare la teren

Crt	Categorie folosință	Intra vilan	Suprafața (mp)	Tarla	Parcelă	Nr. topo	Observații / Referințe
1	arabil	NU	1.600	24	23	-	

## Lungime Segmente

1) Valorile lungimilor segmentelor sunt obținute din proiecție în plan.

Punct început	X / Y	Punct sfârșit	X / Y	Lungime segment (** (m)
1	621.961,472 309.878,931	2	621.565,968 309.877,127	395.508
2	621.565,968 309.877,127	3	621.565,981 309.873,081	4.046
3	621.565,981 309.873,081	4	621.961,427 309.874,885	395.45
4	621.961,427 309.874,885	1	621.961,472 309.878,931	4.046

\*\* Lungimile segmentelor sunt determinate în planul de proiecție Stereo 70 și sunt rotunjite la 1 milimetru.

**\*\*\* Distanţa dintre puncte este formată din segmente cumulate ce sunt mai mici decât valoarea 1 milimetru.**



**DATE DESPRE IMOBILUL NR. 2341**

Oficiul de Cadastru și Publicitate Imobiliară CALARASI  
Biroul de Cadastru și Publicitate Imobiliară Oltenita

**A. Partea I. Descrierea imobilului**

TEREN Extravilan

Adresa: Jud. Calarasi, Tarlaua 24, Parcela 21 ( Satul Aprozi)

Nr. Crt	Nr cadastral Nr. topografic	Suprafața* (mp)	Observații / Referințe
A1	21814	7.243	Sector cadastral:4 Teren neimprejmuit;

**B. Partea II. Proprietari și acte**

Inscrieri privitoare la dreptul de proprietate și alte drepturi reale	Referințe
<b>13468 / 26/02/2014</b>	
Act Notarial nr. 610, din 20/02/2014 emis de Caus Malina Veronica;	
B2	A1
Intabulare, drept de PROPRIETATE, dobandit prin Conventie, cota actuala 1/1, cota initiala 1/1	
1) SC AGRIMEC BUDESTI SA, CIF:1916651	

**C. Partea III. SARCINI**

Inscrieri privind dezmembramintele dreptului de proprietate, drepturi reale de garanție și sarcini	Referințe
<b>22866 / 29/05/2014</b>	
Act Notarial nr. 2089, din 29/05/2014 emis de Caus Malina Veronica;	
C1	A1
Intabulare, drept de IPOTECA, Valoare:101570 RONsi celelalte obligatii de plata aferente creditului in baza Contractului de credit nr.7970/29.05.2014	
1) AGRICOVER CREDIT IFN SA, CIF:22940237	
<b>20667 / 04/08/2015</b>	
Act Notarial nr. 2941, din 03/08/2015 emis de Caus Malina Veronica;	
C2	A1
Intabulare, drept de IPOTECA, Valoare:520000 RONplus celelalte obligatii de plata ce deriva din contractul de credit nr. 12310/31.07.2015	
1) AGRICOVER CREDIT IFN SA, CIF:22940237	
<b>53964 / 11/12/2019</b>	
Act Notarial nr. 5558, din 09/12/2019 emis de Caus Malina Veronica;	
C3	A1
Intabulare, drept de IPOTECA, Valoare:1010090 RONplus celelalte obligatii de plata ce deriva din contractul de credit nr. 48989 din data de 09.12.2019	
1) AGRICOVER CREDIT IFN SA, CIF:22940237	

## Anexa Nr. 1 La Partea I

## Teren

Nr cadastral	Suprafața (mp)*	Observații / Referințe
21814	7.243	

\* Suprafața este determinată în planul de proiecție Stereo 70.

DETALII LINIARE IMOBIL	
2334	
2335	
2336	
2337	
2338	
2339	
2322	
2341	
2342	
2343	
2344	
2345	
2346	
2347	
2348	

## Date referitoare la teren

Crt	Categorie folosință	Intravilan	Suprafața (mp)	Tarla	Parcelă	Nr. topo	Observații / Referințe
1	arabil	NU	7.243	24	21	-	

## Lungime Segmente

1) Valorile lungimilor segmentelor sunt obținute din proiecție în plan.

Punct început	X / Y	Punct sfârșit	X / Y	Lungime segment (** (m)
1	621.566,041 309.854,763	2	621.961,419 309.856,566	395.382
2	621.961,419 309.856,566	3	621.961,367 309.869,36	12.794
3	621.961,367 309.869,36	4	621.961,427 309.874,885	5.525
4	621.961,427 309.874,885	5	621.565,981 309.873,081	395.45
5	621.565,981 309.873,081	6	621.566,01 309.864,356	8.725

Punct început	X / Y	Punct sfârșit	X / Y	Lungime segment (** (m)
6	621.566,01 309.864,356	1	621.566,041 309.854,763	9.593

\*\* Lungimile segmentelor sunt determinate în planul de proiecție Stereo 70 și sunt rotunjite la 1 milimetru.

\*\*\* Distanța dintre puncte este formată din segmente cumulate ce sunt mai mici decât valoarea 1 milimetru.





**DATE DESPRE IMOBILUL NR. 2342**

Oficiul de Cadastru și Publicitate Imobiliară CALARASI  
Biroul de Cadastru și Publicitate Imobiliară Oltenita

**A. Partea I. Descrierea imobilului**

TEREN Extravilan

Adresa: Jud. Calarasi

Nr. Crt	Nr cadastral Nr. topografic	Suprafața* (mp)	Observații / Referințe
A1		2.500	Sector cadastral:4 Teren neimprejmuit;

**B. Partea II. Proprietari și acte**

Inscrieri privitoare la dreptul de proprietate și alte drepturi reale	Referințe
/	
Act Administrativ nr. 89993, din 31/01/1996 emis de CJSDPAT;	
B1	A1
Intabulare, drept de PROPRIETATE, dobandit prin Reconstituire, cota actuala 1/1 1) VLAD N FLOAREA, LIPSĂ CNP	

**C. Partea III. SARCINI .**

Inscrieri privind dezmembramintele dreptului de proprietate, drepturi reale de garanție și sarcini	Referințe
NU SUNT	

## Anexa Nr. 1 La Partea I

## Teren

Nr cadastral	Suprafața (mp)*	Observații / Referințe
	2.500	

\* Suprafața este determinată în planul de proiecție Stereo 70.

DETALII LINIARE IMOBIL	
2334	
2335	
2336	
2337	
2338	
2339	
2322	
2341	
2342	
2343	
2344	
2345	
2346	
2347	
2348	
2350	

## Date referitoare la teren

Crt	Categorie folosință	Intravilan	Suprafața (mp)	Tarla	Parcelă	Nr. topo	Observații / Referințe
1	arabil	NU	2.500	24	19	-	

## Lungime Segmente

1) Valorile lungimilor segmentelor sunt obținute din proiecție în plan.

Punct început	X / Y	Punct sfârșit	X / Y	Lungime segment (** (m)
1	621.566,062 309.848,44	2	621.961,445 309.850,244	395.387
2	621.961,445 309.850,244	3	621.961,419 309.856,566	6.322
3	621.961,419 309.856,566	4	621.566,041 309.854,763	395.382
4	621.566,041 309.854,763	5	621.566,049 309.852,389	2.374
5	621.566,049 309.852,389	1	621.566,062 309.848,44	3.949

**\*\* Lungimile segmentelor sunt determinate în planul de proiecţie Stereo 70 şi sunt rotunjite la 1 milimetru.**

**\*\*\* Distanţa dintre puncte este formată din segmente cumulate ce sunt mai mici decât valoarea 1 milimetru.**



**DATE DESPRE IMOBILUL NR. 2343**

Oficiul de Cadastru și Publicitate Imobiliară CALARASI  
Biroul de Cadastru și Publicitate Imobiliară Oltenita

**A. Partea I. Descrierea imobilului**

TEREN Extravilan

Adresa: Jud. Calarasi

Nr. Crt	Nr cadastral Nr. topografic	Suprafața* (mp)	Observații / Referințe
A1		6.787	Sector cadastral:4 Teren neimprejmuit;

**B. Partea II. Proprietari și acte**

Inscrieri privitoare la dreptul de proprietate și alte drepturi reale		Referințe
/		
Act Administrativ nr. 90947, din 09/01/2001 emis de CJSDPAT;		
B1	Intabulare, drept de PROPRIETATE, dobandit prin Reconstituire, cota actuala 1/1 1) VLAD D ION, LIPSĂ CNP 2) VLAD ANICA, LIPSĂ CNP	A1

**C. Partea III. SARCINI .**

Inscrieri privind dezmembramintele dreptului de proprietate, drepturi reale de garanție și sarcini	Referințe
NU SUNT	

## Anexa Nr. 1 La Partea I

## Teren

Nr cadastral	Suprafața (mp)*	Observații / Referințe
	6.787	

\* Suprafața este determinată în planul de proiecție Stereo 70.

## DETALII LINIARE IMOBIL

2335
2336
2337
2338
2339
2322
2341
2342
2343
2344
2345
2346
2347
2348
2350
2351

## Date referitoare la teren

Crt	Categorie folosință	Intravilan	Suprafața (mp)	Tarla	Parcelă	Nr. topo	Observații / Referințe
1	arabil	NU	6.787	24	17	-	

## Lungime Segmente

1) Valorile lungimilor segmentelor sunt obținute din proiecție în plan.

Punct început	X / Y	Punct sfârșit	X / Y	Lungime segment (** (m)
1	621.566,118 309.831,275	2	621.961,514 309.833,079	395.4
2	621.961,514 309.833,079	3	621.961,445 309.850,244	17.165
3	621.961,445 309.850,244	4	621.566,062 309.848,44	395.387
4	621.566,062 309.848,44	5	621.566,093 309.838,801	9.639
5	621.566,093 309.838,801	1	621.566,118 309.831,275	7.526

**\*\* Lungimile segmentelor sunt determinate în planul de proiecţie Stereo 70 şi sunt rotunjite la 1 milimetru.**

**\*\*\* Distanţa dintre puncte este formată din segmente cumulate ce sunt mai mici decât valoarea 1 milimetru.**





**DATE DESPRE IMOBILUL NR. 2344**

Oficiul de Cadastru și Publicitate Imobiliară CALARASI  
Biroul de Cadastru și Publicitate Imobiliară Oltenita

**A. Partea I. Descrierea imobilului**

TEREN Extravilan

Adresa: Jud. Calarasi

Nr. Crt	Nr cadastral Nr. topografic	Suprafața* (mp)	Observații / Referințe
A1		10.584	Sector cadastral:4 Teren neimprejmuit;

**B. Partea II. Proprietari și acte**

Inscrieri privitoare la dreptul de proprietate și alte drepturi reale	Referințe
/	
Act Administrativ nr. 90262, din 05/08/1996 emis de CJSDPAT;	
B1	A1
Intabulare, drept de PROPRIETATE, dobandit prin Reconstituire, cota actuala 1/1 1) BOERESCU N NĂSTASE, LIPSĂ CNP	

**C. Partea III. SARCINI .**

Inscrieri privind dezmembramintele dreptului de proprietate, drepturi reale de garanție și sarcini	Referințe
NU SUNT	

## Anexa Nr. 1 La Partea I

## Teren

Nr cadastral	Suprafața (mp)*	Observații / Referințe
	10.584	

\* Suprafața este determinată în planul de proiecție Stereo 70.

DETALII LINIARE IMOBIL	
2336	
2337	
2338	
2339	
2322	
2341	
2342	
2343	
4	2344
5	2345
2	2346
	2347
	2348
	2350
	2351
2331	2352

## Date referitoare la teren

Crt	Categorie folosință	Intravilan	Suprafața (mp)	Tarla	Parcelă	Nr. topo	Observații / Referințe
1	arabil	NU	10.584	24	15	-	

## Lungime Segmente

1) Valorile lungimilor segmentelor sunt obținute din proiecție în plan.

Punct început	X / Y	Punct sfârșit	X / Y	Lungime segment (** (m)
1	621.566,206 309.804,508	2	621.961,623 309.806,312	395.421
2	621.961,623 309.806,312	3	621.961,514 309.833,079	26.767
3	621.961,514 309.833,079	4	621.566,118 309.831,275	395.4
4	621.566,118 309.831,275	5	621.566,156 309.819,538	11.737
5	621.566,156 309.819,538	1	621.566,206 309.804,508	15.03

**\*\* Lungimile segmentelor sunt determinate în planul de proiecție Stereo 70 și sunt rotunjite la 1 milimetru.**

**\*\*\* Distanța dintre puncte este formată din segmente cumulate ce sunt mai mici decât valoarea 1 milimetru.**



**DATE DESPRE IMOBILUL NR. 2345**

Oficiul de Cadastru și Publicitate Imobiliară CALARASI  
Biroul de Cadastru și Publicitate Imobiliară Oltenita

**A. Partea I. Descrierea imobilului**

TEREN Extravilan

Adresa: Jud. Calarasi

Nr. Crt	Nr cadastral Nr. topografic	Suprafața* (mp)	Observații / Referințe
A1		7.000	Sector cadastral:4 Teren neimprejmuit;

**B. Partea II. Proprietari și acte**

Inscrieri privitoare la dreptul de proprietate și alte drepturi reale	Referințe
/	
Act Administrativ nr. 90777, din 11/09/1998 emis de CJSDPAT;	
B1	A1
Intabulare, drept de PROPRIETATE, dobandit prin Reconstituire, cota actuala 1/1 1) ALIMAN I CONSTANTIN, LIPSĂ CNP	

**C. Partea III. SARCINI .**

Inscrieri privind dezmembramintele dreptului de proprietate, drepturi reale de garanție și sarcini	Referințe
NU SUNT	

**Anexa Nr. 1 La Partea I****Teren**

Nr cadastral	Suprafața (mp)*	Observații / Referințe
	7.000	

\* Suprafața este determinată în planul de proiecție Stereo 70.

**DETALII LINIARE IMOBIL**

	2338	
	2339	
	2322	
	2341	
	2342	
	2343	
	2344	
	2345	
	2346	
	2347	
	2348	
	2350	
	2351	
2331	2352	
	2353	

**Date referitoare la teren**

Crt	Categorie folosință	Intravilan	Suprafața (mp)	Tarla	Parcelă	Nr. topo	Observații / Referințe
1	arabil	NU	7.000	24	13	-	

**Lungime Segmente**

1) Valorile lungimilor segmentelor sunt obținute din proiecție în plan.

Punct început	X / Y	Punct sfârșit	X / Y	Lungime segment (** (m)
1	621.566,263 309.786,805	2	621.961,695 309.788,61	395.436
2	621.961,695 309.788,61	3	621.961,623 309.806,312	17.702
3	621.961,623 309.806,312	4	621.566,206 309.804,508	395.421
4	621.566,206 309.804,508	5	621.566,248 309.791,5	13.008
5	621.566,248 309.791,5	1	621.566,263 309.786,805	4.695

**\*\* Lungimile segmentelor sunt determinate în planul de proiecţie Stereo 70 şi sunt rotunjite la 1 milimetru.**

**\*\*\* Distanţa dintre puncte este formată din segmente cumulate ce sunt mai mici decât valoarea 1 milimetru.**





**DATE DESPRE IMOBILUL NR. 2346**

Oficiul de Cadastru și Publicitate Imobiliară CALARASI  
Biroul de Cadastru și Publicitate Imobiliară Oltenita

**A. Partea I. Descrierea imobilului**

TEREN Extravilan

Adresa: Jud. Calarasi

Nr. Crt	Nr cadastral Nr. topografic	Suprafața* (mp)	Observații / Referințe
A1	22946	2.525	Sector cadastral:4 Teren neimprejmuit;

**B. Partea II. Proprietari și acte**

Inscrieri privitoare la dreptul de proprietate și alte drepturi reale	Referințe
<b>37465 / 21/12/2016</b>	
Act Notarial nr. 6023, din 20/12/2016 emis de Manolache Ioana;	
B8	A1
Intabulare, drept de PROPRIETATE, dobândit prin Conventie, cota actuala 1/1, cota initiala 1/1	
1) ALBU FLORIN ALIN	

**C. Partea III. SARCINI .**

Inscrieri privind dezmembramintele dreptului de proprietate, drepturi reale de garanție și sarcini	Referințe
NU SUNT	

## Anexa Nr. 1 La Partea I

## Teren

Nr cadastral	Suprafața (mp)*	Observații / Referințe
22946	2.525	

\* Suprafața este determinată în planul de proiecție Stereo 70.

DETALII LINIARE IMOBIL	
2338	
2339	
2322	
2341	
2342	
2343	
2344	
2345	
2346	
2347	
2348	
2350	
2351	
2352	
2353	

## Date referitoare la teren

Crt	Categorie folosință	Intra vilan	Suprafața (mp)	Tarla	Parcelă	Nr. topo	Observații / Referințe
1	arabil	NU	2.525	24	12	-	

## Lungime Segmente

1) Valorile lungimilor segmentelor sunt obținute din proiecție în plan.

Punct început	X / Y	Punct sfârșit	X / Y	Lungime segment (** (m)
1	621.566,284 309.780,42	2	621.961,721 309.782,224	395.441
2	621.961,721 309.782,224	3	621.961,695 309.788,61	6.386
3	621.961,695 309.788,61	4	621.566,263 309.786,805	395.436
4	621.566,263 309.786,805	1	621.566,284 309.780,42	6.385

\*\* Lungimile segmentelor sunt determinate în planul de proiecție Stereo 70 și sunt rotunjite la 1 milimetru.

**\*\*\* Distanţa dintre puncte este formată din segmente cumulate ce sunt mai mici decât valoarea 1 milimetru.**



**DATE DESPRE IMOBILUL NR. 2347**

Oficiul de Cadastru și Publicitate Imobiliară CALARASI  
Biroul de Cadastru și Publicitate Imobiliară Oltenita

**A. Partea I. Descrierea imobilului**

TEREN Extravilan

Adresa: Jud. Calarasi

Nr. Crt	Nr cadastral Nr. topografic	Suprafața* (mp)	Observații / Referințe
A1		5.666	Sector cadastral:4 Teren neimprejmuit;

**B. Partea II. Proprietari și acte**

Inscrieri privitoare la dreptul de proprietate și alte drepturi reale	Referințe
/	
Act Administrativ nr. 89943, din 05/11/1995 emis de CJSDPAT;	
B1	A1
Intabulare, drept de PROPRIETATE, dobandit prin Reconstituire, cota actuala 1/1 1) RADU N FLOREA, LIPSĂ CNP	

**C. Partea III. SARCINI .**


Inscrieri privind dezmembramintele dreptului de proprietate, drepturi reale de garanție și sarcini	Referințe
NU SUNT	

## Anexa Nr. 1 La Partea I

## Teren

Nr cadastral	Suprafața (mp)*	Observații / Referințe
	5.666	

\* Suprafața este determinată în planul de proiecție Stereo 70.



## Date referitoare la teren

Crt	Categorie folosință	Intravilan	Suprafața (mp)	Tarla	Parcelă	Nr. topo	Observații / Referințe
1	arabil	NU	5.666	24	10	-	

## Lungime Segmente

1) Valorile lungimilor segmentelor sunt obținute din proiecție în plan.

Punct început	X / Y	Punct sfârșit	X / Y	Lungime segment (** (m)
1	621.961,779 309.767,896	2	621.961,721 309.782,224	14.328
2	621.961,721 309.782,224	3	621.566,284 309.780,42	395.441
3	621.566,284 309.780,42	4	621.566,313 309.771,555	8.865
4	621.566,313 309.771,555	5	621.566,331 309.766,092	5.463
5	621.566,331 309.766,092	1	621.961,779 309.767,896	395.452

**\*\* Lungimile segmentelor sunt determinate în planul de proiecţie Stereo 70 şi sunt rotunjite la 1 milimetru.**

**\*\*\* Distanţa dintre puncte este formată din segmente cumulate ce sunt mai mici decât valoarea 1 milimetru.**





**DATE DESPRE IMOBILUL NR. 2348**

Oficiul de Cadastru și Publicitate Imobiliară CALARASI  
Biroul de Cadastru și Publicitate Imobiliară Oltenita

**A. Partea I. Descrierea imobilului**

TEREN Extravilan

Adresa: Jud. Calarasi

Nr. Crt	Nr cadastral Nr. topografic	Suprafața* (mp)	Observații / Referințe
A1	21185	17.132	Sector cadastral:4 Teren neimprejmuit;

**B. Partea II. Proprietari și acte**

Inscrieri privitoare la dreptul de proprietate și alte drepturi reale	Referințe
<b>1989 / 25/01/2021</b>	
Act Notarial nr. 1289, din 19/06/2020 emis de Diaconescu Remus-Ștefan;	
B4	A1
Intabulare, drept de PROPRIETATE, dobândit prin Conventie, cota actuala 1/1, cota initiala 1/1	
1) SOCIETATEA ALIN EXIM S.R.L., CIF:5194919	

**C. Partea III. SARCINI .**


Inscrieri privind dezmembramintele dreptului de proprietate, drepturi reale de garanție și sarcini	Referințe
NU SUNT	

## Anexa Nr. 1 La Partea I

## Teren

Nr cadastral	Suprafața (mp)*	Observații / Referințe
21185	17.132	

\* Suprafața este determinată în planul de proiecție Stereo 70.



## Date referitoare la teren

Crt	Categorie folosință	Intravilan	Suprafața (mp)	Tarla	Parcelă	Nr. topo	Observații / Referințe
1	arabil	NU	17.132	24	9/1	-	

## Lungime Segmente

1) Valorile lungimilor segmentelor sunt obținute din proiecție în plan.

Punct început	X / Y	Punct sfârșit	X / Y	Lungime segment (** (m)
1	621.961,779 309.767,896	2	621.566,331 309.766,092	395.452
2	621.566,331 309.766,092	3	621.566,473 309.722,771	43.321
3	621.566,473 309.722,771	4	621.961,955 309.724,576	395.486
4	621.961,955 309.724,576	1	621.961,779 309.767,896	43.32

\*\* Lungimile segmentelor sunt determinate în planul de proiecție Stereo 70 și sunt rotunjite la 1 milimetru.

**\*\*\* Distanţa dintre puncte este formată din segmente cumulate ce sunt mai mici decât valoarea 1 milimetru.**



**DATE DESPRE IMOBILUL NR. 2349**

Oficiul de Cadastru și Publicitate Imobiliară CALARASI  
Biroul de Cadastru și Publicitate Imobiliară Oltenita

**A. Partea I. Descrierea imobilului**

TEREN Extravilan

Adresa: Jud. Calarasi

Nr. Crt	Nr cadastral Nr. topografic	Suprafața* (mp)	Observații / Referințe
A1		Din acte: 17.907 Masurata: 775	Sector cadastral:4 Teren neimprejmuit;

**B. Partea II. Proprietari și acte**

Inscrieri privitoare la dreptul de proprietate și alte drepturi reale		Referințe
/		
Act Administrativ nr. 91244, din 03/11/2002 emis de CJSDPAT;		
B1	Intabulare, drept de PROPRIETATE, dobandit prin Reconstituire, cota actuala 1/1 1) SAVU MARIN, LIPSĂ CNP 2) SAVU VALENTIN, LIPSĂ CNP 3) SAVU GINA, LIPSĂ CNP 4) SAVU IRINA, LIPSĂ CNP	A1

**C. Partea III. SARCINI .**

Inscrieri privind dezmembramintele dreptului de proprietate, drepturi reale de garanție și sarcini	Referințe
NU SUNT	

## Anexa Nr. 1 La Partea I

## Teren

Nr cadastral	Suprafața (mp)*	Observații / Referințe
	Din acte: 17.907 Masurata: 775	

\* Suprafața este determinată în planul de proiecție Stereo 70.

DETALII LINIARE IMOBIL	
2341	
2342	
2343	
2344	
2345	
2346	
2347	
2348	
2349	
2350	
2351	
2352	
2353	
1311	
1312	
1313	
1314	

## Date referitoare la teren

Crt	Categorie folosință	Intravilan	Suprafața (mp)	Tarla	Parcelă	Nr. topo	Observații / Referințe
1	arabil	NU	775	24	9/1	-	RESTUL DE SUPRAFATA SE REGASESTE LA ID 2348

## Lungime Segmente

1) Valorile lungimilor segmentelor sunt obținute din proiecție în plan.

Punct început	X / Y	Punct sfârșit	X / Y	Lungime segment (** (m)
1	621.961,955 309.724,576	2	621.566,473 309.722,771	395.486
2	621.566,473 309.722,771	3	621.566,479 309.720,812	1.959
3	621.566,479 309.720,812	4	621.961,963 309.722,617	395.488
4	621.961,963 309.722,617	1	621.961,955 309.724,576	1.959

**\*\* Lungimile segmentelor sunt determinate în planul de proiecție Stereo 70 și sunt rotunjite la 1 milimetru.**

**\*\*\* Distanța dintre puncte este formată din segmente cumulate ce sunt mai mici decât valoarea 1 milimetru.**





**DATE DESPRE IMOBILUL NR. 2350**

Oficiul de Cadastru și Publicitate Imobiliară CALARASI  
Biroul de Cadastru și Publicitate Imobiliară Oltenita

**A. Partea I. Descrierea imobilului**

TEREN Extravilan

Adresa: Jud. Calarasi

Nr. Crt	Nr cadastral Nr. topografic	Suprafața* (mp)	Observații / Referințe
A1		5.400	Sector cadastral:4 Teren neimprejmuit;

**B. Partea II. Proprietari și acte**

Inscrieri privitoare la dreptul de proprietate și alte drepturi reale		Referințe
/		
Act Administrativ nr. 91306, din 20/08/2003 emis de CJSDPAT;		
B1	Intabulare, drept de PROPRIETATE, dobandit prin Reconstituire, cota actuala 1/1	A1
	1) GUȚĂ NICULAE, LIPSĂ CNP 2) GUȚĂ NĂRISTIDE, LIPSĂ CNP 3) GUȚĂ N DUMITRU, LIPSĂ CNP 4) BADESCU ELENA, LIPSĂ CNP	

**C. Partea III. SARCINI .**

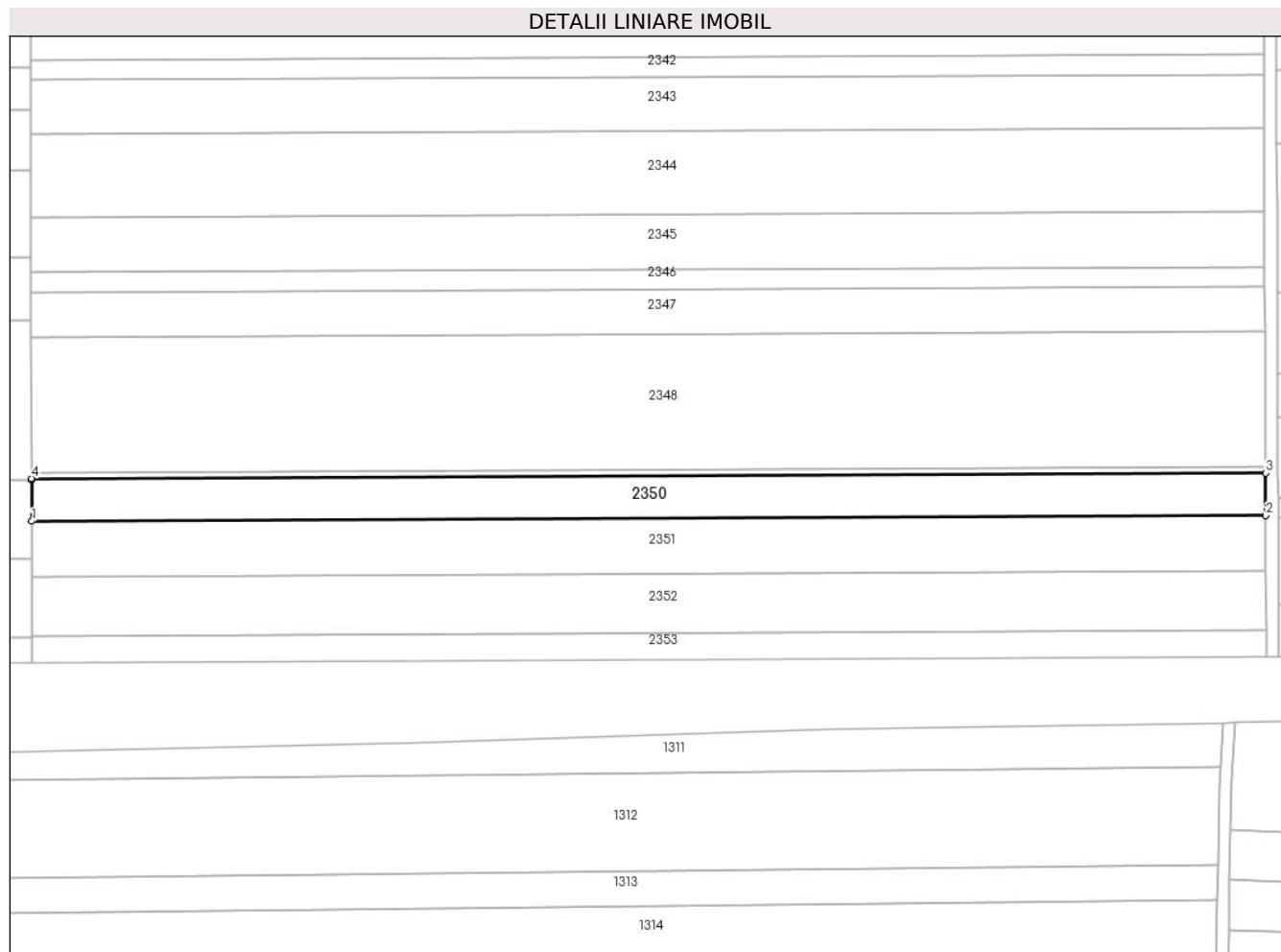
Inscrieri privind dezmembramintele dreptului de proprietate, drepturi reale de garanție și sarcini	Referințe
NU SUNT	

## Anexa Nr. 1 La Partea I

## Teren

Nr cadastral	Suprafața (mp)*	Observații / Referințe
	5.400	

\* Suprafața este determinată în planul de proiecție Stereo 70.



## Date referitoare la teren

Crt	Categorie folosință	Intravilan	Suprafața (mp)	Tarla	Parcelă	Nr. topo	Observații / Referințe
1	arabil	NU	5.400	24	7	-	

## Lungime Segmente

1) Valorile lungimilor segmentelor sunt obținute din proiecție în plan.

Punct început	X / Y	Punct sfârșit	X / Y	Lungime segment (** (m)
1	621.566,524 309.707,158	2	621.962,019 309.708,963	395.499
2	621.962,019 309.708,963	3	621.961,963 309.722,617	13.654
3	621.961,963 309.722,617	4	621.566,479 309.720,812	395.488
4	621.566,479 309.720,812	5	621.566,481 309.720,335	0.477
5	621.566,481 309.720,335	1	621.566,524 309.707,158	13.177

**\*\* Lungimile segmentelor sunt determinate în planul de proiecţie Stereo 70 şi sunt rotunjite la 1 milimetru.**

**\*\*\* Distanţa dintre puncte este formată din segmente cumulate ce sunt mai mici decât valoarea 1 milimetru.**



**DATE DESPRE IMOBILUL NR. 2351**

Oficiul de Cadastru și Publicitate Imobiliară CALARASI  
Biroul de Cadastru și Publicitate Imobiliară Oltenita

**A. Partea I. Descrierea imobilului**

TEREN Extravilan

Adresa: Jud. Calarasi

Nr. Crt	Nr cadastral Nr. topografic	Suprafața* (mp)	Observații / Referințe
A1		7.003	Sector cadastral:4 Teren neimprejmuit;

**B. Partea II. Proprietari și acte**

Inscrieri privitoare la dreptul de proprietate și alte drepturi reale		Referințe
/		
Act Administrativ nr. 90013, din 25/02/1996 emis de CJSDPAT;		
B1	Intabulare, drept de PROPRIETATE, dobandit prin Reconstituire, cota actuala 1/1 1) ILIE GH MARIN, LIPSĂ CNP 2) GUȚĂ GH FLOAREA, LIPSĂ CNP 3) ILIE GH DUMITRU, LIPSĂ CNP	A1

**C. Partea III. SARCINI .**


Inscrieri privind dezmembramintele dreptului de proprietate, drepturi reale de garanție și sarcini	Referințe
NU SUNT	

## Anexa Nr. 1 La Partea I

## Teren

Nr cadastral	Suprafața (mp)*	Observații / Referințe
	7.003	

\* Suprafața este determinată în planul de proiecție Stereo 70.



## Date referitoare la teren

Crt	Categorie folosință	Intravilan	Suprafața (mp)	Tarla	Parcelă	Nr. topo	Observații / Referințe
1	arabil	NU	7.003	24	6	-	

## Lungime Segmente

1) Valorile lungimilor segmentelor sunt obținute din proiecție în plan.

Punct început	X / Y	Punct sfârșit	X / Y	Lungime segment (** (m)
1	621.566,581 309.689,452	2	621.962,091 309.691,257	395.514
2	621.962,091 309.691,257	3	621.962,019 309.708,963	17.706
3	621.962,019 309.708,963	4	621.566,524 309.707,158	395.499
4	621.566,524 309.707,158	5	621.566,563 309.695,088	12.07
5	621.566,563 309.695,088	1	621.566,581 309.689,452	5.636

**\*\* Lungimile segmentelor sunt determinate în planul de proiecţie Stereo 70 şi sunt rotunjite la 1 milimetru.**

**\*\*\* Distanţa dintre puncte este formată din segmente cumulate ce sunt mai mici decât valoarea 1 milimetru.**





**DATE DESPRE IMOBILUL NR. 2352**

Oficiul de Cadastru și Publicitate Imobiliară CALARASI  
Biroul de Cadastru și Publicitate Imobiliară Oltenita

**A. Partea I. Descrierea imobilului**

TEREN Extravilan

Adresa: Jud. Calarasi

Nr. Crt	Nr cadastral Nr. topografic	Suprafața* (mp)	Observații / Referințe
A1		7.500	Sector cadastral:4 Teren neimprejmuț;

**B. Partea II. Proprietari și acte**

Inscrieri privitoare la dreptul de proprietate și alte drepturi reale		Referințe
/		
Act Administrativ nr. 89926, din 22/11/1995 emis de CJSDPAT;		
B1	Intabulare, drept de PROPRIETATE, dobandit prin Reconstituire, cota actuala 1/1 1) OPREA GHE ION, LIPSĂ CNP 2) TUDOSE FLOAREA, LIPSĂ CNP 3) IONESCU GH ELENA, LIPSĂ CNP 4) CONSTANTIN GH DUMITRU, LIPSĂ CNP 5) CONSTANTIN GH VASILE, LIPSĂ CNP	A1

**C. Partea III. SARCINI .**

Inscrieri privind dezmembramintele dreptului de proprietate, drepturi reale de garanție și sarcini	Referințe
NU SUNT	

## Anexa Nr. 1 La Partea I

## Teren

Nr cadastral	Suprafața (mp)*	Observații / Referințe
	7.500	

\* Suprafața este determinată în planul de proiecție Stereo 70.

DETALII LINIARE IMOBIL	
2344	
2345	
2346	
2347	
2348	
2350	
2351	
2352	
2353	
1311	
1312	
1313	
1314	
1315	
1316	1380

## Date referitoare la teren

Crt	Categorie folosință	Intravilan	Suprafața (mp)	Tarla	Parcelă	Nr. topo	Observații / Referințe
1	arabil	NU	7.500	24	4	-	

## Lungime Segmente

1) Valorile lungimilor segmentelor sunt obținute din proiecție în plan.

Punct început	X / Y	Punct sfârșit	X / Y	Lungime segment (** (m)
1	621.566,643 309.670,49	2	621.962,168 309.672,294	395.529
2	621.962,168 309.672,294	3	621.962,091 309.691,257	18.963
3	621.962,091 309.691,257	4	621.566,581 309.689,452	395.514
4	621.566,581 309.689,452	1	621.566,643 309.670,49	18.962

\*\* Lungimile segmentelor sunt determinate în planul de proiecție Stereo 70 și sunt rotunjite la 1 milimetru.

**\*\*\* Distanţa dintre puncte este formată din segmente cumulate ce sunt mai mici decât valoarea 1 milimetru.**



**DATE DESPRE IMOBILUL NR. 2353**

Oficiul de Cadastru și Publicitate Imobiliară CALARASI  
Biroul de Cadastru și Publicitate Imobiliară Oltenita

**A. Partea I. Descrierea imobilului**

TEREN Extravilan

Adresa: Jud. Calarasi

Nr. Crt	Nr cadastral Nr. topografic	Suprafața* (mp)	Observații / Referințe
A1		3.424	Sector cadastral:4 Teren neimprejmuit;

**B. Partea II. Proprietari și acte**

Inscrieri privitoare la dreptul de proprietate și alte drepturi reale		Referințe
/		
Act Administrativ nr. 90828, din 23/10/1998 emis de CJSDPAT;		
B1	Intabulare, drept de PROPRIETATE, dobandit prin Reconstituire, cota actuala 1/1 1) IONIȚĂ V FLOREA, LIPSĂ CNP 2) IONIȚĂ V ION, LIPSĂ CNP 3) MARIAN V STANA, LIPSĂ CNP	A1

**C. Partea III. SARCINI .**

Inscrieri privind dezmembramintele dreptului de proprietate, drepturi reale de garanție și sarcini	Referințe
NU SUNT	

## Anexa Nr. 1 La Partea I

## Teren

Nr cadastral	Suprafața (mp)*	Observații / Referințe
	3.424	

\* Suprafața este determinată în planul de proiecție Stereo 70.

DETALII LINIARE IMOBIL	
2345	
2346	
2347	
2348	
2350	
2351	
2352	
2353	
1311	
1312	
1313	
1314	
1315	
1316	

## Date referitoare la teren

Crt	Categorie folosință	Intravilan	Suprafața (mp)	Tarla	Parcelă	Nr. topo	Observații / Referințe
1	arabil	NU	3.424	24	2	-	

## Lungime Segmente

1) Valorile lungimilor segmentelor sunt obținute din proiecție în plan.

Punct început	X / Y	Punct sfârșit	X / Y	Lungime segment (** (m)
1	621.962,203 309.663,638	2	621.962,168 309.672,294	8.656
2	621.962,168 309.672,294	3	621.566,643 309.670,49	395.529
3	621.566,643 309.670,49	4	621.566,645 309.669,919	0.571
4	621.566,645 309.669,919	5	621.566,672 309.661,833	8.086
5	621.566,672 309.661,833	1	621.962,203 309.663,638	395.535

**\*\* Lungimile segmentelor sunt determinate în planul de proiecție Stereo 70 și sunt rotunjite la 1 milimetru.**

**\*\*\* Distanța dintre puncte este formată din segmente cumulate ce sunt mai mici decât valoarea 1 milimetru.**





**DATE DESPRE IMOBILUL NR. 2354**

Oficiul de Cadastru și Publicitate Imobiliară CALARASI  
Biroul de Cadastru și Publicitate Imobiliară Oltenita

**A. Partea I. Descrierea imobilului**

TEREN Extravilan

Adresa: Jud. Calarasi

Nr. Crt	Nr cadastral Nr. topografic	Suprafața* (mp)	Observații / Referințe
A1		Din acte: 4.175 Masurata: 4.179	Sector cadastral:4 Teren neimprejmuit;

**B. Partea II. Proprietari și acte**

Inscrieri privitoare la dreptul de proprietate și alte drepturi reale		Referințe
/		
Act Administrativ nr. 90148, din 07/03/1996 emis de CJSDPAT;		
B1	Intabulare, drept de PROPRIETATE, dobandit prin Lege, cota actuala 1/1 1) BUCUR D ȘTEFAN, LIPSĂ CNP 2) BUCUR D ION, LIPSĂ CNP 3) DUMA D FLOAREA, LIPSĂ CNP 4) BUCUR D GHEORGHE, LIPSĂ CNP	A1

**C. Partea III. SARCINI .**

Inscrieri privind dezmembramintele dreptului de proprietate, drepturi reale de garanție și sarcini	Referințe
NU SUNT	


## Anexa Nr. 1 La Partea I

## Teren

Nr cadastral	Suprafața (mp)*	Observații / Referințe
	Din acte: 4.175 Masurata: 4.179	

\* Suprafața este determinată în planul de proiecție Stereo 70.

## DETALII LINIARE IMOBIL



## Date referitoare la teren

Crt	Categorie folosință	Intra vilan	Suprafața (mp)	Tarla	Parcelă	Nr. topo	Observații / Referințe
1	arabil	NU	4.179	27	31	-	

## Lungime Segmente

1) Valorile lungimilor segmentelor sunt obținute din proiecție în plan.

Punct început	X / Y	Punct sfârșit	X / Y	Lungime segment (** (m)
1	621.966,172 310.013,643	2	621.966,345 310.002,15	11.494
2	621.966,345 310.002,15	3	622.356,683 309.995,251	390.399
3	622.356,683 309.995,251	4	622.356,8 310.005,945	10.695
4	622.356,8 310.005,945	5	621.972,386 310.012,739	384.474
5	621.972,386 310.012,739	1	621.966,172 310.013,643	6.279

**\*\* Lungimile segmentelor sunt determinate în planul de proiecție Stereo 70 și sunt rotunjite la 1 milimetru.**

**\*\*\* Distanța dintre puncte este formată din segmente cumulate ce sunt mai mici decât valoarea 1 milimetru.**



**DATE DESPRE IMOBILUL NR. 2355**

Oficiul de Cadastru și Publicitate Imobiliară CALARASI  
Biroul de Cadastru și Publicitate Imobiliară Oltenita

**A. Partea I. Descrierea imobilului**

TEREN Extravilan

Adresa: Jud. Calarasi

Nr. Crt	Nr cadastral Nr. topografic	Suprafața* (mp)	Observații / Referințe
A1	24608	Din acte: 5.349 Masurata: 5.321	Sector cadastral:4 Teren neimprejmuit;

**B. Partea II. Proprietari și acte**

Inscrieri privitoare la dreptul de proprietate și alte drepturi reale		Referințe
<b>23134 / 06/06/2022</b>		
Act Notarial nr. 2407, din 02/06/2022 emis de Caus Malina Veronica;		
B2	Intabulare, drept de PROPRIETATE, dobandit prin Conventie, cota actuala 1/1, cota initiala 1/1 1) VIȘAN MĂDĂLIN-DUMITRU	A1

**C. Partea III. SARCINI .**

Inscrieri privind dezmembramintele dreptului de proprietate, drepturi reale de garanție și sarcini	Referințe
NU SUNT	


## Anexa Nr. 1 La Partea I

## Teren

Nr cadastral	Suprafața (mp)*	Observații / Referințe
24608	Din acte: 5.349 Masurata: 5.321	

\* Suprafața este determinată în planul de proiecție Stereo 70.

## DETALII LINIARE IMOBIL



## Date referitoare la teren

Crt	Categorie folosință	Intra vilan	Suprafața (mp)	Tarla	Parcelă	Nr. topo	Observații / Referințe
1	arabil	NU	5.321	27	29	-	

## Lungime Segmente

1) Valorile lungimilor segmentelor sunt obținute din proiecție în plan.

Punct început	X / Y	Punct sfârșit	X / Y	Lungime segment (** (m)
1	621.966,55 309.988,508	2	622.356,534 309.981,616	390.045
2	622.356,534 309.981,616	3	622.356,683 309.995,251	13.636
3	622.356,683 309.995,251	4	621.966,345 310.002,15	390.399
4	621.966,345 310.002,15	1	621.966,55 309.988,508	13.644

**\*\* Lungimile segmentelor sunt determinate în planul de proiecție Stereo 70 și sunt rotunjite la 1 milimetru.**

**\*\*\* Distanța dintre puncte este formată din segmente cumulate ce sunt mai mici decât valoarea 1 milimetru.**





**DATE DESPRE IMOBILUL NR. 2356**

Oficiul de Cadastru și Publicitate Imobiliară CALARASI  
Biroul de Cadastru și Publicitate Imobiliară Oltenita

**A. Partea I. Descrierea imobilului**

TEREN Extravilan

Adresa: Jud. Calarasi

Nr. Crt	Nr cadastral Nr. topografic	Suprafața* (mp)	Observații / Referințe
A1		Din acte: 5.000 Masurata: 4.974	Sector cadastral:4 Teren neimprejmuit;

**B. Partea II. Proprietari și acte**

Inscrieri privitoare la dreptul de proprietate și alte drepturi reale		Referințe
/		
Act Administrativ nr. 90587, din 15/05/1998 emis de CJSDPAT;		
B1	Intabulare, drept de PROPRIETATE, dobandit prin Reconstituire, cota actuala 1/1 1) ILIESCU D ALEXANDRU, LIPSĂ CNP 2) ILIE D NICOLAE, LIPSĂ CNP 3) ILIE D TUDOR, LIPSĂ CNP 4) CONSTANTIN V ION, LIPSĂ CNP	A1

**C. Partea III. SARCINI .**

Inscrieri privind dezmembramintele dreptului de proprietate, drepturi reale de garanție și sarcini	Referințe
NU SUNT	

## Anexa Nr. 1 La Partea I

## Teren

Nr cadastral	Suprafața (mp)*	Observații / Referințe
	Din acte: 5.000 Masurata: 4.974	

\* Suprafața este determinată în planul de proiecție Stereo 70.

## DETALII LINIARE IMOBIL



## Date referitoare la teren

Crt	Categorie folosință	Intravilan	Suprafața (mp)	Tarla	Parcelă	Nr. topo	Observații / Referințe
1	arabil	NU	4.974	27	28	-	

## Lungime Segmente

1) Valorile lungimilor segmentelor sunt obținute din proiecție în plan.

Punct început	X / Y	Punct sfârșit	X / Y	Lungime segment (** (m)
1	621.966,534 309.975,751	2	622.356,394 309.968,86	389.921
2	622.356,394 309.968,86	3	622.356,457 309.974,645	5.785
3	622.356,457 309.974,645	4	622.356,534 309.981,616	6.971
4	622.356,534 309.981,616	5	621.966,55 309.988,508	390.045
5	621.966,55 309.988,508	6	621.966,622 309.983,758	4.751

Punct început	X / Y	Punct sfârșit	X / Y	Lungime segment (** (m)
6	621.966,622 309.983,758	1	621.966,534 309.975,751	8.007

\*\* Lungimile segmentelor sunt determinate în planul de proiecție Stereo 70 și sunt rotunjite la 1 milimetru.

\*\*\* Distanța dintre puncte este formată din segmente cumulate ce sunt mai mici decât valoarea 1 milimetru.



**DATE DESPRE IMOBILUL NR. 2357**

Oficiul de Cadastru și Publicitate Imobiliară CALARASI  
Biroul de Cadastru și Publicitate Imobiliară Oltenita

**A. Partea I. Descrierea imobilului**

TEREN Extravilan

Adresa: Jud. Calarasi

Nr. Crt	Nr cadastral Nr. topografic	Suprafața* (mp)	Observații / Referințe
A1		Din acte: 5.286 Masurata: 5.259	Sector cadastral:4 Teren neimprejmuit;

**B. Partea II. Proprietari și acte**

Inscrieri privitoare la dreptul de proprietate și alte drepturi reale		Referințe
/		
Act Administrativ nr. 90014, din 25/02/1996 emis de CJSDPAT;		
B1	Intabulare, drept de PROPRIETATE, dobandit prin Reconstituire, cota actuala 1/1 1) TEREVLEV GHEORGHITA, LIPSĂ CNP 2) CONSTANTINESCU MARIA, LIPSĂ CNP 3) ZAMFIR PARASCHIVA, LIPSĂ CNP 4) DUMITRACHE ELENA, LIPSĂ CNP 5) SIMION PETRE, LIPSĂ CNP	A1

**C. Partea III. SARCINI .**

Inscrieri privind dezmembramintele dreptului de proprietate, drepturi reale de garanție și sarcini	Referințe
NU SUNT	


## Anexa Nr. 1 La Partea I

## Teren

Nr cadastral	Suprafața (mp)*	Observații / Referințe
	Din acte: 5.286 Masurata: 5.259	

\* Suprafața este determinată în planul de proiecție Stereo 70.

## DETALII LINIARE IMOBIL



## Date referitoare la teren

Crt	Categorie folosință	Intra vilan	Suprafața (mp)	Tarla	Parcelă	Nr. topo	Observații / Referințe
1	arabil	NU	5.259	27	26	-	

## Lungime Segmente

1) Valorile lungimilor segmentelor sunt obținute din proiecție în plan.

Punct început	X / Y	Punct sfârșit	X / Y	Lungime segment (** (m)
1	621.966,386 309.962,264	2	622.356,246 309.955,374	389.921
2	622.356,246 309.955,374	3	622.356,394 309.968,86	13.487
3	622.356,394 309.968,86	4	621.966,534 309.975,751	389.921
4	621.966,534 309.975,751	1	621.966,386 309.962,264	13.488

**\*\* Lungimile segmentelor sunt determinate în planul de proiecție Stereo 70 și sunt rotunjite la 1 milimetru.**

**\*\*\* Distanța dintre puncte este formată din segmente cumulate ce sunt mai mici decât valoarea 1 milimetru.**





**DATE DESPRE IMOBILUL NR. 2358**

Oficiul de Cadastru și Publicitate Imobiliară CALARASI  
Biroul de Cadastru și Publicitate Imobiliară Oltenita

**A. Partea I. Descrierea imobilului**

TEREN Extravilan

Adresa: Jud. Calarasi

Nr. Crt	Nr cadastral Nr. topografic	Suprafața* (mp)	Observații / Referințe
A1		Din acte: 7.201 Masurata: 7.164	Sector cadastral:4 Teren neimprejmuit;

**B. Partea II. Proprietari și acte**

Inscrieri privitoare la dreptul de proprietate și alte drepturi reale		Referințe
/		
Act Administrativ nr. 90057, din 14/05/1996 emis de CJSDPAT;		
B1	Intabulare, drept de PROPRIETATE, dobandit prin Reconstituire, cota actuala 1/1 1) BĂLAN I CONSTANTIN, LIPSĂ CNP	A1

**C. Partea III. SARCINI .**

Inscrieri privind dezmembramintele dreptului de proprietate, drepturi reale de garanție și sarcini	Referințe
NU SUNT	


## Anexa Nr. 1 La Partea I

## Teren

Nr cadastral	Suprafața (mp)*	Observații / Referințe
	Din acte: 7.201 Masurata: 7.164	

\* Suprafața este determinată în planul de proiecție Stereo 70.

## DETALII LINIARE IMOBIL



## Date referitoare la teren

Crt	Categorie folosință	Intra vilan	Suprafața (mp)	Tarla	Parcelă	Nr. topo	Observații / Referințe
1	arabil	NU	7.164	27	25	-	

## Lungime Segmente

1) Valorile lungimilor segmentelor sunt obținute din proiecție în plan.

Punct început	X / Y	Punct sfârșit	X / Y	Lungime segment (** (m)
1	622.356,044 309.937,001	2	622.356,235 309.954,401	17.401
2	622.356,235 309.954,401	3	622.356,246 309.955,374	0.973
3	622.356,246 309.955,374	4	621.966,386 309.962,264	389.921
4	621.966,386 309.962,264	5	621.966,184 309.943,892	18.373
5	621.966,184 309.943,892	1	622.356,044 309.937,001	389.921

**\*\* Lungimile segmentelor sunt determinate în planul de proiecție Stereo 70 și sunt rotunjite la 1 milimetru.**

**\*\*\* Distanța dintre puncte este formată din segmente cumulate ce sunt mai mici decât valoarea 1 milimetru.**



**DATE DESPRE IMOBILUL NR. 2359**

Oficiul de Cadastru și Publicitate Imobiliară CALARASI  
Biroul de Cadastru și Publicitate Imobiliară Oltenita

**A. Partea I. Descrierea imobilului**

TEREN Extravilan

Adresa: Jud. Calarasi

Nr. Crt	Nr cadastral Nr. topografic	Suprafața* (mp)	Observații / Referințe
A1		Din acte: 11.910 Masurata: 11.898	Sector cadastral:4 Teren neimprejmuit;

**B. Partea II. Proprietari și acte**

Inscrieri privitoare la dreptul de proprietate și alte drepturi reale		Referințe
/		
Act Administrativ nr. 90054, din 14/05/1996 emis de CJSDPAT;		
B1	Intabulare, drept de PROPRIETATE, dobandit prin Reconstituire, cota actuala 1/1 1) TUDOSE GH FLOAREA, LIPSĂ CNP	A1

**C. Partea III. SARCINI .**

Inscrieri privind dezmembramintele dreptului de proprietate, drepturi reale de garanție și sarcini	Referințe
NU SUNT	

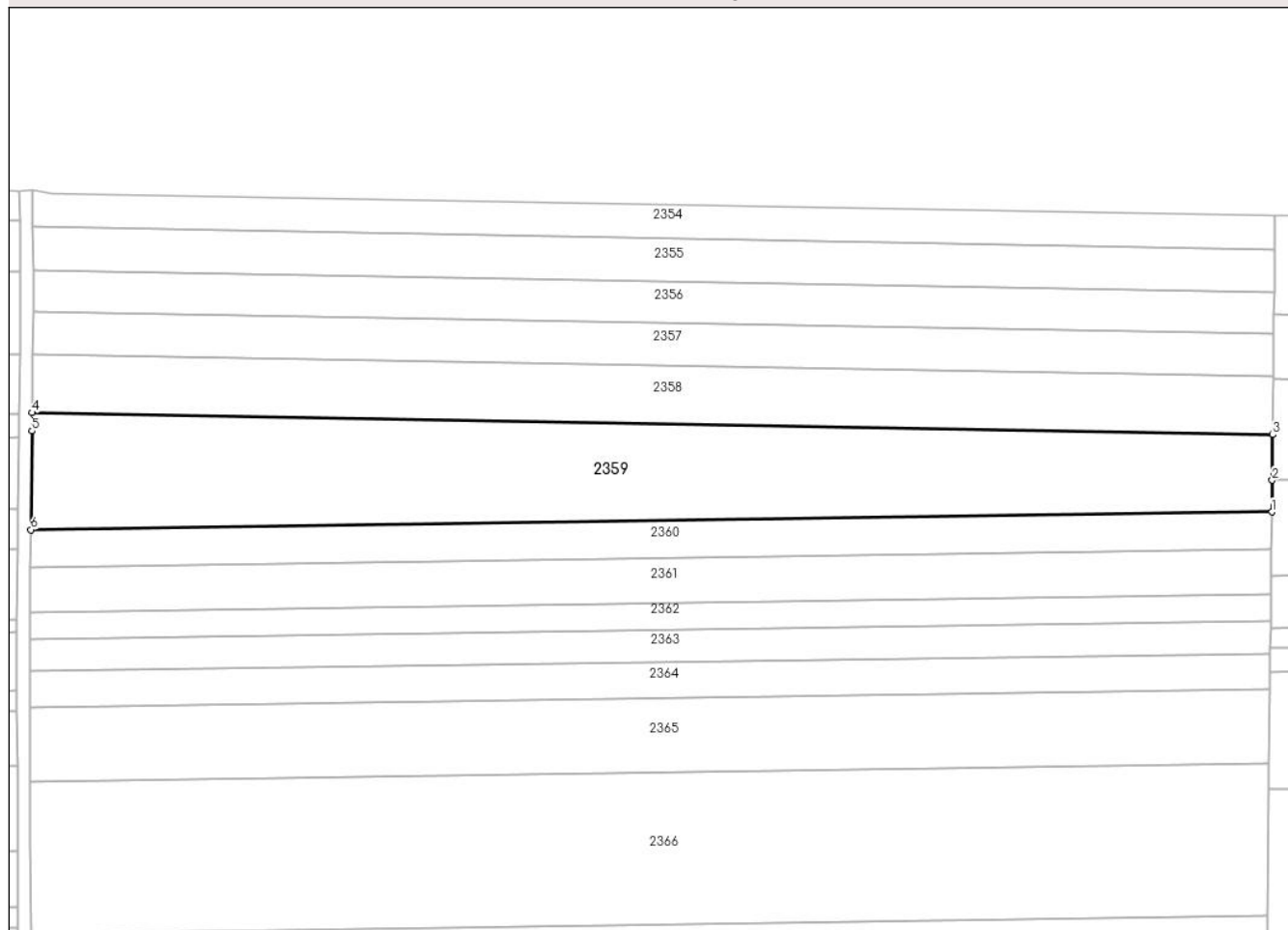
## Anexa Nr. 1 La Partea I

## Teren

Nr cadastral	Suprafața (mp)*	Observații / Referințe
	Din acte: 11.910 Masurata: 11.898	

\* Suprafața este determinată în planul de proiecție Stereo 70.

## DETALII LINIARE IMOBIL



## Date referitoare la teren

Crt	Categorie folosință	Intravilan	Suprafața (mp)	Tarla	Parcelă	Nr. topo	Observații / Referințe
1	arabil	NU	11.898	27	23	-	

## Lungime Segmente

1) Valorile lungimilor segmentelor sunt obținute din proiecție în plan.

Punct început	X / Y	Punct sfârșit	X / Y	Lungime segment (** (m)
1	622.355,778 309.912,729	2	622.355,887 309.922,679	9.951
2	622.355,887 309.922,679	3	622.356,044 309.937,001	14.323
3	622.356,044 309.937,001	4	621.966,184 309.943,892	389.921
4	621.966,184 309.943,892	5	621.966,121 309.938,129	5.763

Punct început	X / Y	Punct sfârșit	X / Y	Lungime segment (** (m)
5	621.966,121 309.938,129	6	621.965,781 309.907,139	30.992
6	621.965,781 309.907,139	1	622.355,778 309.912,729	390.037

\*\* Lungimile segmentelor sunt determinate în planul de proiecție Stereo 70 și sunt rotunjite la 1 milimetru.

\*\*\* Distanța dintre puncte este formată din segmente cumulate ce sunt mai mici decât valoarea 1 milimetru.





**DATE DESPRE IMOBILUL NR. 2360**

Oficiul de Cadastru și Publicitate Imobiliară CALARASI  
Biroul de Cadastru și Publicitate Imobiliară Oltenita

**A. Partea I. Descrierea imobilului**

TEREN Extravilan

Adresa: Jud. Calarasi

Nr. Crt	Nr cadastral Nr. topografic	Suprafața* (mp)	Observații / Referințe
A1		Din acte: 4.645 Masurata: 4.621	Sector cadastral:4 Teren neimprejmuit;

**B. Partea II. Proprietari și acte**

Inscrieri privitoare la dreptul de proprietate și alte drepturi reale		Referințe
/		
Act Administrativ nr. 90203, din 17/05/1996 emis de CJSDPAT;		
B1	Intabulare, drept de PROPRIETATE, dobandit prin Reconstituire, cota actuala 1/1 1) BOERESCU D GHEORGHE, LIPSĂ CNP	A1

**C. Partea III. SARCINI .**

Inscrieri privind dezmembramintele dreptului de proprietate, drepturi reale de garanție și sarcini	Referințe
NU SUNT	


## Anexa Nr. 1 La Partea I

## Teren

Nr cadastral	Suprafața (mp)*	Observații / Referințe
	Din acte: 4.645 Masurata: 4.621	

\* Suprafața este determinată în planul de proiecție Stereo 70.

## DETALII LINIARE IMOBIL



## Date referitoare la teren

Crt	Categorie folosință	Intra vilan	Suprafața (mp)	Tarla	Parcelă	Nr. topo	Observații / Referințe
1	arabil	NU	4.621	27	21	-	

## Lungime Segmente

1) Valorile lungimilor segmentelor sunt obținute din proiecție în plan.

Punct început	X / Y	Punct sfârșit	X / Y	Lungime segment (** (m)
1	622.355,648 309.900,878	2	622.355,778 309.912,729	11.852
2	622.355,778 309.912,729	3	621.965,781 309.907,139	390.037
3	621.965,781 309.907,139	4	621.965,651 309.895,288	11.852
4	621.965,651 309.895,288	1	622.355,648 309.900,878	390.037

**\*\* Lungimile segmentelor sunt determinate în planul de proiecţie Stereo 70 şi sunt rotunjite la 1 milimetru.**

**\*\*\* Distanţa dintre puncte este formată din segmente cumulate ce sunt mai mici decât valoarea 1 milimetru.**



**DATE DESPRE IMOBILUL NR. 2361**

Oficiul de Cadastru și Publicitate Imobiliară CALARASI  
Biroul de Cadastru și Publicitate Imobiliară Oltenita

**A. Partea I. Descrierea imobilului**

TEREN Extravilan

Adresa: Jud. Calarasi

Nr. Crt	Nr cadastral Nr. topografic	Suprafața* (mp)	Observații / Referințe
A1		Din acte: 5.471 Masurata: 5.441	Sector cadastral:4 Teren neimprejmuit;

**B. Partea II. Proprietari și acte**

Inscrieri privitoare la dreptul de proprietate și alte drepturi reale		Referințe
/		
Act Administrativ nr. 90073, din 15/05/1996 emis de CJSDPAT;		
B1	Intabulare, drept de PROPRIETATE, dobandit prin Reconstituire, cota actuala 1/1 1) DAN N FLOREA, LIPSĂ CNP	A1

**C. Partea III. SARCINI .**

Inscrieri privind dezmembramintele dreptului de proprietate, drepturi reale de garanție și sarcini	Referințe
NU SUNT	


## Anexa Nr. 1 La Partea I

## Teren

Nr cadastral	Suprafața (mp)*	Observații / Referințe
	Din acte: 5.471 Masurata: 5.441	

\* Suprafața este determinată în planul de proiecție Stereo 70.

## DETALII LINIARE IMOBIL



## Date referitoare la teren

Crt	Categorie folosință	Intra vilan	Suprafața (mp)	Tarla	Parcelă	Nr. topo	Observații / Referințe
1	arabil	NU	5.441	27	20	-	

## Lungime Segmente

1) Valorile lungimilor segmentelor sunt obținute din proiecție în plan.

Punct început	X / Y	Punct sfârșit	X / Y	Lungime segment (** (m)
1	622.355,648 309.900,878	2	621.965,651 309.895,288	390.037
2	621.965,651 309.895,288	3	621.965,498 309.881,334	13.955
3	621.965,498 309.881,334	4	622.355,495 309.886,925	390.037
4	622.355,495 309.886,925	5	622.355,559 309.892,757	5.832
5	622.355,559 309.892,757	1	622.355,648 309.900,878	8.121

**\*\* Lungimile segmentelor sunt determinate în planul de proiecție Stereo 70 și sunt rotunjite la 1 milimetru.**

**\*\*\* Distanța dintre puncte este formată din segmente cumulate ce sunt mai mici decât valoarea 1 milimetru.**





**DATE DESPRE IMOBILUL NR. 2362**

Oficiul de Cadastru și Publicitate Imobiliară CALARASI  
Biroul de Cadastru și Publicitate Imobiliară Oltenita

**A. Partea I. Descrierea imobilului**

TEREN Extravilan

Adresa: Jud. Calarasi

Nr. Crt	Nr cadastral Nr. topografic	Suprafața* (mp)	Observații / Referințe
A1		Din acte: 3.280 Masurata: 3.264	Sector cadastral:4 Teren neimprejmuit;

**B. Partea II. Proprietari și acte**

Inscrieri privitoare la dreptul de proprietate și alte drepturi reale		Referințe
/		
Act Administrativ nr. 90075, din 15/05/1996 emis de CJSDPAT;		
B1	Intabulare, drept de PROPRIETATE, dobandit prin Reconstituire, cota actuala 1/1 1) DAN M ION, LIPSĂ CNP	A1

**C. Partea III. SARCINI .**


Inscrieri privind dezmembramintele dreptului de proprietate, drepturi reale de garanție și sarcini	Referințe
NU SUNT	

## Anexa Nr. 1 La Partea I

## Teren

Nr cadastral	Suprafața (mp)*	Observații / Referințe
	Din acte: 3.280 Masurata: 3.264	

\* Suprafața este determinată în planul de proiecție Stereo 70.



## Date referitoare la teren

Crt	Categorie folosință	Intra vilan	Suprafața (mp)	Tarla	Parcelă	Nr. topo	Observații / Referințe
1	arabil	NU	3.264	27	18	-	

## Lungime Segmente

1) Valorile lungimilor segmentelor sunt obținute din proiecție în plan.

Punct început	X / Y	Punct sfârșit	X / Y	Lungime segment (** (m)
1	622.355,495 309.886,925	2	621.965,498 309.881,334	390.037
2	621.965,498 309.881,334	3	621.965,495 309.880,996	0.338
3	621.965,495 309.880,996	4	621.965,407 309.872,964	8.032
4	621.965,407 309.872,964	5	622.355,403 309.878,554	390.036
5	622.355,403 309.878,554	1	622.355,495 309.886,925	8.372

**\*\* Lungimile segmentelor sunt determinate în planul de proiecţie Stereo 70 şi sunt rotunjite la 1 milimetru.**

**\*\*\* Distanţa dintre puncte este formată din segmente cumulate ce sunt mai mici decât valoarea 1 milimetru.**



**DATE DESPRE IMOBILUL NR. 2363**

Oficiul de Cadastru și Publicitate Imobiliară CALARASI  
Biroul de Cadastru și Publicitate Imobiliară Oltenita

**A. Partea I. Descrierea imobilului**

TEREN Extravilan

Adresa: Jud. Calarasi

Nr. Crt	Nr cadastral Nr. topografic	Suprafața* (mp)	Observații / Referințe
A1	24100	Din acte: 4.000 Masurata: 3.980	Sector cadastral:4 Teren neimprejmuit;

**B. Partea II. Proprietari și acte**

Inscrieri privitoare la dreptul de proprietate și alte drepturi reale		Referințe
<b>14743 / 29/05/2020</b>		
Act Notarial nr. 1582, din 28/05/2020 emis de Manolache Florina Mihaela;		
B2	Intabulare, drept de PROPRIETATE, dobandit prin Conventie, cota actuala 1/1, cota initiala 1/1 1) ALBU FLORIN ALIN	A1

**C. Partea III. SARCINI .**


Inscrieri privind dezmembramintele dreptului de proprietate, drepturi reale de garanție și sarcini	Referințe
NU SUNT	

## Anexa Nr. 1 La Partea I

## Teren

Nr cadastral	Suprafața (mp)*	Observații / Referințe
24100	Din acte: 4.000 Masurata: 3.980	

\* Suprafața este determinată în planul de proiecție Stereo 70.



## Date referitoare la teren

Crt	Categorie folosință	Intra vilan	Suprafața (mp)	Tarla	Parcelă	Nr. topo	Observații / Referințe
1	arabil	NU	3.980	27	15	-	

## Lungime Segmente

1) Valorile lungimilor segmentelor sunt obținute din proiecție în plan.

Punct început	X / Y	Punct sfârșit	X / Y	Lungime segment (** (m)
1	622.355,403 309.878,554	2	621.965,407 309.872,964	390.036
2	621.965,407 309.872,964	3	621.965,367 309.869,346	3.618
3	621.965,367 309.869,346	4	621.965,394 309.862,757	6.589
4	621.965,394 309.862,757	5	622.355,291 309.868,346	389.937
5	622.355,291 309.868,346	6	622.355,31 309.870,056	1.71

Punct început	X / Y	Punct sfârșit	X / Y	Lungime segment (** (m)
6	622.355,31 309.870,056	7	622.355,379 309.876,347	6.291
7	622.355,379 309.876,347	1	622.355,403 309.878,554	2.207

\*\* Lungimile segmentelor sunt determinate în planul de proiecție Stereo 70 și sunt rotunjite la 1 milimetru.

\*\*\* Distanța dintre puncte este formată din segmente cumulate ce sunt mai mici decât valoarea 1 milimetru.





**DATE DESPRE IMOBILUL NR. 2364**

Oficiul de Cadastru și Publicitate Imobiliară CALARASI  
Biroul de Cadastru și Publicitate Imobiliară Oltenita

**A. Partea I. Descrierea imobilului**

TEREN Extravilan

Adresa: Jud. Calarasi

Nr. Crt	Nr cadastral Nr. topografic	Suprafața* (mp)	Observații / Referințe
A1		Din acte: 4.392 Masurata: 4.370	Sector cadastral:4 Teren neimprejmuit;

**B. Partea II. Proprietari și acte**

Inscrieri privitoare la dreptul de proprietate și alte drepturi reale		Referințe
/		
Act Administrativ nr. 90126, din 05/03/1996 emis de CJSDPAT;		
B1	Intabulare, drept de PROPRIETATE, dobandit prin Reconstituire, cota actuala 1/1 1) CONSTANTINESCU NICOLAE, LIPSĂ CNP 2) CONSTANTINESCU MARIN, LIPSĂ CNP	A1

**C. Partea III. SARCINI .**


Inscrieri privind dezmembramintele dreptului de proprietate, drepturi reale de garanție și sarcini	Referințe
NU SUNT	

## Anexa Nr. 1 La Partea I

## Teren

Nr cadastral	Suprafața (mp)*	Observații / Referințe
	Din acte: 4.392 Masurata: 4.370	

\* Suprafața este determinată în planul de proiecție Stereo 70.



## Date referitoare la teren

Crt	Categorie folosință	Intra vilan	Suprafața (mp)	Tarla	Parcelă	Nr. topo	Observații / Referințe
1	arabil	NU	4.370	27	14	-	

## Lungime Segmente

1) Valorile lungimilor segmentelor sunt obținute din proiecție în plan.

Punct început	X / Y	Punct sfârșit	X / Y	Lungime segment (** (m)
1	622.355,291 309.868,346	2	621.965,394 309.862,757	389.937
2	621.965,394 309.862,757	3	621.965,436 309.852,369	10.388
3	621.965,436 309.852,369	4	621.965,439 309.851,548	0.821
4	621.965,439 309.851,548	5	622.355,168 309.857,134	389.769
5	622.355,168 309.857,134	6	622.355,228 309.862,55	5.416

Punct început	X / Y	Punct sfârșit	X / Y	Lungime segment (** (m)
6	622.355,228 309.862,55	1	622.355,291 309.868,346	5.796

\*\* Lungimile segmentelor sunt determinate în planul de proiecție Stereo 70 și sunt rotunjite la 1 milimetru.

\*\*\* Distanța dintre puncte este formată din segmente cumulate ce sunt mai mici decât valoarea 1 milimetru.



**DATE DESPRE IMOBILUL NR. 2365**

Oficiul de Cadastru și Publicitate Imobiliară CALARASI  
Biroul de Cadastru și Publicitate Imobiliară Oltenita

**A. Partea I. Descrierea imobilului**

TEREN Extravilan

Adresa: Jud. Calarasi

Nr. Crt	Nr cadastral Nr. topografic	Suprafața* (mp)	Observații / Referințe
A1		Din acte: 9.200 Masurata: 9.153	Sector cadastral:4 Teren neimprejmuit;

**B. Partea II. Proprietari și acte**

Inscrieri privitoare la dreptul de proprietate și alte drepturi reale		Referințe
/		
Act Administrativ nr. 91243, din 03/11/2002 emis de CJSDPAT;		
B1	Intabulare, drept de PROPRIETATE, dobandit prin Reconstituire, cota actuala 1/1 1) ILIE VASILE, LIPSĂ CNP 2) ILIE I NICOLAE, LIPSĂ CNP	A1

**C. Partea III. SARCINI .**


Inscrieri privind dezmembramintele dreptului de proprietate, drepturi reale de garanție și sarcini	Referințe
NU SUNT	

## Anexa Nr. 1 La Partea I

## Teren

Nr cadastral	Suprafața (mp)*	Observații / Referințe
	Din acte: 9.200 Masurata: 9.153	

\* Suprafața este determinată în planul de proiecție Stereo 70.



## Date referitoare la teren

Crt	Categorie folosință	Intra vilan	Suprafața (mp)	Tarla	Parcelă	Nr. topo	Observații / Referințe
1	arabil	NU	9.153	27	13	-	

## Lungime Segmente

1) Valorile lungimilor segmentelor sunt obținute din proiecție în plan.

Punct început	X / Y	Punct sfârșit	X / Y	Lungime segment (** (m)
1	622.355,168 309.857,134	2	621.965,439 309.851,548	389.769
2	621.965,439 309.851,548	3	621.965,506 309.835,204	16.344
3	621.965,506 309.835,204	4	621.965,535 309.828,053	7.151
4	621.965,535 309.828,053	5	622.354,911 309.833,634	389.416
5	622.354,911 309.833,634	1	622.355,168 309.857,134	23.501

**\*\* Lungimile segmentelor sunt determinate în planul de proiecţie Stereo 70 şi sunt rotunjite la 1 milimetru.**

**\*\*\* Distanţa dintre puncte este formată din segmente cumulate ce sunt mai mici decât valoarea 1 milimetru.**





**DATE DESPRE IMOBILUL NR. 2366**

Oficiul de Cadastru și Publicitate Imobiliară CALARASI  
Biroul de Cadastru și Publicitate Imobiliară Oltenita

**A. Partea I. Descrierea imobilului**

TEREN Extravilan

Adresa: Jud. Calarasi

Nr. Crt	Nr cadastral Nr. topografic	Suprafața* (mp)	Observații / Referințe
A1		Din acte: 18.656 Masurata: 18.562	Sector cadastral:4 Teren neimprejmuit;

**B. Partea II. Proprietari și acte**

Inscrieri privitoare la dreptul de proprietate și alte drepturi reale		Referințe
/		
Act Administrativ nr. 90065, din 15/05/1996 emis de CJSDPAT;		
B1	Intabulare, drept de PROPRIETATE, dobandit prin Reconstituire, cota actuala 1/1 1) BOERESCU M GHEORGHITA, LIPSĂ CNP	A1

**C. Partea III. SARCINI .**


Inscrieri privind dezmembramintele dreptului de proprietate, drepturi reale de garanție și sarcini	Referințe
NU SUNT	

## Anexa Nr. 1 La Partea I

## Teren

Nr cadastral	Suprafața (mp)*	Observații / Referințe
	Din acte: 18.656 Masurata: 18.562	

\* Suprafața este determinată în planul de proiecție Stereo 70.



## Date referitoare la teren

Crt	Categorie folosință	Intra vilan	Suprafața (mp)	Tarla	Parcelă	Nr. topo	Observații / Referințe
1	arabil	NU	18.562	27	11	-	

## Lungime Segmente

1) Valorile lungimilor segmentelor sunt obținute din proiecție în plan.

Punct început	X / Y	Punct sfârșit	X / Y	Lungime segment (** (m)
1	622.354,911 309.833,634	2	621.965,535 309.828,053	389.416
2	621.965,535 309.828,053	3	621.965,615 309.808,437	19.616
3	621.965,615 309.808,437	4	621.965,729 309.780,34	28.097
4	621.965,729 309.780,34	5	622.354,387 309.785,912	388.698

Punct început	X / Y	Punct sfârșit	X / Y	Lungime segment (** (m)
5	622.354,387 309.785,912	6	622.354,824 309.825,75	39.84
6	622.354,824 309.825,75	1	622.354,911 309.833,634	7.884

\*\* Lungimile segmentelor sunt determinate în planul de proiecție Stereo 70 și sunt rotunjite la 1 milimetru.

\*\*\* Distanța dintre puncte este formată din segmente cumulate ce sunt mai mici decât valoarea 1 milimetru.



**DATE DESPRE IMOBILUL NR. 2367**

Oficiul de Cadastru și Publicitate Imobiliară CALARASI  
Biroul de Cadastru și Publicitate Imobiliară Oltenita

**A. Partea I. Descrierea imobilului**

TEREN Extravilan

Adresa: Jud. Calarasi

Nr. Crt	Nr cadastral Nr. topografic	Suprafața* (mp)	Observații / Referințe
A1		Din acte: 10.139 Masurata: 10.085	Sector cadastral:4 Teren neimprejmuit;

**B. Partea II. Proprietari și acte**

Inscrieri privitoare la dreptul de proprietate și alte drepturi reale		Referințe
/		
Act Administrativ nr. 90636, din 28/07/1998 emis de CJSDPAT;		
B1	Intabulare, drept de PROPRIETATE, dobandit prin Reconstituire, cota actuala 1/1 1) GUȚĂ D NICOLAE, LIPSĂ CNP	A1

**C. Partea III. SARCINI .**

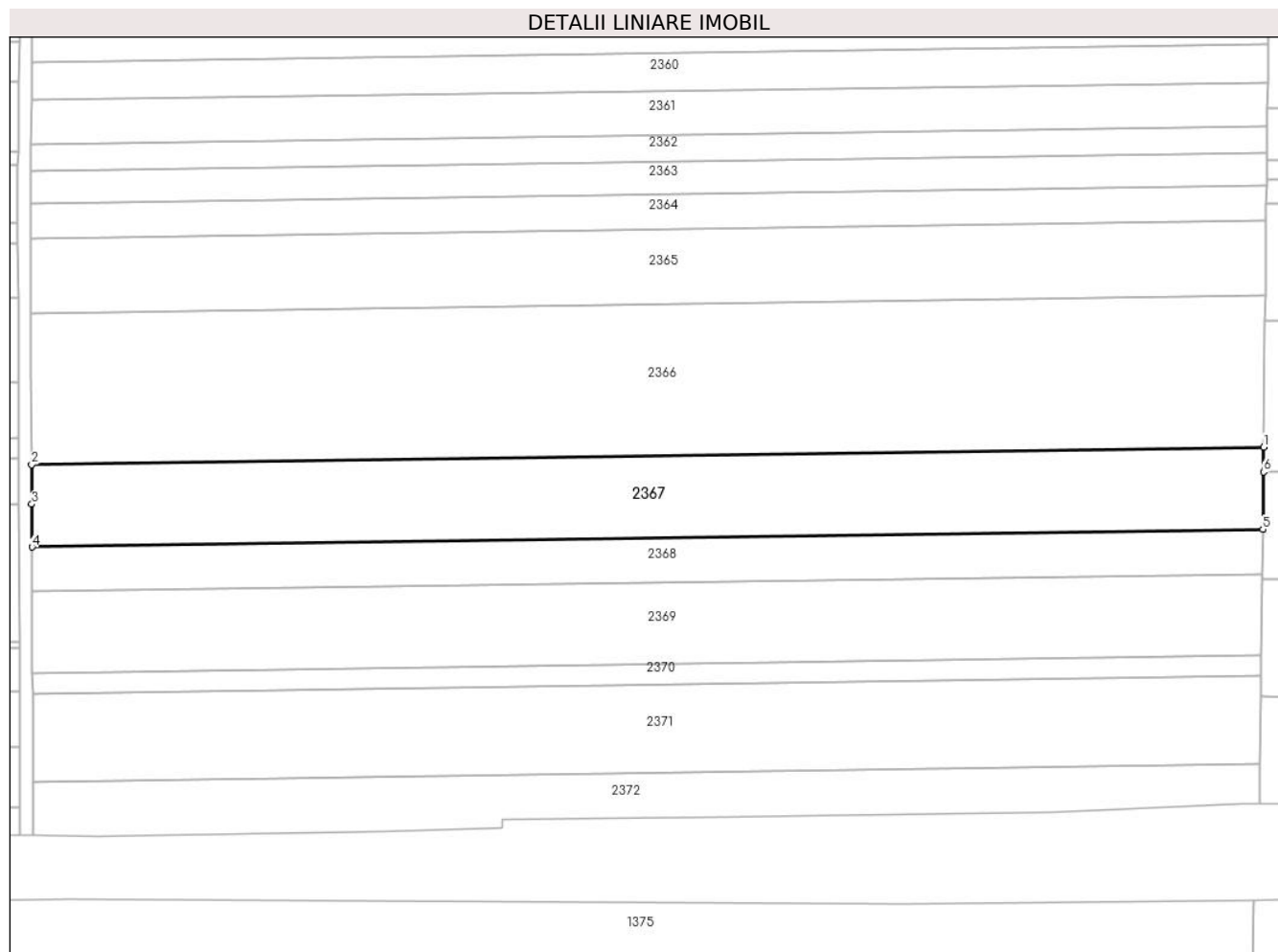
Inscrieri privind dezmembramintele dreptului de proprietate, drepturi reale de garanție și sarcini	Referințe
NU SUNT	

## Anexa Nr. 1 La Partea I

## Teren

Nr cadastral	Suprafața (mp)*	Observații / Referințe
	Din acte: 10.139 Masurata: 10.085	

\* Suprafața este determinată în planul de proiecție Stereo 70.



## Date referitoare la teren

Crt	Categorie folosință	Intra vilan	Suprafața (mp)	Tarla	Parcelă	Nr. topo	Observații / Referințe
1	arabil	NU	10.085	27	9	-	

## Lungime Segmente

1) Valorile lungimilor segmentelor sunt obținute din proiecție în plan.

Punct început	X / Y	Punct sfârșit	X / Y	Lungime segment (** (m)
1	622.354,387 309.785,912	2	621.965,729 309.780,34	388.698
2	621.965,729 309.780,34	3	621.965,779 309.767,913	12.427
3	621.965,779 309.767,913	4	621.965,834 309.754,381	13.532
4	621.965,834 309.754,381	5	622.354,103 309.759,946	388.309

Punct început	X / Y	Punct sfârșit	X / Y	Lungime segment (** (m)
5	622.354,103 309.759,946	6	622.354,302 309.778,083	18.138
6	622.354,302 309.778,083	1	622.354,387 309.785,912	7.829

\*\* Lungimile segmentelor sunt determinate în planul de proiecție Stereo 70 și sunt rotunjite la 1 milimetru.

\*\*\* Distanța dintre puncte este formată din segmente cumulate ce sunt mai mici decât valoarea 1 milimetru.





**DATE DESPRE IMOBILUL NR. 2368**

Oficiul de Cadastru și Publicitate Imobiliară CALARASI  
Biroul de Cadastru și Publicitate Imobiliară Oltenita

**A. Partea I. Descrierea imobilului**

TEREN Extravilan

Adresa: Jud. Calarasi

Nr. Crt	Nr cadastral Nr. topografic	Suprafața* (mp)	Observații / Referințe
A1		Din acte: 5.500 Masurata: 5.471	Sector cadastral:4 Teren neimprejmuit;

**B. Partea II. Proprietari și acte**

Inscrieri privitoare la dreptul de proprietate și alte drepturi reale		Referințe
/		
Act Administrativ nr. 91221, din 31/10/2002 emis de CJSDPAT;		
B1	Intabulare, drept de PROPRIETATE, dobandit prin Reconstituire, cota actuala 1/1 1) SIMION I ARISTIDE, LIPSĂ CNP 2) SIMION I DUMITRU, LIPSĂ CNP 3) IORDACHE ELENA, LIPSĂ CNP	A1

**C. Partea III. SARCINI .**


Inscrieri privind dezmembramintele dreptului de proprietate, drepturi reale de garanție și sarcini	Referințe
NU SUNT	

## Anexa Nr. 1 La Partea I

## Teren

Nr cadastral	Suprafața (mp)*	Observații / Referințe
	Din acte: 5.500 Masurata: 5.471	

\* Suprafața este determinată în planul de proiecție Stereo 70.



## Date referitoare la teren

Crt	Categorie folosință	Intravilan	Suprafața (mp)	Tarla	Parcelă	Nr. topo	Observații / Referințe
1	arabil	NU	5.471	27	7	-	

## Lungime Segmente

1) Valorile lungimilor segmentelor sunt obținute din proiecție în plan.

Punct început	X / Y	Punct sfârșit	X / Y	Lungime segment (** (m)
1	622.354,103 309.759,946	2	621.965,834 309.754,381	388.309
2	621.965,834 309.754,381	3	621.965,892 309.740,287	14.094
3	621.965,892 309.740,287	4	622.353,948 309.745,849	388.096
4	622.353,948 309.745,849	1	622.354,103 309.759,946	14.098

**\*\* Lungimile segmentelor sunt determinate în planul de proiecție Stereo 70 și sunt rotunjite la 1 milimetru.**

**\*\*\* Distanța dintre puncte este formată din segmente cumulate ce sunt mai mici decât valoarea 1 milimetru.**



**DATE DESPRE IMOBILUL NR. 2369**

Oficiul de Cadastru și Publicitate Imobiliară CALARASI  
Biroul de Cadastru și Publicitate Imobiliară Oltenita

**A. Partea I. Descrierea imobilului**

TEREN Extravilan

Adresa: Jud. Calarasi

Nr. Crt	Nr cadastral Nr. topografic	Suprafața* (mp)	Observații / Referințe
A1		Din acte: 10.000 Masurata: 9.949	Sector cadastral:4 Teren neimprejmuit;

**B. Partea II. Proprietari și acte**

Inscrieri privitoare la dreptul de proprietate și alte drepturi reale		Referințe
/		
Act Administrativ nr. 90132, din 05/03/1996 emis de CJSDPAT;		
B1	Intabulare, drept de PROPRIETATE, dobandit prin Reconstituire, cota actuala 1/1 1) CIOBOTEANU ARISTIDE, LIPSĂ CNP 2) CIOBOTEANU NICOLAE, LIPSĂ CNP 3) CIOBOTEANU C ILIE, LIPSĂ CNP 4) CIOBOTEANU C GHEORGHE, LIPSĂ CNP 5) DULCEAȚĂ V ANICA, LIPSĂ CNP	A1

**C. Partea III. SARCINI .**

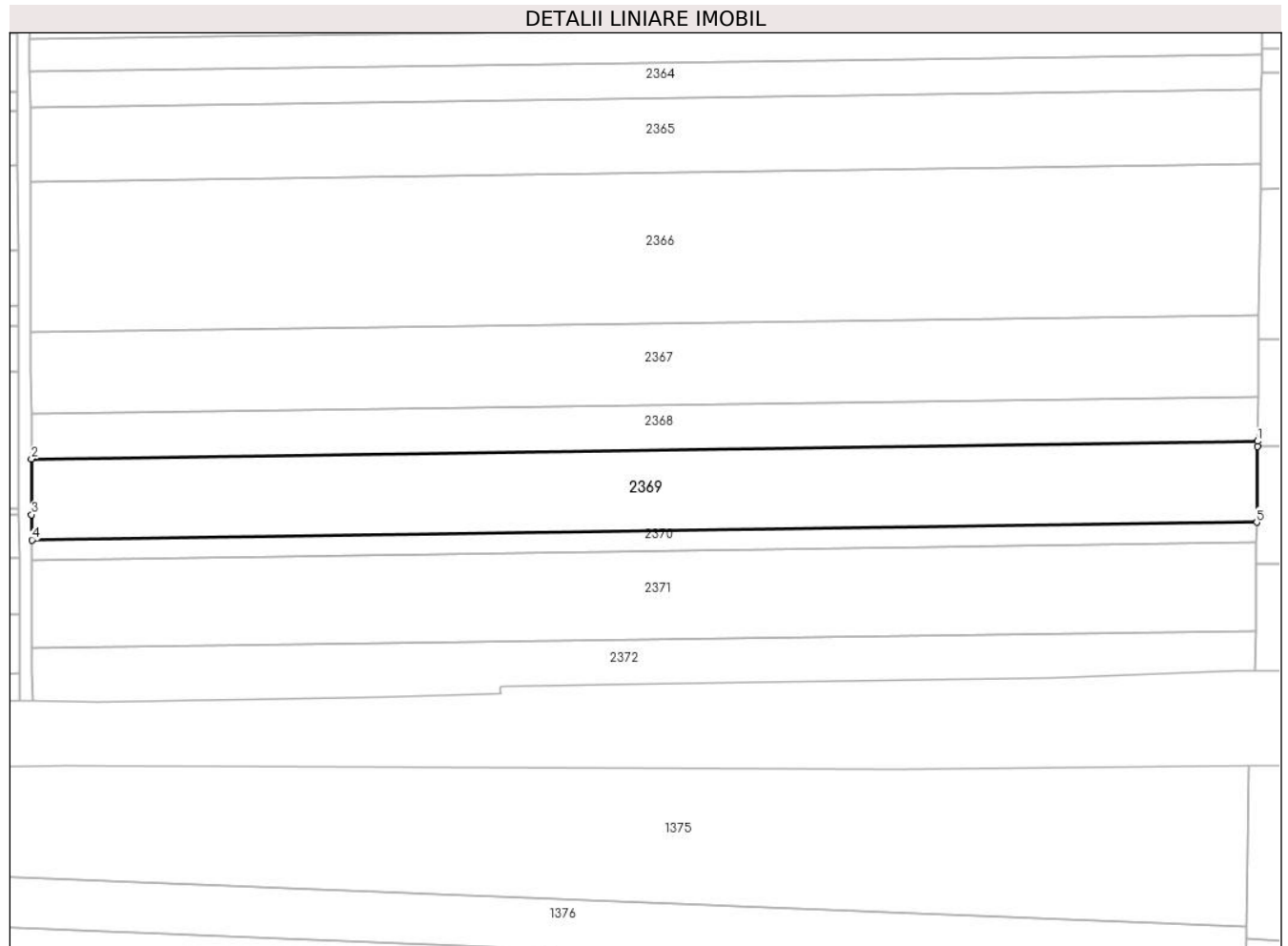
Inscrieri privind dezmembramintele dreptului de proprietate, drepturi reale de garanție și sarcini	Referințe
NU SUNT	

## Anexa Nr. 1 La Partea I

## Teren

Nr cadastral	Suprafața (mp)*	Observații / Referințe
	Din acte: 10.000 Masurata: 9.949	

\* Suprafața este determinată în planul de proiecție Stereo 70.



## Date referitoare la teren

Crt	Categorie folosință	Intra vilan	Suprafața (mp)	Tarla	Parcelă	Nr. topo	Observații / Referințe
1	arabil	NU	9.949	27	6	-	

## Lungime Segmente

1) Valorile lungimilor segmentelor sunt obținute din proiecție în plan.

Punct început	X / Y	Punct sfârșit	X / Y	Lungime segment (** (m)
1	622.353,948 309.745,849	2	621.965,892 309.740,287	388.096
2	621.965,892 309.740,287	3	621.965,963 309.722,633	17.654
3	621.965,963 309.722,633	4	621.965,996 309.714,638	7.995
4	621.965,996 309.714,638	5	622.353,667 309.720,195	387.711
5	622.353,667 309.720,195	6	622.353,93 309.744,16	23.966

Punct început	X / Y	Punct sfârșit	X / Y	Lungime segment (** (m)
6	622.353,93 309.744,16	1	622.353,948 309.745,849	1.689

\*\* Lungimile segmentelor sunt determinate în planul de proiecție Stereo 70 și sunt rotunjite la 1 milimetru.

\*\*\* Distanța dintre puncte este formată din segmente cumulate ce sunt mai mici decât valoarea 1 milimetru.





**DATE DESPRE IMOBILUL NR. 2370**

Oficiul de Cadastru și Publicitate Imobiliară CALARASI  
Biroul de Cadastru și Publicitate Imobiliară Oltenita

**A. Partea I. Descrierea imobilului**

TEREN Extravilan

Adresa: Jud. Calarasi

Nr. Crt	Nr cadastral Nr. topografic	Suprafața* (mp)	Observații / Referințe
A1		Din acte: 2.500 Masurata: 2.487	Sector cadastral:4 Teren neimprejmuit;

**B. Partea II. Proprietari și acte**

Inscrieri privitoare la dreptul de proprietate și alte drepturi reale		Referințe
/		
Act Administrativ nr. 89995, din 31/01/1996 emis de CJSDPAT;		
B1	Intabulare, drept de PROPRIETATE, dobandit prin Reconstituire, cota actuala 1/1 1) VLĂSCEANU F GHEORGHE, LIPSĂ CNP	A1

**C. Partea III. SARCINI .**


Inscrieri privind dezmembramintele dreptului de proprietate, drepturi reale de garanție și sarcini	Referințe
NU SUNT	

## Anexa Nr. 1 La Partea I

## Teren

Nr cadastral	Suprafața (mp)*	Observații / Referințe
	Din acte: 2.500 Masurata: 2.487	

\* Suprafața este determinată în planul de proiecție Stereo 70.



## Date referitoare la teren

Crt	Categorie folosință	Intra vilan	Suprafața (mp)	Tarla	Parcelă	Nr. topo	Observații / Referințe
1	arabil	NU	2.487	27	4	-	

## Lungime Segmente

1) Valorile lungimilor segmentelor sunt obținute din proiecție în plan.

Punct început	X / Y	Punct sfârșit	X / Y	Lungime segment (** (m)
1	622.353,667 309.720,195	2	621.965,996 309.714,638	387.711
2	621.965,996 309.714,638	3	621.966,019 309.708,979	5.659
3	621.966,019 309.708,979	4	621.966,022 309.708,222	0.757
4	621.966,022 309.708,222	5	622.353,596 309.713,778	387.614
5	622.353,596 309.713,778	1	622.353,667 309.720,195	6.417

**\*\* Lungimile segmentelor sunt determinate în planul de proiecţie Stereo 70 şi sunt rotunjite la 1 milimetru.**

**\*\*\* Distanţa dintre puncte este formată din segmente cumulate ce sunt mai mici decât valoarea 1 milimetru.**



**DATE DESPRE IMOBILUL NR. 2371**

Oficiul de Cadastru și Publicitate Imobiliară CALARASI  
Biroul de Cadastru și Publicitate Imobiliară Oltenita

**A. Partea I. Descrierea imobilului**

TEREN Extravilan

Adresa: Jud. Calarasi

Nr. Crt	Nr cadastral Nr. topografic	Suprafața* (mp)	Observații / Referințe
A1		Din acte: 10.830 Masurata: 10.777	Sector cadastral:4 Teren neimprejmuit;

**B. Partea II. Proprietari și acte**

Inscrieri privitoare la dreptul de proprietate și alte drepturi reale		Referințe
/		
Act Administrativ nr. 91332, din 22/04/2004 emis de CJSDPAT;		
B1	Intabulare, drept de PROPRIETATE, dobandit prin Reconstituire, cota actuala 1/1 1) BOERESCU GH ANICA, LIPSĂ CNP	A1

**C. Partea III. SARCINI .**


Inscrieri privind dezmembramintele dreptului de proprietate, drepturi reale de garanție și sarcini	Referințe
NU SUNT	

## Anexa Nr. 1 La Partea I

## Teren

Nr cadastral	Suprafața (mp)*	Observații / Referințe
	Din acte: 10.830 Masurata: 10.777	

\* Suprafața este determinată în planul de proiecție Stereo 70.



## Date referitoare la teren

Crt	Categorie folosință	Intravilan	Suprafața (mp)	Tarla	Parcelă	Nr. topo	Observații / Referințe
1	arabil	NU	10.777	27	3	-	

## Lungime Segmente

1) Valorile lungimilor segmentelor sunt obținute din proiecție în plan.

Punct început	X / Y	Punct sfârșit	X / Y	Lungime segment (** (m)
1	622.353,596 309.713,778	2	621.966,022 309.708,222	387.614
2	621.966,022 309.708,222	3	621.966,091 309.691,273	16.949
3	621.966,091 309.691,273	4	621.966,135 309.680,402	10.871
4	621.966,135 309.680,402	5	622.353,291 309.685,952	387.196

Punct început	X / Y	Punct sfârșit	X / Y	Lungime segment (** (m)
5	622.353,291 309.685,952	6	622.353,524 309.707,166	21.215
6	622.353,524 309.707,166	1	622.353,596 309.713,778	6.612

\*\* Lungimile segmentelor sunt determinate în planul de proiecție Stereo 70 și sunt rotunjite la 1 milimetru.

\*\*\* Distanța dintre puncte este formată din segmente cumulate ce sunt mai mici decât valoarea 1 milimetru.





**DATE DESPRE IMOBILUL NR. 2372**

Oficiul de Cadastru și Publicitate Imobiliară CALARASI  
Biroul de Cadastru și Publicitate Imobiliară Oltenita

**A. Partea I. Descrierea imobilului**

TEREN Extravilan

Adresa: Jud. Calarasi

Nr. Crt	Nr cadastral Nr. topografic	Suprafața* (mp)	Observații / Referințe
A1		Din acte: 5.890 Masurata: 5.859	Sector cadastral:4 Teren neimprejmuit;

**B. Partea II. Proprietari și acte**

Inscrieri privitoare la dreptul de proprietate și alte drepturi reale		Referințe
/		
Act Administrativ nr. 89886, din 05/07/1995 emis de CJSDPAT;		
B1	Intabulare, drept de PROPRIETATE, dobandit prin Reconstituire, cota actuala 1/1 1) SIMION V ELENA, LIPSĂ CNP	A1

**C. Partea III. SARCINI .**

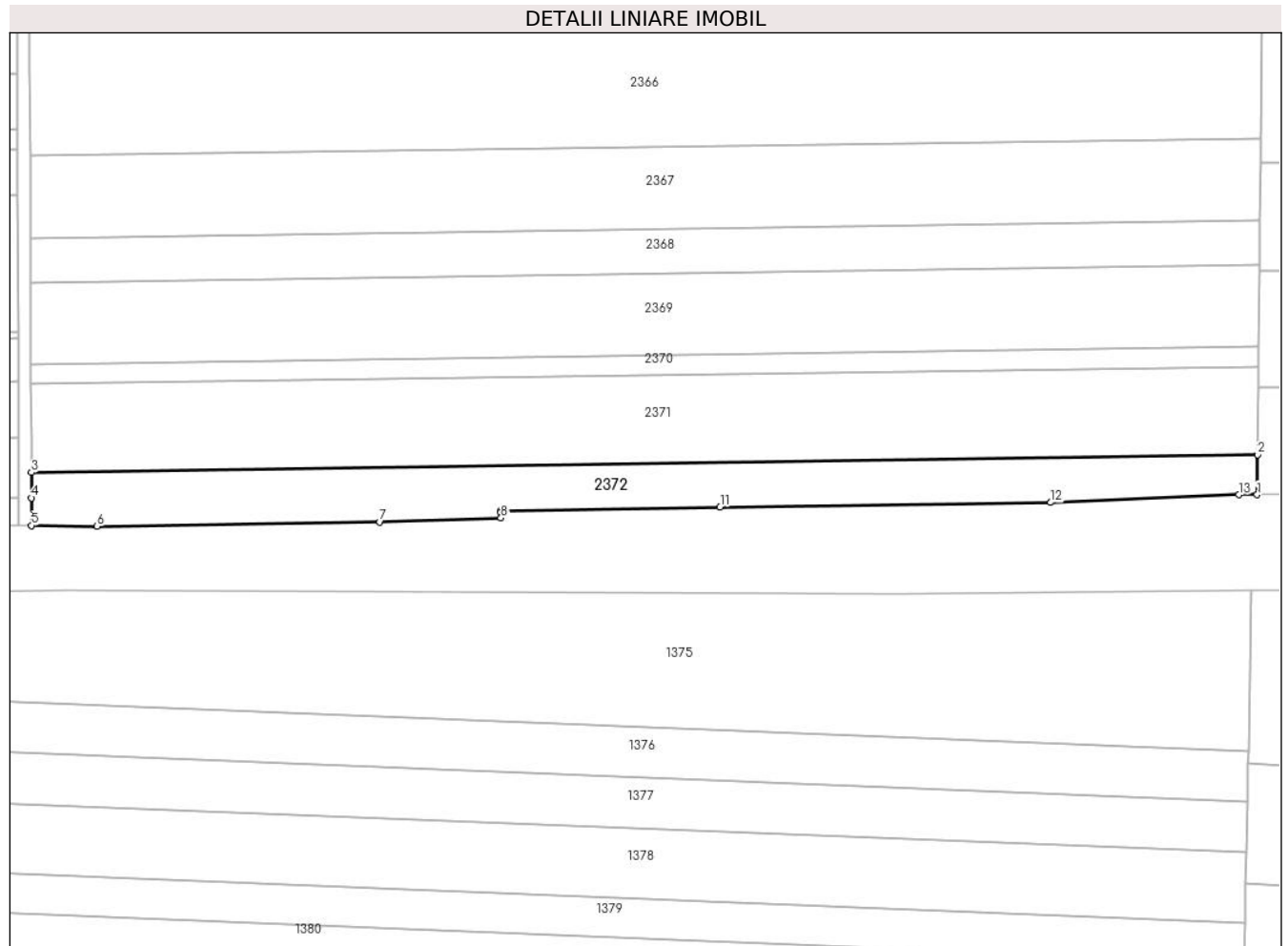
Inscrieri privind dezmembramintele dreptului de proprietate, drepturi reale de garanție și sarcini	Referințe
NU SUNT	

## Anexa Nr. 1 La Partea I

## Teren

Nr cadastral	Suprafața (mp)*	Observații / Referințe
	Din acte: 5.890 Masurata: 5.859	

\* Suprafața este determinată în planul de proiecție Stereo 70.



## Date referitoare la teren

Crt	Categorie folosință	Intra vilan	Suprafața (mp)	Tarla	Parcelă	Nr. topo	Observații / Referințe
1	arabil	NU	5.859	27	1	-	

## Lungime Segmente

1) Valorile lungimilor segmentelor sunt obținute din proiecție în plan.

Punct început	X / Y	Punct sfârșit	X / Y	Lungime segment (** (m)
1	622.353,153 309.673,339	2	622.353,291 309.685,952	12.614
2	622.353,291 309.685,952	3	621.966,135 309.680,402	387.196
3	621.966,135 309.680,402	4	621.966,168 309.672,311	8.091
4	621.966,168 309.672,311	5	621.966,203 309.663,589	8.722
5	621.966,203 309.663,589	6	621.986,866 309.663,336	20.665

Punct început	X / Y	Punct sfârșit	X / Y	Lungime segment (** (m)
6	621.986,866 309.663,336	7	622.076,124 309.664,748	89.269
7	622.076,124 309.664,748	8	622.114,387 309.666,032	38.285
8	622.114,387 309.666,032	9	622.114,328 309.667,646	1.615
9	622.114,328 309.667,646	10	622.114,359 309.668,381	0.736
10	622.114,359 309.668,381	11	622.183,59 309.669,403	69.239
11	622.183,59 309.669,403	12	622.287,955 309.670,899	104.376
12	622.287,955 309.670,899	13	622.347,374 309.673,34	59.469
13	622.347,374 309.673,34	1	622.353,153 309.673,339	5.779

\*\* Lungimile segmentelor sunt determinate în planul de proiecție Stereo 70 și sunt rotunjite la 1 milimetru.

\*\*\* Distanța dintre puncte este formată din segmente cumulate ce sunt mai mici decât valoarea 1 milimetru.



**DATE DESPRE IMOBILUL NR. 2373**

Oficiul de Cadastru și Publicitate Imobiliară CALARASI  
Biroul de Cadastru și Publicitate Imobiliară Oltenita

**A. Partea I. Descrierea imobilului**

TEREN Extravilan

Adresa: Jud. Calarasi

Nr. Crt	Nr cadastral Nr. topografic	Suprafața* (mp)	Observații / Referințe
A1	23667	Din acte: 10.000 Masurata: 9.950	Sector cadastral:4 Teren neimprejmuit;

**B. Partea II. Proprietari și acte**

Inscrieri privitoare la dreptul de proprietate și alte drepturi reale		Referințe
<b>32093 / 28/09/2018</b>		
Act Notarial nr. 1942, din 20/05/1999 emis de BNP OLTENITA;		
B1	Intabulare, drept de PROPRIETATE, dobandit prin Conventie, cota actuala 1/1, cota initiala 1/1 1) SOCIETATEA AGROMECC BUDESTI S.A., CIF:1916651	A1

**C. Partea III. SARCINI .**

Inscrieri privind dezmembramintele dreptului de proprietate, drepturi reale de garanție și sarcini	Referințe
NU SUNT	


## Anexa Nr. 1 La Partea I

## Teren

Nr cadastral	Suprafața (mp)*	Observații / Referințe
23667	Din acte: 10.000 Masurata: 9.950	

\* Suprafața este determinată în planul de proiecție Stereo 70.

## DETALII LINIARE IMOBIL



## Date referitoare la teren

Crt	Categorie folosință	Intra vilan	Suprafața (mp)	Tarla	Parcelă	Nr. topo	Observații / Referințe
1	arabil	NU	9.950	27	30	-	

## Lungime Segmente

1) Valorile lungimilor segmentelor sunt obținute din proiecție în plan.

Punct început	X / Y	Punct sfârșit	X / Y	Lungime segment (** (m)
1	622.356,8 310.005,945	2	622.356,683 309.995,251	10.695
2	622.356,683 309.995,251	3	622.356,534 309.981,616	13.636
3	622.356,534 309.981,616	4	622.356,457 309.974,645	6.971
4	622.356,457 309.974,645	5	622.690,366 309.973,808	333.91
5	622.690,366 309.973,808	6	622.689,506 309.993,93	20.14

Punct început	X / Y	Punct sfârșit	X / Y	Lungime segment (** (m)
6	622.689,506 309.993,93	7	622.671,44 310.005,483	21.444
7	622.671,44 310.005,483	8	622.659,302 310.005,16	12.142
8	622.659,302 310.005,16	9	622.654,211 310.003,67	5.305
9	622.654,211 310.003,67	10	622.457,649 310.004,162	196.563
10	622.457,649 310.004,162	1	622.356,8 310.005,945	100.865

\*\* Lungimile segmentelor sunt determinate în planul de proiecție Stereo 70 și sunt rotunjite la 1 milimetru.

\*\*\* Distanța dintre puncte este formată din segmente cumulate ce sunt mai mici decât valoarea 1 milimetru.





**DATE DESPRE IMOBILUL NR. 2374**

Oficiul de Cadastru și Publicitate Imobiliară CALARASI  
Biroul de Cadastru și Publicitate Imobiliară Oltenita

**A. Partea I. Descrierea imobilului**

TEREN Extravilan

Adresa: Jud. Calarasi, T27,P27 EXTRAVILAN

Nr. Crt	Nr cadastral Nr. topografic	Suprafața* (mp)	Observații / Referințe
A1	22601	Din acte: 6.800 Masurata: 6.765	Sector cadastral:4 Teren neimprejmuit;

**B. Partea II. Proprietari și acte**

Inscrieri privitoare la dreptul de proprietate și alte drepturi reale		Referințe
<b>27232 / 21/10/2015</b>		
Act Administrativ nr. 89939, din 30/11/1995 emis de CJDPAT CALARASI (act notarial nr. 133/05-04-2012 emis de BNP OLTENITA);		
B6	se noteaza Antecontractul de vanzare-cumparare aut. nr.1046/05.04.2012- BNP Oltenita, prin transcriere din RTI de la poz.185/2012 in baza incheierii nr.17984/30.08.2012 1) <b>SC SIG SLIVEN AGRO SRL</b> , CIF:29558839	A1
<b>27262 / 26/09/2016</b>		
Act Notarial nr. 1570, din 12/09/2016 emis de MIHAIL IOANA ROXANA;		
B7	Intabulare, drept de PROPRIETATE, dobandit prin Conventie, cota actuala 1/1, cota initiala 1/1 1) <b>SC SIG SLIVEN AGRO SRL</b> , CIF:29558839	A1

**C. Partea III. SARCINI .**

Inscrieri privind dezmembramintele dreptului de proprietate, drepturi reale de garanție și sarcini	Referințe
NU SUNT	

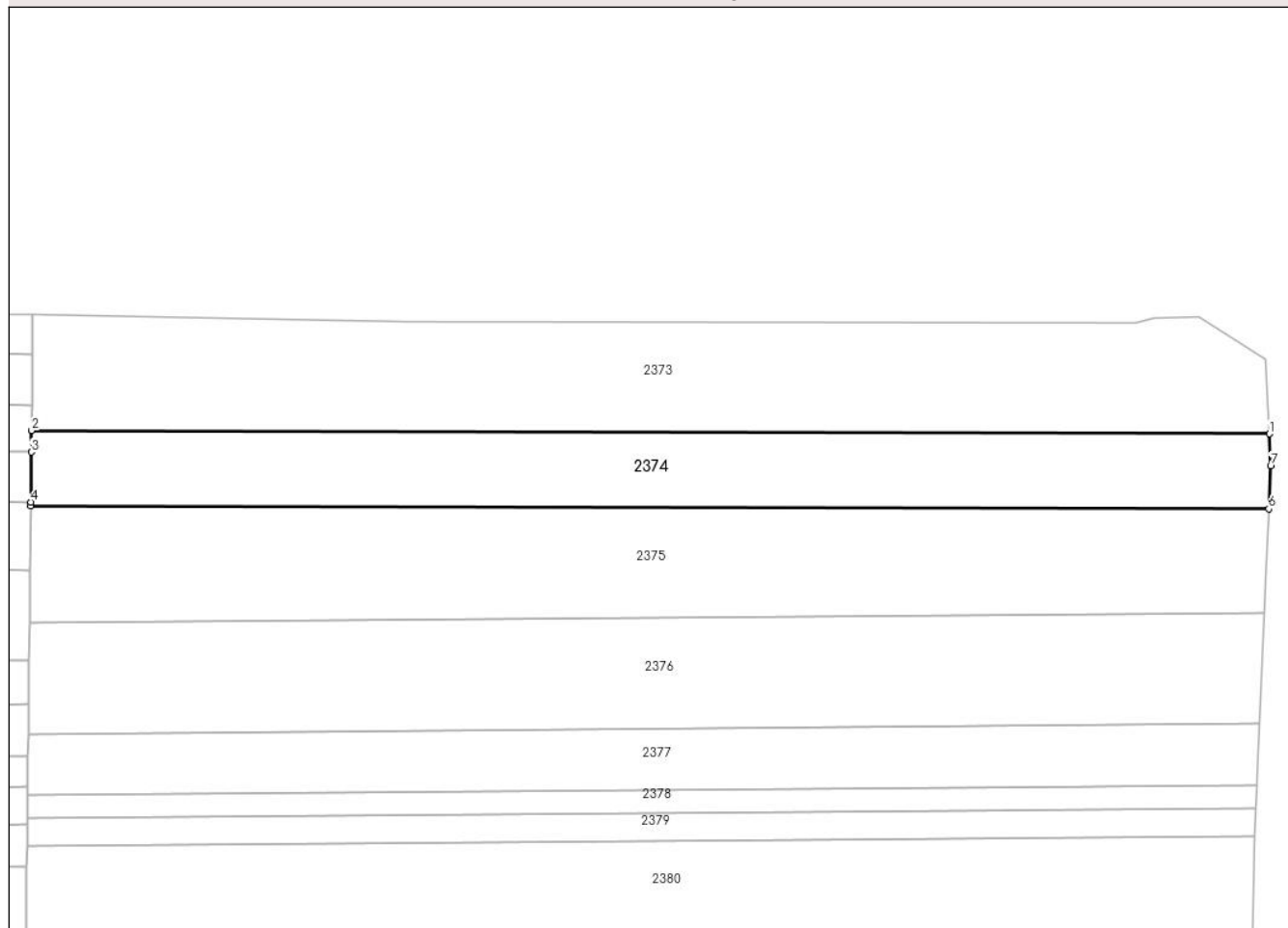
## Anexa Nr. 1 La Partea I

## Teren

Nr cadastral	Suprafața (mp)*	Observații / Referințe
22601	Din acte: 6.800 Masurata: 6.765	

\* Suprafața este determinată în planul de proiecție Stereo 70.

## DETALII LINIARE IMOBIL



## Date referitoare la teren

Crt	Categorie folosință	Intra vilan	Suprafața (mp)	Tarla	Parcelă	Nr. topo	Observații / Referințe
1	arabil	NU	6.765	27	27	-	NEIMPREJMUIT

## Lungime Segmente

1) Valorile lungimilor segmentelor sunt obținute din proiecție în plan.

Punct început	X / Y	Punct sfârșit	X / Y	Lungime segment (** (m)
1	622.690,366 309.973,808	2	622.356,457 309.974,645	333.91
2	622.356,457 309.974,645	3	622.356,394 309.968,86	5.785
3	622.356,394 309.968,86	4	622.356,246 309.955,374	13.487
4	622.356,246 309.955,374	5	622.356,235 309.954,401	0.973
5	622.356,235 309.954,401	6	622.690,224 309.953,564	333.99

Punct început	X / Y	Punct sfârșit	X / Y	Lungime segment (** (m)
6	622.690,224 309.953,564	7	622.690,738 309.965,108	11.555
7	622.690,738 309.965,108	1	622.690,366 309.973,808	8.708

\*\* Lungimile segmentelor sunt determinate în planul de proiecție Stereo 70 și sunt rotunjite la 1 milimetru.

\*\*\* Distanța dintre puncte este formată din segmente cumulate ce sunt mai mici decât valoarea 1 milimetru.



**DATE DESPRE IMOBILUL NR. 2375**

Oficiul de Cadastru și Publicitate Imobiliară CALARASI  
Biroul de Cadastru și Publicitate Imobiliară Oltenita

**A. Partea I. Descrierea imobilului**

TEREN Extravilan

Adresa: Jud. Calarasi, Tarlaua 27, Parcela 24 (Satul Aprozi)

Nr. Crt	Nr cadastral Nr. topografic	Suprafața* (mp)	Observații / Referințe
A1	22022	Din acte: 10.037 Masurata: 9.980	Sector cadastral:4 Teren neimprejmuit;

**B. Partea II. Proprietari și acte**

Inscrieri privitoare la dreptul de proprietate și alte drepturi reale		Referințe
<b>1470 / 19/01/2015</b>		
Act Notarial nr. 138, din 16/01/2015 emis de Manolache Florina Mihaela;		
B6	Intabulare, drept de PROPRIETATE, dobandit prin Conventie, cota actuala 1/1, cota initiala 1/1 1) SC ALIN EXIM SRL, CIF:5194919	A1

**C. Partea III. SARCINI .**

Inscrieri privind dezmembramintele dreptului de proprietate, drepturi reale de garanție și sarcini	Referințe
NU SUNT	


## Anexa Nr. 1 La Partea I

## Teren

Nr cadastral	Suprafața (mp)*	Observații / Referințe
22022	Din acte: 10.037 Masurata: 9.980	

\* Suprafața este determinată în planul de proiecție Stereo 70.

## DETALII LINIARE IMOBIL



## Date referitoare la teren

Crt	Categorie folosință	Intravilan	Suprafața (mp)	Tarla	Parcelă	Nr. topo	Observații / Referințe
1	arabil	NU	9.980	27	24	-	

## Lungime Segmente

1) Valorile lungimilor segmentelor sunt obținute din proiecție în plan.

Punct început	X / Y	Punct sfârșit	X / Y	Lungime segment (** (m)
1	622.690,224 309.953,564	2	622.356,235 309.954,401	333.99
2	622.356,235 309.954,401	3	622.356,044 309.937,001	17.401
3	622.356,044 309.937,001	4	622.355,887 309.922,679	14.323
4	622.355,887 309.922,679	5	622.688,965 309.925,437	333.089
5	622.688,965 309.925,437	6	622.689,368 309.934,353	8.925

Punct început	X / Y	Punct sfârșit	X / Y	Lungime segment (** (m)
6	622.689,368 309.934,353	1	622.690,224 309.953,564	19.23

\*\* Lungimile segmentelor sunt determinate în planul de proiecție Stereo 70 și sunt rotunjite la 1 milimetru.

\*\*\* Distanța dintre puncte este formată din segmente cumulate ce sunt mai mici decât valoarea 1 milimetru.





**DATE DESPRE IMOBILUL NR. 2376**

Oficiul de Cadastru și Publicitate Imobiliară CALARASI  
Biroul de Cadastru și Publicitate Imobiliară Oltenita

**A. Partea I. Descrierea imobilului**

TEREN Extravilan

Adresa: Jud. Calarasi

Nr. Crt	Nr cadastral Nr. topografic	Suprafața* (mp)	Observații / Referințe
A1	21935	Din acte: 10.000 Masurata: 9.950	Sector cadastral:4 Teren neimprejmuit;

**B. Partea II. Proprietari și acte**

Inscrieri privitoare la dreptul de proprietate și alte drepturi reale		Referințe
<b>16832 / 12/06/2015</b>		
Act Notarial nr. 2070, din 11/06/2015 emis de Manolache Florina Mihaela;		
B4	Intabulare, drept de PROPRIETATE, dobandit prin Conventie, cota actuala 1/1, cota initiala 1/1 1) SC ALIN EXIM SRL, CIF:5194919	A1

**C. Partea III. SARCINI .**

Inscrieri privind dezmembramintele dreptului de proprietate, drepturi reale de garanție și sarcini	Referințe
NU SUNT	

## Anexa Nr. 1 La Partea I

## Teren

Nr cadastral	Suprafața (mp)*	Observații / Referințe
21935	Din acte: 10.000 Masurata: 9.950	

\* Suprafața este determinată în planul de proiecție Stereo 70.

## DETALII LINIARE IMOBIL



## Date referitoare la teren

Crt	Categorie folosință	Intra vilan	Suprafața (mp)	Tarla	Parcelă	Nr. topo	Observații / Referințe
1	arabil	NU	9.950	27	22	-	

## Lungime Segmente

1) Valorile lungimilor segmentelor sunt obținute din proiecție în plan.

Punct început	X / Y	Punct sfârșit	X / Y	Lungime segment (** (m)
1	622.688,965 309.925,437	2	622.355,887 309.922,679	333.089
2	622.355,887 309.922,679	3	622.355,778 309.912,729	9.951
3	622.355,778 309.912,729	4	622.355,648 309.900,878	11.852
4	622.355,648 309.900,878	5	622.355,559 309.892,757	8.121
5	622.355,559 309.892,757	6	622.687,612 309.895,507	332.064

Punct început	X / Y	Punct sfârșit	X / Y	Lungime segment (** (m)
6	622.687,612 309.895,507	1	622.688,965 309.925,437	29.961

\*\* Lungimile segmentelor sunt determinate în planul de proiecție Stereo 70 și sunt rotunjite la 1 milimetru.

\*\*\* Distanța dintre puncte este formată din segmente cumulate ce sunt mai mici decât valoarea 1 milimetru.



**DATE DESPRE IMOBILUL NR. 2377**

Oficiul de Cadastru și Publicitate Imobiliară CALARASI  
Biroul de Cadastru și Publicitate Imobiliară Oltenita

**A. Partea I. Descrierea imobilului**

TEREN Extravilan

Adresa: Jud. Calarasi

Nr. Crt	Nr cadastral Nr. topografic	Suprafața* (mp)	Observații / Referințe
A1		Din acte: 5.471 Masurata: 5.444	Sector cadastral:4 Teren neimprejmuit;

**B. Partea II. Proprietari și acte**

Inscrieri privitoare la dreptul de proprietate și alte drepturi reale		Referințe
/		
Act Administrativ nr. 90073, din 15/05/1996 emis de CJSDPAT;		
B1	Intabulare, drept de PROPRIETATE, dobandit prin Reconstituire, cota actuala 1/1 1) DAN N FLOREA, LIPSĂ CNP	A1

**C. Partea III. SARCINI .**


Inscrieri privind dezmembramintele dreptului de proprietate, drepturi reale de garanție și sarcini	Referințe
NU SUNT	

## Anexa Nr. 1 La Partea I

## Teren

Nr cadastral	Suprafața (mp)*	Observații / Referințe
	Din acte: 5.471 Masurata: 5.444	

\* Suprafața este determinată în planul de proiecție Stereo 70.



## Date referitoare la teren

Crt	Categorie folosință	Intravilan	Suprafața (mp)	Tarla	Parcelă	Nr. topo	Observații / Referințe
1	arabil	NU	5.444	27	19	-	

## Lungime Segmente

1) Valorile lungimilor segmentelor sunt obținute din proiecție în plan.

Punct început	X / Y	Punct sfârșit	X / Y	Lungime segment (** (m)
1	622.687,612 309.895,507	2	622.355,559 309.892,757	332.064
2	622.355,559 309.892,757	3	622.355,495 309.886,925	5.832
3	622.355,495 309.886,925	4	622.355,403 309.878,554	8.372
4	622.355,403 309.878,554	5	622.355,379 309.876,347	2.207
5	622.355,379 309.876,347	6	622.686,896 309.879,092	331.528

Punct început	X / Y	Punct sfârșit	X / Y	Lungime segment (** (m)
6	622.686,896 309.879,092	7	622.686,932 309.880,455	1.363
7	622.686,932 309.880,455	1	622.687,612 309.895,507	15.067

\*\* Lungimile segmentelor sunt determinate în planul de proiecție Stereo 70 și sunt rotunjite la 1 milimetru.

\*\*\* Distanța dintre puncte este formată din segmente cumulate ce sunt mai mici decât valoarea 1 milimetru.





**DATE DESPRE IMOBILUL NR. 2378**

Oficiul de Cadastru și Publicitate Imobiliară CALARASI  
Biroul de Cadastru și Publicitate Imobiliară Oltenita

**A. Partea I. Descrierea imobilului**

TEREN Extravilan

Adresa: Jud. Calarasi

Nr. Crt	Nr cadastral Nr. topografic	Suprafața* (mp)	Observații / Referințe
A1		Din acte: 2.096 Masurata: 2.085	Sector cadastral:4 Teren neimprejmuit;

**B. Partea II. Proprietari și acte**

Inscrieri privitoare la dreptul de proprietate și alte drepturi reale		Referințe
/		
Act Administrativ nr. 90075, din 15/05/1996 emis de CJSDPAT;		
B1	Intabulare, drept de PROPRIETATE, dobandit prin Reconstituire, cota actuala 1/1 1) DAN M ION, LIPSĂ CNP	A1

**C. Partea III. SARCINI .**

Inscrieri privind dezmembramintele dreptului de proprietate, drepturi reale de garanție și sarcini	Referințe
NU SUNT	

## Anexa Nr. 1 La Partea I

## Teren

Nr cadastral	Suprafața (mp)*	Observații / Referințe
	Din acte: 2.096 Masurata: 2.085	

\* Suprafața este determinată în planul de proiecție Stereo 70.

DETALII LINIARE IMOBIL	
2355	2373
2356	
2357	2374
	2375
	2376
2361	2377
2	2378
3	2379
	2380
	2381
	2382

## Date referitoare la teren

Crt	Categorie folosință	Intra vilan	Suprafața (mp)	Tarla	Parcelă	Nr. topo	Observații / Referințe
1	arabil	NU	2.085	27	17	-	

## Lungime Segmente

1) Valorile lungimilor segmentelor sunt obținute din proiecție în plan.

Punct început	X / Y	Punct sfârșit	X / Y	Lungime segment (** (m)
1	622.686,896 309.879,092	2	622.355,379 309.876,347	331.528
2	622.355,379 309.876,347	3	622.355,31 309.870,056	6.291
3	622.355,31 309.870,056	4	622.686,732 309.872,801	331.433
4	622.686,732 309.872,801	1	622.686,896 309.879,092	6.293

**\*\* Lungimile segmentelor sunt determinate în planul de proiecţie Stereo 70 şi sunt rotunjite la 1 milimetru.**

**\*\*\* Distanţa dintre puncte este formată din segmente cumulate ce sunt mai mici decât valoarea 1 milimetru.**



**DATE DESPRE IMOBILUL NR. 2379**

Oficiul de Cadastru și Publicitate Imobiliară CALARASI  
Biroul de Cadastru și Publicitate Imobiliară Oltenita

**A. Partea I. Descrierea imobilului**

TEREN Extravilan

Adresa: Jud. Calarasi

Nr. Crt	Nr cadastral Nr. topografic	Suprafața* (mp)	Observații / Referințe
A1		Din acte: 2.500 Masurata: 2.487	Sector cadastral:4 Teren neimprejmuit;

**B. Partea II. Proprietari și acte**

Inscrieri privitoare la dreptul de proprietate și alte drepturi reale		Referințe
/		
Act Administrativ nr. 90052, din 13/05/1996 emis de CJSDPAT;		
B1	Intabulare, drept de PROPRIETATE, dobandit prin Reconstituire, cota actuala 1/1 1) NĂSTASE A MIHAI, LIPSĂ CNP	A1

**C. Partea III. SARCINI .**

Inscrieri privind dezmembramintele dreptului de proprietate, drepturi reale de garanție și sarcini	Referințe
NU SUNT	

## Anexa Nr. 1 La Partea I

## Teren

Nr cadastral	Suprafața (mp)*	Observații / Referințe
	Din acte: 2.500 Masurata: 2.487	

\* Suprafața este determinată în planul de proiecție Stereo 70.

DETALII LINIARE IMOBIL	
2355	2373
2356	
2357	2374
2358	2375
	2376
2361	2377
	2378
2	2379
4	
	2380
	2381
	2382

## Date referitoare la teren

Crt	Categorie folosință	Intra vilan	Suprafața (mp)	Tarla	Parcelă	Nr. topo	Observații / Referințe
1	arabil	NU	2.487	27	16	-	

## Lungime Segmente

1) Valorile lungimilor segmentelor sunt obținute din proiecție în plan.

Punct început	X / Y	Punct sfârșit	X / Y	Lungime segment (** (m)
1	622.686,732 309.872,801	2	622.355,31 309.870,056	331.433
2	622.355,31 309.870,056	3	622.355,291 309.868,346	1.71
3	622.355,291 309.868,346	4	622.355,228 309.862,55	5.796
4	622.355,228 309.862,55	5	622.686,536 309.865,294	331.319
5	622.686,536 309.865,294	1	622.686,732 309.872,801	7.51

**\*\* Lungimile segmentelor sunt determinate în planul de proiecție Stereo 70 și sunt rotunjite la 1 milimetru.**

**\*\*\* Distanța dintre puncte este formată din segmente cumulate ce sunt mai mici decât valoarea 1 milimetru.**





**DATE DESPRE IMOBILUL NR. 2380**

Oficiul de Cadastru și Publicitate Imobiliară CALARASI  
Biroul de Cadastru și Publicitate Imobiliară Oltenita

**A. Partea I. Descrierea imobilului**

TEREN Extravilan

Adresa: Jud. Calarasi

Nr. Crt	Nr cadastral Nr. topografic	Suprafața* (mp)	Observații / Referințe
A1		Din acte: 12.243 Masurata: 12.181	Sector cadastral:4 Teren neimprejmuit;

**B. Partea II. Proprietari și acte**

Inscrieri privitoare la dreptul de proprietate și alte drepturi reale		Referințe
/		
Act Administrativ nr. 90063, din 15/05/1996 emis de CJSDPAT;		
B1	Intabulare, drept de PROPRIETATE, dobandit prin Reconstituire, cota actuala 1/1 1) GUȚĂ ION, LIPSĂ CNP	A1

**C. Partea III. SARCINI .**


Inscrieri privind dezmembramintele dreptului de proprietate, drepturi reale de garanție și sarcini	Referințe
NU SUNT	

## Anexa Nr. 1 La Partea I

## Teren

Nr cadastral	Suprafața (mp)*	Observații / Referințe
	Din acte: 12.243 Masurata: 12.181	

\* Suprafața este determinată în planul de proiecție Stereo 70.



## Date referitoare la teren

Crt	Categorie folosință	Intra vilan	Suprafața (mp)	Tarla	Parcelă	Nr. topo	Observații / Referințe
1	arabil	NU	12.181	27	12	-	

## Lungime Segmente

1) Valorile lungimilor segmentelor sunt obținute din proiecție în plan.

Punct început	X / Y	Punct sfârșit	X / Y	Lungime segment (** (m)
1	622.686,536 309.865,294	2	622.355,228 309.862,55	331.319
2	622.355,228 309.862,55	3	622.355,168 309.857,134	5.416
3	622.355,168 309.857,134	4	622.354,911 309.833,634	23.501
4	622.354,911 309.833,634	5	622.354,824 309.825,75	7.884

Punct început	X / Y	Punct sfârșit	X / Y	Lungime segment (** (m)
5	622.354,824 309.825,75	6	622.685,599 309.828,489	330.786
6	622.685,599 309.828,489	7	622.685,714 309.833,866	5.378
7	622.685,714 309.833,866	1	622.686,536 309.865,294	31.439

\*\* Lungimile segmentelor sunt determinate în planul de proiecție Stereo 70 și sunt rotunjite la 1 milimetru.

\*\*\* Distanța dintre puncte este formată din segmente cumulate ce sunt mai mici decât valoarea 1 milimetru.



**DATE DESPRE IMOBILUL NR. 2381**

Oficiul de Cadastru și Publicitate Imobiliară CALARASI  
Biroul de Cadastru și Publicitate Imobiliară Oltenita

**A. Partea I. Descrierea imobilului**

TEREN Extravilan

Adresa: Jud. Calarasi

Nr. Crt	Nr cadastral Nr. topografic	Suprafața* (mp)	Observații / Referințe
A1		Din acte: 16.350 Masurata: 16.272	Sector cadastral:4 Teren neimprejmuit;

**B. Partea II. Proprietari și acte**

Inscrieri privitoare la dreptul de proprietate și alte drepturi reale		Referințe
/		
Act Administrativ nr. 90047, din 13/05/1996 emis de CJSDPAT;		
B1	Intabulare, drept de PROPRIETATE, dobandit prin Reconstituire, cota actuala 1/1 1) IONESCU N GHEORGHE, LIPSĂ CNP 2) IONESCU N DUMITRU, LIPSĂ CNP	A1

**C. Partea III. SARCINI .**


Inscrieri privind dezmembramintele dreptului de proprietate, drepturi reale de garanție și sarcini	Referințe
NU SUNT	

## Anexa Nr. 1 La Partea I

## Teren

Nr cadastral	Suprafața (mp)*	Observații / Referințe
	Din acte: 16.350 Masurata: 16.272	

\* Suprafața este determinată în planul de proiecție Stereo 70.



## Date referitoare la teren

Crt	Categorie folosință	Intravilan	Suprafața (mp)	Tarla	Parcelă	Nr. topo	Observații / Referințe
1	arabil	NU	16.272	27	10	-	

## Lungime Segmente

1) Valorile lungimilor segmentelor sunt obținute din proiecție în plan.

Punct început	X / Y	Punct sfârșit	X / Y	Lungime segment (** (m)
1	622.685,599 309.828,489	2	622.354,824 309.825,75	330.786
2	622.354,824 309.825,75	3	622.354,387 309.785,912	39.84
3	622.354,387 309.785,912	4	622.354,302 309.778,083	7.829
4	622.354,302 309.778,083	5	622.684,511 309.777,678	330.209

Punct început	X / Y	Punct sfârșit	X / Y	Lungime segment (** (m)
5	622.684,511 309.777,678	1	622.685,599 309.828,489	50.823

\*\* Lungimile segmentelor sunt determinate în planul de proiecție Stereo 70 și sunt rotunjite la 1 milimetru.

\*\*\* Distanța dintre puncte este formată din segmente cumulate ce sunt mai mici decât valoarea 1 milimetru.





**DATE DESPRE IMOBILUL NR. 2382**

Oficiul de Cadastru și Publicitate Imobiliară CALARASI  
Biroul de Cadastru și Publicitate Imobiliară Oltenita

**A. Partea I. Descrierea imobilului**

TEREN Extravilan

Adresa: Jud. Calarasi

Nr. Crt	Nr cadastral Nr. topografic	Suprafața* (mp)	Observații / Referințe
A1		Din acte: 11.239 Masurata: 11.183	Sector cadastral:4 Teren neimprejmuit;

**B. Partea II. Proprietari și acte**

Inscrieri privitoare la dreptul de proprietate și alte drepturi reale		Referințe
/		
Act Administrativ nr. 89988, din 26/01/1996 emis de CJSDPAT;		
B1	Intabulare, drept de PROPRIETATE, dobandit prin Reconstituire, cota actuala 1/1 1) SAVU CR.I MARIA, LIPSĂ CNP	A1

**C. Partea III. SARCINI .**

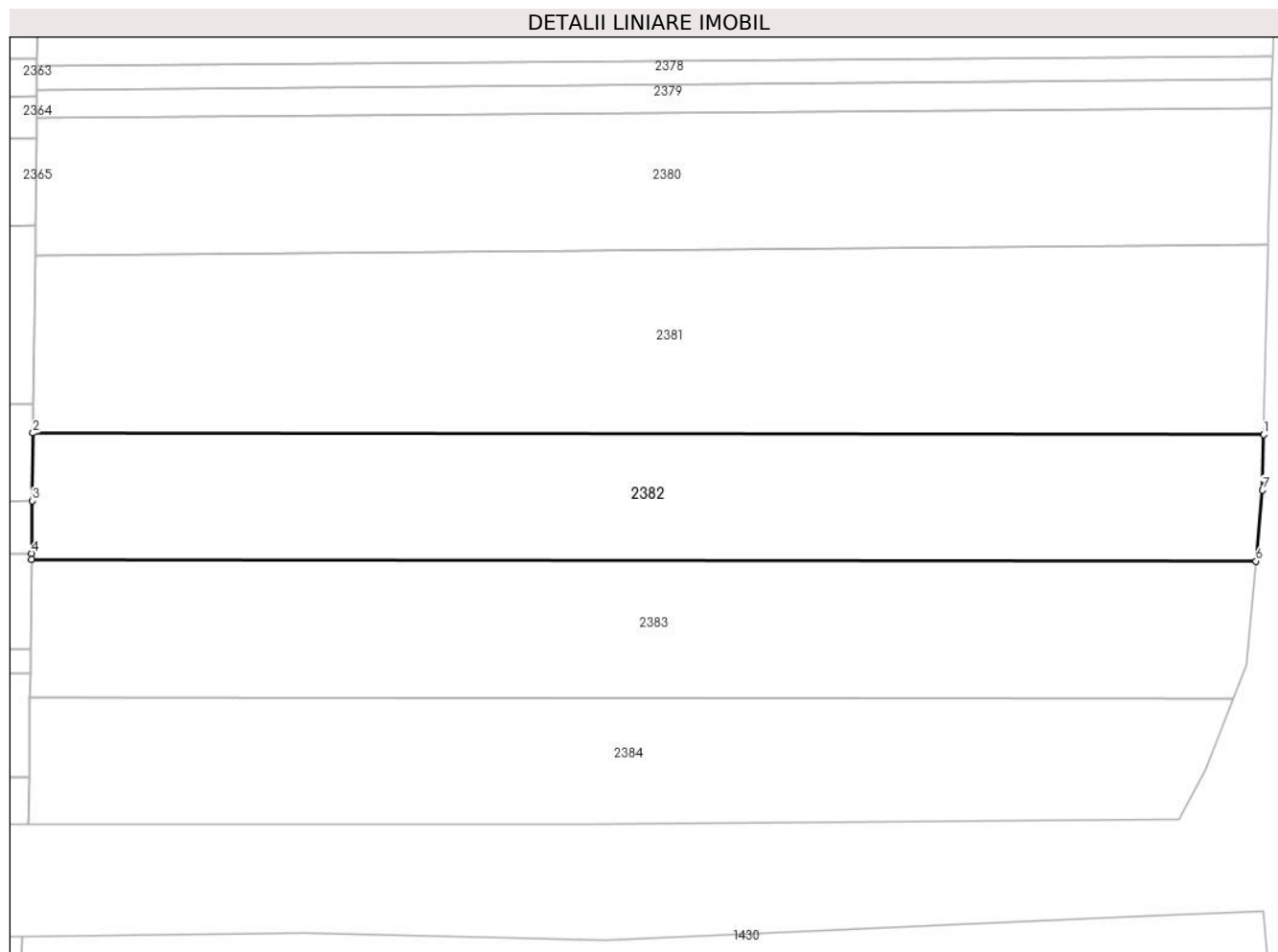
Inscrieri privind dezmembramintele dreptului de proprietate, drepturi reale de garanție și sarcini	Referințe
NU SUNT	

## Anexa Nr. 1 La Partea I

## Teren

Nr cadastral	Suprafața (mp)*	Observații / Referințe
	Din acte: 11.239 Masurata: 11.183	

\* Suprafața este determinată în planul de proiecție Stereo 70.



## Date referitoare la teren

Crt	Categorie folosință	Intravilan	Suprafața (mp)	Tarla	Parcelă	Nr. topo	Observații / Referințe
1	arabil	NU	11.183	27	8	-	

## Lungime Segmente

1) Valorile lungimilor segmentelor sunt obținute din proiecție în plan.

Punct început	X / Y	Punct sfârșit	X / Y	Lungime segment (** (m)
1	622.684,511 309.777,678	2	622.354,302 309.778,083	330.209
2	622.354,302 309.778,083	3	622.354,103 309.759,946	18.138
3	622.354,103 309.759,946	4	622.353,948 309.745,849	14.098
4	622.353,948 309.745,849	5	622.353,93 309.744,16	1.689

Punct început	X / Y	Punct sfârșit	X / Y	Lungime segment (** (m)
5	622.353,93 309.744,16	6	622.682,429 309.743,757	328.499
6	622.682,429 309.743,757	7	622.684,191 309.762,763	19.088
7	622.684,191 309.762,763	1	622.684,511 309.777,678	14.918

\*\* Lungimile segmentelor sunt determinate în planul de proiecție Stereo 70 și sunt rotunjite la 1 milimetru.

\*\*\* Distanța dintre puncte este formată din segmente cumulate ce sunt mai mici decât valoarea 1 milimetru.



**DATE DESPRE IMOBILUL NR. 2383**

Oficiul de Cadastru și Publicitate Imobiliară CALARASI  
Biroul de Cadastru și Publicitate Imobiliară Oltenita

**A. Partea I. Descrierea imobilului**

TEREN Extravilan

Adresa: Jud. Calarasi

Nr. Crt	Nr cadastral Nr. topografic	Suprafața* (mp)	Observații / Referințe
A1	23931	Din acte: 12.145 Masurata: 12.085	Sector cadastral:4 Teren neimprejmuit;

**B. Partea II. Proprietari și acte**

Inscrieri privitoare la dreptul de proprietate și alte drepturi reale		Referințe
<b>41373 / 01/10/2019</b>		
Act Notarial nr. 3225, din 30/09/2019 emis de Leonte Alexandru;		
B2	Intabulare, drept de PROPRIETATE, dobandit prin Conventie, cota actuala 1/1, cota initiala 1/1 1) ENACHE GHEORGHITA	A1

**C. Partea III. SARCINI .**

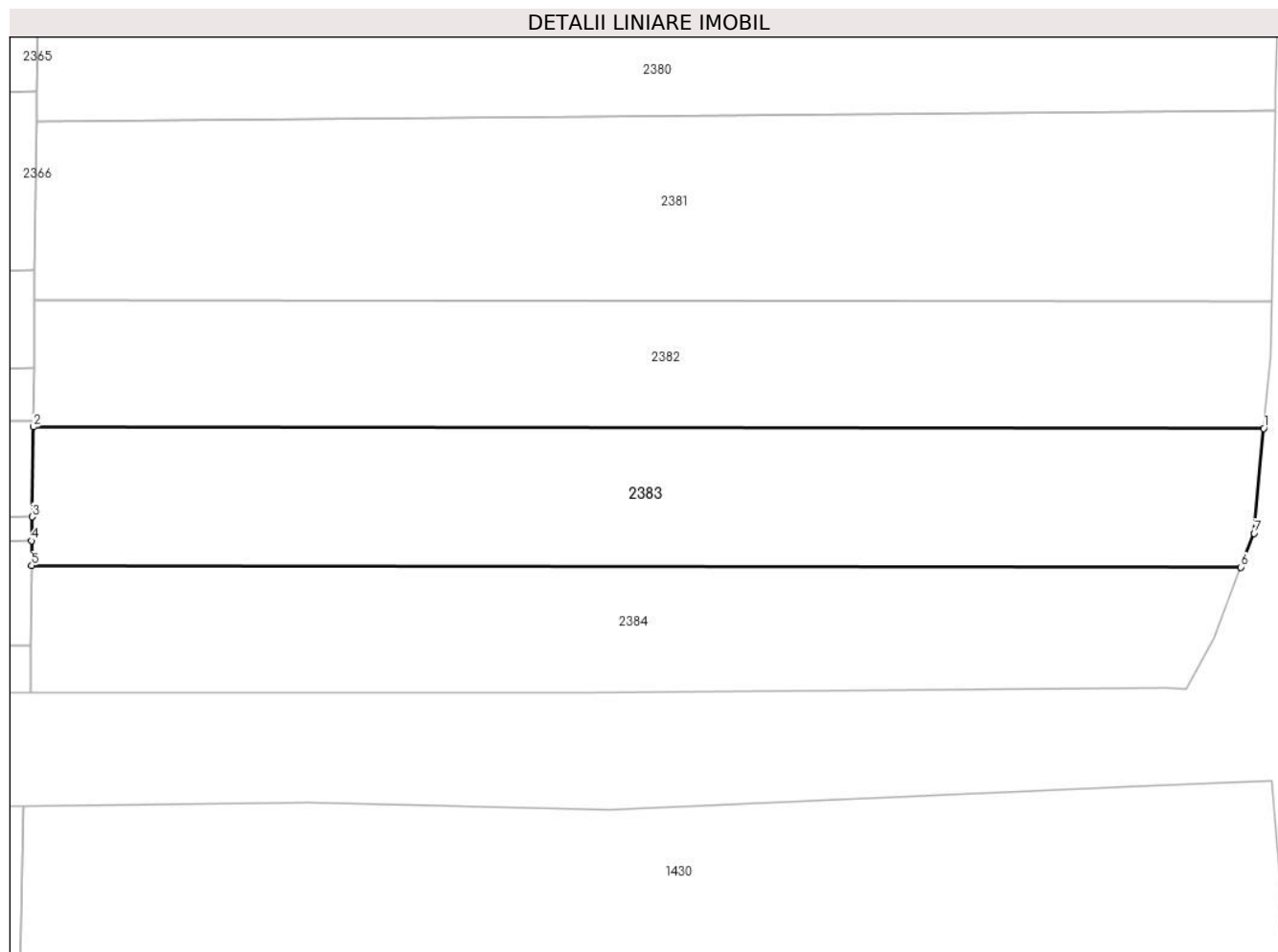
Inscrieri privind dezmembramintele dreptului de proprietate, drepturi reale de garanție și sarcini	Referințe
NU SUNT	

## Anexa Nr. 1 La Partea I

## Teren

Nr cadastral	Suprafața (mp)*	Observații / Referințe
23931	Din acte: 12.145 Masurata: 12.085	

\* Suprafața este determinată în planul de proiecție Stereo 70.



## Date referitoare la teren

Crt	Categorie folosință	Intramilan	Suprafața (mp)	Tarla	Parcelă	Nr. topo	Observații / Referințe
1	arabil	NU	12.085	27	5	-	

## Lungime Segmente

1) Valorile lungimilor segmentelor sunt obținute din proiecție în plan.

Punct început	X / Y	Punct sfârșit	X / Y	Lungime segment (** (m)
1	622.682,429 309.743,757	2	622.353,93 309.744,16	328.499
2	622.353,93 309.744,16	3	622.353,667 309.720,195	23.966
3	622.353,667 309.720,195	4	622.353,596 309.713,778	6.417
4	622.353,596 309.713,778	5	622.353,524 309.707,166	6.612

Punct început	X / Y	Punct sfârșit	X / Y	Lungime segment (** (m)
5	622.353,524 309.707,166	6	622.676,347 309.706,77	322.823
6	622.676,347 309.706,77	7	622.679,836 309.715,792	9.673
7	622.679,836 309.715,792	1	622.682,429 309.743,757	28.085

\*\* Lungimile segmentelor sunt determinate în planul de proiecție Stereo 70 și sunt rotunjite la 1 milimetru.

\*\*\* Distanța dintre puncte este formată din segmente cumulate ce sunt mai mici decât valoarea 1 milimetru.





**DATE DESPRE IMOBILUL NR. 2384**

Oficiul de Cadastru și Publicitate Imobiliară CALARASI  
Biroul de Cadastru și Publicitate Imobiliară Oltenita

**A. Partea I. Descrierea imobilului**

TEREN Extravilan

Adresa: Jud. Calarasi

Nr. Crt	Nr cadastral Nr. topografic	Suprafața* (mp)	Observații / Referințe
A1		Din acte: 10.600 Masurata: 10.548	Sector cadastral:4 Teren neimprejmuit;

**B. Partea II. Proprietari și acte**

Inscrieri privitoare la dreptul de proprietate și alte drepturi reale		Referințe
/		
Act Administrativ nr. 90002, din 23/02/1996 emis de CJSDPAT;		
B1	Intabulare, drept de PROPRIETATE, dobandit prin Reconstituire, cota actuala 1/1 1) DUMITRESCU M ALEXANDRU, LIPSĂ CNP	A1

**C. Partea III. SARCINI .**

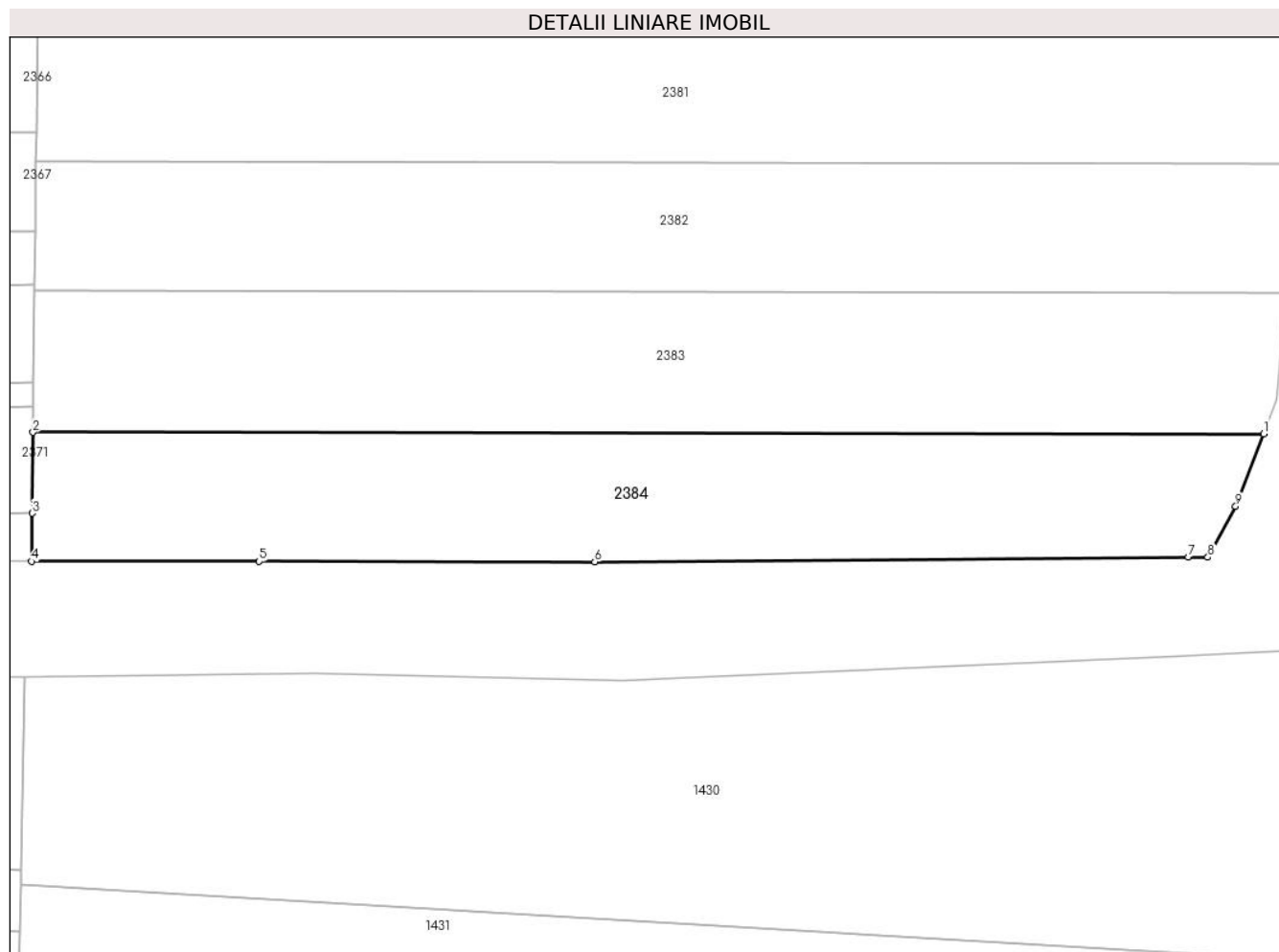
Inscrieri privind dezmembramintele dreptului de proprietate, drepturi reale de garanție și sarcini	Referințe
NU SUNT	

## Anexa Nr. 1 La Partea I

## Teren

Nr cadastral	Suprafața (mp)*	Observații / Referințe
	Din acte: 10.600 Masurata: 10.548	

\* Suprafața este determinată în planul de proiecție Stereo 70.



## Date referitoare la teren

Crt	Categorie folosință	Intravilan	Suprafața (mp)	Tarla	Parcelă	Nr. topo	Observații / Referințe
1	arabil	NU	10.548	27	2	-	

## Lungime Segmente

1) Valorile lungimilor segmentelor sunt obținute din proiecție în plan.

Punct început	X / Y	Punct sfârșit	X / Y	Lungime segment (** (m)
1	622.676,347 309.706,77	2	622.353,524 309.707,166	322.823
2	622.353,524 309.707,166	3	622.353,291 309.685,952	21.215
3	622.353,291 309.685,952	4	622.353,153 309.673,339	12.614
4	622.353,153 309.673,339	5	622.412,843 309.673,329	59.69

Punct început	X / Y	Punct sfârșit	X / Y	Lungime segment (** (m)
5	622.412,843 309.673,329	6	622.500,886 309.673,221	88.043
6	622.500,886 309.673,221	7	622.656,539 309.674,51	155.658
7	622.656,539 309.674,51	8	622.661,673 309.674,41	5.135
8	622.661,673 309.674,41	9	622.668,985 309.687,733	15.198
9	622.668,985 309.687,733	1	622.676,347 309.706,77	20.411

\*\* Lungimile segmentelor sunt determinate în planul de proiecție Stereo 70 și sunt rotunjite la 1 milimetru.

\*\*\* Distanța dintre puncte este formată din segmente cumulate ce sunt mai mici decât valoarea 1 milimetru.



**DATE DESPRE IMOBILUL NR. 2385**

Oficiul de Cadastru și Publicitate Imobiliară CALARASI  
Biroul de Cadastru și Publicitate Imobiliară Oltenita

**A. Partea I. Descrierea imobilului**

TEREN Extravilan

Adresa: Jud. Calarasi

Nr. Crt	Nr cadastral Nr. topografic	Suprafața* (mp)	Observații / Referințe
A1		1.400	Sector cadastral:4 Teren neimprejmuit;

**B. Partea II. Proprietari și acte**

Inscrieri privitoare la dreptul de proprietate și alte drepturi reale		Referințe
/		
Act Normativ nr. 7, din 13/03/1996 emis de PARLAMENTUL ROMÂNIEI;		
B1	Inscrierea provizorie, drept de PROPRIETATE, dobandit prin Lege, cota actuala 1/1 1) UAT BUDEȘTI, CIF:2574085, PROPRIETAR NEIDENTIFICAT	A1

**C. Partea III. SARCINI .**

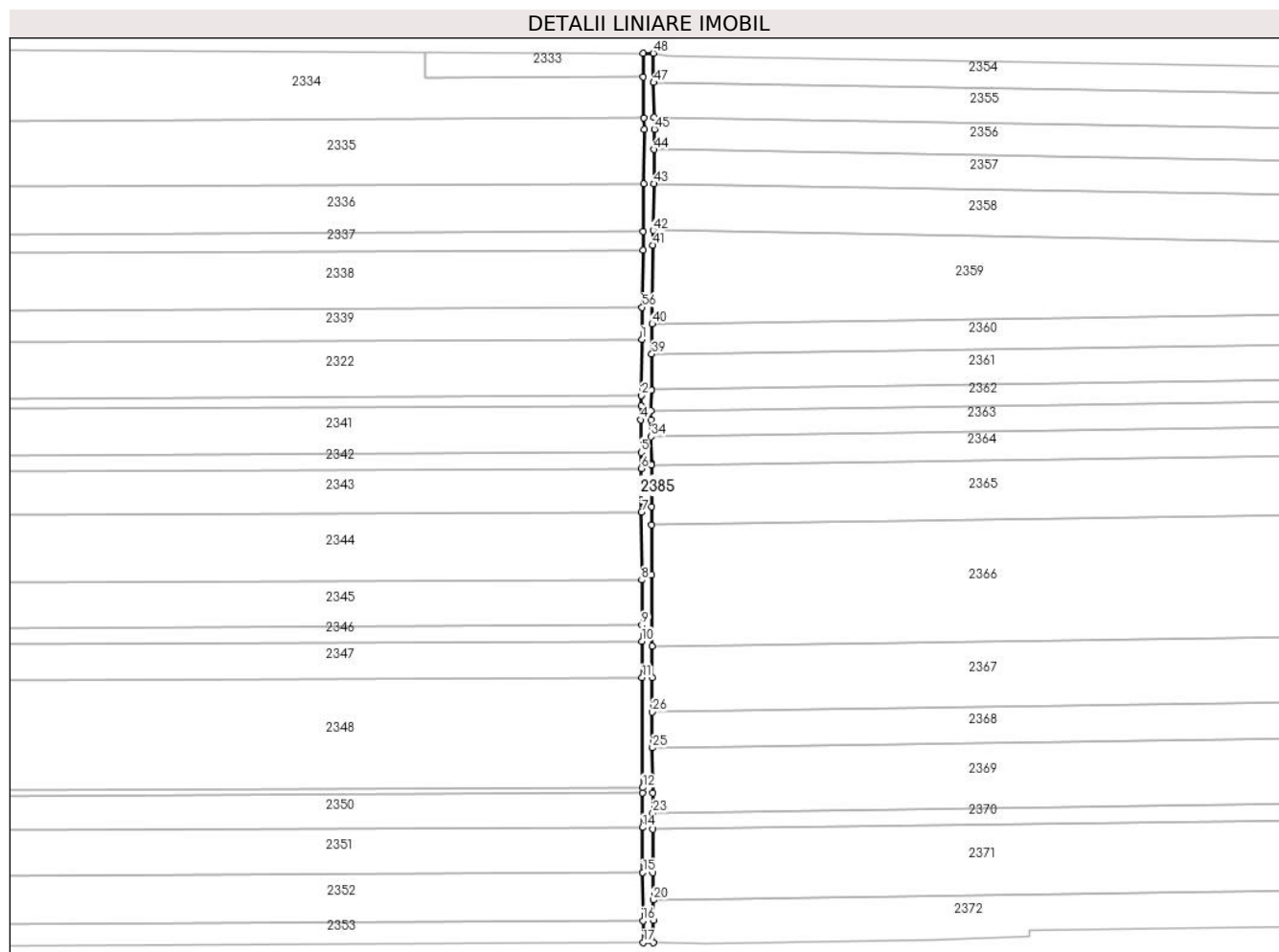
Inscrieri privind dezmembramintele dreptului de proprietate, drepturi reale de garanție și sarcini	Referințe
NU SUNT	

## Anexa Nr. 1 La Partea I

## Teren

Nr cadastral	Suprafața (mp)*	Observații / Referințe
	1.400	

\* Suprafața este determinată în planul de proiecție Stereo 70.



## Date referitoare la teren

Crt	Categorie folosință	Intravilan	Suprafața (mp)	Tarla	Parcelă	Nr. topo	Observații / Referințe
1	drum	NU	1.400	-	-	-	

## Lungime Segmente

1) Valorile lungimilor segmentelor sunt obținute din proiecție în plan.

Punct început	X / Y	Punct sfârșit	X / Y	Lungime segment	Punct început	X / Y	Punct sfârșit	X / Y	Lungime segment	Punct început	X / Y	Punct sfârșit	X / Y	Lungime segment
1	621.961,714 309.901,047	2	621.961,472 309.878,931	22.117	2	621.961,472 309.878,931	3	621.961,427 309.874,885	4.046	3	621.961,427 309.874,885	4	621.961,367 309.869,36	5.525
4	621.961,367 309.869,36	5	621.961,419 309.856,566	12.794	5	621.961,419 309.856,566	6	621.961,445 309.850,244	6.322	6	621.961,445 309.850,244	7	621.961,514 309.833,079	17.165
7	621.961,514 309.833,079	8	621.961,623 309.806,312	26.767	8	621.961,623 309.806,312	9	621.961,695 309.788,61	17.702	9	621.961,695 309.788,61	10	621.961,721 309.782,224	6.386
10	621.961,721 309.782,224	11	621.961,779 309.767,896	14.328	11	621.961,779 309.767,896	12	621.961,955 309.724,576	43.32	12	621.961,955 309.724,576	13	621.961,963 309.722,617	1.959
13	621.961,963 309.722,617	14	621.962,019 309.708,963	13.654	14	621.962,019 309.708,963	15	621.962,091 309.691,257	17.706	15	621.962,091 309.691,257	16	621.962,168 309.672,294	18.963
16	621.962,168 309.672,294	17	621.962,203 309.663,638	8.656	17	621.962,203 309.663,638	18	621.966,203 309.663,589	4.0	18	621.966,203 309.663,589	19	621.966,168 309.672,311	8.722

Punct început	X / Y	Punct sfârșit	X / Y	Lungime segment	Punct început	X / Y	Punct sfârșit	X / Y	Lungime segment	Punct început	X / Y	Punct sfârșit	X / Y	Lungime segment
19	621.966,168 309.672,311	20	621.966,135 309.680,402	8.091	20	621.966,135 309.680,402	21	621.966,091 309.691,273	10.871	21	621.966,091 309.691,273	22	621.966,022 309.708,222	16.949
22	621.966,022 309.708,222	23	621.965,996 309.714,638	6.416	23	621.965,996 309.714,638	24	621.965,963 309.722,633	7.995	24	621.965,963 309.722,633	25	621.965,892 309.740,287	17.654
25	621.965,892 309.740,287	26	621.965,834 309.754,381	14.094	26	621.965,834 309.754,381	27	621.965,779 309.767,913	13.532	27	621.965,779 309.767,913	28	621.965,729 309.780,34	12.427
28	621.965,729 309.780,34	29	621.965,615 309.808,437	28.097	29	621.965,615 309.808,437	30	621.965,535 309.828,053	19.616	30	621.965,535 309.828,053	31	621.965,506 309.835,204	7.151
31	621.965,506 309.835,204	32	621.965,439 309.851,548	16.344	32	621.965,439 309.851,548	33	621.965,436 309.852,369	0.821	33	621.965,436 309.852,369	34	621.965,394 309.862,757	10.388
34	621.965,394 309.862,757	35	621.965,367 309.869,346	6.589	35	621.965,367 309.869,346	36	621.965,407 309.872,964	3.618	36	621.965,407 309.872,964	37	621.965,495 309.880,996	8.032
37	621.965,495 309.880,996	38	621.965,498 309.881,334	0.338	38	621.965,498 309.881,334	39	621.965,651 309.895,288	13.995	39	621.965,651 309.895,288	40	621.965,781 309.907,139	11.852
40	621.965,781 309.907,139	41	621.966,121 309.938,129	30.992	41	621.966,121 309.938,129	42	621.966,184 309.943,892	5.763	42	621.966,184 309.943,892	43	621.966,386 309.962,264	18.373
43	621.966,386 309.962,264	44	621.966,534 309.975,751	13.488	44	621.966,534 309.975,751	45	621.966,622 309.983,758	8.007	45	621.966,622 309.983,758	46	621.966,55 309.988,508	4.751
46	621.966,55 309.988,508	47	621.966,345 310.002,15	13.644	47	621.966,345 310.002,15	48	621.966,172 310.013,643	11.494	48	621.966,172 310.013,643	49	621.962,173 310.013,582	3.999
49	621.962,173 310.013,582	50	621.962,313 310.004,277	9.306	50	621.962,313 310.004,277	51	621.962,555 309.988,178	16.101	51	621.962,555 309.988,178	52	621.962,621 309.983,75	4.428
52	621.962,621 309.983,75	53	621.962,385 309.962,224	21.527	53	621.962,385 309.962,224	54	621.962,181 309.943,575	18.65	54	621.962,181 309.943,575	55	621.962,098 309.936,069	7.506
55	621.962,098 309.936,069	56	621.961,853 309.913,677	22.393	56	621.961,853 309.913,677	1	621.961,714 309.901,047	12.631					

\*\* Lungimile segmentelor sunt determinate în planul de proiecție Stereo 70 și sunt rotunjite la 1 milimetru.

\*\*\* Distanța dintre puncte este formată din segmente cumulate ce sunt mai mici decât valoarea 1 milimetru.





**DATE DESPRE IMOBILUL NR. 2386**

Oficiul de Cadastru și Publicitate Imobiliară CALARASI  
Biroul de Cadastru și Publicitate Imobiliară Oltenita

**A. Partea I. Descrierea imobilului**

TEREN Extravilan

Adresa: Jud. Calarasi

Nr. Crt	Nr cadastral Nr. topografic	Suprafața* (mp)	Observații / Referințe
A1		4.809	Sector cadastral:4 Teren neimprejmuit;

**B. Partea II. Proprietari și acte**

Inscrieri privitoare la dreptul de proprietate și alte drepturi reale		Referințe
/		
Act Normativ nr. 7, din 13/03/1996 emis de PARLAMENTUL ROMÂNIEI;		
B1	Inscrierea provizorie, drept de PROPRIETATE, dobandit prin Lege, cota actuala 1/1 1) UAT BUDEȘTI, CIF:2574085, PROPRIETAR NEIDENTIFICAT	A1

**C. Partea III. SARCINI .**


Inscrieri privind dezmembramintele dreptului de proprietate, drepturi reale de garanție și sarcini	Referințe
NU SUNT	

## Anexa Nr. 1 La Partea I

## Teren

Nr cadastral	Suprafața (mp)*	Observații / Referințe
	4.809	

\* Suprafața este determinată în planul de proiecție Stereo 70.



## Date referitoare la teren

Crt	Categorie folosință	Intravilan	Suprafața (mp)	Tarla	Parcelă	Nr. topo	Observații / Referințe
1	drum	NU	4.809	-	-	-	

## Lungime Segmente

1) Valorile lungimilor segmentelor sunt obținute din proiecție în plan.

Punct început	X / Y	Punct sfârșit	X / Y	Lungime segment	Punct început	X / Y	Punct sfârșit	X / Y	Lungime segment	Punct început	X / Y	Punct sfârșit	X / Y	Lungime segment
1	621.131,353 310.013,978	2	621.122,824 310.014,885	8.577	2	621.122,824 310.014,885	3	621.118,375 310.019,175	6.18	3	621.118,375 310.019,175	4	621.118,56 310.024,63	5.458
4	621.118,56 310.024,63	5	621.118,72 310.029,354	4.727	5	621.118,72 310.029,354	6	621.129,886 310.034,745	12.399	6	621.129,886 310.034,745	7	621.139,543 310.034,931	9.659
7	621.139,543 310.034,931	8	621.170,334 310.034,138	30.801	8	621.170,334 310.034,138	9	621.170,628 310.044,083	9.949	9	621.170,628 310.044,083	10	621.170,77 310.048,89	4.809
10	621.170,77 310.048,89	11	621.171,032 310.056,043	7.158	11	621.171,032 310.056,043	12	621.171,439 310.067,129	11.093	12	621.171,439 310.067,129	13	621.171,898 310.079,661	12.54
13	621.171,898 310.079,661	14	621.172,34 310.091,693	12.04	14	621.172,34 310.091,693	15	621.172,935 310.107,923	16.241	15	621.172,935 310.107,923	16	621.173,596 310.125,923	18.012
16	621.173,596 310.125,923	17	621.173,829 310.132,276	6.357	17	621.173,829 310.132,276	18	621.174,207 310.142,591	10.322	18	621.174,207 310.142,591	19	621.174,427 310.148,574	5.987

Punct început	X / Y	Punct sfârșit	X / Y	Lungime segment	Punct început	X / Y	Punct sfârșit	X / Y	Lungime segment	Punct început	X / Y	Punct sfârșit	X / Y	Lungime segment
19	621.174,427 310.148,574	20	621.175,063 310.165,915	17.35 3	20	621.175,063 310.165,915	21	621.175,669 310.200,705	34.79 5	21	621.175,669 310.200,705	22	621.175,854 310.211,308	10.60 5
22	621.175,854 310.211,308	23	621.176,037 310.221,789	10.48 3	23	621.176,037 310.221,789	24	621.176,146 310.228,027	6.239	24	621.176,146 310.228,027	25	621.176,248 310.233,89	5.864
25	621.176,248 310.233,89	26	621.176,46 310.246,067	12.17 9	26	621.176,46 310.246,067	27	621.177,022 310.278,325	32.26 3	27	621.177,022 310.278,325	28	621.177,473 310.304,157	25.83 6
28	621.177,473 310.304,157	29	621.177,695 310.316,935	12.78	29	621.177,695 310.316,935	30	621.177,723 310.318,521	1.586	30	621.177,723 310.318,521	31	621.177,77 310.324,697	6.176
31	621.177,77 310.324,697	32	621.177,808 310.329,605	4.908	32	621.177,808 310.329,605	33	621.177,901 310.341,875	12.27	33	621.177,901 310.341,875	34	621.177,996 310.354,342	12.46 7
34	621.177,996 310.354,342	35	621.178,09 310.366,613	12.27 1	35	621.178,09 310.366,613	36	621.178,418 310.409,644	43.03 2	36	621.178,418 310.409,644	37	621.178,469 310.416,408	6.764
37	621.178,469 310.416,408	38	621.178,646 310.439,584	23.17 7	38	621.178,646 310.439,584	39	621.178,678 310.443,714	4.13	39	621.178,678 310.443,714	40	621.178,798 310.459,53	15.81 6
40	621.178,798 310.459,53	41	621.178,854 310.466,893	7.363	41	621.178,854 310.466,893	42	621.178,901 310.473,003	6.11	42	621.178,901 310.473,003	43	621.179,012 310.487,617	14.61 4
43	621.179,012 310.487,617	44	621.179,293 310.524,428	36.81 2	44	621.179,293 310.524,428	45	621.179,379 310.535,695	11.26 7	45	621.179,379 310.535,695	46	621.179,322 310.538,459	2.765
46	621.179,322 310.538,459	47	621.179,032 310.550,752	12.29 6	47	621.179,032 310.550,752	48	621.178,542 310.571,495	20.74 9	48	621.178,542 310.571,495	49	621.178,225 310.584,963	13.47 2
49	621.178,225 310.584,963	50	621.177,934 310.597,295	12.33 5	50	621.177,934 310.597,295	51	621.177,589 310.611,923	14.63 2	51	621.177,589 310.611,923	52	621.177,61 310.629,222	17.29 9
52	621.177,61 310.629,222	53	621.177,699 310.700,911	71.68 9	53	621.177,699 310.700,911	54	621.177,721 310.717,881	16.97	54	621.177,721 310.717,881	55	621.177,754 310.744,825	26.94 4
55	621.177,754 310.744,825	56	621.177,763 310.752,193	7.368	56	621.177,763 310.752,193	57	621.179,219 310.766,743	14.62 3	57	621.179,219 310.766,743	58	621.178,835 310.766,777	0.386
58	621.178,835 310.766,777	59	621.175,234 310.767,098	3.615	59	621.175,234 310.767,098	60	621.173,763 310.752,395	14.77 6	60	621.173,763 310.752,395	61	621.173,754 310.744,83	7.565
61	621.173,754 310.744,83	62	621.173,721 310.717,886	26.94 4	62	621.173,721 310.717,886	63	621.173,699 310.700,916	16.97	63	621.173,699 310.700,916	64	621.173,61 310.629,227	71.68 9
64	621.173,61 310.629,227	65	621.173,588 310.611,879	17.34 8	65	621.173,588 310.611,879	66	621.173,935 310.597,2	14.68 3	66	621.173,935 310.597,2	67	621.174,226 310.584,869	12.33 4
67	621.174,226 310.584,869	68	621.174,543 310.571,401	13.47 2	68	621.174,543 310.571,401	69	621.175,033 310.550,658	20.74 9	69	621.175,033 310.550,658	70	621.175,323 310.538,37	12.29 1
70	621.175,323 310.538,37	71	621.175,381 310.535,909	2.462	71	621.175,381 310.535,909	72	621.175,379 310.535,669	0.24	72	621.175,379 310.535,669	73	621.175,293 310.524,459	11.21
73	621.175,293 310.524,459	74	621.175,013 310.487,648	36.81 2	74	621.175,013 310.487,648	75	621.174,901 310.473,034	14.61 4	75	621.174,901 310.473,034	76	621.174,855 310.466,923	6.111
76	621.174,855 310.466,923	77	621.174,798 310.459,561	7.362	77	621.174,798 310.459,561	78	621.174,678 310.443,745	15.81 6	78	621.174,678 310.443,745	79	621.174,646 310.439,614	4.131
79	621.174,646 310.439,614	80	621.174,47 310.416,438	23.17 7	80	621.174,47 310.416,438	81	621.174,418 310.409,675	6.763	81	621.174,418 310.409,675	82	621.174,09 310.366,643	43.03 3
82	621.174,09 310.366,643	83	621.173,996 310.354,373	12.27	83	621.173,996 310.354,373	84	621.173,901 310.341,906	12.46 7	84	621.173,901 310.341,906	85	621.173,808 310.329,636	12.27
85	621.173,808 310.329,636	86	621.173,77 310.324,727	4.909	86	621.173,77 310.324,727	87	621.173,723 310.318,571	6.156	87	621.173,723 310.318,571	88	621.173,696 310.317,005	1.566
88	621.173,696 310.317,005	89	621.173,473 310.304,227	12.78	89	621.173,473 310.304,227	90	621.173,023 310.278,395	25.83 6	90	621.173,023 310.278,395	91	621.172,461 310.246,137	32.26 3
91	621.172,461 310.246,137	92	621.172,248 310.233,959	12.18	92	621.172,248 310.233,959	93	621.172,146 310.228,096	5.864	93	621.172,146 310.228,096	94	621.172,038 310.221,858	6.239
94	621.172,038 310.221,858	95	621.171,855 310.211,378	10.48 2	95	621.171,855 310.211,378	96	621.171,67 310.200,774	10.60 6	96	621.171,67 310.200,774	97	621.171,064 310.166,023	34.75 6
97	621.171,064 310.166,023	98	621.170,429 310.148,72	17.31 5	98	621.170,429 310.148,72	99	621.170,21 310.142,738	5.986	99	621.170,21 310.142,738	100	621.169,832 310.132,422	10.32 3
100	621.169,832 310.132,422	101	621.169,598 310.126,069	6.357	101	621.169,598 310.126,069	102	621.168,938 310.108,069	18.01 2	102	621.168,938 310.108,069	103	621.168,343 310.091,84	16.24
103	621.168,343 310.091,84	104	621.167,901 310.079,807	12.04 1	104	621.167,901 310.079,807	105	621.167,441 310.067,276	12.53 9	105	621.167,441 310.067,276	106	621.167,035 310.056,19	11.09 3
106	621.167,035 310.056,19	107	621.166,772 310.049,023	7.172	107	621.166,772 310.049,023	108	621.166,629 310.044,201	4.824	108	621.166,629 310.044,201	109	621.166,453 310.038,24	5.964
109	621.166,453 310.038,24	110	621.139,556 310.038,932	26.90 6	110	621.139,556 310.038,932	111	621.128,935 310.038,727	10.62 3	111	621.128,935 310.038,727	112	621.114,804 310.031,905	15.69 2
112	621.114,804 310.031,905	113	621.114,562 310.024,766	7.143	113	621.114,562 310.024,766	114	621.114,317 310.017,531	7.239	114	621.114,317 310.017,531	115	621.121,035 310.011,053	9.333
115	621.121,035 310.011,053	116	621.121,139 310.010,953	0.144	116	621.121,139 310.010,953	117	621.131,127 310.009,979	10.03 5	117	621.131,127 310.009,979	118	621.166,188 310.009,747	35.06 2

Punct început	X / Y	Punct sfârșit	X / Y	Lungime segment	Punct început	X / Y	Punct sfârșit	X / Y	Lungime segment	Punct început	X / Y	Punct sfârșit	X / Y	Lungime segment
118	621.166,188 310.009,747	119	621.166,21 310.002,92	6.827	119	621.166,21 310.002,92	120	621.166,25 309.990,91	12.01	120	621.166,25 309.990,91	121	621.166,289 309.978,853	12.05 7
121	621.166,289 309.978,853	122	621.166,308 309.973,101	5.752	122	621.166,308 309.973,101	123	621.166,332 309.965,719	7.382	123	621.166,332 309.965,719	124	621.166,361 309.956,967	8.752
124	621.166,361 309.956,967	125	621.166,397 309.945,681	11.28 6	125	621.166,397 309.945,681	126	621.166,448 309.930,076	15.60 5	126	621.166,448 309.930,076	127	621.166,488 309.918,073	12.00 3
127	621.166,488 309.918,073	128	621.166,522 309.907,693	10.38	128	621.166,522 309.907,693	129	621.166,592 309.886,244	21.44 9	129	621.166,592 309.886,244	130	621.166,645 309.870,014	16.23
130	621.166,645 309.870,014	131	621.166,707 309.851,002	19.01 2	131	621.166,707 309.851,002	132	621.166,767 309.832,625	18.37 7	132	621.166,767 309.832,625	133	621.166,777 309.829,54	3.085
133	621.166,777 309.829,54	134	621.166,605 309.819,946	9.596	134	621.166,605 309.819,946	135	621.166,391 309.807,946	12.00 2	135	621.166,391 309.807,946	136	621.166,176 309.795,94	12.00 8
136	621.166,176 309.795,94	137	621.165,962 309.783,928	12.01 4	137	621.165,962 309.783,928	138	621.165,854 309.777,919	6.01	138	621.165,854 309.777,919	139	621.165,575 309.762,29	15.63 1
139	621.165,575 309.762,29	140	621.165,3 309.746,891	15.40 1	140	621.165,3 309.746,891	141	621.165,151 309.738,542	8.35	141	621.165,151 309.738,542	142	621.164,788 309.718,216	20.32 9
142	621.164,788 309.718,216	143	621.164,626 309.709,18	9.037	143	621.164,626 309.709,18	144	621.164,482 309.700,087	9.094	144	621.164,482 309.700,087	145	621.164,315 309.689,492	10.59 6
145	621.164,315 309.689,492	146	621.164,124 309.677,426	12.06 8	146	621.164,124 309.677,426	147	621.163,855 309.660,417	17.01 1	147	621.163,855 309.660,417	148	621.167,85 309.660,013	4.015
148	621.167,85 309.660,013	149	621.167,892 309.661,876	1.863	149	621.167,892 309.661,876	150	621.167,934 309.663,823	1.947	150	621.167,934 309.663,823	151	621.167,999 309.668,1	4.277
151	621.167,999 309.668,1	152	621.168,384 309.693,272	25.17 5	152	621.168,384 309.693,272	153	621.168,626 309.709,112	15.84 2	153	621.168,626 309.709,112	154	621.168,794 309.718,521	9.41
154	621.168,794 309.718,521	155	621.169,709 309.769,746	51.23 3	155	621.169,709 309.769,746	156	621.170,065 309.789,692	19.94 9	156	621.170,065 309.789,692	157	621.170,567 309.817,733	28.04 5
157	621.170,567 309.817,733	158	621.170,777 309.829,511	11.78	158	621.170,777 309.829,511	159	621.170,753 309.836,997	7.486	159	621.170,753 309.836,997	160	621.170,708 309.850,585	13.58 8
160	621.170,708 309.850,585	161	621.170,669 309.862,552	11.96 7	161	621.170,669 309.862,552	162	621.170,605 309.882,147	19.59 5	162	621.170,605 309.882,147	163	621.170,533 309.904,28	22.13 3
163	621.170,533 309.904,28	164	621.170,459 309.926,703	22.42 3	164	621.170,459 309.926,703	165	621.170,441 309.932,235	5.532	165	621.170,441 309.932,235	166	621.170,334 309.964,973	32.73 8
166	621.170,334 309.964,973	167	621.170,175 310.013,72	48.74 7	167	621.170,175 310.013,72	1	621.131,353 310.013,978	38.82 3					

\*\* Lungimile segmentelor sunt determinate în planul de proiecție Stereo 70 și sunt rotunjite la 1 milimetru.

\*\*\* Distanța dintre puncte este formată din segmente cumulate ce sunt mai mici decât valoarea 1 milimetru.

**DATE DESPRE IMOBILUL NR. 2387**

Oficiul de Cadastru și Publicitate Imobiliară CALARASI  
Biroul de Cadastru și Publicitate Imobiliară Oltenita

**A. Partea I. Descrierea imobilului**

TEREN Extravilan

Adresa: Jud. Calarasi

Nr. Crt	Nr cadastral Nr. topografic	Suprafața* (mp)	Observații / Referințe
A1		5.392	Sector cadastral:4 Teren neimprejmuit;

**B. Partea II. Proprietari și acte**

Inscrieri privitoare la dreptul de proprietate și alte drepturi reale		Referințe
/		
Act Normativ nr. 7, din 13/03/1996 emis de PARLAMENTUL ROMÂNIEI;		
B1	Inscrierea provizorie, drept de PROPRIETATE, dobandit prin Lege, cota actuala 1/1 1) UAT BUDEȘTI, CIF:2574085, PROPRIETAR NEIDENTIFICAT	A1

**C. Partea III. SARCINI .**


Inscrieri privind dezmembramintele dreptului de proprietate, drepturi reale de garanție și sarcini	Referințe
NU SUNT	

## Anexa Nr. 1 La Partea I

## Teren

Nr cadastral	Suprafața (mp)*	Observații / Referințe
	5.392	

\* Suprafața este determinată în planul de proiecție Stereo 70.



## Date referitoare la teren

Crt	Categorie folosință	Intravilan	Suprafața (mp)	Tarla	Parcelă	Nr. topo	Observații / Referințe
1	drum	NU	5.392	-	-	-	

## Lungime Segmente

1) Valorile lungimilor segmentelor sunt obținute din proiecție în plan.

Punct început	X / Y	Punct sfârșit	X / Y	Lungime segment	Punct început	X / Y	Punct sfârșit	X / Y	Lungime segment	Punct început	X / Y	Punct sfârșit	X / Y	Lungime segment
1	620.366,612 310.593,24	2	620.366,562 310.599,686	6.446	2	620.366,562 310.599,686	3	620.369,31 310.605,665	6.58	3	620.369,31 310.605,665	4	620.370,47 310.608,192	2.781
4	620.370,47 310.608,192	5	620.379,321 310.614,858	11.08	5	620.379,321 310.614,858	6	620.392,08 310.617,732	13.07 9	6	620.392,08 310.617,732	7	620.413,942 310.620,053	21.98 5
7	620.413,942 310.620,053	8	620.422,571 310.628,271	11.91 6	8	620.422,571 310.628,271	9	620.413,9 310.627,625	8.695	9	620.413,9 310.627,625	10	620.413,474 310.626,794	0.934
10	620.413,474 310.626,794	11	620.409,454 310.623,306	5.322	11	620.409,454 310.623,306	12	620.402,658 310.622,874	6.81	12	620.402,658 310.622,874	13	620.379,454 310.621,981	23.22 1
13	620.379,454 310.621,981	14	620.366,644 310.612,603	15.87 6	14	620.366,644 310.612,603	15	620.366,268 310.611,691	0.986	15	620.366,268 310.611,691	16	620.361,198 310.599,406	13.29
16	620.361,198 310.599,406	17	620.360,725 310.598,261	1.239	17	620.360,725 310.598,261	18	620.361,376 310.582,788	15.48 7	18	620.361,376 310.582,788	19	620.361,656 310.576,143	6.651

Punct început	X / Y	Punct sfârșit	X / Y	Lungime segment	Punct început	X / Y	Punct sfârșit	X / Y	Lungime segment	Punct început	X / Y	Punct sfârșit	X / Y	Lungime segment
19	620.361,656 310.576,143	20	620.362,196 310.563,307	12.847	20	620.362,196 310.563,307	21	620.362,208 310.563,031	0.276	21	620.362,208 310.563,031	22	620.361,55 310.527,571	35.466
22	620.361,55 310.527,571	23	620.361,365 310.517,608	9.965	23	620.361,365 310.517,608	24	620.361,043 310.500,26	17.351	24	620.361,043 310.500,26	25	620.360,838 310.489,184	11.078
25	620.360,838 310.489,184	26	620.360,558 310.474,08	15.107	26	620.360,558 310.474,08	27	620.360,06 310.455,947	18.14	27	620.360,06 310.455,947	28	620.359,77 310.445,389	10.562
28	620.359,77 310.445,389	29	620.357,807 310.373,834	71.582	29	620.357,807 310.373,834	30	620.357,385 310.358,465	15.375	30	620.357,385 310.358,465	31	620.357,323 310.351,811	6.654
31	620.357,323 310.351,811	32	620.357,205 310.339,384	12.428	32	620.357,205 310.339,384	33	620.357,108 310.329,074	10.31	33	620.357,108 310.329,074	34	620.356,876 310.304,523	24.552
34	620.356,876 310.304,523	35	620.356,775 310.293,748	10.775	35	620.356,775 310.293,748	36	620.356,68 310.283,739	10.009	36	620.356,68 310.283,739	37	620.356,49 310.275,469	8.272
37	620.356,49 310.275,469	38	620.356,142 310.260,309	15.164	38	620.356,142 310.260,309	39	620.355,974 310.253,03	7.281	39	620.355,974 310.253,03	40	620.356,47 310.246,703	6.346
40	620.356,47 310.246,703	41	620.357,56 310.232,781	13.965	41	620.357,56 310.232,781	42	620.357,917 310.228,221	4.574	42	620.357,917 310.228,221	43	620.358,738 310.217,737	10.516
43	620.358,738 310.217,737	44	620.359,554 310.207,327	10.442	44	620.359,554 310.207,327	45	620.360,557 310.194,51	12.856	45	620.360,557 310.194,51	46	620.360,537 310.190,128	4.382
46	620.360,537 310.190,128	47	620.360,417 310.164,868	25.26	47	620.360,417 310.164,868	48	620.360,379 310.156,77	8.098	48	620.360,379 310.156,77	49	620.360,296 310.139,086	17.684
49	620.360,296 310.139,086	50	620.360,277 310.135,14	3.946	50	620.360,277 310.135,14	51	620.360,263 310.124,32	10.82	51	620.360,263 310.124,32	52	620.360,251 310.114,287	10.033
52	620.360,251 310.114,287	53	620.360,242 310.107,005	7.282	53	620.360,242 310.107,005	54	620.360,205 310.077,85	29.155	54	620.360,205 310.077,85	55	620.362,318 310.041,578	36.333
55	620.362,318 310.041,578	56	620.360,415 310.012,821	28.82	56	620.360,415 310.012,821	57	620.360,026 310.006,956	5.878	57	620.360,026 310.006,956	58	620.358,444 309.985,141	21.872
58	620.358,444 309.985,141	59	620.357,673 309.974,499	10.67	59	620.357,673 309.974,499	60	620.357,81 309.951,735	22.764	60	620.357,81 309.951,735	61	620.357,826 309.949,024	2.711
61	620.357,826 309.949,024	62	620.358,318 309.934,807	14.226	62	620.358,318 309.934,807	63	620.359,24 309.908,166	26.657	63	620.359,24 309.908,166	64	620.359,883 309.889,561	18.616
64	620.359,883 309.889,561	65	620.360,387 309.875,006	14.564	65	620.360,387 309.875,006	66	620.361,16 309.852,648	22.371	66	620.361,16 309.852,648	67	620.361,311 309.848,292	4.359
67	620.361,311 309.848,292	68	620.361,237 309.832,961	15.331	68	620.361,237 309.832,961	69	620.361,083 309.800,634	32.327	69	620.361,083 309.800,634	70	620.360,978 309.778,748	21.886
70	620.360,978 309.778,748	71	620.361,16 309.765,805	12.944	71	620.361,16 309.765,805	72	620.361,263 309.758,446	7.36	72	620.361,263 309.758,446	73	620.362,528 309.668,362	90.093
73	620.362,528 309.668,362	74	620.362,624 309.665,867	2.497	74	620.362,624 309.665,867	75	620.363,159 309.651,862	14.015	75	620.363,159 309.651,862	76	620.363,854 309.633,705	18.17
76	620.363,854 309.633,705	77	620.368,845 309.640,078	8.095	77	620.368,845 309.640,078	78	620.367,709 309.657,826	17.784	78	620.367,709 309.657,826	79	620.367,134 309.676,805	18.988
79	620.367,134 309.676,805	80	620.366,738 309.689,865	13.066	80	620.366,738 309.689,865	81	620.366,289 309.704,68	14.822	81	620.366,289 309.704,68	82	620.366,205 309.711,324	6.645
82	620.366,205 309.711,324	83	620.366,062 309.722,744	11.421	83	620.366,062 309.722,744	84	620.365,779 309.745,266	22.524	84	620.365,779 309.745,266	85	620.365,712 309.750,572	5.306
85	620.365,712 309.750,572	86	620.365,579 309.761,19	10.619	86	620.365,579 309.761,19	87	620.365,609 309.763,043	1.853	87	620.365,609 309.763,043	88	620.365,823 309.776,056	13.015
88	620.365,823 309.776,056	89	620.366,08 309.791,773	15.719	89	620.366,08 309.791,773	90	620.366,294 309.804,802	13.031	90	620.366,294 309.804,802	91	620.366,401 309.811,319	6.518
91	620.366,401 309.811,319	92	620.366,431 309.813,155	1.836	92	620.366,431 309.813,155	93	620.366,279 309.828,21	15.056	93	620.366,279 309.828,21	94	620.366,106 309.845,337	17.128
94	620.366,106 309.845,337	95	620.366,005 309.855,324	9.988	95	620.366,005 309.855,324	96	620.365,7 309.864,656	9.337	96	620.365,7 309.864,656	97	620.365,276 309.877,666	13.017
97	620.365,276 309.877,666	98	620.364,662 309.896,454	18.798	98	620.364,662 309.896,454	99	620.363,833 309.921,853	25.413	99	620.363,833 309.921,853	100	620.363,411 309.934,8	12.954
100	620.363,411 309.934,8	101	620.362,857 309.951,759	16.968	101	620.362,857 309.951,759	102	620.362,84 309.953,162	1.403	102	620.362,84 309.953,162	103	620.362,617 309.971,27	18.109
103	620.362,617 309.971,27	104	620.362,668 309.972,276	1.007	104	620.362,668 309.972,276	105	620.363,353 309.985,833	13.574	105	620.363,353 309.985,833	106	620.363,942 309.997,494	11.676
106	620.363,942 309.997,494	107	620.364,448 310.002,66	5.191	107	620.364,448 310.002,66	108	620.365,083 310.009,146	6.517	108	620.365,083 310.009,146	109	620.365,276 310.011,113	1.976
109	620.365,276 310.011,113	110	620.366,686 310.025,017	13.975	110	620.366,686 310.025,017	111	620.367,621 310.034,235	9.265	111	620.367,621 310.034,235	112	620.367,559 310.038,078	3.844
112	620.367,559 310.038,078	113	620.367,286 310.055,012	16.936	113	620.367,286 310.055,012	114	620.366,995 310.063,937	8.93	114	620.366,995 310.063,937	115	620.366,682 310.073,547	9.615
115	620.366,682 310.073,547	116	620.366,281 310.085,842	12.302	116	620.366,281 310.085,842	117	620.366,261 310.086,502	0.66	117	620.366,261 310.086,502	118	620.365,732 310.103,964	17.47

Punct început	X / Y	Punct sfârșit	X / Y	Lungime segment	Punct început	X / Y	Punct sfârșit	X / Y	Lungime segment	Punct început	X / Y	Punct sfârșit	X / Y	Lungime segment
118	620.365,732 310.103,964	119	620.365,276 310.119,018	15.061	119	620.365,276 310.119,018	120	620.365,626 310.123,343	4.339	120	620.365,626 310.123,343	121	620.366,182 310.130,193	6.873
121	620.366,182 310.130,193	122	620.367,07 310.141,144	10.987	122	620.367,07 310.141,144	123	620.367,286 310.143,816	2.681	123	620.367,286 310.143,816	124	620.367,286 310.147,634	3.818
124	620.367,286 310.147,634	125	620.367,286 310.165,939	18.305	125	620.367,286 310.165,939	126	620.367,286 310.179,008	13.069	126	620.367,286 310.179,008	127	620.367,286 310.185,542	6.534
127	620.367,286 310.185,542	128	620.367,286 310.191,736	6.194	128	620.367,286 310.191,736	129	620.367,115 310.193,666	1.938	129	620.367,115 310.193,666	130	620.366,512 310.200,458	6.819
130	620.366,512 310.200,458	131	620.364,793 310.219,843	19.461	131	620.364,793 310.219,843	132	620.364,16 310.226,981	7.166	132	620.364,16 310.226,981	133	620.364,022 310.228,537	1.562
133	620.364,022 310.228,537	134	620.363,6 310.233,289	4.771	134	620.363,6 310.233,289	135	620.363,498 310.234,842	1.556	135	620.363,498 310.234,842	136	620.362,781 310.245,706	10.888
136	620.362,781 310.245,706	137	620.362,372 310.251,914	6.221	137	620.362,372 310.251,914	138	620.361,888 310.259,256	7.358	138	620.361,888 310.259,256	139	620.361,589 310.263,784	4.538
139	620.361,589 310.263,784	140	620.361,864 310.291,263	27.48	140	620.361,864 310.291,263	141	620.361,924 310.297,295	6.032	141	620.361,924 310.297,295	142	620.362,037 310.305,339	8.045
142	620.362,037 310.305,339	143	620.362,191 310.316,322	10.984	143	620.362,191 310.316,322	144	620.362,294 310.323,747	7.426	144	620.362,294 310.323,747	145	620.362,398 310.331,172	7.426
145	620.362,398 310.331,172	146	620.362,481 310.337,114	5.943	146	620.362,481 310.337,114	147	620.362,741 310.355,684	18.572	147	620.362,741 310.355,684	148	620.363,088 310.380,452	24.77
148	620.363,088 310.380,452	149	620.363,261 310.392,84	12.389	149	620.363,261 310.392,84	150	620.363,265 310.393,136	0.296	150	620.363,265 310.393,136	151	620.363,593 310.405,62	12.488
151	620.363,593 310.405,62	152	620.365,227 310.467,679	62.081	152	620.365,227 310.467,679	153	620.365,547 310.479,864	12.189	153	620.365,547 310.479,864	154	620.366,202 310.504,752	24.897
154	620.366,202 310.504,752	155	620.366,546 310.517,81	13.063	155	620.366,546 310.517,81	156	620.366,951 310.533,211	15.406	156	620.366,951 310.533,211	157	620.366,931 310.536,917	3.706
157	620.366,931 310.536,917	158	620.366,898 310.543,152	6.235	158	620.366,898 310.543,152	159	620.366,837 310.554,622	11.47	159	620.366,837 310.554,622	160	620.366,771 310.567,085	12.463
160	620.366,771 310.567,085	161	620.366,698 310.580,788	13.703	161	620.366,698 310.580,788	162	620.366,676 310.584,784	3.996	162	620.366,676 310.584,784	1	620.366,612 310.593,24	8.456

\*\* Lungimile segmentelor sunt determinate în planul de proiecție Stereo 70 și sunt rotunjite la 1 milimetru.

\*\*\* Distanța dintre puncte este formată din segmente cumulate ce sunt mai mici decât valoarea 1 milimetru.



**DATE DESPRE IMOBILUL NR. 2388**

Oficiul de Cadastru și Publicitate Imobiliară CALARASI  
Biroul de Cadastru și Publicitate Imobiliară Oltenita

**A. Partea I. Descrierea imobilului**

TEREN Extravilan

Adresa: Jud. Calarasi

Nr. Crt	Nr cadastral Nr. topografic	Suprafața* (mp)	Observații / Referințe
A1		898	Sector cadastral:4 Teren neimprejmuit;

**B. Partea II. Proprietari și acte**

Inscrieri privitoare la dreptul de proprietate și alte drepturi reale	Referințe
/	
Act Normativ nr. 7, din 13/03/1996 emis de PARLAMENTUL ROMÂNIEI;	
B1	Inscrierea provizorie, drept de PROPRIETATE, dobandit prin Lege, cota actuala 1/1
	1) UAT BUDEȘTI, CIF:2574085, PROPRIETAR NEIDENTIFICAT

**C. Partea III. SARCINI .**

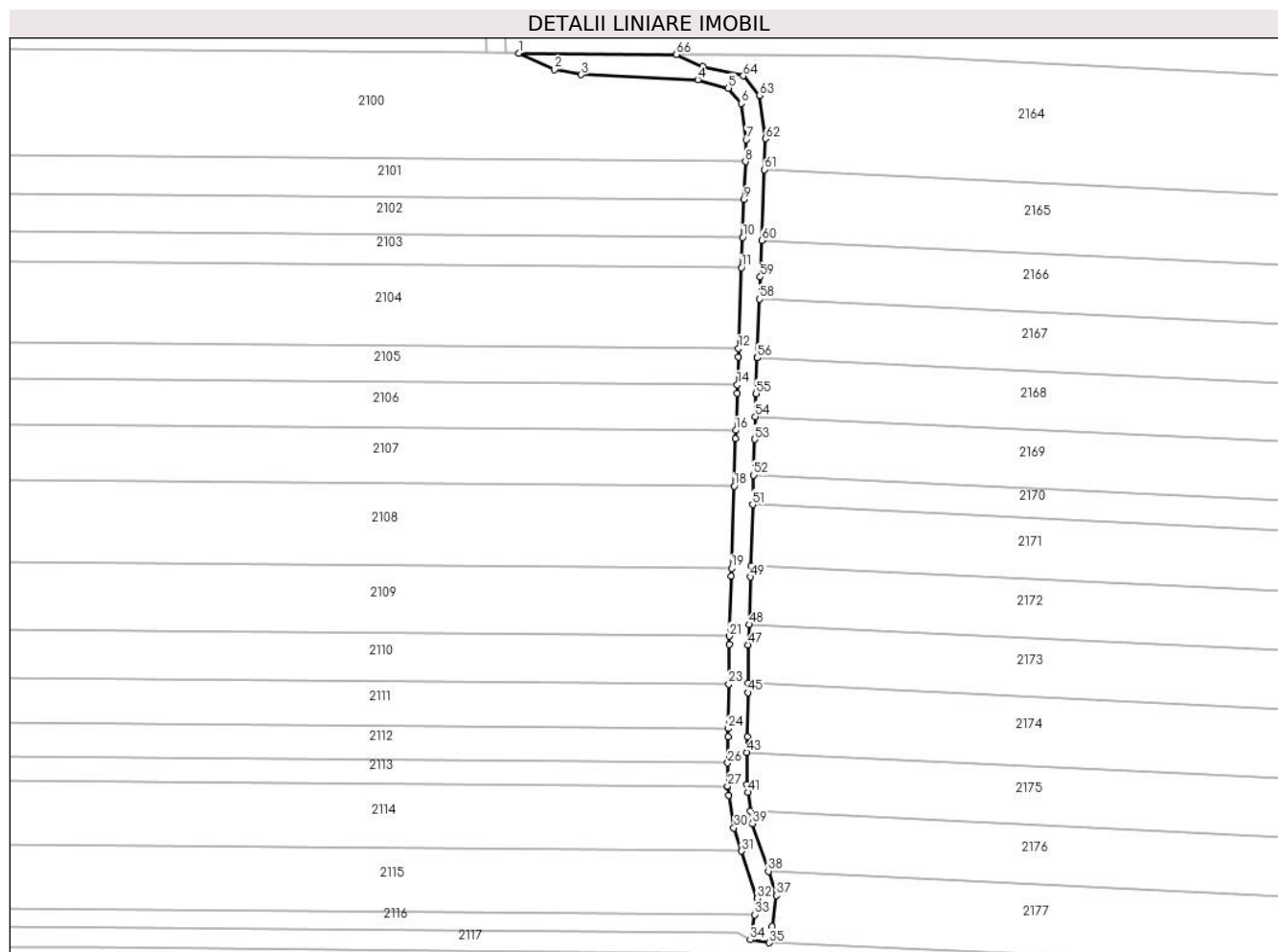
Inscrieri privind dezmembramintele dreptului de proprietate, drepturi reale de garanție și sarcini	Referințe
NU SUNT	

## Anexa Nr. 1 La Partea I

## Teren

Nr cadastral	Suprafața (mp)*	Observații / Referințe
	898	

\* Suprafața este determinată în planul de proiecție Stereo 70.



## Date referitoare la teren

Crt	Categorie folosință	Intra vilan	Suprafața (mp)	Tarla	Parcelă	Nr. topo	Observații / Referințe
1	drum	NU	898	-	-	-	

## Lungime Segmente

1) Valorile lungimilor segmentelor sunt obținute din proiecție în plan.

Punct început	X / Y	Punct sfârșit	X / Y	Lungime segment
1	620.366,141 310.817,293	2	620.373,557 310.813,927	8.144
2	620.373,557 310.813,927	3	620.379,15 310.812,831	5.699
3	620.379,15 310.812,831	4	620.403,52 310.811,74	24.394
4	620.403,52 310.811,74	5	620.409,929 310.810,004	6.64
5	620.409,929 310.810,004	6	620.412,582 310.806,801	4.159
6	620.412,582 310.806,801	7	620.413,652 310.799,244	7.632
7	620.413,652 310.799,244	8	620.413,483 310.794,679	4.568
8	620.413,483 310.794,679	9	620.413,19 310.786,767	7.917
9	620.413,19 310.786,767	10	620.412,897 310.778,849	7.923
10	620.412,897 310.778,849	11	620.412,663 310.772,541	6.312
11	620.412,663 310.772,541	12	620.412,039 310.755,679	16.874
12	620.412,039 310.755,679	13	620.411,973 310.753,905	1.775
13	620.411,973 310.753,905	14	620.411,765 310.748,131	5.778
14	620.411,765 310.748,131	15	620.411,701 310.746,363	1.769
15	620.411,701 310.746,363	16	620.411,464 310.738,588	7.779
16	620.411,464 310.738,588	17	620.411,41 310.736,826	1.763
17	620.411,41 310.736,826	18	620.411,109 310.726,938	9.893
18	620.411,109 310.726,938	19	620.410,586 310.709,8	17.146

Punct început	X / Y	Punct sfârșit	X / Y	Lungime segment	Punct început	X / Y	Punct sfârșit	X / Y	Lungime segment	Punct început	X / Y	Punct sfârșit	X / Y	Lungime segment
19	620.410,586 310.709,8	20	620.410,533 310.708,058	1.743	20	620.410,533 310.708,058	21	620.410,139 310.695,586	12.478	21	620.410,139 310.695,586	22	620.410,084 310.693,852	1.735
22	620.410,084 310.693,852	23	620.409,986 310.685,6	8.253	23	620.409,986 310.685,6	24	620.409,877 310.676,317	9.284	24	620.409,877 310.676,317	25	620.409,856 310.674,586	1.731
25	620.409,856 310.674,586	26	620.409,793 310.669,124	5.462	26	620.409,793 310.669,124	27	620.409,737 310.664,302	4.822	27	620.409,737 310.664,302	28	620.409,764 310.664,127	0.177
28	620.409,764 310.664,127	29	620.410,028 310.662,392	1.755	29	620.410,028 310.662,392	30	620.411,066 310.655,564	6.906	30	620.411,066 310.655,564	31	620.412,665 310.650,744	5.078
31	620.412,665 310.650,744	32	620.415,953 310.640,833	10.442	32	620.415,953 310.640,833	33	620.415,383 310.637,459	3.422	33	620.415,383 310.637,459	34	620.414,491 310.632,178	5.356
34	620.414,491 310.632,178	35	620.418,447 310.631,584	4.0	35	620.418,447 310.631,584	36	620.419,023 310.634,99	3.454	36	620.419,023 310.634,99	37	620.419,957 310.641,467	6.544
37	620.419,957 310.641,467	38	620.418,279 310.646,525	5.329	38	620.418,279 310.646,525	39	620.414,969 310.656,501	10.511	39	620.414,969 310.656,501	40	620.414,584 310.659,037	2.565
40	620.414,584 310.659,037	41	620.413,982 310.662,993	4.002	41	620.413,982 310.662,993	42	620.413,741 310.664,582	1.607	42	620.413,741 310.664,582	43	620.413,819 310.671,334	6.752
43	620.413,819 310.671,334	44	620.413,856 310.674,54	3.206	44	620.413,856 310.674,54	45	620.413,966 310.683,821	9.282	45	620.413,966 310.683,821	46	620.413,989 310.685,785	1.964
46	620.413,989 310.685,785	47	620.414,083 310.693,765	7.981	47	620.414,083 310.693,765	48	620.414,218 310.698,028	4.265	48	620.414,218 310.698,028	49	620.414,531 310.707,934	9.911
49	620.414,531 310.707,934	50	620.414,603 310.710,268	2.335	50	620.414,603 310.710,268	51	620.414,993 310.723,064	12.802	51	620.414,993 310.723,064	52	620.415,179 310.729,19	6.129
52	620.415,179 310.729,19	53	620.415,408 310.736,704	7.517	53	620.415,408 310.736,704	54	620.415,553 310.741,448	4.746	54	620.415,553 310.741,448	55	620.415,699 310.746,23	4.784
55	620.415,699 310.746,23	56	620.415,969 310.753,71	7.485	56	620.415,969 310.753,71	57	620.415,971 310.753,761	0.051	57	620.415,971 310.753,761	58	620.416,423 310.765,978	12.225
58	620.416,423 310.765,978	59	620.416,594 310.770,605	4.63	59	620.416,594 310.770,605	60	620.416,878 310.778,256	7.656	60	620.416,878 310.778,256	61	620.417,424 310.793,001	14.755
61	620.417,424 310.793,001	62	620.417,663 310.799,452	6.455	62	620.417,663 310.799,452	63	620.416,384 310.808,482	9.12	63	620.416,384 310.808,482	64	620.413,009 310.812,556	5.29
64	620.413,009 310.812,556	65	620.404,637 310.814,557	8.608	65	620.404,637 310.814,557	66	620.399,092 310.817,027	6.07	66	620.399,092 310.817,027	1	620.366,141 310.817,293	32.952

\*\* Lungimile segmentelor sunt determinate în planul de proiecție Stereo 70 și sunt rotunjite la 1 milimetru.

\*\*\* Distanța dintre puncte este formată din segmente cumulate ce sunt mai mici decât valoarea 1 milimetru.

