

**DATE DESPRE IMOBILUL NR. 2540**

Oficiul de Cadastru și Publicitate Imobiliară CALARASI
Biroul de Cadastru și Publicitate Imobiliară Oltenita

A. Partea I. Descrierea imobilului

TEREN Extravilan

Adresa: Jud. Calarasi

| Nr. Crt | Nr cadastral Nr. topografic | Suprafața* (mp) | Observații / Referințe |
|---------|-----------------------------|--------------------------------------|---|
| A1 | | Din acte: 18.384 Masurata: 18.389 | Sector cadastral:30 Teren neimprejmuit; |

B. Partea II. Proprietari și acte

| Inscrieri privitoare la dreptul de proprietate și alte drepturi reale | | Referințe |
|---|---|-----------|
| / | | |
| Act Administrativ nr. 248, din 01/08/2018 emis de PREFECTUL JUDETULUI CALARASI; | | |
| B1 | Intabulare, drept de PROPRIETATE, dobandit prin Lege, cota actuala 1/1 1) UAT BUDEȘTI, CIF:2574085 | A1 |

C. Partea III. SARCINI .

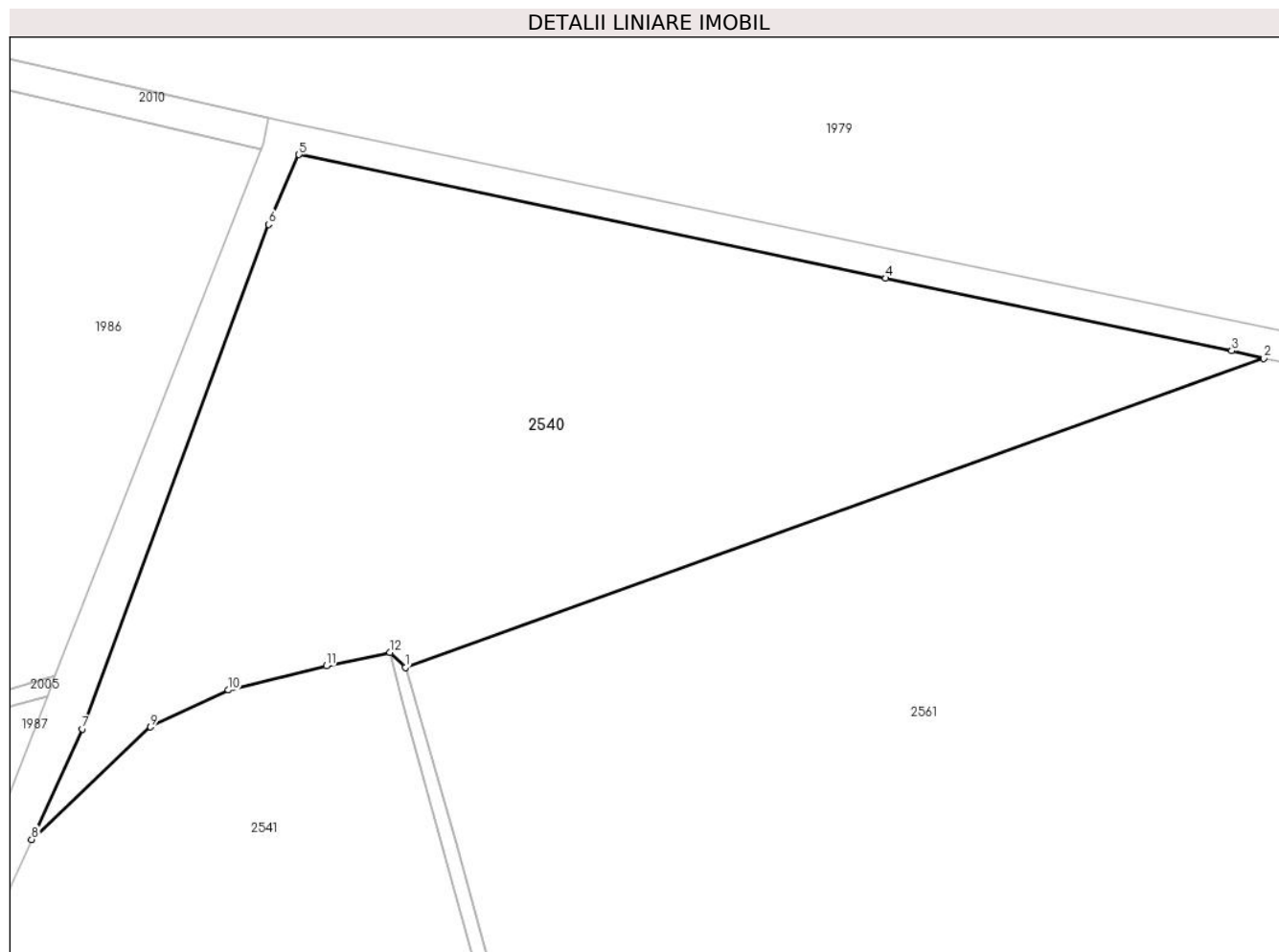
| Inscrieri privind dezmembramintele dreptului de proprietate, drepturi reale de garanție și sarcini | Referințe |
|--|-----------|
| NU SUNT | |

Anexa Nr. 1 La Partea I

Teren

| | | |
|--------------|---|------------------------|
| Nr cadastral | Suprafața (mp)* | Observații / Referințe |
| | Din acte: 18.384 Masurata: 18.389 | |

* Suprafața este determinată în planul de proiecție Stereo 70.



Date referitoare la teren

| Crt | Categorie folosință | Intra vilan | Suprafața (mp) | Tarla | Parcelă | Nr. topo | Observații / Referințe |
|-----|---------------------|-------------|----------------|-------|---------|----------|------------------------|
| 1 | arabil | NU | 18.389 | 7/1 | 1 | - | |

Lungime Segmente

1) Valorile lungimilor segmentelor sunt obținute din proiecție în plan.

| Punct început | X / Y | Punct sfârșit | X / Y | Lungime segment (** (m) |
|---------------|----------------------------|---------------|----------------------------|-------------------------|
| 1 | 613.797,191 307.068,446 | 2 | 614.001,321 307.141,884 | 216.938 |
| 2 | 614.001,321 307.141,884 | 3 | 613.993,671 307.143,647 | 7.851 |
| 3 | 613.993,671 307.143,647 | 4 | 613.911,434 307.160,898 | 84.027 |
| 4 | 613.911,434 307.160,898 | 5 | 613.771,9 307.190,282 | 142.594 |

| Punct început | X / Y | Punct sfârșit | X / Y | Lungime segment (** (m) |
|---------------|----------------------------|---------------|----------------------------|-------------------------|
| 5 | 613.771,9 307.190,282 | 6 | 613.764,709 307.173,706 | 18.069 |
| 6 | 613.764,709 307.173,706 | 7 | 613.720,433 307.053,819 | 127.802 |
| 7 | 613.720,433 307.053,819 | 8 | 613.708,337 307.027,535 | 28.934 |
| 8 | 613.708,337 307.027,535 | 9 | 613.736,646 307.054,259 | 38.93 |
| 9 | 613.736,646 307.054,259 | 10 | 613.755,111 307.063,048 | 20.45 |
| 10 | 613.755,111 307.063,048 | 11 | 613.778,413 307.068,761 | 23.992 |
| 11 | 613.778,413 307.068,761 | 12 | 613.793,544 307.071,949 | 15.463 |
| 12 | 613.793,544 307.071,949 | 1 | 613.797,191 307.068,446 | 5.057 |

** Lungimile segmentelor sunt determinate în planul de proiecție Stereo 70 și sunt rotunjite la 1 milimetru.

*** Distanța dintre puncte este formată din segmente cumulate ce sunt mai mici decât valoarea 1 milimetru.

**DATE DESPRE IMOBILUL NR. 2541**

Oficiul de Cadastru și Publicitate Imobiliară CALARASI
Biroul de Cadastru și Publicitate Imobiliară Oltenita

A. Partea I. Descrierea imobilului

TEREN Extravilan

Adresa: Jud. Calarasi

| Nr. Crt | Nr cadastral Nr. topografic | Suprafața* (mp) | Observații / Referințe |
|---------|-----------------------------|-----------------|---|
| A1 | | 25.100 | Sector cadastral:30 Teren neimprejmuit; |

B. Partea II. Proprietari și acte

| Inscrieri privitoare la dreptul de proprietate și alte drepturi reale | Referințe |
|--|-----------|
| / | |
| Act Normativ nr. 7, din 13/03/1996 emis de PARLAMENTUL ROMÂNIEI; | |
| B1 | A1 |
| Intabulare, drept de PROPRIETATE, dobandit prin Lege, cota actuala 1/1 | |
| 1) UAT BUDEȘTI, CIF:2574085, PROPRIETAR NEIDENTIFICAT | |

C. Partea III. SARCINI .

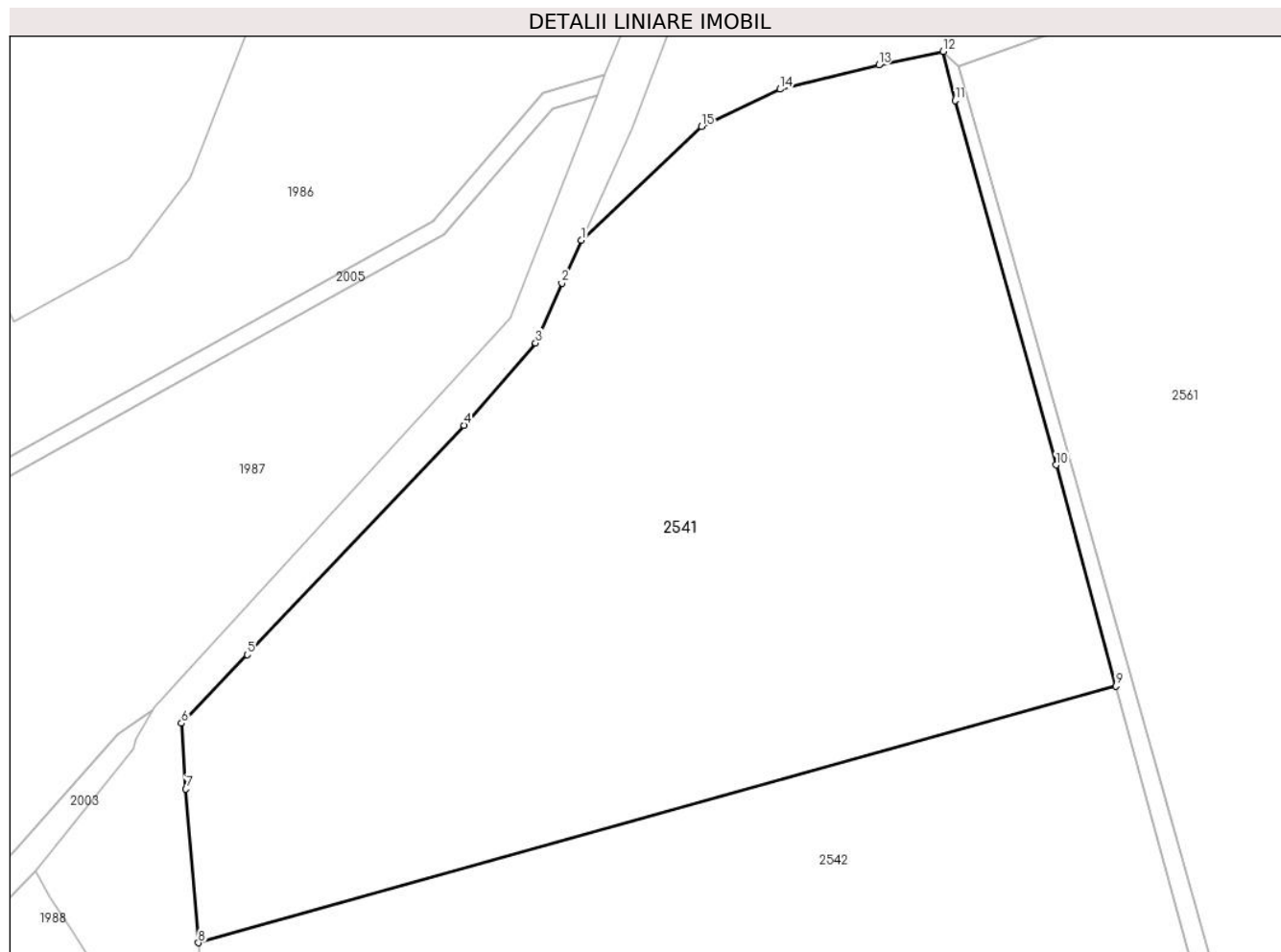
| Inscrieri privind dezmembramintele dreptului de proprietate, drepturi reale de garanție și sarcini | Referințe |
|--|-----------|
| NU SUNT | |

Anexa Nr. 1 La Partea I

Teren

| | | |
|--------------|-----------------|------------------------|
| Nr cadastral | Suprafața (mp)* | Observații / Referințe |
| | 25.100 | |

* Suprafața este determinată în planul de proiecție Stereo 70.



Date referitoare la teren

| Crt | Categorie folosință | Intravilan | Suprafața (mp) | Tarla | Parcelă | Nr. topo | Observații / Referințe |
|-----|---------------------|------------|----------------|-------|---------|----------|------------------------|
| 1 | arabil | NU | 25.100 | - | - | - | |

Lungime Segmente

1) Valorile lungimilor segmentelor sunt obținute din proiecție în plan.

| Punct început | X / Y | Punct sfârșit | X / Y | Lungime segment (** (m) |
|---------------|----------------------------|---------------|----------------------------|-------------------------|
| 1 | 613.708,337 307.027,535 | 2 | 613.703,681 307.017,419 | 11.136 |
| 2 | 613.703,681 307.017,419 | 3 | 613.697,522 307.003,338 | 15.369 |
| 3 | 613.697,522 307.003,338 | 4 | 613.680,617 306.983,965 | 25.712 |
| 4 | 613.680,617 306.983,965 | 5 | 613.629,569 306.929,937 | 74.33 |
| 5 | 613.629,569 306.929,937 | 6 | 613.614,049 306.913,809 | 22.383 |

| Punct început | X / Y | Punct sfârșit | X / Y | Lungime segment (** (m) |
|---------------|----------------------------|---------------|----------------------------|-------------------------|
| 6 | 613.614,049 306.913,809 | 7 | 613.615,082 306.898,321 | 15.522 |
| 7 | 613.615,082 306.898,321 | 8 | 613.618,034 306.862,127 | 36.314 |
| 8 | 613.618,034 306.862,127 | 9 | 613.834,278 306.922,573 | 224.533 |
| 9 | 613.834,278 306.922,573 | 10 | 613.820,161 306.974,603 | 53.911 |
| 10 | 613.820,161 306.974,603 | 11 | 613.796,4 307.060,371 | 88.999 |
| 11 | 613.796,4 307.060,371 | 12 | 613.793,544 307.071,949 | 11.925 |
| 12 | 613.793,544 307.071,949 | 13 | 613.778,413 307.068,761 | 15.463 |
| 13 | 613.778,413 307.068,761 | 14 | 613.755,111 307.063,048 | 23.992 |
| 14 | 613.755,111 307.063,048 | 15 | 613.736,646 307.054,259 | 20.45 |
| 15 | 613.736,646 307.054,259 | 1 | 613.708,337 307.027,535 | 38.93 |

** Lungimile segmentelor sunt determinate în planul de proiecție Stereo 70 și sunt rotunjite la 1 milimetru.

*** Distanța dintre puncte este formată din segmente cumulate ce sunt mai mici decât valoarea 1 milimetru.

**DATE DESPRE IMOBILUL NR. 2542**

Oficiul de Cadastru și Publicitate Imobiliară CALARASI
Biroul de Cadastru și Publicitate Imobiliară Oltenita

A. Partea I. Descrierea imobilului

TEREN Extravilan

Adresa: Jud. Calarasi

| Nr. Crt | Nr cadastral Nr. topografic | Suprafața* (mp) | Observații / Referințe |
|---------|-----------------------------|-----------------|---|
| A1 | | 21.989 | Sector cadastral:30 Teren neimprejmuit; |

B. Partea II. Proprietari și acte

| Inscrieri privitoare la dreptul de proprietate și alte drepturi reale | Referințe |
|--|-----------|
| / | |
| Act Administrativ nr. 482, din 25/07/2001 emis de MINISTERUL AGRICULTURII; | |
| B1 | A1 |
| Intabulare, drept de PROPRIETATE, dobandit prin Lege, cota actuala 1/1 | |
| 1) AGENTIA DOMENIILOR STATULUI, CIF:99999999999999 | |

C. Partea III. SARCINI .

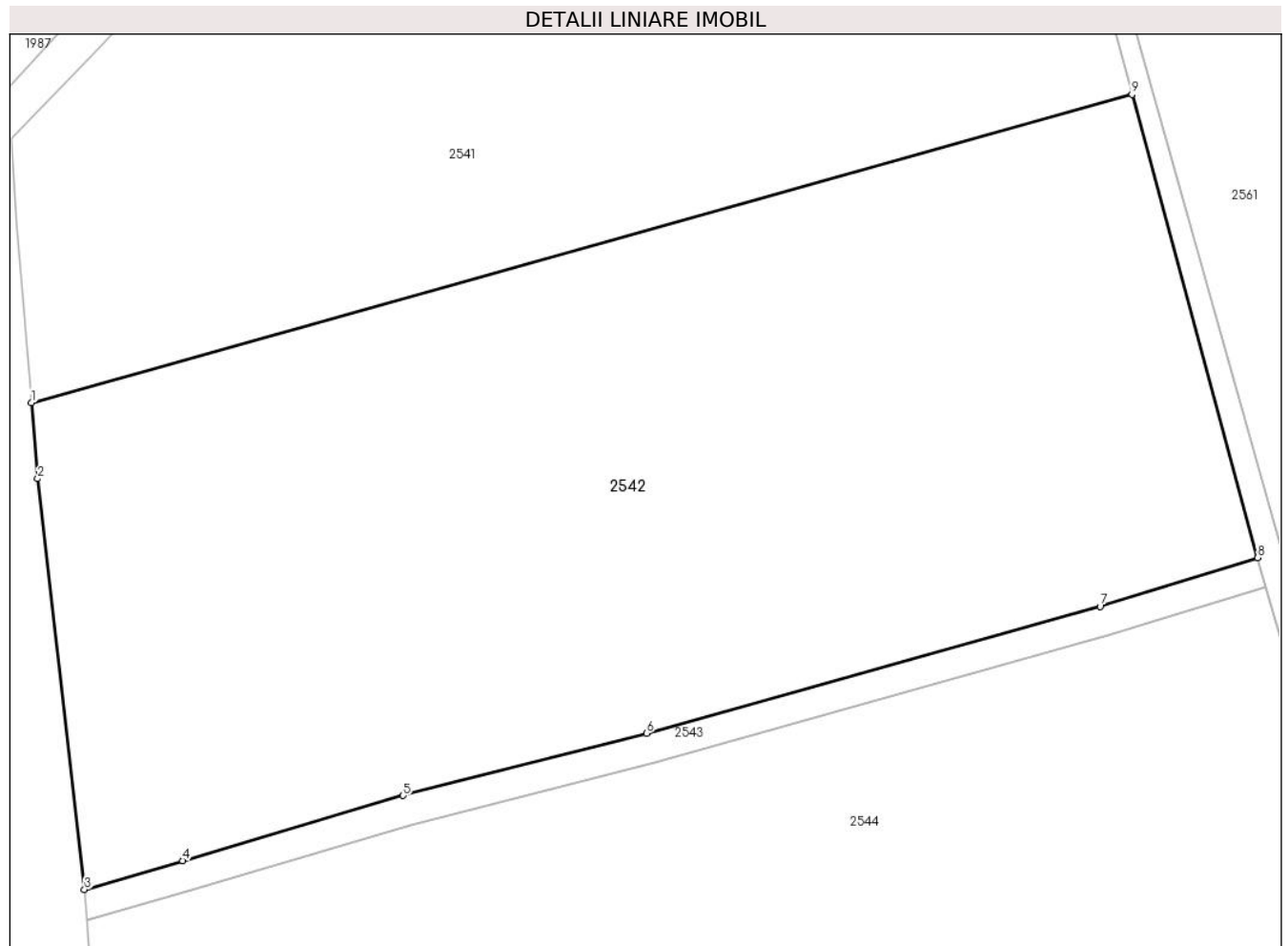
| Inscrieri privind dezmembramintele dreptului de proprietate, drepturi reale de garanție și sarcini | Referințe |
|--|-----------|
| NU SUNT | |

Anexa Nr. 1 La Partea I

Teren

| | | |
|--------------|-----------------|------------------------|
| Nr cadastral | Suprafața (mp)* | Observații / Referințe |
| | 21.989 | |

* Suprafața este determinată în planul de proiecție Stereo 70.



Date referitoare la teren

| Crt | Categorie folosință | Intra vilan | Suprafața (mp) | Tarla | Parcelă | Nr. topo | Observații / Referințe |
|-----|---------------------|-------------|----------------|-------|---------|----------|------------------------|
| 1 | arabil | NU | 21.989 | 9 | - | - | |

Lungime Segmente

1) Valorile lungimilor segmentelor sunt obținute din proiecție în plan.

| Punct început | X / Y | Punct sfârșit | X / Y | Lungime segment (** (m) |
|---------------|----------------------------|---------------|----------------------------|-------------------------|
| 1 | 613.618,034 306.862,127 | 2 | 613.619,254 306.847,166 | 15.011 |
| 2 | 613.619,254 306.847,166 | 3 | 613.628,437 306.766,545 | 81.142 |
| 3 | 613.628,437 306.766,545 | 4 | 613.647,763 306.772,229 | 20.145 |
| 4 | 613.647,763 306.772,229 | 5 | 613.691,054 306.785,001 | 45.136 |
| 5 | 613.691,054 306.785,001 | 6 | 613.738,878 306.797,23 | 49.363 |

| Punct început | X / Y | Punct sfârșit | X / Y | Lungime segment (** (m) |
|---------------|----------------------------|---------------|----------------------------|-------------------------|
| 6 | 613.738,878 306.797,23 | 7 | 613.828,0 306.822,142 | 92.538 |
| 7 | 613.828,0 306.822,142 | 8 | 613.858,941 306.831,679 | 32.377 |
| 8 | 613.858,941 306.831,679 | 9 | 613.834,278 306.922,573 | 94.181 |
| 9 | 613.834,278 306.922,573 | 1 | 613.618,034 306.862,127 | 224.533 |

** Lungimile segmentelor sunt determinate în planul de proiecție Stereo 70 și sunt rotunjite la 1 milimetru.

*** Distanța dintre puncte este formată din segmente cumulate ce sunt mai mici decât valoarea 1 milimetru.

**DATE DESPRE IMOBILUL NR. 2543**

Oficiul de Cadastru și Publicitate Imobiliară CALARASI
Biroul de Cadastru și Publicitate Imobiliară Oltenita

A. Partea I. Descrierea imobilului

TEREN Extravilan

Adresa: Jud. Calarasi

| Nr. Crt | Nr cadastral Nr. topografic | Suprafața* (mp) | Observații / Referințe |
|---------|-----------------------------|-----------------|---|
| A1 | | 1.441 | Sector cadastral:30 Teren neimprejmuit; |

B. Partea II. Proprietari și acte

| Inscrieri privitoare la dreptul de proprietate și alte drepturi reale | Referințe |
|--|-----------|
| / | |
| Act Normativ nr. 7, din 13/03/1996 emis de PARLAMENTUL ROMÂNIEI; | |
| B1 | A1 |
| Intabulare, drept de PROPRIETATE, dobandit prin Lege, cota actuala 1/1 | |
| 1) UAT BUDEȘTI, CIF:2574085, PROPRIETAR NEIDENTIFICAT | |

C. Partea III. SARCINI .

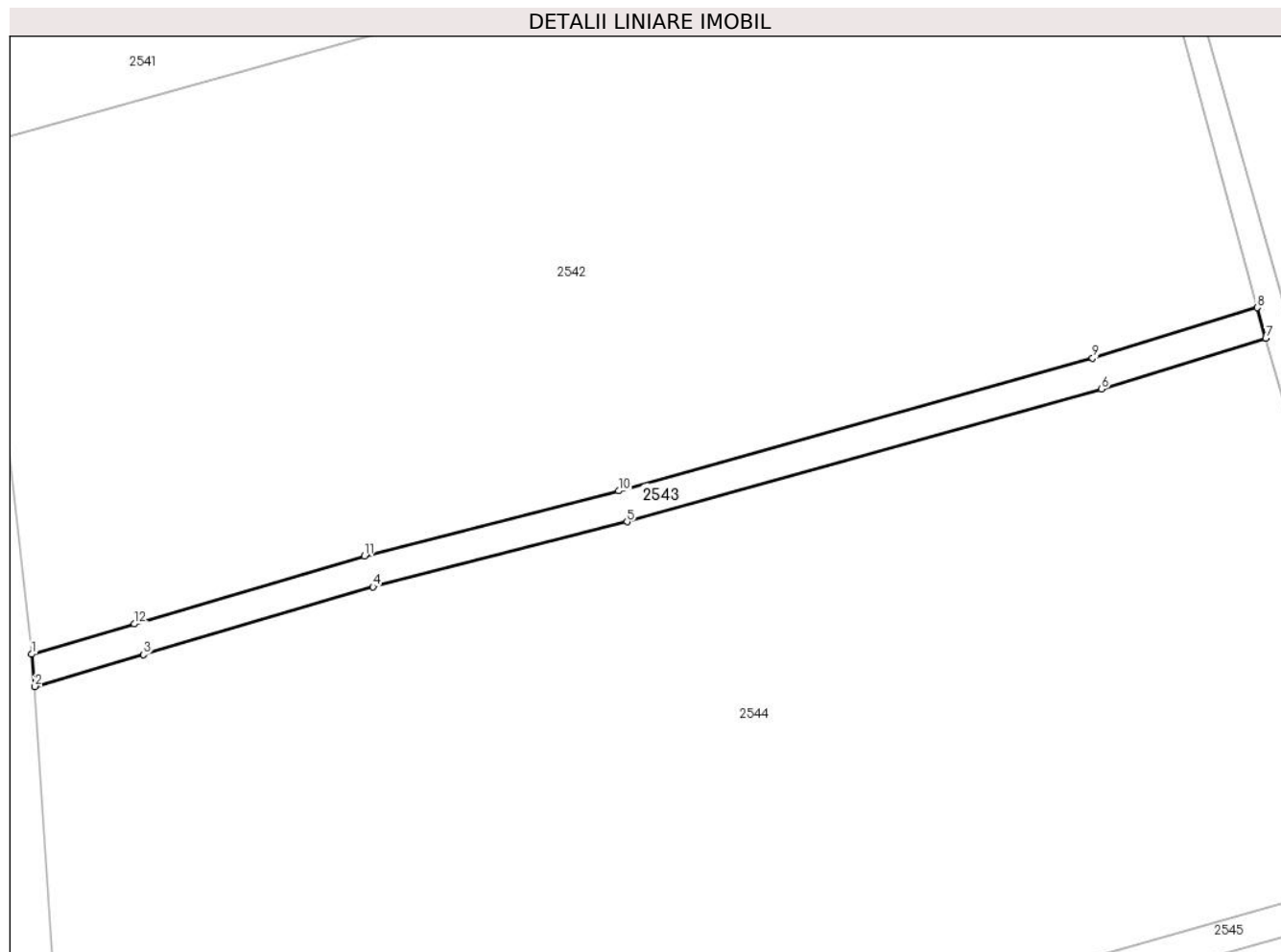
| Inscrieri privind dezmembramintele dreptului de proprietate, drepturi reale de garanție și sarcini | Referințe |
|--|-----------|
| NU SUNT | |

Anexa Nr. 1 La Partea I

Teren

| | | |
|--------------|-----------------|------------------------|
| Nr cadastral | Suprafața (mp)* | Observații / Referințe |
| | 1.441 | |

* Suprafața este determinată în planul de proiecție Stereo 70.



Date referitoare la teren

| Crt | Categorie folosință | Intravilan | Suprafața (mp) | Tarla | Parcelă | Nr. topo | Observații / Referințe |
|-----|---------------------|------------|----------------|-------|---------|----------|------------------------|
| 1 | ape curgătoare | NU | 1.441 | - | - | - | |

Lungime Segmente

1) Valorile lungimilor segmentelor sunt obținute din proiecție în plan.

| Punct început | X / Y | Punct sfârșit | X / Y | Lungime segment (** (m) |
|---------------|----------------------------|---------------|----------------------------|-------------------------|
| 1 | 613.628,437 306.766,545 | 2 | 613.629,05 306.760,472 | 6.104 |
| 2 | 613.629,05 306.760,472 | 3 | 613.649,459 306.766,474 | 21.273 |
| 3 | 613.649,459 306.766,474 | 4 | 613.692,647 306.779,215 | 45.028 |
| 4 | 613.692,647 306.779,215 | 5 | 613.740,429 306.791,434 | 49.32 |
| 5 | 613.740,429 306.791,434 | 6 | 613.829,692 306.816,385 | 92.685 |

| Punct început | X / Y | Punct sfârșit | X / Y | Lungime segment (** (m) |
|---------------|----------------------------|---------------|----------------------------|-------------------------|
| 6 | 613.829,692 306.816,385 | 7 | 613.860,576 306.825,905 | 32.318 |
| 7 | 613.860,576 306.825,905 | 8 | 613.858,941 306.831,679 | 6.001 |
| 8 | 613.858,941 306.831,679 | 9 | 613.828,0 306.822,142 | 32.377 |
| 9 | 613.828,0 306.822,142 | 10 | 613.738,878 306.797,23 | 92.538 |
| 10 | 613.738,878 306.797,23 | 11 | 613.691,054 306.785,001 | 49.363 |
| 11 | 613.691,054 306.785,001 | 12 | 613.647,763 306.772,229 | 45.136 |
| 12 | 613.647,763 306.772,229 | 1 | 613.628,437 306.766,545 | 20.145 |

** Lungimile segmentelor sunt determinate în planul de proiecție Stereo 70 și sunt rotunjite la 1 milimetru.

*** Distanța dintre puncte este formată din segmente cumulate ce sunt mai mici decât valoarea 1 milimetru.

**DATE DESPRE IMOBILUL NR. 2544**

Oficiul de Cadastru și Publicitate Imobiliară CALARASI
Biroul de Cadastru și Publicitate Imobiliară Oltenita

A. Partea I. Descrierea imobilului

TEREN Extravilan

Adresa: Jud. Calarasi

| Nr. Crt | Nr cadastral Nr. topografic | Suprafața* (mp) | Observații / Referințe |
|---------|-----------------------------|-----------------|---|
| A1 | | 26.078 | Sector cadastral:30 Teren neimprejmuit; |

B. Partea II. Proprietari și acte

| Inscrieri privitoare la dreptul de proprietate și alte drepturi reale | Referințe |
|---|-----------|
| / | |
| Act Administrativ nr. 482, din 25/07/2001 emis de MINISTERUL AGRICULTURII; | |
| B1 | A1 |
| Intabulare, drept de PROPRIETATE, dobandit prin Lege, cota actuala 1/1 1) AGENTIA DOMENIILOR STATULUI, CIF:9999999999999 | |

C. Partea III. SARCINI .

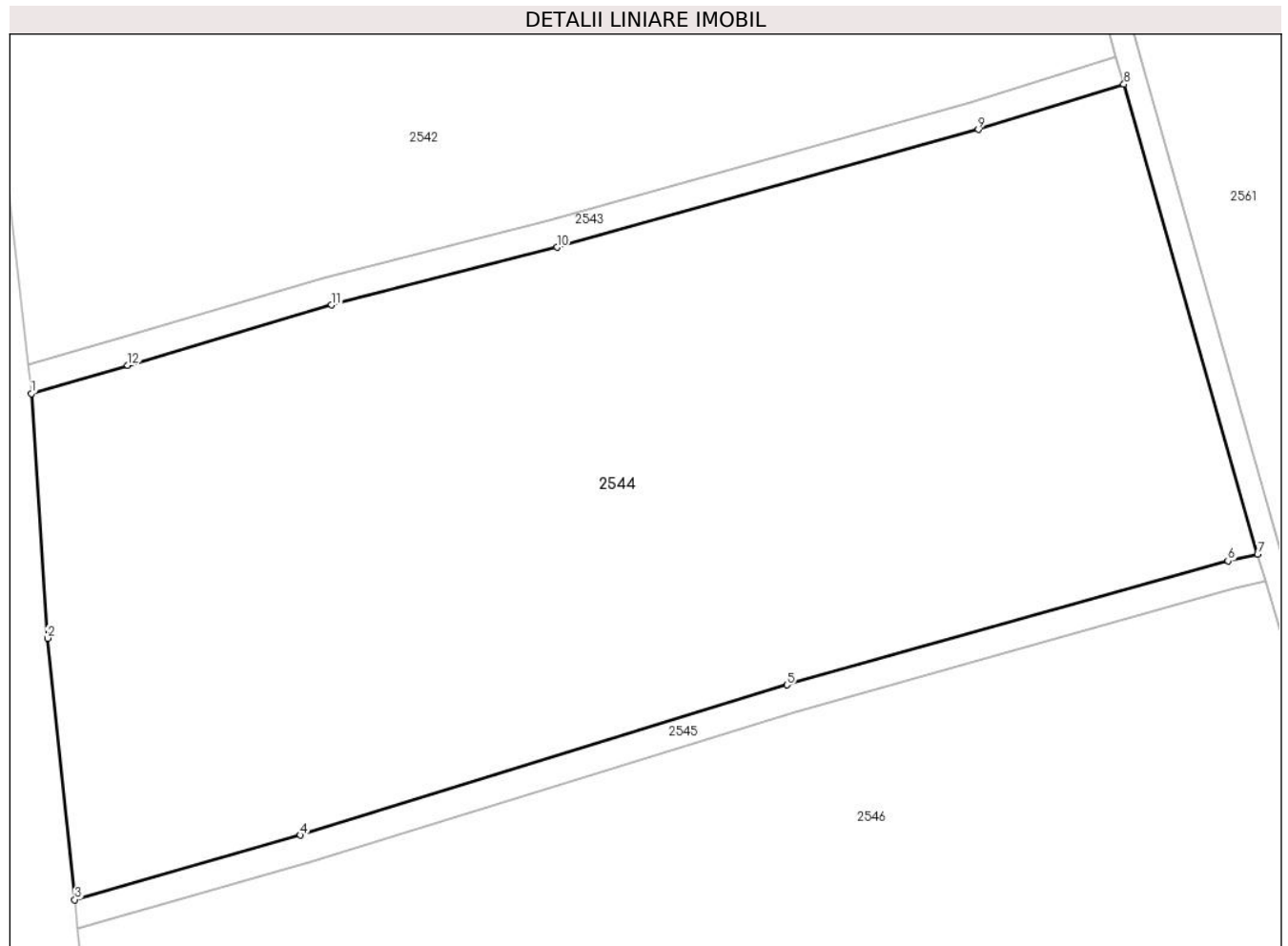
| Inscrieri privind dezmembramintele dreptului de proprietate, drepturi reale de garanție și sarcini | Referințe |
|--|-----------|
| NU SUNT | |

Anexa Nr. 1 La Partea I

Teren

| | | |
|--------------|-----------------|------------------------|
| Nr cadastral | Suprafața (mp)* | Observații / Referințe |
| | 26.078 | |

* Suprafața este determinată în planul de proiecție Stereo 70.



Date referitoare la teren

| Crt | Categorie folosință | Intravilan | Suprafața (mp) | Tarla | Parcelă | Nr. topo | Observații / Referințe |
|-----|---------------------|------------|----------------|-------|---------|----------|------------------------|
| 1 | arabil | NU | 26.078 | 9 | - | - | |

Lungime Segmente

1) Valorile lungimilor segmentelor sunt obținute din proiecție în plan.

| Punct început | X / Y | Punct sfârșit | X / Y | Lungime segment (** (m) |
|---------------|----------------------------|---------------|----------------------------|-------------------------|
| 1 | 613.629,05 306.760,472 | 2 | 613.632,467 306.708,704 | 51.881 |
| 2 | 613.632,467 306.708,704 | 3 | 613.638,267 306.653,355 | 55.652 |
| 3 | 613.638,267 306.653,355 | 4 | 613.686,073 306.666,986 | 49.711 |
| 4 | 613.686,073 306.666,986 | 5 | 613.789,185 306.698,79 | 107.905 |
| 5 | 613.789,185 306.698,79 | 6 | 613.882,639 306.725,064 | 97.077 |

| Punct început | X / Y | Punct sfârșit | X / Y | Lungime segment (** (m) |
|---------------|----------------------------|---------------|----------------------------|-------------------------|
| 6 | 613.882,639 306.725,064 | 7 | 613.888,899 306.726,499 | 6.422 |
| 7 | 613.888,899 306.726,499 | 8 | 613.860,576 306.825,905 | 103.362 |
| 8 | 613.860,576 306.825,905 | 9 | 613.829,692 306.816,385 | 32.318 |
| 9 | 613.829,692 306.816,385 | 10 | 613.740,429 306.791,434 | 92.685 |
| 10 | 613.740,429 306.791,434 | 11 | 613.692,647 306.779,215 | 49.32 |
| 11 | 613.692,647 306.779,215 | 12 | 613.649,459 306.766,474 | 45.028 |
| 12 | 613.649,459 306.766,474 | 1 | 613.629,05 306.760,472 | 21.273 |

** Lungimile segmentelor sunt determinate în planul de proiecție Stereo 70 și sunt rotunjite la 1 milimetru.

*** Distanța dintre puncte este formată din segmente cumulate ce sunt mai mici decât valoarea 1 milimetru.

**DATE DESPRE IMOBILUL NR. 2545**

Oficiul de Cadastru și Publicitate Imobiliară CALARASI
Biroul de Cadastru și Publicitate Imobiliară Oltenita

A. Partea I. Descrierea imobilului

TEREN Extravilan

Adresa: Jud. Calarasi

| Nr. Crt | Nr cadastral Nr. topografic | Suprafața* (mp) | Observații / Referințe |
|---------|-----------------------------|-----------------|---|
| A1 | | 1.570 | Sector cadastral:30 Teren neimprejmuit; |

B. Partea II. Proprietari și acte

| Inscrieri privitoare la dreptul de proprietate și alte drepturi reale | Referințe |
|---|-----------|
| / | |
| Act Normativ nr. 7, din 13/03/1996 emis de PARLAMENTUL ROMÂNIEI; | |
| B1 | A1 |
| Inscrierea provizorie, drept de PROPRIETATE, dobandit prin Lege, cota actuala 1/1 | |
| 1) UAT BUDEȘTI, CIF:2574085, PROPRIETAR NEIDENTIFICAT | |

C. Partea III. SARCINI .

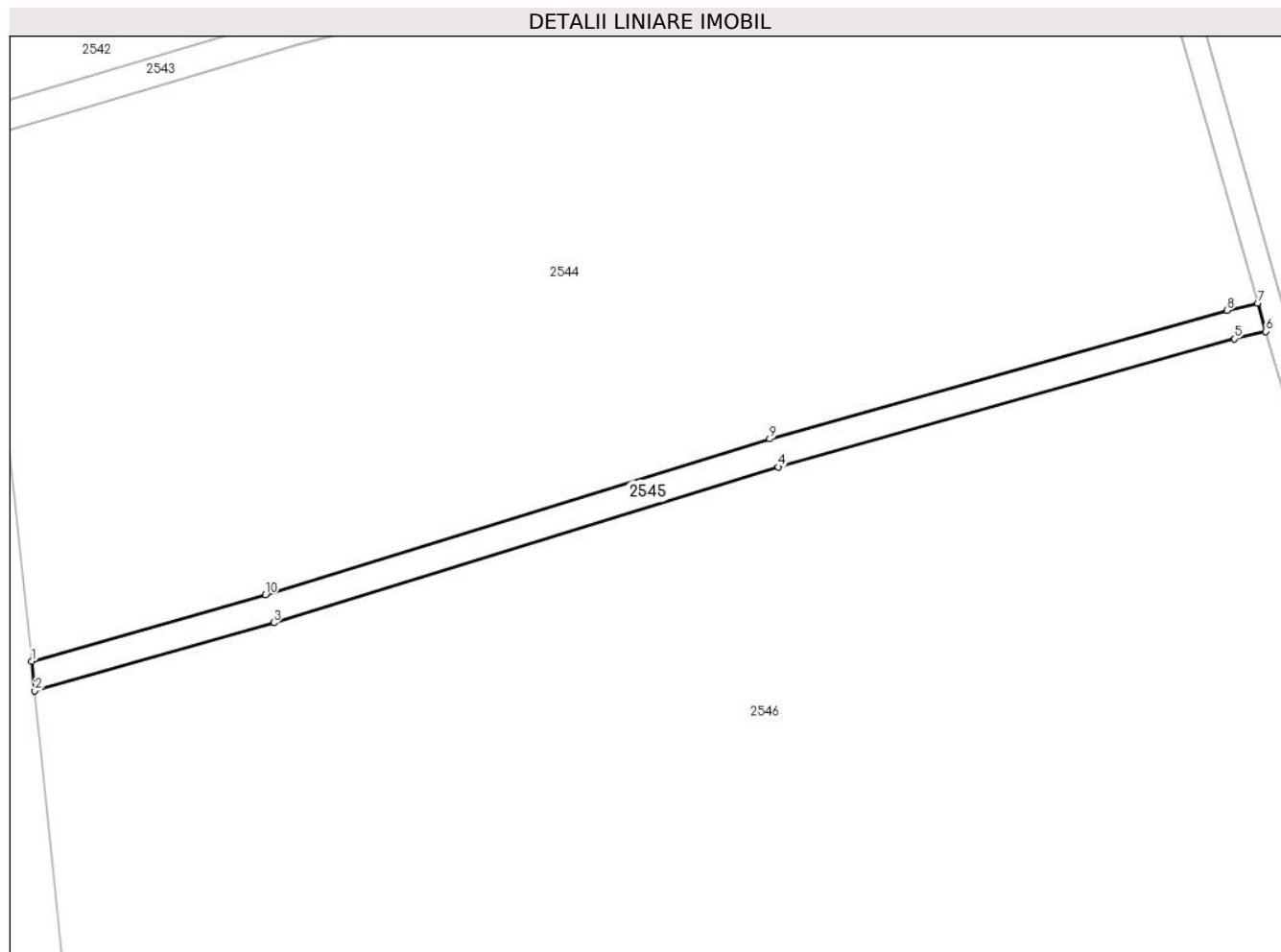
| Inscrieri privind dezmembramintele dreptului de proprietate, drepturi reale de garanție și sarcini | Referințe |
|--|-----------|
| NU SUNT | |

Anexa Nr. 1 La Partea I

Teren

| | | |
|--------------|-----------------|------------------------|
| Nr cadastral | Suprafața (mp)* | Observații / Referințe |
| | 1.570 | |

* Suprafața este determinată în planul de proiecție Stereo 70.



Date referitoare la teren

| Crt | Categorie folosință | Intravilan | Suprafața (mp) | Tarla | Parcelă | Nr. topo | Observații / Referințe |
|-----|---------------------|------------|----------------|-------|---------|----------|------------------------|
| 1 | ape curgătoare | NU | 1.570 | - | - | - | |

Lungime Segmente

1) Valorile lungimilor segmentelor sunt obținute din proiecție în plan.

| Punct început | X / Y | Punct sfârșit | X / Y | Lungime segment (** (m) |
|---------------|----------------------------|---------------|----------------------------|-------------------------|
| 1 | 613.638,267 306.653,355 | 2 | 613.638,902 306.647,297 | 6.091 |
| 2 | 613.638,902 306.647,297 | 3 | 613.687,78 306.661,234 | 50.826 |
| 3 | 613.687,78 306.661,234 | 4 | 613.790,881 306.693,034 | 107.894 |
| 4 | 613.790,881 306.693,034 | 5 | 613.884,122 306.719,249 | 96.856 |
| 5 | 613.884,122 306.719,249 | 6 | 613.890,558 306.720,723 | 6.603 |

| Punct început | X / Y | Punct sfârșit | X / Y | Lungime segment (** (m) |
|---------------|----------------------------|---------------|----------------------------|-------------------------|
| 6 | 613.890,558 306.720,723 | 7 | 613.888,899 306.726,499 | 6.01 |
| 7 | 613.888,899 306.726,499 | 8 | 613.882,639 306.725,064 | 6.422 |
| 8 | 613.882,639 306.725,064 | 9 | 613.789,185 306.698,79 | 97.077 |
| 9 | 613.789,185 306.698,79 | 10 | 613.686,073 306.666,986 | 107.905 |
| 10 | 613.686,073 306.666,986 | 1 | 613.638,267 306.653,355 | 49.711 |

** Lungimile segmentelor sunt determinate în planul de proiecție Stereo 70 și sunt rotunjite la 1 milimetru.

*** Distanța dintre puncte este formată din segmente cumulate ce sunt mai mici decât valoarea 1 milimetru.

**DATE DESPRE IMOBILUL NR. 2546**

Oficiul de Cadastru și Publicitate Imobiliară CALARASI
Biroul de Cadastru și Publicitate Imobiliară Oltenita

A. Partea I. Descrierea imobilului

TEREN Extravilan

Adresa: Jud. Calarasi

| Nr. Crt | Nr cadastral Nr. topografic | Suprafața* (mp) | Observații / Referințe |
|---------|-----------------------------|-----------------|---|
| A1 | | 51.755 | Sector cadastral:30 Teren neimprejmuit; |

B. Partea II. Proprietari și acte

| Inscrieri privitoare la dreptul de proprietate și alte drepturi reale | Referințe |
|---|-----------|
| / | |
| Act Administrativ nr. 482, din 25/07/2001 emis de MINISTERUL AGRICULTURII; | |
| B1 | A1 |
| Intabulare, drept de PROPRIETATE, dobandit prin Lege, cota actuala 1/1 1) AGENTIA DOMENIILOR STATULUI, CIF:9999999999999 | |

C. Partea III. SARCINI .

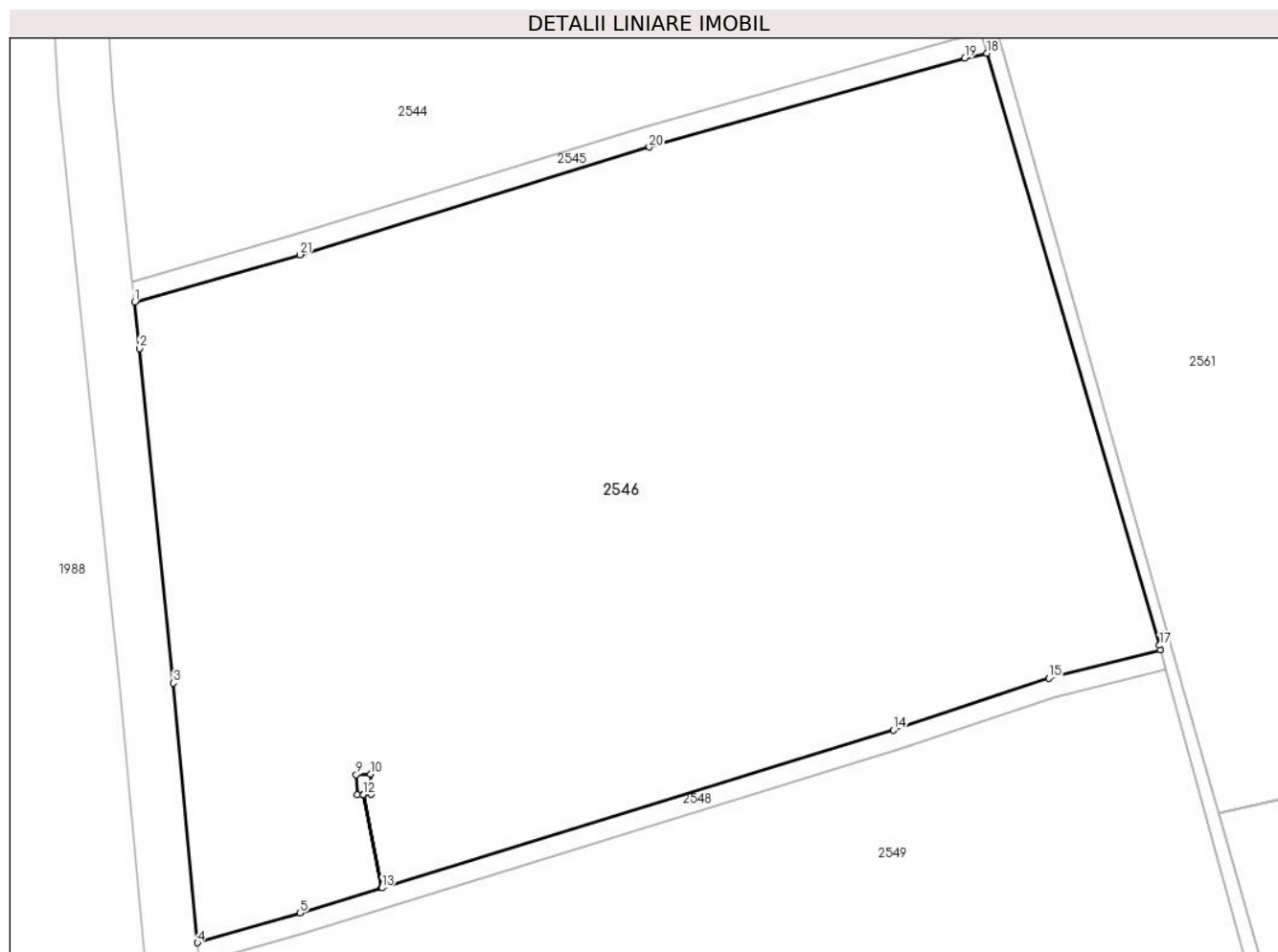
| Inscrieri privind dezmembramintele dreptului de proprietate, drepturi reale de garanție și sarcini | Referințe |
|--|-----------|
| NU SUNT | |

Anexa Nr. 1 La Partea I

Teren

| | | |
|--------------|-----------------|------------------------|
| Nr cadastral | Suprafața (mp)* | Observații / Referințe |
| | 51.755 | |

* Suprafața este determinată în planul de proiecție Stereo 70.



Date referitoare la teren

| Crt | Categorie folosință | Intravilan | Suprafața (mp) | Tarla | Parcelă | Nr. topo | Observații / Referințe |
|-----|---------------------|------------|----------------|-------|---------|----------|------------------------|
| 1 | arabil | NU | 51.755 | 9 | - | - | |

Lungime Segmente

1) Valorile lungimilor segmentelor sunt obținute din proiecție în plan.

| Punct început | X / Y | Punct sfârșit | X / Y | Lungime segment (** (m) |
|---------------|----------------------------|---------------|----------------------------|-------------------------|
| 1 | 613.638,902 306.647,297 | 2 | 613.640,334 306.633,625 | 13.747 |
| 3 | 613.650,366 306.534,849 | 4 | 613.657,512 306.458,224 | 76.957 |
| 5 | 613.687,794 306.466,988 | 6 | 613.711,896 306.474,412 | 25.219 |
| 7 | 613.706,53 306.501,96 | 8 | 613.704,62 306.501,92 | 1.91 |
| 9 | 613.704,38 306.507,85 | 10 | 613.708,67 306.508,05 | 4.295 |

| Punct început | X / Y | Punct sfârșit | X / Y | Lungime segment (** (m) |
|---------------|----------------------------|---------------|----------------------------|-------------------------|
| 2 | 613.640,334 306.633,625 | 3 | 613.650,366 306.534,849 | 99.284 |
| 4 | 613.657,512 306.458,224 | 5 | 613.687,794 306.466,988 | 31.525 |
| 6 | 613.711,896 306.474,412 | 7 | 613.706,53 306.501,96 | 28.066 |
| 8 | 613.704,62 306.501,92 | 9 | 613.704,38 306.507,85 | 5.935 |
| 10 | 613.708,67 306.508,05 | 11 | 613.708,88 306.502,01 | 6.044 |

| Punct început | X / Y | Punct sfârșit | X / Y | Lungime segment (** (m) |
|---------------|----------------------------|---------------|----------------------------|-------------------------|
| 11 | 613.708,88 306.502,01 | 12 | 613.706,54 306.501,961 | 2.341 |
| 13 | 613.711,979 306.474,437 | 14 | 613.863,012 306.520,959 | 158.036 |
| 15 | 613.908,972 306.536,288 | 16 | 613.941,998 306.544,631 | 34.064 |
| 17 | 613.941,62 306.546,016 | 18 | 613.890,558 306.720,723 | 182.016 |
| 19 | 613.884,122 306.719,249 | 20 | 613.790,881 306.693,034 | 96.856 |
| 21 | 613.687,78 306.661,234 | 1 | 613.638,902 306.647,297 | 50.826 |

| Punct început | X / Y | Punct sfârșit | X / Y | Lungime segment (** (m) |
|---------------|----------------------------|---------------|----------------------------|-------------------------|
| 12 | 613.706,54 306.501,961 | 13 | 613.711,979 306.474,437 | 28.056 |
| 14 | 613.863,012 306.520,959 | 15 | 613.908,972 306.536,288 | 48.449 |
| 16 | 613.941,998 306.544,631 | 17 | 613.941,62 306.546,016 | 1.436 |
| 18 | 613.890,558 306.720,723 | 19 | 613.884,122 306.719,249 | 6.603 |
| 20 | 613.790,881 306.693,034 | 21 | 613.687,78 306.661,234 | 107.894 |

** Lungimile segmentelor sunt determinate în planul de proiecție Stereo 70 și sunt rotunjite la 1 milimetru.

*** Distanța dintre puncte este formată din segmente cumulate ce sunt mai mici decât valoarea 1 milimetru.

**DATE DESPRE IMOBILUL NR. 2547**

Oficiul de Cadastru și Publicitate Imobiliară CALARASI
Biroul de Cadastru și Publicitate Imobiliară Oltenita

A. Partea I. Descrierea imobilului

TEREN Extravilan

Adresa: Jud. Calarasi

| Nr. Crt | Nr cadastral Nr. topografic | Suprafața* (mp) | Observații / Referințe |
|---------|-----------------------------|-----------------|---|
| A1 | | 27 | Sector cadastral:30 Teren neimprejmuit; |

B. Partea II. Proprietari și acte

| Inscrieri privitoare la dreptul de proprietate și alte drepturi reale | Referințe |
|---|---|
| / | |
| Act Normativ nr. 7, din 13/03/1996 emis de PARLAMENTUL ROMÂNIEI; | |
| B1 | Inscrierea provizorie, drept de PROPRIETATE, dobandit prin Lege, cota actuala 1/1 |
| | 1) UAT BUDEȘTI, CIF:2574085, PROPRIETAR NEIDENTIFICAT |

C. Partea III. SARCINI .

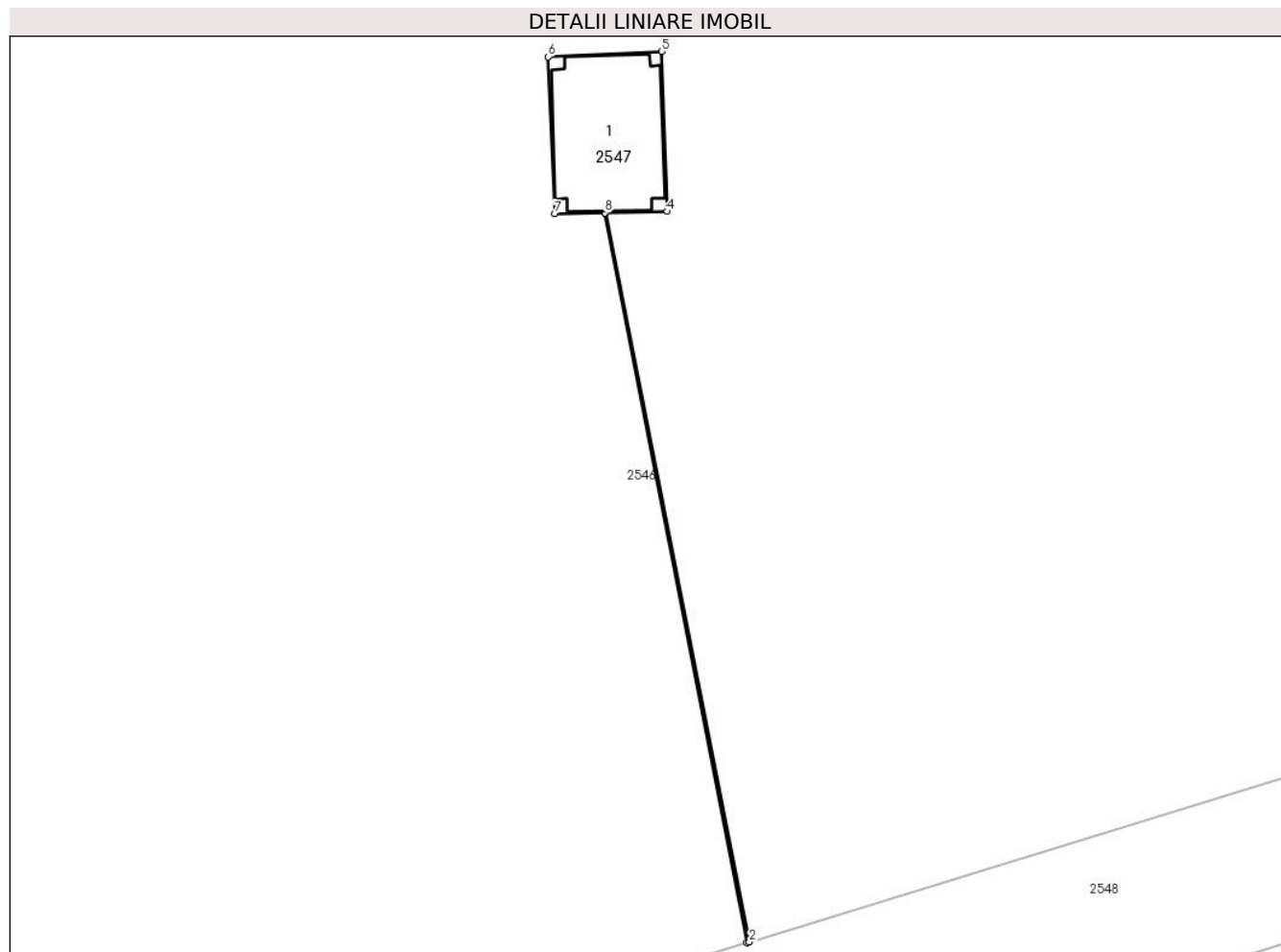
| Inscrieri privind dezmembramintele dreptului de proprietate, drepturi reale de garanție și sarcini | Referințe |
|--|-----------|
| NU SUNT | |

Anexa Nr. 1 La Partea I

Teren

| Nr cadastral | Suprafața (mp)* | Observații / Referințe |
|--------------|-----------------|------------------------|
| | 27 | |

* Suprafața este determinată în planul de proiecție Stereo 70.



Date referitoare la teren

| Crt | Categorie folosință | Intravilan | Suprafața (mp) | Tarla | Parcelă | Nr. topo | Observații / Referințe |
|-----|---------------------|------------|----------------|-------|---------|----------|------------------------|
| 1 | curți constructii | NU | 27 | - | - | - | |

Date referitoare la construcții

| Crt | Număr | Destinație construcție | Supraf. (mp) | Situație juridică | Observații / Referințe |
|------|-------|--------------------------------------|--------------|-------------------|--|
| A1.1 | | construcții industriale și edilitare | 23 | Fara acte | Nr. niveluri:1; S. construita la sol:23 mp; S. construita desfasurata:23 mp; STALP |

Lungime Segmente

1) Valorile lungimilor segmentelor sunt obținute din proiecție în plan.

| Punct început | X / Y | Punct sfârșit | X / Y | Lungime segment (** (m)) |
|---------------|----------------------------|---------------|----------------------------|--------------------------|
| 1 | 613.711,896 306.474,412 | 2 | 613.711,979 306.474,437 | 0.087 |
| 2 | 613.711,979 306.474,437 | 3 | 613.706,54 306.501,961 | 28.056 |
| 3 | 613.706,54 306.501,961 | 4 | 613.708,88 306.502,01 | 2.341 |

| Punct început | X / Y | Punct sfârșit | X / Y | Lungime segment (** (m) |
|---------------|--------------------------|---------------|----------------------------|-------------------------|
| 4 | 613.708,88 306.502,01 | 5 | 613.708,67 306.508,05 | 6.044 |
| 5 | 613.708,67 306.508,05 | 6 | 613.704,38 306.507,85 | 4.295 |
| 6 | 613.704,38 306.507,85 | 7 | 613.704,62 306.501,92 | 5.935 |
| 7 | 613.704,62 306.501,92 | 8 | 613.706,53 306.501,96 | 1.91 |
| 8 | 613.706,53 306.501,96 | 1 | 613.711,896 306.474,412 | 28.066 |

** Lungimile segmentelor sunt determinate în planul de proiecție Stereo 70 și sunt rotunjite la 1 milimetru.

*** Distanța dintre puncte este formată din segmente cumulate ce sunt mai mici decât valoarea 1 milimetru.

**DATE DESPRE IMOBILUL NR. 2548**

Oficiul de Cadastru și Publicitate Imobiliară CALARASI
Biroul de Cadastru și Publicitate Imobiliară Oltenita

A. Partea I. Descrierea imobilului

TEREN Extravilan

Adresa: Jud. Calarasi

| Nr. Crt | Nr cadastral Nr. topografic | Suprafața* (mp) | Observații / Referințe |
|---------|-----------------------------|-----------------|---|
| A1 | | 1.787 | Sector cadastral:30 Teren neimprejmuit; |

B. Partea II. Proprietari și acte

| Inscrieri privitoare la dreptul de proprietate și alte drepturi reale | | Referințe |
|---|---|-----------|
| / | | |
| Act Normativ nr. 7, din 13/03/1996 emis de PARLAMENTUL ROMÂNIEI; | | |
| B1 | Inscrierea provizorie, drept de PROPRIETATE, dobandit prin Lege, cota actuala 1/1 | A1 |
| 1) UAT BUDEȘTI, CIF:2574085, PROPRIETAR NEIDENTIFICAT | | |

C. Partea III. SARCINI .

| Inscrieri privind dezmembramintele dreptului de proprietate, drepturi reale de garanție și sarcini | Referințe |
|--|-----------|
| NU SUNT | |

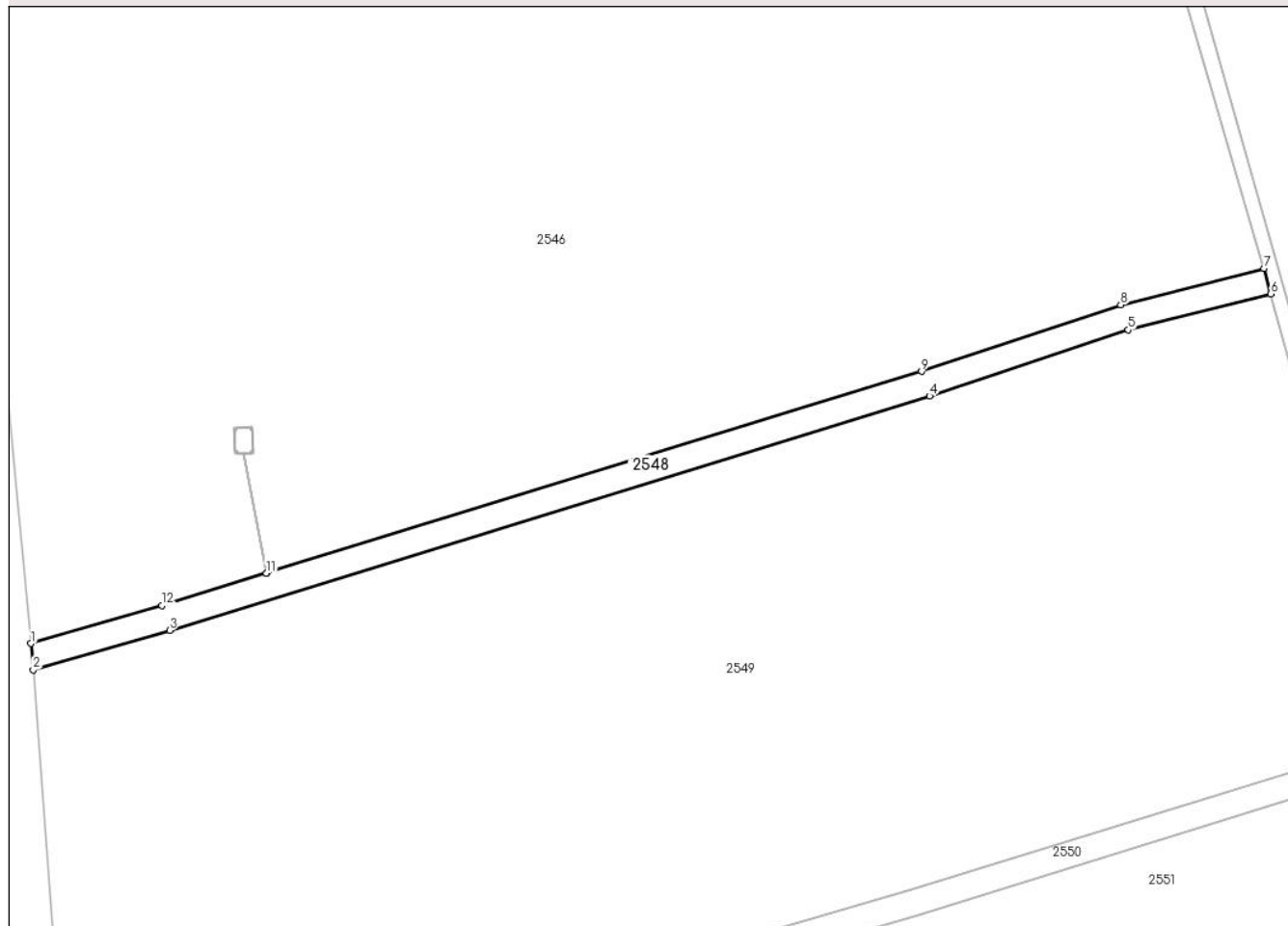
Anexa Nr. 1 La Partea I

Teren

| | | |
|--------------|-----------------|------------------------|
| Nr cadastral | Suprafața (mp)* | Observații / Referințe |
| | 1.787 | |

* Suprafața este determinată în planul de proiecție Stereo 70.

DETALII LINIARE IMOBIL



Date referitoare la teren

| Crt | Categorie folosință | Intravilan | Suprafața (mp) | Tarla | Parcelă | Nr. topo | Observații / Referințe |
|-----|---------------------|------------|----------------|-------|---------|----------|------------------------|
| 1 | ape curgătoare | NU | 1.787 | - | - | - | |

Lungime Segmente

1) Valorile lungimilor segmentelor sunt obținute din proiecție în plan.

| Punct început | X / Y | Punct sfârșit | X / Y | Lungime segment (** (m) |
|---------------|----------------------------|---------------|----------------------------|-------------------------|
| 1 | 613.657,512 306.458,224 | 2 | 613.658,056 306.452,135 | 6.113 |
| 2 | 613.658,056 306.452,135 | 3 | 613.689,511 306.461,238 | 32.746 |
| 3 | 613.689,511 306.461,238 | 4 | 613.864,845 306.515,246 | 183.464 |
| 4 | 613.864,845 306.515,246 | 5 | 613.910,658 306.530,526 | 48.294 |
| 5 | 613.910,658 306.530,526 | 6 | 613.943,581 306.538,843 | 33.957 |

| Punct început | X / Y | Punct sfârșit | X / Y | Lungime segment (** (m) |
|---------------|----------------------------|---------------|----------------------------|-------------------------|
| 6 | 613.943,581 306.538,843 | 7 | 613.941,998 306.544,631 | 6.001 |
| 7 | 613.941,998 306.544,631 | 8 | 613.908,972 306.536,288 | 34.064 |
| 8 | 613.908,972 306.536,288 | 9 | 613.863,012 306.520,959 | 48.449 |
| 9 | 613.863,012 306.520,959 | 10 | 613.711,979 306.474,437 | 158.036 |
| 10 | 613.711,979 306.474,437 | 11 | 613.711,896 306.474,412 | 0.087 |
| 11 | 613.711,896 306.474,412 | 12 | 613.687,794 306.466,988 | 25.219 |
| 12 | 613.687,794 306.466,988 | 1 | 613.657,512 306.458,224 | 31.525 |

** Lungimile segmentelor sunt determinate în planul de proiecție Stereo 70 și sunt rotunjite la 1 milimetru.

*** Distanța dintre puncte este formată din segmente cumulate ce sunt mai mici decât valoarea 1 milimetru.

**DATE DESPRE IMOBILUL NR. 2549**

Oficiul de Cadastru și Publicitate Imobiliară CALARASI
Biroul de Cadastru și Publicitate Imobiliară Oltenita

A. Partea I. Descrierea imobilului

TEREN Extravilan

Adresa: Jud. Calarasi

| Nr. Crt | Nr cadastral Nr. topografic | Suprafața* (mp) | Observații / Referințe |
|---------|-----------------------------|-----------------|---|
| A1 | | 32.885 | Sector cadastral:30 Teren neimprejmuit; |

B. Partea II. Proprietari și acte

| Inscrieri privitoare la dreptul de proprietate și alte drepturi reale | Referințe |
|---|-----------|
| / | |
| Act Administrativ nr. 482, din 25/07/2001 emis de PARLAMENTUL ROMÂNIEI; | |
| B1 | A1 |
| Intabulare, drept de PROPRIETATE, dobândit prin Lege, cota actuala 1/1 1) AGENTIA DOMENIILOR STATULUI, CIF:9999999999999 | |

C. Partea III. SARCINI .

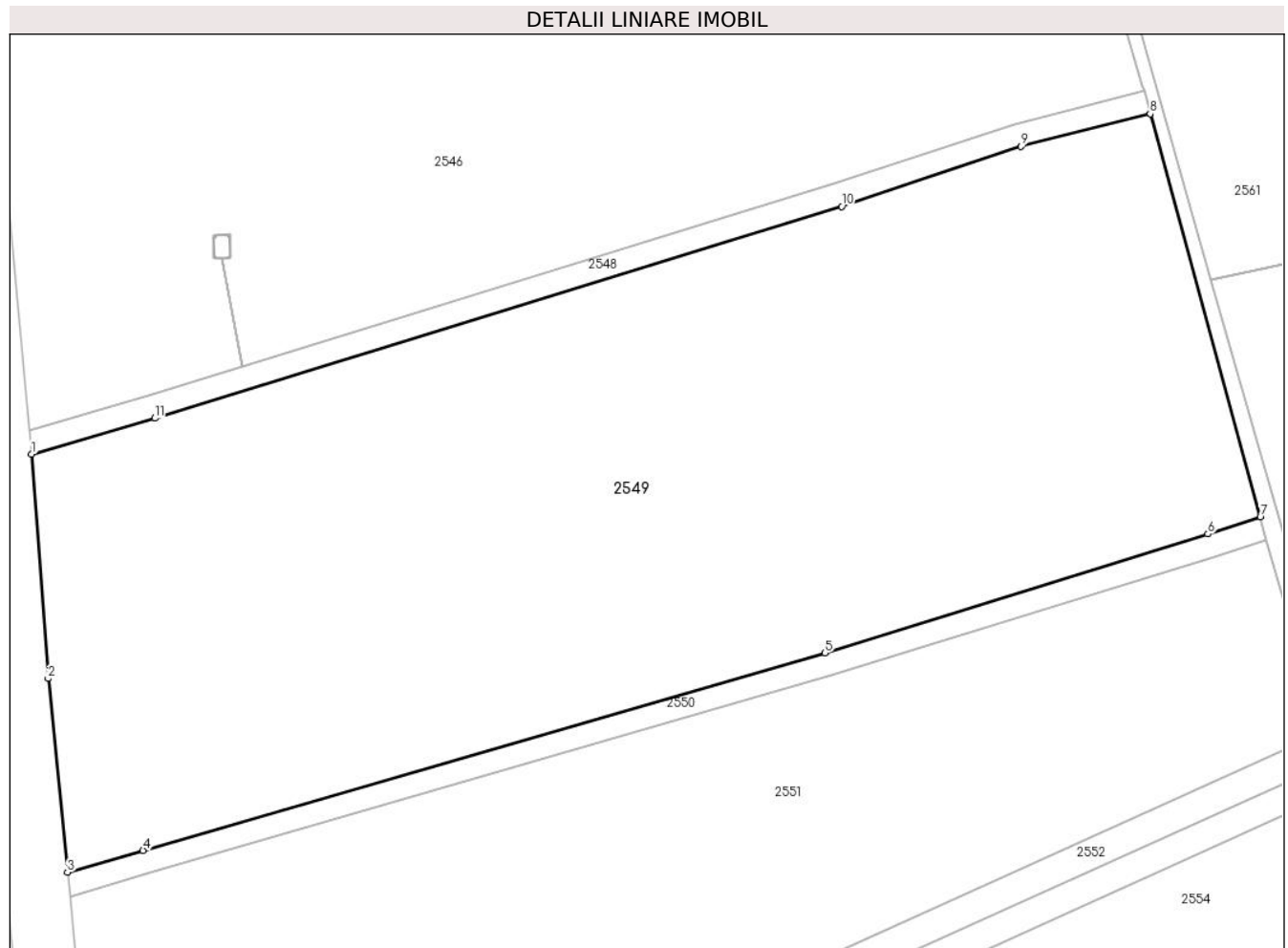
| Inscrieri privind dezmembramintele dreptului de proprietate, drepturi reale de garanție și sarcini | Referințe |
|--|-----------|
| NU SUNT | |

Anexa Nr. 1 La Partea I

Teren

| | | |
|--------------|-----------------|------------------------|
| Nr cadastral | Suprafața (mp)* | Observații / Referințe |
| | 32.885 | |

* Suprafața este determinată în planul de proiecție Stereo 70.



Date referitoare la teren

| Crt | Categorie folosință | Intravilan | Suprafața (mp) | Tarla | Parcelă | Nr. topo | Observații / Referințe |
|-----|---------------------|------------|----------------|-------|---------|----------|------------------------|
| 1 | arabil | NU | 32.885 | 10 | - | - | |

Lungime Segmente

1) Valorile lungimilor segmentelor sunt obținute din proiecție în plan.

| Punct început | X / Y | Punct sfârșit | X / Y | Lungime segment (** (m) |
|---------------|----------------------------|---------------|----------------------------|-------------------------|
| 1 | 613.658,056 306.452,135 | 2 | 613.662,299 306.394,872 | 57.42 |
| 2 | 613.662,299 306.394,872 | 3 | 613.667,212 306.345,479 | 49.637 |
| 3 | 613.667,212 306.345,479 | 4 | 613.686,524 306.351,046 | 20.098 |
| 4 | 613.686,524 306.351,046 | 5 | 613.860,498 306.401,397 | 181.114 |
| 5 | 613.860,498 306.401,397 | 6 | 613.958,264 306.431,727 | 102.363 |

| Punct început | X / Y | Punct sfârșit | X / Y | Lungime segment (** (m) |
|---------------|----------------------------|---------------|----------------------------|-------------------------|
| 6 | 613.958,264 306.431,727 | 7 | 613.971,684 306.436,039 | 14.096 |
| 7 | 613.971,684 306.436,039 | 8 | 613.943,581 306.538,843 | 106.576 |
| 8 | 613.943,581 306.538,843 | 9 | 613.910,658 306.530,526 | 33.957 |
| 9 | 613.910,658 306.530,526 | 10 | 613.864,845 306.515,246 | 48.294 |
| 10 | 613.864,845 306.515,246 | 11 | 613.689,511 306.461,238 | 183.464 |
| 11 | 613.689,511 306.461,238 | 1 | 613.658,056 306.452,135 | 32.746 |

** Lungimile segmentelor sunt determinate în planul de proiecție Stereo 70 și sunt rotunjite la 1 milimetru.

*** Distanța dintre puncte este formată din segmente cumulate ce sunt mai mici decât valoarea 1 milimetru.

**DATE DESPRE IMOBILUL NR. 2550**

Oficiul de Cadastru și Publicitate Imobiliară CALARASI
Biroul de Cadastru și Publicitate Imobiliară Oltenita

A. Partea I. Descrierea imobilului

TEREN Extravilan

Adresa: Jud. Calarasi

| Nr. Crt | Nr cadastral Nr. topografic | Suprafața* (mp) | Observații / Referințe |
|---------|-----------------------------|-----------------|---|
| A1 | | 1.909 | Sector cadastral:30 Teren neimprejmuit; |

B. Partea II. Proprietari și acte

| Inscrieri privitoare la dreptul de proprietate și alte drepturi reale | | Referințe |
|---|--|-----------|
| / | | |
| Act Normativ nr. 7, din 13/03/1996 emis de PARLAMENTUL ROMÂNIEI; | | |
| B1 | Inscrierea provizorie, drept de PROPRIETATE, dobandit prin Lege, cota actuala 1/1 1) UAT BUDEȘTI, CIF:2574085, PROPRIETAR NEIDENTIFICAT | A1 |

C. Partea III. SARCINI .

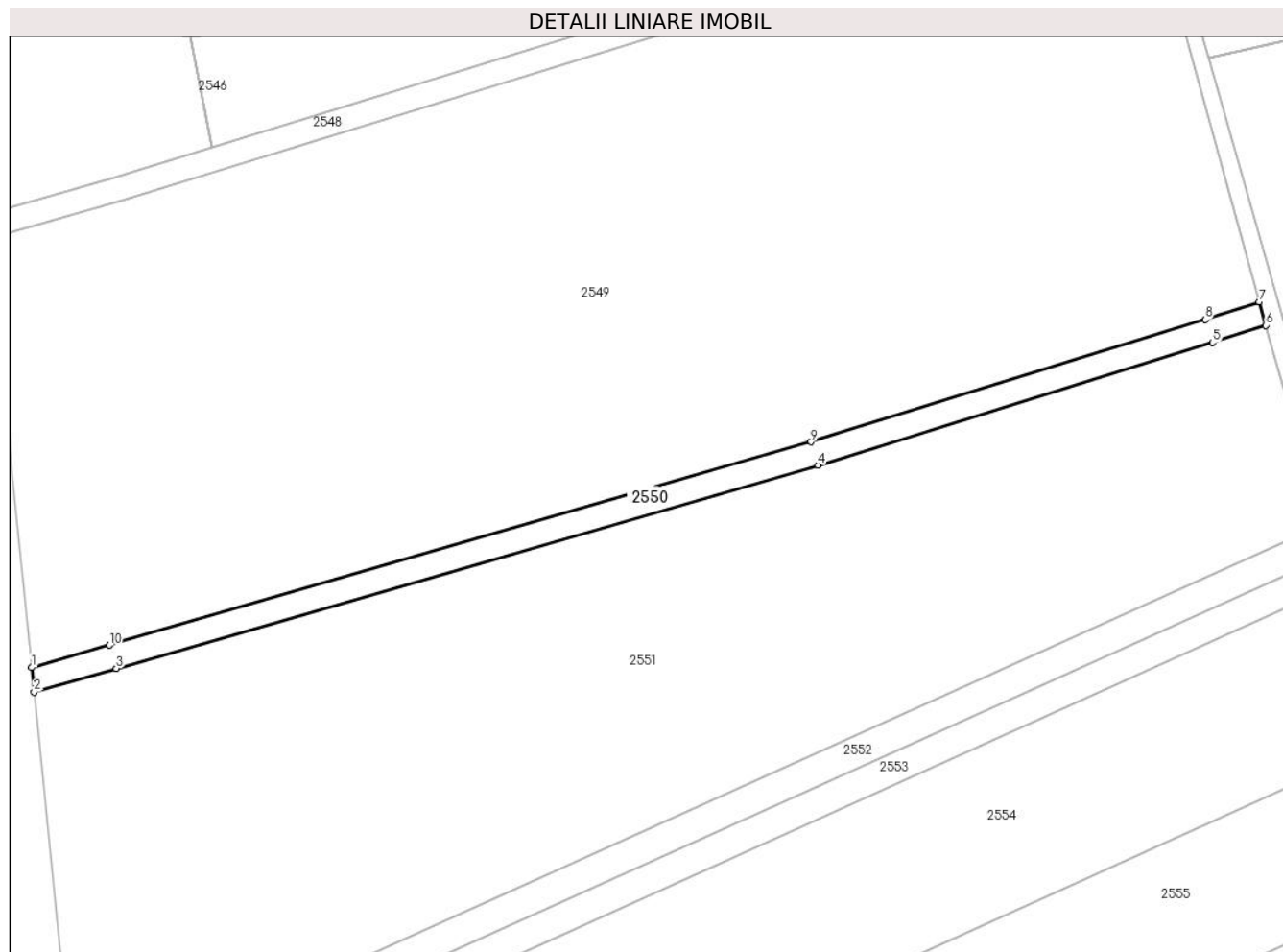
| Inscrieri privind dezmembramintele dreptului de proprietate, drepturi reale de garanție și sarcini | Referințe |
|--|-----------|
| NU SUNT | |

Anexa Nr. 1 La Partea I

Teren

| Nr cadastral | Suprafața (mp)* | Observații / Referințe |
|--------------|-----------------|------------------------|
| | 1.909 | |

* Suprafața este determinată în planul de proiecție Stereo 70.



Date referitoare la teren

| Crt | Categorie folosință | Intravilan | Suprafața (mp) | Tarla | Parcelă | Nr. topo | Observații / Referințe |
|-----|---------------------|------------|----------------|-------|---------|----------|------------------------|
| 1 | ape curgătoare | NU | 1.909 | - | - | - | |

Lungime Segmente

1) Valorile lungimilor segmentelor sunt obținute din proiecție în plan.

| Punct început | X / Y | Punct sfârșit | X / Y | Lungime segment (** (m) |
|---------------|----------------------------|---------------|----------------------------|-------------------------|
| 1 | 613.667,212 306.345,479 | 2 | 613.667,816 306.339,409 | 6.1 |
| 2 | 613.667,816 306.339,409 | 3 | 613.688,189 306.345,282 | 21.203 |
| 3 | 613.688,189 306.345,282 | 4 | 613.862,221 306.395,649 | 181.174 |
| 4 | 613.862,221 306.395,649 | 5 | 613.960,071 306.426,005 | 102.451 |
| 5 | 613.960,071 306.426,005 | 6 | 613.973,279 306.430,249 | 13.873 |

| Punct început | X / Y | Punct sfârșit | X / Y | Lungime segment (** (m) |
|---------------|----------------------------|---------------|----------------------------|-------------------------|
| 6 | 613.973,279 306.430,249 | 7 | 613.971,684 306.436,039 | 6.006 |
| 7 | 613.971,684 306.436,039 | 8 | 613.958,264 306.431,727 | 14.096 |
| 8 | 613.958,264 306.431,727 | 9 | 613.860,498 306.401,397 | 102.363 |
| 9 | 613.860,498 306.401,397 | 10 | 613.686,524 306.351,046 | 181.114 |
| 10 | 613.686,524 306.351,046 | 1 | 613.667,212 306.345,479 | 20.098 |

** Lungimile segmentelor sunt determinate în planul de proiecție Stereo 70 și sunt rotunjite la 1 milimetru.

*** Distanța dintre puncte este formată din segmente cumulate ce sunt mai mici decât valoarea 1 milimetru.

**DATE DESPRE IMOBILUL NR. 2551**

Oficiul de Cadastru și Publicitate Imobiliară CALARASI
Biroul de Cadastru și Publicitate Imobiliară Oltenita

A. Partea I. Descrierea imobilului

TEREN Extravilan

Adresa: Jud. Calarasi

| Nr. Crt | Nr cadastral Nr. topografic | Suprafața* (mp) | Observații / Referințe |
|---------|-----------------------------|-----------------|---|
| A1 | | 23.765 | Sector cadastral:30 Teren neimprejmuit; |

B. Partea II. Proprietari și acte

| Inscrieri privitoare la dreptul de proprietate și alte drepturi reale | Referințe |
|---|-----------|
| / | |
| Act Administrativ nr. 482, din 25/06/2001 emis de MINISTERUL AGRICULTURII; | |
| B1 | A1 |
| Intabulare, drept de PROPRIETATE, dobandit prin Lege, cota actuala 1/1 1) AGENTIA DOMENIILOR STATULUI, CIF:9999999999999 | |

C. Partea III. SARCINI .

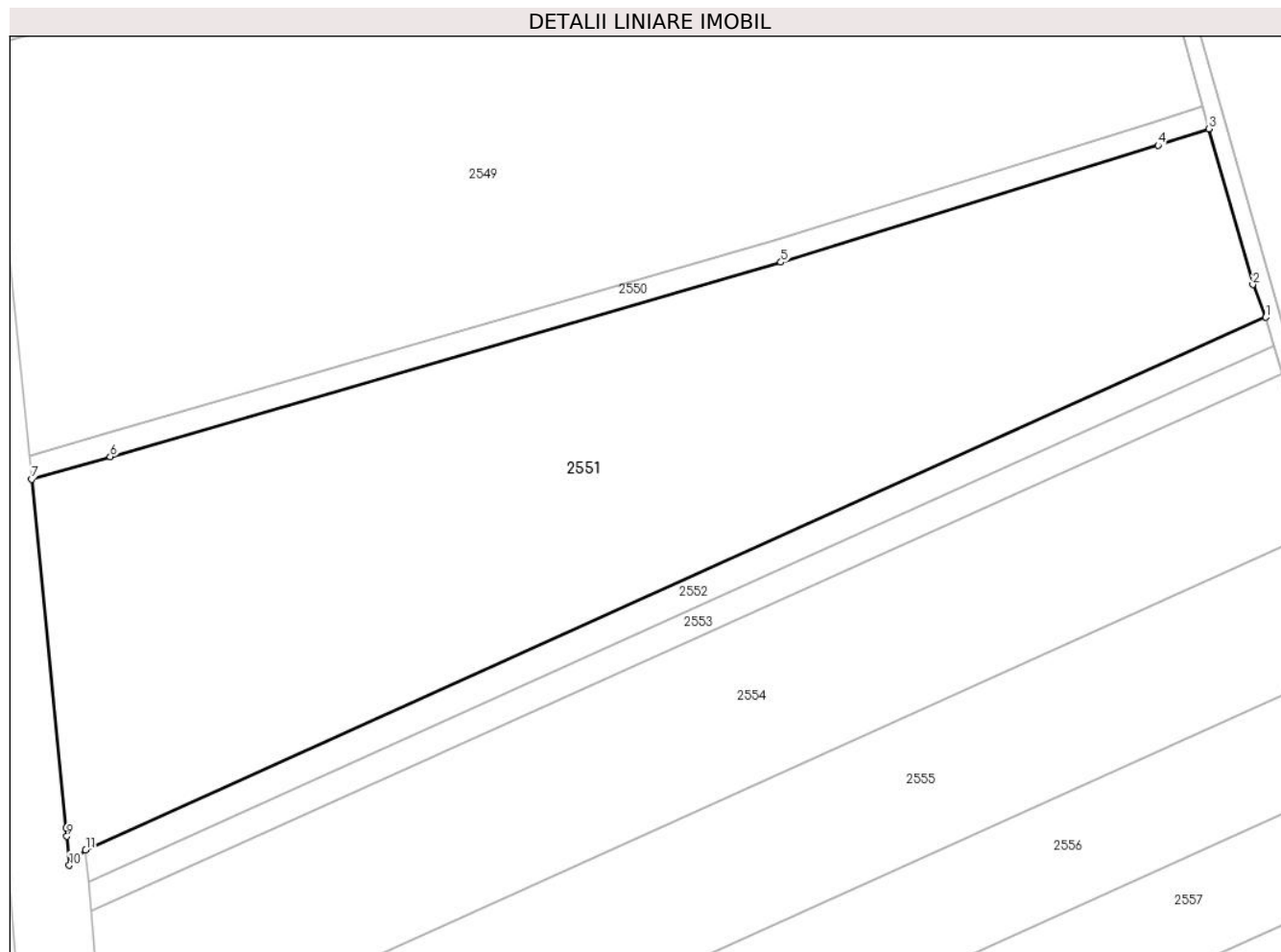
| Inscrieri privind dezmembramintele dreptului de proprietate, drepturi reale de garanție și sarcini | Referințe |
|--|-----------|
| NU SUNT | |

Anexa Nr. 1 La Partea I

Teren

| | | |
|--------------|-----------------|------------------------|
| Nr cadastral | Suprafața (mp)* | Observații / Referințe |
| | 23.765 | |

* Suprafața este determinată în planul de proiecție Stereo 70.



Date referitoare la teren

| Crt | Categorie folosință | Intravilan | Suprafața (mp) | Tarla | Parcelă | Nr. topo | Observații / Referințe |
|-----|---------------------|------------|----------------|-------|---------|----------|------------------------|
| 1 | arabil | NU | 23.765 | - | - | - | |

Lungime Segmente

1) Valorile lungimilor segmentelor sunt obținute din proiecție în plan.

| Punct început | X / Y | Punct sfârșit | X / Y | Lungime segment (** (m) |
|---------------|----------------------------|---------------|----------------------------|-------------------------|
| 1 | 613.988,048 306.381,395 | 2 | 613.984,692 306.389,881 | 9.126 |
| 2 | 613.984,692 306.389,881 | 3 | 613.973,279 306.430,249 | 41.95 |
| 3 | 613.973,279 306.430,249 | 4 | 613.960,071 306.426,005 | 13.873 |
| 4 | 613.960,071 306.426,005 | 5 | 613.862,221 306.395,649 | 102.451 |
| 5 | 613.862,221 306.395,649 | 6 | 613.688,189 306.345,282 | 181.174 |

| Punct început | X / Y | Punct sfârșit | X / Y | Lungime segment (** (m) |
|---------------|----------------------------|---------------|----------------------------|-------------------------|
| 6 | 613.688,189 306.345,282 | 7 | 613.667,816 306.339,409 | 21.203 |
| 7 | 613.667,816 306.339,409 | 8 | 613.676,804 306.249,052 | 90.803 |
| 8 | 613.676,804 306.249,052 | 9 | 613.676,985 306.246,855 | 2.204 |
| 9 | 613.676,985 306.246,855 | 10 | 613.677,605 306.239,36 | 7.521 |
| 10 | 613.677,605 306.239,36 | 11 | 613.681,817 306.243,327 | 5.786 |
| 11 | 613.681,817 306.243,327 | 1 | 613.988,048 306.381,395 | 335.917 |

** Lungimile segmentelor sunt determinate în planul de proiecție Stereo 70 și sunt rotunjite la 1 milimetru.

*** Distanța dintre puncte este formată din segmente cumulate ce sunt mai mici decât valoarea 1 milimetru.

**DATE DESPRE IMOBILUL NR. 2552**

Oficiul de Cadastru și Publicitate Imobiliară CALARASI
Biroul de Cadastru și Publicitate Imobiliară Oltenita

A. Partea I. Descrierea imobilului

TEREN Extravilan

Adresa: Jud. Calarasi, Tarlaua 10, Parcela 9

| Nr. Crt | Nr cadastral Nr. topografic | Suprafața* (mp) | Observații / Referințe |
|---------|-----------------------------|-----------------|--|
| A1 | 22884 | 2.600 | Sector cadastral:30 Teren neimprejmut; |

B. Partea II. Proprietari și acte

| Inscrieri privitoare la dreptul de proprietate și alte drepturi reale | Referințe |
|--|---|
| 10382 / 22/03/2018 | |
| Act Notarial nr. 1209, din 20/03/2018 emis de Ciobanu Mariana; | |
| B5 | Intabulare, drept de PROPRIETATE, dobandit prin Conventie, cota actuala 1/1, cota initiala 1/1 |
| | 1) AGROMIXT BUCIUMENI SRL , CIF:1917673 |
| 22581 / 05/08/2020 | |
| Act Notarial nr. 468, din 30/07/2020 emis de SCHLANGER Dana (Act Administrativ nr. 3999337, din 30/11/1992 emis de ONRC (Hotararea AGA nr. 1/10.03.2020 - SC AGROMIXT BUCIUMENI SA; CIM 3765/16.03.2020 - ONRC; Rezolutia nr. 1566/17.03.2020 - ONRC); | |
| B6 | se noteaza schimbarea denumirii societatii din: AGROMIXT BUCIUMENI SA in AGROMIXT BUCIUMENI SRL |
| 19242 / 31/05/2023 | |
| Act Notarial nr. 801, din 30/05/2023 emis de DIACONU IOANA; | |
| B8 | se noteaza interdicția de a constitui orice Garanție, alta decât Ipoteca, asupra Proprietății Ipotecate (sau a oricărei părți a acesteia), și de a înstrăina, greva, închiria, vinde, cesiona, dona, aporta la capitalul social sau transfera în orice alt mod (inclusiv prin acordarea oricărui drept sau privilegiu către o terță parte) dreptul de proprietate, dreptul de folosință, uzufructul și orice drepturi similare cu privire la Proprietatea Ipotecată sau oricare parte a acesteia, și nu va demola, construi, restructura, amenaja, dezmembra și/sau alipi Proprietatea Ipotecată și/sau nu va transforma în niciun fel Proprietatea Ipotecată sau orice parte a acesteia, altfel decât în conformitate cu Documentele de Finanțare. |
| | 1) BANCA TRANSILVANIA SA , CIF:5022670 2) OTP BANK ROMÂNIA S.A. , CIF:7926069 |
| 25287 / 20/07/2023 | |
| Act Notarial nr. 02, din 18/07/2023 emis de DIACONU IOANA; | |
| B9 | se radiaza inscrierea de sub B7 |

C. Partea III. SARCINI

| Inscrieri privind dezmembramentele dreptului de proprietate, drepturi reale de garanție și sarcini | Referințe |
|--|--|
| 19242 / 31/05/2023 | |
| Act Notarial nr. 801, din 30/05/2023 emis de DIACONU IOANA; | |
| C2 | Intabulare, drept de IPOTECA, Valoare:30500000 RONin baza contractului de facilitati de credit din data de 05 mai 2023 |
| | 1) BANCA TRANSILVANIA SA , CIF:5022670 2) OTP BANK ROMÂNIA S.A. , CIF:7926069 |
| C3 | Intabulare, drept de IPOTECA, Valoare:26700000 EURin baza contractului de facilitati de credit din data de 05 mai 2023 |
| | 1) BANCA TRANSILVANIA SA , CIF:5022670 2) OTP BANK ROMÂNIA S.A. , CIF:7926069 |
| 25287 / 20/07/2023 | |
| Act Notarial nr. 02, din 18/07/2023 emis de DIACONU IOANA; | |
| C4 | se radiaza inscrierea de sub C1 |

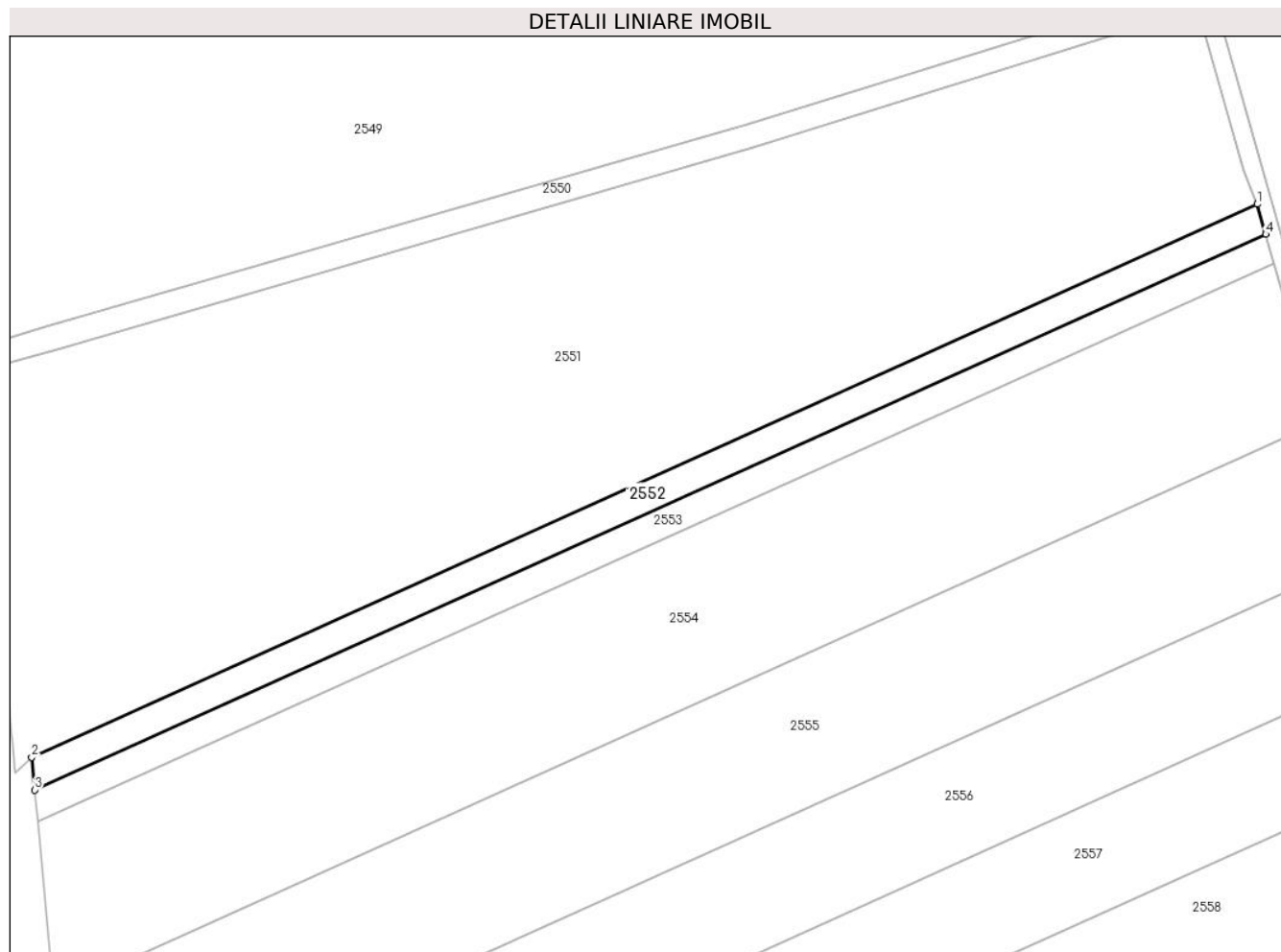
| Inscrieri privind dezmembramintele dreptului de proprietate, drepturi reale de garanție și sarcini | Referințe |
|--|-----------|
|--|-----------|

Anexa Nr. 1 La Partea I

Teren

| Nr cadastral | Suprafața (mp)* | Observații / Referințe |
|--------------|-----------------|------------------------|
| 22884 | 2.600 | |

* Suprafața este determinată în planul de proiecție Stereo 70.



Date referitoare la teren

| Crt | Categorie folosință | Intravilan | Suprafața (mp) | Tarla | Parcelă | Nr. topo | Observații / Referințe |
|-----|---------------------|------------|----------------|-------|---------|----------|------------------------|
| 1 | arabil | NU | 2.600 | 10 | 9 | - | OSU ELENA |

Lungime Segmente

1) Valorile lungimilor segmentelor sunt obținute din proiecție în plan.

| Punct început | X / Y | Punct sfârșit | X / Y | Lungime segment (** (m) |
|---------------|----------------------------|---------------|----------------------------|-------------------------|
| 1 | 613.988,048 306.381,395 | 2 | 613.681,817 306.243,327 | 335.917 |
| 2 | 613.681,817 306.243,327 | 3 | 613.682,57 306.235,195 | 8.167 |
| 3 | 613.682,57 306.235,195 | 4 | 613.990,204 306.373,896 | 337.456 |
| 4 | 613.990,204 306.373,896 | 1 | 613.988,048 306.381,395 | 7.803 |

** Lungimile segmentelor sunt determinate în planul de proiecție Stereo 70 și sunt rotunjite la 1 milimetru.

***** Distanţa dintre puncte este formată din segmente cumulate ce sunt mai mici decât valoarea 1 milimetru.**

**DATE DESPRE IMOBILUL NR. 2553**

Oficiul de Cadastru și Publicitate Imobiliară CALARASI
Biroul de Cadastru și Publicitate Imobiliară Oltenita

A. Partea I. Descrierea imobilului

TEREN Extravilan

Adresa: Jud. Calarasi

| Nr. Crt | Nr cadastral Nr. topografic | Suprafața* (mp) | Observații / Referințe |
|---------|-----------------------------|-----------------|---|
| A1 | | 2.500 | Sector cadastral:30 Teren neimprejmuit; |

B. Partea II. Proprietari și acte

| Inscrieri privitoare la dreptul de proprietate și alte drepturi reale | Referințe |
|---|---|
| / | |
| Act Normativ nr. 7, din 13/03/1996 emis de PARLAMENTUL ROMÂNIEI; | |
| B1 | Inscrierea provizorie, drept de PROPRIETATE, dobandit prin Lege, cota actuala 1/1 |
| | 1) UAT BUDEȘTI, CIF:2574085, PROPRIETAR NEIDENTIFICAT |

C. Partea III. SARCINI .

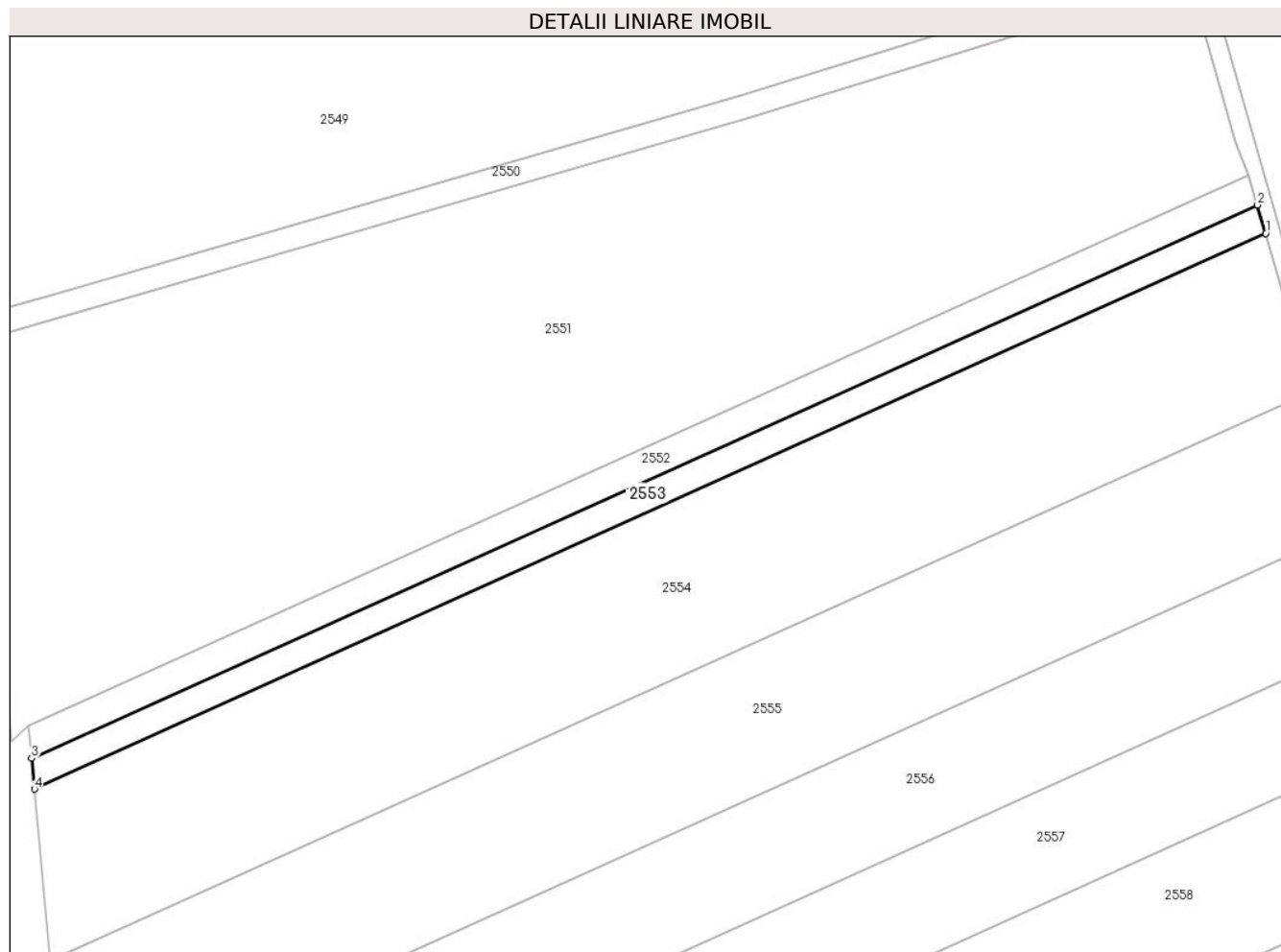
| Inscrieri privind dezmembramintele dreptului de proprietate, drepturi reale de garanție și sarcini | Referințe |
|--|-----------|
| NU SUNT | |

Anexa Nr. 1 La Partea I

Teren

| Nr cadastral | Suprafața (mp)* | Observații / Referințe |
|--------------|-----------------|------------------------|
| | 2.500 | |

* Suprafața este determinată în planul de proiecție Stereo 70.



Date referitoare la teren

| Crt | Categorie folosință | Intravilan | Suprafața (mp) | Tarla | Parcelă | Nr. topo | Observații / Referințe |
|-----|---------------------|------------|----------------|-------|---------|----------|------------------------|
| 1 | arabil | NU | 2.500 | 10 | 8 | - | |

Lungime Segmente

1) Valorile lungimilor segmentelor sunt obținute din proiecție în plan.

| Punct început | X / Y | Punct sfârșit | X / Y | Lungime segment (** (m) |
|---------------|----------------------------|---------------|----------------------------|-------------------------|
| 1 | 613.992,268 306.366,717 | 2 | 613.990,204 306.373,896 | 7.47 |
| 2 | 613.990,204 306.373,896 | 3 | 613.682,57 306.235,195 | 337.456 |
| 3 | 613.682,57 306.235,195 | 4 | 613.683,292 306.227,412 | 7.816 |
| 4 | 613.683,292 306.227,412 | 1 | 613.992,268 306.366,717 | 338.928 |

** Lungimile segmentelor sunt determinate în planul de proiecție Stereo 70 și sunt rotunjite la 1 milimetru.

***** Distanţa dintre puncte este formată din segmente cumulate ce sunt mai mici decât valoarea 1 milimetru.**

**DATE DESPRE IMOBILUL NR. 2554**

Oficiul de Cadastru și Publicitate Imobiliară CALARASI
Biroul de Cadastru și Publicitate Imobiliară Oltenita

A. Partea I. Descrierea imobilului

TEREN Extravilan

Adresa: Jud. Calarasi, Tarlaua 10, Parcela 7

| Nr. Crt | Nr cadastral Nr. topografic | Suprafața* (mp) | Observații / Referințe |
|---------|-----------------------------|-----------------|---|
| A1 | 22882 | 14.000 | Sector cadastral:30 Teren neimprejmuit; |

B. Partea II. Proprietari și acte

| Inscrieri privitoare la dreptul de proprietate și alte drepturi reale | | Referințe |
|--|---|-----------|
| 41371 / 02/10/2017 | | |
| Act Administrativ nr. 165768, din 20/06/2017 emis de CJPSDPAT CALARASI (act administrativ nr 12236 din 29.09.2017, emis de OCPI CALARASI); | | |
| B1 | Intabulare, drept de PROPRIETATE, dobandit prin Reconstituire, cota actuala 1/1, cota initiala 1/1 1) IVANOV STANICA CONSTANTIN, DEFUNCT | A1 |

C. Partea III. SARCINI .

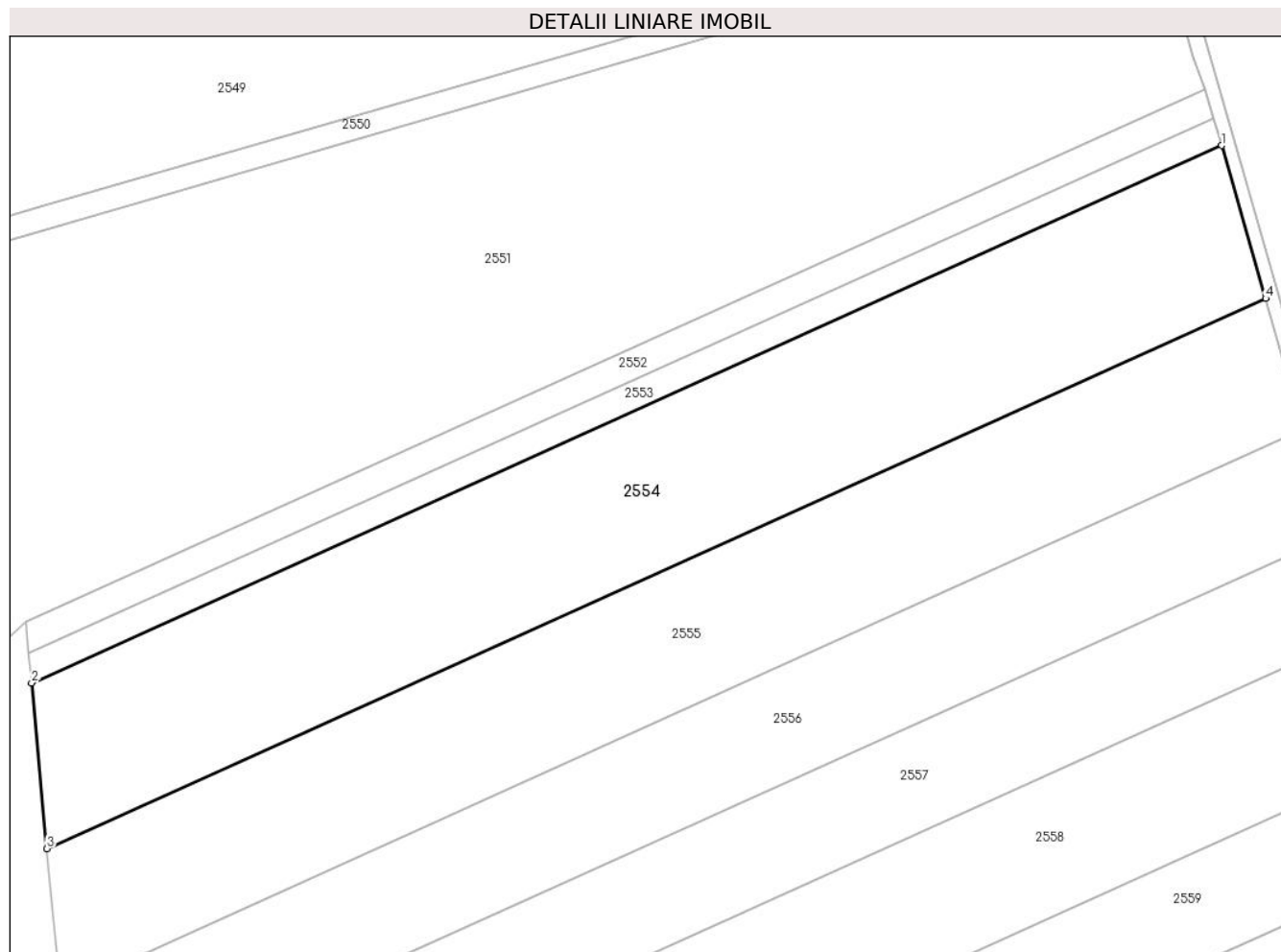
| Inscrieri privind dezmembramintele dreptului de proprietate, drepturi reale de garanție și sarcini | Referințe |
|--|-----------|
| NU SUNT | |

Anexa Nr. 1 La Partea I

Teren

| Nr cadastral | Suprafața (mp)* | Observații / Referințe |
|--------------|-----------------|------------------------|
| 22882 | 14.000 | |

* Suprafața este determinată în planul de proiecție Stereo 70.



Date referitoare la teren

| Crt | Categorie folosință | Intravilan | Suprafața (mp) | Tarla | Parcelă | Nr. topo | Observații / Referințe |
|-----|---------------------|------------|----------------|-------|---------|----------|---------------------------|
| 1 | arabil | NU | 14.000 | 10 | 7 | - | IVANOV STANICA CONSTANTIN |

Lungime Segmente

1) Valorile lungimilor segmentelor sunt obținute din proiecție în plan.

| Punct început | X / Y | Punct sfârșit | X / Y | Lungime segment (** (m) |
|---------------|----------------------------|---------------|----------------------------|-------------------------|
| 1 | 613.992,268 306.366,717 | 2 | 613.683,292 306.227,412 | 338.928 |
| 2 | 613.683,292 306.227,412 | 3 | 613.687,275 306.184,434 | 43.162 |
| 3 | 613.687,275 306.184,434 | 4 | 614.003,662 306.327,081 | 347.057 |
| 4 | 614.003,662 306.327,081 | 1 | 613.992,268 306.366,717 | 41.241 |

** Lungimile segmentelor sunt determinate în planul de proiecție Stereo 70 și sunt rotunjite la 1 milimetru.

***** Distanţa dintre puncte este formată din segmente cumulate ce sunt mai mici decât valoarea 1 milimetru.**

**DATE DESPRE IMOBILUL NR. 2555**

Oficiul de Cadastru și Publicitate Imobiliară CALARASI
Biroul de Cadastru și Publicitate Imobiliară Oltenita

A. Partea I. Descrierea imobilului

TEREN Extravilan

Adresa: Jud. Calarasi, Tarlaua 10, Parcela 6

| Nr. Crt | Nr cadastral Nr. topografic | Suprafața* (mp) | Observații / Referințe |
|---------|-----------------------------|-----------------|--|
| A1 | 22881 | 12.300 | Sector cadastral:30 Teren neimprejmut; |

B. Partea II. Proprietari și acte

| Inscrieri privitoare la dreptul de proprietate și alte drepturi reale | Referințe |
|--|---|
| 24874 / 21/06/2019 | |
| Act Notarial nr. 2732, din 20/06/2019 emis de Ciobanu Mariana; | |
| B9 | Intabulare, drept de PROPRIETATE, dobandit prin Conventie, cota actuala 1/1, cota initiala 1/1 1) AGROMIXT BUCIUMENI SRL , CIF:1917673 |
| 22768 / 05/08/2020 | |
| Act Notarial nr. 468, din 30/07/2020 emis de SCHLANGER Dana (act administrativ nr 3999337 din 30.11.1992, emis de ONRC); | |
| B10 | se noteaza schimbarea denumirii societatii din: AGROMIXT BUCIUMENI SA in AGROMIXT BUCIUMENI SRL |
| 19241 / 31/05/2023 | |
| Act Notarial nr. 801, din 30/05/2023 emis de DIACONU IOANA; | |
| B12 | se noteaza interdicția de a constitui orice Garanție, alta decât Ipoteca, asupra Proprietății Ipotecate (sau a oricărei părți a acesteia), și de a înstrăina, greva, închiria, vinde, cesiona, dona, aporta la capitalul social sau transfera în orice alt mod (inclusiv prin acordarea oricărui drept sau privilegiu către o terță parte) dreptul de proprietate, dreptul de folosință, uzufructul și orice drepturi similare cu privire la Proprietatea Ipotecată sau oricare parte a acesteia, și nu va demola, construi, restructura, amenaja, dezmembra și/sau alipi Proprietatea Ipotecată și/sau nu va transforma în niciun fel Proprietatea Ipotecată sau orice parte a acesteia, altfel decât în conformitate cu Documentele de Finanțare. 1) BANCA TRANSILVANIA SA , CIF:5022670 2) OTP BANK ROMÂNIA S.A. , CIF:7926069 |
| 25286 / 20/07/2023 | |
| Act Notarial nr. 02, din 18/07/2023 emis de DIACONU IOANA; | |
| B13 | se radiază inscrierea de sub B11 |

C. Partea III. SARCINI

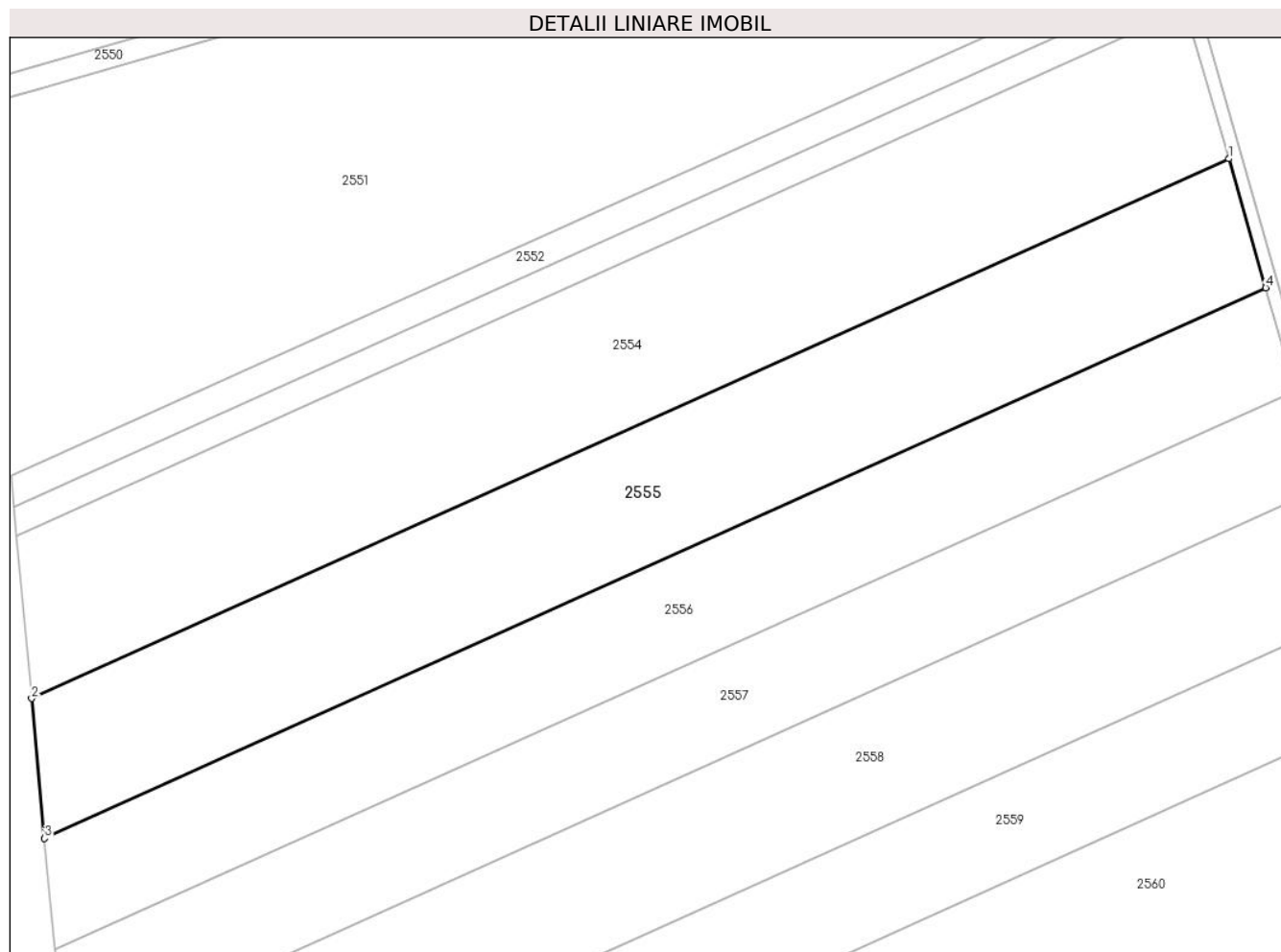
| Inscrieri privind dezmembramentele dreptului de proprietate, drepturi reale de garanție și sarcini | Referințe |
|--|---|
| 19241 / 31/05/2023 | |
| Act Notarial nr. 801, din 30/05/2023 emis de DIACONU IOANA; | |
| C2 | Intabulare, drept de IPOTECA, Valoare:30500000 RON in baza contractului de facilitati de credit din data de 05 mai 2023 1) BANCA TRANSILVANIA SA , CIF:5022670 2) OTP BANK ROMÂNIA S.A. , CIF:7926069 |
| C3 | Intabulare, drept de IPOTECA, Valoare:26700000 EUR in baza contractului de facilitati de credit din data de 05 mai 2023 1) BANCA TRANSILVANIA SA , CIF:5022670 2) OTP BANK ROMÂNIA S.A. , CIF:7926069 |
| 25286 / 20/07/2023 | |
| Act Notarial nr. 02, din 18/07/2023 emis de DIACONU IOANA; | |
| C4 | se radiază inscrierea de sub C1 |

Anexa Nr. 1 La Partea I

Teren

| Nr cadastral | Suprafața (mp)* | Observații / Referințe |
|--------------|-----------------|------------------------|
| 22881 | 12.300 | |

* Suprafața este determinată în planul de proiecție Stereo 70.



Date referitoare la teren

| Crt | Categorie folosință | Intravilan | Suprafața (mp) | Tarla | Parcelă | Nr. topo | Observații / Referințe |
|-----|---------------------|------------|----------------|-------|---------|----------|------------------------|
| 1 | arabil | NU | 12.300 | 10 | 6 | - | TUDORA GHEORGHE |

Lungime Segmente

1) Valorile lungimilor segmentelor sunt obținute din proiecție în plan.

| Punct început | X / Y | Punct sfârșit | X / Y | Lungime segment (** (m) |
|---------------|----------------------------|---------------|----------------------------|-------------------------|
| 1 | 614.003,662 306.327,081 | 2 | 613.687,275 306.184,434 | 347.057 |
| 2 | 613.687,275 306.184,434 | 3 | 613.690,699 306.147,489 | 37.103 |

| Punct început | X / Y | Punct sfârșit | X / Y | Lungime segment (** (m) |
|---------------|----------------------------|---------------|----------------------------|-------------------------|
| 3 | 613.690,699 306.147,489 | 4 | 614.013,458 306.293,008 | 354.047 |
| 4 | 614.013,458 306.293,008 | 1 | 614.003,662 306.327,081 | 35.453 |

** Lungimile segmentelor sunt determinate în planul de proiecție Stereo 70 și sunt rotunjite la 1 milimetru.

*** Distanța dintre puncte este formată din segmente cumulate ce sunt mai mici decât valoarea 1 milimetru.

**DATE DESPRE IMOBILUL NR. 2556**

Oficiul de Cadastru și Publicitate Imobiliară CALARASI
Biroul de Cadastru și Publicitate Imobiliară Oltenita

A. Partea I. Descrierea imobilului

TEREN Extravilan

Adresa: Jud. Calarasi, Tarlaua 10, Parcela 5

| Nr. Crt | Nr cadastral Nr. topografic | Suprafața* (mp) | Observații / Referințe |
|---------|-----------------------------|-----------------|--|
| A1 | 22880 | 10.000 | Sector cadastral:30 Teren neimprejmut; |

B. Partea II. Proprietari și acte

| Inscrieri privitoare la dreptul de proprietate și alte drepturi reale | Referințe |
|---|-----------|
| 17533 / 21/06/2017 | |
| Act Notarial nr. 2437, din 20/06/2017 emis de Ciobanu Mariana; | |
| B2 | A1 |
| Intabulare, drept de PROPRIETATE, dobandit prin Conventie, cota actuala 1/1, cota initiala 1/1 | |
| 1) AGROMIXT BUCIUMENI SRL, CIF:1917673 | |
| 22627 / 05/08/2020 | |
| Act Notarial nr. 468, din 30/07/2020 emis de SCHLANGER Dana (Act Administrativ nr. 3999337, din 30/11/1992 emis de ONRC (Hotararea AGA nr. 1/10.03.2020 - SC AGROMIXT BUCIUMENI SA; CIM 3765/16.03.2020 - ONRC; Rezolutia nr. 1566/17.03.2020 - ONRC); | |
| B3 | A1 |
| se noteaza schimbarea denumirii societatii din: AGROMIXT BUCIUMENI SA in AGROMIXT BUCIUMENI SRL | |
| 19240 / 31/05/2023 | |
| Act Notarial nr. 801, din 30/05/2023 emis de DIACONU IOANA; | |
| B5 | A1 |
| se noteaza interdictia de a constitui orice Garanție, alta decât Ipoteca, asupra Proprietății Ipotecate (sau a oricărei părți a acesteia), și de a înstrăina, greva, închiria, vinde, cesiona, dona, aporta la capitalul social sau transfera în orice alt mod (inclusiv prin acordarea oricărui drept sau privilegiu către o terță parte) dreptul de proprietate, dreptul de folosință, uzufructul și orice drepturi similare cu privire la Proprietatea Ipotecată sau oricare parte a acesteia, și nu va demola, construi, restructura, amenaja, dezmembra și/sau alipi Proprietatea Ipotecată și/sau nu va transforma în niciun fel Proprietatea Ipotecată sau orice parte a acesteia, altfel decât în conformitate cu Documentele de Finanțare. | |
| 1) BANCA TRANSILVANIA SA, CIF:5022670 | |
| 2) OTP BANK ROMÂNIA S.A., CIF:7926069 | |
| 25285 / 20/07/2023 | |
| Act Notarial nr. 02, din 18/07/2023 emis de DIACONU IOANA; | |
| B6 | A1 |
| se radiaza inscrierea de sub B4 | |

C. Partea III. SARCINI

| Inscrieri privind dezmembramintele dreptului de proprietate, drepturi reale de garanție și sarcini | Referințe |
|--|-----------|
| 19240 / 31/05/2023 | |
| Act Notarial nr. 801, din 30/05/2023 emis de DIACONU IOANA; | |
| C2 | A1 |
| Intabulare, drept de IPOTECA, Valoare:30500000 RONin baza contractului de facilitati de credit din data de 05 mai 2023 | |
| 1) BANCA TRANSILVANIA SA, CIF:5022670 | |
| 2) OTP BANK ROMÂNIA S.A., CIF:7926069 | |
| C3 | A1 |
| Intabulare, drept de IPOTECA, Valoare:26700000 EURin baza contractului de facilitati de credit din data de 05 mai 2023 | |
| 1) BANCA TRANSILVANIA SA, CIF:5022670 | |
| 2) OTP BANK ROMÂNIA S.A., CIF:7926069 | |
| 25285 / 20/07/2023 | |
| Act Notarial nr. 02, din 18/07/2023 emis de DIACONU IOANA; | |
| C4 | A1 |
| se radiaza inscrierea de sub C1 | |

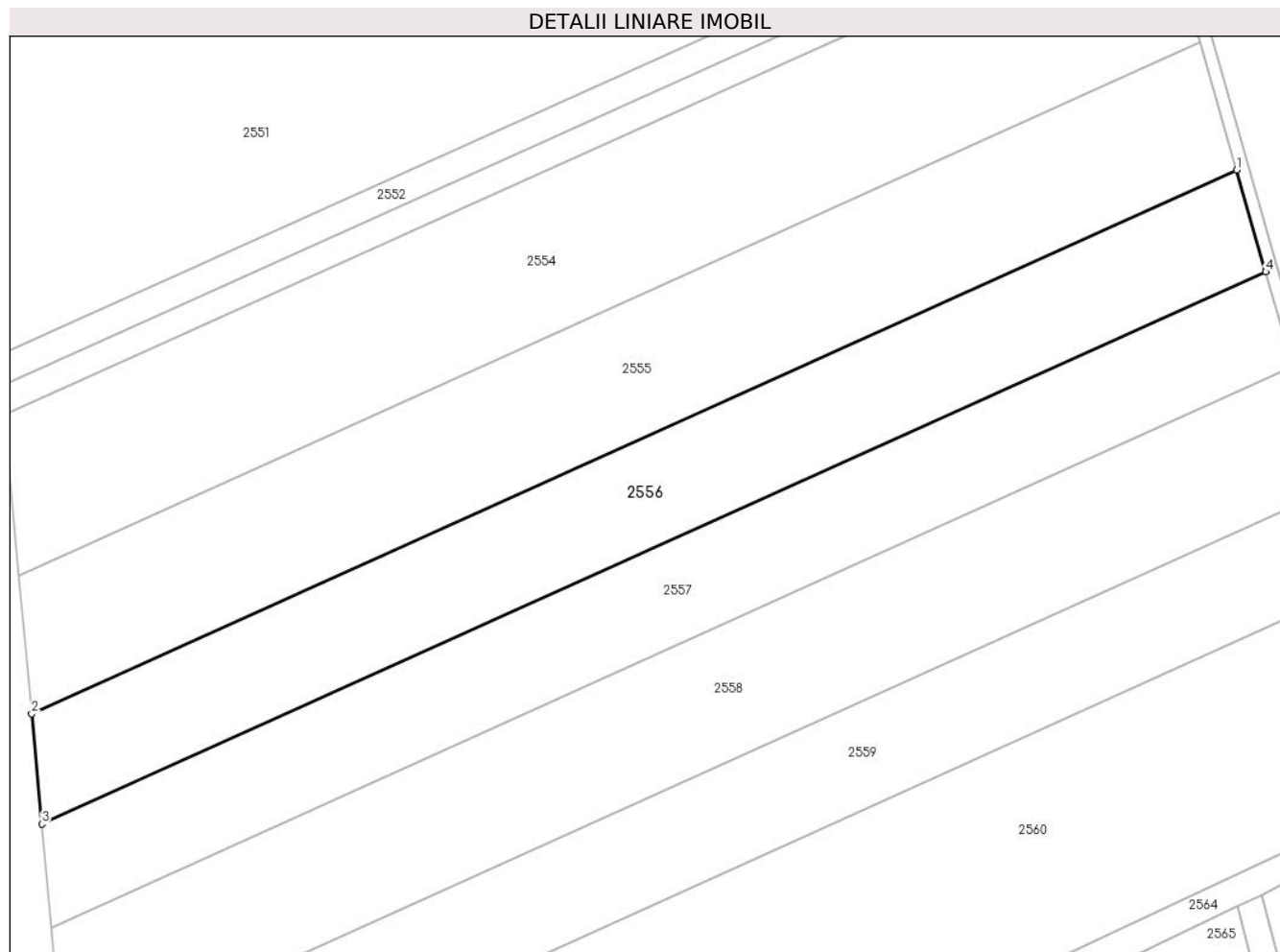
| Inscrieri privind dezmembramintele dreptului de proprietate, drepturi reale de garanție și sarcini | Referințe |
|---|------------------|
|---|------------------|

Anexa Nr. 1 La Partea I

Teren

| Nr cadastral | Suprafața (mp)* | Observații / Referințe |
|--------------|-----------------|------------------------|
| 22880 | 10.000 | |

* Suprafața este determinată în planul de proiecție Stereo 70.



Date referitoare la teren

| Crt | Categorie folosință | Intra vilan | Suprafața (mp) | Tarla | Parcelă | Nr. topo | Observații / Referințe |
|-----|---------------------|-------------|----------------|-------|---------|----------|------------------------|
| 1 | arabil | NU | 10.000 | 10 | 5 | - | SERBU MILIANA |

Lungime Segmente

1) Valorile lungimilor segmentelor sunt obținute din proiecție în plan.

| Punct început | X / Y | Punct sfârșit | X / Y | Lungime segment (** (m) |
|---------------|----------------------------|---------------|----------------------------|-------------------------|
| 1 | 614.013,458 306.293,008 | 2 | 613.690,699 306.147,489 | 354.047 |
| 2 | 613.690,699 306.147,489 | 3 | 613.693,434 306.117,981 | 29.634 |
| 3 | 613.693,434 306.117,981 | 4 | 614.021,281 306.265,795 | 359.628 |
| 4 | 614.021,281 306.265,795 | 1 | 614.013,458 306.293,008 | 28.315 |

** Lungimile segmentelor sunt determinate în planul de proiecție Stereo 70 și sunt rotunjite la 1 milimetru.

***** Distanţa dintre puncte este formată din segmente cumulate ce sunt mai mici decât valoarea 1 milimetru.**

**DATE DESPRE IMOBILUL NR. 2557**

Oficiul de Cadastru și Publicitate Imobiliară CALARASI
Biroul de Cadastru și Publicitate Imobiliară Oltenita

A. Partea I. Descrierea imobilului

TEREN Extravilan

Adresa: Jud. Calarasi, Tarlaua 10, Parcela 4

| Nr. Crt | Nr cadastral Nr. topografic | Suprafața* (mp) | Observații / Referințe |
|---------|-----------------------------|-----------------|--|
| A1 | 22879 | 9.500 | Sector cadastral:30 Teren neimprejmut; |

B. Partea II. Proprietari și acte

| Inscrieri privitoare la dreptul de proprietate și alte drepturi reale | Referințe |
|---|-----------|
| 17523 / 21/06/2017 | |
| Act Notarial nr. 2432, din 20/06/2017 emis de Ciobanu Mariana; | |
| B2 | A1 |
| Intabulare, drept de PROPRIETATE, dobandit prin Conventie, cota actuala 1/1, cota initiala 1/1 | |
| 1) AGROMIXT BUCIUMENI SRL, CIF:1917673 | |
| 22634 / 05/08/2020 | |
| Act Notarial nr. 468, din 30/07/2020 emis de SCHLANGER Dana (Act Administrativ nr. 3999337, din 30/11/1992 emis de ONRC (Hotararea AGA nr. 1/10.03.2020 - SC AGROMIXT BUCIUMENI SA; CIM 3765/16.03.2020 - ONRC; Rezolutia nr. 1566/17.03.2020 - ONRC); | |
| B3 | A1 |
| se noteaza schimbarea denumirii societatii din: AGROMIXT BUCIUMENI SA in AGROMIXT BUCIUMENI SRL | |
| 19239 / 31/05/2023 | |
| Act Notarial nr. 801, din 30/05/2023 emis de DIACONU IOANA; | |
| B5 | A1 |
| se noteaza interdictia de a constitui orice Garanție, alta decât Ipoteca, asupra Proprietății Ipotecate (sau a oricărei părți a acesteia), și de a înstrăina, greva, închiria, vinde, cesiona, dona, aporta la capitalul social sau transfera în orice alt mod (inclusiv prin acordarea oricărui drept sau privilegii către o terță parte) dreptul de proprietate, dreptul de folosință, uzufructul și orice drepturi similare cu privire la Proprietatea Ipotecată sau oricare parte a acesteia, și nu va demola, construi, restructura, amenaja, dezmembra și/sau alipi Proprietatea Ipotecată și/sau nu va transforma în niciun fel Proprietatea Ipotecată sau orice parte a acesteia, altfel decât în conformitate cu Documentele de Finanțare. | |
| 1) BANCA TRANSILVANIA SA, CIF:5022670 | |
| 2) OTP BANK ROMÂNIA S.A., CIF:7926069 | |
| 25284 / 20/07/2023 | |
| Act Notarial nr. 02, din 18/07/2023 emis de DIACONU IOANA; | |
| B6 | A1 |
| se radiaza inscrierea de sub B4 | |

C. Partea III. SARCINI

| Inscrieri privind dezmembramintele dreptului de proprietate, drepturi reale de garanție și sarcini | Referințe |
|--|-----------|
| 19239 / 31/05/2023 | |
| Act Notarial nr. 801, din 30/05/2023 emis de DIACONU IOANA; | |
| C2 | A1 |
| Intabulare, drept de IPOTECA, Valoare:30500000 RONin baza contractului de facilitati de credit din data de 05 mai 2023 | |
| 1) BANCA TRANSILVANIA SA, CIF:5022670 | |
| 2) OTP BANK ROMÂNIA S.A., CIF:7926069 | |
| C3 | A1 |
| Intabulare, drept de IPOTECA, Valoare:26700000 EURin baza contractului de facilitati de credit din data de 05 mai 2023 | |
| 1) OTP BANK ROMÂNIA S.A., CIF:7926069 | |
| 2) BANCA TRANSILVANIA SA, CIF:5022670 | |
| 25284 / 20/07/2023 | |
| Act Notarial nr. 02, din 18/07/2023 emis de DIACONU IOANA; | |
| C4 | A1 |
| se radiaza inscrierea de sub C1 | |

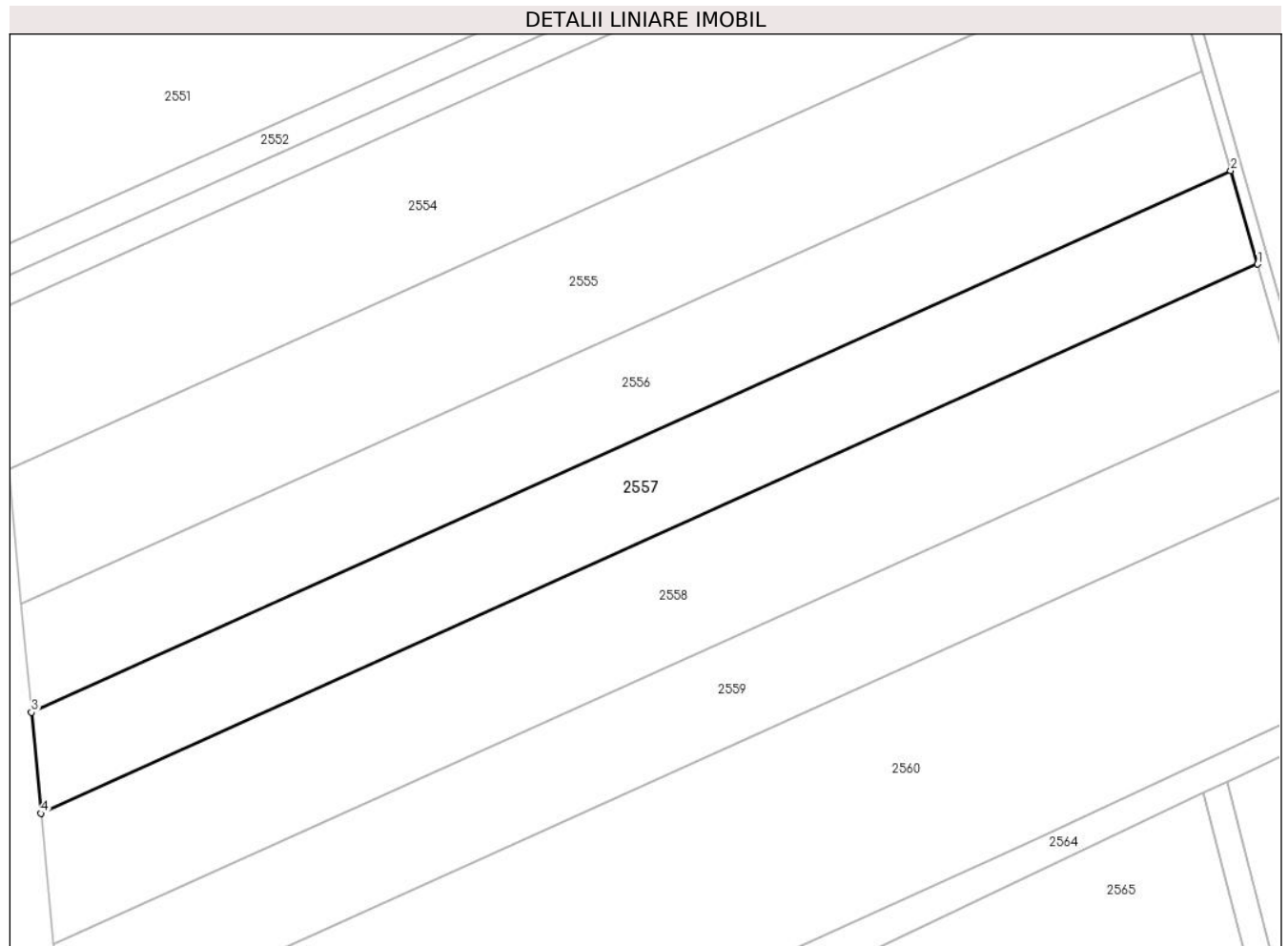
| Inscrieri privind dezmembramintele dreptului de proprietate, drepturi reale de garanție și sarcini | Referințe |
|--|-----------|
|--|-----------|

Anexa Nr. 1 La Partea I

Teren

| | | |
|--------------|-----------------|------------------------|
| Nr cadastral | Suprafața (mp)* | Observații / Referințe |
| 22879 | 9.500 | |

* Suprafața este determinată în planul de proiecție Stereo 70.



Date referitoare la teren

| Crt | Categorie folosință | Intra vilan | Suprafața (mp) | Tarla | Parcelă | Nr. topo | Observații / Referințe |
|-----|---------------------|-------------|----------------|-------|---------|----------|------------------------|
| 1 | arabil | NU | 9.500 | 10 | 4 | - | CIOILA NICULAE |

Lungime Segmente

1) Valorile lungimilor segmentelor sunt obținute din proiecție în plan.

| Punct început | X / Y | Punct sfârșit | X / Y | Lungime segment (** (m) |
|---------------|----------------------------|---------------|----------------------------|-------------------------|
| 1 | 614.028,602 306.240,328 | 2 | 614.021,281 306.265,795 | 26.498 |
| 2 | 614.021,281 306.265,795 | 3 | 613.693,434 306.117,981 | 359.628 |
| 3 | 613.693,434 306.117,981 | 4 | 613.695,994 306.090,367 | 27.732 |
| 4 | 613.695,994 306.090,367 | 1 | 614.028,602 306.240,328 | 364.851 |

** Lungimile segmentelor sunt determinate în planul de proiecție Stereo 70 și sunt rotunjite la 1 milimetru.

***** Distanţa dintre puncte este formată din segmente cumulate ce sunt mai mici decât valoarea 1 milimetru.**

**DATE DESPRE IMOBILUL NR. 2558**

Oficiul de Cadastru și Publicitate Imobiliară CALARASI
Biroul de Cadastru și Publicitate Imobiliară Oltenita

A. Partea I. Descrierea imobilului

TEREN Extravilan

Adresa: Jud. Calarasi, Tarlaua 10, Parcela 3

| Nr. Crt | Nr cadastral Nr. topografic | Suprafața* (mp) | Observații / Referințe |
|---------|-----------------------------|-----------------|--|
| A1 | 22878 | 12.500 | Sector cadastral:30 Teren neimprejmut; |

B. Partea II. Proprietari și acte

| Inscrieri privitoare la dreptul de proprietate și alte drepturi reale | Referințe |
|---|-----------|
| 17532 / 21/06/2017 | |
| Act Notarial nr. 2436, din 20/06/2017 emis de Ciobanu Mariana; | |
| B2 | A1 |
| Intabulare, drept de PROPRIETATE, dobandit prin Conventie, cota actuala 1/1, cota initiala 1/1 | |
| 1) AGROMIXT BUCIUMENI SRL, CIF:1917673 | |
| 22628 / 05/08/2020 | |
| Act Notarial nr. 468, din 30/07/2020 emis de SCHLANGER Dana (Act Administrativ nr. 3999337, din 30/11/1992 emis de ONRC (Hotararea AGA nr. 1/10.03.2020 - SC AGROMIXT BUCIUMENI SA; CIM 3765/16.03.2020 - ONRC; Rezolutia nr. 1566/17.03.2020 - ONRC); | |
| B3 | A1 |
| se noteaza schimbarea denumirii societatii din: AGROMIXT BUCIUMENI SA in AGROMIXT BUCIUMENI SRL | |
| 19046 / 31/05/2023 | |
| Act Notarial nr. 801, din 30/05/2023 emis de DIACONU IOANA; | |
| B5 | A1 |
| se noteaza interdictia de a constitui orice Garanție, alta decât Ipoteca, asupra Proprietății Ipotecate (sau a oricărei părți a acesteia), și de a înstrăina, greva, închiria, vinde, cesiona, dona, aporta la capitalul social sau transfera în orice alt mod (inclusiv prin acordarea oricărui drept sau privilegii către o terță parte) dreptul de proprietate, dreptul de folosință, uzufructul și orice drepturi similare cu privire la Proprietatea Ipotecată sau oricare parte a acesteia, și nu va demola, construi, restructura, amenaja, dezmembra și/sau alipi Proprietatea Ipotecată și/sau nu va transforma în niciun fel Proprietatea Ipotecată sau orice parte a acesteia, altfel decât în conformitate cu Documentele de Finanțare. | |
| 1) BANCA TRANSILVANIA SA, CIF:5022670 | |
| 2) OTP BANK ROMÂNIA S.A., CIF:7926069 | |
| 25283 / 20/07/2023 | |
| Act Notarial nr. 02, din 18/07/2023 emis de DIACONU IOANA; | |
| B6 | A1 |
| se radiaza inscrierea de sub B4 | |

C. Partea III. SARCINI

| Inscrieri privind dezmembramentele dreptului de proprietate, drepturi reale de garanție și sarcini | Referințe |
|---|-----------|
| 19046 / 31/05/2023 | |
| Act Notarial nr. 801, din 30/05/2023 emis de DIACONU IOANA; | |
| C2 | A1 |
| Intabulare, drept de IPOTECA, Valoare:30500000 RON in baza contractului de facilitati de credit din data de 05 mai 2023 | |
| 1) OTP BANK ROMÂNIA S.A., CIF:7926069 | |
| 2) BANCA TRANSILVANIA SA, CIF:5022670 | |
| C3 | A1 |
| Intabulare, drept de IPOTECA, Valoare:26700000 EUR in baza contractului de facilitati de credit din data de 05 mai 2023 | |
| 1) OTP BANK ROMÂNIA S.A., CIF:7926069 | |
| 2) BANCA TRANSILVANIA SA, CIF:5022670 | |
| 25283 / 20/07/2023 | |
| Act Notarial nr. 02, din 18/07/2023 emis de DIACONU IOANA; | |
| C4 | A1 |
| se radiaza inscrierea de sub C1 | |

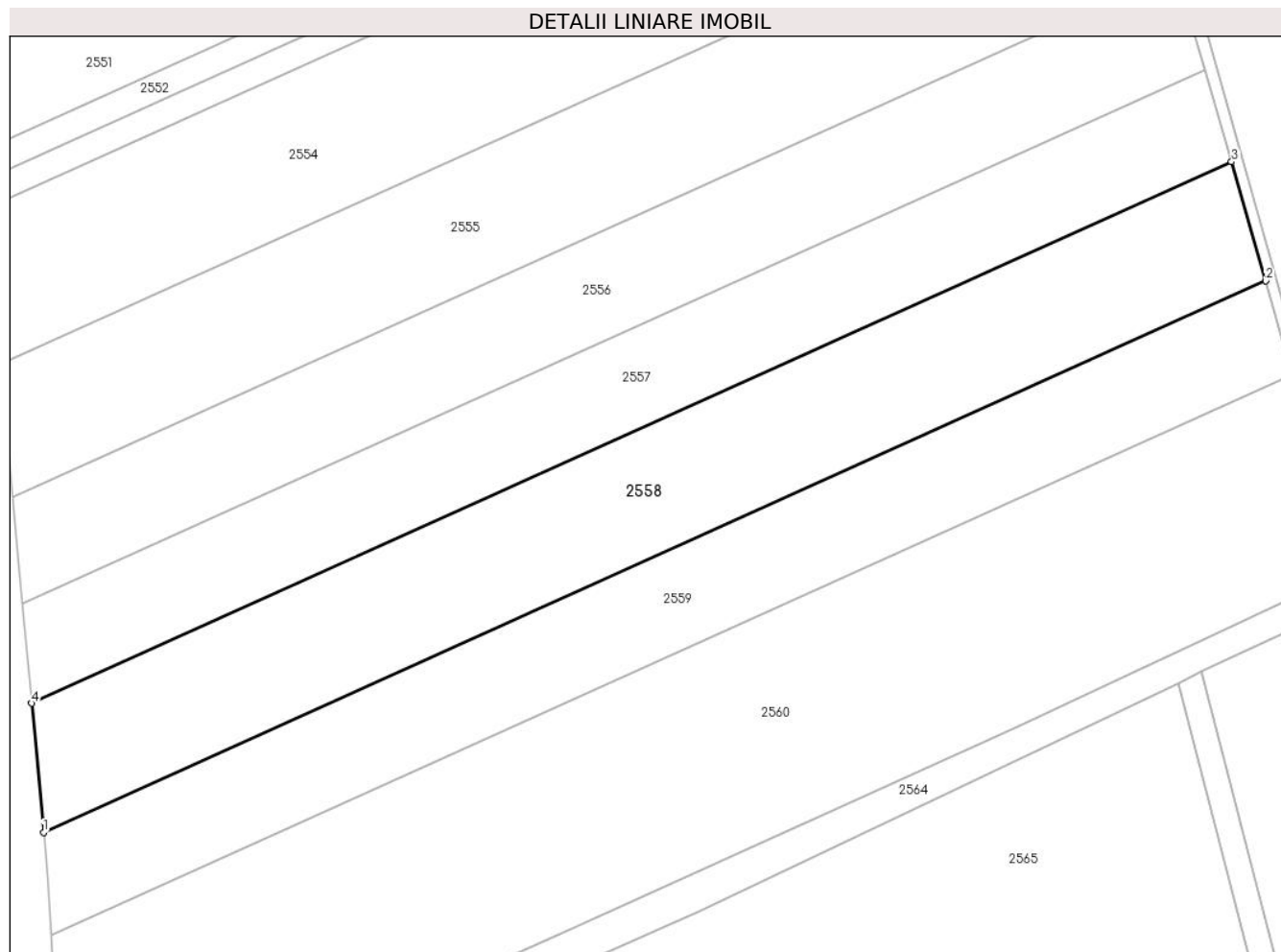
| Inscrieri privind dezmembramintele dreptului de proprietate, drepturi reale de garanție și sarcini | Referințe |
|---|------------------|
|---|------------------|

Anexa Nr. 1 La Partea I

Teren

| Nr cadastral | Suprafața (mp)* | Observații / Referințe |
|--------------|-----------------|------------------------|
| 22878 | 12.500 | |

* Suprafața este determinată în planul de proiecție Stereo 70.



Date referitoare la teren

| Crt | Categorie folosință | Intra vilan | Suprafața (mp) | Tarla | Parcelă | Nr. topo | Observații / Referințe |
|-----|---------------------|-------------|----------------|-------|---------|----------|-----------------------------------|
| 1 | arabil | NU | 12.500 | 10 | 3 | - | CERCEL VESILE CERCEL ALEXANDRU |

Lungime Segmente

1) Valorile lungimilor segmentelor sunt obținute din proiecție în plan.

| Punct început | X / Y | Punct sfârșit | X / Y | Lungime segment (** (m) |
|---------------|----------------------------|---------------|----------------------------|-------------------------|
| 1 | 613.699,306 306.054,624 | 2 | 614.038,079 306.207,363 | 371.613 |
| 2 | 614.038,079 306.207,363 | 3 | 614.028,602 306.240,328 | 34.3 |
| 3 | 614.028,602 306.240,328 | 4 | 613.695,994 306.090,367 | 364.851 |
| 4 | 613.695,994 306.090,367 | 1 | 613.699,306 306.054,624 | 35.896 |

**** Lungimile segmentelor sunt determinate în planul de proiecție Stereo 70 și sunt rotunjite la 1 milimetru.**

***** Distanța dintre puncte este formată din segmente cumulate ce sunt mai mici decât valoarea 1 milimetru.**

**DATE DESPRE IMOBILUL NR. 2559**

Oficiul de Cadastru și Publicitate Imobiliară CALARASI
Biroul de Cadastru și Publicitate Imobiliară Oltenita

A. Partea I. Descrierea imobilului

TEREN Extravilan

Adresa: Jud. Calarasi, Tarlaua 10, Parcela 2

| Nr. Crt | Nr cadastral Nr. topografic | Suprafața* (mp) | Observații / Referințe |
|---------|-----------------------------|-----------------|--|
| A1 | 22877 | 10.000 | Sector cadastral:30 Teren neimprejmut; |

B. Partea II. Proprietari și acte

| Inscrieri privitoare la dreptul de proprietate și alte drepturi reale | Referințe |
|---|-----------|
| 17542 / 21/06/2017 | |
| Act Notarial nr. 2438, din 19/06/2017 emis de Ciobanu Mariana; | |
| B2 | A1 |
| Intabulare, drept de PROPRIETATE, dobandit prin Conventie, cota actuala 1/1, cota initiala 1/1 | |
| 1) AGROMIXT BUCIUMENI SRL, CIF:1917673 | |
| 22553 / 05/08/2020 | |
| Act Notarial nr. 468, din 30/07/2020 emis de SCHLANGER Dana (Act Administrativ nr. 3999337, din 30/11/1992 emis de ONRC (Hotararea AGA nr. 1/10.03.2020 - SC AGROMIXT BUCIUMENI SA; CIM 3765/16.03.2020 - ONRC; Rezolutia nr. 1566/17.03.2020 - ONRC); | |
| B3 | A1 |
| se noteaza schimbarea denumirii societatii din: AGROMIXT BUCIUMENI SA in AGROMIXT BUCIUMENI SRL | |
| 19238 / 31/05/2023 | |
| Act Notarial nr. 801, din 30/05/2023 emis de DIACONU IOANA; | |
| B5 | A1 |
| se noteaza interdicția de a constitui orice Garanție, alta decât Ipoteca, asupra Proprietății Ipotecate (sau a oricărei părți a acesteia), și de a înstrăina, greva, închiria, vinde, cesiona, dona, aporta la capitalul social sau transfera în orice alt mod (inclusiv prin acordarea oricărui drept sau privilegiu către o terță parte) dreptul de proprietate, dreptul de folosință, uzufructul și orice drepturi similare cu privire la Proprietatea Ipotecată sau oricare parte a acesteia, și nu va demola, construi, restructura, amenaja, dezmembra și/sau alipi Proprietatea Ipotecată și/sau nu va transforma în niciun fel Proprietatea Ipotecată sau orice parte a acesteia, altfel decât în conformitate cu Documentele de Finanțare. | |
| 1) BANCA TRANSILVANIA SA, CIF:5022670 | |
| 2) OTP BANK ROMÂNIA S.A., CIF:7926069 | |
| 25282 / 20/07/2023 | |
| Act Notarial nr. 02, din 18/07/2023 emis de DIACONU IOANA; | |
| B6 | A1 |
| se radiaza inscrierea de sub B4 | |

C. Partea III. SARCINI

| Inscrieri privind dezmembramentele dreptului de proprietate, drepturi reale de garanție și sarcini | Referințe |
|---|-----------|
| 19238 / 31/05/2023 | |
| Act Notarial nr. 801, din 30/05/2023 emis de DIACONU IOANA; | |
| C2 | A1 |
| Intabulare, drept de IPOTECA, Valoare:30500000 RON in baza contractului de facilitati de credit din data de 05 mai 2023 | |
| 1) BANCA TRANSILVANIA SA, CIF:5022670 | |
| 2) OTP BANK ROMÂNIA S.A., CIF:7926069 | |
| C3 | A1 |
| Intabulare, drept de IPOTECA, Valoare:26700000 EUR in baza contractului de facilitati de credit din data de 05 mai 2023 | |
| 1) BANCA TRANSILVANIA SA, CIF:5022670 | |
| 2) OTP BANK ROMÂNIA S.A., CIF:7926069 | |
| 25282 / 20/07/2023 | |
| Act Notarial nr. 02, din 18/07/2023 emis de DIACONU IOANA; | |
| C4 | A1 |
| se radiaza inscrierea de sub C1 | |

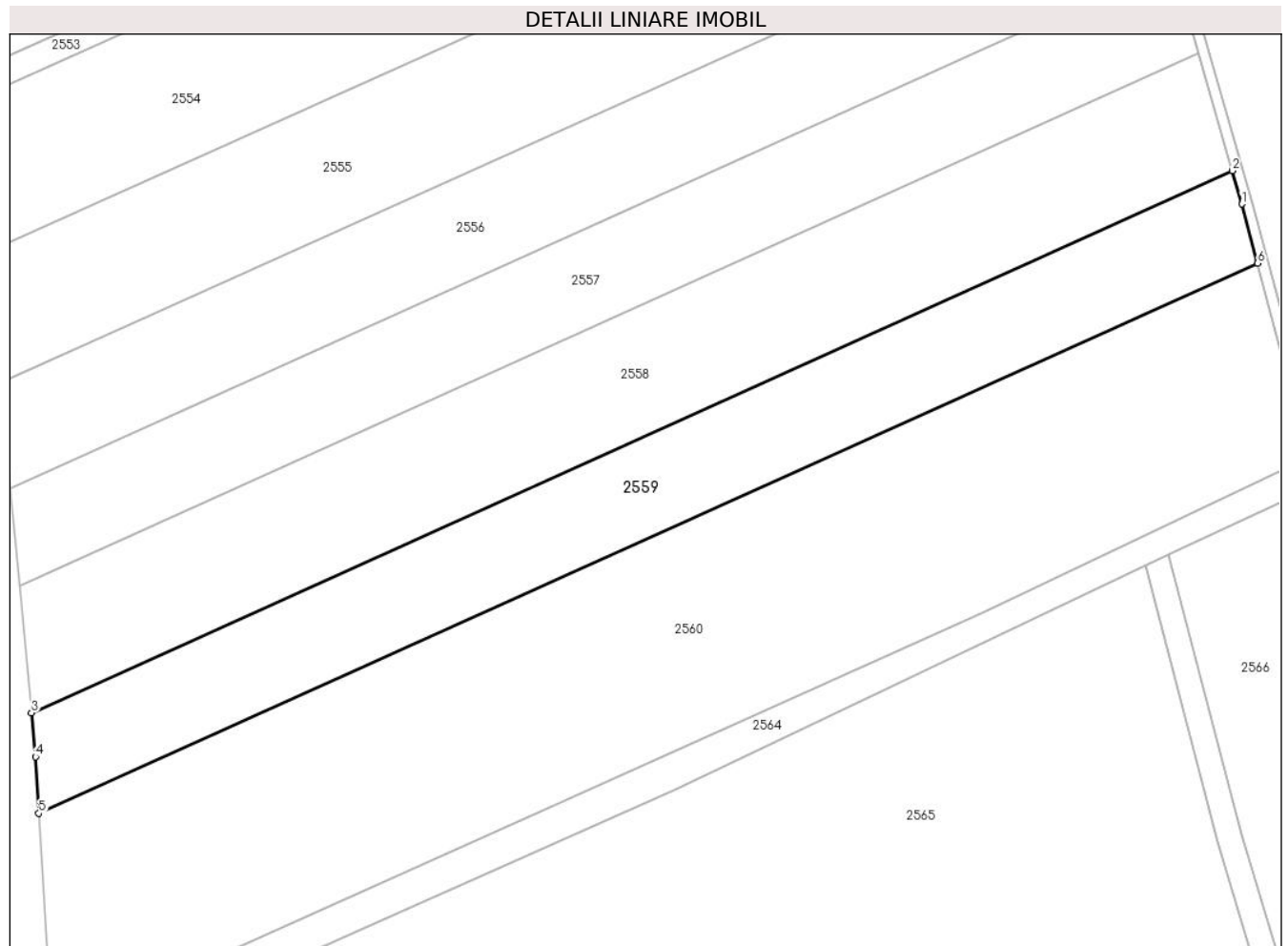
| Inscrieri privind dezmembramintele dreptului de proprietate, drepturi reale de garanție și sarcini | Referințe |
|---|------------------|
|---|------------------|

Anexa Nr. 1 La Partea I

Teren

| Nr cadastral | Suprafața (mp)* | Observații / Referințe |
|--------------|-----------------|------------------------|
| 22877 | 10.000 | |

* Suprafața este determinată în planul de proiecție Stereo 70.



Date referitoare la teren

| Crt | Categorie folosință | Intra vilan | Suprafața (mp) | Tarla | Parcelă | Nr. topo | Observații / Referințe |
|-----|---------------------|-------------|----------------|-------|---------|----------|------------------------|
| 1 | arabil | NU | 10.000 | 10 | 2 | - | SAVU MARIA |

Lungime Segmente

1) Valorile lungimilor segmentelor sunt obținute din proiecție în plan.

| Punct început | X / Y | Punct sfârșit | X / Y | Lungime segment (** (m) |
|---------------|----------------------------|---------------|----------------------------|-------------------------|
| 1 | 614.040,78 306.197,967 | 2 | 614.038,079 306.207,363 | 9.777 |
| 2 | 614.038,079 306.207,363 | 3 | 613.699,306 306.054,624 | 371.613 |
| 3 | 613.699,306 306.054,624 | 4 | 613.700,454 306.042,237 | 12.44 |
| 4 | 613.700,454 306.042,237 | 5 | 613.701,408 306.026,267 | 15.998 |
| 5 | 613.701,408 306.026,267 | 6 | 614.045,25 306.181,292 | 377.174 |

| Punct început | X / Y | Punct sfârșit | X / Y | Lungime segment (** (m) |
|---------------|---------------------------|---------------|---------------------------|-------------------------|
| 6 | 614.045,25 306.181,292 | 1 | 614.040,78 306.197,967 | 17.264 |

** Lungimile segmentelor sunt determinate în planul de proiecție Stereo 70 și sunt rotunjite la 1 milimetru.

*** Distanța dintre puncte este formată din segmente cumulate ce sunt mai mici decât valoarea 1 milimetru.

**DATE DESPRE IMOBILUL NR. 2560**

Oficiul de Cadastru și Publicitate Imobiliară CALARASI
Biroul de Cadastru și Publicitate Imobiliară Oltenita

A. Partea I. Descrierea imobilului

TEREN Extravilan

Adresa: Jud. Calarasi, Tarlaua 10, Parcela 1

| Nr. Crt | Nr cadastral Nr. topografic | Suprafața* (mp) | Observații / Referințe |
|---------|-----------------------------|-----------------|---|
| A1 | 22876 | 22.000 | Sector cadastral:30 Teren neimprejmuit; |

B. Partea II. Proprietari și acte

| Inscrieri privitoare la dreptul de proprietate și alte drepturi reale | | Referințe |
|---|---|-----------|
| 7671 / 17/03/2021 | | |
| Act Notarial nr. 26, din 15/03/2021 emis de Zamfir Mihail; | | |
| B3 | Intabulare, drept de PROPRIETATE, dobandit prin Succesiune, cota actuala 1/1, cota initiala 1/1 1) MARCHIDAN SORINA-MIRELA | A1 |

C. Partea III. SARCINI .

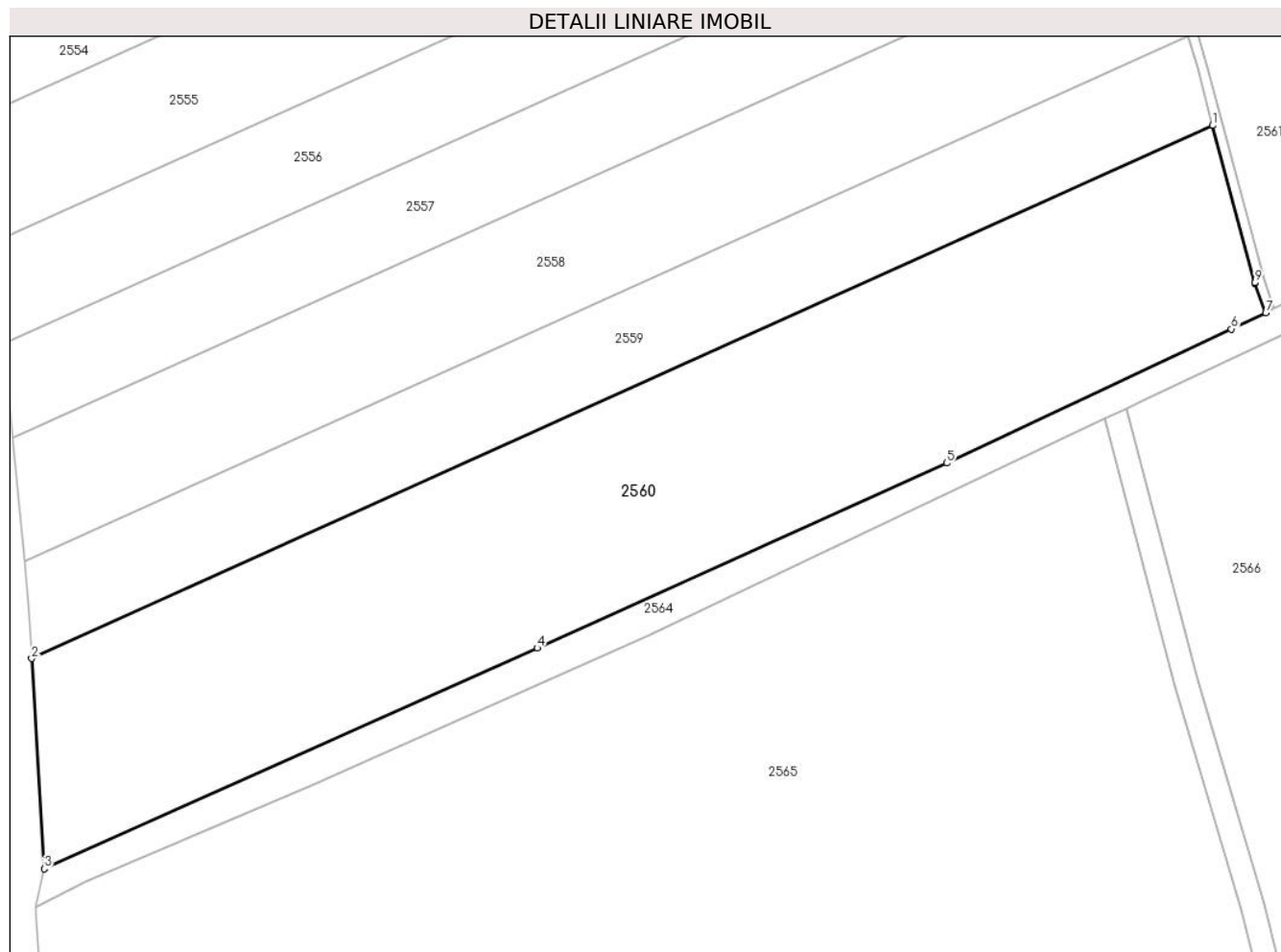
| Inscrieri privind dezmembramintele dreptului de proprietate, drepturi reale de garanție și sarcini | Referințe |
|--|-----------|
| NU SUNT | |

Anexa Nr. 1 La Partea I

Teren

| Nr cadastral | Suprafața (mp)* | Observații / Referințe |
|--------------|-----------------|------------------------|
| 22876 | 22.000 | |

* Suprafața este determinată în planul de proiecție Stereo 70.



Date referitoare la teren

| Crt | Categorie folosință | Intravilan | Suprafața (mp) | Tarla | Parcelă | Nr. topo | Observații / Referințe |
|-----|---------------------|------------|----------------|-------|---------|----------|------------------------|
| 1 | arabil | NU | 22.000 | 10 | 1 | - | Marinescu Ioana |

Lungime Segmente

1) Valorile lungimilor segmentelor sunt obținute din proiecție în plan.

| Punct început | X / Y | Punct sfârșit | X / Y | Lungime segment (** (m) |
|---------------|----------------------------|---------------|----------------------------|-------------------------|
| 1 | 614.045,25 306.181,292 | 2 | 613.701,408 306.026,267 | 377.174 |
| 2 | 613.701,408 306.026,267 | 3 | 613.705,056 305.965,183 | 61.193 |
| 3 | 613.705,056 305.965,183 | 4 | 613.848,588 306.029,353 | 157.223 |
| 4 | 613.848,588 306.029,353 | 5 | 613.967,802 306.083,102 | 130.771 |
| 5 | 613.967,802 306.083,102 | 6 | 614.050,744 306.122,103 | 91.654 |

| Punct început | X / Y | Punct sfârșit | X / Y | Lungime segment (** (m) |
|---------------|----------------------------|---------------|----------------------------|-------------------------|
| 6 | 614.050,744 306.122,103 | 7 | 614.060,695 306.126,774 | 10.993 |
| 7 | 614.060,695 306.126,774 | 8 | 614.057,495 306.135,502 | 9.296 |
| 8 | 614.057,495 306.135,502 | 9 | 614.057,509 306.135,555 | 0.055 |
| 9 | 614.057,509 306.135,555 | 1 | 614.045,25 306.181,292 | 47.351 |

** Lungimile segmentelor sunt determinate în planul de proiecție Stereo 70 și sunt rotunjite la 1 milimetru.

*** Distanța dintre puncte este formată din segmente cumulate ce sunt mai mici decât valoarea 1 milimetru.

**DATE DESPRE IMOBILUL NR. 2561**

Oficiul de Cadastru și Publicitate Imobiliară CALARASI
Biroul de Cadastru și Publicitate Imobiliară Oltenita

A. Partea I. Descrierea imobilului

TEREN Extravilan

Adresa: Jud. Calarasi, TARLAUA 8, PARCELA 1

| Nr. Crt | Nr cadastral Nr. topografic | Suprafața* (mp) | Observații / Referințe |
|---------|-----------------------------|-----------------|--|
| A1 | 22767 | 235.500 | Sector cadastral:30 Teren neimprijmit; |

B. Partea II. Proprietari și acte

| Inscrieri privitoare la dreptul de proprietate și alte drepturi reale | | Referințe |
|---|--|-----------|
| 12215 / 05/05/2017 | | |
| Act Notarial nr. 1298, din 27/04/2017 emis de Miclescu Bogdan Constantin; | | |
| B2 | se noteaza Antecontractul de Vanzare-Cumparare aut. nr. 1298/27.04.2017 incheiat de NP Miclescu Bogdan Constantin, cu termenul de perfectare a Contractului de Vanzare-Cumparare in forma autentica cel mai tarziu la data de 30.04.2018 1) GHEORGHE VICTOR-ALEXANDRU | A1 |
| 19655 / 12/07/2017 | | |
| Act Notarial nr. 2486, din 04/07/2017 emis de Miclescu Bogdan Constantin (act administrativ nr T2-6697 din 28.06.2017, emis de MAPN SMG); | | |
| B3 | Intabulare, drept de PROPRIETATE, dobandit prin Conventie, cota actuala 1/1, cota initiala 1/1 1) GHEORGHE VICTOR-ALEXANDRU | A1 |

C. Partea III. SARCINI .

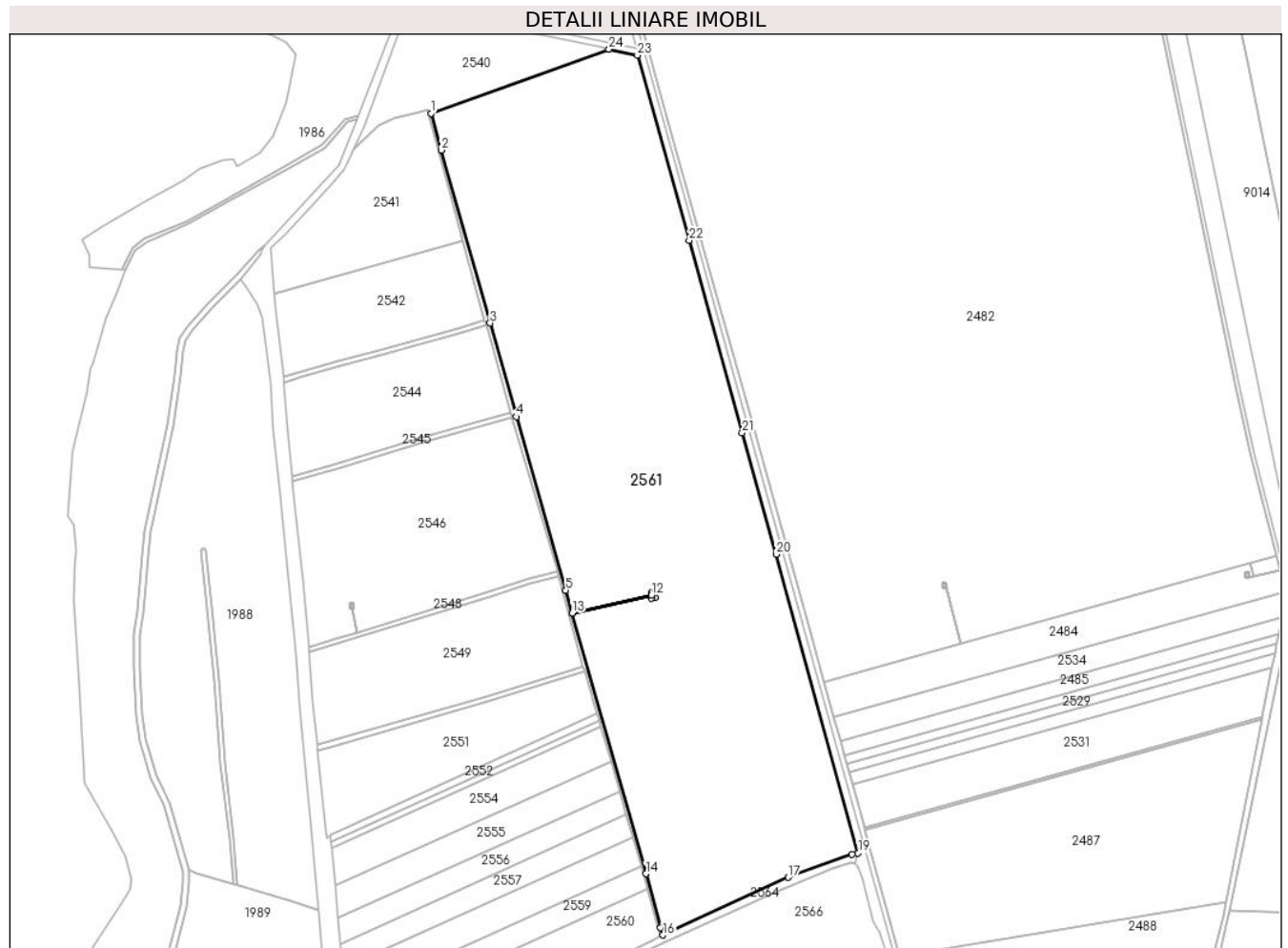
| Inscrieri privind dezmembramintele dreptului de proprietate, drepturi reale de garanție și sarcini | Referințe |
|--|-----------|
| NU SUNT | |

Anexa Nr. 1 La Partea I

Teren

| Nr cadastral | Suprafața (mp)* | Observații / Referințe |
|--------------|-----------------|------------------------|
| 22767 | 235.500 | |

* Suprafața este determinată în planul de proiecție Stereo 70.



Date referitoare la teren

| Crt | Categorie folosință | Intravilan | Suprafața (mp) | Tarla | Parcelă | Nr. topo | Observații / Referințe |
|-----|---------------------|------------|----------------|-------|---------|----------|------------------------|
| 1 | arabil | NU | 235.500 | 8 | 1 | - | |

Lungime Segmente

1) Valorile lungimilor segmentelor sunt obținute din proiecție în plan.

| Punct început | X / Y | Punct sfârșit | X / Y | Lungime segment (** (m) |
|---------------|----------------------------|---------------|----------------------------|-------------------------|
| 1 | 613.797,191 307.068,446 | 2 | 613.809,227 307.026,455 | 43.682 |
| 3 | 613.864,967 306.828,584 | 4 | 613.895,372 306.721,268 | 111.54 |
| 5 | 613.951,765 306.522,503 | 6 | 613.959,163 306.496,427 | 27.105 |
| 7 | 614.049,955 306.516,98 | 8 | 614.049,94 306.519,92 | 2.94 |
| 9 | 614.054,12 306.519,81 | 10 | 614.054,18 306.514,16 | 5.65 |

| Punct început | X / Y | Punct sfârșit | X / Y | Lungime segment (** (m) |
|---------------|----------------------------|---------------|----------------------------|-------------------------|
| 2 | 613.809,227 307.026,455 | 3 | 613.864,967 306.828,584 | 205.572 |
| 4 | 613.895,372 306.721,268 | 5 | 613.951,765 306.522,503 | 206.61 |
| 6 | 613.959,163 306.496,427 | 7 | 614.049,955 306.516,98 | 93.089 |
| 8 | 614.049,94 306.519,92 | 9 | 614.054,12 306.519,81 | 4.181 |
| 10 | 614.054,18 306.514,16 | 11 | 614.049,97 306.513,92 | 4.217 |

| Punct început | X / Y | Punct sfârșit | X / Y | Lungime segment (** (m) |
|---------------|----------------------------|---------------|----------------------------|-------------------------|
| 11 | 614.049,97 306.513,92 | 12 | 614.049,955 306.516,974 | 3.054 |
| 13 | 613.959,166 306.496,416 | 14 | 614.043,762 306.198,251 | 309.934 |
| 15 | 614.060,187 306.136,412 | 16 | 614.063,114 306.128,21 | 8.709 |
| 17 | 614.206,75 306.194,148 | 18 | 614.279,59 306.220,866 | 77.586 |
| 19 | 614.286,79 306.222,099 | 20 | 614.192,755 306.563,866 | 354.468 |
| 21 | 614.153,916 306.702,782 | 22 | 614.093,2 306.923,093 | 228.524 |
| 23 | 614.033,835 307.135,034 | 24 | 614.001,321 307.141,884 | 33.228 |

| Punct început | X / Y | Punct sfârșit | X / Y | Lungime segment (** (m) |
|---------------|----------------------------|---------------|----------------------------|-------------------------|
| 12 | 614.049,955 306.516,974 | 13 | 613.959,166 306.496,416 | 93.087 |
| 14 | 614.043,762 306.198,251 | 15 | 614.060,187 306.136,412 | 63.983 |
| 16 | 614.063,114 306.128,21 | 17 | 614.206,75 306.194,148 | 158.048 |
| 18 | 614.279,59 306.220,866 | 19 | 614.286,79 306.222,099 | 7.305 |
| 20 | 614.192,755 306.563,866 | 21 | 614.153,916 306.702,782 | 144.243 |
| 22 | 614.093,2 306.923,093 | 23 | 614.033,835 307.135,034 | 220.098 |
| 24 | 614.001,321 307.141,884 | 1 | 613.797,191 307.068,446 | 216.938 |

** Lungimile segmentelor sunt determinate în planul de proiecție Stereo 70 și sunt rotunjite la 1 milimetru.

*** Distanța dintre puncte este formată din segmente cumulate ce sunt mai mici decât valoarea 1 milimetru.

**DATE DESPRE IMOBILUL NR. 2562**

Oficiul de Cadastru și Publicitate Imobiliară CALARASI
Biroul de Cadastru și Publicitate Imobiliară Oltenita

A. Partea I. Descrierea imobilului

TEREN Extravilan

Adresa: Jud. Calarasi

| Nr. Crt | Nr cadastral Nr. topografic | Suprafața* (mp) | Observații / Referințe |
|---------|-----------------------------|-----------------|---|
| A1 | | 25 | Sector cadastral:30 Teren neimprejmuit; |

B. Partea II. Proprietari și acte

| Inscrieri privitoare la dreptul de proprietate și alte drepturi reale | | Referințe |
|---|--|-----------|
| / | | |
| Act Normativ nr. 7, din 13/03/1996 emis de PARLAMENTUL ROMÂNIEI; | | |
| B1 | Inscrierea provizorie, drept de PROPRIETATE, dobandit prin Lege, cota actuala 1/1 1) UAT BUDEȘTI, CIF:2574085, PROPRIETAR NEIDENTIFICAT | A1 |

C. Partea III. SARCINI .

| Inscrieri privind dezmembramintele dreptului de proprietate, drepturi reale de garanție și sarcini | Referințe |
|--|-----------|
| NU SUNT | |

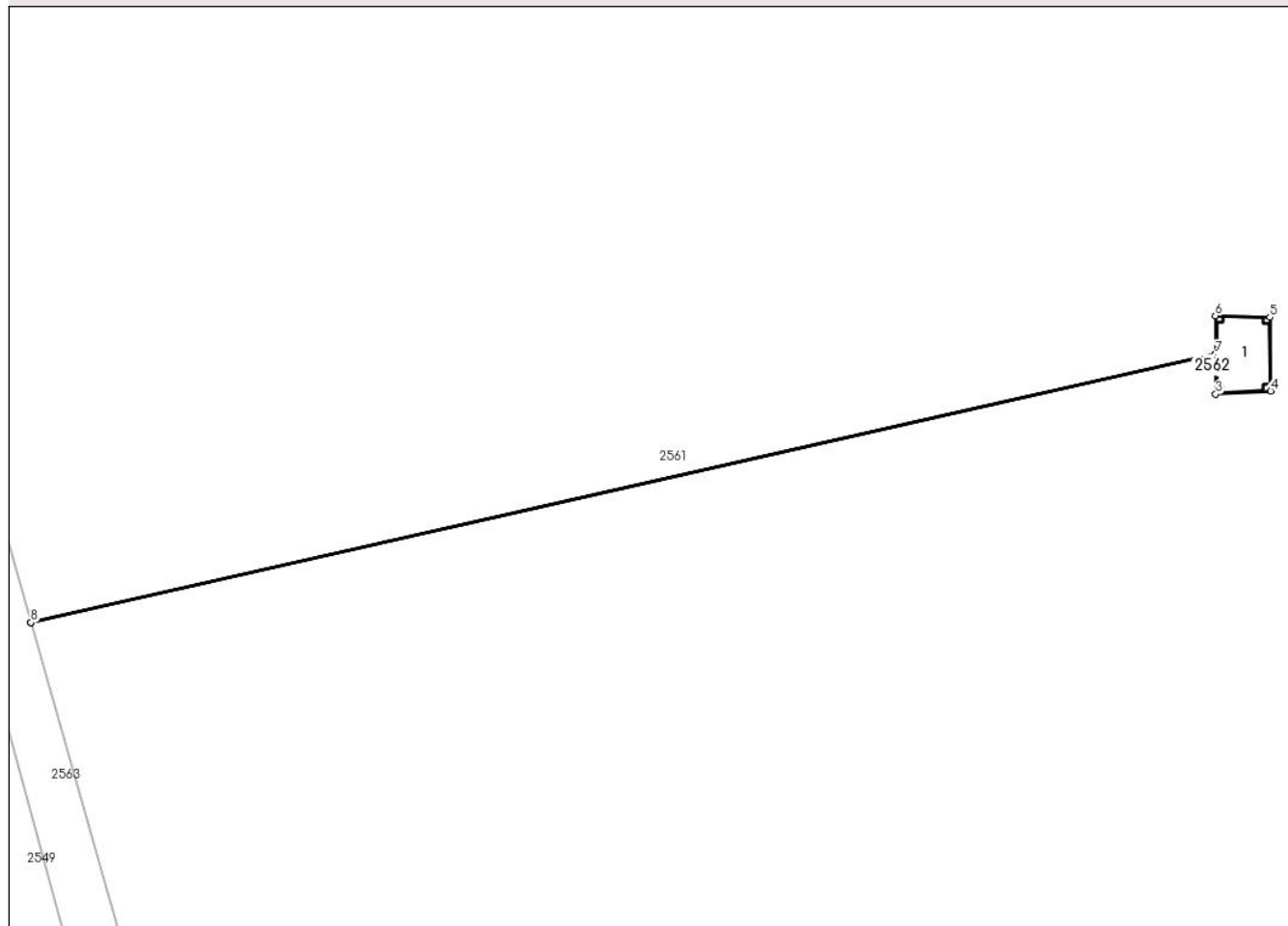
Anexa Nr. 1 La Partea I

Teren

| Nr cadastral | Suprafața (mp)* | Observații / Referințe |
|--------------|-----------------|------------------------|
| | 25 | |

* Suprafața este determinată în planul de proiecție Stereo 70.

DETALII LINIARE IMOBIL



Date referitoare la teren

| Crt | Categorie folosință | Intra vilan | Suprafața (mp) | Tarla | Parcelă | Nr. topo | Observații / Referințe |
|-----|---------------------|-------------|----------------|-------|---------|----------|------------------------|
| 1 | curți constructii | NU | 25 | - | - | - | |

Date referitoare la construcții

| Crt | Număr | Destinație construcție | Supraf. (mp) | Situație juridică | Observații / Referințe |
|------|-------|--------------------------------------|--------------|-------------------|--|
| A1.1 | | construcții industriale și edilitare | 22 | Fara acte | Nr. niveluri:1; S. construita la sol:22 mp; S. construita desfasurata:22 mp; stalp |

Lungime Segmente

1) Valorile lungimilor segmentelor sunt obținute din proiecție în plan.

| Punct început | X / Y | Punct sfârșit | X / Y | Lungime segment (** (m) |
|---------------|----------------------------|---------------|----------------------------|-------------------------|
| 1 | 613.959,166 306.496,416 | 2 | 614.049,955 306.516,974 | 93.087 |
| 2 | 614.049,955 306.516,974 | 3 | 614.049,97 306.513,92 | 3.054 |
| 3 | 614.049,97 306.513,92 | 4 | 614.054,18 306.514,16 | 4.217 |

| Punct început | X / Y | Punct sfârșit | X / Y | Lungime segment (** (m) |
|---------------|----------------------------|---------------|----------------------------|-------------------------|
| 4 | 614.054,18 306.514,16 | 5 | 614.054,12 306.519,81 | 5.65 |
| 5 | 614.054,12 306.519,81 | 6 | 614.049,94 306.519,92 | 4.181 |
| 6 | 614.049,94 306.519,92 | 7 | 614.049,955 306.516,98 | 2.94 |
| 7 | 614.049,955 306.516,98 | 8 | 613.959,163 306.496,427 | 93.089 |
| 8 | 613.959,163 306.496,427 | 1 | 613.959,166 306.496,416 | 0.011 |

** Lungimile segmentelor sunt determinate în planul de proiecție Stereo 70 și sunt rotunjite la 1 milimetru.

*** Distanța dintre puncte este formată din segmente cumulate ce sunt mai mici decât valoarea 1 milimetru.

**DATE DESPRE IMOBILUL NR. 2563**

Oficiul de Cadastru și Publicitate Imobiliară CALARASI
 Biroul de Cadastru și Publicitate Imobiliară Oltenita

A. Partea I. Descrierea imobilului

TEREN Extravilan

Adresa: Jud. Calarasi

| Nr. Crt | Nr cadastral Nr. topografic | Suprafața* (mp) | Observații / Referințe |
|---------|-----------------------------|-----------------|---|
| A1 | | 3.786 | Sector cadastral:30 Teren neimprejmuit; |

B. Partea II. Proprietari și acte

| Inscrieri privitoare la dreptul de proprietate și alte drepturi reale | | Referințe |
|---|--|-----------|
| / | | |
| Act Normativ nr. 7, din 13/03/1996 emis de PARLAMENTUL ROMÂNIEI; | | |
| B1 | Inscrierea provizorie, drept de PROPRIETATE, dobandit prin Lege, cota actuala 1/1 1) UAT BUDEȘTI, CIF:2574085, PROPRIETAR NEIDENTIFICAT | A1 |

C. Partea III. SARCINI .

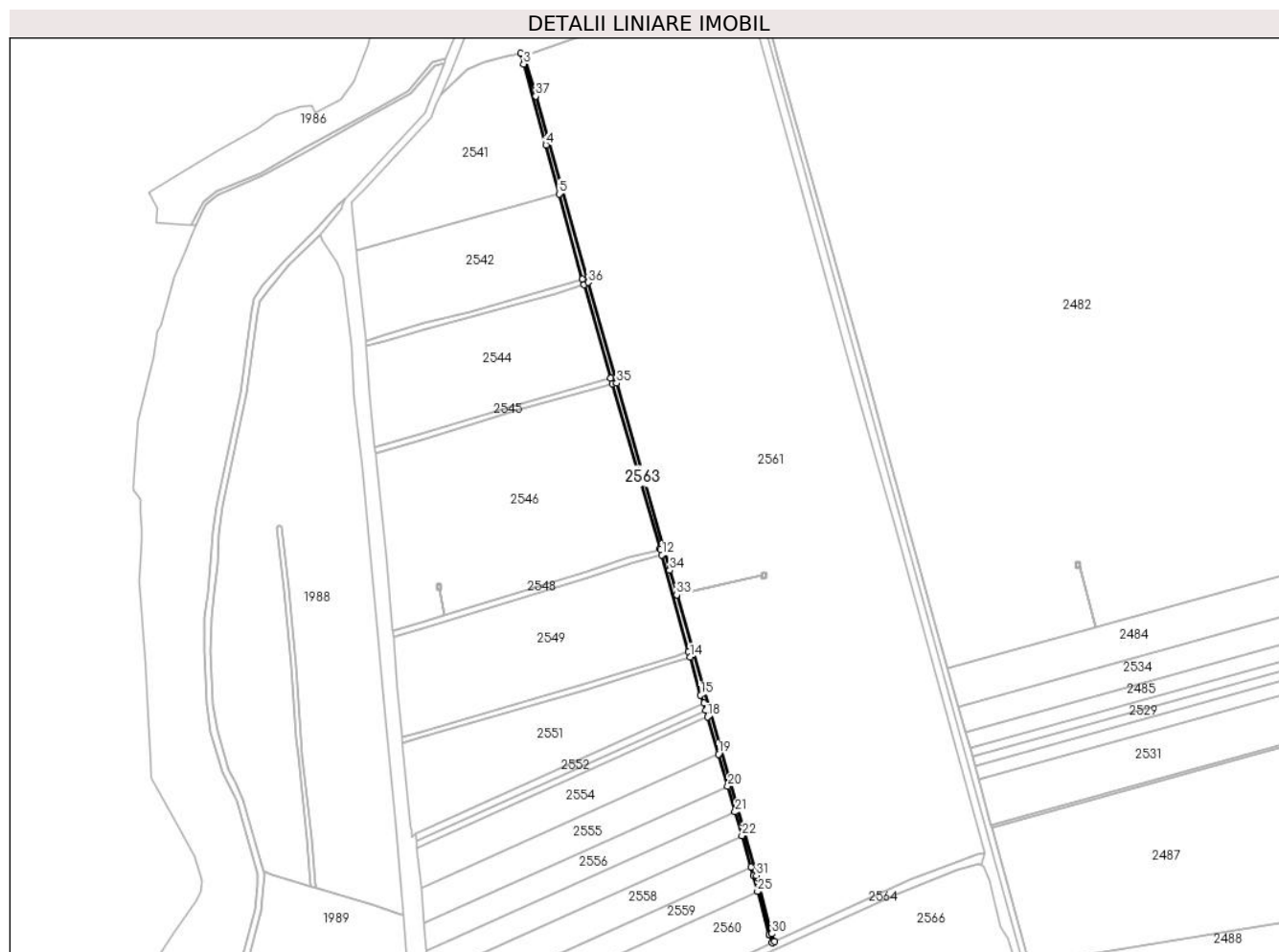
| Inscrieri privind dezmembramintele dreptului de proprietate, drepturi reale de garanție și sarcini | Referințe |
|--|-----------|
| NU SUNT | |

Anexa Nr. 1 La Partea I

Teren

| Nr cadastral | Suprafața (mp)* | Observații / Referințe |
|--------------|-----------------|------------------------|
| | 3.786 | |

* Suprafața este determinată în planul de proiecție Stereo 70.



Date referitoare la teren

| Crt | Categorie folosință | Intravilan | Suprafața (mp) | Tarla | Parcelă | Nr. topo | Observații / Referințe |
|-----|---------------------|------------|----------------|-------|---------|----------|------------------------|
| 1 | ape curgătoare | NU | 3.786 | - | - | - | |

Lungime Segmente

1) Valorile lungimilor segmentelor sunt obținute din proiecție în plan.

| Punct început | X / Y | Punct sfârșit | X / Y | Lungime segment (** (m) |
|---------------|----------------------------|---------------|----------------------------|-------------------------|
| 1 | 613.797,191 307.068,446 | 2 | 613.793,544 307.071,949 | 5.057 |
| 3 | 613.796,4 307.060,371 | 4 | 613.820,161 306.974,603 | 88.999 |
| 5 | 613.834,278 306.922,573 | 6 | 613.858,941 306.831,679 | 94.181 |
| 7 | 613.860,576 306.825,905 | 8 | 613.888,899 306.726,499 | 103.362 |
| 9 | 613.890,558 306.720,723 | 10 | 613.941,62 306.546,016 | 182.016 |

| Punct început | X / Y | Punct sfârșit | X / Y | Lungime segment (** (m) |
|---------------|----------------------------|---------------|----------------------------|-------------------------|
| 2 | 613.793,544 307.071,949 | 3 | 613.796,4 307.060,371 | 11.925 |
| 4 | 613.820,161 306.974,603 | 5 | 613.834,278 306.922,573 | 53.911 |
| 6 | 613.858,941 306.831,679 | 7 | 613.860,576 306.825,905 | 6.001 |
| 8 | 613.888,899 306.726,499 | 9 | 613.890,558 306.720,723 | 6.01 |
| 10 | 613.941,62 306.546,016 | 11 | 613.941,998 306.544,631 | 1.436 |

| Punct început | X / Y | Punct sfârșit | X / Y | Lungime segment (** (m) |
|---------------|----------------------------|---------------|----------------------------|-------------------------|
| 11 | 613.941,998 306.544,631 | 12 | 613.943,581 306.538,843 | 6.001 |
| 13 | 613.971,684 306.436,039 | 14 | 613.973,279 306.430,249 | 6.006 |
| 15 | 613.984,692 306.389,881 | 16 | 613.988,048 306.381,395 | 9.126 |
| 17 | 613.990,204 306.373,896 | 18 | 613.992,268 306.366,717 | 7.47 |
| 19 | 614.003,662 306.327,081 | 20 | 614.013,458 306.293,008 | 35.453 |
| 21 | 614.021,281 306.265,795 | 22 | 614.028,602 306.240,328 | 26.498 |
| 23 | 614.038,079 306.207,363 | 24 | 614.040,78 306.197,967 | 9.777 |
| 25 | 614.045,25 306.181,292 | 26 | 614.057,509 306.135,555 | 47.351 |
| 27 | 614.057,495 306.135,502 | 28 | 614.060,695 306.126,774 | 9.296 |
| 29 | 614.063,114 306.128,21 | 30 | 614.060,187 306.136,412 | 8.709 |
| 31 | 614.043,762 306.198,251 | 32 | 613.959,166 306.496,416 | 309.934 |
| 33 | 613.959,163 306.496,427 | 34 | 613.951,765 306.522,503 | 27.105 |
| 35 | 613.895,372 306.721,268 | 36 | 613.864,967 306.828,584 | 111.54 |
| 37 | 613.809,227 307.026,455 | 1 | 613.797,191 307.068,446 | 43.682 |

| Punct început | X / Y | Punct sfârșit | X / Y | Lungime segment (** (m) |
|---------------|----------------------------|---------------|----------------------------|-------------------------|
| 12 | 613.943,581 306.538,843 | 13 | 613.971,684 306.436,039 | 106.576 |
| 14 | 613.973,279 306.430,249 | 15 | 613.984,692 306.389,881 | 41.95 |
| 16 | 613.988,048 306.381,395 | 17 | 613.990,204 306.373,896 | 7.803 |
| 18 | 613.992,268 306.366,717 | 19 | 614.003,662 306.327,081 | 41.241 |
| 20 | 614.013,458 306.293,008 | 21 | 614.021,281 306.265,795 | 28.315 |
| 22 | 614.028,602 306.240,328 | 23 | 614.038,079 306.207,363 | 34.3 |
| 24 | 614.040,78 306.197,967 | 25 | 614.045,25 306.181,292 | 17.264 |
| 26 | 614.057,509 306.135,555 | 27 | 614.057,495 306.135,502 | 0.055 |
| 28 | 614.060,695 306.126,774 | 29 | 614.063,114 306.128,21 | 2.813 |
| 30 | 614.060,187 306.136,412 | 31 | 614.043,762 306.198,251 | 63.983 |
| 32 | 613.959,166 306.496,416 | 33 | 613.959,163 306.496,427 | 0.011 |
| 34 | 613.951,765 306.522,503 | 35 | 613.895,372 306.721,268 | 206.61 |
| 36 | 613.864,967 306.828,584 | 37 | 613.809,227 307.026,455 | 205.572 |

** Lungimile segmentelor sunt determinate în planul de proiecție Stereo 70 și sunt rotunjite la 1 milimetru.

*** Distanța dintre puncte este formată din segmente cumulate ce sunt mai mici decât valoarea 1 milimetru.

**DATE DESPRE IMOBILUL NR. 2564**

Oficiul de Cadastru și Publicitate Imobiliară CALARASI
Biroul de Cadastru și Publicitate Imobiliară Oltenita

A. Partea I. Descrierea imobilului

TEREN Extravilan

Adresa: Jud. Calarasi

| Nr. Crt | Nr cadastral Nr. topografic | Suprafața* (mp) | Observații / Referințe |
|---------|-----------------------------|-----------------|---|
| A1 | | 5.609 | Sector cadastral:30 Teren neimprejmuit; |

B. Partea II. Proprietari și acte

| Inscrieri privitoare la dreptul de proprietate și alte drepturi reale | | Referințe |
|---|--|-----------|
| / | | |
| Act Normativ nr. 7, din 13/03/1996 emis de PARLAMENTUL ROMÂNIEI; | | |
| B1 | Inscrierea provizorie, drept de PROPRIETATE, dobandit prin Lege, cota actuala 1/1 1) UAT BUDEȘTI, CIF:2574085, PROPRIETAR NEIDENTIFICAT | A1 |

C. Partea III. SARCINI .

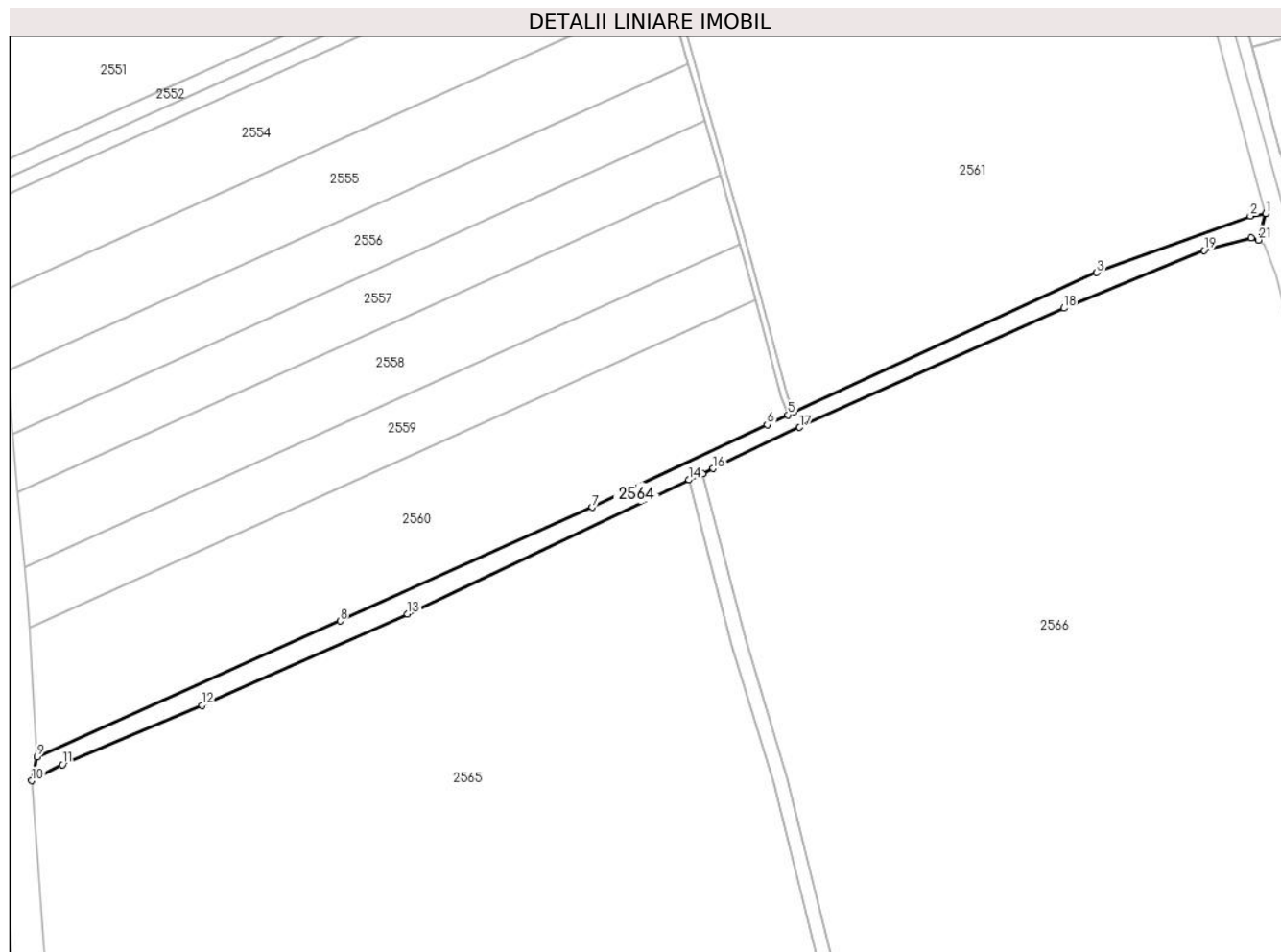
| Inscrieri privind dezmembramintele dreptului de proprietate, drepturi reale de garanție și sarcini | Referințe |
|--|-----------|
| NU SUNT | |

Anexa Nr. 1 La Partea I

Teren

| Nr cadastral | Suprafața (mp)* | Observații / Referințe |
|--------------|-----------------|------------------------|
| | 5.609 | |

* Suprafața este determinată în planul de proiecție Stereo 70.



Date referitoare la teren

| Crt | Categorie folosință | Intravilan | Suprafața (mp) | Tarla | Parcelă | Nr. topo | Observații / Referințe |
|-----|---------------------|------------|----------------|-------|---------|----------|------------------------|
| 1 | ape curgătoare | NU | 5.609 | - | - | - | |

Lungime Segmente

1) Valorile lungimilor segmentelor sunt obținute din proiecție în plan.

| Punct început | X / Y | Punct sfârșit | X / Y | Lungime segment (** (m)) |
|---------------|----------------------------|---------------|----------------------------|--------------------------|
| 1 | 614.286,79 306.222,099 | 2 | 614.279,59 306.220,866 | 7.305 |
| 3 | 614.206,75 306.194,148 | 4 | 614.063,114 306.128,21 | 158.048 |
| 5 | 614.060,695 306.126,774 | 6 | 614.050,744 306.122,103 | 10.993 |
| 7 | 613.967,802 306.083,102 | 8 | 613.848,588 306.029,353 | 130.771 |
| 9 | 613.705,056 305.965,183 | 10 | 613.702,486 305.953,794 | 11.675 |

| Punct început | X / Y | Punct sfârșit | X / Y | Lungime segment (** (m)) |
|---------------|----------------------------|---------------|----------------------------|--------------------------|
| 2 | 614.279,59 306.220,866 | 3 | 614.206,75 306.194,148 | 77.586 |
| 4 | 614.063,114 306.128,21 | 5 | 614.060,695 306.126,774 | 2.813 |
| 6 | 614.050,744 306.122,103 | 7 | 613.967,802 306.083,102 | 91.654 |
| 8 | 613.848,588 306.029,353 | 9 | 613.705,056 305.965,183 | 157.223 |
| 10 | 613.702,486 305.953,794 | 11 | 613.717,062 305.961,439 | 16.459 |

| Punct început | X / Y | Punct sfârșit | X / Y | Lungime segment (** (m) |
|---------------|----------------------------|---------------|----------------------------|-------------------------|
| 11 | 613.717,062 305.961,439 | 12 | 613.783,126 305.989,48 | 71.769 |
| 13 | 613.880,479 306.032,721 | 14 | 614.013,783 306.096,013 | 147.566 |
| 15 | 614.020,22 306.099,069 | 16 | 614.025,162 306.101,415 | 5.471 |
| 17 | 614.066,112 306.120,848 | 18 | 614.191,229 306.177,252 | 137.243 |
| 19 | 614.257,616 306.204,651 | 20 | 614.279,901 306.210,58 | 23.06 |
| 21 | 614.283,347 306.209,477 | 1 | 614.286,79 306.222,099 | 13.083 |

| Punct început | X / Y | Punct sfârșit | X / Y | Lungime segment (** (m) |
|---------------|----------------------------|---------------|----------------------------|-------------------------|
| 12 | 613.783,126 305.989,48 | 13 | 613.880,479 306.032,721 | 106.524 |
| 14 | 614.013,783 306.096,013 | 15 | 614.020,22 306.099,069 | 7.126 |
| 16 | 614.025,162 306.101,415 | 17 | 614.066,112 306.120,848 | 45.327 |
| 18 | 614.191,229 306.177,252 | 19 | 614.257,616 306.204,651 | 71.819 |
| 20 | 614.279,901 306.210,58 | 21 | 614.283,347 306.209,477 | 3.618 |

** Lungimile segmentelor sunt determinate în planul de proiecție Stereo 70 și sunt rotunjite la 1 milimetru.

*** Distanța dintre puncte este formată din segmente cumulate ce sunt mai mici decât valoarea 1 milimetru.

**DATE DESPRE IMOBILUL NR. 2565**

Oficiul de Cadastru și Publicitate Imobiliară CALARASI
Biroul de Cadastru și Publicitate Imobiliară Oltenita

A. Partea I. Descrierea imobilului

TEREN Extravilan

Adresa: Jud. Calarasi

| Nr. Crt | Nr cadastral Nr. topografic | Suprafața* (mp) | Observații / Referințe |
|---------|-----------------------------|-----------------|---|
| A1 | | 235.362 | Sector cadastral:30 Teren neimprejmuit; |

B. Partea II. Proprietari și acte

| Inscrieri privitoare la dreptul de proprietate și alte drepturi reale | Referințe |
|---|-----------|
| / | |
| Act Administrativ nr. 482, din 25/07/2001 emis de MINISTERUL AGRICULTURII; | |
| B1 | A1 |
| Intabulare, drept de PROPRIETATE, dobandit prin Lege, cota actuala 1/1 1) AGENTIA DOMENIILOR STATULUI, CIF:9999999999999 | |

C. Partea III. SARCINI .

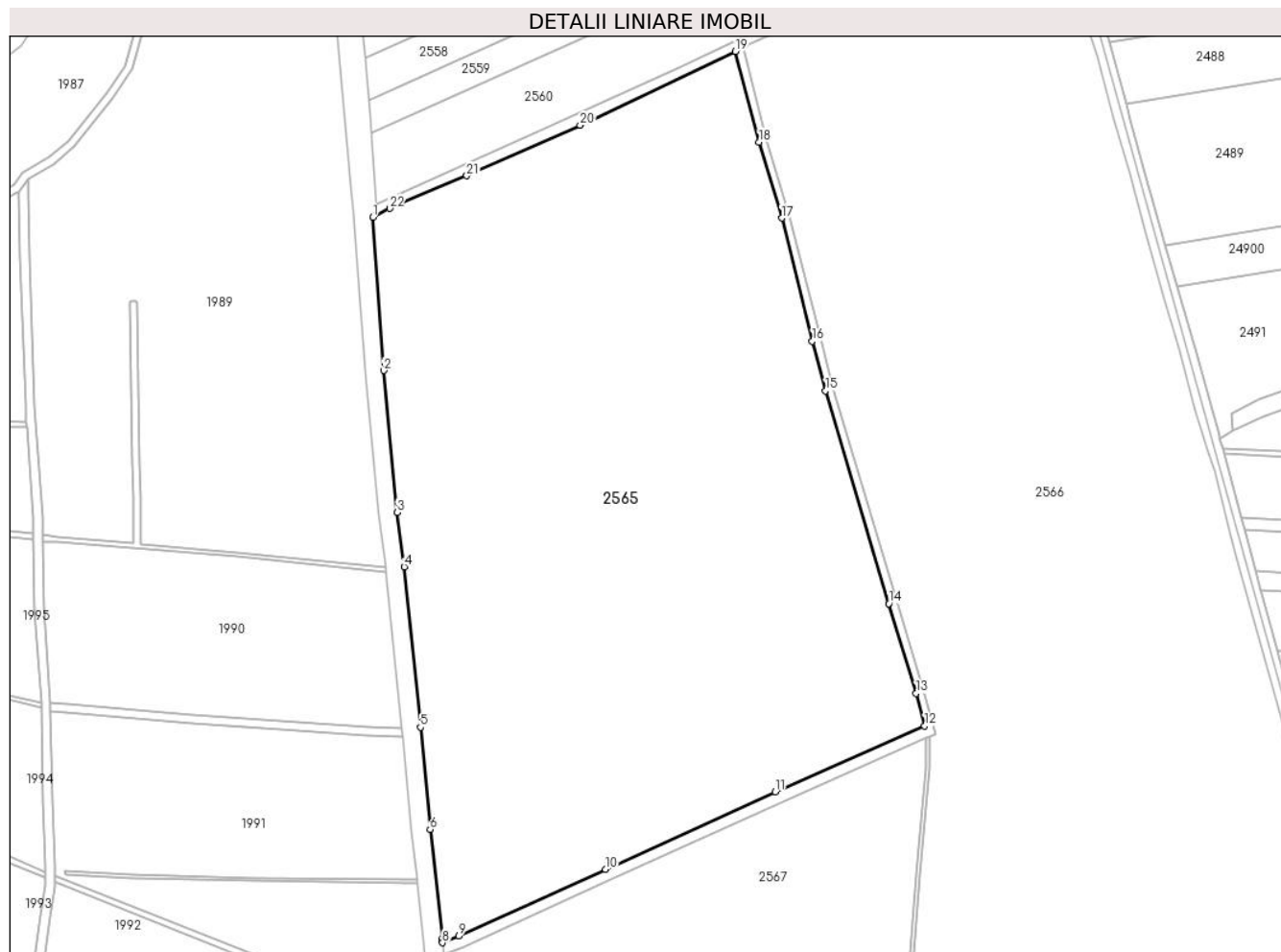
| Inscrieri privind dezmembramintele dreptului de proprietate, drepturi reale de garanție și sarcini | Referințe |
|--|-----------|
| NU SUNT | |

Anexa Nr. 1 La Partea I

Teren

| | | |
|--------------|-----------------|------------------------|
| Nr cadastral | Suprafața (mp)* | Observații / Referințe |
| | 235.362 | |

* Suprafața este determinată în planul de proiecție Stereo 70.



Date referitoare la teren

| Crt | Categorie folosință | Intravilan | Suprafața (mp) | Tarla | Parcelă | Nr. topo | Observații / Referințe |
|-----|---------------------|------------|----------------|-------|---------|----------|------------------------|
| 1 | arabil | NU | 235.362 | 13 | - | - | |

Lungime Segmente

1) Valorile lungimilor segmentelor sunt obținute din proiecție în plan.

| Punct început | X / Y | Punct sfârșit | X / Y | Lungime segment (** (m) |
|---------------|----------------------------|---------------|----------------------------|-------------------------|
| 1 | 613.702,486 305.953,794 | 2 | 613.711,858 305.822,491 | 131.637 |
| 3 | 613.723,57 305.700,807 | 4 | 613.729,603 305.654,225 | 46.971 |
| 5 | 613.743,491 305.516,67 | 6 | 613.751,775 305.429,157 | 87.904 |
| 7 | 613.762,096 305.335,541 | 8 | 613.762,351 305.331,996 | 3.554 |
| 9 | 613.776,5 305.337,654 | 10 | 613.902,123 305.394,892 | 138.048 |

| Punct început | X / Y | Punct sfârșit | X / Y | Lungime segment (** (m) |
|---------------|----------------------------|---------------|----------------------------|-------------------------|
| 2 | 613.711,858 305.822,491 | 3 | 613.723,57 305.700,807 | 122.246 |
| 4 | 613.729,603 305.654,225 | 5 | 613.743,491 305.516,67 | 138.254 |
| 6 | 613.751,775 305.429,157 | 7 | 613.762,096 305.335,541 | 94.183 |
| 8 | 613.762,351 305.331,996 | 9 | 613.776,5 305.337,654 | 15.238 |
| 10 | 613.902,123 305.394,892 | 11 | 614.047,79 305.461,214 | 160.055 |

| Punct început | X / Y | Punct sfârșit | X / Y | Lungime segment (** (m) |
|---------------|----------------------------|---------------|----------------------------|-------------------------|
| 11 | 614.047,79 305.461,214 | 12 | 614.176,183 305.517,875 | 140.34 |
| 13 | 614.168,85 305.545,734 | 14 | 614.145,513 305.622,716 | 80.442 |
| 15 | 614.091,113 305.805,196 | 16 | 614.079,808 305.847,73 | 44.011 |
| 17 | 614.053,556 305.953,163 | 18 | 614.034,092 306.018,329 | 68.011 |
| 19 | 614.013,783 306.096,013 | 20 | 613.880,479 306.032,721 | 147.566 |
| 21 | 613.783,126 305.989,48 | 22 | 613.717,062 305.961,439 | 71.769 |

| Punct început | X / Y | Punct sfârșit | X / Y | Lungime segment (** (m) |
|---------------|----------------------------|---------------|----------------------------|-------------------------|
| 12 | 614.176,183 305.517,875 | 13 | 614.168,85 305.545,734 | 28.808 |
| 14 | 614.145,513 305.622,716 | 15 | 614.091,113 305.805,196 | 190.416 |
| 16 | 614.079,808 305.847,73 | 17 | 614.053,556 305.953,163 | 108.652 |
| 18 | 614.034,092 306.018,329 | 19 | 614.013,783 306.096,013 | 80.295 |
| 20 | 613.880,479 306.032,721 | 21 | 613.783,126 305.989,48 | 106.524 |
| 22 | 613.717,062 305.961,439 | 1 | 613.702,486 305.953,794 | 16.459 |

** Lungimile segmentelor sunt determinate în planul de proiecție Stereo 70 și sunt rotunjite la 1 milimetru.

*** Distanța dintre puncte este formată din segmente cumulate ce sunt mai mici decât valoarea 1 milimetru.

**DATE DESPRE IMOBILUL NR. 2566**

Oficiul de Cadastru și Publicitate Imobiliară CALARASI
Biroul de Cadastru și Publicitate Imobiliară Oltenita

A. Partea I. Descrierea imobilului

TEREN Extravilan

Adresa: Jud. Calarasi

| Nr. Crt | Nr cadastral Nr. topografic | Suprafața* (mp) | Observații / Referințe |
|---------|-----------------------------|-----------------|---|
| A1 | | 457.915 | Sector cadastral:30 Teren neimprejmuit; |

B. Partea II. Proprietari și acte

| Inscrieri privitoare la dreptul de proprietate și alte drepturi reale | Referințe |
|---|-----------|
| / | |
| Act Administrativ nr. 482, din 25/07/2001 emis de MINISTERUL AGRICULTURII; | |
| B1 | A1 |
| Intabulare, drept de PROPRIETATE, dobandit prin Lege, cota actuala 1/1 1) AGENTIA DOMENIILOR STATULUI, CIF:9999999999999 | |

C. Partea III. SARCINI .

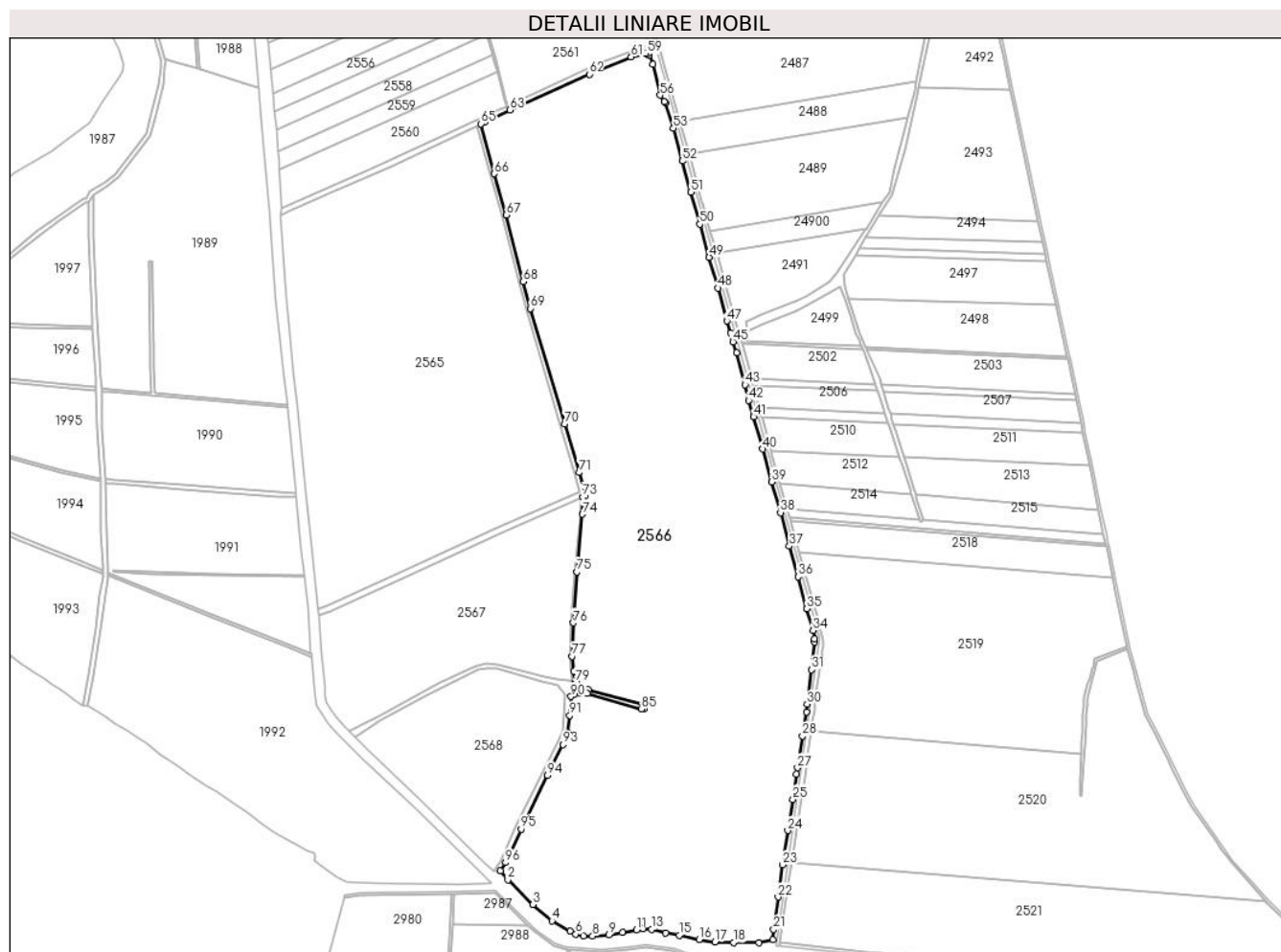
| Inscrieri privind dezmembramintele dreptului de proprietate, drepturi reale de garanție și sarcini | Referințe |
|--|-----------|
| NU SUNT | |

Anexa Nr. 1 La Partea I

Teren

| | | |
|--------------|-----------------|------------------------|
| Nr cadastral | Suprafața (mp)* | Observații / Referințe |
| | 457.915 | |

* Suprafața este determinată în planul de proiecție Stereo 70.



Date referitoare la teren

| Crt | Categorie folosință | Intravilan | Suprafața (mp) | Tarla | Parcelă | Nr. topo | Observații / Referințe |
|-----|---------------------|------------|----------------|-------|---------|----------|------------------------|
| 1 | arabil | NU | 457.915 | 12 | - | - | |

Lungime Segmente

1) Valorile lungimilor segmentelor sunt obținute din proiecție în plan.

| Punct început | X / Y | Punct sfârșit | X / Y | Lungime segment |
|---------------|----------------------------|---------------|----------------------------|-----------------|
| 1 | 614.050,79 304.917,801 | 2 | 614.062,398 304.903,846 | 18.15 2 |
| 4 | 614.132,147 304.839,093 | 5 | 614.160,834 304.822,35 | 33.21 6 |
| 7 | 614.182,476 304.815,22 | 8 | 614.196,411 304.814,944 | 13.93 8 |
| 10 | 614.243,716 304.820,794 | 11 | 614.266,154 304.824,586 | 22.75 6 |
| 13 | 614.289,767 304.825,459 | 14 | 614.312,212 304.820,2 | 23.05 3 |
| 16 | 614.365,022 304.809,193 | 17 | 614.390,069 304.805,912 | 25.26 1 |
| 2 | 614.062,398 304.903,846 | 3 | 614.102,417 304.864,605 | 56.04 8 |
| 5 | 614.160,834 304.822,35 | 6 | 614.169,992 304.817,904 | 10.18 |
| 8 | 614.196,411 304.814,944 | 9 | 614.222,295 304.816,51 | 25.93 1 |
| 11 | 614.266,154 304.824,586 | 12 | 614.276,734 304.826,474 | 10.74 7 |
| 14 | 614.312,212 304.820,2 | 15 | 614.333,769 304.816,077 | 21.94 8 |
| 17 | 614.390,069 304.805,912 | 18 | 614.419,462 304.804,702 | 29.41 8 |
| 3 | 614.102,417 304.864,605 | 4 | 614.132,147 304.839,093 | 39.17 6 |
| 6 | 614.169,992 304.817,904 | 7 | 614.182,476 304.815,22 | 12.76 9 |
| 9 | 614.222,295 304.816,51 | 10 | 614.243,716 304.820,794 | 21.84 5 |
| 12 | 614.276,734 304.826,474 | 13 | 614.289,767 304.825,459 | 13.07 2 |
| 15 | 614.333,769 304.816,077 | 16 | 614.365,022 304.809,193 | 32.00 2 |
| 18 | 614.419,462 304.804,702 | 19 | 614.459,386 304.804,313 | 39.92 6 |

| Punct început | X / Y | Punct sfârșit | X / Y | Lungime segment | Punct început | X / Y | Punct sfârșit | X / Y | Lungime segment | Punct început | X / Y | Punct sfârșit | X / Y | Lungime segment |
|---------------|----------------------------|---------------|----------------------------|-----------------|---------------|----------------------------|---------------|----------------------------|-----------------|---------------|----------------------------|---------------|----------------------------|-----------------|
| 19 | 614.459,386 304.804,313 | 20 | 614.481,996 304.808,91 | 23.073 | 20 | 614.481,996 304.808,91 | 21 | 614.482,984 304.825,35 | 16.47 | 21 | 614.482,984 304.825,35 | 22 | 614.490,085 304.876,763 | 51.901 |
| 22 | 614.490,085 304.876,763 | 23 | 614.497,186 304.927,555 | 51.286 | 23 | 614.497,186 304.927,555 | 24 | 614.505,274 304.981,7 | 54.746 | 24 | 614.505,274 304.981,7 | 25 | 614.513,388 305.031,1 | 50.062 |
| 25 | 614.513,388 305.031,1 | 26 | 614.519,114 305.071,041 | 40.349 | 26 | 614.519,114 305.071,041 | 27 | 614.520,702 305.081,056 | 10.14 | 27 | 614.520,702 305.081,056 | 28 | 614.528,718 305.131,121 | 50.703 |
| 28 | 614.528,718 305.131,121 | 29 | 614.534,758 305.169,49 | 38.841 | 29 | 614.534,758 305.169,49 | 30 | 614.536,017 305.181,51 | 12.086 | 30 | 614.536,017 305.181,51 | 31 | 614.543,202 305.235,948 | 54.91 |
| 31 | 614.543,202 305.235,948 | 32 | 614.547,203 305.280,01 | 44.243 | 32 | 614.547,203 305.280,01 | 33 | 614.547,142 305.284,482 | 4.472 | 33 | 614.547,142 305.284,482 | 34 | 614.545,271 305.297,882 | 13.53 |
| 34 | 614.545,271 305.297,882 | 35 | 614.535,517 305.332,402 | 35.872 | 35 | 614.535,517 305.332,402 | 36 | 614.521,753 305.382,897 | 52.337 | 36 | 614.521,753 305.382,897 | 37 | 614.507,889 305.431,211 | 50.264 |
| 37 | 614.507,889 305.431,211 | 38 | 614.493,84 305.484,404 | 55.017 | 38 | 614.493,84 305.484,404 | 39 | 614.479,482 305.532,942 | 50.617 | 39 | 614.479,482 305.532,942 | 40 | 614.465,723 305.584,762 | 53.616 |
| 40 | 614.465,723 305.584,762 | 41 | 614.451,218 305.635,719 | 52.981 | 41 | 614.451,218 305.635,719 | 42 | 614.443,232 305.661,882 | 27.355 | 42 | 614.443,232 305.661,882 | 43 | 614.437,653 305.686,464 | 25.207 |
| 43 | 614.437,653 305.686,464 | 44 | 614.424,632 305.737,149 | 52.331 | 44 | 614.424,632 305.737,149 | 45 | 614.418,677 305.754,649 | 18.485 | 45 | 614.418,677 305.754,649 | 46 | 614.414,55 305.768,325 | 14.285 |
| 46 | 614.414,55 305.768,325 | 47 | 614.408,793 305.787,399 | 19.924 | 47 | 614.408,793 305.787,399 | 48 | 614.394,471 305.839,278 | 53.82 | 48 | 614.394,471 305.839,278 | 49 | 614.380,918 305.888,014 | 50.585 |
| 49 | 614.380,918 305.888,014 | 50 | 614.366,185 305.940,205 | 54.231 | 50 | 614.366,185 305.940,205 | 51 | 614.352,287 305.990,839 | 52.507 | 51 | 614.352,287 305.990,839 | 52 | 614.338,177 306.040,14 | 51.28 |
| 52 | 614.338,177 306.040,14 | 53 | 614.324,406 306.091,903 | 53.564 | 53 | 614.324,406 306.091,903 | 54 | 614.311,555 306.132,146 | 42.245 | 54 | 614.311,555 306.132,146 | 55 | 614.309,704 306.133,648 | 2.384 |
| 55 | 614.309,704 306.133,648 | 56 | 614.303,646 306.144,085 | 12.068 | 56 | 614.303,646 306.144,085 | 57 | 614.291,767 306.192,758 | 50.102 | 57 | 614.291,767 306.192,758 | 58 | 614.285,785 306.207,413 | 15.829 |
| 58 | 614.285,785 306.207,413 | 59 | 614.283,347 306.209,477 | 3.194 | 59 | 614.283,347 306.209,477 | 60 | 614.279,901 306.210,58 | 3.618 | 60 | 614.279,901 306.210,58 | 61 | 614.257,616 306.204,651 | 23.06 |
| 61 | 614.257,616 306.204,651 | 62 | 614.191,229 306.177,252 | 71.819 | 62 | 614.191,229 306.177,252 | 63 | 614.066,112 306.120,848 | 137.243 | 63 | 614.066,112 306.120,848 | 64 | 614.025,162 306.101,415 | 45.327 |
| 64 | 614.025,162 306.101,415 | 65 | 614.020,22 306.099,069 | 5.471 | 65 | 614.020,22 306.099,069 | 66 | 614.040,834 306.020,217 | 81.502 | 66 | 614.040,834 306.020,217 | 67 | 614.060,31 305.955,012 | 68.051 |
| 67 | 614.060,31 305.955,012 | 68 | 614.086,587 305.849,475 | 108.759 | 68 | 614.086,587 305.849,475 | 69 | 614.097,852 305.807,095 | 43.852 | 69 | 614.097,852 305.807,095 | 70 | 614.152,217 305.624,731 | 190.295 |
| 70 | 614.152,217 305.624,731 | 71 | 614.175,587 305.547,64 | 80.555 | 71 | 614.175,587 305.547,64 | 72 | 614.185,246 305.510,944 | 37.946 | 72 | 614.185,246 305.510,944 | 73 | 614.180,856 305.509,007 | 4.798 |
| 73 | 614.180,856 305.509,007 | 74 | 614.180,522 305.481,972 | 27.037 | 74 | 614.180,522 305.481,972 | 75 | 614.171,587 305.390,61 | 91.798 | 75 | 614.171,587 305.390,61 | 76 | 614.165,76 305.309,932 | 80.888 |
| 76 | 614.165,76 305.309,932 | 77 | 614.164,365 305.257,266 | 52.684 | 77 | 614.164,365 305.257,266 | 78 | 614.166,481 305.233,689 | 23.672 | 78 | 614.166,481 305.233,689 | 79 | 614.168,621 305.216,16 | 17.659 |
| 79 | 614.168,621 305.216,16 | 80 | 614.170,894 305.215,328 | 2.42 | 80 | 614.170,894 305.215,328 | 81 | 614.189,584 305.204,686 | 21.507 | 81 | 614.189,584 305.204,686 | 82 | 614.276,192 305.180,45 | 89.935 |
| 82 | 614.276,192 305.180,45 | 83 | 614.278,466 305.177,999 | 3.343 | 83 | 614.278,466 305.177,999 | 84 | 614.277,877 305.174,27 | 3.775 | 84 | 614.277,877 305.174,27 | 85 | 614.274,022 305.174,259 | 3.855 |
| 85 | 614.274,022 305.174,259 | 86 | 614.187,94 305.198,22 | 89.355 | 86 | 614.187,94 305.198,22 | 87 | 614.178,772 305.200,377 | 9.418 | 87 | 614.178,772 305.200,377 | 88 | 614.175,147 305.199,414 | 3.751 |
| 88 | 614.175,147 305.199,414 | 89 | 614.167,633 305.197,366 | 7.788 | 89 | 614.167,633 305.197,366 | 90 | 614.162,481 305.193,441 | 6.477 | 90 | 614.162,481 305.193,441 | 91 | 614.160,3 305.163,784 | 29.737 |
| 91 | 614.160,3 305.163,784 | 92 | 614.157,184 305.136,557 | 27.405 | 92 | 614.157,184 305.136,557 | 93 | 614.149,951 305.117,642 | 20.251 | 93 | 614.149,951 305.117,642 | 94 | 614.125,059 305.069,117 | 54.537 |
| 94 | 614.125,059 305.069,117 | 95 | 614.083,577 304.983,994 | 94.693 | 95 | 614.083,577 304.983,994 | 96 | 614.058,918 304.931,116 | 58.345 | 96 | 614.058,918 304.931,116 | 1 | 614.050,79 304.917,801 | 15.6 |

** Lungimile segmentelor sunt determinate în planul de proiecție Stereo 70 și sunt rotunjite la 1 milimetru.

*** Distanța dintre puncte este formată din segmente cumulate ce sunt mai mici decât valoarea 1 milimetru.

**DATE DESPRE IMOBILUL NR. 2567**

Oficiul de Cadastru și Publicitate Imobiliară CALARASI
Biroul de Cadastru și Publicitate Imobiliară Oltenita

A. Partea I. Descrierea imobilului

TEREN Extravilan

Adresa: Jud. Calarasi

| Nr. Crt | Nr cadastral Nr. topografic | Suprafața* (mp) | Observații / Referințe |
|---------|-----------------------------|-----------------|---|
| A1 | | 83.585 | Sector cadastral:30 Teren neimprejmuit; |

B. Partea II. Proprietari și acte

| Inscrieri privitoare la dreptul de proprietate și alte drepturi reale | Referințe |
|---|-----------|
| / | |
| Act Administrativ nr. 482, din 25/07/2001 emis de MINISTERUL AGRICULTURII; | |
| B1 | A1 |
| Intabulare, drept de PROPRIETATE, dobandit prin Lege, cota actuala 1/1 1) AGENTIA DOMENIILOR STATULUI, CIF:9999999999999 | |

C. Partea III. SARCINI .

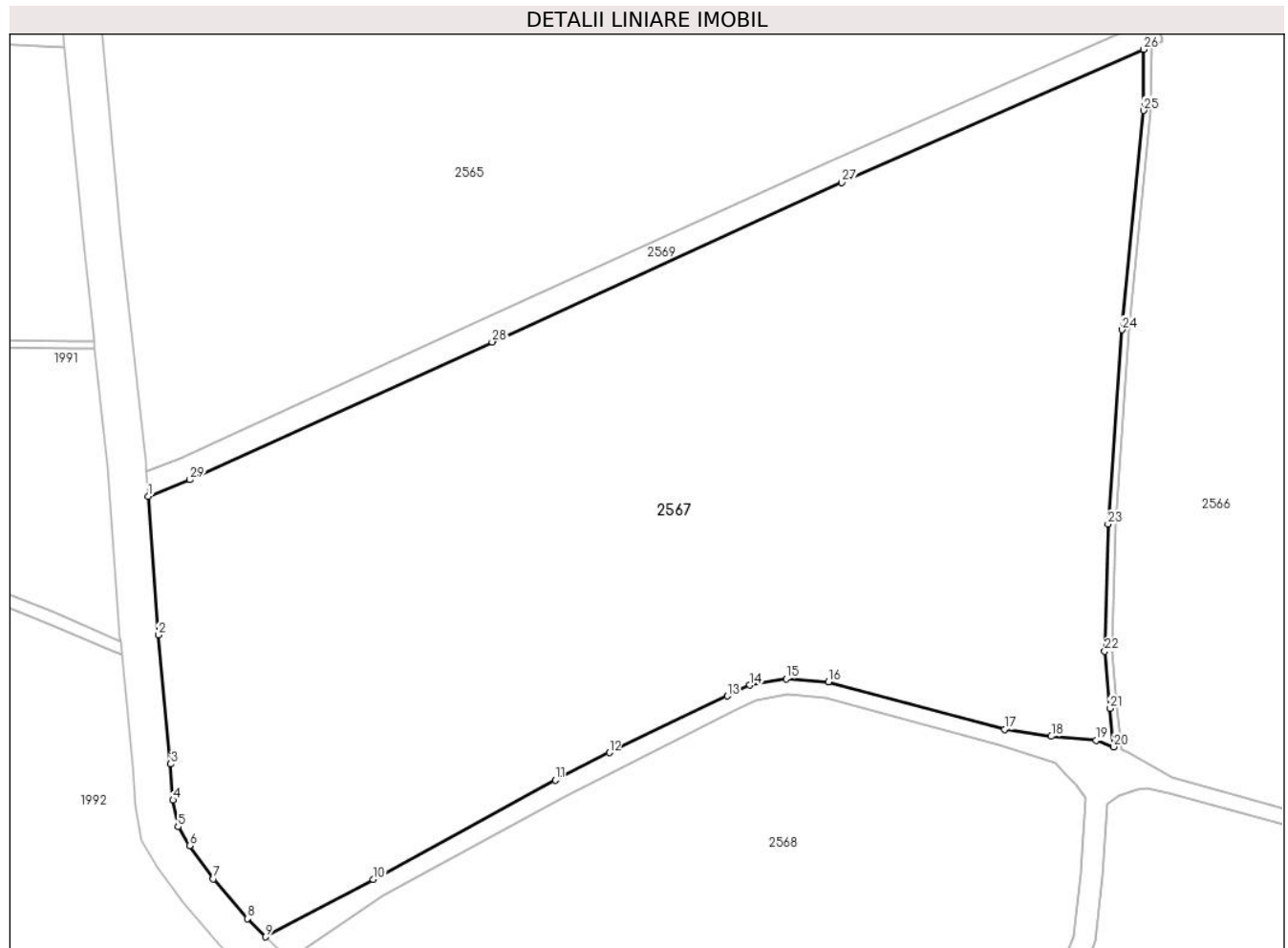
| Inscrieri privind dezmembramintele dreptului de proprietate, drepturi reale de garanție și sarcini | Referințe |
|--|-----------|
| NU SUNT | |

Anexa Nr. 1 La Partea I

Teren

| | | |
|--------------|-----------------|------------------------|
| Nr cadastral | Suprafața (mp)* | Observații / Referințe |
| | 83.585 | |

* Suprafața este determinată în planul de proiecție Stereo 70.



Date referitoare la teren

| Crt | Categorie folosință | Intravilan | Suprafața (mp) | Tarla | Parcelă | Nr. topo | Observații / Referințe |
|-----|---------------------|------------|----------------|-------|---------|----------|------------------------|
| 1 | arabil | NU | 83.585 | 23 | - | - | |

Lungime Segmente

1) Valorile lungimilor segmentelor sunt obținute din proiecție în plan.

| Punct început | X / Y | Punct sfârșit | X / Y | Lungime segment (** (m) |
|---------------|----------------------------|---------------|----------------------------|-------------------------|
| 1 | 613.763,104 305.321,527 | 2 | 613.767,244 305.263,953 | 57.723 |
| 3 | 613.772,39 305.210,22 | 4 | 613.773,353 305.195,241 | 15.01 |
| 5 | 613.775,441 305.184,152 | 6 | 613.780,195 305.176,189 | 9.274 |
| 7 | 613.790,193 305.162,48 | 8 | 613.804,293 305.145,938 | 21.736 |
| 9 | 613.811,982 305.138,341 | 10 | 613.856,729 305.162,318 | 50.766 |

| Punct început | X / Y | Punct sfârșit | X / Y | Lungime segment (** (m) |
|---------------|----------------------------|---------------|----------------------------|-------------------------|
| 2 | 613.767,244 305.263,953 | 3 | 613.772,39 305.210,22 | 53.979 |
| 4 | 613.773,353 305.195,241 | 5 | 613.775,441 305.184,152 | 11.284 |
| 6 | 613.780,195 305.176,189 | 7 | 613.790,193 305.162,48 | 16.968 |
| 8 | 613.804,293 305.145,938 | 9 | 613.811,982 305.138,341 | 10.809 |
| 10 | 613.856,729 305.162,318 | 11 | 613.932,68 305.203,5 | 86.397 |

| Punct început | X / Y | Punct sfârșit | X / Y | Lungime segment (** (m) |
|---------------|----------------------------|---------------|----------------------------|-------------------------|
| 11 | 613.932,68 305.203,5 | 12 | 613.955,047 305.214,957 | 25.131 |
| 13 | 614.004,21 305.238,533 | 14 | 614.013,642 305.243,008 | 10.44 |
| 15 | 614.028,691 305.245,732 | 16 | 614.046,296 305.244,373 | 17.657 |
| 17 | 614.119,617 305.224,638 | 18 | 614.139,086 305.221,757 | 19.681 |
| 19 | 614.157,883 305.220,09 | 20 | 614.165,111 305.217,445 | 7.697 |
| 21 | 614.163,493 305.233,42 | 22 | 614.161,361 305.257,172 | 23.847 |
| 23 | 614.162,763 305.310,08 | 24 | 614.168,598 305.390,864 | 80.994 |
| 25 | 614.177,522 305.482,119 | 26 | 614.177,522 305.507,536 | 25.417 |
| 27 | 614.051,881 305.452,089 | 28 | 613.906,268 305.385,792 | 159.995 |
| 29 | 613.780,432 305.328,456 | 1 | 613.763,104 305.321,527 | 18.662 |

| Punct început | X / Y | Punct sfârșit | X / Y | Lungime segment (** (m) |
|---------------|----------------------------|---------------|----------------------------|-------------------------|
| 12 | 613.955,047 305.214,957 | 13 | 614.004,21 305.238,533 | 54.524 |
| 14 | 614.013,642 305.243,008 | 15 | 614.028,691 305.245,732 | 15.294 |
| 16 | 614.046,296 305.244,373 | 17 | 614.119,617 305.224,638 | 75.93 |
| 18 | 614.139,086 305.221,757 | 19 | 614.157,883 305.220,09 | 18.871 |
| 20 | 614.165,111 305.217,445 | 21 | 614.163,493 305.233,42 | 16.057 |
| 22 | 614.161,361 305.257,172 | 23 | 614.162,763 305.310,08 | 52.927 |
| 24 | 614.168,598 305.390,864 | 25 | 614.177,522 305.482,119 | 91.69 |
| 26 | 614.177,522 305.507,536 | 27 | 614.051,881 305.452,089 | 137.332 |
| 28 | 613.906,268 305.385,792 | 29 | 613.780,432 305.328,456 | 138.283 |

** Lungimile segmentelor sunt determinate în planul de proiecție Stereo 70 și sunt rotunjite la 1 milimetru.

*** Distanța dintre puncte este formată din segmente cumulate ce sunt mai mici decât valoarea 1 milimetru.

**DATE DESPRE IMOBILUL NR. 2568**

Oficiul de Cadastru și Publicitate Imobiliară CALARASI
Biroul de Cadastru și Publicitate Imobiliară Oltenita

A. Partea I. Descrierea imobilului

TEREN Extravilan

Adresa: Jud. Calarasi

| Nr. Crt | Nr cadastral Nr. topografic | Suprafața* (mp) | Observații / Referințe |
|---------|-----------------------------|-----------------|---|
| A1 | | 58.312 | Sector cadastral:30 Teren neimprejmuit; |

B. Partea II. Proprietari și acte

| Inscrieri privitoare la dreptul de proprietate și alte drepturi reale | Referințe |
|---|-----------|
| / | |
| Act Administrativ nr. 482, din 25/07/2001 emis de MINISTERUL AGRICULTURII; | |
| B1 | A1 |
| Intabulare, drept de PROPRIETATE, dobandit prin Lege, cota actuala 1/1 1) AGENTIA DOMENIILOR STATULUI, CIF:9999999999999 | |

C. Partea III. SARCINI .

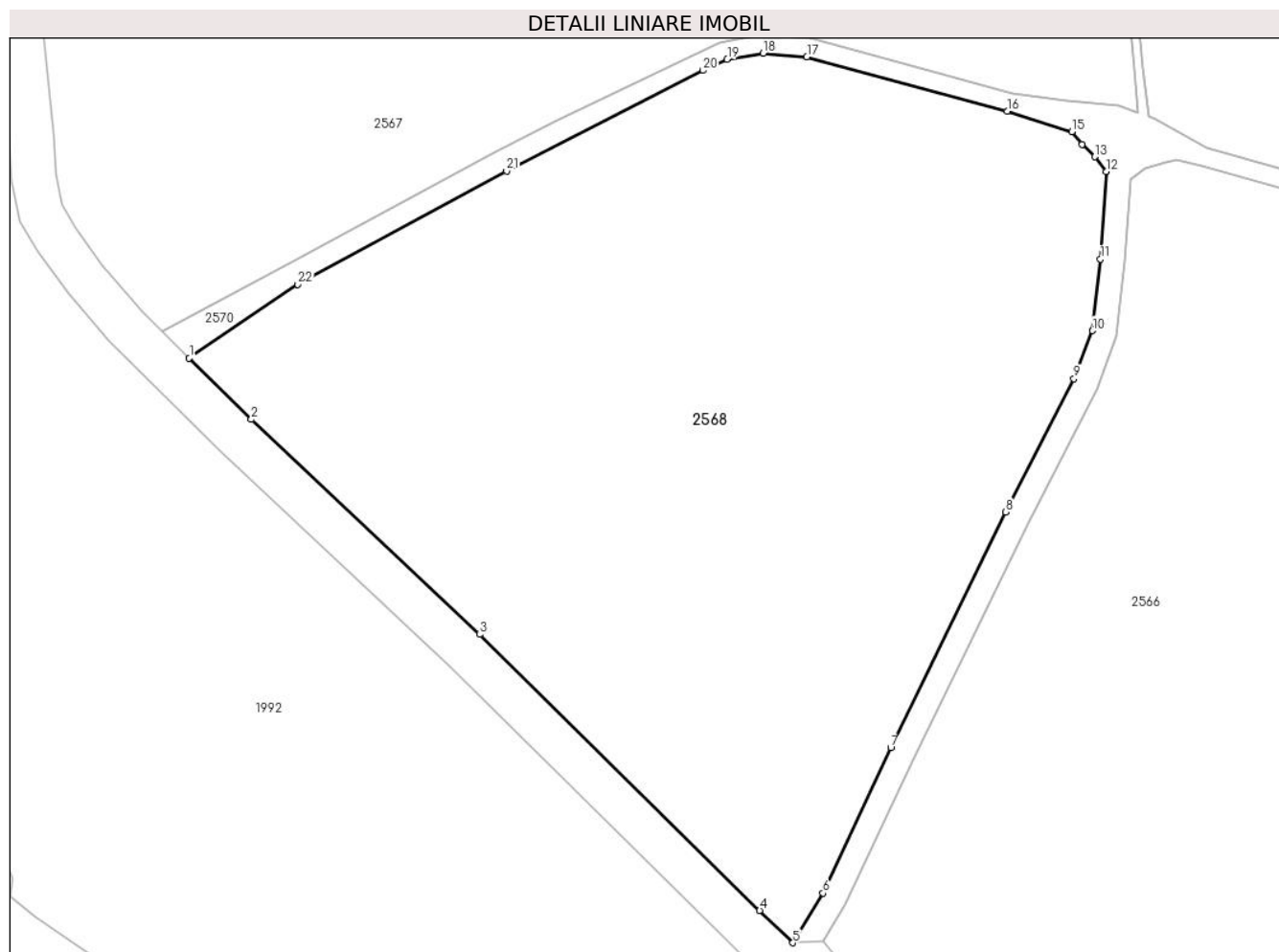
| Inscrieri privind dezmembramintele dreptului de proprietate, drepturi reale de garanție și sarcini | Referințe |
|--|-----------|
| NU SUNT | |

Anexa Nr. 1 La Partea I

Teren

| | | |
|--------------|-----------------|------------------------|
| Nr cadastral | Suprafața (mp)* | Observații / Referințe |
| | 58.312 | |

* Suprafața este determinată în planul de proiecție Stereo 70.



Date referitoare la teren

| Crt | Categorie folosință | Intravilan | Suprafața (mp) | Tarla | Parcelă | Nr. topo | Observații / Referințe |
|-----|---------------------|------------|----------------|-------|---------|----------|------------------------|
| 1 | arabil | NU | 58.312 | 24 | - | - | |

Lungime Segmente

1) Valorile lungimilor segmentelor sunt obținute din proiecție în plan.

| Punct început | X / Y | Punct sfârșit | X / Y | Lungime segment (** (m) |
|---------------|----------------------------|---------------|----------------------------|-------------------------|
| 1 | 613.821,583 305.128,854 | 2 | 613.844,067 305.106,638 | 31.608 |
| 3 | 613.926,708 305.028,906 | 4 | 614.027,984 304.929,13 | 142.169 |
| 5 | 614.040,008 304.917,411 | 6 | 614.050,974 304.935,375 | 21.047 |
| 7 | 614.075,453 304.987,867 | 8 | 614.117,009 305.073,143 | 94.863 |
| 9 | 614.141,719 305.121,315 | 10 | 614.148,372 305.138,71 | 18.624 |

| Punct început | X / Y | Punct sfârșit | X / Y | Lungime segment (** (m) |
|---------------|----------------------------|---------------|----------------------------|-------------------------|
| 2 | 613.844,067 305.106,638 | 3 | 613.926,708 305.028,906 | 113.454 |
| 4 | 614.027,984 304.929,13 | 5 | 614.040,008 304.917,411 | 16.79 |
| 6 | 614.050,974 304.935,375 | 7 | 614.075,453 304.987,867 | 57.919 |
| 8 | 614.117,009 305.073,143 | 9 | 614.141,719 305.121,315 | 54.14 |
| 10 | 614.148,372 305.138,71 | 11 | 614.151,337 305.164,626 | 26.085 |

| Punct început | X / Y | Punct sfârșit | X / Y | Lungime segment (** (m) |
|---------------|----------------------------|---------------|----------------------------|-------------------------|
| 11 | 614.151,337 305.164,626 | 12 | 614.153,37 305.196,33 | 31.769 |
| 13 | 614.149,212 305.201,625 | 14 | 614.144,789 305.206,144 | 6.323 |
| 15 | 614.140,967 305.210,675 | 16 | 614.117,555 305.218,112 | 24.565 |
| 17 | 614.045,074 305.237,703 | 18 | 614.029,245 305.239,059 | 15.887 |
| 19 | 614.016,274 305.236,849 | 20 | 614.007,451 305.232,812 | 9.703 |
| 21 | 613.936,411 305.196,422 | 22 | 613.860,889 305.155,473 | 85.909 |

| Punct început | X / Y | Punct sfârșit | X / Y | Lungime segment (** (m) |
|---------------|----------------------------|---------------|----------------------------|-------------------------|
| 12 | 614.153,37 305.196,33 | 13 | 614.149,212 305.201,625 | 6.732 |
| 14 | 614.144,789 305.206,144 | 15 | 614.140,967 305.210,675 | 5.928 |
| 16 | 614.117,555 305.218,112 | 17 | 614.045,074 305.237,703 | 75.082 |
| 18 | 614.029,245 305.239,059 | 19 | 614.016,274 305.236,849 | 13.158 |
| 20 | 614.007,451 305.232,812 | 21 | 613.936,411 305.196,422 | 79.818 |
| 22 | 613.860,889 305.155,473 | 1 | 613.821,583 305.128,854 | 47.471 |

** Lungimile segmentelor sunt determinate în planul de proiecție Stereo 70 și sunt rotunjite la 1 milimetru.

*** Distanța dintre puncte este formată din segmente cumulate ce sunt mai mici decât valoarea 1 milimetru.

**DATE DESPRE IMOBILUL NR. 2569**

Oficiul de Cadastru și Publicitate Imobiliară CALARASI
Biroul de Cadastru și Publicitate Imobiliară Oltenita

A. Partea I. Descrierea imobilului

TEREN Extravilan

Adresa: Jud. Calarasi

| Nr. Crt | Nr cadastral Nr. topografic | Suprafața* (mp) | Observații / Referințe |
|---------|-----------------------------|-----------------|---|
| A1 | | 8.823 | Sector cadastral:30 Teren neimprejmuit; |

B. Partea II. Proprietari și acte

| Inscrieri privitoare la dreptul de proprietate și alte drepturi reale | | Referințe |
|---|--|-----------|
| / | | |
| Act Normativ nr. 7, din 13/03/1996 emis de PARLAMENTUL ROMÂNIEI; | | |
| B1 | Inscrierea provizorie, drept de PROPRIETATE, dobandit prin Lege, cota actuala 1/1 1) UAT BUDEȘTI, CIF:2574085, PROPRIETAR NEIDENTIFICAT | A1 |

C. Partea III. SARCINI .

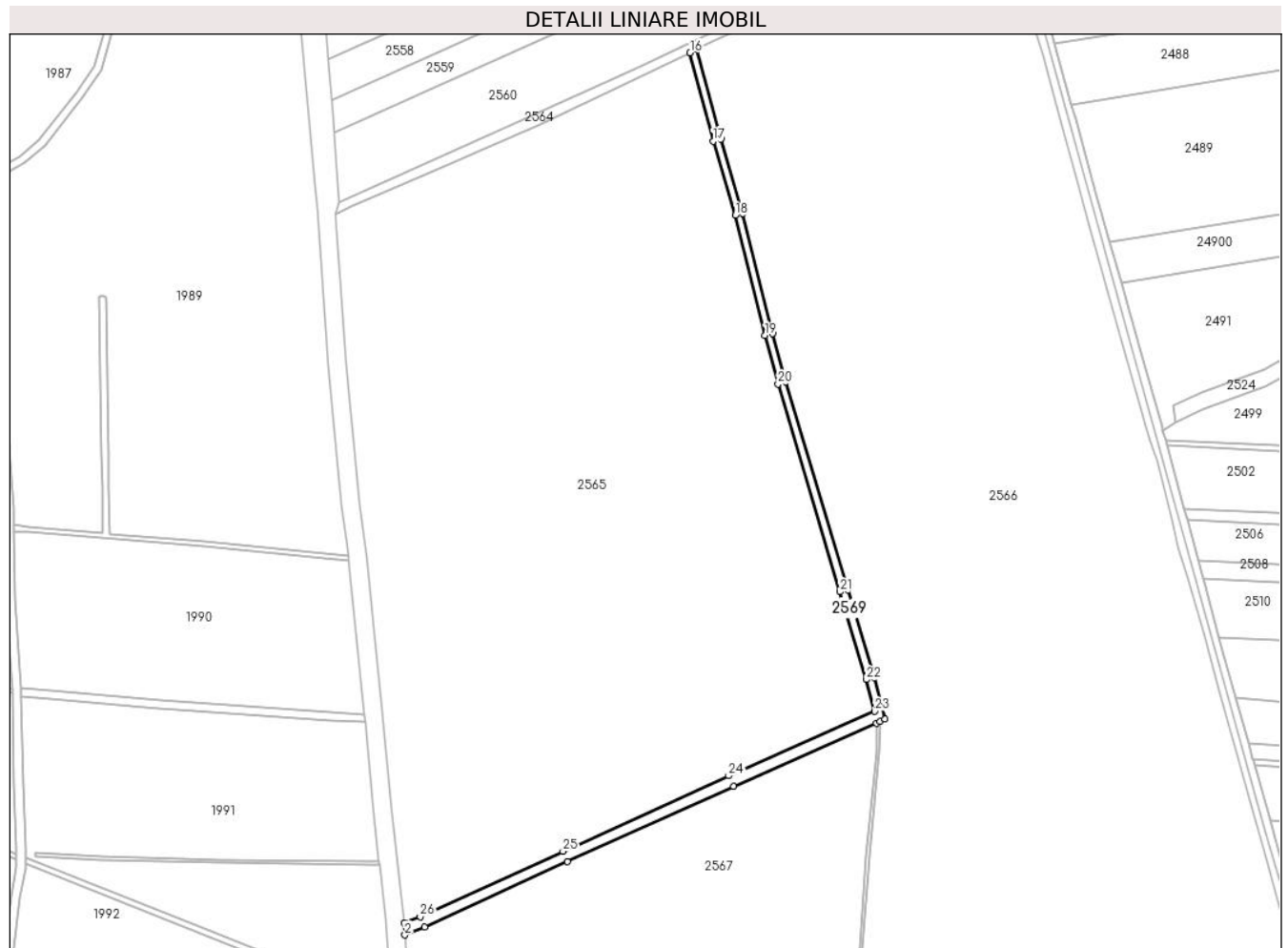
| Inscrieri privind dezmembramintele dreptului de proprietate, drepturi reale de garanție și sarcini | Referințe |
|--|-----------|
| NU SUNT | |

Anexa Nr. 1 La Partea I

Teren

| | | |
|--------------|-----------------|------------------------|
| Nr cadastral | Suprafața (mp)* | Observații / Referințe |
| | 8.823 | |

* Suprafața este determinată în planul de proiecție Stereo 70.



Date referitoare la teren

| Crt | Categorie folosință | Intravilan | Suprafața (mp) | Tarla | Parcelă | Nr. topo | Observații / Referințe |
|-----|---------------------|------------|----------------|-------|---------|----------|------------------------|
| 1 | ape curgătoare | NU | 8.823 | - | - | - | |

Lungime Segmente

1) Valorile lungimilor segmentelor sunt obținute din proiecție în plan.

| Punct început | X / Y | Punct sfârșit | X / Y | Lungime segment (** (m) |
|---------------|----------------------------|---------------|----------------------------|-------------------------|
| 1 | 613.762,351 305.331,996 | 2 | 613.763,104 305.321,527 | 10.496 |
| 3 | 613.780,432 305.328,456 | 4 | 613.906,268 305.385,792 | 138.283 |
| 5 | 614.051,881 305.452,089 | 6 | 614.177,522 305.507,536 | 137.332 |
| 7 | 614.180,856 305.509,007 | 8 | 614.185,246 305.510,944 | 4.798 |
| 9 | 614.175,587 305.547,64 | 10 | 614.152,217 305.624,731 | 80.555 |

| Punct început | X / Y | Punct sfârșit | X / Y | Lungime segment (** (m) |
|---------------|----------------------------|---------------|----------------------------|-------------------------|
| 2 | 613.763,104 305.321,527 | 3 | 613.780,432 305.328,456 | 18.662 |
| 4 | 613.906,268 305.385,792 | 5 | 614.051,881 305.452,089 | 159.995 |
| 6 | 614.177,522 305.507,536 | 7 | 614.180,856 305.509,007 | 3.644 |
| 8 | 614.185,246 305.510,944 | 9 | 614.175,587 305.547,64 | 37.946 |
| 10 | 614.152,217 305.624,731 | 11 | 614.097,852 305.807,095 | 190.295 |

| Punct început | X / Y | Punct sfârșit | X / Y | Lungime segment (** (m) | Punct început | X / Y | Punct sfârșit | X / Y | Lungime segment (** (m) |
|---------------|----------------------------|---------------|----------------------------|-------------------------|---------------|----------------------------|---------------|----------------------------|-------------------------|
| 11 | 614.097,852 305.807,095 | 12 | 614.086,587 305.849,475 | 43.852 | 12 | 614.086,587 305.849,475 | 13 | 614.060,31 305.955,012 | 108.759 |
| 13 | 614.060,31 305.955,012 | 14 | 614.040,834 306.020,217 | 68.051 | 14 | 614.040,834 306.020,217 | 15 | 614.020,22 306.099,069 | 81.502 |
| 15 | 614.020,22 306.099,069 | 16 | 614.013,783 306.096,013 | 7.126 | 16 | 614.013,783 306.096,013 | 17 | 614.034,092 306.018,329 | 80.295 |
| 17 | 614.034,092 306.018,329 | 18 | 614.053,556 305.953,163 | 68.011 | 18 | 614.053,556 305.953,163 | 19 | 614.079,808 305.847,73 | 108.652 |
| 19 | 614.079,808 305.847,73 | 20 | 614.091,113 305.805,196 | 44.011 | 20 | 614.091,113 305.805,196 | 21 | 614.145,513 305.622,716 | 190.416 |
| 21 | 614.145,513 305.622,716 | 22 | 614.168,85 305.545,734 | 80.442 | 22 | 614.168,85 305.545,734 | 23 | 614.176,183 305.517,875 | 28.808 |
| 23 | 614.176,183 305.517,875 | 24 | 614.047,79 305.461,214 | 140.34 | 24 | 614.047,79 305.461,214 | 25 | 613.902,123 305.394,892 | 160.055 |
| 25 | 613.902,123 305.394,892 | 26 | 613.776,5 305.337,654 | 138.048 | 26 | 613.776,5 305.337,654 | 1 | 613.762,351 305.331,996 | 15.238 |

** Lungimile segmentelor sunt determinate în planul de proiecție Stereo 70 și sunt rotunjite la 1 milimetru.

*** Distanța dintre puncte este formată din segmente cumulate ce sunt mai mici decât valoarea 1 milimetru.

**DATE DESPRE IMOBILUL NR. 2570**

Oficiul de Cadastru și Publicitate Imobiliară CALARASI
Biroul de Cadastru și Publicitate Imobiliară Oltenita

A. Partea I. Descrierea imobilului

TEREN Extravilan

Adresa: Jud. Calarasi

| Nr. Crt | Nr cadastral Nr. topografic | Suprafața* (mp) | Observații / Referințe |
|---------|-----------------------------|-----------------|---|
| A1 | | 7.823 | Sector cadastral:30 Teren neimprejmuit; |

B. Partea II. Proprietari și acte

| Inscrieri privitoare la dreptul de proprietate și alte drepturi reale | | Referințe |
|---|---|-----------|
| / | | |
| Act Normativ nr. 7, din 13/03/1996 emis de PARLAMENTUL ROMÂNIEI; | | |
| B1 | Inscrierea provizorie, drept de PROPRIETATE, dobandit prin Lege, cota actuala 1/1 | A1 |
| 1) UAT BUDEȘTI, CIF:2574085, PROPRIETAR NEIDENTIFICAT | | |

C. Partea III. SARCINI .

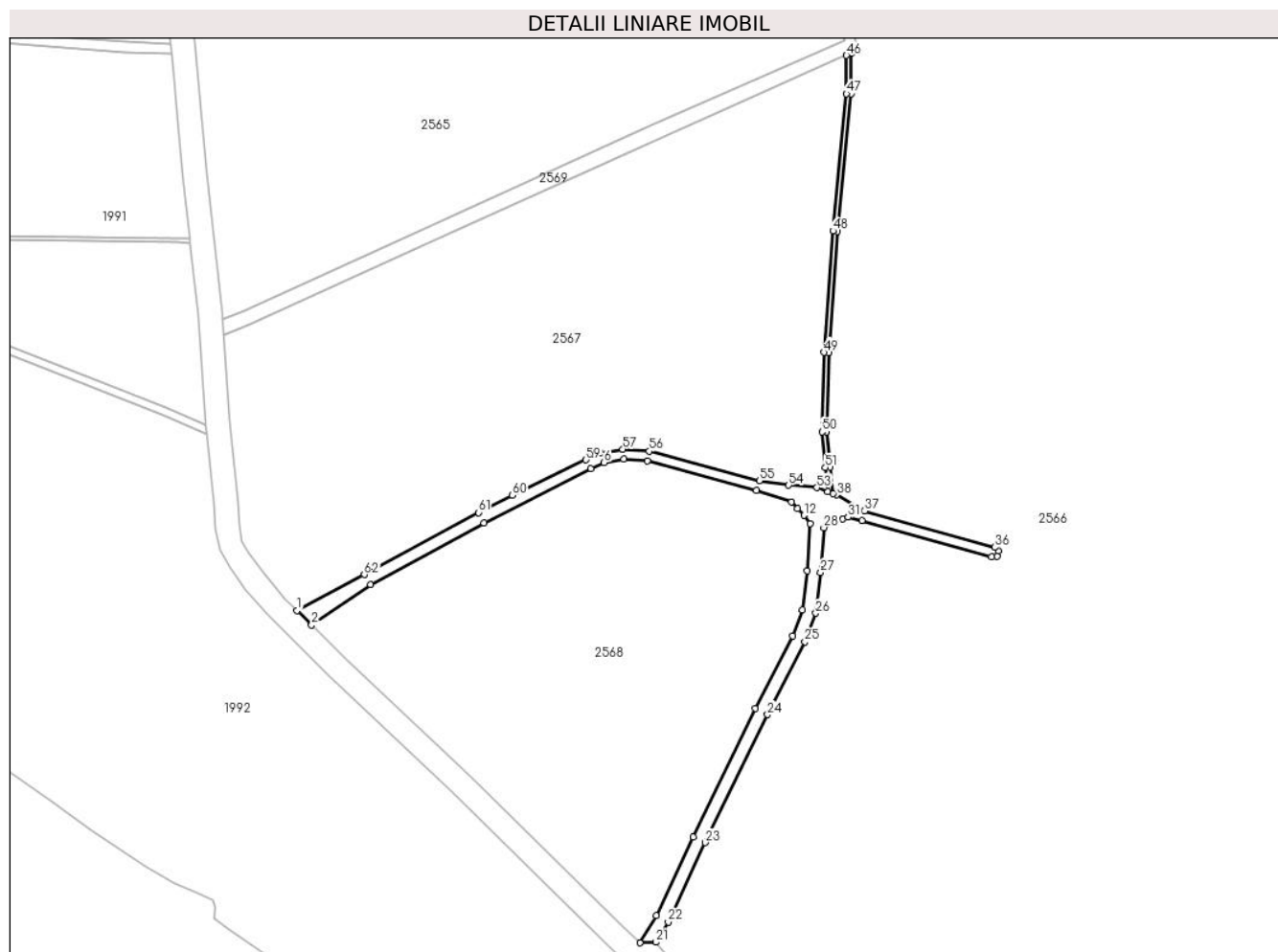
| Inscrieri privind dezmembramintele dreptului de proprietate, drepturi reale de garanție și sarcini | Referințe |
|--|-----------|
| NU SUNT | |

Anexa Nr. 1 La Partea I

Teren

| | | |
|--------------|-----------------|------------------------|
| Nr cadastral | Suprafața (mp)* | Observații / Referințe |
| | 7.823 | |

* Suprafața este determinată în planul de proiecție Stereo 70.



Date referitoare la teren

| Crt | Categorie folosință | Intravilan | Suprafața (mp) | Tarla | Parcelă | Nr. topo | Observații / Referințe |
|-----|---------------------|------------|----------------|-------|---------|----------|------------------------|
| 1 | ape curgătoare | NU | 7.823 | - | - | - | |

Lungime Segmente

1) Valorile lungimilor segmentelor sunt obținute din proiecție în plan.

| Punct început | X / Y | Punct sfârșit | X / Y | Lungime segment | Punct început | X / Y | Punct sfârșit | X / Y | Lungime segment | Punct început | X / Y | Punct sfârșit | X / Y | Lungime segment |
|---------------|----------------------------|---------------|----------------------------|-----------------|---------------|----------------------------|---------------|----------------------------|-----------------|---------------|----------------------------|---------------|----------------------------|-----------------|
| 1 | 613.811,982 305.138,341 | 2 | 613.821,583 305.128,854 | 13.497 | 2 | 613.821,583 305.128,854 | 3 | 613.860,889 305.155,473 | 47.471 | 3 | 613.860,889 305.155,473 | 4 | 613.936,411 305.196,422 | 85.909 |
| 4 | 613.936,411 305.196,422 | 5 | 614.007,451 305.232,812 | 79.818 | 5 | 614.007,451 305.232,812 | 6 | 614.016,274 305.236,849 | 9.703 | 6 | 614.016,274 305.236,849 | 7 | 614.029,245 305.239,059 | 13.158 |
| 7 | 614.029,245 305.239,059 | 8 | 614.045,074 305.237,703 | 15.887 | 8 | 614.045,074 305.237,703 | 9 | 614.117,555 305.218,112 | 75.082 | 9 | 614.117,555 305.218,112 | 10 | 614.140,967 305.210,675 | 24.565 |
| 10 | 614.140,967 305.210,675 | 11 | 614.144,789 305.206,144 | 5.928 | 11 | 614.144,789 305.206,144 | 12 | 614.149,212 305.201,625 | 6.323 | 12 | 614.149,212 305.201,625 | 13 | 614.153,37 305.196,33 | 6.732 |
| 13 | 614.153,37 305.196,33 | 14 | 614.151,337 305.164,626 | 31.769 | 14 | 614.151,337 305.164,626 | 15 | 614.148,372 305.138,71 | 26.085 | 15 | 614.148,372 305.138,71 | 16 | 614.141,719 305.121,315 | 18.624 |

| Punct început | X / Y | Punct sfârșit | X / Y | Lungime segment | Punct început | X / Y | Punct sfârșit | X / Y | Lungime segment | Punct început | X / Y | Punct sfârșit | X / Y | Lungime segment |
|---------------|----------------------------|---------------|----------------------------|-----------------|---------------|----------------------------|---------------|----------------------------|-----------------|---------------|----------------------------|---------------|----------------------------|-----------------|
| 16 | 614.141,719 305.121,315 | 17 | 614.117,009 305.073,143 | 54.14 | 17 | 614.117,009 305.073,143 | 18 | 614.075,453 304.987,867 | 94.86 3 | 18 | 614.075,453 304.987,867 | 19 | 614.050,974 304.935,375 | 57.91 9 |
| 19 | 614.050,974 304.935,375 | 20 | 614.040,008 304.917,411 | 21.04 7 | 20 | 614.040,008 304.917,411 | 21 | 614.050,79 304.917,801 | 10.78 9 | 21 | 614.050,79 304.917,801 | 22 | 614.058,918 304.931,116 | 15.6 |
| 22 | 614.058,918 304.931,116 | 23 | 614.083,577 304.983,994 | 58.34 5 | 23 | 614.083,577 304.983,994 | 24 | 614.125,059 305.069,117 | 94.69 3 | 24 | 614.125,059 305.069,117 | 25 | 614.149,951 305.117,642 | 54.53 7 |
| 25 | 614.149,951 305.117,642 | 26 | 614.157,184 305.136,557 | 20.25 1 | 26 | 614.157,184 305.136,557 | 27 | 614.160,3 305.163,784 | 27.40 5 | 27 | 614.160,3 305.163,784 | 28 | 614.162,481 305.193,441 | 29.73 7 |
| 28 | 614.162,481 305.193,441 | 29 | 614.167,633 305.197,366 | 6.477 | 29 | 614.167,633 305.197,366 | 30 | 614.175,147 305.199,414 | 7.788 | 30 | 614.175,147 305.199,414 | 31 | 614.178,772 305.200,377 | 3.751 |
| 31 | 614.178,772 305.200,377 | 32 | 614.187,94 305.198,22 | 9.418 | 32 | 614.187,94 305.198,22 | 33 | 614.274,022 305.174,259 | 89.35 5 | 33 | 614.274,022 305.174,259 | 34 | 614.277,877 305.174,27 | 3.855 |
| 34 | 614.277,877 305.174,27 | 35 | 614.278,466 305.177,999 | 3.775 | 35 | 614.278,466 305.177,999 | 36 | 614.276,192 305.180,45 | 3.343 | 36 | 614.276,192 305.180,45 | 37 | 614.189,584 305.204,686 | 89.93 5 |
| 37 | 614.189,584 305.204,686 | 38 | 614.170,894 305.215,328 | 21.50 7 | 38 | 614.170,894 305.215,328 | 39 | 614.168,621 305.216,16 | 2.42 | 39 | 614.168,621 305.216,16 | 40 | 614.166,481 305.233,689 | 17.65 9 |
| 40 | 614.166,481 305.233,689 | 41 | 614.164,365 305.257,266 | 23.67 2 | 41 | 614.164,365 305.257,266 | 42 | 614.165,76 305.309,932 | 52.68 4 | 42 | 614.165,76 305.309,932 | 43 | 614.171,587 305.390,61 | 80.88 8 |
| 43 | 614.171,587 305.390,61 | 44 | 614.180,522 305.481,972 | 91.79 8 | 44 | 614.180,522 305.481,972 | 45 | 614.180,856 305.509,007 | 27.03 7 | 45 | 614.180,856 305.509,007 | 46 | 614.177,522 305.507,536 | 3.644 |
| 46 | 614.177,522 305.507,536 | 47 | 614.177,522 305.482,119 | 25.41 7 | 47 | 614.177,522 305.482,119 | 48 | 614.168,598 305.390,864 | 91.69 | 48 | 614.168,598 305.390,864 | 49 | 614.162,763 305.310,08 | 80.99 4 |
| 49 | 614.162,763 305.310,08 | 50 | 614.161,361 305.257,172 | 52.92 7 | 50 | 614.161,361 305.257,172 | 51 | 614.163,493 305.233,42 | 23.84 7 | 51 | 614.163,493 305.233,42 | 52 | 614.165,111 305.217,445 | 16.05 7 |
| 52 | 614.165,111 305.217,445 | 53 | 614.157,883 305.220,09 | 7.697 | 53 | 614.157,883 305.220,09 | 54 | 614.139,086 305.221,757 | 18.87 1 | 54 | 614.139,086 305.221,757 | 55 | 614.119,617 305.224,638 | 19.68 1 |
| 55 | 614.119,617 305.224,638 | 56 | 614.046,296 305.244,373 | 75.93 | 56 | 614.046,296 305.244,373 | 57 | 614.028,691 305.245,732 | 17.65 7 | 57 | 614.028,691 305.245,732 | 58 | 614.013,642 305.243,008 | 15.29 4 |
| 58 | 614.013,642 305.243,008 | 59 | 614.004,21 305.238,533 | 10.44 | 59 | 614.004,21 305.238,533 | 60 | 613.955,047 305.214,957 | 54.52 4 | 60 | 613.955,047 305.214,957 | 61 | 613.932,68 305.203,5 | 25.13 1 |
| 61 | 613.932,68 305.203,5 | 62 | 613.856,729 305.162,318 | 86.39 7 | 62 | 613.856,729 305.162,318 | 1 | 613.811,982 305.138,341 | 50.76 6 | | | | | |

** Lungimile segmentelor sunt determinate în planul de proiecție Stereo 70 și sunt rotunjite la 1 milimetru.

*** Distanța dintre puncte este formată din segmente cumulate ce sunt mai mici decât valoarea 1 milimetru.

