

**DATE DESPRE IMOBILUL NR. 2398**

Oficiul de Cadastru și Publicitate Imobiliară CALARASI
Biroul de Cadastru și Publicitate Imobiliară Oltenita

A. Partea I. Descrierea imobilului

TEREN Extravilan

Adresa: Jud. Calarasi

| Nr. Crt | Nr cadastral Nr. topografic | Suprafața* (mp) | Observații / Referințe |
|---------|-----------------------------|-----------------|---|
| A1 | | 919 | Sector cadastral:12 Teren neimprejmuit; |

B. Partea II. Proprietari și acte

| Inscrieri privitoare la dreptul de proprietate și alte drepturi reale | | Referințe |
|---|--|-----------|
| / | | |
| Act Normativ nr. 7, din 13/03/1996 emis de PARLAMENTUL ROMÂNIEI; | | |
| B1 | Inscrierea provizorie, drept de PROPRIETATE, dobandit prin Lege, cota actuala 1/1 1) UAT BUDEȘTI, CIF:2574085, PROPRIETAR NEIDENTIFICAT | A1 |

C. Partea III. SARCINI .

| Inscrieri privind dezmembramintele dreptului de proprietate, drepturi reale de garanție și sarcini | Referințe |
|--|-----------|
| NU SUNT | |

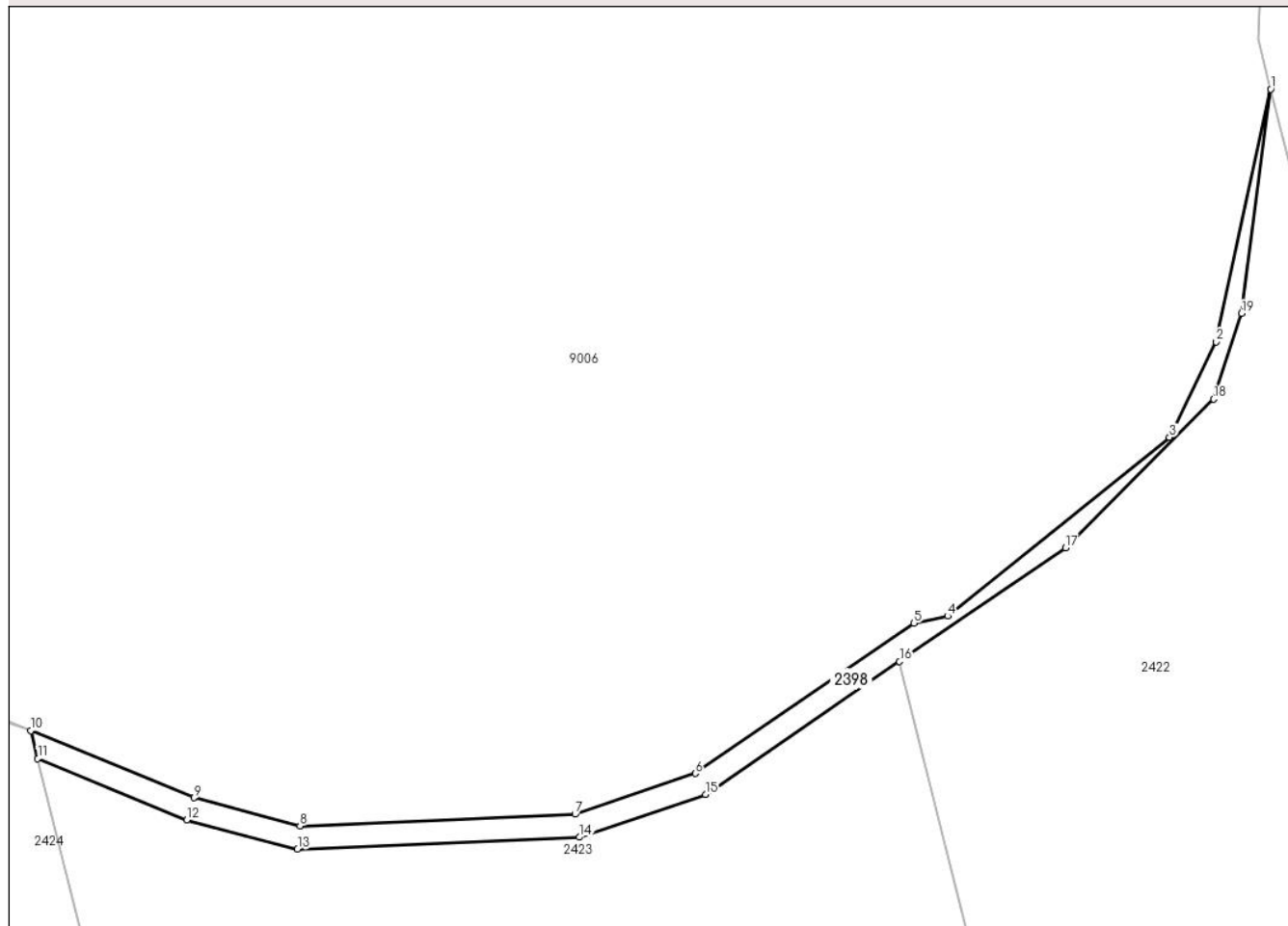
Anexa Nr. 1 La Partea I

Teren

| | | |
|--------------|-----------------|------------------------|
| Nr cadastral | Suprafața (mp)* | Observații / Referințe |
| | 919 | |

* Suprafața este determinată în planul de proiecție Stereo 70.

DETALII LINIARE IMOBIL



Date referitoare la teren

| Crt | Categorie folosință | Intravilan | Suprafața (mp) | Tarla | Parcelă | Nr. topo | Observații / Referințe |
|-----|---------------------|------------|----------------|-------|---------|----------|------------------------|
| 1 | drum | NU | 919 | - | - | - | |

Lungime Segmente

1) Valorile lungimilor segmentelor sunt obținute din proiecție în plan.

| Punct început | X / Y | Punct sfârșit | X / Y | Lungime segment (** (m) |
|---------------|----------------------------|---------------|----------------------------|-------------------------|
| 1 | 610.781,856 308.596,019 | 2 | 610.772,51 308.552,683 | 44.332 |
| 2 | 610.772,51 308.552,683 | 3 | 610.764,478 308.536,32 | 18.228 |
| 3 | 610.764,478 308.536,32 | 4 | 610.726,419 308.505,656 | 48.875 |
| 4 | 610.726,419 308.505,656 | 5 | 610.720,658 308.504,426 | 5.891 |
| 5 | 610.720,658 308.504,426 | 6 | 610.683,113 308.478,677 | 45.526 |

| Punct început | X / Y | Punct sfârșit | X / Y | Lungime segment (** (m) |
|---------------|----------------------------|---------------|----------------------------|-------------------------|
| 6 | 610.683,113 308.478,677 | 7 | 610.662,475 308.471,711 | 21.782 |
| 7 | 610.662,475 308.471,711 | 8 | 610.615,309 308.469,697 | 47.209 |
| 8 | 610.615,309 308.469,697 | 9 | 610.597,151 308.474,508 | 18.785 |
| 9 | 610.597,151 308.474,508 | 10 | 610.569,121 308.486,029 | 30.305 |
| 10 | 610.569,121 308.486,029 | 11 | 610.570,3 308.481,22 | 4.951 |
| 11 | 610.570,3 308.481,22 | 12 | 610.595,873 308.470,709 | 27.649 |
| 12 | 610.595,873 308.470,709 | 13 | 610.614,872 308.465,675 | 19.655 |
| 13 | 610.614,872 308.465,675 | 14 | 610.663,215 308.467,739 | 48.387 |
| 14 | 610.663,215 308.467,739 | 15 | 610.684,917 308.475,064 | 22.905 |
| 15 | 610.684,917 308.475,064 | 16 | 610.718,174 308.497,872 | 40.327 |
| 16 | 610.718,174 308.497,872 | 17 | 610.746,63 308.517,388 | 34.505 |
| 17 | 610.746,63 308.517,388 | 18 | 610.772,065 308.542,874 | 36.007 |
| 18 | 610.772,065 308.542,874 | 19 | 610.776,831 308.557,56 | 15.44 |
| 19 | 610.776,831 308.557,56 | 1 | 610.781,856 308.596,019 | 38.786 |

** Lungimile segmentelor sunt determinate în planul de proiecție Stereo 70 și sunt rotunjite la 1 milimetru.

*** Distanța dintre puncte este formată din segmente cumulate ce sunt mai mici decât valoarea 1 milimetru.

**DATE DESPRE IMOBILUL NR. 2399**

Oficiul de Cadastru și Publicitate Imobiliară CALARASI
Biroul de Cadastru și Publicitate Imobiliară Oltenita

A. Partea I. Descrierea imobilului

TEREN Extravilan

Adresa: Jud. Calarasi

| Nr. Crt | Nr cadastral Nr. topografic | Suprafața* (mp) | Observații / Referințe |
|---------|-----------------------------|-----------------|--|
| A1 | | 672 | Sector cadastral:12 Teren neimprejmut; |

B. Partea II. Proprietari și acte

| Inscrieri privitoare la dreptul de proprietate și alte drepturi reale | Referințe |
|---|---|
| / | |
| Act Normativ nr. 7, din 13/03/1996 emis de PARLAMENTUL ROMÂNIEI; | |
| B1 | Inscrierea provizorie, drept de PROPRIETATE, dobandit prin Lege, cota actuala 1/1 |
| | 1) UAT BUDEȘTI, CIF:2574085, PROPRIETAR NEIDENTIFICAT |

C. Partea III. SARCINI .

| Inscrieri privind dezmembramintele dreptului de proprietate, drepturi reale de garanție și sarcini | Referințe |
|--|-----------|
| NU SUNT | |

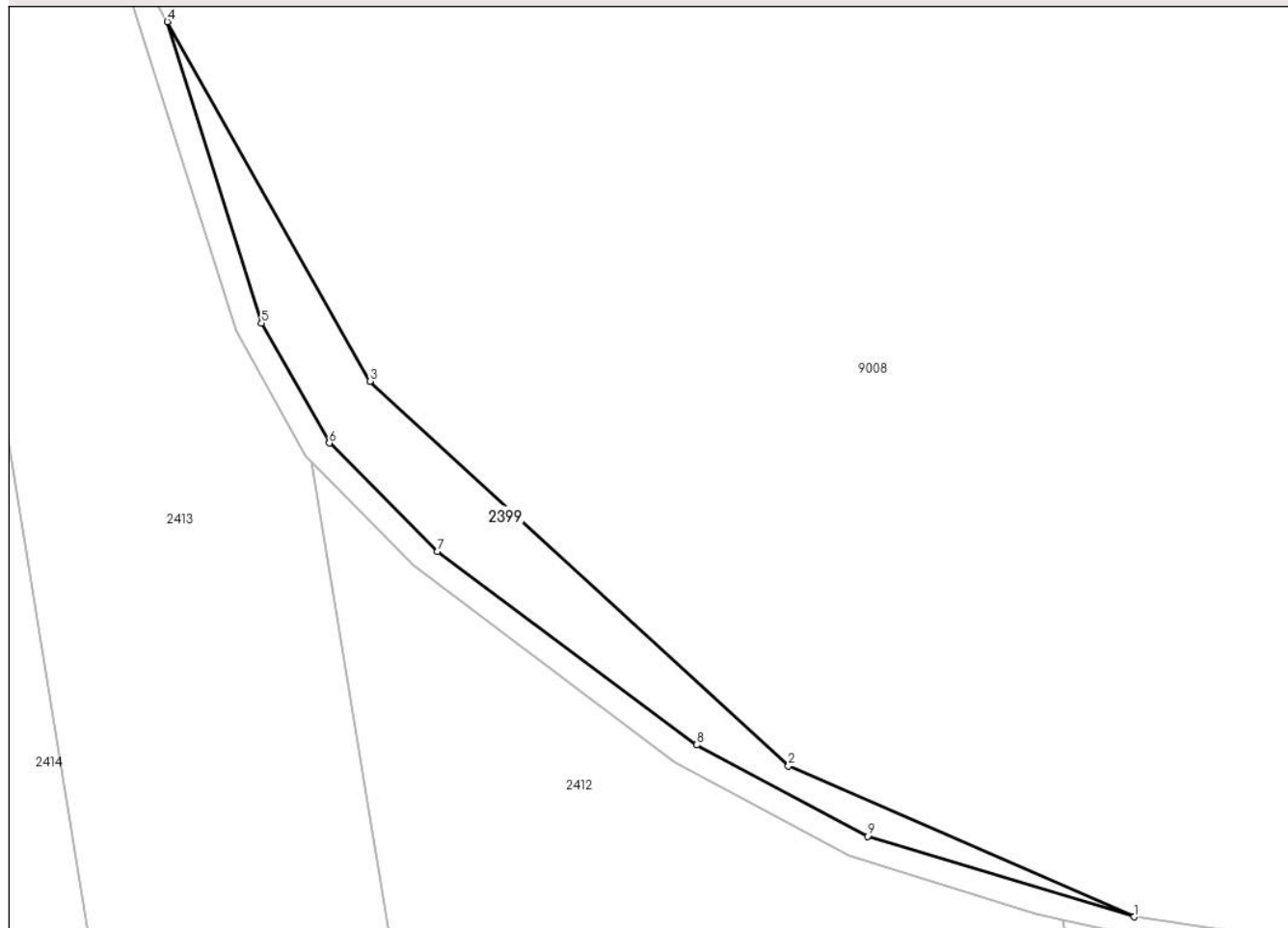
Anexa Nr. 1 La Partea I

Teren

| | | |
|--------------|-----------------|------------------------|
| Nr cadastral | Suprafața (mp)* | Observații / Referințe |
| | 672 | |

* Suprafața este determinată în planul de proiecție Stereo 70.

DETALII LINIARE IMOBIL



Date referitoare la teren

| Crt | Categorie folosință | Intravilan | Suprafața (mp) | Tarla | Parcelă | Nr. topo | Observații / Referințe |
|-----|---------------------|------------|----------------|-------|---------|----------|------------------------|
| 1 | arabil | NU | 672 | - | - | - | |

Lungime Segmente

1) Valorile lungimilor segmentelor sunt obținute din proiecție în plan.

| Punct început | X / Y | Punct sfârșit | X / Y | Lungime segment (** (m) |
|---------------|----------------------------|---------------|----------------------------|-------------------------|
| 1 | 611.067,461 308.709,494 | 2 | 611.031,201 308.725,319 | 39.563 |
| 2 | 611.031,201 308.725,319 | 3 | 610.987,273 308.765,646 | 59.632 |
| 3 | 610.987,273 308.765,646 | 4 | 610.966,041 308.803,335 | 43.258 |
| 4 | 610.966,041 308.803,335 | 5 | 610.975,909 308.771,743 | 33.097 |
| 5 | 610.975,909 308.771,743 | 6 | 610.983,019 308.759,158 | 14.455 |

| Punct început | X / Y | Punct sfârșit | X / Y | Lungime segment (** (m) |
|---------------|----------------------------|---------------|----------------------------|-------------------------|
| 6 | 610.983,019 308.759,158 | 7 | 610.994,35 308.747,813 | 16.034 |
| 7 | 610.994,35 308.747,813 | 8 | 611.021,589 308.727,517 | 33.969 |
| 8 | 611.021,589 308.727,517 | 9 | 611.039,487 308.717,92 | 20.309 |
| 9 | 611.039,487 308.717,92 | 1 | 611.067,461 308.709,494 | 29.215 |

** Lungimile segmentelor sunt determinate în planul de proiecție Stereo 70 și sunt rotunjite la 1 milimetru.

*** Distanța dintre puncte este formată din segmente cumulate ce sunt mai mici decât valoarea 1 milimetru.

**DATE DESPRE IMOBILUL NR. 2400**

Oficiul de Cadastru și Publicitate Imobiliară CALARASI
Biroul de Cadastru și Publicitate Imobiliară Oltenita

A. Partea I. Descrierea imobilului

TEREN Extravilan

Adresa: Jud. Calarasi

| Nr. Crt | Nr cadastral Nr. topografic | Suprafața* (mp) | Observații / Referințe |
|---------|-----------------------------|-----------------|---|
| A1 | | 20.000 | Sector cadastral:12 Teren neimprejmuit; |

B. Partea II. Proprietari și acte

| Inscrieri privitoare la dreptul de proprietate și alte drepturi reale | | Referințe |
|---|--|-----------|
| / | | |
| Act Administrativ nr. 127809, din 10/03/2004 emis de CJSDPAT; | | |
| B1 | Intabulare, drept de PROPRIETATE, dobandit prin Reconstituire, cota actuala 1/1 1) DICU VETA, LIPSĂ CNP | A1 |

C. Partea III. SARCINI .

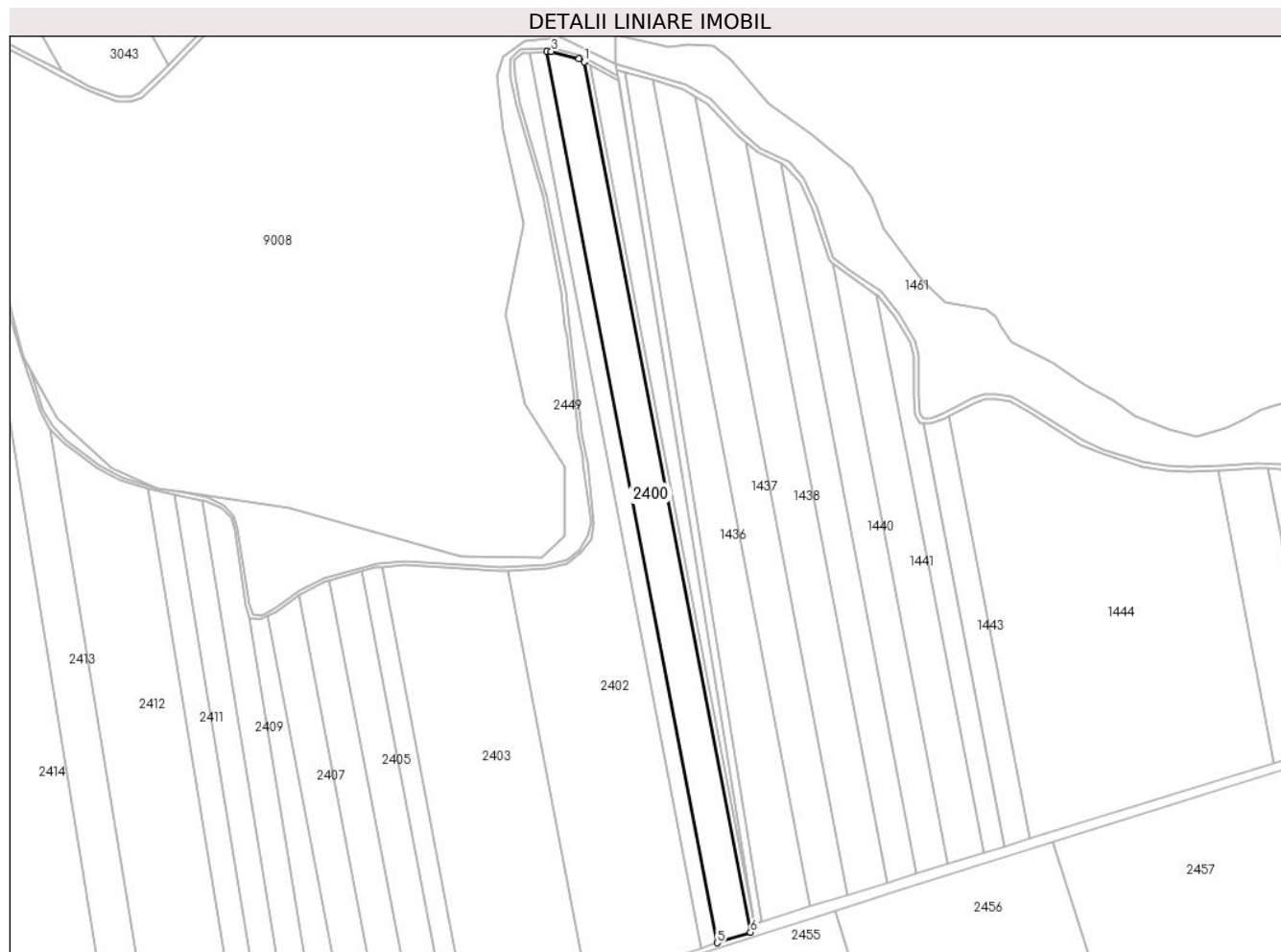
| Inscrieri privind dezmembramintele dreptului de proprietate, drepturi reale de garanție și sarcini | Referințe |
|--|-----------|
| NU SUNT | |

Anexa Nr. 1 La Partea I

Teren

| | | |
|--------------|-----------------|------------------------|
| Nr cadastral | Suprafața (mp)* | Observații / Referințe |
| | 20.000 | |

* Suprafața este determinată în planul de proiecție Stereo 70.



Date referitoare la teren

| Crt | Categorie folosință | Intra vilan | Suprafața (mp) | Tarla | Parcelă | Nr. topo | Observații / Referințe |
|-----|---------------------|-------------|----------------|-------|---------|----------|------------------------|
| 1 | arabil | NU | 20.000 | 4/1 | 1 | - | |

Lungime Segmente

1) Valorile lungimilor segmentelor sunt obținute din proiecție în plan.

| Punct început | X / Y | Punct sfârșit | X / Y | Lungime segment (** (m) |
|---------------|----------------------------|---------------|----------------------------|-------------------------|
| 1 | 611.409,89 309.051,13 | 2 | 611.405,709 309.053,396 | 4.756 |
| 2 | 611.405,709 309.053,396 | 3 | 611.383,629 309.059,519 | 22.913 |
| 3 | 611.383,629 309.059,519 | 4 | 611.380,031 309.059,311 | 3.604 |
| 4 | 611.380,031 309.059,311 | 5 | 611.516,675 308.345,17 | 727.096 |
| 5 | 611.516,675 308.345,17 | 6 | 611.543,344 308.353,661 | 27.988 |

| Punct început | X / Y | Punct sfârșit | X / Y | Lungime segment (** (m) |
|---------------|----------------------------|---------------|--------------------------|-------------------------|
| 6 | 611.543,344 308.353,661 | 1 | 611.409,89 309.051,13 | 710.122 |

** Lungimile segmentelor sunt determinate în planul de proiecție Stereo 70 și sunt rotunjite la 1 milimetru.

*** Distanța dintre puncte este formată din segmente cumulate ce sunt mai mici decât valoarea 1 milimetru.

**DATE DESPRE IMOBILUL NR. 2401**

Oficiul de Cadastru și Publicitate Imobiliară CALARASI
Biroul de Cadastru și Publicitate Imobiliară Oltenita

A. Partea I. Descrierea imobilului

TEREN Extravilan

Adresa: Jud. Calarasi

| Nr. Crt | Nr cadastral Nr. topografic | Suprafața* (mp) | Observații / Referințe |
|---------|-----------------------------|-----------------|--|
| A1 | 20286 | 9.668 | Sector cadastral:12 Teren neimprejmut; |

B. Partea II. Proprietari și acte

| Inscrieri privitoare la dreptul de proprietate și alte drepturi reale | Referințe |
|--|---|
| 32667 / 03/10/2018 | |
| Act Notarial nr. 4327, din 20/09/2018 emis de Ciobanu Mariana; | |
| B5 | Intabulare, drept de PROPRIETATE, dobandit prin Conventie, cota actuala 1/1, cota initiala 1/1 1) AGROMIXT BUCIUMENI SRL , CIF:1917673 |
| 22677 / 05/08/2020 | |
| Act Notarial nr. 468, din 30/07/2020 emis de SCHLANGER Dana (Act Administrativ nr. 3999337, din 30/11/1992 emis de ONRC (Hotararea AGA nr. 1/10.03.2020 - SC AGROMIXT BUCIUMENI SA; CIM 3765/16.03.2020 - ONRC; Rezolutia nr. 1566/17.03.2020 - ONRC); | |
| B6 | se noteaza schimbarea denumirii societatii din: AGROMIXT BUCIUMENI SA in AGROMIXT BUCIUMENI SRL |
| 19404 / 31/05/2023 | |
| Act Notarial nr. 801, din 30/05/2023 emis de DIACONU IOANA; | |
| B8 | se noteaza interdictia de a constitui orice Garanție, alta decât Ipoteca, asupra Proprietății Ipotecate (sau a oricărei părți a acesteia), și de a înstrăina, greva, închiria, vinde, cesiona, dona, aporta la capitalul social sau transfera în orice alt mod (inclusiv prin acordarea oricărui drept sau privilegiu către o terță parte) dreptul de proprietate, dreptul de folosință, uzufructul și orice drepturi similare cu privire la Proprietatea Ipotecată sau oricare parte a acesteia, și nu va demola, construi, restructura, amenaja, dezmembra și/sau alipi Proprietatea Ipotecată și/sau nu va transforma în niciun fel Proprietatea Ipotecată sau orice parte a acesteia, altfel decât în conformitate cu Documentele de Finanțare. 1) BANCA TRANSILVANIA SA , CIF:5022670 2) OTP BANK ROMANIA SA , CIF:7926069 |
| 25369 / 20/07/2023 | |
| Act Notarial nr. 02, din 18/07/2023 emis de DIACONU IOANA; | |
| B9 | se radiaza inscrierea de sub B.7 |

C. Partea III. SARCINI

| Inscrieri privind dezmembramentele dreptului de proprietate, drepturi reale de garanție și sarcini | Referințe |
|--|--|
| 18766 / 13/05/2019 | |
| Hotarare Judecatoreasca nr. 751/2018, din 08/06/2018 emis de BEJ LUPULESCU CATALIN GIGEL; | |
| C1 | se noteaza respingerea cererii privind inscrierea Somatiei imobiliare asupra imobilului de la A1 intrucat debitorul Stanciu Florian nu este proprietarul acestui imobil. |
| 19404 / 31/05/2023 | |
| Act Notarial nr. 801, din 30/05/2023 emis de DIACONU IOANA; | |
| C3 | Intabulare, drept de IPOTECA, Valoare:30500000 RONin baza contractului de facilitati de credit din data de 05 mai 2023 1) BANCA TRANSILVANIA SA , CIF:5022670 2) OTP BANK ROMANIA SA , CIF:7926069 |
| C4 | Intabulare, drept de IPOTECA, Valoare:26700000 EURin baza contractului de facilitati de credit din data de 05 mai 2023 1) BANCA TRANSILVANIA SA , CIF:5022670 |

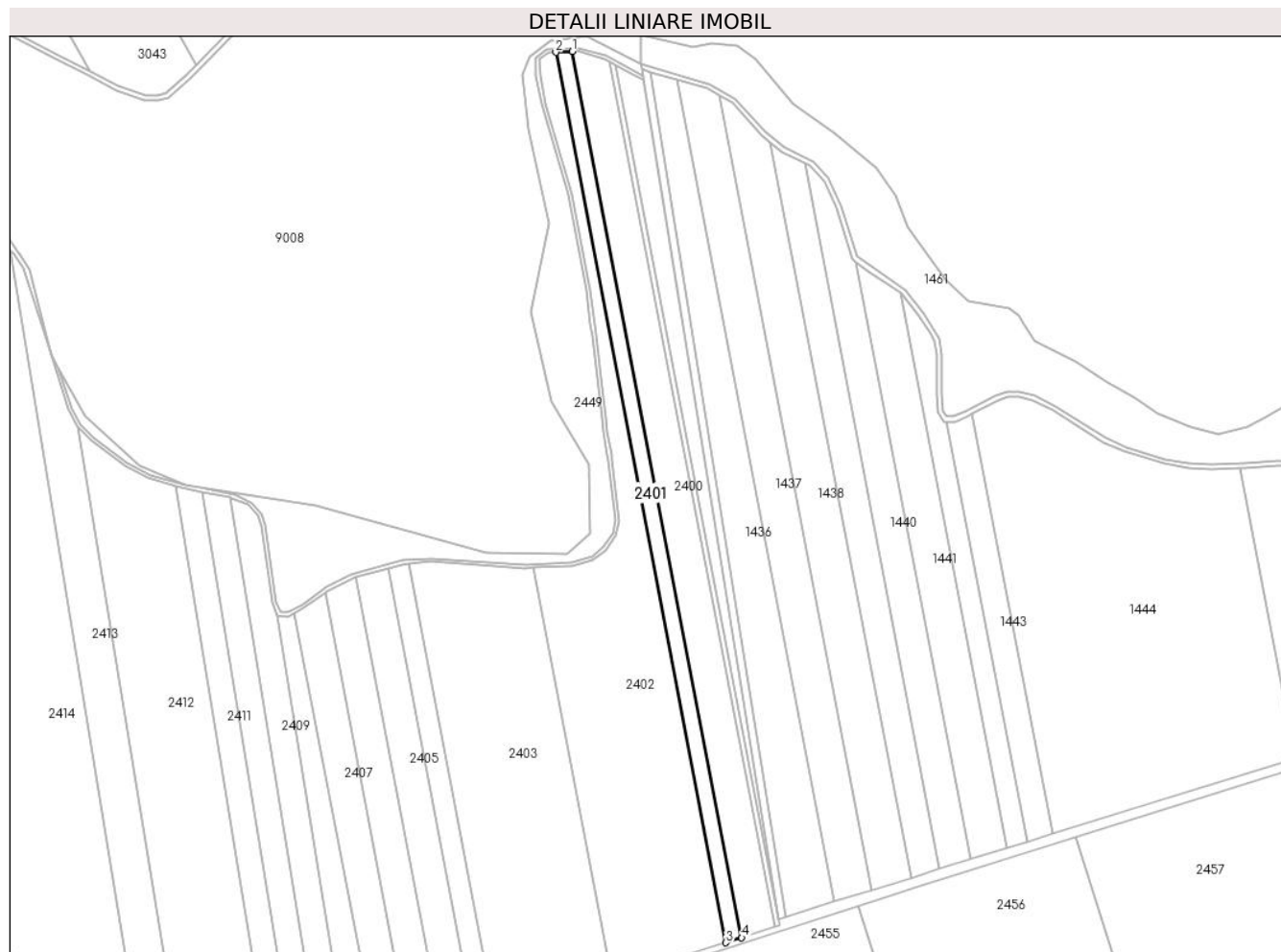
| Inscrieri privind dezmembramintele dreptului de proprietate, drepturi reale de garanție și sarcini | Referințe |
|--|-----------|
| 2) OTP BANK ROMANIA SA, CIF:7926069 | |
| 25369 / 20/07/2023 | |
| Act Notarial nr. 02, din 18/07/2023 emis de DIACONU IOANA; | |
| C5 se radiaza inscrierea de sub C.2 | A1 |

Anexa Nr. 1 La Partea I

Teren

| Nr cadastral | Suprafața (mp)* | Observații / Referințe |
|--------------|-----------------|------------------------|
| 20286 | 9.668 | |

* Suprafața este determinată în planul de proiecție Stereo 70.



Date referitoare la teren

| Crt | Categorie folosință | Intra vilan | Suprafața (mp) | Tarla | Parcelă | Nr. topo | Observații / Referințe |
|-----|---------------------|-------------|----------------|-------|---------|----------|------------------------|
| 1 | arabil | NU | 9.668 | 4/2 | 2 | - | |

Lungime Segmente

1) Valorile lungimilor segmentelor sunt obținute din proiecție în plan.

| Punct început | X / Y | Punct sfârșit | X / Y | Lungime segment (** (m) |
|---------------|----------------------------|---------------|----------------------------|-------------------------|
| 1 | 611.380,031 309.059,311 | 2 | 611.366,672 309.058,539 | 13.381 |
| 2 | 611.366,672 309.058,539 | 3 | 611.503,944 308.341,117 | 730.437 |
| 3 | 611.503,944 308.341,117 | 4 | 611.516,675 308.345,17 | 13.361 |
| 4 | 611.516,675 308.345,17 | 1 | 611.380,031 309.059,311 | 727.096 |

** Lungimile segmentelor sunt determinate în planul de proiecție Stereo 70 și sunt rotunjite la 1 milimetru.

***** Distanţa dintre puncte este formată din segmente cumulate ce sunt mai mici decât valoarea 1 milimetru.**

**DATE DESPRE IMOBILUL NR. 2402**

Oficiul de Cadastru și Publicitate Imobiliară CALARASI
Biroul de Cadastru și Publicitate Imobiliară Oltenita

A. Partea I. Descrierea imobilului

TEREN Extravilan

Nr. CF vechi:362
Nr. cadastral vechi:700

Adresa: Jud. Calarasi

| Nr. Crt | Nr cadastral Nr. topografic | Suprafața* (mp) | Observații / Referințe |
|---------|-----------------------------|-----------------|---|
| A1 | 22283 | 37.200 | Sector cadastral:12 Teren neimprejmuit; |

B. Partea II. Proprietari și acte

| Inscrieri privitoare la dreptul de proprietate și alte drepturi reale | | Referințe |
|---|--|-----------|
| 2031 / 10/04/2006 | | |
| Act Notarial nr. 361, din 22/03/2006 emis de BNP PAPINIU ANDREEA ALEXANDRA; | | |
| B1 | Intabulare, drept de PROPRIETATE, dobandit prin Conventie, cota actuala 1/1, cota initiala 1/1 1) SC NG CONSTRUCT SRL CLUJ-NAPOCA, CIF:9999999999999 <i>OBSERVATII: (provenita din conversia CF 362)</i> | A1 |

C. Partea III. SARCINI .

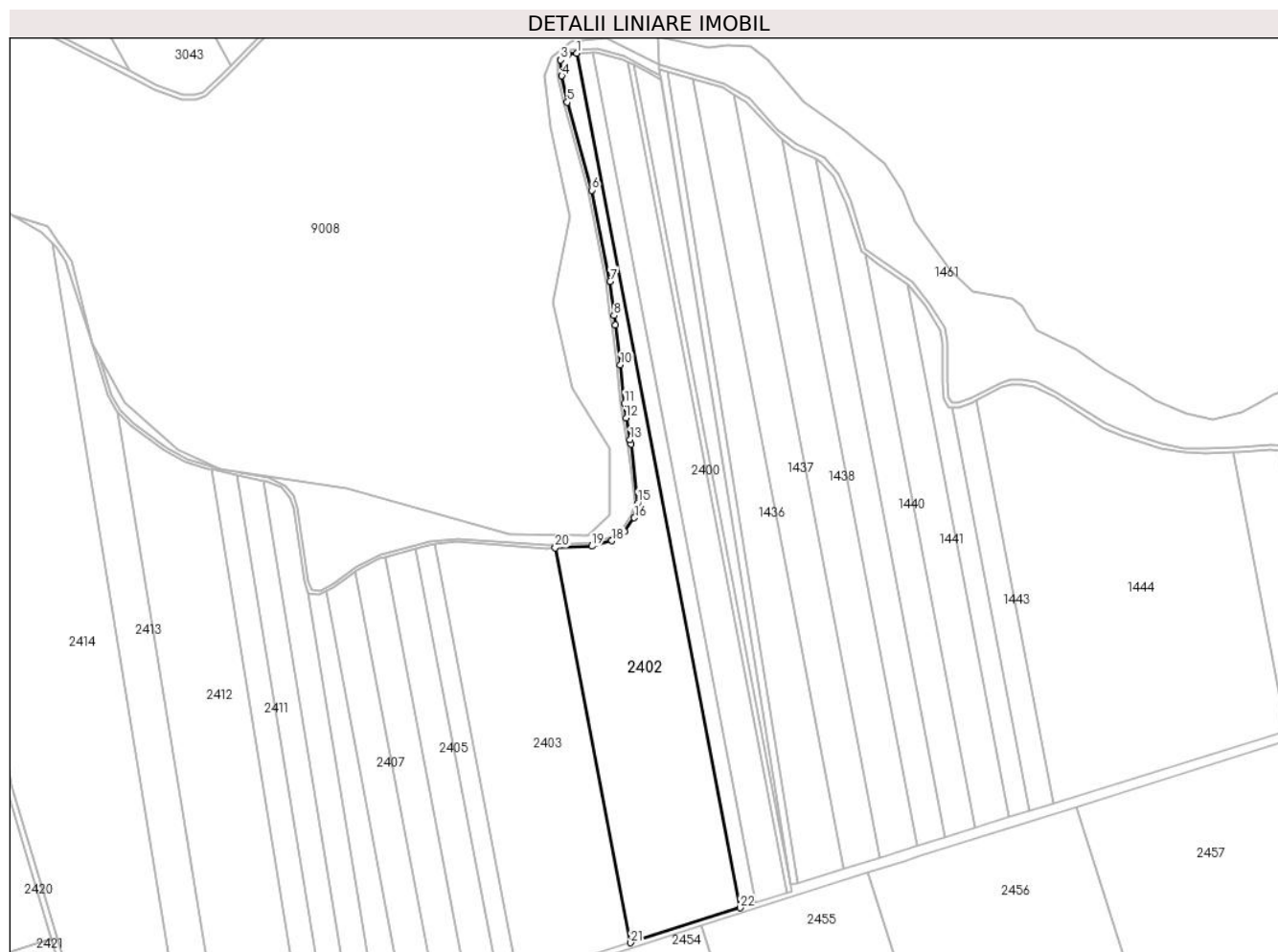
| Inscrieri privind dezmembramintele dreptului de proprietate, drepturi reale de garanție și sarcini | Referințe |
|--|-----------|
| NU SUNT | |

Anexa Nr. 1 La Partea I

Teren

| Nr cadastral | Suprafața (mp)* | Observații / Referințe |
|--------------|-----------------|------------------------|
| 22283 | 37.200 | |

* Suprafața este determinată în planul de proiecție Stereo 70.



Date referitoare la teren

| Crt | Categorie folosință | Intra vilan | Suprafața (mp) | Tarla | Parcelă | Nr. topo | Observații / Referințe |
|-----|---------------------|-------------|----------------|-------|---------|----------|------------------------|
| 1 | arabil | NU | 37.200 | 4/2 | 3 | - | |

Lungime Segmente

1) Valorile lungimilor segmentelor sunt obținute din proiecție în plan.

| Punct început | X / Y | Punct sfârșit | X / Y | Lungime segment (** (m) |
|---------------|----------------------------|---------------|----------------------------|-------------------------|
| 1 | 611.366,672 309.058,539 | 2 | 611.359,946 309.058,15 | 6.737 |
| 3 | 611.353,368 309.052,782 | 4 | 611.354,233 309.039,551 | 13.259 |
| 5 | 611.358,825 309.017,417 | 6 | 611.379,445 308.943,562 | 76.679 |
| 7 | 611.394,857 308.867,111 | 8 | 611.398,128 308.838,44 | 28.857 |
| 9 | 611.399,242 308.830,648 | 10 | 611.403,386 308.796,883 | 34.018 |

| Punct început | X / Y | Punct sfârșit | X / Y | Lungime segment (** (m) |
|---------------|----------------------------|---------------|----------------------------|-------------------------|
| 2 | 611.359,946 309.058,15 | 3 | 611.353,368 309.052,782 | 8.49 |
| 4 | 611.354,233 309.039,551 | 5 | 611.358,825 309.017,417 | 22.605 |
| 6 | 611.379,445 308.943,562 | 7 | 611.394,857 308.867,111 | 77.989 |
| 8 | 611.398,128 308.838,44 | 9 | 611.399,242 308.830,648 | 7.871 |
| 10 | 611.403,386 308.796,883 | 11 | 611.406,971 308.764,679 | 32.403 |

| Punct început | X / Y | Punct sfârșit | X / Y | Lungime segment (** (m) |
|---------------|----------------------------|---------------|----------------------------|-------------------------|
| 11 | 611.406,971 308.764,679 | 12 | 611.408,179 308.752,391 | 12.347 |
| 13 | 611.411,585 308.734,126 | 14 | 611.412,38 308.730,463 | 3.748 |
| 15 | 611.417,87 308.681,127 | 16 | 611.415,167 308.668,553 | 12.861 |
| 17 | 611.406,993 308.657,312 | 18 | 611.396,411 308.649,25 | 13.303 |
| 19 | 611.379,48 308.644,756 | 20 | 611.348,693 308.643,333 | 30.82 |
| 21 | 611.412,114 308.311,88 | 22 | 611.503,944 308.341,117 | 96.372 |

| Punct început | X / Y | Punct sfârșit | X / Y | Lungime segment (** (m) |
|---------------|----------------------------|---------------|----------------------------|-------------------------|
| 12 | 611.408,179 308.752,391 | 13 | 611.411,585 308.734,126 | 18.58 |
| 14 | 611.412,38 308.730,463 | 15 | 611.417,87 308.681,127 | 49.641 |
| 16 | 611.415,167 308.668,553 | 17 | 611.406,993 308.657,312 | 13.899 |
| 18 | 611.396,411 308.649,25 | 19 | 611.379,48 308.644,756 | 17.517 |
| 20 | 611.348,693 308.643,333 | 21 | 611.412,114 308.311,88 | 337.466 |
| 22 | 611.503,944 308.341,117 | 1 | 611.366,672 309.058,539 | 730.437 |

** Lungimile segmentelor sunt determinate în planul de proiecție Stereo 70 și sunt rotunjite la 1 milimetru.

*** Distanța dintre puncte este formată din segmente cumulate ce sunt mai mici decât valoarea 1 milimetru.

**DATE DESPRE IMOBILUL NR. 2403**

Oficiul de Cadastru și Publicitate Imobiliară CALARASI
Biroul de Cadastru și Publicitate Imobiliară Oltenita

A. Partea I. Descrierea imobilului

TEREN Extravilan

Nr. CF vechi:502
Nr. cadastral vechi:764

Adresa: Jud. Calarasi

| Nr. Crt | Nr cadastral Nr. topografic | Suprafața* (mp) | Observații / Referințe |
|---------|-----------------------------|-----------------|---|
| A1 | 20207 | 35.000 | Sector cadastral:12 Teren neimprejmuit; |

B. Partea II. Proprietari și acte

| Inscrieri privitoare la dreptul de proprietate și alte drepturi reale | Referințe |
|--|-----------|
| 59 / 08/01/2008 | |
| Act Notarial nr. 4532, din 19/12/2007 emis de BNP A. Baias si Asociatii; | |
| B1 | A1 |
| Intabulare, drept de PROPRIETATE, dobandit prin Conventie, cota actuala 1/1, cota initiala 1/1 | |
| 1) DURNESCU DUMITRU , casatorit cu DURNESCU LUDMILA | |
| <i>OBSERVATII: (provenita din conversia CF 502)</i> | |

C. Partea III. SARCINI

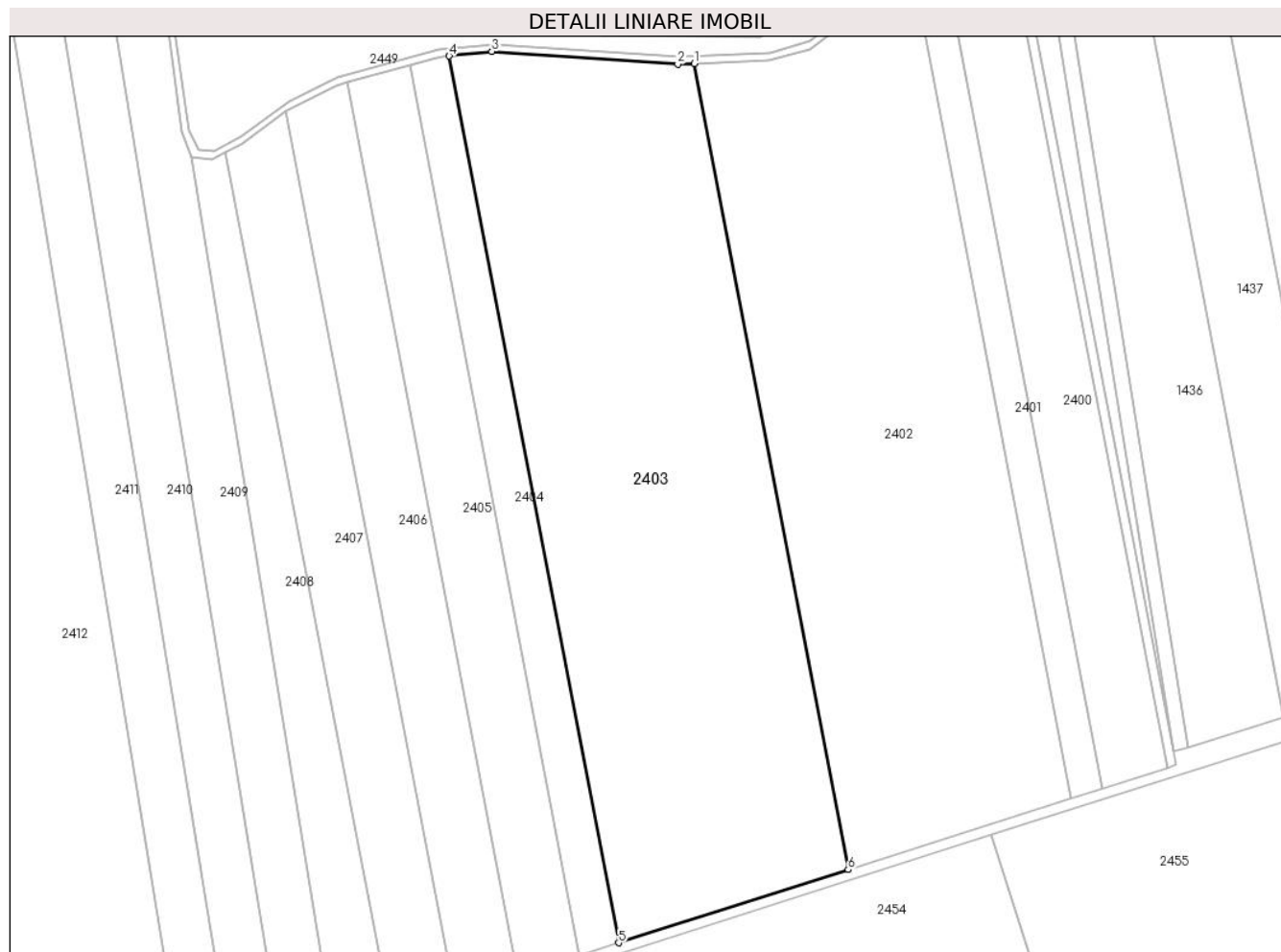
| Inscrieri privind dezmembramintele dreptului de proprietate, drepturi reale de garanție și sarcini | Referințe |
|---|-----------|
| 11189 / 12/10/2010 | |
| Act Notarial nr. 1211, din 06/10/2010 emis de POPA TEIUSANU IULIANA; | |
| C3 | A1 |
| Intabulare, drept de IPOTECA, Valoare:140000 EURsi penalitati de 0,1% din suma nerestituita la termen, pentru fiecare zi de intarziere, dobandit prin Conventie | |
| 1) TIHONOV SERGHEI | |
| C4 | A1 |
| se noteaza interdictiile de instrainare, grevare, inchiriere si dezmembrare | |
| 1) TIHONOV SERGHEI | |

Anexa Nr. 1 La Partea I

Teren

| | | |
|--------------|-----------------|------------------------|
| Nr cadastral | Suprafața (mp)* | Observații / Referințe |
| 20207 | 35.000 | |

* Suprafața este determinată în planul de proiecție Stereo 70.



Date referitoare la teren

| Crt | Categorie folosință | Intravilan | Suprafața (mp) | Tarla | Parcelă | Nr. topo | Observații / Referințe |
|-----|---------------------|------------|----------------|-------|---------|----------|------------------------|
| 1 | arabil | NU | 35.000 | 4/2 | 4 | - | |

Lungime Segmente

1) Valorile lungimilor segmentelor sunt obținute din proiecție în plan.

| Punct început | X / Y | Punct sfârșit | X / Y | Lungime segment (** (m) |
|---------------|----------------------------|---------------|----------------------------|-------------------------|
| 1 | 611.348,693 308.643,333 | 2 | 611.341,955 308.643,022 | 6.745 |
| 2 | 611.341,955 308.643,022 | 3 | 611.265,365 308.648,285 | 76.771 |
| 3 | 611.265,365 308.648,285 | 4 | 611.247,809 308.646,392 | 17.658 |
| 4 | 611.247,809 308.646,392 | 5 | 611.317,574 308.281,781 | 371.225 |
| 5 | 611.317,574 308.281,781 | 6 | 611.412,114 308.311,88 | 99.216 |

| Punct început | X / Y | Punct sfârșit | X / Y | Lungime segment (** (m) |
|---------------|---------------------------|---------------|----------------------------|-------------------------|
| 6 | 611.412,114 308.311,88 | 1 | 611.348,693 308.643,333 | 337.466 |

** Lungimile segmentelor sunt determinate în planul de proiecție Stereo 70 și sunt rotunjite la 1 milimetru.

*** Distanța dintre puncte este formată din segmente cumulate ce sunt mai mici decât valoarea 1 milimetru.

**DATE DESPRE IMOBILUL NR. 2404**

Oficiul de Cadastru și Publicitate Imobiliară CALARASI
Biroul de Cadastru și Publicitate Imobiliară Oltenita

A. Partea I. Descrierea imobilului

TEREN Extravilan

Nr. CF vechi:640

Nr. cadastral vechi:849

Adresa: Jud. Calarasi

| Nr. Crt | Nr cadastral Nr. topografic | Suprafața* (mp) | Observații / Referințe |
|---------|-----------------------------|-----------------|---|
| A1 | 21611 | 6.200 | Sector cadastral:12 Teren neimprejmuit; |

B. Partea II. Proprietari și acte

| Inscrieri privitoare la dreptul de proprietate și alte drepturi reale | Referințe |
|--|-----------|
| 7415 / 02/08/2007 | |
| Act Notarial nr. 2078, din 10/07/2007 emis de BNP BUCUR NICOLETA; | |
| B1 | A1 |
| Intabulare, drept de PROPRIETATE, dobandit prin Conventie, cota actuala 1/1, cota initiala 1/1 | |
| 1) MAGUREANU ADRIANA | |
| <i>OBSERVATII: (provenita din conversia CF 640)</i> | |

C. Partea III. SARCINI .

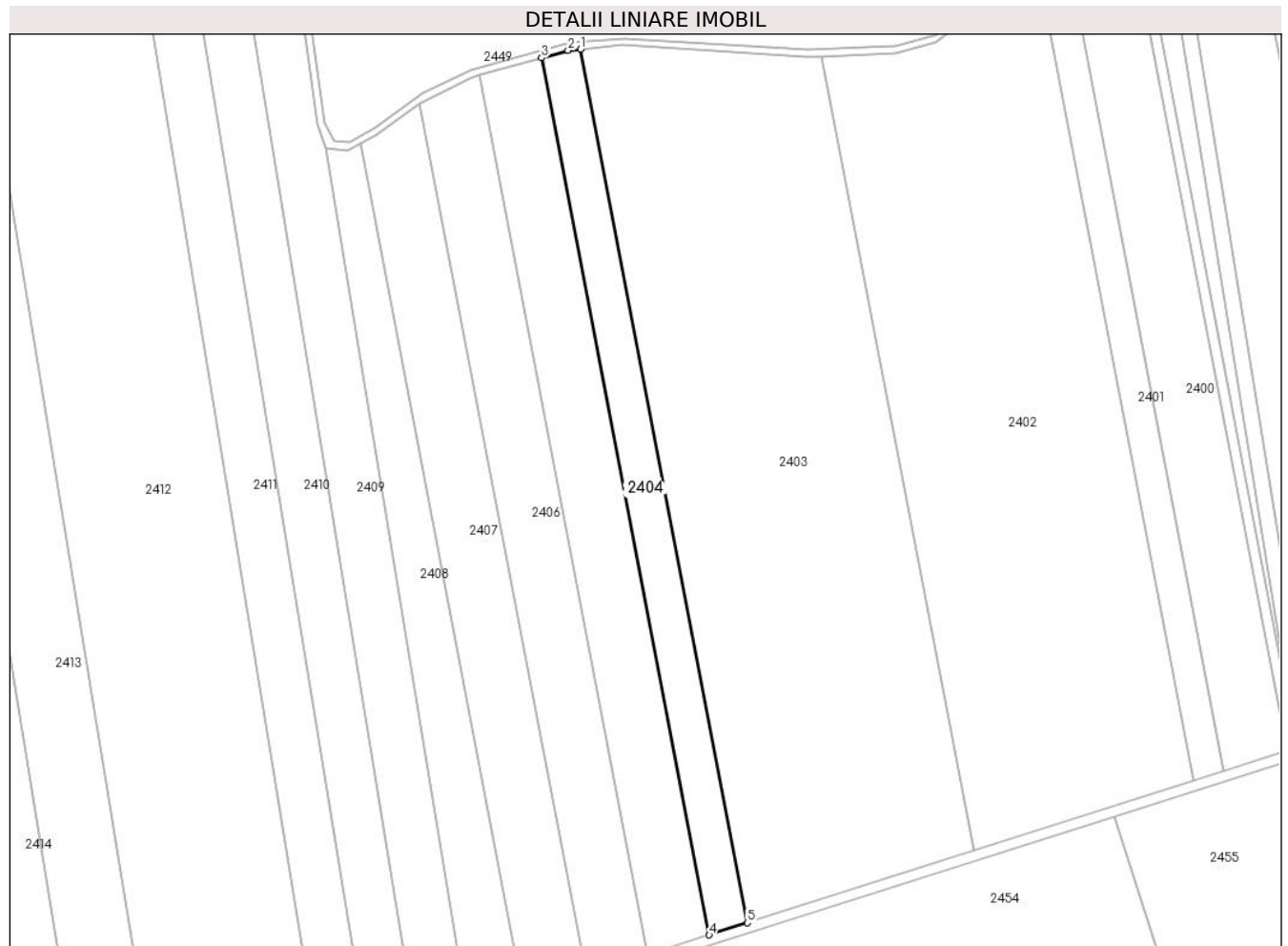
| Inscrieri privind dezmembramintele dreptului de proprietate, drepturi reale de garanție și sarcini | Referințe |
|--|-----------|
| NU SUNT | |

Anexa Nr. 1 La Partea I

Teren

| Nr cadastral | Suprafața (mp)* | Observații / Referințe |
|--------------|-----------------|------------------------|
| 21611 | 6.200 | |

* Suprafața este determinată în planul de proiecție Stereo 70.



Date referitoare la teren

| Crt | Categorie folosință | Intravilan | Suprafața (mp) | Tarla | Parcelă | Nr. topo | Observații / Referințe |
|-----|---------------------|------------|----------------|-------|---------|----------|------------------------|
| 1 | arabil | NU | 6.200 | 4/2 | 5 | - | |

Lungime Segmente

1) Valorile lungimilor segmentelor sunt obținute din proiecție în plan.

| Punct început | X / Y | Punct sfârșit | X / Y | Lungime segment (** (m) |
|---------------|----------------------------|---------------|----------------------------|-------------------------|
| 1 | 611.247,809 308.646,392 | 2 | 611.242,565 308.645,827 | 5.274 |
| 2 | 611.242,565 308.645,827 | 3 | 611.231,547 308.642,759 | 11.437 |
| 3 | 611.231,547 308.642,759 | 4 | 611.301,59 308.276,692 | 372.708 |
| 4 | 611.301,59 308.276,692 | 5 | 611.317,574 308.281,781 | 16.775 |
| 5 | 611.317,574 308.281,781 | 1 | 611.247,809 308.646,392 | 371.225 |

**** Lungimile segmentelor sunt determinate în planul de proiecție Stereo 70 și sunt rotunjite la 1 milimetru.**

***** Distanța dintre puncte este formată din segmente cumulate ce sunt mai mici decât valoarea 1 milimetru.**

**DATE DESPRE IMOBILUL NR. 2405**

Oficiul de Cadastru și Publicitate Imobiliară CALARASI
Biroul de Cadastru și Publicitate Imobiliară Oltenita

A. Partea I. Descrierea imobilului

TEREN Extravilan

Nr. CF vechi:916
Nr. cadastral vechi:1080

Adresa: Jud. Calarasi

| Nr. Crt | Nr cadastral Nr. topografic | Suprafața* (mp) | Observații / Referințe |
|---------|-----------------------------|-----------------|---|
| A1 | 20672 | 10.000 | Sector cadastral:12 Teren neimprejmuit; |

B. Partea II. Proprietari și acte

| Inscrieri privitoare la dreptul de proprietate și alte drepturi reale | Referințe |
|---|-----------|
| 7178 / 08/04/2013 | |
| Act Notarial nr. 1488, din 05/04/2013 emis de BUCUR VERONICA; | |
| B3 | A1 |
| Intabulare, drept de PROPRIETATE, dobandit prin Conventie, cota actuala 1/1, cota initiala 1/1 1) AGROMIXT BUCIUMENI SRL, CIF:1917673 | |
| 22482 / 05/08/2020 | |
| Act Notarial nr. 468, din 30/07/2020 emis de SCHLANGER Dana (act administrativ nr 3999337 din 30.11.1992, emis de ONRC); | |
| B4 | A1 |
| se noteaza schimbarea denumirii societatii din: AGROMIXT BUCIUMENI SA in AGROMIXT BUCIUMENI SRL | |
| 19410 / 31/05/2023 | |
| Act Notarial nr. 801, din 30/05/2023 emis de DIACONU IOANA; | |
| B6 | A1 |
| se noteaza interdicția de a constitui orice Garanție, alta decât Ipoteca, asupra Proprietății Ipotecate (sau a oricărei părți a acesteia), și de a înstrăina, greva, închiria, vinde, cesiona, dona, aporta la capitalul social sau transfera în orice alt mod (inclusiv prin acordarea oricărui drept sau privilegiu către o terță parte) dreptul de proprietate, dreptul de folosință, uzufructul și orice drepturi similare cu privire la Proprietatea Ipotecată sau oricare parte a acesteia, și nu va demola, construi, restructura, amenaja, dezmembra și/sau alipi Proprietatea Ipotecată și/sau nu va transforma în niciun fel Proprietatea Ipotecată sau orice parte a acesteia, altfel decât în conformitate cu Documentele de Finanțare. 1) BANCA TRANSILVANIA SA, CIF:5022670 2) OTP BANK ROMANIA SA, CIF:7926069 | |
| 25376 / 20/07/2023 | |
| Act Notarial nr. 02, din 18/07/2023 emis de DIACONU IOANA; | |
| B7 | A1 |
| se radiaza inscrierea de sub B.5 | |

C. Partea III. SARCINI

| Inscrieri privind dezmembramentele dreptului de proprietate, drepturi reale de garanție și sarcini | Referințe |
|---|-----------|
| 19410 / 31/05/2023 | |
| Act Notarial nr. 801, din 30/05/2023 emis de DIACONU IOANA; | |
| C2 | A1 |
| Intabulare, drept de IPOTECA, Valoare:30500000 RON in baza contractului de facilitati de credit din data de 05 mai 2023 1) BANCA TRANSILVANIA SA, CIF:5022670 2) OTP BANK ROMANIA SA, CIF:7926069 | |
| C3 | A1 |
| Intabulare, drept de IPOTECA, Valoare:26700000 EUR in baza contractului de facilitati de credit din data de 05 mai 2023 1) BANCA TRANSILVANIA SA, CIF:5022670 2) OTP BANK ROMANIA SA, CIF:7926069 | |
| 25376 / 20/07/2023 | |
| Act Notarial nr. 02, din 18/07/2023 emis de DIACONU IOANA; | |
| C4 | A1 |
| se radiaza inscrierea de sub C.1 | |

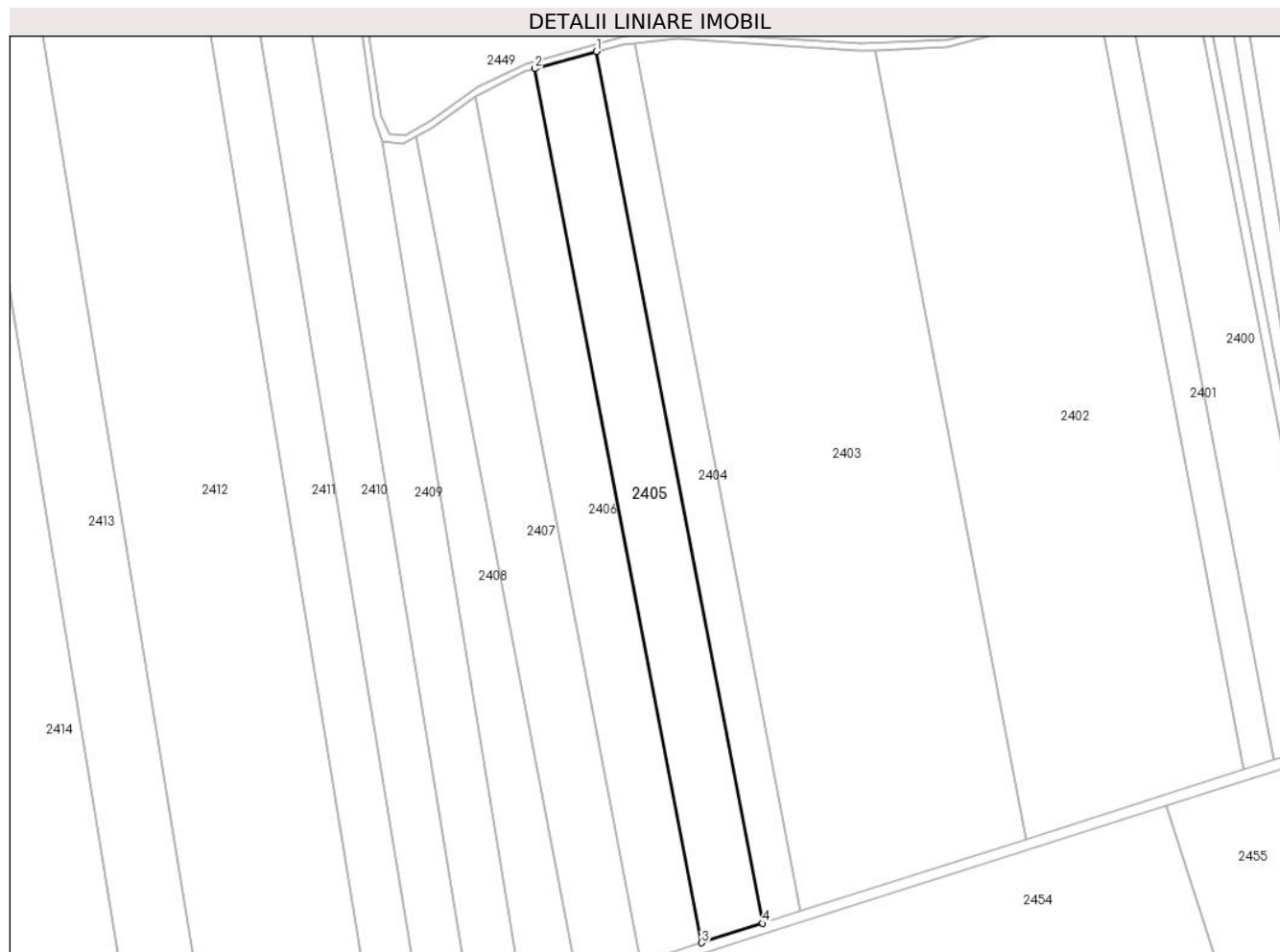
| Inscrieri privind dezmembramintele dreptului de proprietate, drepturi reale de garanție și sarcini | Referințe |
|--|-----------|
|--|-----------|

Anexa Nr. 1 La Partea I

Teren

| Nr cadastral | Suprafața (mp)* | Observații / Referințe |
|--------------|-----------------|------------------------|
| 20672 | 10.000 | |

* Suprafața este determinată în planul de proiecție Stereo 70.



Date referitoare la teren

| Crt | Categorie folosință | Intra vilan | Suprafața (mp) | Tarla | Parcelă | Nr. topo | Observații / Referințe |
|-----|---------------------|-------------|----------------|-------|---------|----------|------------------------|
| 1 | arabil | NU | 10.000 | 4/2 | 6 | - | |

Lungime Segmente

1) Valorile lungimilor segmentelor sunt obținute din proiecție în plan.

| Punct început | X / Y | Punct sfârșit | X / Y | Lungime segment (** (m) |
|---------------|----------------------------|---------------|----------------------------|-------------------------|
| 1 | 611.231,547 308.642,759 | 2 | 611.205,646 308.635,546 | 26.887 |
| 2 | 611.205,646 308.635,546 | 3 | 611.275,876 308.268,505 | 373.7 |
| 3 | 611.275,876 308.268,505 | 4 | 611.301,59 308.276,692 | 26.986 |
| 4 | 611.301,59 308.276,692 | 1 | 611.231,547 308.642,759 | 372.708 |

** Lungimile segmentelor sunt determinate în planul de proiecție Stereo 70 și sunt rotunjite la 1 milimetru.

***** Distanţa dintre puncte este formată din segmente cumulate ce sunt mai mici decât valoarea 1 milimetru.**

**DATE DESPRE IMOBILUL NR. 2406**

Oficiul de Cadastru și Publicitate Imobiliară CALARASI
Biroul de Cadastru și Publicitate Imobiliară Oltenita

A. Partea I. Descrierea imobilului

TEREN Extravilan

Adresa: Jud. Calarasi

| Nr. Crt | Nr cadastral Nr. topografic | Suprafața* (mp) | Observații / Referințe |
|---------|-----------------------------|-----------------|---|
| A1 | | 10.000 | Sector cadastral:12 Teren neimprejmuit; |

B. Partea II. Proprietari și acte

| Inscrieri privitoare la dreptul de proprietate și alte drepturi reale | | Referințe |
|---|--|-----------|
| / | | |
| Act Administrativ nr. 127811, din 10/03/2004 emis de CJSDPAT; | | |
| B1 | Intabulare, drept de PROPRIETATE, dobandit prin Reconstituire, cota actuala 1/1 1) TARAN MARIA, LIPSĂ CNP | A1 |

C. Partea III. SARCINI .

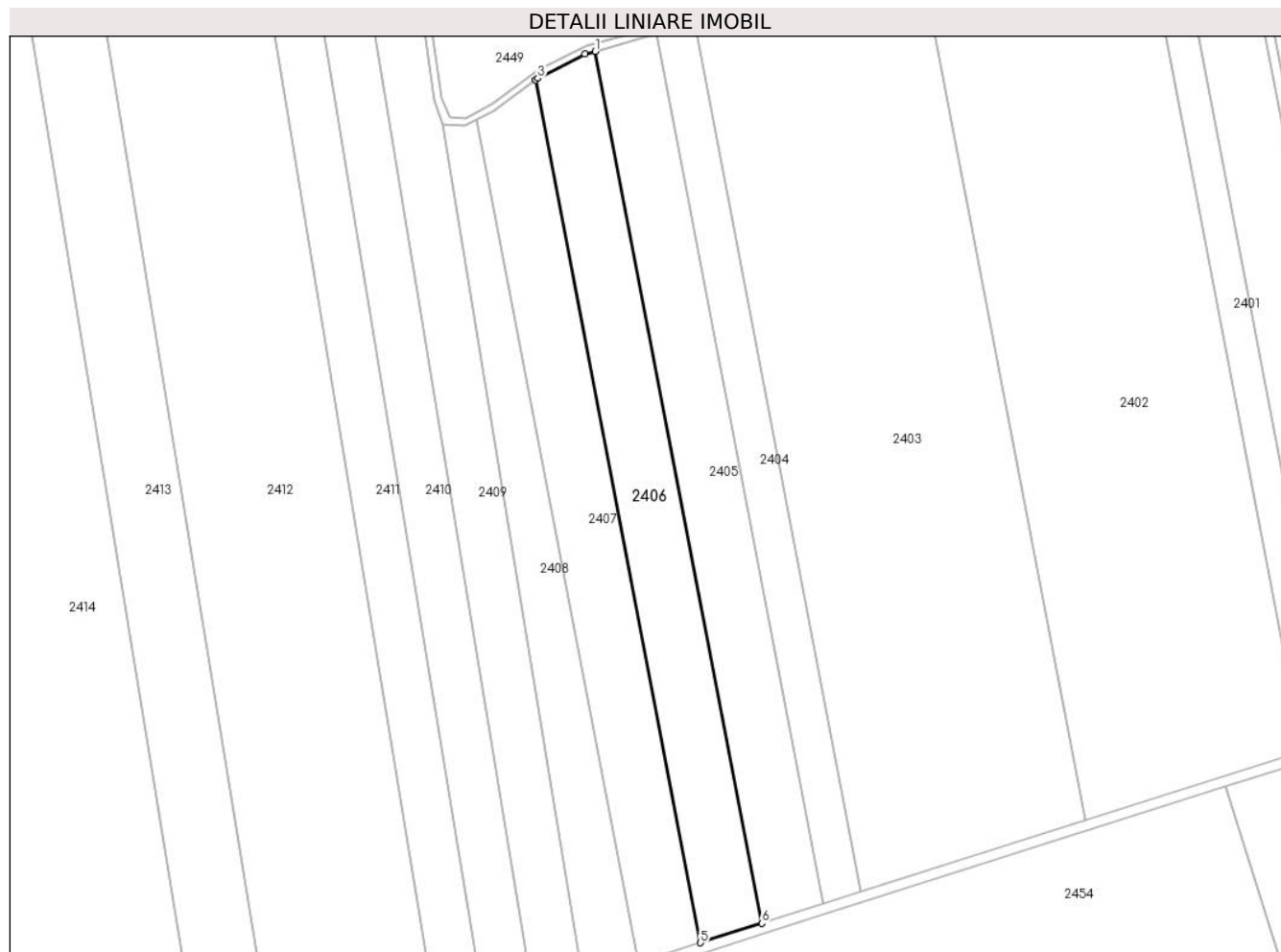
| Inscrieri privind dezmembramintele dreptului de proprietate, drepturi reale de garanție și sarcini | Referințe |
|--|-----------|
| NU SUNT | |

Anexa Nr. 1 La Partea I

Teren

| | | |
|--------------|-----------------|------------------------|
| Nr cadastral | Suprafața (mp)* | Observații / Referințe |
| | 10.000 | |

* Suprafața este determinată în planul de proiecție Stereo 70.



Date referitoare la teren

| Crt | Categorie folosință | Intra vilan | Suprafața (mp) | Tarla | Parcelă | Nr. topo | Observații / Referințe |
|-----|---------------------|-------------|----------------|-------|---------|----------|------------------------|
| 1 | arabil | NU | 10.000 | 4/1 | 7 | - | |

Lungime Segmente

1) Valorile lungimilor segmentelor sunt obținute din proiecție în plan.

| Punct început | X / Y | Punct sfârșit | X / Y | Lungime segment (** (m) |
|---------------|----------------------------|---------------|----------------------------|-------------------------|
| 1 | 611.205,646 308.635,546 | 2 | 611.201,358 308.634,352 | 4.451 |
| 2 | 611.201,358 308.634,352 | 3 | 611.181,527 308.624,233 | 22.263 |
| 3 | 611.181,527 308.624,233 | 4 | 611.180,59 308.623,549 | 1.16 |
| 4 | 611.180,59 308.623,549 | 5 | 611.250,095 308.260,297 | 369.842 |
| 5 | 611.250,095 308.260,297 | 6 | 611.275,876 308.268,505 | 27.056 |

| Punct început | X / Y | Punct sfârșit | X / Y | Lungime segment (** (m) |
|---------------|----------------------------|---------------|----------------------------|-------------------------|
| 6 | 611.275,876 308.268,505 | 1 | 611.205,646 308.635,546 | 373.7 |

** Lungimile segmentelor sunt determinate în planul de proiecție Stereo 70 și sunt rotunjite la 1 milimetru.

*** Distanța dintre puncte este formată din segmente cumulate ce sunt mai mici decât valoarea 1 milimetru.

**DATE DESPRE IMOBILUL NR. 2407**

Oficiul de Cadastru și Publicitate Imobiliară CALARASI
Biroul de Cadastru și Publicitate Imobiliară Oltenita

A. Partea I. Descrierea imobilului

TEREN Extravilan

Adresa: Jud. Calarasi

| Nr. Crt | Nr cadastral Nr. topografic | Suprafața* (mp) | Observații / Referințe |
|---------|-----------------------------|-----------------|---|
| A1 | | 10.000 | Sector cadastral:12 Teren neimprejmuit; |

B. Partea II. Proprietari și acte

| Inscrieri privitoare la dreptul de proprietate și alte drepturi reale | Referințe |
|--|-----------|
| / | |
| Act Administrativ nr. 127810, din 10/03/2004 emis de CJSDPAT; | |
| B1 | A1 |
| Intabulare, drept de PROPRIETATE, dobândit prin Reconstituire, cota actuala 1/1 1) BAJENARU CONSTANTIN , LIPSĂ CNP | |

C. Partea III. SARCINI .

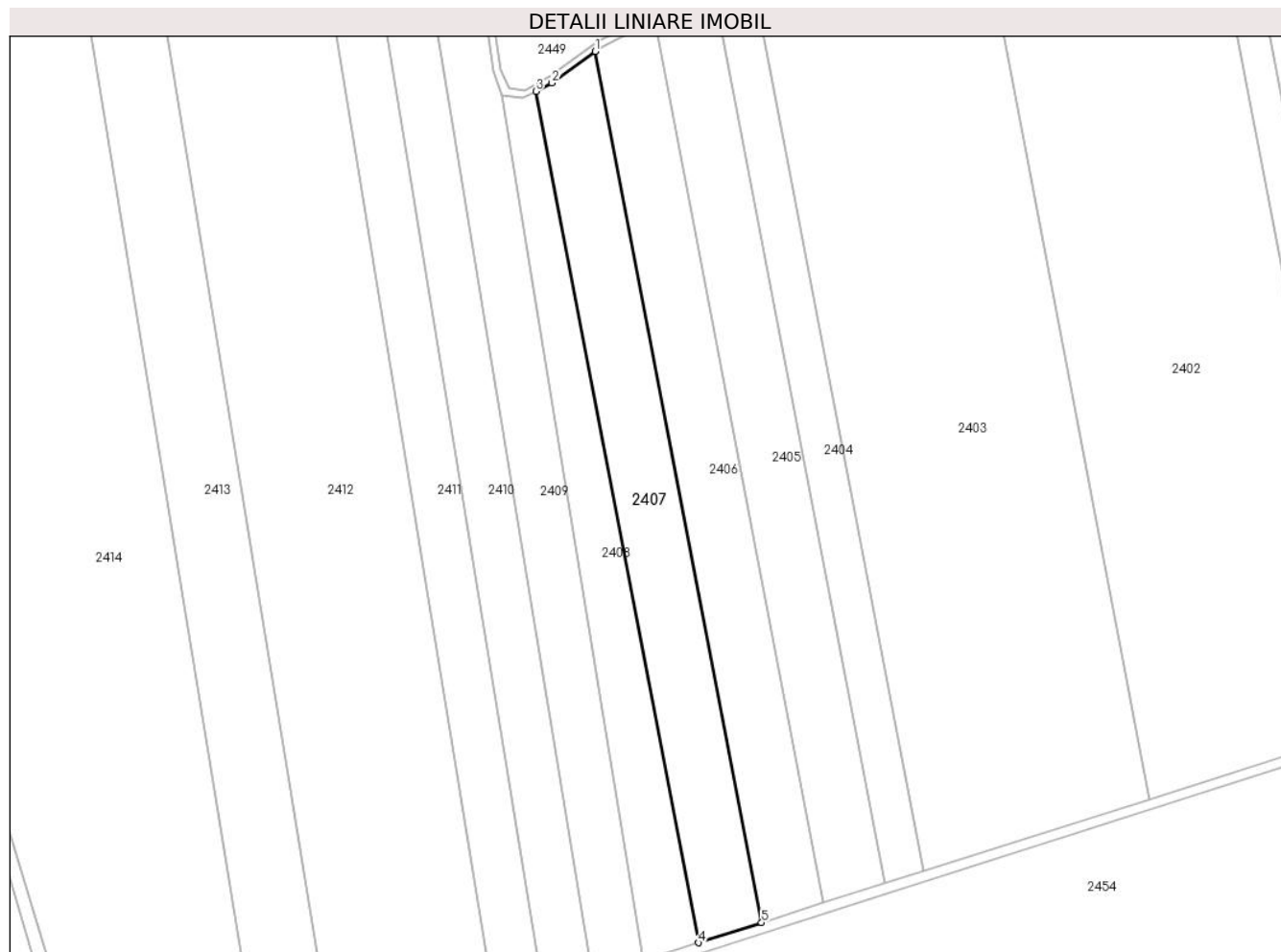
| Inscrieri privind dezmembramintele dreptului de proprietate, drepturi reale de garanție și sarcini | Referințe |
|--|-----------|
| NU SUNT | |

Anexa Nr. 1 La Partea I

Teren

| | | |
|--------------|-----------------|------------------------|
| Nr cadastral | Suprafața (mp)* | Observații / Referințe |
| | 10.000 | |

* Suprafața este determinată în planul de proiecție Stereo 70.



Date referitoare la teren

| Crt | Categorie folosință | Intra vilan | Suprafața (mp) | Tarla | Parcelă | Nr. topo | Observații / Referințe |
|-----|---------------------|-------------|----------------|-------|---------|----------|------------------------|
| 1 | arabil | NU | 10.000 | 4/2 | 8 | - | |

Lungime Segmente

1) Valorile lungimilor segmentelor sunt obținute din proiecție în plan.

| Punct început | X / Y | Punct sfârșit | X / Y | Lungime segment (** (m) |
|---------------|----------------------------|---------------|----------------------------|-------------------------|
| 1 | 611.180,59 308.623,549 | 2 | 611.162,617 308.610,44 | 22.246 |
| 2 | 611.162,617 308.610,44 | 3 | 611.155,889 308.606,934 | 7.587 |
| 3 | 611.155,889 308.606,934 | 4 | 611.223,816 308.251,931 | 361.443 |
| 4 | 611.223,816 308.251,931 | 5 | 611.250,095 308.260,297 | 27.579 |
| 5 | 611.250,095 308.260,297 | 1 | 611.180,59 308.623,549 | 369.842 |

**** Lungimile segmentelor sunt determinate în planul de proiecție Stereo 70 și sunt rotunjite la 1 milimetru.**

***** Distanța dintre puncte este formată din segmente cumulate ce sunt mai mici decât valoarea 1 milimetru.**

**DATE DESPRE IMOBILUL NR. 2408**

Oficiul de Cadastru și Publicitate Imobiliară CALARASI
Biroul de Cadastru și Publicitate Imobiliară Oltenita

A. Partea I. Descrierea imobilului

TEREN Extravilan

Adresa: Jud. Calarasi

| Nr. Crt | Nr cadastral Nr. topografic | Suprafața* (mp) | Observații / Referințe |
|---------|-----------------------------|-----------------|---|
| A1 | | 7.000 | Sector cadastral:12 Teren neimprejmuit; |

B. Partea II. Proprietari și acte

| Inscrieri privitoare la dreptul de proprietate și alte drepturi reale | | Referințe |
|---|---|-----------|
| / | | |
| Act Administrativ nr. 127818, din 10/03/2004 emis de CJSDPAT; | | |
| B1 | Intabulare, drept de PROPRIETATE, dobandit prin Reconstituire, cota actuala 1/1 1) CONSTANTINESCU G ION, LIPSĂ CNP | A1 |

C. Partea III. SARCINI .

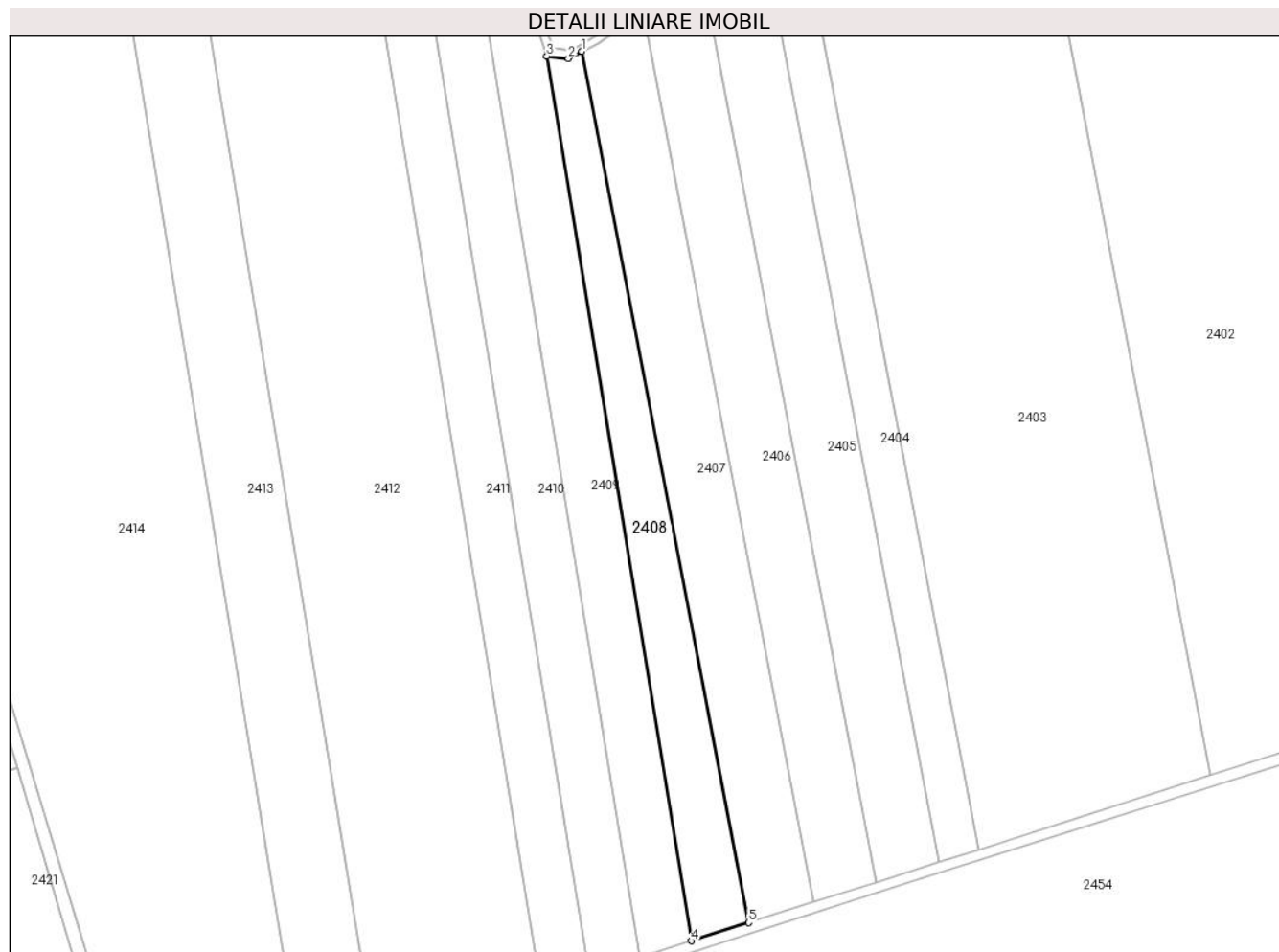
| Inscrieri privind dezmembramintele dreptului de proprietate, drepturi reale de garanție și sarcini | Referințe |
|--|-----------|
| NU SUNT | |

Anexa Nr. 1 La Partea I

Teren

| | | |
|--------------|-----------------|------------------------|
| Nr cadastral | Suprafața (mp)* | Observații / Referințe |
| | 7.000 | |

* Suprafața este determinată în planul de proiecție Stereo 70.



Date referitoare la teren

| Crt | Categorie folosință | Intra vilan | Suprafața (mp) | Tarla | Parcelă | Nr. topo | Observații / Referințe |
|-----|---------------------|-------------|----------------|-------|---------|----------|------------------------|
| 1 | arabil | NU | 7.000 | 4/2 | 9 | - | |

Lungime Segmente

1) Valorile lungimilor segmentelor sunt obținute din proiecție în plan.

| Punct început | X / Y | Punct sfârșit | X / Y | Lungime segment (** (m) |
|---------------|----------------------------|---------------|----------------------------|-------------------------|
| 1 | 611.155,889 308.606,934 | 2 | 611.150,34 308.604,044 | 6.256 |
| 2 | 611.150,34 308.604,044 | 3 | 611.141,588 308.605,026 | 8.807 |
| 3 | 611.141,588 308.605,026 | 4 | 611.200,549 308.244,523 | 365.293 |
| 4 | 611.200,549 308.244,523 | 5 | 611.223,816 308.251,931 | 24.418 |
| 5 | 611.223,816 308.251,931 | 1 | 611.155,889 308.606,934 | 361.443 |

**** Lungimile segmentelor sunt determinate în planul de proiecţie Stereo 70 şi sunt rotunjite la 1 milimetru.**

***** Distanţa dintre puncte este formată din segmente cumulate ce sunt mai mici decât valoarea 1 milimetru.**

**DATE DESPRE IMOBILUL NR. 2409**

Oficiul de Cadastru și Publicitate Imobiliară CALARASI
Biroul de Cadastru și Publicitate Imobiliară Oltenita

A. Partea I. Descrierea imobilului

TEREN Intravilan

Nr. CF vechi:249

Nr. cadastral vechi:572

Adresa: Loc. Budesti, Jud. Calarasi

| Nr. Crt | Nr cadastral Nr. topografic | Suprafața* (mp) | Observații / Referințe |
|---------|-----------------------------|-----------------|---|
| A1 | 22262 | 10.000 | Sector cadastral:12 Teren neimprejmuit; |

B. Partea II. Proprietari și acte

| Inscrieri privitoare la dreptul de proprietate și alte drepturi reale | | Referințe |
|---|---|-----------|
| 1371 / 28/04/2005 | | |
| Act Notarial nr. 235, din 26/04/2005 emis de BNP BUCUR VERONICA; | | |
| B1 | Intabulare, drept de PROPRIETATE, dobandit prin Conventie, cota actuala 1/1, cota initiala 1/1 1) OAIE RADU 2) OAIE GEORGETA <i>OBSERVATII: (provenita din conversia CF 249)</i> | A1 |

C. Partea III. SARCINI .

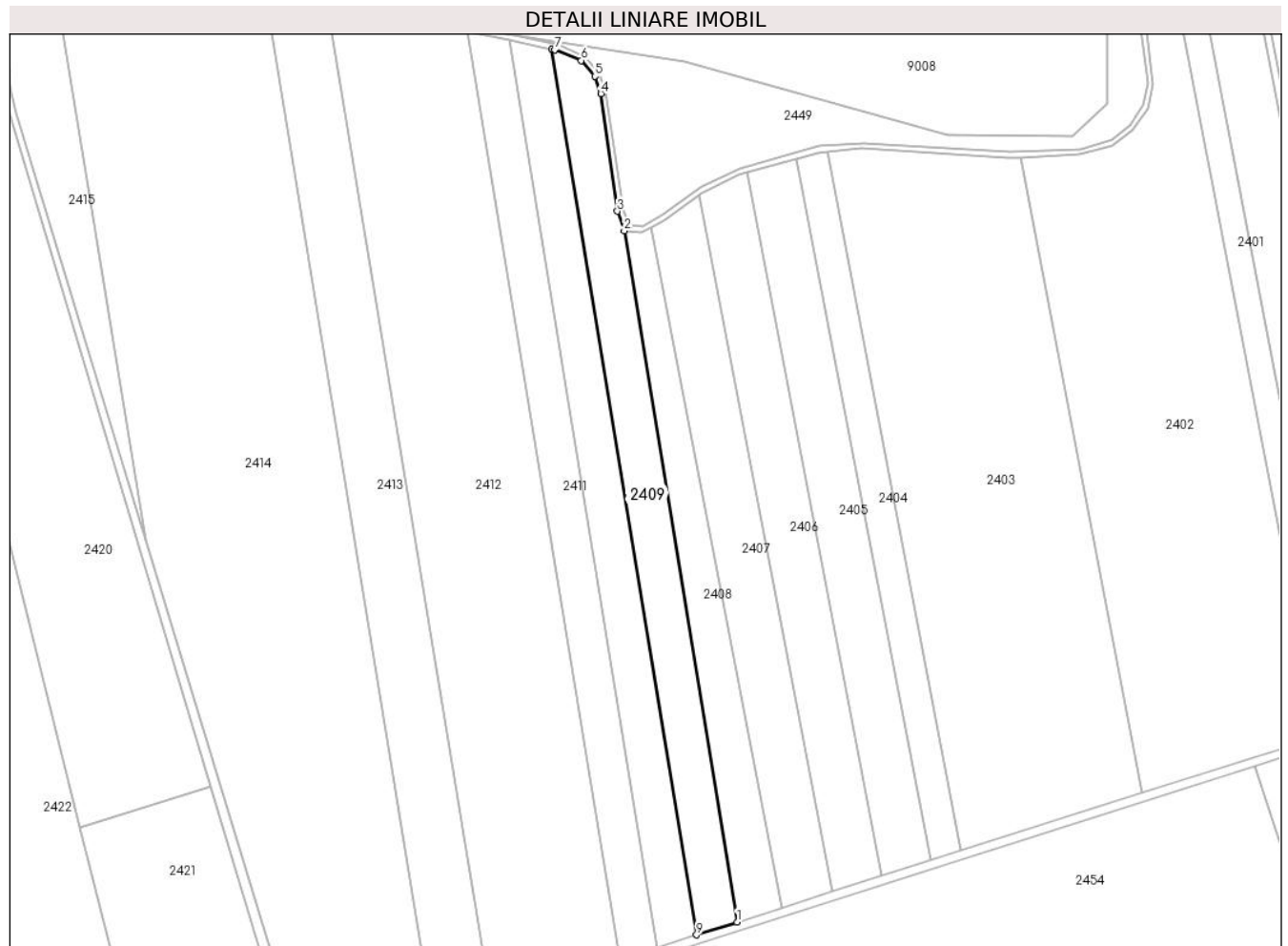
| Inscrieri privind dezmembramintele dreptului de proprietate, drepturi reale de garanție și sarcini | Referințe |
|--|-----------|
| NU SUNT | |

Anexa Nr. 1 La Partea I

Teren

| Nr cadastral | Suprafața (mp)* | Observații / Referințe |
|--------------|-----------------|------------------------|
| 22262 | 10.000 | |

* Suprafața este determinată în planul de proiecție Stereo 70.



Date referitoare la teren

| Crt | Categorie folosință | Intravilan | Suprafața (mp) | Tarla | Parcelă | Nr. topo | Observații / Referințe |
|-----|---------------------|------------|----------------|-------|---------|----------|------------------------|
| 1 | arabil | DA | 10.000 | 4/2 | 10 | - | |

Lungime Segmente

1) Valorile lungimilor segmentelor sunt obținute din proiecție în plan.

| Punct început | X / Y | Punct sfârșit | X / Y | Lungime segment (** (m) |
|---------------|----------------------------|---------------|----------------------------|-------------------------|
| 1 | 611.200,549 308.244,523 | 2 | 611.141,588 308.605,026 | 365.293 |
| 2 | 611.141,588 308.605,026 | 3 | 611.137,971 308.615,25 | 10.845 |
| 3 | 611.137,971 308.615,25 | 4 | 611.129,339 308.676,607 | 61.961 |
| 4 | 611.129,339 308.676,607 | 5 | 611.126,319 308.685,61 | 9.496 |
| 5 | 611.126,319 308.685,61 | 6 | 611.119,077 308.693,884 | 10.996 |

| Punct început | X / Y | Punct sfârșit | X / Y | Lungime segment (** (m) |
|---------------|----------------------------|---------------|----------------------------|-------------------------|
| 6 | 611.119,077 308.693,884 | 7 | 611.105,326 308.699,472 | 14.843 |
| 7 | 611.105,326 308.699,472 | 8 | 611.103,789 308.699,8 | 1.572 |
| 8 | 611.103,789 308.699,8 | 9 | 611.179,354 308.237,775 | 468.164 |
| 9 | 611.179,354 308.237,775 | 1 | 611.200,549 308.244,523 | 22.243 |

** Lungimile segmentelor sunt determinate în planul de proiecție Stereo 70 și sunt rotunjite la 1 milimetru.

*** Distanța dintre puncte este formată din segmente cumulate ce sunt mai mici decât valoarea 1 milimetru.

**DATE DESPRE IMOBILUL NR. 2410**

Oficiul de Cadastru și Publicitate Imobiliară CALARASI
Biroul de Cadastru și Publicitate Imobiliară Oltenita

A. Partea I. Descrierea imobilului

TEREN Extravilan

Adresa: Jud. Calarasi

| Nr. Crt | Nr cadastral Nr. topografic | Suprafața* (mp) | Observații / Referințe |
|---------|-----------------------------|-----------------|---|
| A1 | | 10.000 | Sector cadastral:12 Teren neimprejmuit; |

B. Partea II. Proprietari și acte

| Inscrieri privitoare la dreptul de proprietate și alte drepturi reale | | Referințe |
|---|--|-----------|
| / | | |
| Act Administrativ nr. 127815, din 10/03/2004 emis de CJSDPAT; | | |
| B1 | Intabulare, drept de PROPRIETATE, dobandit prin Reconstituire, cota actuala 1/1 1) DRAGHIA IOANA, LIPSĂ CNP | A1 |

C. Partea III. SARCINI .

| Inscrieri privind dezmembramintele dreptului de proprietate, drepturi reale de garanție și sarcini | Referințe |
|--|-----------|
| NU SUNT | |

Anexa Nr. 1 La Partea I

Teren

| | | |
|--------------|-----------------|------------------------|
| Nr cadastral | Suprafața (mp)* | Observații / Referințe |
| | 10.000 | |

* Suprafața este determinată în planul de proiecție Stereo 70.



Date referitoare la teren

| Crt | Categorie folosință | Intravilan | Suprafața (mp) | Tarla | Parcelă | Nr. topo | Observații / Referințe |
|-----|---------------------|------------|----------------|-------|---------|----------|------------------------|
| 1 | arabil | NU | 10.000 | 4/2 | 11 | - | |

Lungime Segmente

1) Valorile lungimilor segmentelor sunt obținute din proiecție în plan.

| Punct început | X / Y | Punct sfârșit | X / Y | Lungime segment (** (m) |
|---------------|----------------------------|---------------|----------------------------|-------------------------|
| 1 | 611.103,789 308.699,8 | 2 | 611.081,631 308.704,529 | 22.657 |
| 2 | 611.081,631 308.704,529 | 3 | 611.159,028 308.231,304 | 479.512 |
| 3 | 611.159,028 308.231,304 | 4 | 611.179,354 308.237,775 | 21.331 |
| 4 | 611.179,354 308.237,775 | 1 | 611.103,789 308.699,8 | 468.164 |

** Lungimile segmentelor sunt determinate în planul de proiecție Stereo 70 și sunt rotunjite la 1 milimetru.

***** Distanţa dintre puncte este formată din segmente cumulate ce sunt mai mici decât valoarea 1 milimetru.**

**DATE DESPRE IMOBILUL NR. 2411**

Oficiul de Cadastru și Publicitate Imobiliară CALARASI
Biroul de Cadastru și Publicitate Imobiliară Oltenita

A. Partea I. Descrierea imobilului

TEREN Extravilan

Adresa: Jud. Calarasi

| Nr. Crt | Nr cadastral Nr. topografic | Suprafața* (mp) | Observații / Referințe |
|---------|-----------------------------|-----------------|---|
| A1 | | 10.000 | Sector cadastral:12 Teren neimprejmuit; |

B. Partea II. Proprietari și acte

| Inscrieri privitoare la dreptul de proprietate și alte drepturi reale | Referințe |
|---|-----------|
| / | |
| Act Administrativ nr. 127816, din 10/03/2004 emis de CJSDPAT; | |
| B1 | A1 |
| Intabulare, drept de PROPRIETATE, dobandit prin Reconstituire, cota actuala 1/1 1) IVAN DUMITRA, LIPSĂ CNP | |

C. Partea III. SARCINI .

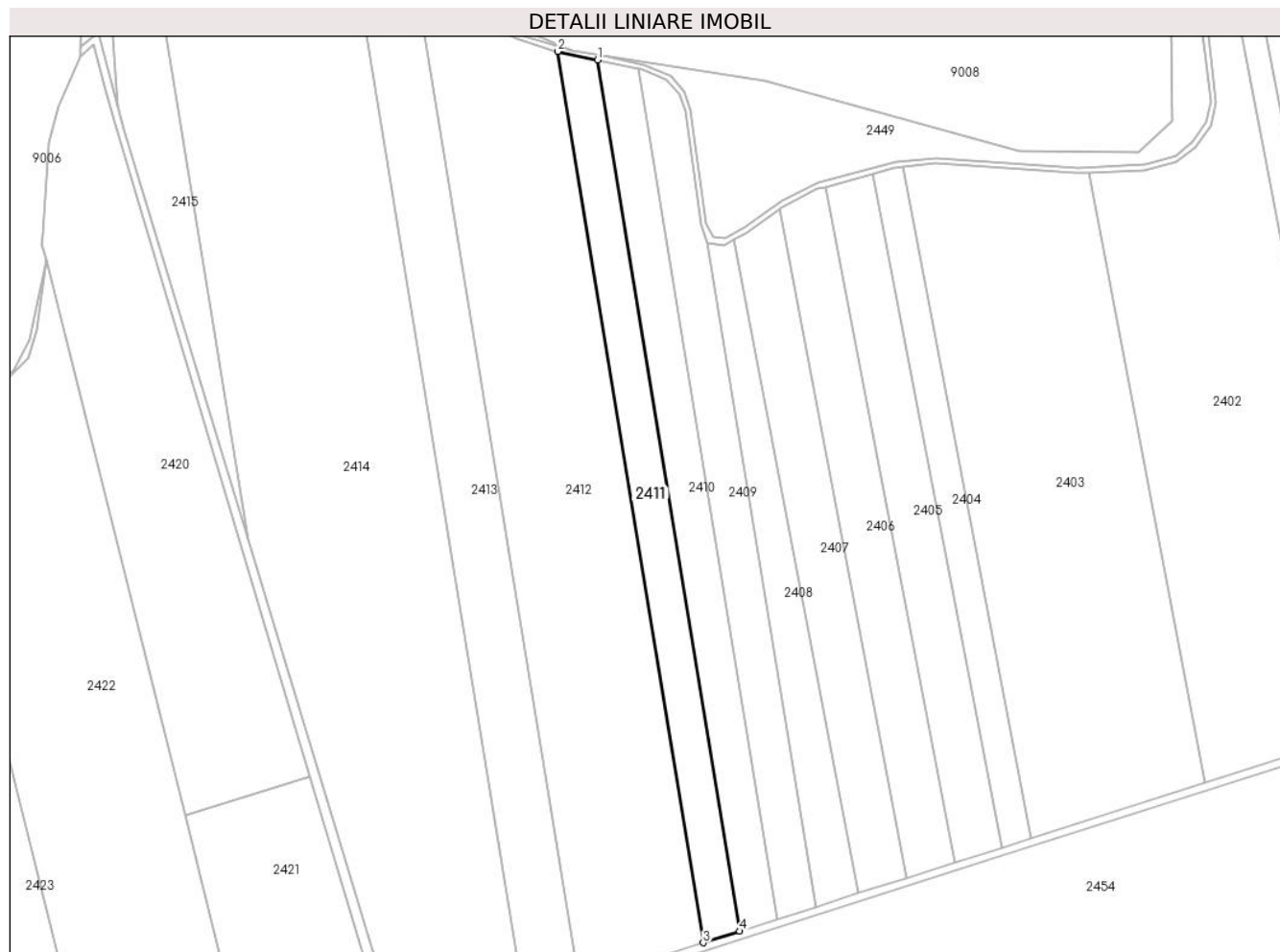
| Inscrieri privind dezmembramintele dreptului de proprietate, drepturi reale de garanție și sarcini | Referințe |
|--|-----------|
| NU SUNT | |

Anexa Nr. 1 La Partea I

Teren

| Nr cadastral | Suprafața (mp)* | Observații / Referințe |
|--------------|-----------------|------------------------|
| | 10.000 | |

* Suprafața este determinată în planul de proiecție Stereo 70.



Date referitoare la teren

| Crt | Categorie folosință | Intra vilan | Suprafața (mp) | Tarla | Parcelă | Nr. topo | Observații / Referințe |
|-----|---------------------|-------------|----------------|-------|---------|----------|------------------------|
| 1 | arabil | NU | 10.000 | 4/2 | 12 | - | |

Lungime Segmente

1) Valorile lungimilor segmentelor sunt obținute din proiecție în plan.

| Punct început | X / Y | Punct sfârșit | X / Y | Lungime segment (** (m) |
|---------------|----------------------------|---------------|----------------------------|-------------------------|
| 1 | 611.081,631 308.704,529 | 2 | 611.059,986 308.709,148 | 22.132 |
| 2 | 611.059,986 308.709,148 | 3 | 611.139,172 308.224,982 | 490.599 |
| 3 | 611.139,172 308.224,982 | 4 | 611.159,028 308.231,304 | 20.838 |
| 4 | 611.159,028 308.231,304 | 1 | 611.081,631 308.704,529 | 479.512 |

** Lungimile segmentelor sunt determinate în planul de proiecție Stereo 70 și sunt rotunjite la 1 milimetru.

***** Distanţa dintre puncte este formată din segmente cumulate ce sunt mai mici decât valoarea 1 milimetru.**

**DATE DESPRE IMOBILUL NR. 2412**

Oficiul de Cadastru și Publicitate Imobiliară CALARASI
Biroul de Cadastru și Publicitate Imobiliară Oltenita

A. Partea I. Descrierea imobilului

TEREN Intravilan

Nr. CF vechi:245
Nr. cadastral vechi:569

Adresa: Loc. Budești, Jud. Calarasi

| Nr. Crt | Nr cadastral Nr. topografic | Suprafața* (mp) | Observații / Referințe |
|---------|-----------------------------|-----------------|---|
| A1 | 22275 | 36.400 | Sector cadastral:12 Teren neimprejmuit; |

B. Partea II. Proprietari și acte

| Inscrieri privitoare la dreptul de proprietate și alte drepturi reale | | Referințe |
|---|--|-----------|
| 77838 / 20/12/2022 | | |
| Act Notarial nr. 236, din 26/04/2005 emis de BUCUR VERONICA; | | |
| B2 | Intabulare, drept de PROPRIETATE, dobandit prin Conventie, cota actuala 1/1, cota initiala 1/1 1) OAIE RADU 2) OAIE GEORGETA | A1 |

C. Partea III. SARCINI .

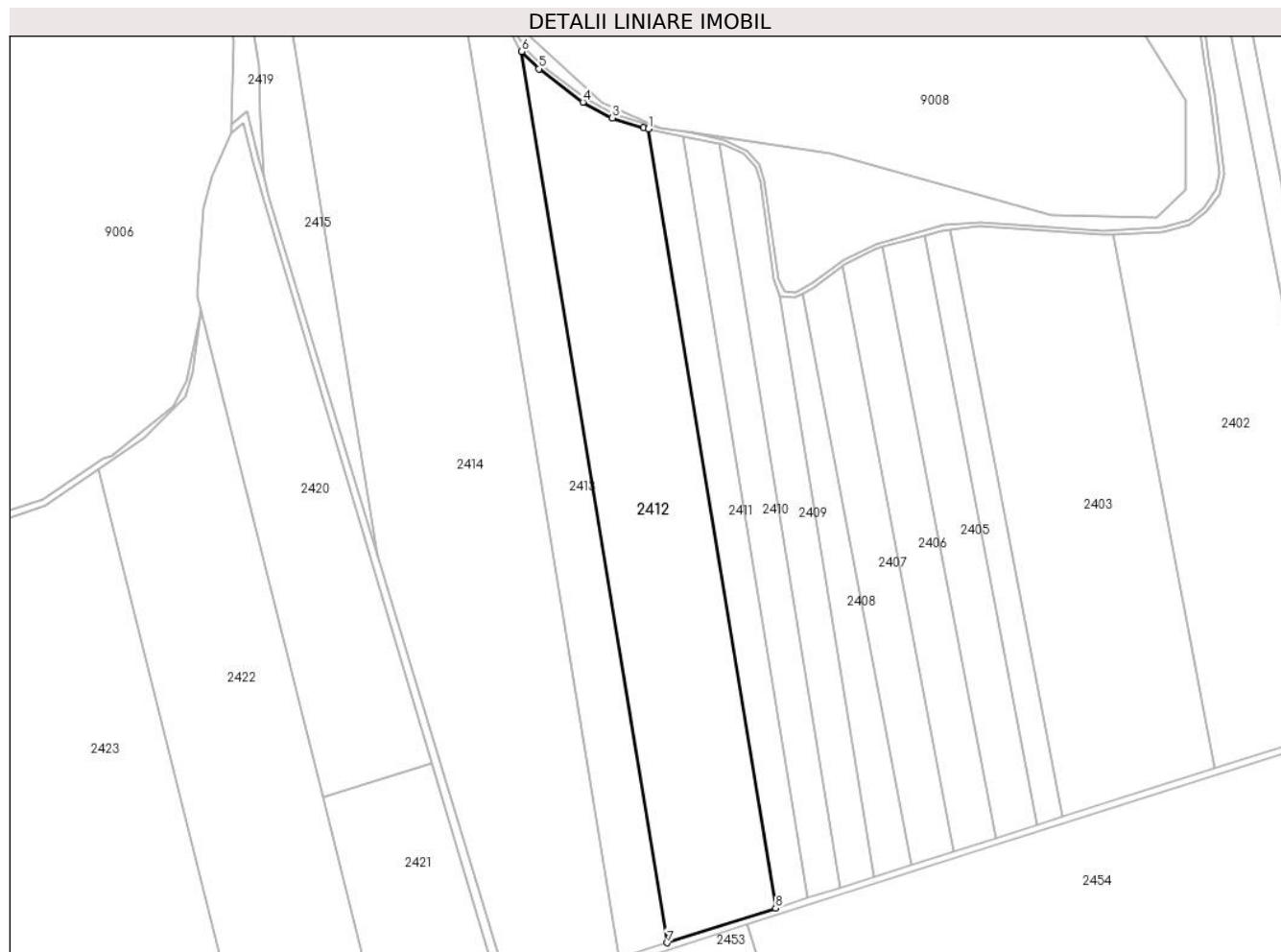
| Inscrieri privind dezmembramintele dreptului de proprietate, drepturi reale de garanție și sarcini | Referințe |
|--|-----------|
| NU SUNT | |

Anexa Nr. 1 La Partea I

Teren

| Nr cadastral | Suprafața (mp)* | Observații / Referințe |
|--------------|-----------------|------------------------|
| 22275 | 36.400 | |

* Suprafața este determinată în planul de proiecție Stereo 70.



Date referitoare la teren

| Crt | Categorie folosință | Intravilan | Suprafața (mp) | Tarla | Parcelă | Nr. topo | Observații / Referințe |
|-----|---------------------|------------|----------------|-------|---------|----------|------------------------|
| 1 | arabil | DA | 36.400 | 4/2 | 13 | - | |

Lungime Segmente

1) Valorile lungimilor segmentelor sunt obținute din proiecție în plan.

| Punct început | X / Y | Punct sfârșit | X / Y | Lungime segment (** (m) |
|---------------|----------------------------|---------------|----------------------------|-------------------------|
| 1 | 611.059,986 308.709,148 | 2 | 611.057,17 308.709,749 | 2.879 |
| 2 | 611.057,17 308.709,749 | 3 | 611.037,598 308.715,908 | 20.518 |
| 3 | 611.037,598 308.715,908 | 4 | 611.019,266 308.725,672 | 20.77 |
| 4 | 611.019,266 308.725,672 | 5 | 610.991,851 308.746,307 | 34.313 |
| 5 | 610.991,851 308.746,307 | 6 | 610.981,191 308.757,127 | 15.189 |

| Punct început | X / Y | Punct sfârșit | X / Y | Lungime segment (** (m) |
|---------------|----------------------------|---------------|----------------------------|-------------------------|
| 6 | 610.981,191 308.757,127 | 7 | 611.071,735 308.203,512 | 560.97 |
| 7 | 611.071,735 308.203,512 | 8 | 611.139,172 308.224,982 | 70.772 |
| 8 | 611.139,172 308.224,982 | 1 | 611.059,986 308.709,148 | 490.599 |

** Lungimile segmentelor sunt determinate în planul de proiecție Stereo 70 și sunt rotunjite la 1 milimetru.

*** Distanța dintre puncte este formată din segmente cumulate ce sunt mai mici decât valoarea 1 milimetru.

**DATE DESPRE IMOBILUL NR. 2413**

Oficiul de Cadastru și Publicitate Imobiliară CALARASI
Biroul de Cadastru și Publicitate Imobiliară Oltenita

A. Partea I. Descrierea imobilului

TEREN Extravilan

Nr. CF vechi:934

Nr. cadastral vechi:1092

Adresa: Jud. Calarasi

| Nr. Crt | Nr cadastral Nr. topografic | Suprafața* (mp) | Observații / Referințe |
|---------|-----------------------------|-----------------|---|
| A1 | 21670 | 20.000 | Sector cadastral:12 Teren neimprejmuit; |

B. Partea II. Proprietari și acte

| Inscrieri privitoare la dreptul de proprietate și alte drepturi reale | | Referințe |
|---|---|-----------|
| 4720 / 04/04/2008 | | |
| Act Administrativ nr. 127817, din 10/03/2004 emis de CJPPSDPAT CALARASI (CERTIFICAT DE MOSTENITOR NR.16/04.03.2008-BNP CONSTANTINESCU ARIADNA ROSSANA); | | |
| B1 | Intabulare, drept de PROPRIETATE, dobandit prin Succesiune, cota actuala 1/4, cota initiala 1/4 1) CONSTANTIN VICTOR <i>OBSERVATII: (provenita din conversia CF 934)</i> | A1 |
| B2 | Intabulare, drept de PROPRIETATE, dobandit prin Succesiune, cota actuala 3/4, cota initiala 3/4 1) IORDACHE VIORICA <i>OBSERVATII: (provenita din conversia CF 934)</i> | A1 |

C. Partea III. SARCINI .

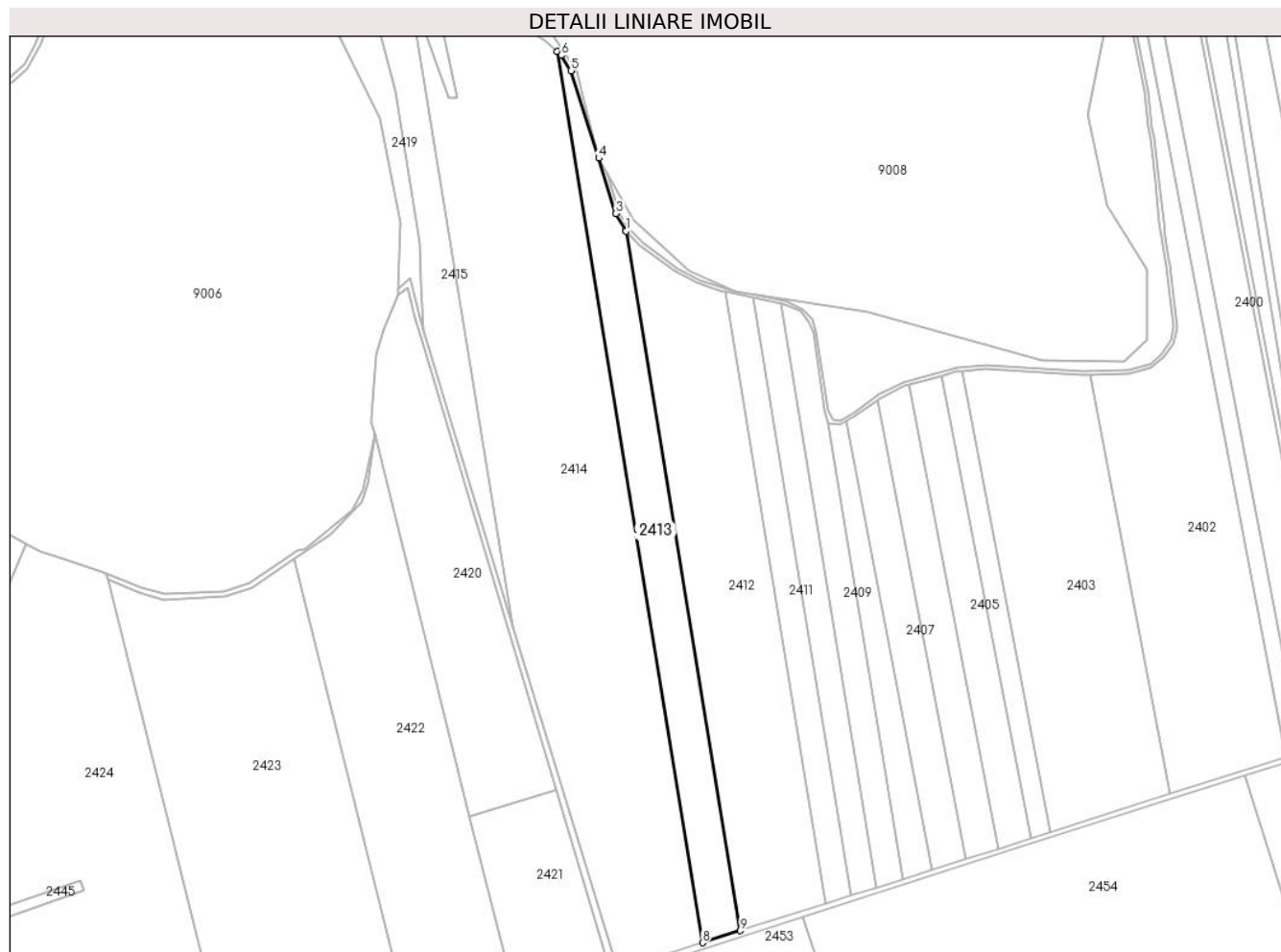
| Inscrieri privind dezmembramintele dreptului de proprietate, drepturi reale de garanție și sarcini | Referințe |
|--|-----------|
| NU SUNT | |

Anexa Nr. 1 La Partea I

Teren

| Nr cadastral | Suprafața (mp)* | Observații / Referințe |
|--------------|-----------------|------------------------|
| 21670 | 20.000 | |

* Suprafața este determinată în planul de proiecție Stereo 70.



Date referitoare la teren

| Crt | Categorie folosință | Intravilan | Suprafața (mp) | Tarla | Parcelă | Nr. topo | Observații / Referințe |
|-----|---------------------|------------|----------------|-------|---------|----------|------------------------|
| 1 | arabil | NU | 20.000 | 4/2 | 14 | - | |

Lungime Segmente

1) Valorile lungimilor segmentelor sunt obținute din proiecție în plan.

| Punct început | X / Y | Punct sfârșit | X / Y | Lungime segment (** (m) |
|---------------|----------------------------|---------------|----------------------------|-------------------------|
| 1 | 610.981,191 308.757,127 | 2 | 610.980,52 308.757,808 | 0.956 |
| 2 | 610.980,52 308.757,808 | 3 | 610.973,219 308.770,968 | 15.05 |
| 3 | 610.973,219 308.770,968 | 4 | 610.959,383 308.814,802 | 45.966 |
| 4 | 610.959,383 308.814,802 | 5 | 610.937,5 308.884,127 | 72.697 |
| 5 | 610.937,5 308.884,127 | 6 | 610.929,713 308.896,265 | 14.421 |

| Punct început | X / Y | Punct sfârșit | X / Y | Lungime segment (** (m) |
|---------------|----------------------------|---------------|----------------------------|-------------------------|
| 6 | 610.929,713 308.896,265 | 7 | 610.926,425 308.899,392 | 4.538 |
| 7 | 610.926,425 308.899,392 | 8 | 611.041,796 308.193,98 | 714.784 |
| 8 | 611.041,796 308.193,98 | 9 | 611.071,735 308.203,512 | 31.42 |
| 9 | 611.071,735 308.203,512 | 1 | 610.981,191 308.757,127 | 560.97 |

** Lungimile segmentelor sunt determinate în planul de proiecție Stereo 70 și sunt rotunjite la 1 milimetru.

*** Distanța dintre puncte este formată din segmente cumulate ce sunt mai mici decât valoarea 1 milimetru.

**DATE DESPRE IMOBILUL NR. 2414**

Oficiul de Cadastru și Publicitate Imobiliară CALARASI
Biroul de Cadastru și Publicitate Imobiliară Oltenita

A. Partea I. Descrierea imobilului

TEREN Extravilan

Adresa: Jud. Calarasi, TARLAUA 4/2, PARCELA 15

| Nr. Crt | Nr cadastral Nr. topografic | Suprafața* (mp) | Observații / Referințe |
|---------|-----------------------------|-----------------|---|
| A1 | 21344 | 75.500 | Sector cadastral:12 Teren neimprejmuit; |

B. Partea II. Proprietari și acte

| Inscrieri privitoare la dreptul de proprietate și alte drepturi reale | Referințe |
|--|-----------|
| 22810 / 01/11/2012 | |
| Act Administrativ nr. 127821, din 10/03/2004 emis de CJPSDPAT Calarasi; | |
| B1 | A1 |
| Intabulare, drept de PROPRIETATE, dobandit prin Reconstituire, cota actuala 1/1, cota initiala 1/1 | |
| 1) POPA FLOAREA | |

C. Partea III. SARCINI .

| Inscrieri privind dezmembramintele dreptului de proprietate, drepturi reale de garanție și sarcini | Referințe |
|--|-----------|
| NU SUNT | |

Anexa Nr. 1 La Partea I

Teren

| Nr cadastral | Suprafața (mp)* | Observații / Referințe |
|--------------|-----------------|------------------------|
| 21344 | 75.500 | |

* Suprafața este determinată în planul de proiecție Stereo 70.



Date referitoare la teren

| Crt | Categorie folosință | Intravilan | Suprafața (mp) | Tarla | Parcelă | Nr. topo | Observații / Referințe |
|-----|---------------------|------------|----------------|-------|---------|----------|------------------------|
| 1 | arabil | NU | 75.500 | 4/2 | 15 | - | |

Lungime Segmente

1) Valorile lungimilor segmentelor sunt obținute din proiecție în plan.

| Punct început | X / Y | Punct sfârșit | X / Y | Lungime segment (** (m) |
|---------------|----------------------------|---------------|----------------------------|-------------------------|
| 1 | 610.926,425 308.899,392 | 2 | 610.917,481 308.907,899 | 12.344 |
| 2 | 610.917,481 308.907,899 | 3 | 610.893,277 308.922,738 | 28.391 |
| 3 | 610.893,277 308.922,738 | 4 | 610.892,118 308.923,449 | 1.36 |
| 4 | 610.892,118 308.923,449 | 5 | 610.876,621 308.929,051 | 16.478 |
| 5 | 610.876,621 308.929,051 | 6 | 610.859,541 308.932,289 | 17.384 |

| Punct început | X / Y | Punct sfârșit | X / Y | Lungime segment (** (m) |
|---------------|----------------------------|---------------|----------------------------|-------------------------|
| 6 | 610.859,541 308.932,289 | 7 | 610.832,407 308.933,279 | 27.152 |
| 7 | 610.832,407 308.933,279 | 8 | 610.847,396 308.862,669 | 72.183 |
| 8 | 610.847,396 308.862,669 | 9 | 610.840,806 308.862,63 | 6.59 |
| 9 | 610.840,806 308.862,63 | 10 | 610.819,574 308.921,468 | 62.552 |
| 10 | 610.819,574 308.921,468 | 11 | 610.813,745 308.920,263 | 5.952 |
| 11 | 610.813,745 308.920,263 | 12 | 610.891,639 308.443,995 | 482.596 |
| 12 | 610.891,639 308.443,995 | 13 | 610.974,236 308.172,47 | 283.81 |
| 13 | 610.974,236 308.172,47 | 14 | 611.041,796 308.193,98 | 70.902 |
| 14 | 611.041,796 308.193,98 | 1 | 610.926,425 308.899,392 | 714.784 |

** Lungimile segmentelor sunt determinate în planul de proiecție Stereo 70 și sunt rotunjite la 1 milimetru.

*** Distanța dintre puncte este formată din segmente cumulate ce sunt mai mici decât valoarea 1 milimetru.

**DATE DESPRE IMOBILUL NR. 2415**

Oficiul de Cadastru și Publicitate Imobiliară CALARASI
Biroul de Cadastru și Publicitate Imobiliară Oltenita

A. Partea I. Descrierea imobilului

TEREN Extravilan

Nr. CF vechi:729

Nr. cadastral vechi:907

Adresa: Jud. Calarasi

| Nr. Crt | Nr cadastral Nr. topografic | Suprafața* (mp) | Observații / Referințe |
|---------|-----------------------------|-----------------|---|
| A1 | 21003 | 10.126 | Sector cadastral:12 Teren neimprejmuit; |

B. Partea II. Proprietari și acte

| Inscrieri privitoare la dreptul de proprietate și alte drepturi reale | | Referințe |
|---|--|-----------|
| 7183 / 26/04/2011 | | |
| Act Notarial nr. 578, din 14/04/2011 emis de LIUBA ALEXANDRESCU; | | |
| B6 | Intabulare, drept de PROPRIETATE, dobandit prin lesire Din Indiviziune, cota actuala 12/18, cota initiala 1/1 1) BOJOR SMARANDA 2) VOINEA CRISTINA | A1 |
| 31109 / 16/11/2016 | | |
| Act Notarial nr. CM 720, din 15/11/2016 emis de BUCUR VERONICA; | | |
| B7 | Intabulare, drept de PROPRIETATE, dobandit prin Succesiune, cota actuala 1/9, cota initiala 1/9 1) VOINEA CRISTINA | A1 |
| B8 | Intabulare, drept de PROPRIETATE, dobandit prin Succesiune, cota actuala 1/9, cota initiala 1/9 1) BOJOR SMARANDA | A1 |
| B9 | Intabulare, drept de PROPRIETATE, dobandit prin Succesiune, cota actuala 1/18, cota initiala 1/18 1) GHEORGHITA ASINETA | A1 |
| B10 | Intabulare, drept de PROPRIETATE, dobandit prin Succesiune, cota actuala 1/18, cota initiala 1/18 1) VOINEA ADRIAN | A1 |

C. Partea III. SARCINI

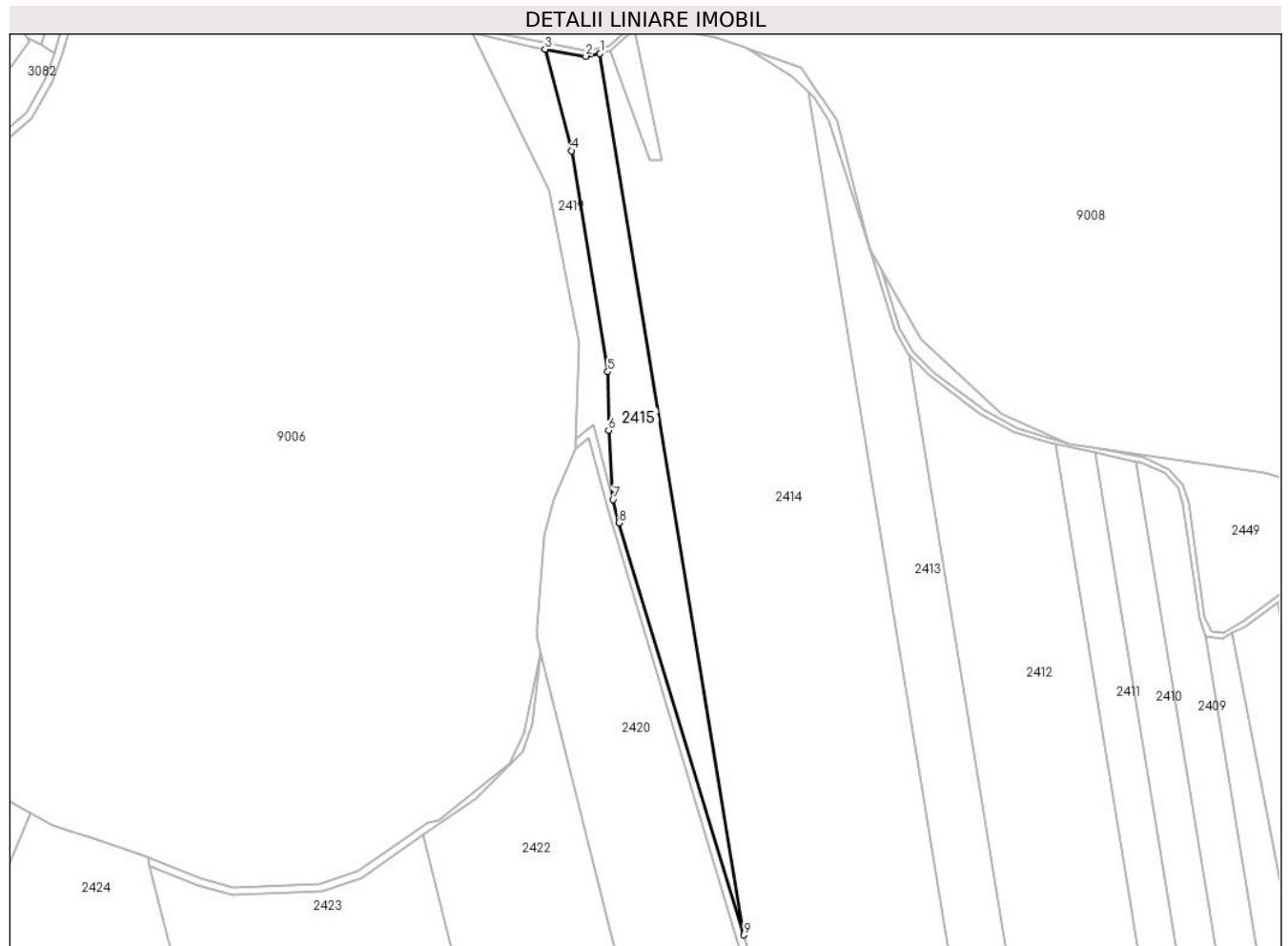
| Inscrieri privind dezmembramintele dreptului de proprietate, drepturi reale de garanție și sarcini | | Referințe |
|--|---|-----------|
| 26807 / 03/08/2021 | | |
| Hotarare Judecatoreasca nr. 9336/4/2020, din 20/05/2020 emis de Judecatoria sectorului 4; | | |
| C1 | se noteaza urmarirea silita emisa in dos.684/V/2020- BEJ Verdes Adriana Mihaela pentru suma de 13.475,49 CHF si 6.664,06 lei, asupra cotei din imobil proprietatea lui Voinea Cristina, reprezentand debit restant si cheltuieli de executare silita 1) INVESTCAPITAL LTD SRL, CIF:21114156 | A1 |

Anexa Nr. 1 La Partea I

Teren

| Nr cadastral | Suprafața (mp)* | Observații / Referințe |
|--------------|-----------------|------------------------|
| 21003 | 10.126 | |

* Suprafața este determinată în planul de proiecție Stereo 70.



Date referitoare la teren

| Crt | Categorie folosință | Intravilan | Suprafața (mp) | Tarla | Parcelă | Nr. topo | Observații / Referințe |
|-----|---------------------|------------|----------------|-------|---------|----------|------------------------|
| 1 | arabil | NU | 10.126 | 4/2 | 16 | - | |

Lungime Segmente

1) Valorile lungimilor segmentelor sunt obținute din proiecție în plan.

| Punct început | X / Y | Punct sfârșit | X / Y | Lungime segment (** (m) |
|---------------|----------------------------|---------------|----------------------------|-------------------------|
| 1 | 610.813,745 308.920,263 | 2 | 610.806,054 308.918,672 | 7.854 |
| 2 | 610.806,054 308.918,672 | 3 | 610.783,984 308.922,488 | 22.397 |
| 3 | 610.783,984 308.922,488 | 4 | 610.798,329 308.867,675 | 56.659 |
| 4 | 610.798,329 308.867,675 | 5 | 610.817,924 308.748,22 | 121.051 |
| 5 | 610.817,924 308.748,22 | 6 | 610.818,343 308.716,625 | 31.598 |

| Punct început | X / Y | Punct sfârșit | X / Y | Lungime segment (** (m) |
|---------------|----------------------------|---------------|----------------------------|-------------------------|
| 6 | 610.818,343 308.716,625 | 7 | 610.820,759 308.679,263 | 37.44 |
| 7 | 610.820,759 308.679,263 | 8 | 610.823,942 308.666,54 | 13.115 |
| 8 | 610.823,942 308.666,54 | 9 | 610.891,639 308.443,995 | 232.614 |
| 9 | 610.891,639 308.443,995 | 1 | 610.813,745 308.920,263 | 482.596 |

** Lungimile segmentelor sunt determinate în planul de proiecție Stereo 70 și sunt rotunjite la 1 milimetru.

*** Distanța dintre puncte este formată din segmente cumulate ce sunt mai mici decât valoarea 1 milimetru.

**DATE DESPRE IMOBILUL NR. 2416**

Oficiul de Cadastru și Publicitate Imobiliară CALARASI
Biroul de Cadastru și Publicitate Imobiliară Oltenita

A. Partea I. Descrierea imobilului

TEREN Extravilan

Adresa: Jud. Calarasi

| Nr. Crt | Nr cadastral Nr. topografic | Suprafața* (mp) | Observații / Referințe |
|---------|-----------------------------|-----------------|---|
| A1 | | 396 | Sector cadastral:12 Teren neimprejmuit; |

B. Partea II. Proprietari și acte

| Inscrieri privitoare la dreptul de proprietate și alte drepturi reale | | Referințe |
|---|---|-----------|
| / | | |
| Act Normativ nr. 7, din 13/03/1996 emis de PARLAMENTUL ROMÂNIEI; | | |
| B1 | Inscrierea provizorie, drept de PROPRIETATE, dobandit prin Lege, cota actuala 1/1 | A1 |
| 1) UAT BUDEȘTI, CIF:2574085, PROPRIETAR NEIDENTIFICAT | | |

C. Partea III. SARCINI .

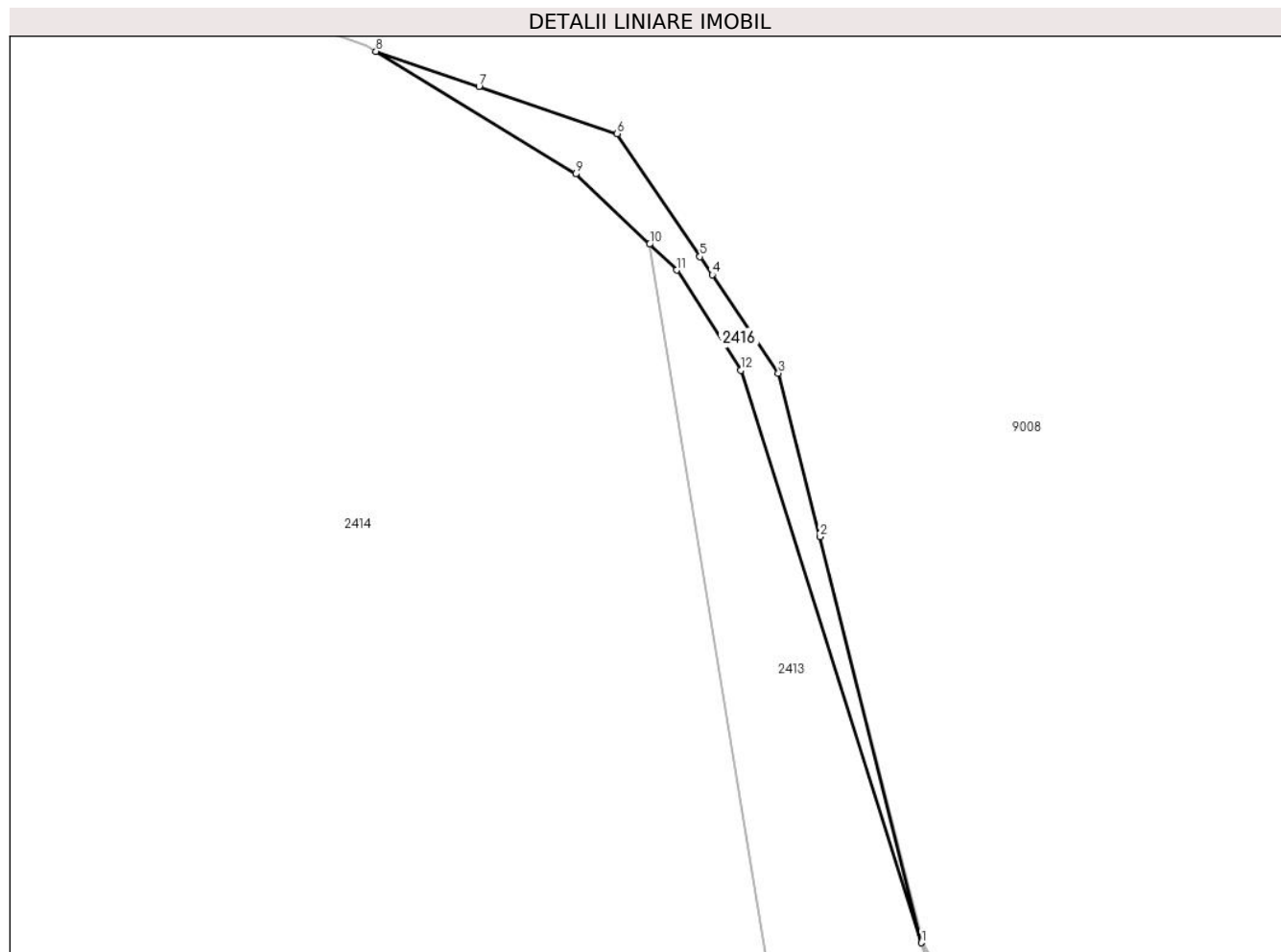
| Inscrieri privind dezmembramintele dreptului de proprietate, drepturi reale de garanție și sarcini | Referințe |
|--|-----------|
| NU SUNT | |

Anexa Nr. 1 La Partea I

Teren

| | | |
|--------------|-----------------|------------------------|
| Nr cadastral | Suprafața (mp)* | Observații / Referințe |
| | 396 | |

* Suprafața este determinată în planul de proiecție Stereo 70.



Date referitoare la teren

| Crt | Categorie folosință | Intravilan | Suprafața (mp) | Tarla | Parcelă | Nr. topo | Observații / Referințe |
|-----|---------------------|------------|----------------|-------|---------|----------|------------------------|
| 1 | padure | NU | 396 | - | - | - | |

Lungime Segmente

1) Valorile lungimilor segmentelor sunt obținute din proiecție în plan.

| Punct început | X / Y | Punct sfârșit | X / Y | Lungime segment (** (m) |
|---------------|----------------------------|---------------|----------------------------|-------------------------|
| 1 | 610.959,383 308.814,802 | 2 | 610.947,096 308.863,984 | 50.694 |
| 2 | 610.947,096 308.863,984 | 3 | 610.942,055 308.883,785 | 20.433 |
| 3 | 610.942,055 308.883,785 | 4 | 610.934,04 308.895,686 | 14.348 |
| 4 | 610.934,04 308.895,686 | 5 | 610.932,551 308.897,896 | 2.665 |
| 5 | 610.932,551 308.897,896 | 6 | 610.922,516 308.912,797 | 17.965 |

| Punct început | X / Y | Punct sfârșit | X / Y | Lungime segment (** (m) |
|---------------|----------------------------|---------------|----------------------------|-------------------------|
| 6 | 610.922,516 308.912,797 | 7 | 610.905,759 308.918,494 | 17.699 |
| 7 | 610.905,759 308.918,494 | 8 | 610.893,277 308.922,738 | 13.184 |
| 8 | 610.893,277 308.922,738 | 9 | 610.917,481 308.907,899 | 28.391 |
| 9 | 610.917,481 308.907,899 | 10 | 610.926,425 308.899,392 | 12.344 |
| 10 | 610.926,425 308.899,392 | 11 | 610.929,713 308.896,265 | 4.538 |
| 11 | 610.929,713 308.896,265 | 12 | 610.937,5 308.884,127 | 14.421 |
| 12 | 610.937,5 308.884,127 | 1 | 610.959,383 308.814,802 | 72.697 |

** Lungimile segmentelor sunt determinate în planul de proiecție Stereo 70 și sunt rotunjite la 1 milimetru.

*** Distanța dintre puncte este formată din segmente cumulate ce sunt mai mici decât valoarea 1 milimetru.

**DATE DESPRE IMOBILUL NR. 2417**

Oficiul de Cadastru și Publicitate Imobiliară CALARASI
Biroul de Cadastru și Publicitate Imobiliară Oltenita

A. Partea I. Descrierea imobilului

TEREN Extravilan

Adresa: Jud. Calarasi

| Nr. Crt | Nr cadastral Nr. topografic | Suprafața* (mp) | Observații / Referințe |
|---------|-----------------------------|-----------------|---|
| A1 | | 736 | Sector cadastral:12 Teren neimprejmuit; |

B. Partea II. Proprietari și acte

| Inscrieri privitoare la dreptul de proprietate și alte drepturi reale | | Referințe |
|---|--|-----------|
| / | | |
| Act Normativ nr. 7, din 13/03/1996 emis de PARLAMENTUL ROMÂNIEI; | | |
| B1 | Inscrierea provizorie, drept de PROPRIETATE, dobandit prin Lege, cota actuala 1/1 1) UAT BUDEȘTI, CIF:2574085, PROPRIETAR NEIDENTIFICAT | A1 |

C. Partea III. SARCINI .

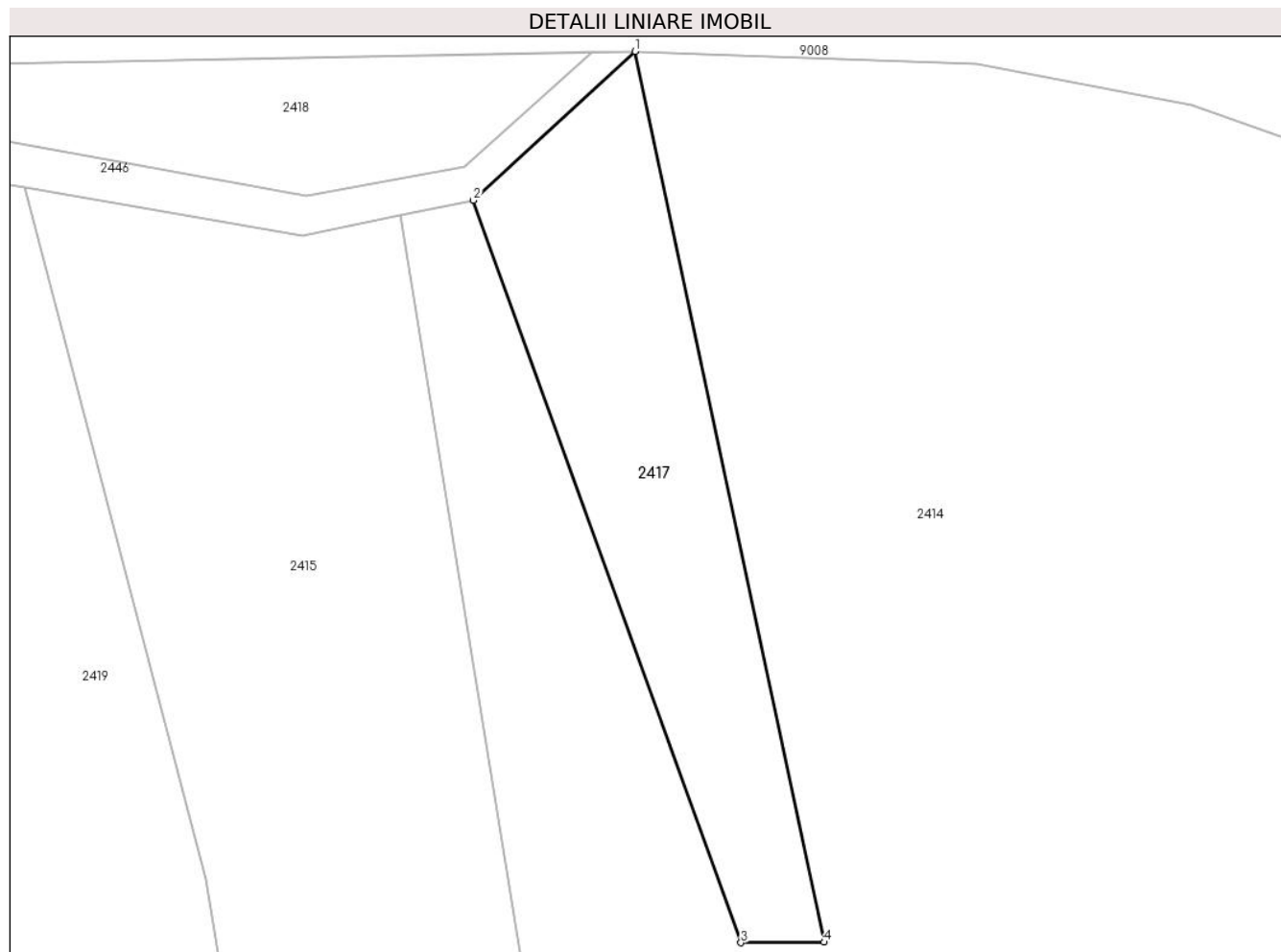
| Inscrieri privind dezmembramintele dreptului de proprietate, drepturi reale de garanție și sarcini | Referințe |
|--|-----------|
| NU SUNT | |

Anexa Nr. 1 La Partea I

Teren

| Nr cadastral | Suprafața (mp)* | Observații / Referințe |
|--------------|-----------------|------------------------|
| | 736 | |

* Suprafața este determinată în planul de proiecție Stereo 70.



Date referitoare la teren

| Crt | Categorie folosință | Intravilan | Suprafața (mp) | Tarla | Parcelă | Nr. topo | Observații / Referințe |
|-----|---------------------|------------|----------------|-------|---------|----------|------------------------|
| 1 | ape curgătoare | NU | 736 | - | - | - | |

Lungime Segmente

1) Valorile lungimilor segmentelor sunt obținute din proiecție în plan.

| Punct început | X / Y | Punct sfârșit | X / Y | Lungime segment (** (m) |
|---------------|----------------------------|---------------|----------------------------|-------------------------|
| 1 | 610.832,407 308.933,279 | 2 | 610.819,574 308.921,468 | 17.441 |
| 2 | 610.819,574 308.921,468 | 3 | 610.840,806 308.862,63 | 62.552 |
| 3 | 610.840,806 308.862,63 | 4 | 610.847,396 308.862,669 | 6.59 |
| 4 | 610.847,396 308.862,669 | 1 | 610.832,407 308.933,279 | 72.183 |

**** Lungimile segmentelor sunt determinate în planul de proiecţie Stereo 70 şi sunt rotunjite la 1 milimetru.**

***** Distanţa dintre puncte este formată din segmente cumulate ce sunt mai mici decât valoarea 1 milimetru.**

**DATE DESPRE IMOBILUL NR. 2418**

Oficiul de Cadastru și Publicitate Imobiliară CALARASI
Biroul de Cadastru și Publicitate Imobiliară Oltenita

A. Partea I. Descrierea imobilului

TEREN Extravilan

Adresa: Jud. Calarasi

| Nr. Crt | Nr cadastral Nr. topografic | Suprafața* (mp) | Observații / Referințe |
|---------|-----------------------------|-----------------|---|
| A1 | | 466 | Sector cadastral:12 Teren neimprejmuit; |

B. Partea II. Proprietari și acte

| Inscrieri privitoare la dreptul de proprietate și alte drepturi reale | Referințe |
|---|---|
| / | |
| Act Normativ nr. 7, din 13/03/1996 emis de PARLAMENTUL ROMÂNIEI; | |
| B1 | Inscrierea provizorie, drept de PROPRIETATE, dobandit prin Lege, cota actuala 1/1 |
| | 1) UAT BUDEȘTI, CIF:2574085, PROPRIETAR NEIDENTIFICAT |

C. Partea III. SARCINI .

| Inscrieri privind dezmembramintele dreptului de proprietate, drepturi reale de garanție și sarcini | Referințe |
|--|-----------|
| NU SUNT | |

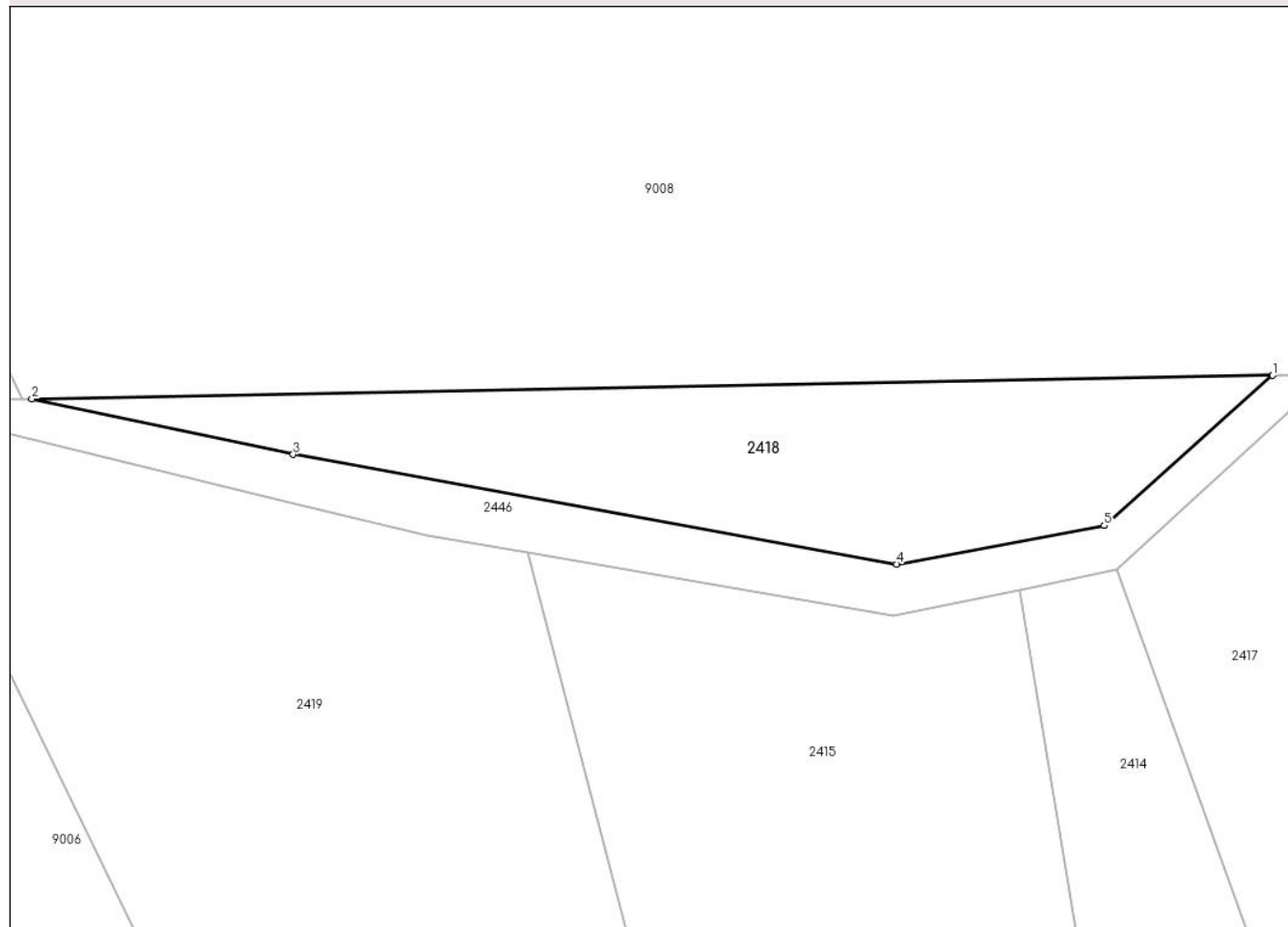
Anexa Nr. 1 La Partea I

Teren

| | | |
|--------------|-----------------|------------------------|
| Nr cadastral | Suprafața (mp)* | Observații / Referințe |
| | 466 | |

* Suprafața este determinată în planul de proiecție Stereo 70.

DETALII LINIARE IMOBIL



Date referitoare la teren

| Crt | Categorie folosință | Intra vilan | Suprafața (mp) | Tarla | Parcelă | Nr. topo | Observații / Referințe |
|-----|---------------------|-------------|----------------|-------|---------|----------|------------------------|
| 1 | pasune | NU | 466 | - | - | - | |

Lungime Segmente

1) Valorile lungimilor segmentelor sunt obținute din proiecție în plan.

| Punct început | X / Y | Punct sfârșit | X / Y | Lungime segment (** (m) |
|---------------|----------------------------|---------------|----------------------------|-------------------------|
| 1 | 610.829,02 308.933,215 | 2 | 610.753,943 308.931,794 | 75.09 |
| 2 | 610.753,943 308.931,794 | 3 | 610.769,76 308.928,436 | 16.17 |
| 3 | 610.769,76 308.928,436 | 4 | 610.806,277 308.921,812 | 37.113 |
| 4 | 610.806,277 308.921,812 | 5 | 610.818,827 308.924,138 | 12.764 |
| 5 | 610.818,827 308.924,138 | 1 | 610.829,02 308.933,215 | 13.649 |

**** Lungimile segmentelor sunt determinate în planul de proiecție Stereo 70 și sunt rotunjite la 1 milimetru.**

***** Distanța dintre puncte este formată din segmente cumulate ce sunt mai mici decât valoarea 1 milimetru.**

**DATE DESPRE IMOBILUL NR. 2419**

Oficiul de Cadastru și Publicitate Imobiliară CALARASI
Biroul de Cadastru și Publicitate Imobiliară Oltenita

A. Partea I. Descrierea imobilului

TEREN Extravilan

Adresa: Jud. Calarasi

| Nr. Crt | Nr cadastral Nr. topografic | Suprafața* (mp) | Observații / Referințe |
|---------|-----------------------------|-----------------|---|
| A1 | | 4.211 | Sector cadastral:12 Teren neimprejmuit; |

B. Partea II. Proprietari și acte

| Inscrieri privitoare la dreptul de proprietate și alte drepturi reale | | Referințe |
|---|--|-----------|
| / | | |
| Act Normativ nr. 7, din 13/03/1996 emis de PARLAMENTUL ROMÂNIEI; | | |
| B1 | Inscrierea provizorie, drept de PROPRIETATE, dobandit prin Lege, cota actuala 1/1 1) UAT BUDEȘTI, CIF:2574085, PROPRIETAR NEIDENTIFICAT | A1 |

C. Partea III. SARCINI .

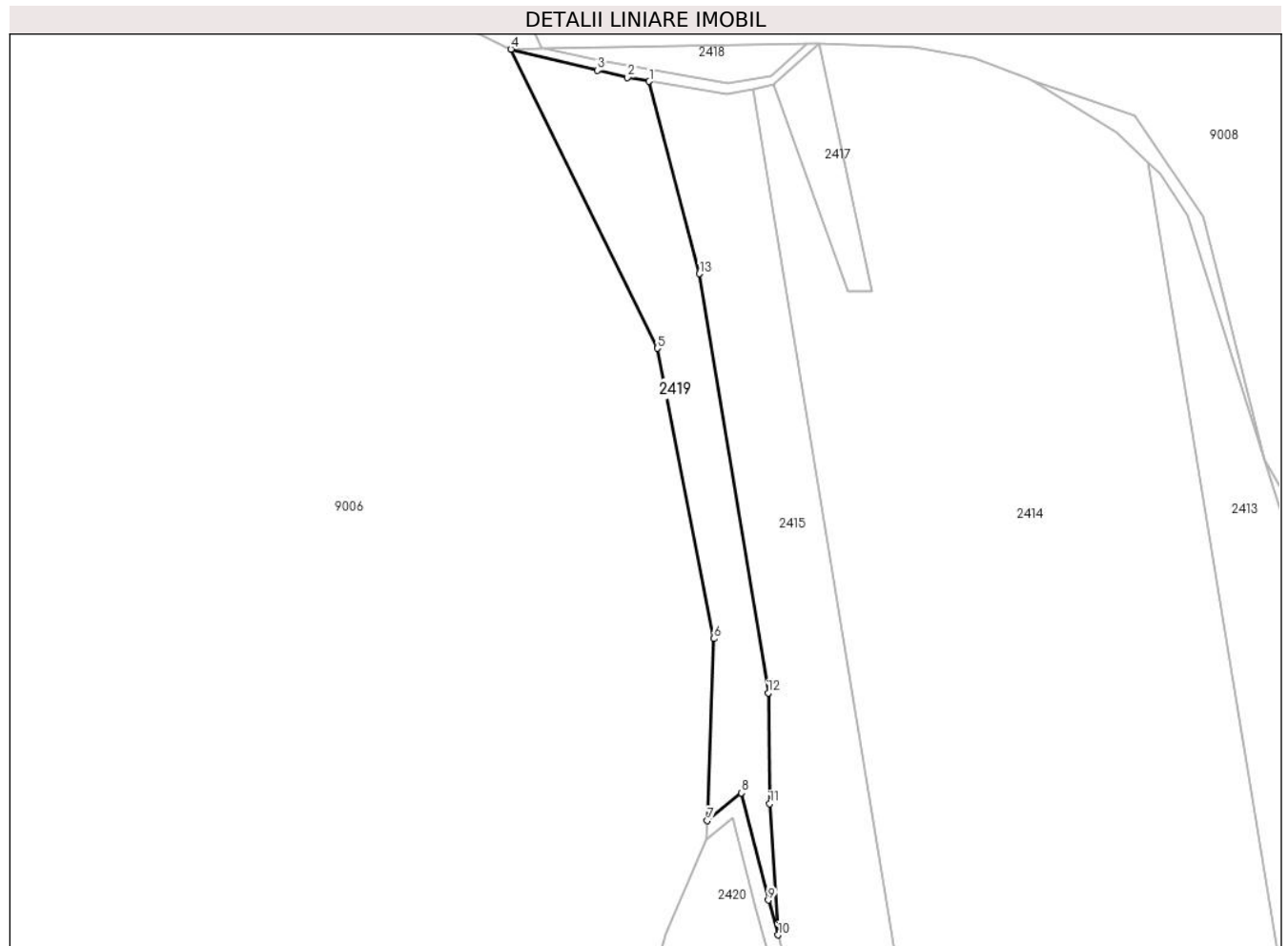
| Inscrieri privind dezmembramintele dreptului de proprietate, drepturi reale de garanție și sarcini | Referințe |
|--|-----------|
| NU SUNT | |

Anexa Nr. 1 La Partea I

Teren

| Nr cadastral | Suprafața (mp)* | Observații / Referințe |
|--------------|-----------------|------------------------|
| | 4.211 | |

* Suprafața este determinată în planul de proiecție Stereo 70.



Date referitoare la teren

| Crt | Categorie folosință | Intravilan | Suprafața (mp) | Tarla | Parcelă | Nr. topo | Observații / Referințe |
|-----|---------------------|------------|----------------|-------|---------|----------|------------------------|
| 1 | pașune | NU | 4.211 | - | - | - | |

Lungime Segmente

1) Valorile lungimilor segmentelor sunt obținute din proiecție în plan.

| Punct început | X / Y | Punct sfârșit | X / Y | Lungime segment (** (m) |
|---------------|----------------------------|---------------|----------------------------|-------------------------|
| 1 | 610.783,984 308.922,488 | 2 | 610.777,844 308.923,549 | 6.231 |
| 2 | 610.777,844 308.923,549 | 3 | 610.769,278 308.925,596 | 8.807 |
| 3 | 610.769,278 308.925,596 | 4 | 610.744,525 308.931,629 | 25.478 |
| 4 | 610.744,525 308.931,629 | 5 | 610.786,294 308.846,384 | 94.928 |
| 5 | 610.786,294 308.846,384 | 6 | 610.802,44 308.763,691 | 84.255 |

| Punct început | X / Y | Punct sfârșit | X / Y | Lungime segment (** (m) |
|---------------|----------------------------|---------------|----------------------------|-------------------------|
| 6 | 610.802,44 308.763,691 | 7 | 610.800,578 308.711,832 | 51.892 |
| 7 | 610.800,578 308.711,832 | 8 | 610.810,253 308.719,689 | 12.463 |
| 8 | 610.810,253 308.719,689 | 9 | 610.817,97 308.689,168 | 31.481 |
| 9 | 610.817,97 308.689,168 | 10 | 610.820,759 308.679,263 | 10.29 |
| 10 | 610.820,759 308.679,263 | 11 | 610.818,343 308.716,625 | 37.44 |
| 11 | 610.818,343 308.716,625 | 12 | 610.817,924 308.748,22 | 31.598 |
| 12 | 610.817,924 308.748,22 | 13 | 610.798,329 308.867,675 | 121.051 |
| 13 | 610.798,329 308.867,675 | 1 | 610.783,984 308.922,488 | 56.659 |

** Lungimile segmentelor sunt determinate în planul de proiecție Stereo 70 și sunt rotunjite la 1 milimetru.

*** Distanța dintre puncte este formată din segmente cumulate ce sunt mai mici decât valoarea 1 milimetru.

**DATE DESPRE IMOBILUL NR. 2420**

Oficiul de Cadastru și Publicitate Imobiliară CALARASI
Biroul de Cadastru și Publicitate Imobiliară Oltenita

A. Partea I. Descrierea imobilului

TEREN Extravilan

Adresa: Jud. Calarasi

| Nr. Crt | Nr cadastral Nr. topografic | Suprafața* (mp) | Observații / Referințe |
|---------|-----------------------------|-----------------|--|
| A1 | 20951 | 23.840 | Sector cadastral:12 Teren neimprejmut; |

B. Partea II. Proprietari și acte

| Inscrieri privitoare la dreptul de proprietate și alte drepturi reale | | Referințe |
|---|--|-----------|
| 7177 / 26/04/2011 | | |
| Act Notarial nr. 578, din 14/04/2011 emis de LIUBA ALEXANDRESCU; | | |
| B1 | Se infiinteaza cartea funciara 20951 a imobilului cu numarul cadastral 20951/Budesti, rezultat din dezmembrarea imobilului cu numarul cadastral 909 (identificator electronic 20930) in scris in cartea funciara 723 (identificator electronic 20930); | A1 |
| 7181 / 26/04/2011 | | |
| Act Notarial nr. 578, din 14/04/2011 emis de LIUBA ALEXANDRESCU; | | |
| B8 | Intabulare, drept de PROPRIETATE, dobandit prin lesire Din Indiviziune, cota actuala 1/3, cota initiala 1/3 1) BOJOR SMARANDA | A1 |
| B9 | Intabulare, drept de PROPRIETATE, dobandit prin lesire Din Indiviziune, cota actuala 1/3, cota initiala 1/3 1) VOINEA CRISTINA | A1 |
| 31108 / 16/11/2016 | | |
| Act Notarial nr. CM 720, din 15/11/2016 emis de BUCUR VERONICA; | | |
| B11 | Intabulare, drept de PROPRIETATE, dobandit prin Succesiune, cota actuala 1/9, cota initiala 1/9 1) VOINEA CRISTINA | A1 |
| B12 | Intabulare, drept de PROPRIETATE, dobandit prin Succesiune, cota actuala 1/9, cota initiala 1/9 1) BOJOR SMARANDA | A1 |
| B13 | Intabulare, drept de PROPRIETATE, dobandit prin Succesiune, cota actuala 1/18, cota initiala 1/18 1) GHEORGHITA ASINETA | A1 |
| B14 | Intabulare, drept de PROPRIETATE, dobandit prin Succesiune, cota actuala 1/18, cota initiala 1/18 1) VOINEA ADRIAN | A1 |

C. Partea III. SARCINI

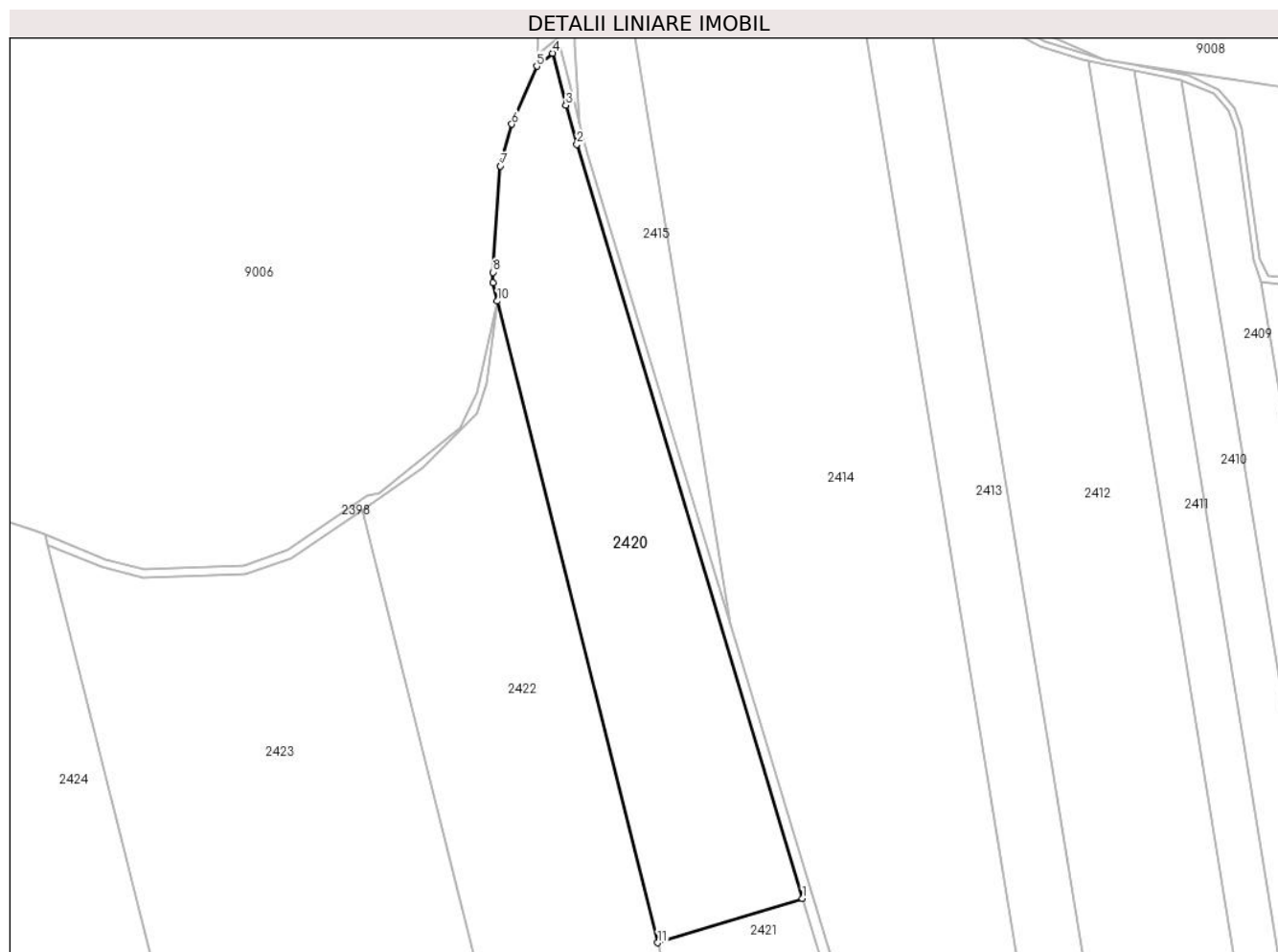
| Inscrieri privind dezmembramintele dreptului de proprietate, drepturi reale de garanție și sarcini | | Referințe |
|--|--|-----------|
| 26812 / 03/08/2021 | | |
| Inscris Sub Semnatura Privata nr. 684/v/2020, din 14/07/2020 emis de verdes adriana mihaela (hotarare judecatoreasca nr Incheiere din 20.05.2020, emis de Judecatoria sector 4); | | |
| C1 | se noteaza urmarirea silita asupra cotei indivize din imobil detinuta de debitoarea Voinea Cristina, pentru suma totala de 13475,49CHF si 6664,06 lei 1) INVESTCAPITAL LTD, CIF:999999999999 | A1 |

Anexa Nr. 1 La Partea I

Teren

| | | |
|--------------|-----------------|------------------------|
| Nr cadastral | Suprafața (mp)* | Observații / Referințe |
| 20951 | 23.840 | |

* Suprafața este determinată în planul de proiecție Stereo 70.



Date referitoare la teren

| Crt | Categorie folosință | Intravilan | Suprafața (mp) | Tarla | Parcelă | Nr. topo | Observații / Referințe |
|-----|---------------------|------------|----------------|-------|---------|----------|------------------------|
| 1 | arabil | NU | 23.840 | 4/1 | 10 | - | LOT 1 |

Lungime Segmente

1) Valorile lungimilor segmentelor sunt obținute din proiecție în plan.

| Punct început | X / Y | Punct sfârșit | X / Y | Lungime segment (** (m) |
|---------------|----------------------------|---------------|----------------------------|-------------------------|
| 1 | 610.925,53 308.314,96 | 2 | 610.819,283 308.669,746 | 370.353 |
| 2 | 610.819,283 308.669,746 | 3 | 610.814,105 308.688,136 | 19.105 |
| 3 | 610.814,105 308.688,136 | 4 | 610.807,911 308.712,634 | 25.269 |
| 4 | 610.807,911 308.712,634 | 5 | 610.800,387 308.706,524 | 9.692 |
| 5 | 610.800,387 308.706,524 | 6 | 610.788,614 308.679,289 | 29.671 |

| Punct început | X / Y | Punct sfârșit | X / Y | Lungime segment (** (m) |
|---------------|----------------------------|---------------|----------------------------|-------------------------|
| 6 | 610.788,614 308.679,289 | 7 | 610.783,315 308.659,59 | 20.399 |
| 7 | 610.783,315 308.659,59 | 8 | 610.779,851 308.609,563 | 50.147 |
| 8 | 610.779,851 308.609,563 | 9 | 610.779,697 308.604,649 | 4.916 |
| 9 | 610.779,697 308.604,649 | 10 | 610.781,856 308.596,019 | 8.896 |
| 10 | 610.781,856 308.596,019 | 11 | 610.857,378 308.294,079 | 311.242 |
| 11 | 610.857,378 308.294,079 | 1 | 610.925,53 308.314,96 | 71.279 |

** Lungimile segmentelor sunt determinate în planul de proiecție Stereo 70 și sunt rotunjite la 1 milimetru.

*** Distanța dintre puncte este formată din segmente cumulate ce sunt mai mici decât valoarea 1 milimetru.

**DATE DESPRE IMOBILUL NR. 2421**

Oficiul de Cadastru și Publicitate Imobiliară CALARASI
Biroul de Cadastru și Publicitate Imobiliară Oltenita

A. Partea I. Descrierea imobilului

TEREN Extravilan

Adresa: Jud. Calarasi

| Nr. Crt | Nr cadastral Nr. topografic | Suprafața* (mp) | Observații / Referințe |
|---------|--------------------------------|-----------------|---|
| A1 | 20952 | 11.306 | Sector cadastral:12 Teren neimpregmuit; |

B. Partea II. Proprietari și acte

| Inscrieri privitoare la dreptul de proprietate și alte drepturi reale | | Referințe |
|---|--|-----------|
| 7177 / 26/04/2011 | | |
| Act Notarial nr. 578, din 14/04/2011 emis de LIUBA ALEXANDRESCU; | | |
| B1 | Se infiinteaza cartea funciara 20952 a imobilului cu numarul cadastral 20952/Budesti, rezultat din dezmembrarea imobilului cu numarul cadastral 909 (identificator electronic 20930) in scris in cartea funciara 723 (identificator electronic 20930); | A1 |
| 7180 / 26/04/2011 | | |
| Act Notarial nr. 578, din 14/04/2011 emis de LIUBA ALEXANDRESCU; | | |
| B8 | Intabulare, drept de PROPRIETATE, dobandit prin lesire Din Indiviziune, cota actuala 1/1, cota initiala 1/1 1) VOINEA ADRIAN | A1 |

C. Partea III. SARCINI .

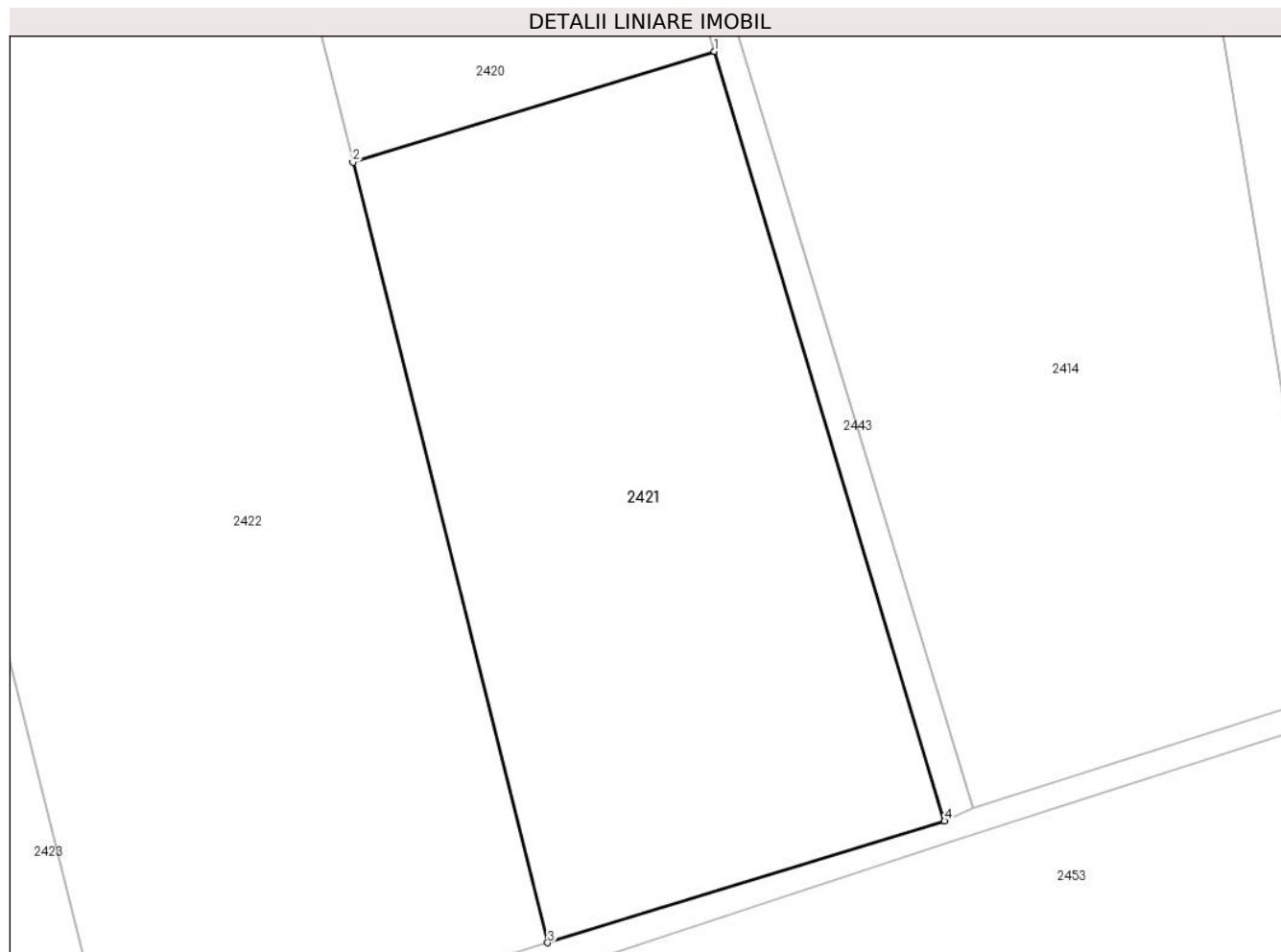
| Inscrieri privind dezmembramintele dreptului de proprietate, drepturi reale de garanție și sarcini | Referințe |
|--|-----------|
| NU SUNT | |

Anexa Nr. 1 La Partea I

Teren

| Nr cadastral | Suprafața (mp)* | Observații / Referințe |
|--------------|-----------------|------------------------|
| 20952 | 11.306 | |

* Suprafața este determinată în planul de proiecție Stereo 70.



Date referitoare la teren

| Crt | Categorie folosință | Intravilan | Suprafața (mp) | Tarla | Parcelă | Nr. topo | Observații / Referințe |
|-----|---------------------|------------|----------------|-------|---------|----------|------------------------|
| 1 | arabil | NU | 11.306 | 4/1 | 10 | - | LOT 2 |

Lungime Segmente

1) Valorile lungimilor segmentelor sunt obținute din proiecție în plan.

| Punct început | X / Y | Punct sfârșit | X / Y | Lungime segment (** (m) |
|---------------|----------------------------|---------------|----------------------------|-------------------------|
| 1 | 610.925,53 308.314,96 | 2 | 610.857,378 308.294,079 | 71.279 |
| 2 | 610.857,378 308.294,079 | 3 | 610.894,128 308.147,152 | 151.453 |
| 3 | 610.894,128 308.147,152 | 4 | 610.968,921 308.170,067 | 78.225 |
| 4 | 610.968,921 308.170,067 | 1 | 610.925,53 308.314,96 | 151.251 |

** Lungimile segmentelor sunt determinate în planul de proiecție Stereo 70 și sunt rotunjite la 1 milimetru.

***** Distanţa dintre puncte este formată din segmente cumulate ce sunt mai mici decât valoarea 1 milimetru.**

**DATE DESPRE IMOBILUL NR. 2422**

Oficiul de Cadastru și Publicitate Imobiliară CALARASI
Biroul de Cadastru și Publicitate Imobiliară Oltenita

A. Partea I. Descrierea imobilului

TEREN Extravilan

Adresa: Jud. Calarasi

| Nr. Crt | Nr cadastral Nr. topografic | Suprafața* (mp) | Observații / Referințe |
|---------|-----------------------------|-----------------|--|
| A1 | | 35.000 | Sector cadastral:12 Teren neimprejmut; |

B. Partea II. Proprietari și acte

| Inscrieri privitoare la dreptul de proprietate și alte drepturi reale | | Referințe |
|---|--|-----------|
| / | | |
| Act Administrativ nr. 136290, din 11/03/2004 emis de CJSDPAT; | | |
| B1 | Intabulare, drept de PROPRIETATE, dobandit prin Reconstituire, cota actuala 1/1 1) ALPOIANIS AUREL, LIPSĂ CNP 2) ALPOIANIS ELENA, LIPSĂ CNP 3) ALPOIANIS CONSTANTIN, LIPSĂ CNP 4) NEDELCU IRINA, LIPSĂ CNP | A1 |

C. Partea III. SARCINI .

| Inscrieri privind dezmembramintele dreptului de proprietate, drepturi reale de garanție și sarcini | Referințe |
|--|-----------|
| NU SUNT | |

Anexa Nr. 1 La Partea I

Teren

| | | |
|--------------|-----------------|------------------------|
| Nr cadastral | Suprafața (mp)* | Observații / Referințe |
| | 35.000 | |

* Suprafața este determinată în planul de proiecție Stereo 70.



Date referitoare la teren

| Crt | Categorie folosință | Intra vilan | Suprafața (mp) | Tarla | Parcelă | Nr. topo | Observații / Referințe |
|-----|---------------------|-------------|----------------|-------|---------|----------|------------------------|
| 1 | arabil | NU | 35.000 | 4/1 | 9 | - | |

Lungime Segmente

1) Valorile lungimilor segmentelor sunt obținute din proiecție în plan.

| Punct început | X / Y | Punct sfârșit | X / Y | Lungime segment (** (m) |
|---------------|----------------------------|---------------|----------------------------|-------------------------|
| 1 | 610.857,378 308.294,079 | 2 | 610.781,856 308.596,019 | 311.242 |
| 2 | 610.781,856 308.596,019 | 3 | 610.776,831 308.557,56 | 38.786 |
| 3 | 610.776,831 308.557,56 | 4 | 610.772,065 308.542,874 | 15.44 |
| 4 | 610.772,065 308.542,874 | 5 | 610.746,63 308.517,388 | 36.007 |
| 5 | 610.746,63 308.517,388 | 6 | 610.718,174 308.497,872 | 34.505 |

| Punct început | X / Y | Punct sfârșit | X / Y | Lungime segment (** (m) |
|---------------|----------------------------|---------------|----------------------------|-------------------------|
| 6 | 610.718,174 308.497,872 | 7 | 610.812,177 308.122,049 | 387.401 |
| 7 | 610.812,177 308.122,049 | 8 | 610.894,128 308.147,152 | 85.71 |
| 8 | 610.894,128 308.147,152 | 1 | 610.857,378 308.294,079 | 151.453 |

** Lungimile segmentelor sunt determinate în planul de proiecție Stereo 70 și sunt rotunjite la 1 milimetru.

*** Distanța dintre puncte este formată din segmente cumulate ce sunt mai mici decât valoarea 1 milimetru.

**DATE DESPRE IMOBILUL NR. 2423**

Oficiul de Cadastru și Publicitate Imobiliară CALARASI
Biroul de Cadastru și Publicitate Imobiliară Oltenita

A. Partea I. Descrierea imobilului

TEREN Extravilan

Adresa: Jud. Calarasi

| Nr. Crt | Nr cadastral Nr. topografic | Suprafața* (mp) | Observații / Referințe |
|---------|-----------------------------|-----------------|--|
| A1 | 20743 | 56.900 | Sector cadastral:12 Teren neimprijmit; |

B. Partea II. Proprietari și acte

| Inscrieri privitoare la dreptul de proprietate și alte drepturi reale | | Referințe |
|--|--|-----------|
| 15760 / 30/12/2009 | | |
| Act Administrativ nr. 136292, din 11/03/2004 emis de CJPSDPAT Calarasi (act notarial nr. 1039/14-12-2007 emis de BNP Oltenita;); | | |
| B1 | Intabulare, drept de PROPRIETATE, dobandit prin Lege, cota actuala 9/12, cota initiala 3/4 1) DINU STANCU 2) GHITA VASILICA 3) ANGHEL LENUTA | A1 |
| B2 | Intabulare, drept de PROPRIETATE, dobandit prin Succesiune, cota actuala 1/12, cota initiala 1/12 1) DINU STANCU | A1 |
| B3 | Intabulare, drept de PROPRIETATE, dobandit prin Succesiune, cota actuala 1/12, cota initiala 1/12 1) GHITA VASILICA | A1 |
| B4 | Intabulare, drept de PROPRIETATE, dobandit prin Succesiune, cota actuala 1/12, cota initiala 1/12 1) ANGHEL LENUTA | A1 |

C. Partea III. SARCINI .

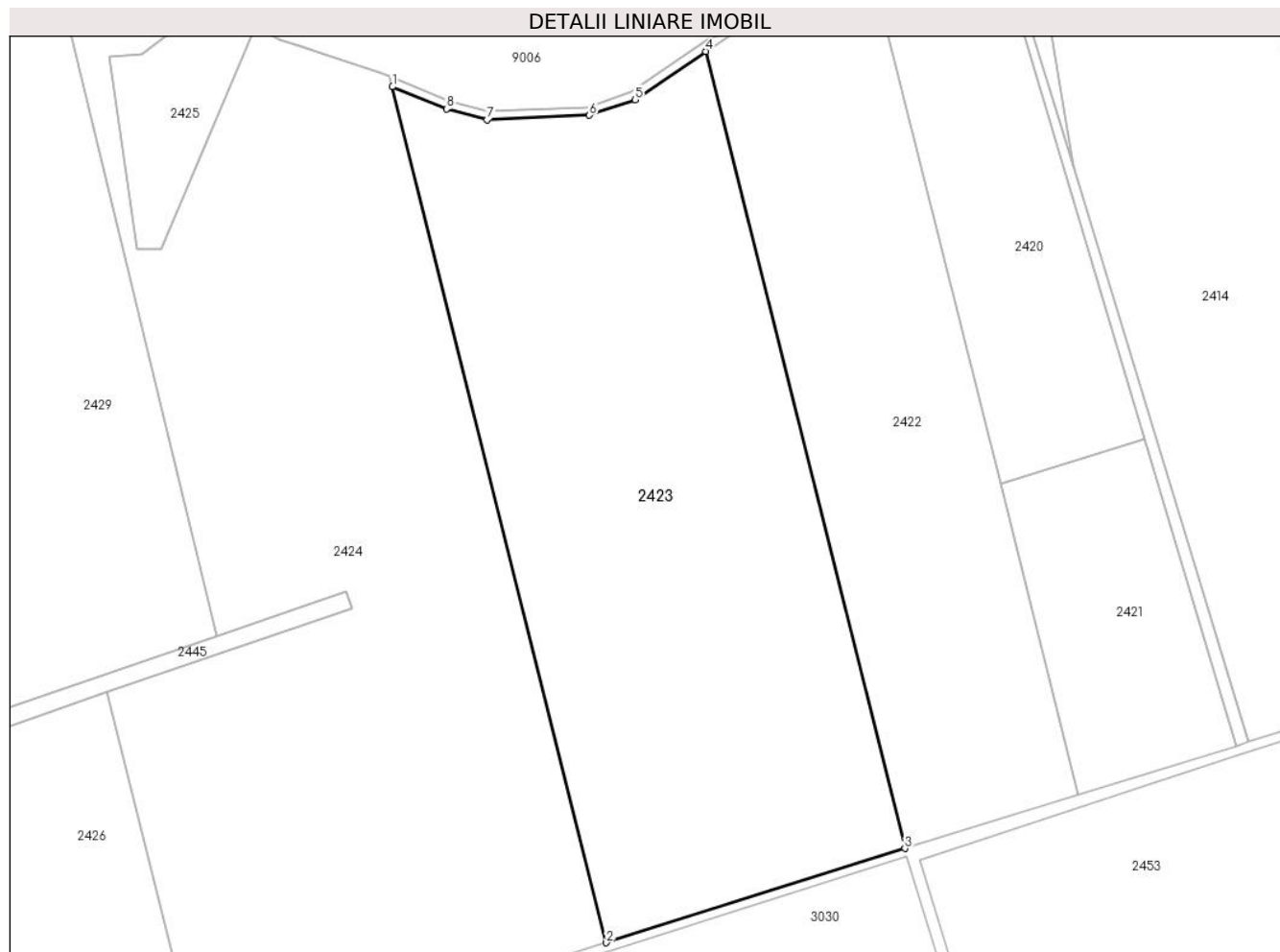
| Inscrieri privind dezmembramintele dreptului de proprietate, drepturi reale de garanție și sarcini | Referințe |
|--|-----------|
| NU SUNT | |

Anexa Nr. 1 La Partea I

Teren

| Nr cadastral | Suprafața (mp)* | Observații / Referințe |
|--------------|-----------------|------------------------|
| 20743 | 56.900 | |

* Suprafața este determinată în planul de proiecție Stereo 70.



Date referitoare la teren

| Crt | Categorie folosință | Intravilan | Suprafața (mp) | Tarla | Parcelă | Nr. topo | Observații / Referințe |
|-----|---------------------|------------|----------------|-------|---------|----------|------------------------|
| 1 | arabil | NU | 56.900 | 4/1 | 8 | - | |

Lungime Segmente

1) Valorile lungimilor segmentelor sunt obținute din proiecție în plan.

| Punct început | X / Y | Punct sfârșit | X / Y | Lungime segment (** (m) |
|---------------|----------------------------|---------------|----------------------------|-------------------------|
| 1 | 610.570,3 308.481,22 | 2 | 610.671,255 308.077,598 | 416.056 |
| 2 | 610.671,255 308.077,598 | 3 | 610.812,177 308.122,049 | 147.766 |
| 3 | 610.812,177 308.122,049 | 4 | 610.718,174 308.497,872 | 387.401 |
| 4 | 610.718,174 308.497,872 | 5 | 610.684,917 308.475,064 | 40.327 |
| 5 | 610.684,917 308.475,064 | 6 | 610.663,215 308.467,739 | 22.905 |

| Punct început | X / Y | Punct sfârșit | X / Y | Lungime segment (** (m) |
|---------------|----------------------------|---------------|----------------------------|-------------------------|
| 6 | 610.663,215 308.467,739 | 7 | 610.614,872 308.465,675 | 48.387 |
| 7 | 610.614,872 308.465,675 | 8 | 610.595,873 308.470,709 | 19.655 |
| 8 | 610.595,873 308.470,709 | 1 | 610.570,3 308.481,22 | 27.649 |

** Lungimile segmentelor sunt determinate în planul de proiecție Stereo 70 și sunt rotunjite la 1 milimetru.

*** Distanța dintre puncte este formată din segmente cumulate ce sunt mai mici decât valoarea 1 milimetru.

**DATE DESPRE IMOBILUL NR. 2424**

Oficiul de Cadastru și Publicitate Imobiliară CALARASI
Biroul de Cadastru și Publicitate Imobiliară Oltenita

A. Partea I. Descrierea imobilului

TEREN Extravilan

Nr. CF vechi:532

Nr. cadastral vechi:755

Adresa: Jud. Calarasi

| Nr. Crt | Nr cadastral Nr. topografic | Suprafața* (mp) | Observații / Referințe |
|---------|-----------------------------|-----------------|--|
| A1 | 21770 | 75.000 | Sector cadastral:12 Teren neimprejmuț; |

B. Partea II. Proprietari și acte

| Inscrieri privitoare la dreptul de proprietate și alte drepturi reale | | Referințe |
|---|---|-----------|
| 6163 / 13/10/2006 | | |
| Act Notarial nr. 2545, din 02/10/2006 emis de BNP CREDO; | | |
| B1 | Intabulare, drept de PROPRIETATE, dobandit prin Conventie, cota actuala 1/2, cota initiala 1/2 1) POENARU-BORDEA RADU <i>OBSERVATII: (provenita din conversia CF 532)</i> | A1 |
| 8201 / 28/12/2006 | | |
| Act Notarial nr. 2130, din 19/12/2006 emis de BNP LOTUS; | | |
| B2 | Intabulare, drept de PROPRIETATE, dobandit prin Conventie, cota actuala 1/2, cota initiala 1/2 1) POENAR BORDEA RADU <i>OBSERVATII: (provenita din conversia CF 532)</i> | A1 |

C. Partea III. SARCINI .

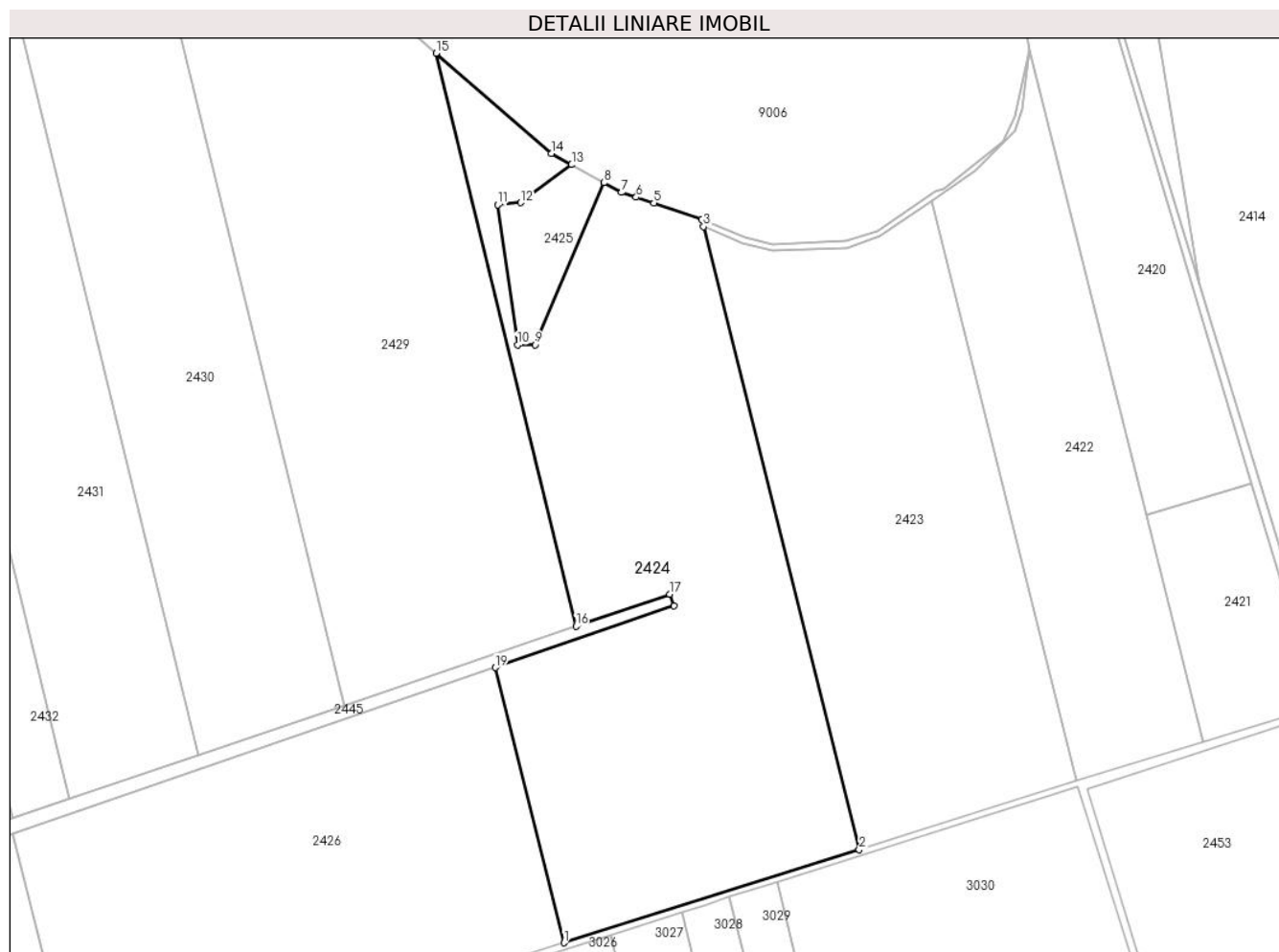
| Inscrieri privind dezmembramintele dreptului de proprietate, drepturi reale de garanție și sarcini | Referințe |
|--|-----------|
| NU SUNT | |

Anexa Nr. 1 La Partea I

Teren

| | | |
|--------------|-----------------|------------------------|
| Nr cadastral | Suprafața (mp)* | Observații / Referințe |
| 21770 | 75.000 | |

* Suprafața este determinată în planul de proiecție Stereo 70.



Date referitoare la teren

| Crt | Categorie folosință | Intravilan | Suprafața (mp) | Tarla | Parcelă | Nr. topo | Observații / Referințe |
|-----|---------------------|------------|----------------|-------|---------|----------|------------------------|
| 1 | arabil | NU | 75.000 | 4/1 | 7 | - | |

Lungime Segmente

1) Valorile lungimilor segmentelor sunt obținute din proiecție în plan.

| Punct început | X / Y | Punct sfârșit | X / Y | Lungime segment (** (m) |
|---------------|----------------------------|---------------|----------------------------|-------------------------|
| 1 | 610.480,012 308.017,274 | 2 | 610.671,255 308.077,598 | 200.531 |
| 2 | 610.671,255 308.077,598 | 3 | 610.570,3 308.481,22 | 416.056 |
| 3 | 610.570,3 308.481,22 | 4 | 610.569,121 308.486,029 | 4.951 |
| 4 | 610.569,121 308.486,029 | 5 | 610.538,125 308.496,529 | 32.726 |
| 5 | 610.538,125 308.496,529 | 6 | 610.526,636 308.500,275 | 12.084 |

| Punct început | X / Y | Punct sfârșit | X / Y | Lungime segment (** (m) |
|---------------|----------------------------|---------------|----------------------------|-------------------------|
| 6 | 610.526,636 308.500,275 | 7 | 610.517,154 308.503,367 | 9.973 |
| 7 | 610.517,154 308.503,367 | 8 | 610.505,817 308.509,664 | 12.968 |
| 8 | 610.505,817 308.509,664 | 9 | 610.461,161 308.404,758 | 114.015 |
| 9 | 610.461,161 308.404,758 | 10 | 610.449,717 308.404,537 | 11.446 |
| 10 | 610.449,717 308.404,537 | 11 | 610.436,879 308.495,326 | 91.692 |
| 11 | 610.436,879 308.495,326 | 12 | 610.451,844 308.496,743 | 15.032 |
| 12 | 610.451,844 308.496,743 | 13 | 610.484,784 308.521,347 | 41.114 |
| 13 | 610.484,784 308.521,347 | 14 | 610.471,658 308.528,638 | 15.015 |
| 14 | 610.471,658 308.528,638 | 15 | 610.396,984 308.593,566 | 98.954 |
| 15 | 610.396,984 308.593,566 | 16 | 610.487,63 308.222,333 | 382.14 |
| 16 | 610.487,63 308.222,333 | 17 | 610.548,424 308.243,054 | 64.228 |
| 17 | 610.548,424 308.243,054 | 18 | 610.551,308 308.235,433 | 8.148 |
| 18 | 610.551,308 308.235,433 | 19 | 610.435,408 308.195,601 | 122.554 |
| 19 | 610.435,408 308.195,601 | 1 | 610.480,012 308.017,274 | 183.821 |

** Lungimile segmentelor sunt determinate în planul de proiecție Stereo 70 și sunt rotunjite la 1 milimetru.

*** Distanța dintre puncte este formată din segmente cumulate ce sunt mai mici decât valoarea 1 milimetru.

**DATE DESPRE IMOBILUL NR. 2425**

Oficiul de Cadastru și Publicitate Imobiliară CALARASI
Biroul de Cadastru și Publicitate Imobiliară Oltenita

A. Partea I. Descrierea imobilului

TEREN Extravilan

Adresa: Jud. Calarasi

| Nr. Crt | Nr cadastral Nr. topografic | Suprafața* (mp) | Observații / Referințe |
|---------|-----------------------------|-----------------|---|
| A1 | | 4.210 | Sector cadastral:12 Teren neimprejmuit; |

B. Partea II. Proprietari și acte

| Inscrieri privitoare la dreptul de proprietate și alte drepturi reale | Referințe |
|---|---|
| / | |
| Act Normativ nr. 7, din 13/03/1996 emis de PARLAMENTUL ROMÂNIEI; | |
| B1 | Inscrierea provizorie, drept de PROPRIETATE, dobandit prin Lege, cota actuala 1/1 |
| | 1) UAT BUDEȘTI, CIF:2574085, PROPRIETAR NEIDENTIFICAT |

C. Partea III. SARCINI .

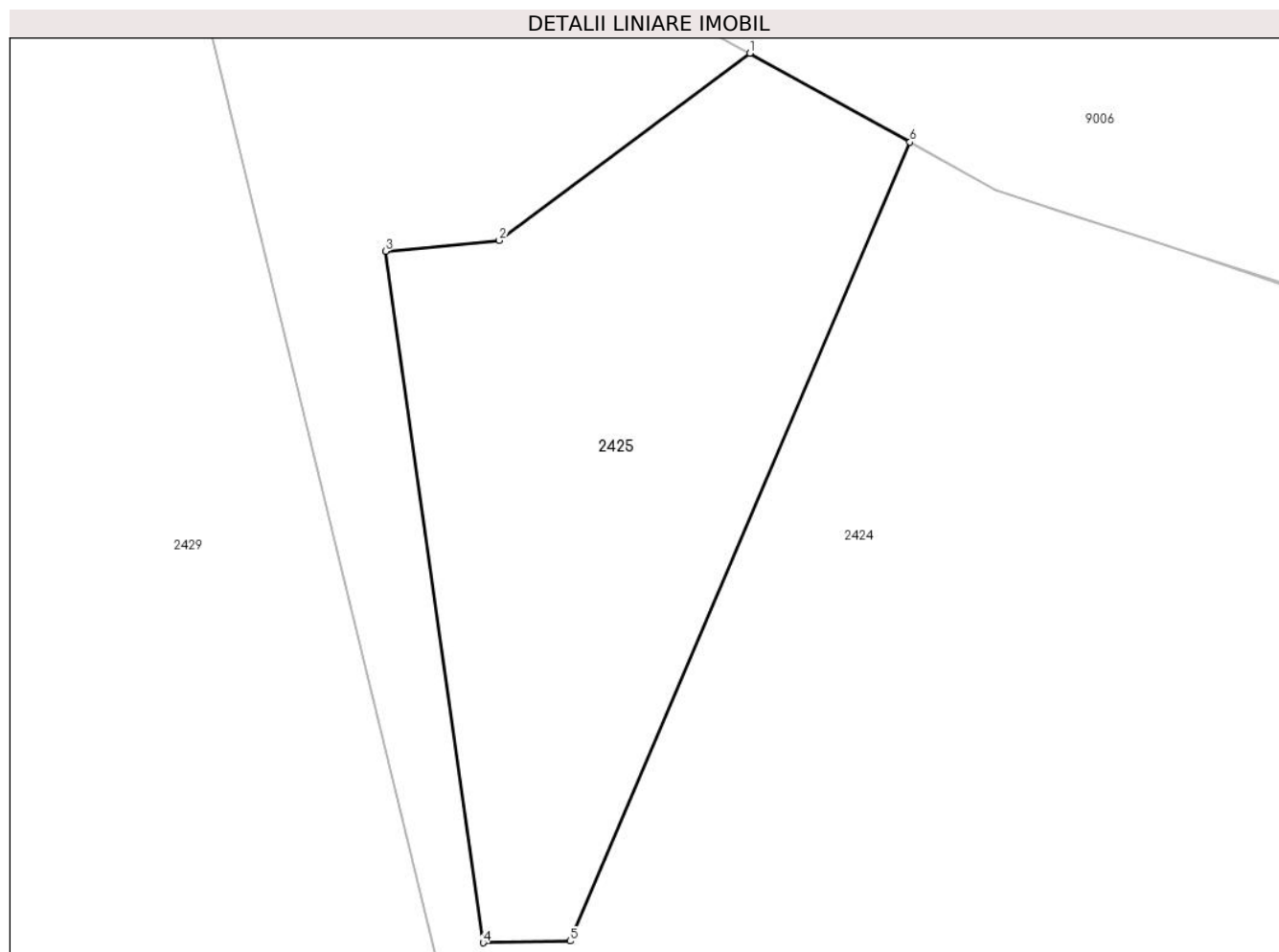
| Inscrieri privind dezmembramintele dreptului de proprietate, drepturi reale de garanție și sarcini | Referințe |
|--|-----------|
| NU SUNT | |

Anexa Nr. 1 La Partea I

Teren

| Nr cadastral | Suprafața (mp)* | Observații / Referințe |
|--------------|-----------------|------------------------|
| | 4.210 | |

* Suprafața este determinată în planul de proiecție Stereo 70.



Date referitoare la teren

| Crt | Categorie folosință | Intravilan | Suprafața (mp) | Tarla | Parcelă | Nr. topo | Observații / Referințe |
|-----|---------------------|------------|----------------|-------|---------|----------|------------------------|
| 1 | pasune | NU | 4.210 | - | - | - | |

Lungime Segmente

1) Valorile lungimilor segmentelor sunt obținute din proiecție în plan.

| Punct început | X / Y | Punct sfârșit | X / Y | Lungime segment (** (m) |
|---------------|----------------------------|---------------|----------------------------|-------------------------|
| 1 | 610.484,784 308.521,347 | 2 | 610.451,844 308.496,743 | 41.114 |
| 2 | 610.451,844 308.496,743 | 3 | 610.436,879 308.495,326 | 15.032 |
| 3 | 610.436,879 308.495,326 | 4 | 610.449,717 308.404,537 | 91.692 |
| 4 | 610.449,717 308.404,537 | 5 | 610.461,161 308.404,758 | 11.446 |
| 5 | 610.461,161 308.404,758 | 6 | 610.505,817 308.509,664 | 114.015 |

| Punct început | X / Y | Punct sfârșit | X / Y | Lungime segment (** (m) |
|---------------|----------------------------|---------------|----------------------------|-------------------------|
| 6 | 610.505,817 308.509,664 | 1 | 610.484,784 308.521,347 | 24.06 |

** Lungimile segmentelor sunt determinate în planul de proiecție Stereo 70 și sunt rotunjite la 1 milimetru.

*** Distanța dintre puncte este formată din segmente cumulate ce sunt mai mici decât valoarea 1 milimetru.

**DATE DESPRE IMOBILUL NR. 2426**

Oficiul de Cadastru și Publicitate Imobiliară CALARASI
Biroul de Cadastru și Publicitate Imobiliară Oltenita

A. Partea I. Descrierea imobilului

TEREN Extravilan

Adresa: Jud. Calarasi

| Nr. Crt | Nr cadastral Nr. topografic | Suprafața* (mp) | Observații / Referințe |
|---------|-----------------------------|-----------------|---|
| A1 | | 59.200 | Sector cadastral:12 Teren neimprejmuit; |

B. Partea II. Proprietari și acte

| Inscrieri privitoare la dreptul de proprietate și alte drepturi reale | | Referințe |
|---|--|-----------|
| / | | |
| Act Administrativ nr. 136291, din 11/03/2004 emis de CJSDPAT; | | |
| B1 | Intabulare, drept de PROPRIETATE, dobândit prin Reconstituire, cota actuala 1/1 1) CONSTANTINESCU TANASE, LIPSĂ CNP | A1 |

C. Partea III. SARCINI .

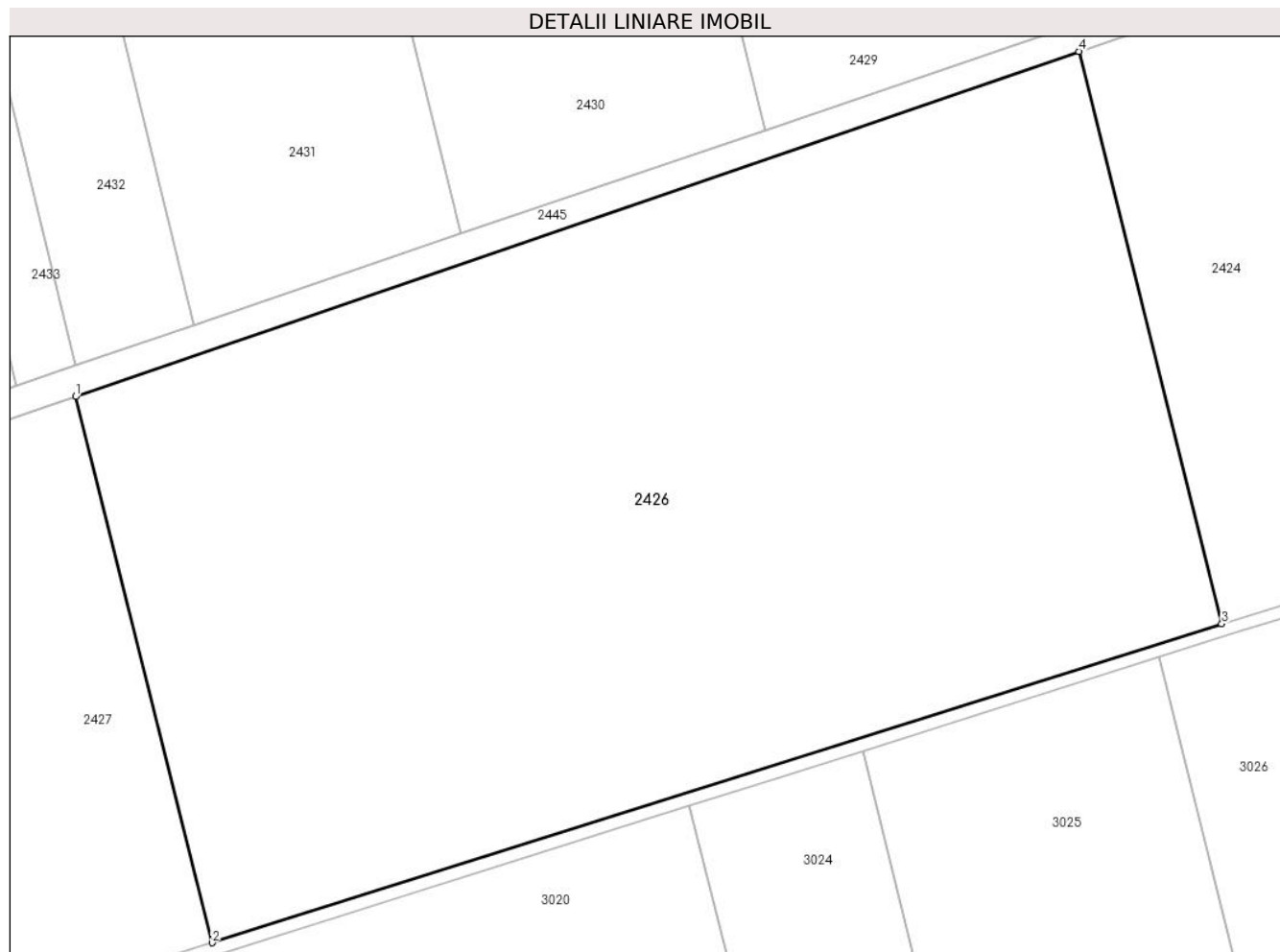
| Inscrieri privind dezmembramintele dreptului de proprietate, drepturi reale de garanție și sarcini | Referințe |
|--|-----------|
| NU SUNT | |

Anexa Nr. 1 La Partea I

Teren

| | | |
|--------------|-----------------|------------------------|
| Nr cadastral | Suprafața (mp)* | Observații / Referințe |
| | 59.200 | |

* Suprafața este determinată în planul de proiecție Stereo 70.



Date referitoare la teren

| Crt | Categorie folosință | Intravilan | Suprafața (mp) | Tarla | Parcelă | Nr. topo | Observații / Referințe |
|-----|---------------------|------------|----------------|-------|---------|----------|------------------------|
| 1 | arabil | NU | 59.200 | 4/1 | 6 | - | |

Lungime Segmente

1) Valorile lungimilor segmentelor sunt obținute din proiecție în plan.

| Punct început | X / Y | Punct sfârșit | X / Y | Lungime segment (** (m) |
|---------------|----------------------------|---------------|----------------------------|-------------------------|
| 1 | 610.122,525 308.088,073 | 2 | 610.165,081 307.917,936 | 175.378 |
| 2 | 610.165,081 307.917,936 | 3 | 610.480,012 308.017,274 | 330.227 |
| 3 | 610.480,012 308.017,274 | 4 | 610.435,408 308.195,601 | 183.821 |
| 4 | 610.435,408 308.195,601 | 1 | 610.122,525 308.088,073 | 330.844 |

** Lungimile segmentelor sunt determinate în planul de proiecție Stereo 70 și sunt rotunjite la 1 milimetru.

***** Distanţa dintre puncte este formată din segmente cumulate ce sunt mai mici decât valoarea 1 milimetru.**

**DATE DESPRE IMOBILUL NR. 2427**

Oficiul de Cadastru și Publicitate Imobiliară CALARASI
Biroul de Cadastru și Publicitate Imobiliară Oltenita

A. Partea I. Descrierea imobilului

TEREN Extravilan

Adresa: Jud. Calarasi, Tarlaua 4/1, Parcela 5 (Satul Buciumeni)

| Nr. Crt | Nr cadastral Nr. topografic | Suprafața* (mp) | Observații / Referințe |
|---------|-----------------------------|-----------------|---|
| A1 | 22945 | 13.400 | Sector cadastral:12 Teren neimpregmuit; |

B. Partea II. Proprietari și acte

| Inscrieri privitoare la dreptul de proprietate și alte drepturi reale | | Referințe |
|---|---|-----------|
| 30538 / 09/11/2016 | | |
| Act Notarial nr. 5408, din 08/11/2016 emis de Ciobanu Mariana; | | |
| B1 | Se infiinteaza cartea funciara 22945 a imobilului cu numarul cadastral 22945/Budesti, rezultat din dezmembrarea imobilului cu numarul cadastral 22797 inscris in cartea funciara 22797; | A1 |
| 30551 / 09/11/2016 | | |
| Act Notarial nr. 5408, din 08/11/2016 emis de Ciobanu Mariana; | | |
| B6 | Intabulare, drept de PROPRIETATE, dobandit prin Conventie, cota actuala 1/1, cota initiala 1/1 1) TACHE IOANA | A1 |

C. Partea III. SARCINI .

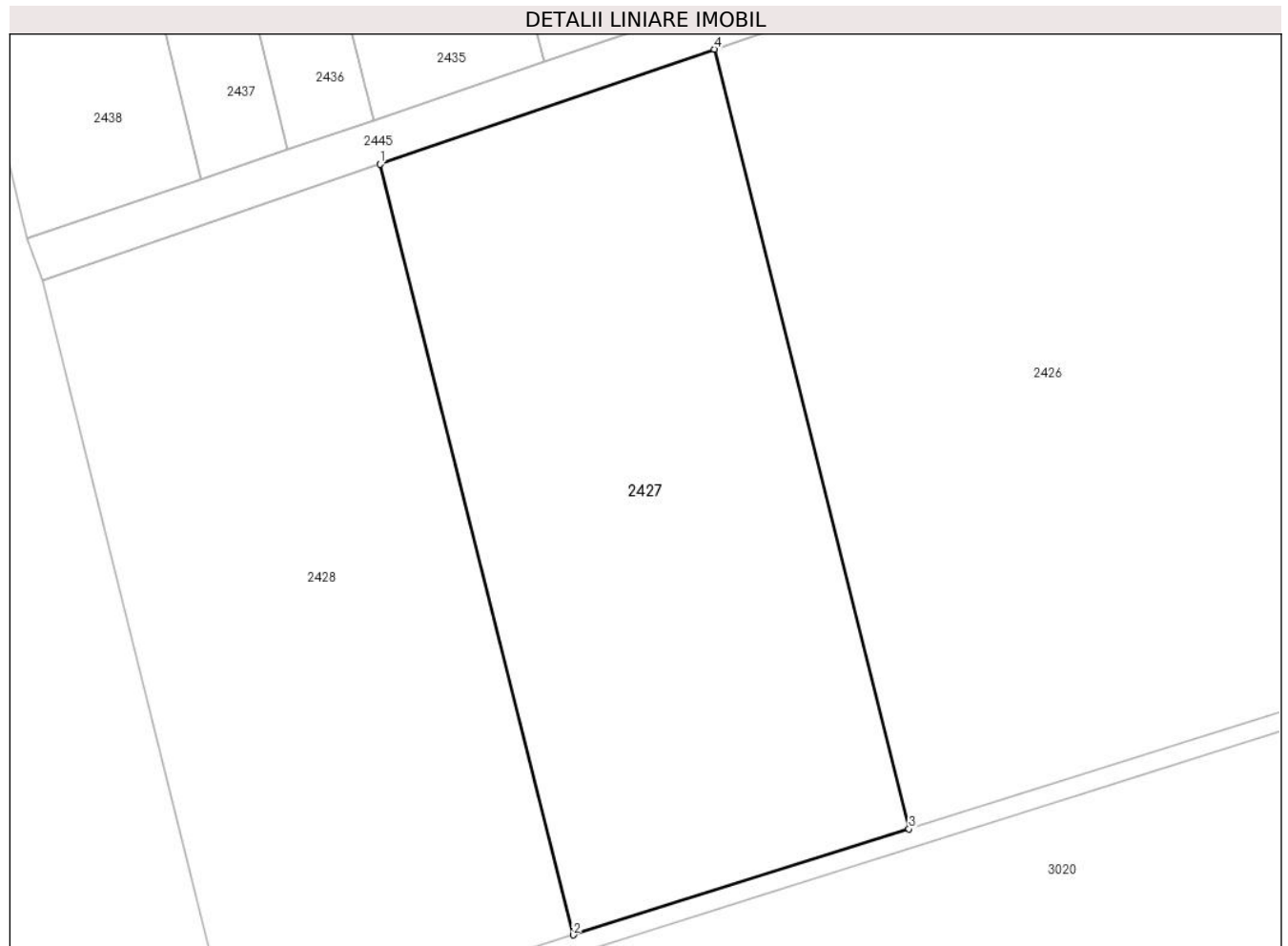
| Inscrieri privind dezmembramintele dreptului de proprietate, drepturi reale de garanție și sarcini | Referințe |
|--|-----------|
| NU SUNT | |

Anexa Nr. 1 La Partea I

Teren

| Nr cadastral | Suprafața (mp)* | Observații / Referințe |
|--------------|-----------------|------------------------|
| 22945 | 13.400 | |

* Suprafața este determinată în planul de proiecție Stereo 70.



Date referitoare la teren

| Crt | Categorie folosință | Intra vilan | Suprafața (mp) | Tarla | Parcelă | Nr. topo | Observații / Referințe |
|-----|---------------------|-------------|----------------|-------|---------|----------|------------------------|
| 1 | arabil | NU | 13.400 | 4/1 | 5 | - | |

Lungime Segmente

1) Valorile lungimilor segmentelor sunt obținute din proiecție în plan.

| Punct început | X / Y | Punct sfârșit | X / Y | Lungime segment (** (m) |
|---------------|----------------------------|---------------|----------------------------|-------------------------|
| 1 | 610.049,543 308.062,99 | 2 | 610.091,716 307.894,795 | 173.402 |
| 2 | 610.091,716 307.894,795 | 3 | 610.165,081 307.917,936 | 76.928 |
| 3 | 610.165,081 307.917,936 | 4 | 610.122,525 308.088,073 | 175.378 |
| 4 | 610.122,525 308.088,073 | 1 | 610.049,543 308.062,99 | 77.172 |

** Lungimile segmentelor sunt determinate în planul de proiecție Stereo 70 și sunt rotunjite la 1 milimetru.

***** Distanţa dintre puncte este formată din segmente cumulate ce sunt mai mici decât valoarea 1 milimetru.**

**DATE DESPRE IMOBILUL NR. 2428**

Oficiul de Cadastru și Publicitate Imobiliară CALARASI
Biroul de Cadastru și Publicitate Imobiliară Oltenita

A. Partea I. Descrierea imobilului

TEREN Extravilan

Adresa: Jud. Calarasi, Tarlaua 4/1, Parcela 5 (Satul Buciumeni)

| Nr. Crt. | Nr cadastral Nr. topografic | Suprafața* (mp) | Observații / Referințe |
|----------|-----------------------------|-----------------|--|
| A1 | 22944 | 13.400 | Sector cadastral:12 Teren neimprejmit; |

B. Partea II. Proprietari și acte

| Inscrieri privitoare la dreptul de proprietate și alte drepturi reale | | Referințe |
|--|---|-----------|
| 30538 / 09/11/2016 | | |
| Act Notarial nr. 5408, din 08/11/2016 emis de Ciobanu Mariana; | | |
| B1 | Se infiinteaza cartea funciara 22944 a imobilului cu numarul cadastral 22944/Budesti, rezultat din dezmembrarea imobilului cu numarul cadastral 22797 inscris in cartea funciara 22797; | A1 |
| 30552 / 09/11/2016 | | |
| Act Notarial nr. 5409, din 08/11/2016 emis de Ciobanu Mariana; | | |
| B7 | Intabulare, drept de PROPRIETATE, dobandit prin Conventie, cota actuala 1/1, cota initiala 1/1 1) AGROMIXT BUCIUMENI SRL, CIF:1917673 | A1 |
| 22539 / 05/08/2020 | | |
| Act Notarial nr. 468, din 30/07/2020 emis de SCHLANGER Dana (Act Administrativ nr. 3999337, din 30/11/1992 emis de ONRC (Hotararea AGA nr. 1/10.03.2020 - SC AGROMIXT BUCIUMENI SA; CIM 3765/16.03.2020 - ONRC; Rezolutia nr. 1566/17.03.2020 - ONRC); | | |
| B8 | se noteaza schimbarea denumirii societatii din: AGROMIXT BUCIUMENI SA in AGROMIXT BUCIUMENI SRL | A1 |
| 19447 / 31/05/2023 | | |
| Act Notarial nr. 801, din 30/05/2023 emis de DIACONU IOANA; | | |
| B10 | se noteaza interdicția de a constitui orice Garanție, alta decât Ipoteca, asupra Proprietății Ipotecate (sau a oricărei părți a acesteia), și de a înstrăina, greva, închiria, vinde, cesiona, dona, aporta la capitalul social sau transfera în orice alt mod (inclusiv prin acordarea oricărui drept sau privilegiu către o terță parte) dreptul de proprietate, dreptul de folosință, uzufructul și orice drepturi similare cu privire la Proprietatea Ipotecată sau oricare parte a acesteia, și nu va demola, construi, restructura, amenaja, dezmembra și/sau alipi Proprietatea Ipotecată și/sau nu va transforma în niciun fel Proprietatea Ipotecată sau orice parte a acesteia, altfel decât în conformitate cu Documentele de Finanțare. 1) BANCA TRANSILVANIA SA, CIF:5022670 2) OTP BANK ROMÂNIA S.A., CIF:7926069 | A1 |
| 25296 / 20/07/2023 | | |
| Act Notarial nr. 02, din 18/07/2023 emis de DIACONU IOANA; | | |
| B11 | se radiaza pozitia B9 | A1 |

C. Partea III. SARCINI

| Inscrieri privind dezmembramintele dreptului de proprietate, drepturi reale de garanție și sarcini | | Referințe |
|--|---|-----------|
| 19447 / 31/05/2023 | | |
| Act Notarial nr. 801, din 30/05/2023 emis de DIACONU IOANA; | | |
| C2 | Intabulare, drept de IPOTECA, Valoare:30500000 RON in baza contractului de facilitati de credit din data de 05 mai 2023 1) BANCA TRANSILVANIA SA, CIF:5022670 2) OTP BANK ROMÂNIA S.A., CIF:7926069 | A1 |
| C3 | Intabulare, drept de IPOTECA, Valoare:26700000 EUR in baza contractului de facilitati de credit din data de 05 mai 2023 1) BANCA TRANSILVANIA SA, CIF:5022670 | A1 |

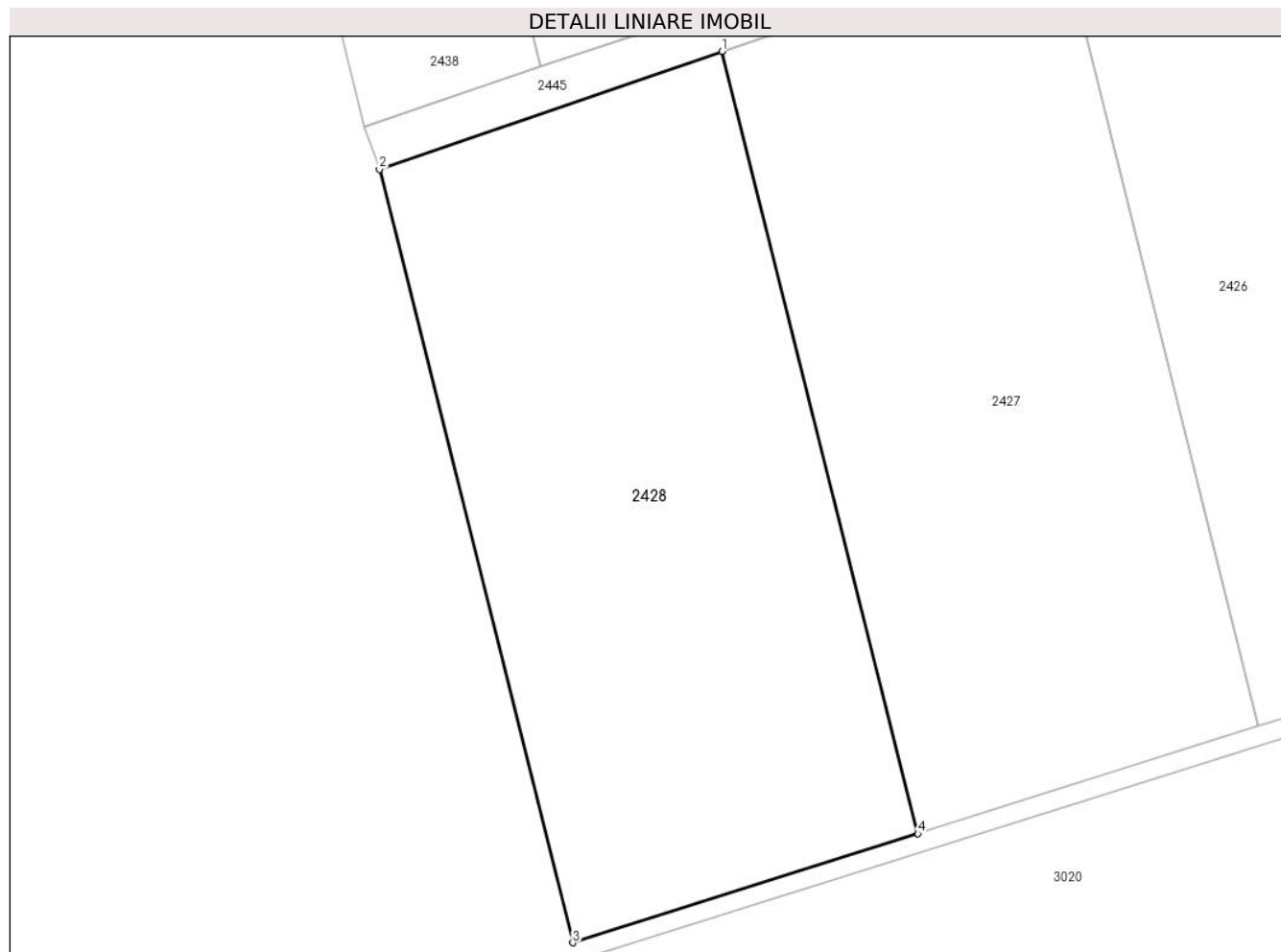
| Inscrieri privind dezmembramintele dreptului de proprietate, drepturi reale de garanție și sarcini | Referințe |
|--|-----------|
| 2) OTP BANK ROMÂNIA S.A., CIF:7926069 | |
| 25296 / 20/07/2023 | |
| Act Notarial nr. 02, din 18/07/2023 emis de DIACONU IOANA; | |
| C4 se radiaza pozitia C1 | A1 |

Anexa Nr. 1 La Partea I

Teren

| | | |
|--------------|-----------------|------------------------|
| Nr cadastral | Suprafața (mp)* | Observații / Referințe |
| 22944 | 13.400 | |

* Suprafața este determinată în planul de proiecție Stereo 70.



Date referitoare la teren

| Crt | Categorie folosință | Intravilan | Suprafața (mp) | Tarla | Parcelă | Nr. topo | Observații / Referințe |
|-----|---------------------|------------|----------------|-------|---------|----------|------------------------|
| 1 | arabil | NU | 13.400 | 4/1 | 5 | - | |

Lungime Segmente

1) Valorile lungimilor segmentelor sunt obținute din proiecție în plan.

| Punct început | X / Y | Punct sfârșit | X / Y | Lungime segment (** (m) |
|---------------|----------------------------|---------------|----------------------------|-------------------------|
| 1 | 610.049,543 308.062,99 | 2 | 609.975,818 308.037,653 | 77.957 |
| 2 | 609.975,818 308.037,653 | 3 | 610.017,413 307.871,357 | 171.419 |
| 3 | 610.017,413 307.871,357 | 4 | 610.091,716 307.894,795 | 77.912 |
| 4 | 610.091,716 307.894,795 | 1 | 610.049,543 308.062,99 | 173.402 |

** Lungimile segmentelor sunt determinate în planul de proiecție Stereo 70 și sunt rotunjite la 1 milimetru.

***** Distanţa dintre puncte este formată din segmente cumulate ce sunt mai mici decât valoarea 1 milimetru.**

**DATE DESPRE IMOBILUL NR. 2429**

Oficiul de Cadastru și Publicitate Imobiliară CALARASI
Biroul de Cadastru și Publicitate Imobiliară Oltenita

A. Partea I. Descrierea imobilului

TEREN Extravilan

Adresa: Jud. Calarasi

| Nr. Crt | Nr cadastral Nr. topografic | Suprafața* (mp) | Observații / Referințe |
|---------|--------------------------------|-----------------|--|
| A1 | | 75.000 | Sector cadastral:12 Teren neimprejmut; |

B. Partea II. Proprietari și acte

| Inscrieri privitoare la dreptul de proprietate și alte drepturi reale | | Referințe |
|---|---|-----------|
| / | | |
| Act Administrativ nr. 136293, din 11/03/2004 emis de CJSDPAT; | | |
| B1 | Intabulare, drept de PROPRIETATE, dobandit prin Reconstituire, cota actuala 1/1 | A1 |
| | 1) MANOLE SILVIA, LIPSĂ CNP 2) MANOLE ALEXANDRU, LIPSĂ CNP 3) MALE MARIA, LIPSĂ CNP 4) MANOLE ILIEAS, LIPSĂ CNP 5) MIHAILESCU LUCRETIA, LIPSĂ CNP | |

C. Partea III. SARCINI .

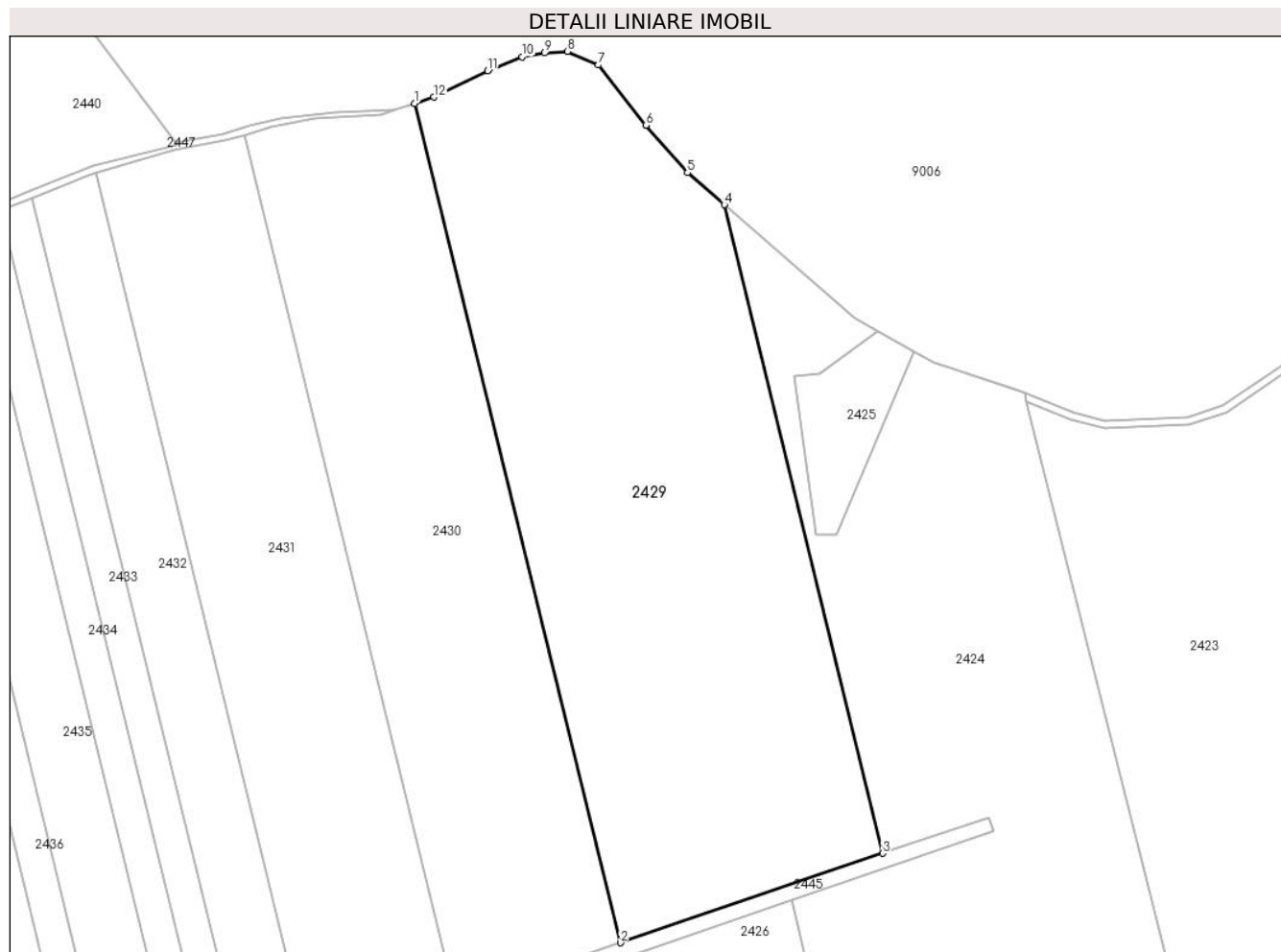
| Inscrieri privind dezmembramintele dreptului de proprietate, drepturi reale de garanție și sarcini | Referințe |
|--|-----------|
| NU SUNT | |

Anexa Nr. 1 La Partea I

Teren

| Nr cadastral | Suprafața (mp)* | Observații / Referințe |
|--------------|-----------------|------------------------|
| | 75.000 | |

* Suprafața este determinată în planul de proiecție Stereo 70.



Date referitoare la teren

| Crt | Categorie folosință | Intravilan | Suprafața (mp) | Tarla | Parcelă | Nr. topo | Observații / Referințe |
|-----|---------------------|------------|----------------|-------|---------|----------|------------------------|
| 1 | arabil | NU | 75.000 | 4/1 | 4 | - | |

Lungime Segmente

1) Valorile lungimilor segmentelor sunt obținute din proiecție în plan.

| Punct început | X / Y | Punct sfârșit | X / Y | Lungime segment (** (m) |
|---------------|----------------------------|---------------|----------------------------|-------------------------|
| 1 | 610.219,69 308.651,478 | 2 | 610.337,486 308.171,16 | 494.552 |
| 2 | 610.337,486 308.171,16 | 3 | 610.487,63 308.222,333 | 158.625 |
| 3 | 610.487,63 308.222,333 | 4 | 610.396,984 308.593,566 | 382.14 |
| 4 | 610.396,984 308.593,566 | 5 | 610.375,859 308.611,933 | 27.993 |
| 5 | 610.375,859 308.611,933 | 6 | 610.352,136 308.639,057 | 36.035 |

| Punct început | X / Y | Punct sfârșit | X / Y | Lungime segment (** (m) |
|---------------|----------------------------|---------------|----------------------------|-------------------------|
| 6 | 610.352,136 308.639,057 | 7 | 610.324,823 308.673,561 | 44.006 |
| 7 | 610.324,823 308.673,561 | 8 | 610.307,08 308.681,339 | 19.373 |
| 8 | 610.307,08 308.681,339 | 9 | 610.294,008 308.680,456 | 13.102 |
| 9 | 610.294,008 308.680,456 | 10 | 610.281,135 308.678,29 | 13.054 |
| 10 | 610.281,135 308.678,29 | 11 | 610.261,313 308.670,313 | 21.367 |
| 11 | 610.261,313 308.670,313 | 12 | 610.230,441 308.655,155 | 34.393 |
| 12 | 610.230,441 308.655,155 | 1 | 610.219,69 308.651,478 | 11.362 |

** Lungimile segmentelor sunt determinate în planul de proiecție Stereo 70 și sunt rotunjite la 1 milimetru.

*** Distanța dintre puncte este formată din segmente cumulate ce sunt mai mici decât valoarea 1 milimetru.

**DATE DESPRE IMOBILUL NR. 2430**

Oficiul de Cadastru și Publicitate Imobiliară CALARASI
Biroul de Cadastru și Publicitate Imobiliară Oltenita

A. Partea I. Descrierea imobilului

TEREN Extravilan

Adresa: Jud. Calarasi

| Nr. Crt | Nr cadastral Nr. topografic | Suprafața* (mp) | Observații / Referințe |
|---------|-----------------------------|-----------------|---|
| A1 | | 50.000 | Sector cadastral:12 Teren neimprejmuit; |

B. Partea II. Proprietari și acte

| Inscrieri privitoare la dreptul de proprietate și alte drepturi reale | Referințe |
|--|-----------|
| / | |
| Act Administrativ nr. 120027, din 12/05/2003 emis de CJSDPAT; | |
| B1 | A1 |
| Intabulare, drept de PROPRIETATE, dobandit prin Reconstituire, cota actuala 1/1 1) SIMA GHEORGHE, LIPSĂ CNP | |

C. Partea III. SARCINI .

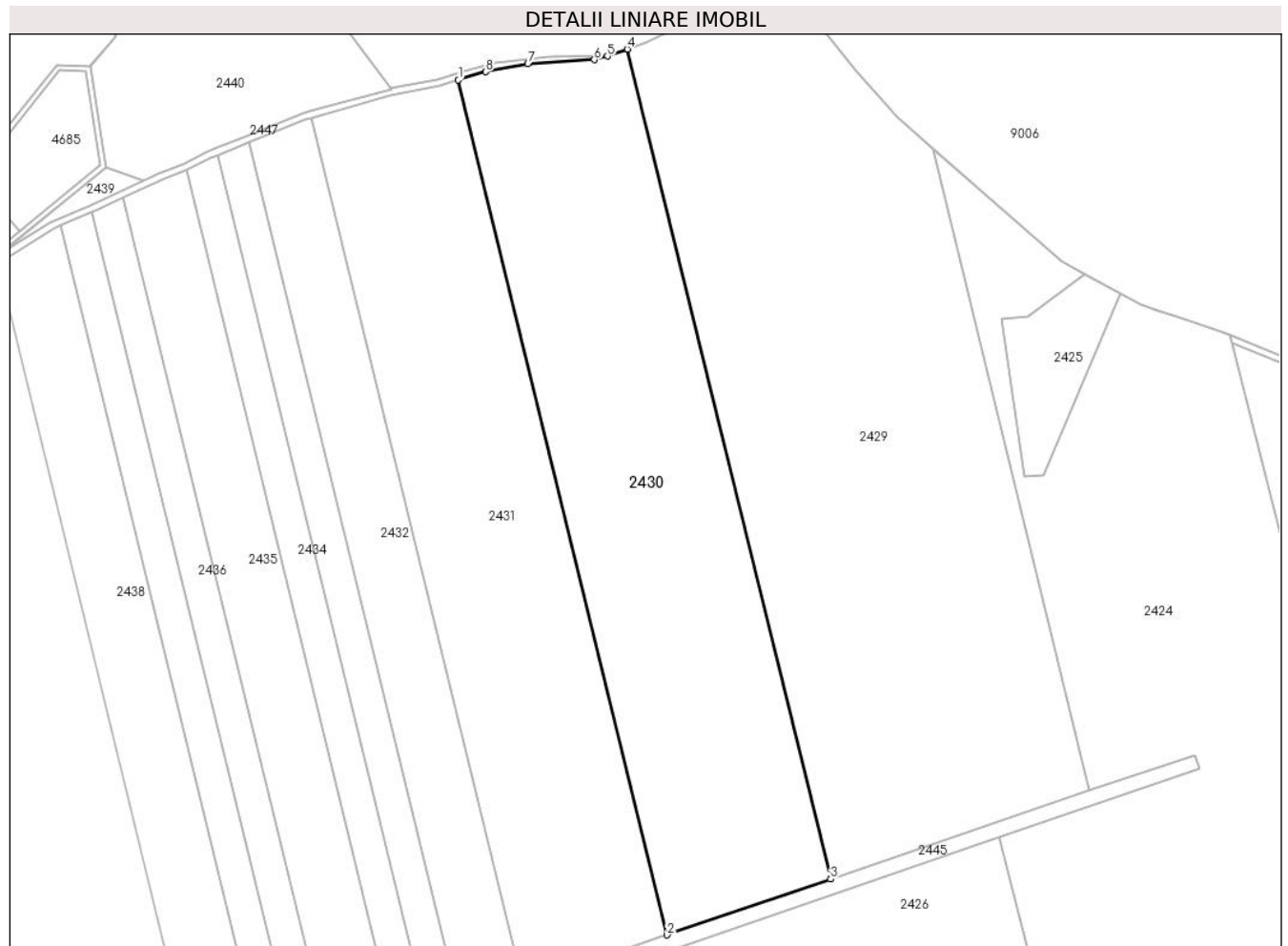
| Inscrieri privind dezmembramintele dreptului de proprietate, drepturi reale de garanție și sarcini | Referințe |
|--|-----------|
| NU SUNT | |

Anexa Nr. 1 La Partea I

Teren

| Nr cadastral | Suprafața (mp)* | Observații / Referințe |
|--------------|-----------------|------------------------|
| | 50.000 | |

* Suprafața este determinată în planul de proiecție Stereo 70.



Date referitoare la teren

| Crt | Categorie folosință | Intra vilan | Suprafața (mp) | Tarla | Parcelă | Nr. topo | Observații / Referințe |
|-----|---------------------|-------------|----------------|-------|---------|----------|------------------------|
| 1 | arabil | NU | 50.000 | 4/1 | 3 | - | |

Lungime Segmente

1) Valorile lungimilor segmentelor sunt obținute din proiecție în plan.

| Punct început | X / Y | Punct sfârșit | X / Y | Lungime segment (** (m) |
|---------------|----------------------------|---------------|----------------------------|-------------------------|
| 1 | 610.121,82 308.633,609 | 2 | 610.242,633 308.138,831 | 509.314 |
| 2 | 610.242,633 308.138,831 | 3 | 610.337,486 308.171,16 | 100.211 |
| 3 | 610.337,486 308.171,16 | 4 | 610.219,69 308.651,478 | 494.552 |
| 4 | 610.219,69 308.651,478 | 5 | 610.208,113 308.647,519 | 12.235 |
| 5 | 610.208,113 308.647,519 | 6 | 610.200,659 308.645,423 | 7.743 |

| Punct început | X / Y | Punct sfârșit | X / Y | Lungime segment (** (m) |
|---------------|----------------------------|---------------|----------------------------|-------------------------|
| 6 | 610.200,659 308.645,423 | 7 | 610.162,145 308.642,943 | 38.594 |
| 7 | 610.162,145 308.642,943 | 8 | 610.137,61 308.638,462 | 24.941 |
| 8 | 610.137,61 308.638,462 | 1 | 610.121,82 308.633,609 | 16.519 |

** Lungimile segmentelor sunt determinate în planul de proiecție Stereo 70 și sunt rotunjite la 1 milimetru.

*** Distanța dintre puncte este formată din segmente cumulate ce sunt mai mici decât valoarea 1 milimetru.

**DATE DESPRE IMOBILUL NR. 2431**

Oficiul de Cadastru și Publicitate Imobiliară CALARASI
Biroul de Cadastru și Publicitate Imobiliară Oltenita

A. Partea I. Descrierea imobilului

TEREN Extravilan

Adresa: Jud. Calarasi

| Nr. Crt | Nr cadastral Nr. topografic | Suprafața* (mp) | Observații / Referințe |
|---------|-----------------------------|-----------------|---|
| A1 | 20748 | 45.000 | Sector cadastral:12 Teren neimprejmuit; |

B. Partea II. Proprietari și acte

| Inscrieri privitoare la dreptul de proprietate și alte drepturi reale | Referințe |
|--|-----------|
| 836 / 29/01/2010 | |
| Act Administrativ nr. 120026, din 12/05/2003 emis de CJPSDPAT Calarasi; | |
| B1 | A1 |
| Intabulare, drept de PROPRIETATE, dobandit prin Lege, cota actuala 1/1, cota initiala 1/1 1) SIMA SOTIR | |

C. Partea III. SARCINI .

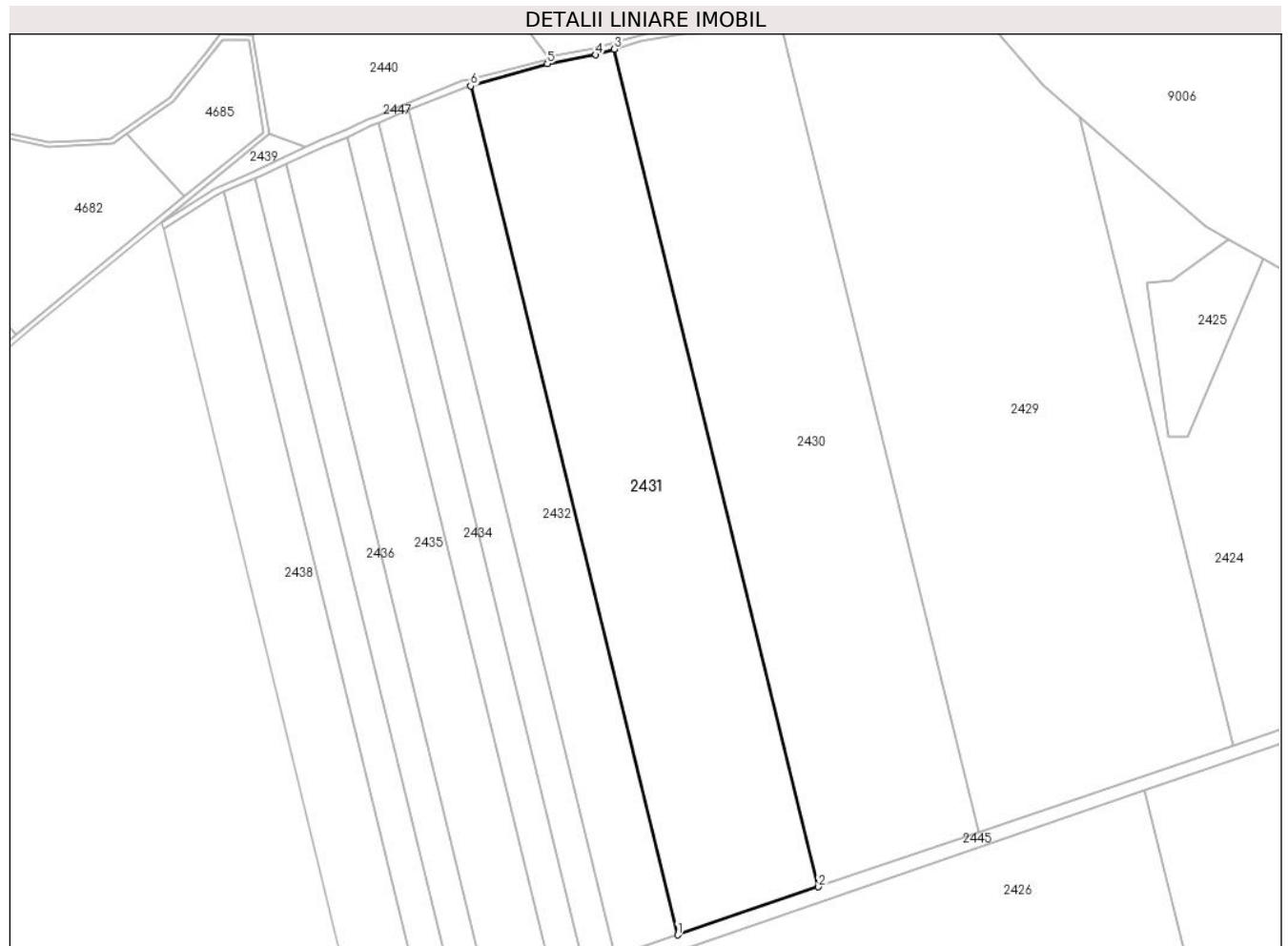
| Inscrieri privind dezmembramintele dreptului de proprietate, drepturi reale de garanție și sarcini | Referințe |
|--|-----------|
| NU SUNT | |

Anexa Nr. 1 La Partea I

Teren

| Nr cadastral | Suprafața (mp)* | Observații / Referințe |
|--------------|-----------------|------------------------|
| 20748 | 45.000 | |

* Suprafața este determinată în planul de proiecție Stereo 70.



Date referitoare la teren

| Crt | Categorie folosință | Intravilan | Suprafața (mp) | Tarla | Parcelă | Nr. topo | Observații / Referințe |
|-----|---------------------|------------|----------------|-------|---------|----------|------------------------|
| 1 | arabil | NU | 45.000 | 4/1 | 2 | - | |

Lungime Segmente

1) Valorile lungimilor segmentelor sunt obținute din proiecție în plan.

| Punct început | X / Y | Punct sfârșit | X / Y | Lungime segment (** (m) |
|---------------|----------------------------|---------------|----------------------------|-------------------------|
| 1 | 610.159,313 308.110,433 | 2 | 610.242,633 308.138,831 | 88.027 |
| 2 | 610.242,633 308.138,831 | 3 | 610.121,82 308.633,609 | 509.314 |
| 3 | 610.121,82 308.633,609 | 4 | 610.110,89 308.630,25 | 11.434 |
| 4 | 610.110,89 308.630,25 | 5 | 610.082,272 308.624,96 | 29.103 |
| 5 | 610.082,272 308.624,96 | 6 | 610.036,871 308.611,88 | 47.248 |

| Punct început | X / Y | Punct sfârșit | X / Y | Lungime segment (** (m) |
|---------------|---------------------------|---------------|----------------------------|-------------------------|
| 6 | 610.036,871 308.611,88 | 1 | 610.159,313 308.110,433 | 516.179 |

** Lungimile segmentelor sunt determinate în planul de proiecție Stereo 70 și sunt rotunjite la 1 milimetru.

*** Distanța dintre puncte este formată din segmente cumulate ce sunt mai mici decât valoarea 1 milimetru.

**DATE DESPRE IMOBILUL NR. 2432**

Oficiul de Cadastru și Publicitate Imobiliară CALARASI
Biroul de Cadastru și Publicitate Imobiliară Oltenita

A. Partea I. Descrierea imobilului

TEREN Extravilan

Adresa: Jud. Calarasi, T. 4/1, P. 1

| Nr. Crt | Nr cadastral Nr. topografic | Suprafața* (mp) | Observații / Referințe |
|---------|-----------------------------|-----------------|--|
| A1 | 20796 | 20.000 | Sector cadastral:12 Teren neimprejmit; |

B. Partea II. Proprietari și acte

| Inscrieri privitoare la dreptul de proprietate și alte drepturi reale | | Referințe |
|---|---|-----------|
| 8341 / 11/05/2011 | | |
| Act Notarial nr. 1491, din 28/04/2011 emis de Ciobanu Mariana; | | |
| B1 | Se infiinteaza cartea funciara 20796 a imobilului cu numarul cadastral 20796/Budesti, rezultat din dezmembrarea imobilului cu numarul cadastral 20683 inscris in cartea funciara 20683; | A1 |
| 8349 / 11/05/2011 | | |
| Act Notarial nr. 1503, din 28/04/2011 emis de CIOBANU MARIANA; | | |
| B13 | Intabulare, drept de PROPRIETATE, dobandit prin lesire Din Indiviziune, cota actuala 1/2, cota initiala 1/2 1) STAMANICHI NICULAE HRISTU | A1 |
| B14 | Intabulare, drept de PROPRIETATE, dobandit prin lesire Din Indiviziune, cota actuala 1/2, cota initiala 1/2 1) STAMANICHI MIHAI | A1 |

C. Partea III. SARCINI .

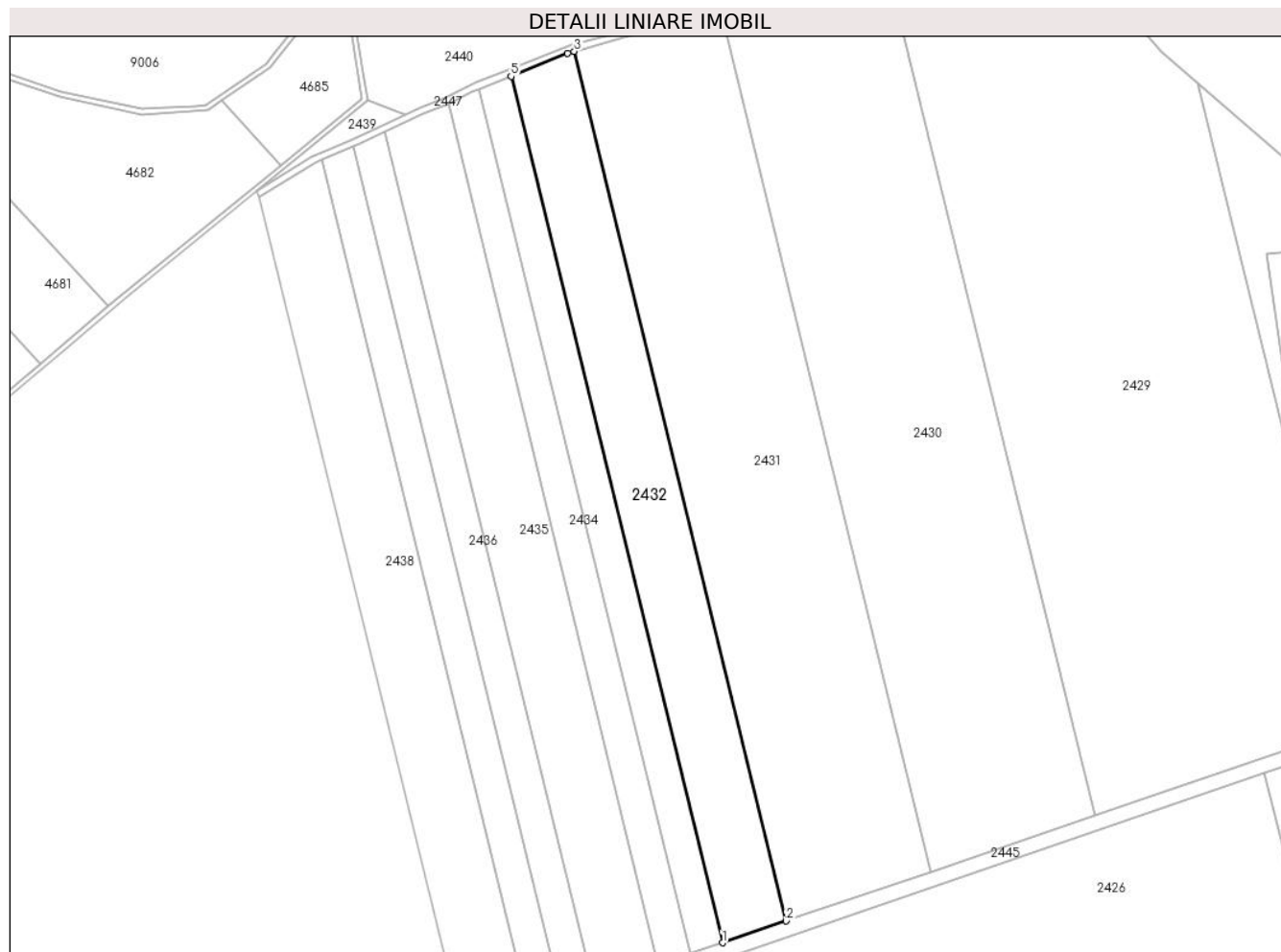
| Inscrieri privind dezmembramintele dreptului de proprietate, drepturi reale de garanție și sarcini | Referințe |
|--|-----------|
| NU SUNT | |

Anexa Nr. 1 La Partea I

Teren

| Nr cadastral | Suprafața (mp)* | Observații / Referințe |
|--------------|-----------------|------------------------|
| 20796 | 20.000 | |

* Suprafața este determinată în planul de proiecție Stereo 70.



Date referitoare la teren

| Crt | Categorie folosință | Intra vilan | Suprafața (mp) | Tarla | Parcelă | Nr. topo | Observații / Referințe |
|-----|---------------------|-------------|----------------|-------|---------|----------|------------------------|
| 1 | arabil | NU | 20.000 | 4/1 | 1 | - | |

Lungime Segmente

1) Valorile lungimilor segmentelor sunt obținute din proiecție în plan.

| Punct început | X / Y | Punct sfârșit | X / Y | Lungime segment (** (m) |
|---------------|----------------------------|---------------|----------------------------|-------------------------|
| 1 | 610.122,441 308.097,866 | 2 | 610.159,313 308.110,433 | 38.955 |
| 2 | 610.159,313 308.110,433 | 3 | 610.036,871 308.611,88 | 516.179 |
| 3 | 610.036,871 308.611,88 | 4 | 610.033,131 308.610,802 | 3.892 |
| 4 | 610.033,131 308.610,802 | 5 | 610.000,43 308.597,549 | 35.285 |
| 5 | 610.000,43 308.597,549 | 1 | 610.122,441 308.097,866 | 514.363 |

**** Lungimile segmentelor sunt determinate în planul de proiecţie Stereo 70 şi sunt rotunjite la 1 milimetru.**

***** Distanţa dintre puncte este formată din segmente cumulate ce sunt mai mici decât valoarea 1 milimetru.**

**DATE DESPRE IMOBILUL NR. 2433**

Oficiul de Cadastru și Publicitate Imobiliară CALARASI
Biroul de Cadastru și Publicitate Imobiliară Oltenita

A. Partea I. Descrierea imobilului

TEREN Extravilan

Adresa: Jud. Calarasi, T. 4/1, P. 1

| Nr. Crt | Nr cadastral Nr. topografic | Suprafața* (mp) | Observații / Referințe |
|---------|-----------------------------|-----------------|--|
| A1 | 20795 | 10.000 | Sector cadastral:12 Teren neimprejmit; |

B. Partea II. Proprietari și acte

| Inscrieri privitoare la dreptul de proprietate și alte drepturi reale | | Referințe |
|---|---|-----------|
| 8341 / 11/05/2011 | | |
| Act Notarial nr. 1491, din 28/04/2011 emis de CIOBANU MARIANA; | | |
| B1 | Se infiinteaza cartea funciara 20795 a imobilului cu numarul cadastral 20795/Budesti, rezultat din dezmembrarea imobilului cu numarul cadastral 20683 inscris in cartea funciara 20683; | A1 |
| 8348 / 11/05/2011 | | |
| Act Notarial nr. 1503, din 28/04/2011 emis de CIOBANU MARIANA; | | |
| B13 | Intabulare, drept de PROPRIETATE, dobandit prin lesire Din Indiviziune, cota actuala 1/2, cota initiala 1/2 1) STAMANICHI CONSTANTIN | A1 |
| B14 | Intabulare, drept de PROPRIETATE, dobandit prin lesire Din Indiviziune, cota actuala 1/2, cota initiala 1/2 1) CIOTA SIMONA | A1 |

C. Partea III. SARCINI .

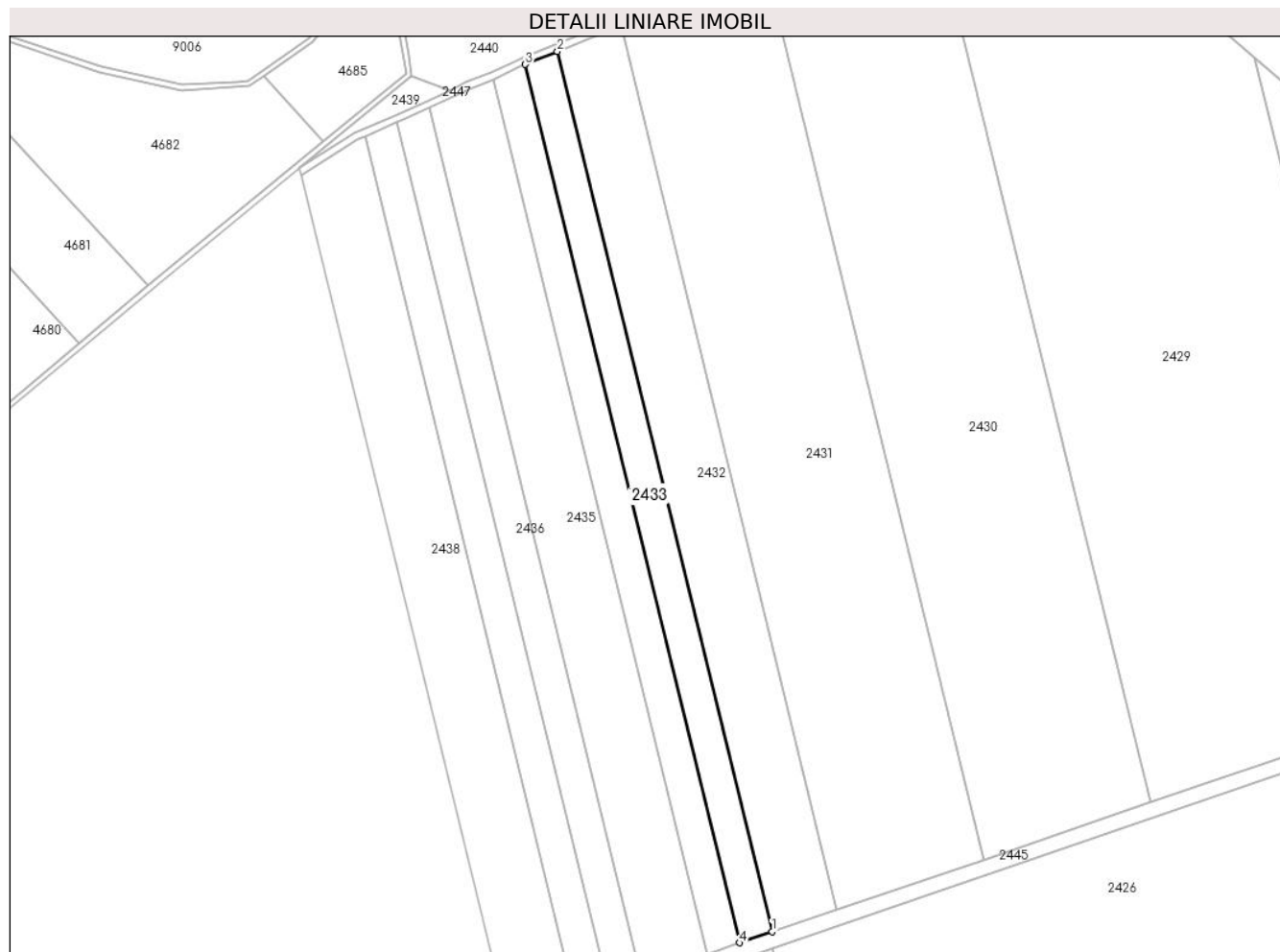
| Inscrieri privind dezmembramintele dreptului de proprietate, drepturi reale de garanție și sarcini | Referințe |
|--|-----------|
| NU SUNT | |

Anexa Nr. 1 La Partea I

Teren

| | | |
|--------------|-----------------|------------------------|
| Nr cadastral | Suprafața (mp)* | Observații / Referințe |
| 20795 | 10.000 | |

* Suprafața este determinată în planul de proiecție Stereo 70.



Date referitoare la teren

| Crt | Categorie folosință | Intra vilan | Suprafața (mp) | Tarla | Parcelă | Nr. topo | Observații / Referințe |
|-----|---------------------|-------------|----------------|-------|---------|----------|------------------------|
| 1 | arabil | NU | 10.000 | 4/1 | 1 | - | |

Lungime Segmente

1) Valorile lungimilor segmentelor sunt obținute din proiecție în plan.

| Punct început | X / Y | Punct sfârșit | X / Y | Lungime segment (** (m) |
|---------------|----------------------------|---------------|----------------------------|-------------------------|
| 1 | 610.122,441 308.097,866 | 2 | 610.000,43 308.597,549 | 514.363 |
| 2 | 610.000,43 308.597,549 | 3 | 609.982,2 308.590,16 | 19.671 |
| 3 | 609.982,2 308.590,16 | 4 | 610.103,945 308.091,562 | 513.246 |
| 4 | 610.103,945 308.091,562 | 1 | 610.122,441 308.097,866 | 19.541 |

** Lungimile segmentelor sunt determinate în planul de proiecție Stereo 70 și sunt rotunjite la 1 milimetru.

***** Distanţa dintre puncte este formată din segmente cumulate ce sunt mai mici decât valoarea 1 milimetru.**

**DATE DESPRE IMOBILUL NR. 2434**

Oficiul de Cadastru și Publicitate Imobiliară CALARASI
Biroul de Cadastru și Publicitate Imobiliară Oltenita

A. Partea I. Descrierea imobilului

TEREN Extravilan

Adresa: Jud. Calarasi, T. 4/1, P. 1

| Nr. Crt | Nr cadastral Nr. topografic | Suprafața* (mp) | Observații / Referințe |
|---------|-----------------------------|-----------------|--|
| A1 | 20794 | 10.000 | Sector cadastral:12 Teren neimprejmit; |

B. Partea II. Proprietari și acte

| Inscrieri privitoare la dreptul de proprietate și alte drepturi reale | | Referințe |
|---|---|-----------|
| 8341 / 11/05/2011 | | |
| Act Notarial nr. 1491, din 28/04/2011 emis de Ciobanu Mariana; | | |
| B1 | Se infiinteaza cartea funciara 20794 a imobilului cu numarul cadastral 20794/Budesti, rezultat din dezmembrarea imobilului cu numarul cadastral 20683 inscris in cartea funciara 20683; | A1 |
| 8347 / 11/05/2011 | | |
| Act Notarial nr. 1503, din 28/04/2011 emis de CIOBANU MARIANA; | | |
| B13 | Intabulare, drept de PROPRIETATE, dobandit prin lesire Din Indiviziune, cota actuala 1/2, cota initiala 1/2 1) STAMANICHI CONSTANTIN | A1 |
| B14 | Intabulare, drept de PROPRIETATE, dobandit prin lesire Din Indiviziune, cota actuala 1/2, cota initiala 1/2 1) CIOTA SIMONA | A1 |

C. Partea III. SARCINI .

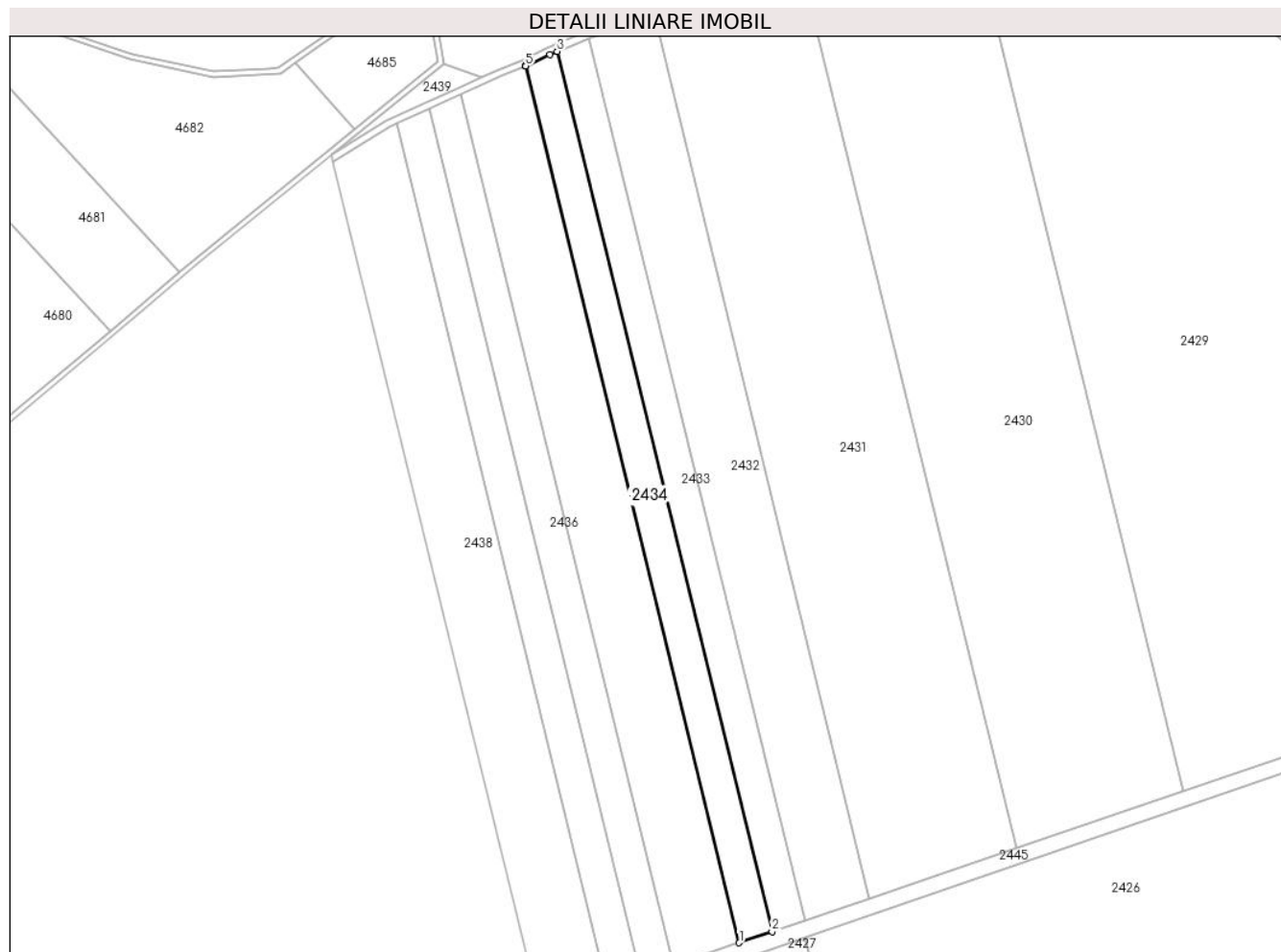
| Inscrieri privind dezmembramintele dreptului de proprietate, drepturi reale de garanție și sarcini | Referințe |
|--|-----------|
| NU SUNT | |

Anexa Nr. 1 La Partea I

Teren

| Nr cadastral | Suprafața (mp)* | Observații / Referințe |
|--------------|-----------------|------------------------|
| 20794 | 10.000 | |

* Suprafața este determinată în planul de proiecție Stereo 70.



Date referitoare la teren

| Crt | Categorie folosință | Intravilan | Suprafața (mp) | Tarla | Parcelă | Nr. topo | Observații / Referințe |
|-----|---------------------|------------|----------------|-------|---------|----------|------------------------|
| 1 | arabil | NU | 10.000 | 4/1 | 1 | - | |

Lungime Segmente

1) Valorile lungimilor segmentelor sunt obținute din proiecție în plan.

| Punct început | X / Y | Punct sfârșit | X / Y | Lungime segment (** (m) |
|---------------|----------------------------|---------------|----------------------------|-------------------------|
| 1 | 610.085,396 308.085,24 | 2 | 610.103,945 308.091,562 | 19.597 |
| 2 | 610.103,945 308.091,562 | 3 | 609.982,2 308.590,16 | 513.246 |
| 3 | 609.982,2 308.590,16 | 4 | 609.977,999 308.588,457 | 4.533 |
| 4 | 609.977,999 308.588,457 | 5 | 609.964,283 308.581,851 | 15.224 |
| 5 | 609.964,283 308.581,851 | 6 | 609.964,149 308.581,797 | 0.144 |

| Punct început | X / Y | Punct sfârșit | X / Y | Lungime segment (** (m) |
|---------------|----------------------------|---------------|---------------------------|-------------------------|
| 6 | 609.964,149 308.581,797 | 1 | 610.085,396 308.085,24 | 511.145 |

** Lungimile segmentelor sunt determinate în planul de proiecție Stereo 70 și sunt rotunjite la 1 milimetru.

*** Distanța dintre puncte este formată din segmente cumulate ce sunt mai mici decât valoarea 1 milimetru.

**DATE DESPRE IMOBILUL NR. 2435**

Oficiul de Cadastru și Publicitate Imobiliară CALARASI
Biroul de Cadastru și Publicitate Imobiliară Oltenita

A. Partea I. Descrierea imobilului

TEREN Extravilan

Adresa: Jud. Calarasi, T. 4/1, P. 1

| Nr. Crt | Nr cadastral Nr. topografic | Suprafața* (mp) | Observații / Referințe |
|---------|-----------------------------|-----------------|---|
| A1 | 20793 | 20.000 | Sector cadastral:12 Teren neimpregmuit; |

B. Partea II. Proprietari și acte

| Inscrieri privitoare la dreptul de proprietate și alte drepturi reale | | Referințe |
|---|---|-----------|
| 8341 / 11/05/2011 | | |
| Act Notarial nr. 1491, din 28/04/2011 emis de CIOBANU MARIANA; | | |
| B1 | Se infiinteaza cartea funciara 20793 a imobilului cu numarul cadastral 20793/Budesti, rezultat din dezmembrarea imobilului cu numarul cadastral 20683 inscris in cartea funciara 20683; | A1 |
| 8346 / 11/05/2011 | | |
| Act Notarial nr. 1503, din 28/04/2011 emis de CIOBANU MARIANA; | | |
| B13 | Intabulare, drept de PROPRIETATE, dobandit prin lesire Din Indiviziune, cota actuala 1/1, cota initiala 1/1 1) GEORGESCU ILEANA | A1 |

C. Partea III. SARCINI .

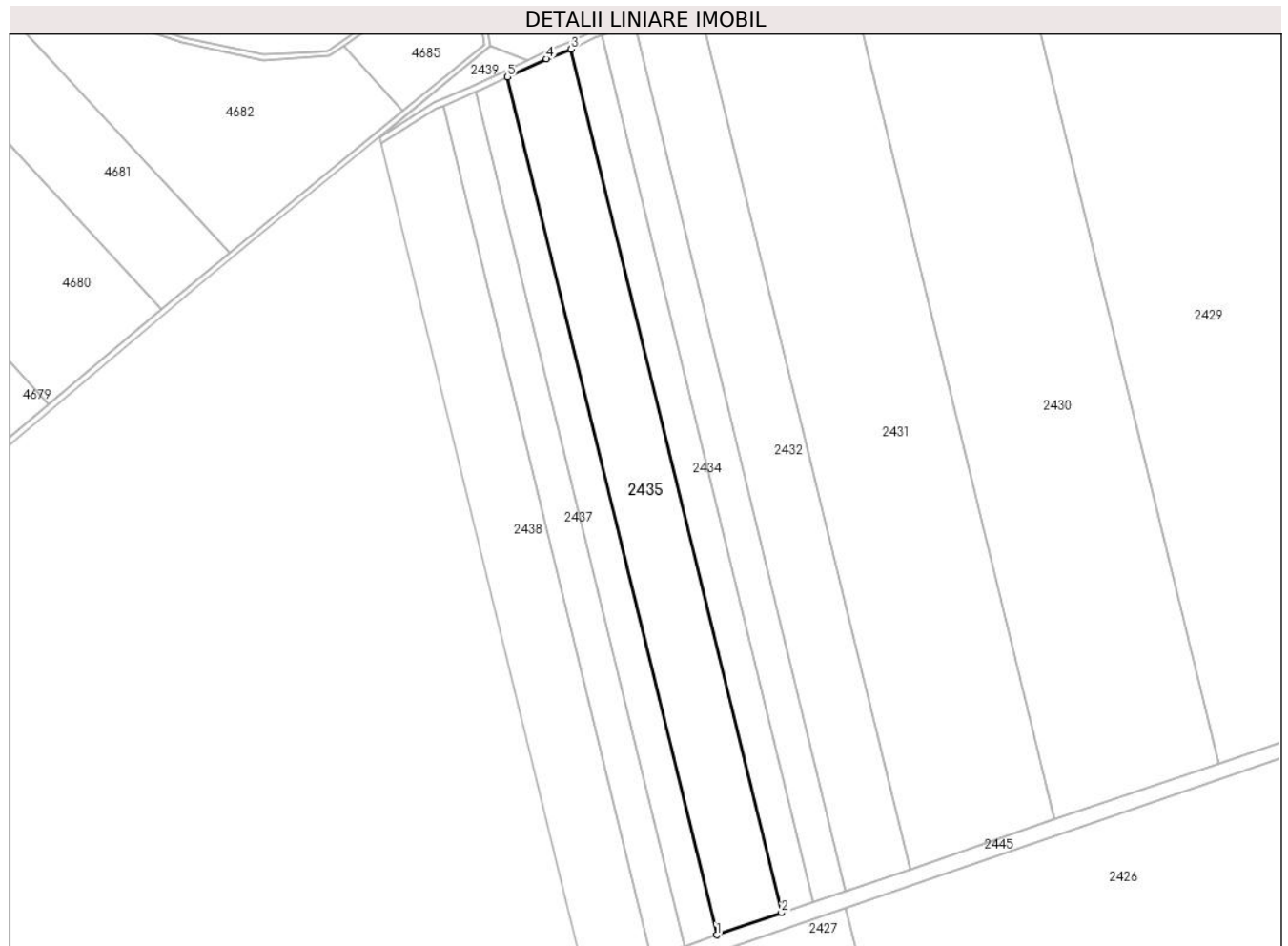
| Inscrieri privind dezmembramintele dreptului de proprietate, drepturi reale de garanție și sarcini | Referințe |
|--|-----------|
| NU SUNT | |

Anexa Nr. 1 La Partea I

Teren

| | | |
|--------------|-----------------|------------------------|
| Nr cadastral | Suprafața (mp)* | Observații / Referințe |
| 20793 | 20.000 | |

* Suprafața este determinată în planul de proiecție Stereo 70.



Date referitoare la teren

| Crt | Categorie folosință | Intravilan | Suprafața (mp) | Tarla | Parcelă | Nr. topo | Observații / Referințe |
|-----|---------------------|------------|----------------|-------|---------|----------|------------------------|
| 1 | arabil | NU | 20.000 | 4/1 | 1 | - | |

Lungime Segmente

1) Valorile lungimilor segmentelor sunt obținute din proiecție în plan.

| Punct început | X / Y | Punct sfârșit | X / Y | Lungime segment (** (m) |
|---------------|----------------------------|---------------|----------------------------|-------------------------|
| 1 | 610.048,107 308.072,531 | 2 | 610.085,396 308.085,24 | 39.395 |
| 2 | 610.085,396 308.085,24 | 3 | 609.964,149 308.581,797 | 511.145 |
| 3 | 609.964,149 308.581,797 | 4 | 609.950,104 308.576,161 | 15.134 |
| 4 | 609.950,104 308.576,161 | 5 | 609.927,667 308.565,781 | 24.722 |
| 5 | 609.927,667 308.565,781 | 1 | 610.048,107 308.072,531 | 507.741 |

**** Lungimile segmentelor sunt determinate în planul de proiecţie Stereo 70 şi sunt rotunjite la 1 milimetru.**

***** Distanţa dintre puncte este formată din segmente cumulate ce sunt mai mici decât valoarea 1 milimetru.**

**DATE DESPRE IMOBILUL NR. 2436**

Oficiul de Cadastru și Publicitate Imobiliară CALARASI
Biroul de Cadastru și Publicitate Imobiliară Oltenita

A. Partea I. Descrierea imobilului

TEREN Extravilan

Adresa: Jud. Calarasi, T. 4/1, P. 1

| Nr. Crt | Nr cadastral Nr. topografic | Suprafața* (mp) | Observații / Referințe |
|---------|-----------------------------|-----------------|---|
| A1 | 20792 | 10.000 | Sector cadastral:12 Teren neimpregmuit; |

B. Partea II. Proprietari și acte

| Inscrieri privitoare la dreptul de proprietate și alte drepturi reale | | Referințe |
|---|---|-----------|
| 8341 / 11/05/2011 | | |
| Act Notarial nr. 1491, din 28/04/2011 emis de Ciobanu Mariana; | | |
| B1 | Se infiinteaza cartea funciara 20792 a imobilului cu numarul cadastral 20792/Budesti, rezultat din dezmembrarea imobilului cu numarul cadastral 20683 inscris in cartea funciara 20683; | A1 |
| 8345 / 11/05/2011 | | |
| Act Notarial nr. 1503, din 28/04/2011 emis de CIOBANU MARIANA; | | |
| B13 | Intabulare, drept de PROPRIETATE, dobandit prin lesire Din Indiviziune, cota actuala 1/1, cota initiala 1/1 1) HAGIVRETA CONSTANTIN | A1 |

C. Partea III. SARCINI .

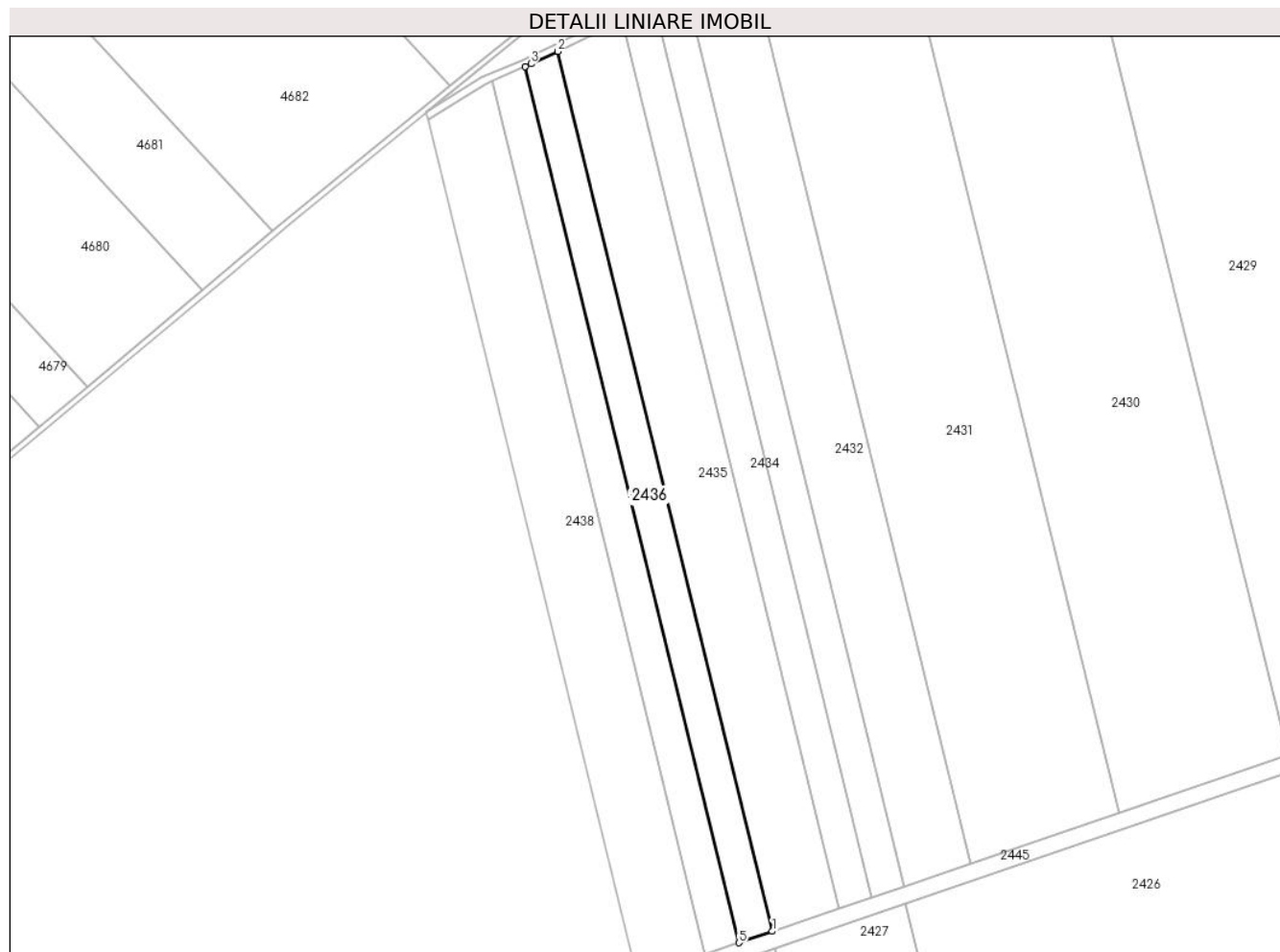
| Inscrieri privind dezmembramintele dreptului de proprietate, drepturi reale de garanție și sarcini | Referințe |
|--|-----------|
| NU SUNT | |

Anexa Nr. 1 La Partea I

Teren

| Nr cadastral | Suprafața (mp)* | Observații / Referințe |
|--------------|-----------------|------------------------|
| 20792 | 10.000 | |

* Suprafața este determinată în planul de proiecție Stereo 70.



Date referitoare la teren

| Crt | Categorie folosință | Intravilan | Suprafața (mp) | Tarla | Parcelă | Nr. topo | Observații / Referințe |
|-----|---------------------|------------|----------------|-------|---------|----------|------------------------|
| 1 | arabil | NU | 10.000 | 4/1 | 1 | - | |

Lungime Segmente

1) Valorile lungimilor segmentelor sunt obținute din proiecție în plan.

| Punct început | X / Y | Punct sfârșit | X / Y | Lungime segment (** (m) |
|---------------|----------------------------|---------------|----------------------------|-------------------------|
| 1 | 610.048,107 308.072,531 | 2 | 609.927,667 308.565,781 | 507.741 |
| 2 | 609.927,667 308.565,781 | 3 | 609.912,677 308.558,847 | 16.516 |
| 3 | 609.912,677 308.558,847 | 4 | 609.909,397 308.557,404 | 3.583 |
| 4 | 609.909,397 308.557,404 | 5 | 610.029,352 308.066,139 | 505.698 |
| 5 | 610.029,352 308.066,139 | 1 | 610.048,107 308.072,531 | 19.814 |

**** Lungimile segmentelor sunt determinate în planul de proiecţie Stereo 70 şi sunt rotunjite la 1 milimetru.**

***** Distanţa dintre puncte este formată din segmente cumulate ce sunt mai mici decât valoarea 1 milimetru.**

**DATE DESPRE IMOBILUL NR. 2437**

Oficiul de Cadastru și Publicitate Imobiliară CALARASI
Biroul de Cadastru și Publicitate Imobiliară Oltenita

A. Partea I. Descrierea imobilului

TEREN Extravilan

Adresa: Jud. Calarasi, T 4/1, P. 1

| Nr. Crt | Nr cadastral Nr. topografic | Suprafața* (mp) | Observații / Referințe |
|---------|-----------------------------|-----------------|--|
| A1 | 20791 | 10.000 | Sector cadastral:12 Teren neimprijmit; |

B. Partea II. Proprietari și acte

| Inscrieri privitoare la dreptul de proprietate și alte drepturi reale | | Referințe |
|---|---|-----------|
| 8341 / 11/05/2011 | | |
| Act Notarial nr. 1491, din 28/04/2011 emis de Ciobanu Mariana; | | |
| B1 | Se infiinteaza cartea funciara 20791 a imobilului cu numarul cadastral 20791/Budesti, rezultat din dezmembrarea imobilului cu numarul cadastral 20683 inscris in cartea funciara 20683; | A1 |
| 8344 / 11/05/2011 | | |
| Act Notarial nr. 1503, din 28/04/2011 emis de CIOBANU MARIANA; | | |
| B13 | Intabulare, drept de PROPRIETATE, dobandit prin lesire Din Indiviziune, cota actuala 1/1, cota initiala 1/1 1) HAGIVRETA AURELIA | A1 |

C. Partea III. SARCINI .

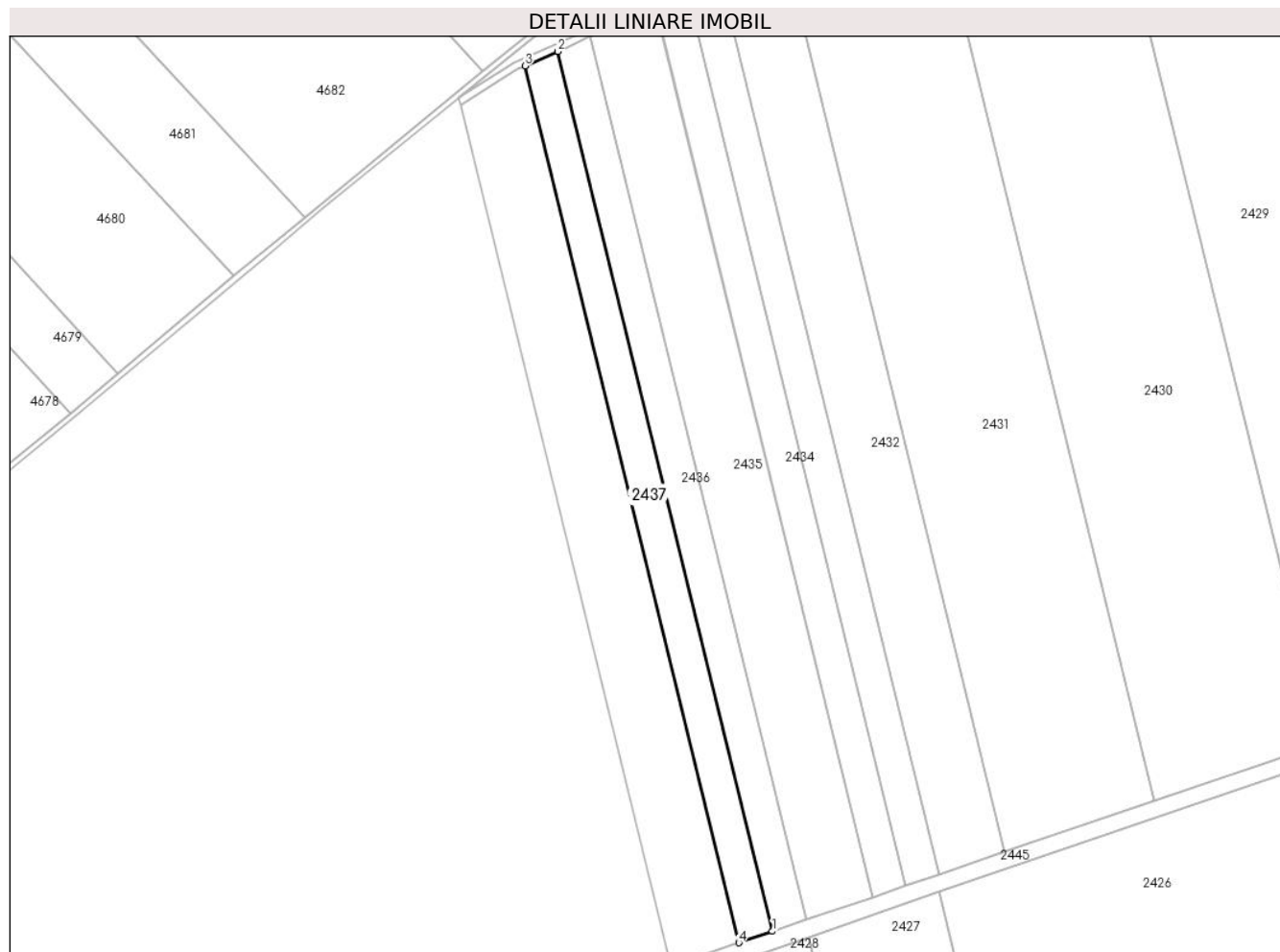
| Inscrieri privind dezmembramintele dreptului de proprietate, drepturi reale de garanție și sarcini | Referințe |
|--|-----------|
| NU SUNT | |

Anexa Nr. 1 La Partea I

Teren

| | | |
|--------------|-----------------|------------------------|
| Nr cadastral | Suprafața (mp)* | Observații / Referințe |
| 20791 | 10.000 | |

* Suprafața este determinată în planul de proiecție Stereo 70.



Date referitoare la teren

| Crt | Categorie folosință | Intra vilan | Suprafața (mp) | Tarla | Parcelă | Nr. topo | Observații / Referințe |
|-----|---------------------|-------------|----------------|-------|---------|----------|------------------------|
| 1 | arabil | NU | 10.000 | 4/1 | 1 | - | |

Lungime Segmente

1) Valorile lungimilor segmentelor sunt obținute din proiecție în plan.

| Punct început | X / Y | Punct sfârșit | X / Y | Lungime segment (** (m) |
|---------------|----------------------------|---------------|----------------------------|-------------------------|
| 1 | 610.029,352 308.066,139 | 2 | 609.909,397 308.557,404 | 505.698 |
| 2 | 609.909,397 308.557,404 | 3 | 609.890,984 308.549,304 | 20.116 |
| 3 | 609.890,984 308.549,304 | 4 | 610.010,528 308.059,723 | 503.965 |
| 4 | 610.010,528 308.059,723 | 1 | 610.029,352 308.066,139 | 19.887 |

** Lungimile segmentelor sunt determinate în planul de proiecție Stereo 70 și sunt rotunjite la 1 milimetru.

***** Distanţa dintre puncte este formată din segmente cumulate ce sunt mai mici decât valoarea 1 milimetru.**

**DATE DESPRE IMOBILUL NR. 2438**

Oficiul de Cadastru și Publicitate Imobiliară CALARASI
Biroul de Cadastru și Publicitate Imobiliară Oltenita

A. Partea I. Descrierea imobilului

TEREN Extravilan

Adresa: Jud. Calarasi, T. 4/1, P. 1

| Nr. Crt | Nr cadastral Nr. topografic | Suprafața* (mp) | Observații / Referințe |
|---------|-----------------------------|-----------------|--|
| A1 | 20790 | 20.000 | Sector cadastral:12 Teren neimprejmit; |

B. Partea II. Proprietari și acte

| Inscrieri privitoare la dreptul de proprietate și alte drepturi reale | | Referințe |
|---|---|-----------|
| 8341 / 11/05/2011 | | |
| Act Notarial nr. 1491, din 28/04/2011 emis de CIOBANU MARIANA; | | |
| B1 | Se infiinteaza cartea funciara 20790 a imobilului cu numarul cadastral 20790/Budesti, rezultat din dezmembrarea imobilului cu numarul cadastral 20683 inscris in cartea funciara 20683; | A1 |
| 21947 / 26/07/2016 | | |
| Act Notarial nr. CM 432, din 22/07/2016 emis de CIOBANU MARIANA; | | |
| B14 | Intabulare, drept de PROPRIETATE, dobandit prin Succesiune, cota actuala 1/1, cota initiala 1/1 1) TULICA MARIA | A1 |

C. Partea III. SARCINI .

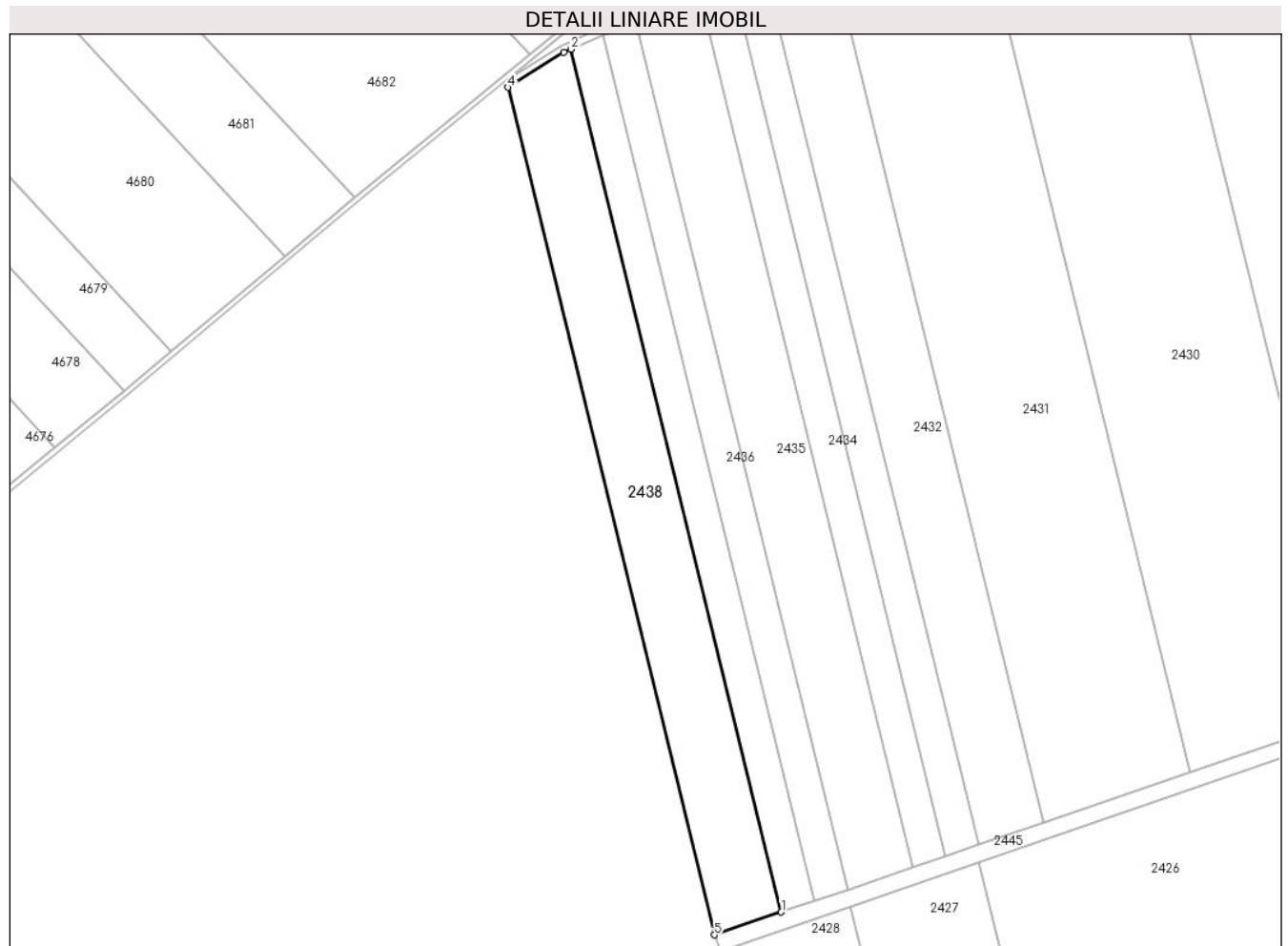
| Inscrieri privind dezmembramintele dreptului de proprietate, drepturi reale de garanție și sarcini | Referințe |
|--|-----------|
| NU SUNT | |

Anexa Nr. 1 La Partea I

Teren

| | | |
|--------------|-----------------|------------------------|
| Nr cadastral | Suprafața (mp)* | Observații / Referințe |
| 20790 | 20.000 | |

* Suprafața este determinată în planul de proiecție Stereo 70.



Date referitoare la teren

| Crt | Categorie folosință | Intravilan | Suprafața (mp) | Tarla | Parcelă | Nr. topo | Observații / Referințe |
|-----|---------------------|------------|----------------|-------|---------|----------|------------------------|
| 1 | arabil | NU | 20.000 | 4/1 | 1 | - | |

Lungime Segmente

1) Valorile lungimilor segmentelor sunt obținute din proiecție în plan.

| Punct început | X / Y | Punct sfârșit | X / Y | Lungime segment (** (m) |
|---------------|----------------------------|---------------|----------------------------|-------------------------|
| 1 | 610.010,528 308.059,723 | 2 | 609.890,984 308.549,304 | 503.965 |
| 2 | 609.890,984 308.549,304 | 3 | 609.886,964 308.547,536 | 4.392 |
| 3 | 609.886,964 308.547,536 | 4 | 609.855,091 308.527,589 | 37.6 |
| 4 | 609.855,091 308.527,589 | 5 | 609.972,498 308.046,761 | 494.955 |
| 5 | 609.972,498 308.046,761 | 1 | 610.010,528 308.059,723 | 40.178 |

**** Lungimile segmentelor sunt determinate în planul de proiecție Stereo 70 și sunt rotunjite la 1 milimetru.**

***** Distanța dintre puncte este formată din segmente cumulate ce sunt mai mici decât valoarea 1 milimetru.**

**DATE DESPRE IMOBILUL NR. 2439**

Oficiul de Cadastru și Publicitate Imobiliară CALARASI
Biroul de Cadastru și Publicitate Imobiliară Oltenita

A. Partea I. Descrierea imobilului

TEREN Extravilan

Adresa: Jud. Calarasi

| Nr. Crt | Nr cadastral Nr. topografic | Suprafața* (mp) | Observații / Referințe |
|---------|-----------------------------|-----------------|---|
| A1 | | 667 | Sector cadastral:12 Teren neimprejmuit; |

B. Partea II. Proprietari și acte

| Inscrieri privitoare la dreptul de proprietate și alte drepturi reale | Referințe |
|---|---|
| / | |
| Act Normativ nr. 7, din 13/03/1996 emis de PARLAMENTUL ROMÂNIEI; | |
| B1 | Inscrierea provizorie, drept de PROPRIETATE, dobandit prin Lege, cota actuala 1/1 |
| | 1) UAT BUDEȘTI, CIF:2574085, PROPRIETAR NEIDENTIFICAT |

C. Partea III. SARCINI .

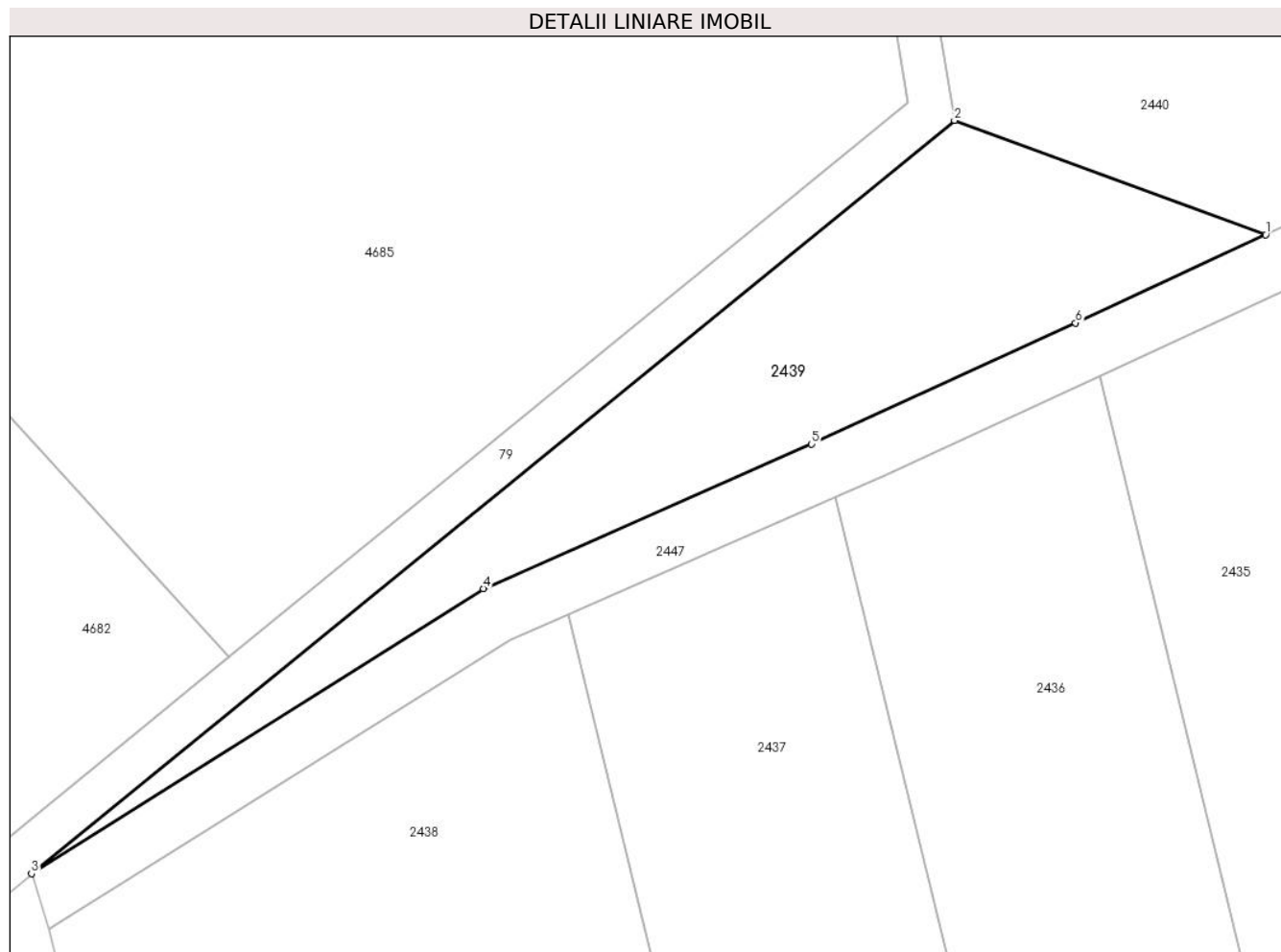
| Inscrieri privind dezmembramintele dreptului de proprietate, drepturi reale de garanție și sarcini | Referințe |
|--|-----------|
| NU SUNT | |

Anexa Nr. 1 La Partea I

Teren

| | | |
|--------------|-----------------|------------------------|
| Nr cadastral | Suprafața (mp)* | Observații / Referințe |
| | 667 | |

* Suprafața este determinată în planul de proiecție Stereo 70.



Date referitoare la teren

| Crt | Categorie folosință | Intravilan | Suprafața (mp) | Tarla | Parcelă | Nr. topo | Observații / Referințe |
|-----|---------------------|------------|----------------|-------|---------|----------|------------------------|
| 1 | arabil | NU | 667 | - | - | - | |

Lungime Segmente

1) Valorile lungimilor segmentelor sunt obținute din proiecție în plan.

| Punct început | X / Y | Punct sfârșit | X / Y | Lungime segment (** (m) |
|---------------|----------------------------|---------------|----------------------------|-------------------------|
| 1 | 609.939,137 308.575,495 | 2 | 609.917,635 308.583,387 | 22.905 |
| 2 | 609.917,635 308.583,387 | 3 | 609.853,879 308.531,399 | 82.265 |
| 3 | 609.853,879 308.531,399 | 4 | 609.885,088 308.551,081 | 36.897 |
| 4 | 609.885,088 308.551,081 | 5 | 609.907,758 308.561,053 | 24.766 |
| 5 | 609.907,758 308.561,053 | 6 | 609.925,994 308.569,414 | 20.061 |

| Punct început | X / Y | Punct sfârșit | X / Y | Lungime segment (** (m) |
|---------------|----------------------------|---------------|----------------------------|-------------------------|
| 6 | 609.925,994 308.569,414 | 1 | 609.939,137 308.575,495 | 14.482 |

** Lungimile segmentelor sunt determinate în planul de proiecție Stereo 70 și sunt rotunjite la 1 milimetru.

*** Distanța dintre puncte este formată din segmente cumulate ce sunt mai mici decât valoarea 1 milimetru.

**DATE DESPRE IMOBILUL NR. 2440**

Oficiul de Cadastru și Publicitate Imobiliară CALARASI
Biroul de Cadastru și Publicitate Imobiliară Oltenita

A. Partea I. Descrierea imobilului

TEREN Extravilan

Adresa: Jud. Calarasi

| Nr. Crt | Nr cadastral Nr. topografic | Suprafața* (mp) | Observații / Referințe |
|---------|-----------------------------|-----------------|---|
| A1 | | 31.070 | Sector cadastral:12 Teren neimprejmuit; |

B. Partea II. Proprietari și acte

| Inscrieri privitoare la dreptul de proprietate și alte drepturi reale | | Referințe |
|---|--|-----------|
| / | | |
| Act Normativ nr. 7, din 13/03/1996 emis de PARLAMENTUL ROMÂNIEI; | | |
| B1 | Inscrierea provizorie, drept de PROPRIETATE, dobandit prin Lege, cota actuala 1/1 1) UAT BUDEȘTI, CIF:2574085, PROPRIETAR NEIDENTIFICAT | A1 |

C. Partea III. SARCINI .

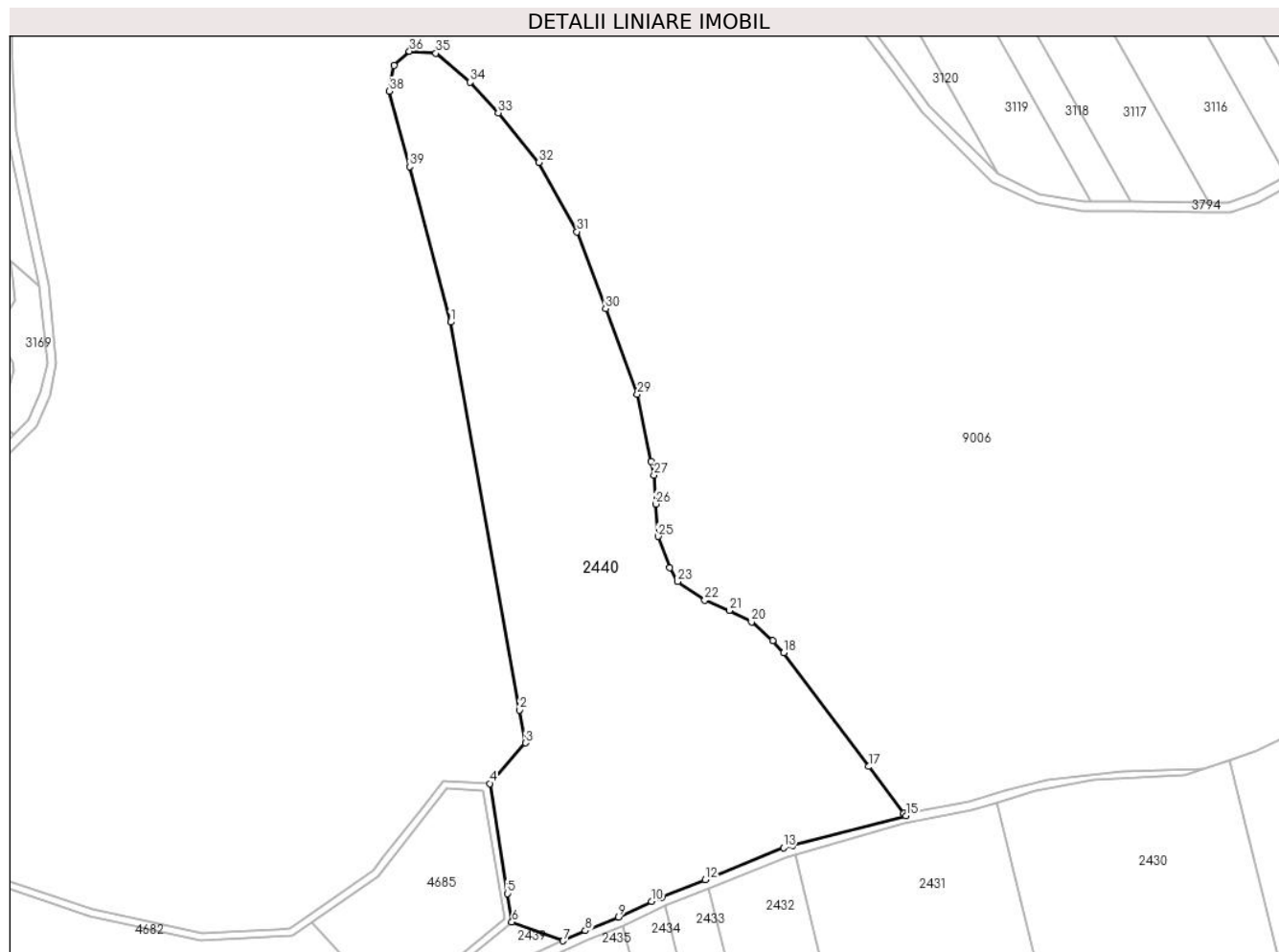
| Inscrieri privind dezmembramintele dreptului de proprietate, drepturi reale de garanție și sarcini | Referințe |
|--|-----------|
| NU SUNT | |

Anexa Nr. 1 La Partea I

Teren

| | | |
|--------------|-----------------|------------------------|
| Nr cadastral | Suprafața (mp)* | Observații / Referințe |
| | 31.070 | |

* Suprafața este determinată în planul de proiecție Stereo 70.



Date referitoare la teren

| Crt | Categorie folosință | Intra vilan | Suprafața (mp) | Tarla | Parcelă | Nr. topo | Observații / Referințe |
|-----|---------------------|-------------|----------------|-------|---------|----------|------------------------|
| 1 | arabil | NU | 31.070 | - | - | - | |

Lungime Segmente

1) Valorile lungimilor segmentelor sunt obținute din proiecție în plan.

| Punct început | X / Y | Punct sfârșit | X / Y | Lungime segment (** (m) |
|---------------|----------------------------|---------------|----------------------------|-------------------------|
| 1 | 609.891,793 308.835,569 | 2 | 609.920,9 308.672,503 | 165.643 |
| 3 | 609.923,371 308.658,66 | 4 | 609.908,281 308.641,625 | 22.757 |
| 5 | 609.915,703 308.595,4 | 6 | 609.917,635 308.583,387 | 12.167 |
| 7 | 609.939,137 308.575,495 | 8 | 609.948,518 308.579,835 | 10.336 |
| 9 | 609.962,536 308.585,46 | 10 | 609.976,379 308.592,117 | 15.36 |

| Punct început | X / Y | Punct sfârșit | X / Y | Lungime segment (** (m) |
|---------------|----------------------------|---------------|----------------------------|-------------------------|
| 2 | 609.920,9 308.672,503 | 3 | 609.923,371 308.658,66 | 14.062 |
| 4 | 609.908,281 308.641,625 | 5 | 609.915,703 308.595,4 | 46.817 |
| 6 | 609.917,635 308.583,387 | 7 | 609.939,137 308.575,495 | 22.905 |
| 8 | 609.948,518 308.579,835 | 9 | 609.962,536 308.585,46 | 15.104 |
| 10 | 609.976,379 308.592,117 | 11 | 609.980,697 308.593,867 | 4.659 |

| Punct început | X / Y | Punct sfârșit | X / Y | Lungime segment (** (m)) |
|---------------|----------------------------|---------------|----------------------------|--------------------------|
| 11 | 609.980,697 308.593,867 | 12 | 609.998,928 308.601,256 | 19.671 |
| 13 | 610.031,822 308.614,588 | 14 | 610.035,764 308.615,724 | 4.102 |
| 15 | 610.083,284 308.628,034 | 16 | 610.082,507 308.629,071 | 1.296 |
| 17 | 610.067,758 308.648,767 | 18 | 610.031,973 308.696,557 | 59.703 |
| 19 | 610.027,337 308.701,71 | 20 | 610.018,409 308.709,498 | 11.847 |
| 21 | 610.009,023 308.714,365 | 22 | 609.998,732 308.718,674 | 11.157 |
| 23 | 609.987,343 308.726,576 | 24 | 609.984,081 308.732,331 | 6.615 |
| 25 | 609.979,105 308.745,46 | 26 | 609.978,172 308.759,086 | 13.658 |
| 27 | 609.977,345 308.771,165 | 28 | 609.976,156 308.776,956 | 5.912 |
| 29 | 609.970,345 308.805,269 | 30 | 609.956,964 308.841,314 | 38.449 |
| 31 | 609.945,002 308.873,537 | 32 | 609.929,052 308.902,691 | 33.232 |
| 33 | 609.911,872 308.923,54 | 34 | 609.900,033 308.936,398 | 17.478 |
| 35 | 609.885,679 308.948,564 | 36 | 609.874,516 308.949,362 | 11.191 |
| 37 | 609.868,136 308.943,378 | 38 | 609.866,142 308.932,609 | 10.952 |
| 39 | 609.874,528 308.900,884 | 1 | 609.891,793 308.835,569 | 67.558 |

| Punct început | X / Y | Punct sfârșit | X / Y | Lungime segment (** (m)) |
|---------------|----------------------------|---------------|----------------------------|--------------------------|
| 12 | 609.998,928 308.601,256 | 13 | 610.031,822 308.614,588 | 35.493 |
| 14 | 610.035,764 308.615,724 | 15 | 610.083,284 308.628,034 | 49.089 |
| 16 | 610.082,507 308.629,071 | 17 | 610.067,758 308.648,767 | 24.606 |
| 18 | 610.031,973 308.696,557 | 19 | 610.027,337 308.701,71 | 6.932 |
| 20 | 610.018,409 308.709,498 | 21 | 610.009,023 308.714,365 | 10.573 |
| 22 | 609.998,732 308.718,674 | 23 | 609.987,343 308.726,576 | 13.862 |
| 24 | 609.984,081 308.732,331 | 25 | 609.979,105 308.745,46 | 14.04 |
| 26 | 609.978,172 308.759,086 | 27 | 609.977,345 308.771,165 | 12.107 |
| 28 | 609.976,156 308.776,956 | 29 | 609.970,345 308.805,269 | 28.903 |
| 30 | 609.956,964 308.841,314 | 31 | 609.945,002 308.873,537 | 34.372 |
| 32 | 609.929,052 308.902,691 | 33 | 609.911,872 308.923,54 | 27.015 |
| 34 | 609.900,033 308.936,398 | 35 | 609.885,679 308.948,564 | 18.816 |
| 36 | 609.874,516 308.949,362 | 37 | 609.868,136 308.943,378 | 8.747 |
| 38 | 609.866,142 308.932,609 | 39 | 609.874,528 308.900,884 | 32.815 |

** Lungimile segmentelor sunt determinate în planul de proiecție Stereo 70 și sunt rotunjite la 1 milimetru.

*** Distanța dintre puncte este formată din segmente cumulate ce sunt mai mici decât valoarea 1 milimetru.

**DATE DESPRE IMOBILUL NR. 2441**

Oficiul de Cadastru și Publicitate Imobiliară CALARASI
Biroul de Cadastru și Publicitate Imobiliară Oltenita

A. Partea I. Descrierea imobilului

TEREN Extravilan

Adresa: Jud. Calarasi

| Nr. Crt | Nr cadastral Nr. topografic | Suprafața* (mp) | Observații / Referințe |
|---------|-----------------------------|-----------------|---|
| A1 | | 2.822 | Sector cadastral:12 Teren neimprejmuit; |

B. Partea II. Proprietari și acte

| Inscrieri privitoare la dreptul de proprietate și alte drepturi reale | | Referințe |
|---|--|-----------|
| / | | |
| Act Normativ nr. 7, din 13/03/1996 emis de PARLAMENTUL ROMÂNIEI; | | |
| B1 | Inscrierea provizorie, drept de PROPRIETATE, dobandit prin Lege, cota actuala 1/1 1) UAT BUDEȘTI, CIF:2574085, PROPRIETAR NEIDENTIFICAT | A1 |

C. Partea III. SARCINI .

| Inscrieri privind dezmembramintele dreptului de proprietate, drepturi reale de garanție și sarcini | Referințe |
|--|-----------|
| NU SUNT | |

Anexa Nr. 1 La Partea I

Teren

| Nr cadastral | Suprafața (mp)* | Observații / Referințe |
|--------------|-----------------|------------------------|
| | 2.822 | |

* Suprafața este determinată în planul de proiecție Stereo 70.



Date referitoare la teren

| Crt | Categorie folosință | Intravilan | Suprafața (mp) | Tarla | Parcelă | Nr. topo | Observații / Referințe |
|-----|---------------------|------------|----------------|-------|---------|----------|------------------------|
| 1 | drum | NU | 2.822 | - | - | - | |

Lungime Segmente

1) Valorile lungimilor segmentelor sunt obținute din proiecție în plan.

| Punct început | X / Y | Punct sfârșit | X / Y | Lungime segment (** (m) |
|---------------|----------------------------|---------------|----------------------------|-------------------------|
| 1 | 611.409,89 309.051,13 | 2 | 611.543,344 308.353,661 | 710.122 |
| 2 | 611.543,344 308.353,661 | 3 | 611.547,183 308.354,883 | 4.029 |
| 3 | 611.547,183 308.354,883 | 4 | 611.546,096 308.360,387 | 5.61 |
| 4 | 611.546,096 308.360,387 | 5 | 611.414,434 309.048,669 | 700.762 |
| 5 | 611.414,434 309.048,669 | 1 | 611.409,89 309.051,13 | 5.168 |

** Lungimile segmentelor sunt determinate în planul de proiecţie Stereo 70 şi sunt rotunjite la 1 milimetru.

*** Distanţa dintre puncte este formată din segmente cumulate ce sunt mai mici decât valoarea 1 milimetru.

**DATE DESPRE IMOBILUL NR. 2442**

Oficiul de Cadastru și Publicitate Imobiliară CALARASI
Biroul de Cadastru și Publicitate Imobiliară Oltenita

A. Partea I. Descrierea imobilului

TEREN Extravilan

Adresa: Jud. Calarasi

| Nr. Crt | Nr cadastral Nr. topografic | Suprafața* (mp) | Observații / Referințe |
|---------|-----------------------------|-----------------|---|
| A1 | | 3.132 | Sector cadastral:12 Teren neimprejmuit; |

B. Partea II. Proprietari și acte

| Inscrieri privitoare la dreptul de proprietate și alte drepturi reale | | Referințe |
|---|--|-----------|
| / | | |
| Act Normativ nr. 7, din 13/03/1996 emis de PARLAMENTUL ROMÂNIEI; | | |
| B1 | Inscrierea provizorie, drept de PROPRIETATE, dobandit prin Lege, cota actuala 1/1 1) UAT BUDEȘTI, CIF:2574085, PROPRIETAR NEIDENTIFICAT | A1 |

C. Partea III. SARCINI .

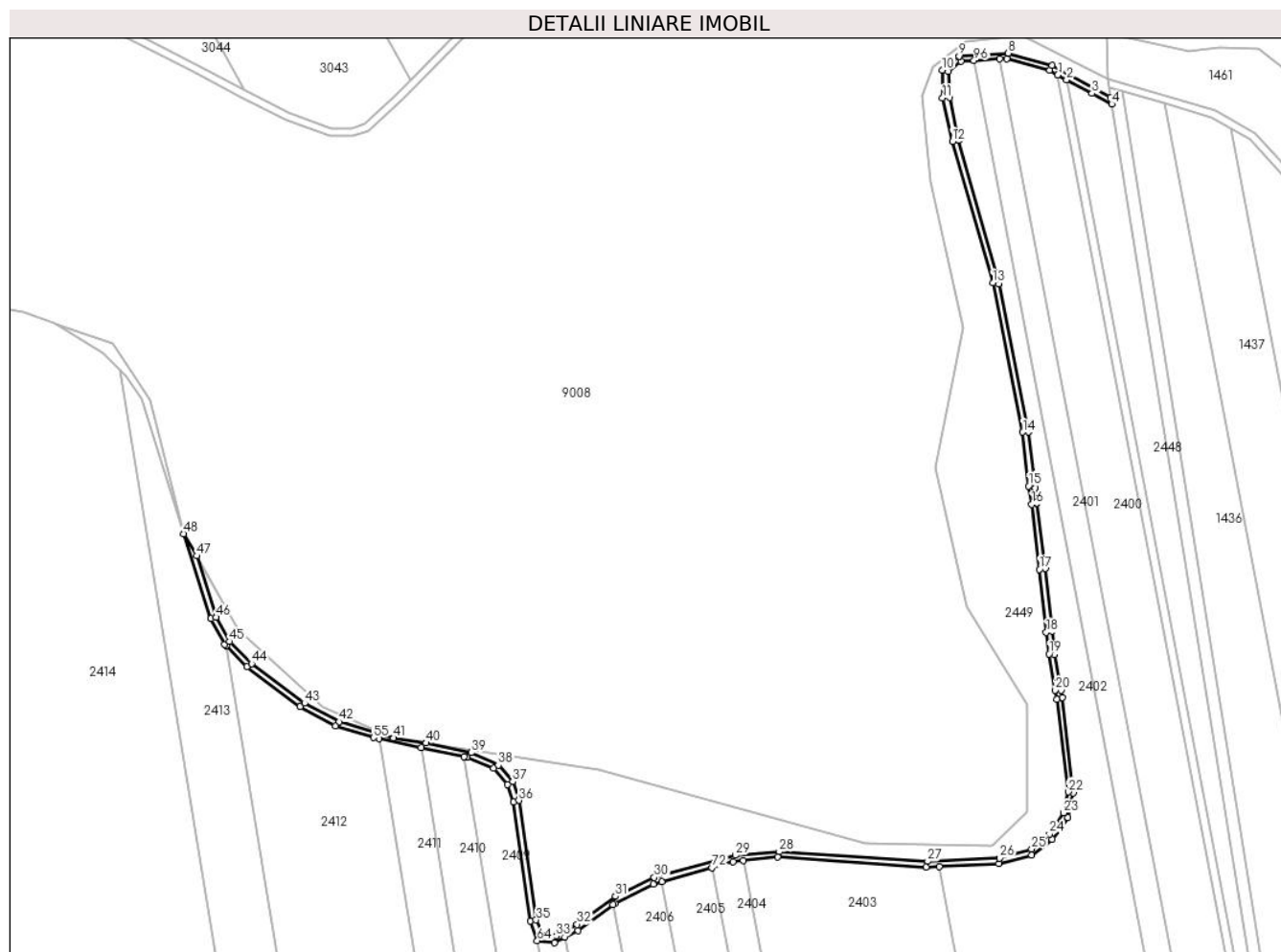
| Inscrieri privind dezmembramintele dreptului de proprietate, drepturi reale de garanție și sarcini | Referințe |
|--|-----------|
| NU SUNT | |

Anexa Nr. 1 La Partea I

Teren

| | | |
|--------------|-----------------|------------------------|
| Nr cadastral | Suprafața (mp)* | Observații / Referințe |
| | 3.132 | |

* Suprafața este determinată în planul de proiecție Stereo 70.



Date referitoare la teren

| Crt | Categorie folosință | Intravilan | Suprafața (mp) | Tarla | Parcelă | Nr. topo | Observații / Referințe |
|-----|---------------------|------------|----------------|-------|---------|----------|------------------------|
| 1 | drum | NU | 3.132 | - | - | - | |

Lungime Segmente

1) Valorile lungimilor segmentelor sunt obținute din proiecție în plan.

| Punct început | X / Y | Punct sfârșit | X / Y | Lungime segment |
|---------------|----------------------------|---------------|----------------------------|-----------------|
| 1 | 611.409,89 309.051,13 | 2 | 611.414,434 309.048,669 | 5.168 |
| 4 | 611.437,599 309.036,118 | 5 | 611.437,053 309.039,516 | 3.442 |
| 7 | 611.406,918 309.056,11 | 8 | 611.384,275 309.062,281 | 23.469 |
| 10 | 611.350,375 309.053,643 | 11 | 611.350,425 309.039,263 | 14.38 |
| 13 | 611.376,427 308.943,992 | 14 | 611.391,867 308.867,132 | 78.395 |
| 16 | 611.396,455 308.829,924 | 17 | 611.400,343 308.796,438 | 33.711 |
| 2 | 611.414,434 309.048,669 | 3 | 611.427,585 309.041,544 | 14.957 |
| 5 | 611.437,053 309.039,516 | 6 | 611.428,559 309.044,331 | 9.764 |
| 8 | 611.384,275 309.062,281 | 9 | 611.358,92 309.060,774 | 25.4 |
| 11 | 611.350,425 309.039,263 | 12 | 611.355,499 309.016,867 | 22.964 |
| 14 | 611.391,867 308.867,132 | 15 | 611.394,772 308.839,323 | 27.96 |
| 17 | 611.400,343 308.796,438 | 18 | 611.403,91 308.763,934 | 32.699 |
| 3 | 611.427,585 309.041,544 | 4 | 611.437,599 309.036,118 | 11.39 |
| 6 | 611.428,559 309.044,331 | 7 | 611.406,918 309.056,11 | 24.639 |
| 9 | 611.358,92 309.060,774 | 10 | 611.350,375 309.053,643 | 11.13 |
| 12 | 611.355,499 309.016,867 | 13 | 611.376,427 308.943,992 | 75.82 |
| 15 | 611.394,772 308.839,323 | 16 | 611.396,455 308.829,924 | 9.548 |
| 18 | 611.403,91 308.763,934 | 19 | 611.405,408 308.752,846 | 11.189 |

| Punct început | X / Y | Punct sfârșit | X / Y | Lungime segment | Punct început | X / Y | Punct sfârșit | X / Y | Lungime segment | Punct început | X / Y | Punct sfârșit | X / Y | Lungime segment |
|---------------|----------------------------|---------------|----------------------------|-----------------|---------------|----------------------------|---------------|----------------------------|-----------------|---------------|----------------------------|---------------|----------------------------|-----------------|
| 19 | 611.405,408 308.752,846 | 20 | 611.408,519 308.734,179 | 18.924 | 20 | 611.408,519 308.734,179 | 21 | 611.409,282 308.729,536 | 4.705 | 21 | 611.409,282 308.729,536 | 22 | 611.415,21 308.681,715 | 48.187 |
| 22 | 611.415,21 308.681,715 | 23 | 611.412,926 308.670,959 | 10.996 | 23 | 611.412,926 308.670,959 | 24 | 611.405,599 308.660,04 | 13.15 | 24 | 611.405,599 308.660,04 | 25 | 611.396,389 308.652,393 | 11.971 |
| 25 | 611.396,389 308.652,393 | 26 | 611.379,879 308.647,596 | 17.193 | 26 | 611.379,879 308.647,596 | 27 | 611.342,813 308.646,007 | 37.1 | 27 | 611.342,813 308.646,007 | 28 | 611.266,337 308.650,935 | 76.635 |
| 28 | 611.266,337 308.650,935 | 29 | 611.243,69 308.649,135 | 22.718 | 29 | 611.243,69 308.649,135 | 30 | 611.201,862 308.637,663 | 43.373 | 30 | 611.201,862 308.637,663 | 31 | 611.181,814 308.627,939 | 22.282 |
| 31 | 611.181,814 308.627,939 | 32 | 611.162,064 308.613,536 | 24.444 | 32 | 611.162,064 308.613,536 | 33 | 611.151,249 308.607,476 | 12.397 | 33 | 611.151,249 308.607,476 | 34 | 611.144,631 308.608,049 | 6.643 |
| 34 | 611.144,631 308.608,049 | 35 | 611.140,972 308.615,766 | 8.541 | 35 | 611.140,972 308.615,766 | 36 | 611.132,093 308.677,379 | 62.249 | 36 | 611.132,093 308.677,379 | 37 | 611.128,895 308.687,031 | 10.168 |
| 37 | 611.128,895 308.687,031 | 38 | 611.121,438 308.695,535 | 11.31 | 38 | 611.121,438 308.695,535 | 39 | 611.107,463 308.701,991 | 15.394 | 39 | 611.107,463 308.701,991 | 40 | 611.084,311 308.706,929 | 23.673 |
| 40 | 611.084,311 308.706,929 | 41 | 611.067,461 308.709,494 | 17.044 | 41 | 611.067,461 308.709,494 | 42 | 611.039,487 308.717,92 | 29.215 | 42 | 611.039,487 308.717,92 | 43 | 611.021,589 308.727,517 | 20.309 |
| 43 | 611.021,589 308.727,517 | 44 | 610.994,35 308.747,813 | 33.969 | 44 | 610.994,35 308.747,813 | 45 | 610.983,019 308.759,158 | 16.034 | 45 | 610.983,019 308.759,158 | 46 | 610.975,909 308.771,743 | 14.455 |
| 46 | 610.975,909 308.771,743 | 47 | 610.966,041 308.803,335 | 33.097 | 47 | 610.966,041 308.803,335 | 48 | 610.959,383 308.814,802 | 13.26 | 48 | 610.959,383 308.814,802 | 49 | 610.973,219 308.770,968 | 45.966 |
| 49 | 610.973,219 308.770,968 | 50 | 610.980,52 308.757,808 | 15.05 | 50 | 610.980,52 308.757,808 | 51 | 610.981,191 308.757,127 | 0.956 | 51 | 610.981,191 308.757,127 | 52 | 610.991,851 308.746,307 | 15.189 |
| 52 | 610.991,851 308.746,307 | 53 | 611.019,266 308.725,672 | 34.313 | 53 | 611.019,266 308.725,672 | 54 | 611.037,598 308.715,908 | 20.77 | 54 | 611.037,598 308.715,908 | 55 | 611.057,17 308.709,749 | 20.518 |
| 55 | 611.057,17 308.709,749 | 56 | 611.059,986 308.709,148 | 2.879 | 56 | 611.059,986 308.709,148 | 57 | 611.081,631 308.704,529 | 22.132 | 57 | 611.081,631 308.704,529 | 58 | 611.103,789 308.699,8 | 22.657 |
| 58 | 611.103,789 308.699,8 | 59 | 611.105,326 308.699,472 | 1.572 | 59 | 611.105,326 308.699,472 | 60 | 611.119,077 308.693,884 | 14.843 | 60 | 611.119,077 308.693,884 | 61 | 611.126,319 308.685,61 | 10.996 |
| 61 | 611.126,319 308.685,61 | 62 | 611.129,339 308.676,607 | 9.496 | 62 | 611.129,339 308.676,607 | 63 | 611.137,971 308.615,25 | 61.961 | 63 | 611.137,971 308.615,25 | 64 | 611.141,588 308.605,026 | 10.845 |
| 64 | 611.141,588 308.605,026 | 65 | 611.150,34 308.604,044 | 8.807 | 65 | 611.150,34 308.604,044 | 66 | 611.155,889 308.606,934 | 6.256 | 66 | 611.155,889 308.606,934 | 67 | 611.162,617 308.610,44 | 7.587 |
| 67 | 611.162,617 308.610,44 | 68 | 611.180,59 308.623,549 | 22.246 | 68 | 611.180,59 308.623,549 | 69 | 611.181,527 308.624,233 | 1.16 | 69 | 611.181,527 308.624,233 | 70 | 611.201,358 308.634,352 | 22.263 |
| 70 | 611.201,358 308.634,352 | 71 | 611.205,646 308.635,546 | 4.451 | 71 | 611.205,646 308.635,546 | 72 | 611.231,547 308.642,759 | 26.887 | 72 | 611.231,547 308.642,759 | 73 | 611.242,565 308.645,827 | 11.437 |
| 73 | 611.242,565 308.645,827 | 74 | 611.247,809 308.646,392 | 5.274 | 74 | 611.247,809 308.646,392 | 75 | 611.265,365 308.648,285 | 17.658 | 75 | 611.265,365 308.648,285 | 76 | 611.341,955 308.643,022 | 76.771 |
| 76 | 611.341,955 308.643,022 | 77 | 611.348,693 308.643,333 | 6.745 | 77 | 611.348,693 308.643,333 | 78 | 611.379,48 308.644,756 | 30.82 | 78 | 611.379,48 308.644,756 | 79 | 611.396,411 308.649,25 | 17.517 |
| 79 | 611.396,411 308.649,25 | 80 | 611.406,993 308.657,312 | 13.303 | 80 | 611.406,993 308.657,312 | 81 | 611.415,167 308.668,553 | 13.899 | 81 | 611.415,167 308.668,553 | 82 | 611.417,87 308.681,127 | 12.861 |
| 82 | 611.417,87 308.681,127 | 83 | 611.412,38 308.730,463 | 49.641 | 83 | 611.412,38 308.730,463 | 84 | 611.411,585 308.734,126 | 3.748 | 84 | 611.411,585 308.734,126 | 85 | 611.408,179 308.752,391 | 18.58 |
| 85 | 611.408,179 308.752,391 | 86 | 611.406,971 308.764,679 | 12.347 | 86 | 611.406,971 308.764,679 | 87 | 611.403,386 308.796,883 | 32.403 | 87 | 611.403,386 308.796,883 | 88 | 611.399,242 308.830,648 | 34.018 |
| 88 | 611.399,242 308.830,648 | 89 | 611.398,128 308.838,44 | 7.871 | 89 | 611.398,128 308.838,44 | 90 | 611.394,857 308.867,111 | 28.857 | 90 | 611.394,857 308.867,111 | 91 | 611.379,445 308.943,562 | 77.989 |
| 91 | 611.379,445 308.943,562 | 92 | 611.358,825 309.017,417 | 76.679 | 92 | 611.358,825 309.017,417 | 93 | 611.354,233 309.039,551 | 22.605 | 93 | 611.354,233 309.039,551 | 94 | 611.353,368 309.052,782 | 13.259 |
| 94 | 611.353,368 309.052,782 | 95 | 611.359,946 309.058,15 | 8.49 | 95 | 611.359,946 309.058,15 | 96 | 611.366,672 309.058,539 | 6.737 | 96 | 611.366,672 309.058,539 | 97 | 611.380,031 309.059,311 | 13.381 |
| 97 | 611.380,031 309.059,311 | 98 | 611.383,629 309.059,519 | 3.604 | 98 | 611.383,629 309.059,519 | 99 | 611.405,709 309.053,396 | 22.913 | 99 | 611.405,709 309.053,396 | 1 | 611.409,89 309.051,13 | 4.756 |

** Lungimile segmentelor sunt determinate în planul de proiecție Stereo 70 și sunt rotunjite la 1 milimetru.

*** Distanța dintre puncte este formată din segmente cumulate ce sunt mai mici decât valoarea 1 milimetru.

**DATE DESPRE IMOBILUL NR. 2443**

Oficiul de Cadastru și Publicitate Imobiliară CALARASI
Biroul de Cadastru și Publicitate Imobiliară Oltenita

A. Partea I. Descrierea imobilului

TEREN Extravilan

Adresa: Jud. Calarasi

| Nr. Crt | Nr cadastral Nr. topografic | Suprafața* (mp) | Observații / Referințe |
|---------|-----------------------------|-----------------|---|
| A1 | | 2.659 | Sector cadastral:12 Teren neimprejmuit; |

B. Partea II. Proprietari și acte

| Inscrieri privitoare la dreptul de proprietate și alte drepturi reale | | Referințe |
|---|--|-----------|
| / | | |
| Act Normativ nr. 7, din 13/03/1996 emis de PARLAMENTUL ROMÂNIEI; | | |
| B1 | Inscrierea provizorie, drept de PROPRIETATE, dobandit prin Lege, cota actuala 1/1 1) UAT BUDEȘTI, CIF:2574085, PROPRIETAR NEIDENTIFICAT | A1 |

C. Partea III. SARCINI .

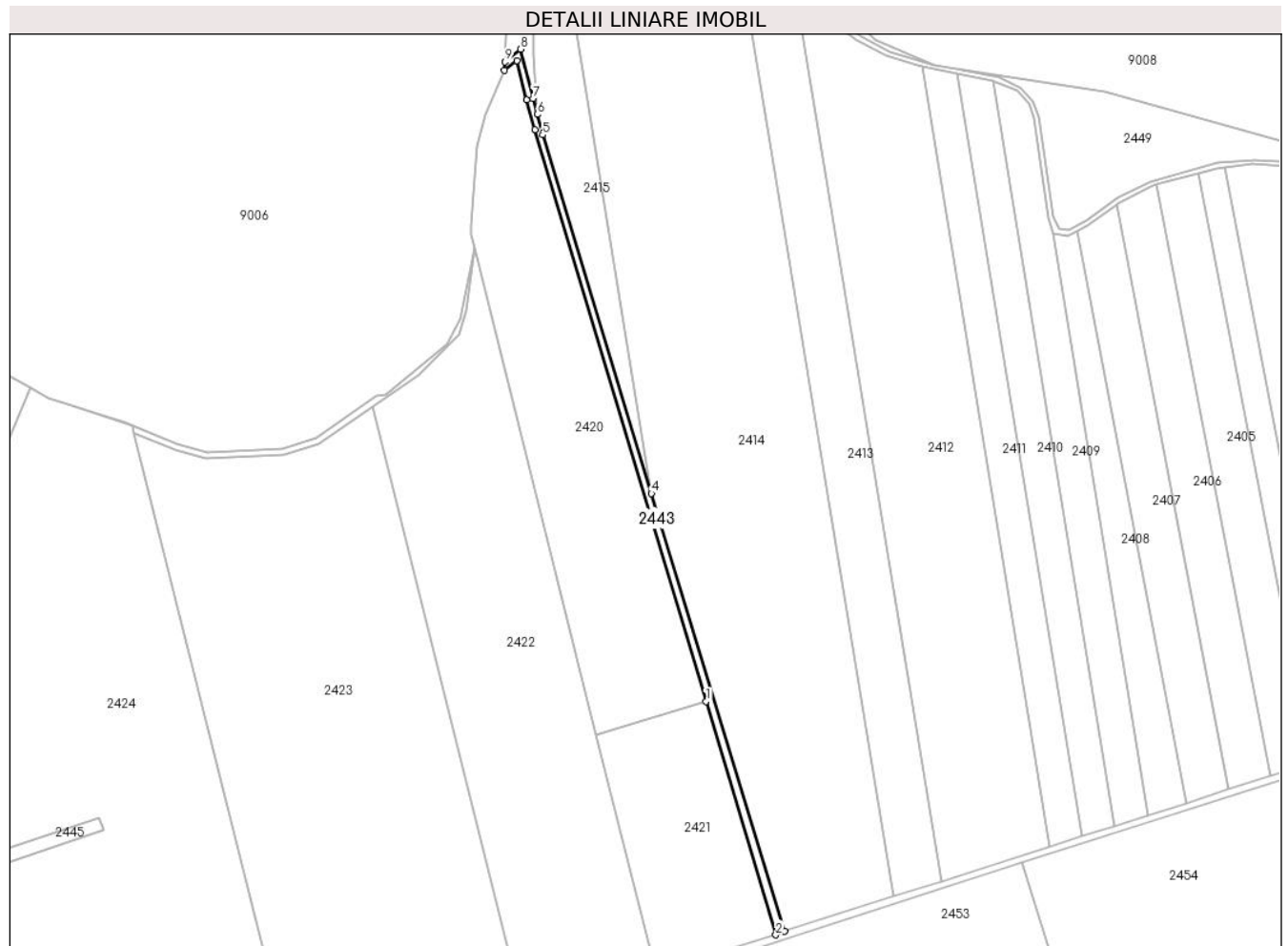
| Inscrieri privind dezmembramintele dreptului de proprietate, drepturi reale de garanție și sarcini | Referințe |
|--|-----------|
| NU SUNT | |

Anexa Nr. 1 La Partea I

Teren

| Nr cadastral | Suprafața (mp)* | Observații / Referințe |
|--------------|-----------------|------------------------|
| | 2.659 | |

* Suprafața este determinată în planul de proiecție Stereo 70.



Date referitoare la teren

| Crt | Categorie folosință | Intra vilan | Suprafața (mp) | Tarla | Parcelă | Nr. topo | Observații / Referințe |
|-----|---------------------|-------------|----------------|-------|---------|----------|------------------------|
| 1 | drum | NU | 2.659 | - | - | - | |

Lungime Segmente

1) Valorile lungimilor segmentelor sunt obținute din proiecție în plan.

| Punct început | X / Y | Punct sfârșit | X / Y | Lungime segment (** (m) |
|---------------|----------------------------|---------------|----------------------------|-------------------------|
| 1 | 610.925,53 308.314,96 | 2 | 610.968,921 308.170,067 | 151.251 |
| 2 | 610.968,921 308.170,067 | 3 | 610.974,236 308.172,47 | 5.833 |
| 3 | 610.974,236 308.172,47 | 4 | 610.891,639 308.443,995 | 283.81 |
| 4 | 610.891,639 308.443,995 | 5 | 610.823,942 308.666,54 | 232.614 |
| 5 | 610.823,942 308.666,54 | 6 | 610.820,759 308.679,263 | 13.115 |

| Punct început | X / Y | Punct sfârșit | X / Y | Lungime segment (** (m) |
|---------------|----------------------------|---------------|----------------------------|-------------------------|
| 6 | 610.820,759 308.679,263 | 7 | 610.817,97 308.689,168 | 10.29 |
| 7 | 610.817,97 308.689,168 | 8 | 610.810,253 308.719,689 | 31.481 |
| 8 | 610.810,253 308.719,689 | 9 | 610.800,578 308.711,832 | 12.463 |
| 9 | 610.800,578 308.711,832 | 10 | 610.800,387 308.706,524 | 5.311 |
| 10 | 610.800,387 308.706,524 | 11 | 610.807,911 308.712,634 | 9.692 |
| 11 | 610.807,911 308.712,634 | 12 | 610.814,105 308.688,136 | 25.269 |
| 12 | 610.814,105 308.688,136 | 13 | 610.819,283 308.669,746 | 19.105 |
| 13 | 610.819,283 308.669,746 | 1 | 610.925,53 308.314,96 | 370.353 |

** Lungimile segmentelor sunt determinate în planul de proiecție Stereo 70 și sunt rotunjite la 1 milimetru.

*** Distanța dintre puncte este formată din segmente cumulate ce sunt mai mici decât valoarea 1 milimetru.

**DATE DESPRE IMOBILUL NR. 2445**

Oficiul de Cadastru și Publicitate Imobiliară CALARASI
Biroul de Cadastru și Publicitate Imobiliară Oltenita

A. Partea I. Descrierea imobilului

TEREN Extravilan

Adresa: Jud. Calarasi

| Nr. Crt | Nr cadastral Nr. topografic | Suprafața* (mp) | Observații / Referințe |
|---------|-----------------------------|-----------------|---|
| A1 | | 5.427 | Sector cadastral:12 Teren neimprejmuit; |

B. Partea II. Proprietari și acte

| Inscrieri privitoare la dreptul de proprietate și alte drepturi reale | | Referințe |
|---|--|-----------|
| / | | |
| Act Normativ nr. 7, din 13/03/1996 emis de PARLAMENTUL ROMÂNIEI; | | |
| B1 | Inscrierea provizorie, drept de PROPRIETATE, dobandit prin Lege, cota actuala 1/1 1) UAT BUDEȘTI, CIF:2574085, PROPRIETAR NEIDENTIFICAT | A1 |

C. Partea III. SARCINI .

| Inscrieri privind dezmembramintele dreptului de proprietate, drepturi reale de garanție și sarcini | Referințe |
|--|-----------|
| NU SUNT | |

Anexa Nr. 1 La Partea I

Teren

| Nr cadastral | Suprafața (mp)* | Observații / Referințe |
|--------------|-----------------|------------------------|
| | 5.427 | |

* Suprafața este determinată în planul de proiecție Stereo 70.

DETALII LINIARE IMOBIL



Date referitoare la teren

| Crt | Categorie folosință | Intravilan | Suprafața (mp) | Tarla | Parcelă | Nr. topo | Observații / Referințe |
|-----|---------------------|------------|----------------|-------|---------|----------|------------------------|
| 1 | ape curgătoare | NU | 5.427 | - | - | - | |

Lungime Segmente

1) Valorile lungimilor segmentelor sunt obținute din proiecție în plan.

| Punct început | X / Y | Punct sfârșit | X / Y | Lungime segment (** (m) |
|---------------|----------------------------|---------------|----------------------------|-------------------------|
| 1 | 610.049,543 308.062,99 | 2 | 610.122,525 308.088,073 | 77.172 |
| 2 | 610.122,525 308.088,073 | 3 | 610.435,408 308.195,601 | 330.844 |
| 3 | 610.435,408 308.195,601 | 4 | 610.551,308 308.235,433 | 122.554 |
| 4 | 610.551,308 308.235,433 | 5 | 610.548,424 308.243,054 | 8.148 |
| 5 | 610.548,424 308.243,054 | 6 | 610.487,63 308.222,333 | 64.228 |

| Punct început | X / Y | Punct sfârșit | X / Y | Lungime segment (** (m) |
|---------------|----------------------------|---------------|----------------------------|-------------------------|
| 6 | 610.487,63 308.222,333 | 7 | 610.337,486 308.171,16 | 158.625 |
| 7 | 610.337,486 308.171,16 | 8 | 610.242,633 308.138,831 | 100.211 |
| 8 | 610.242,633 308.138,831 | 9 | 610.159,313 308.110,433 | 88.027 |
| 9 | 610.159,313 308.110,433 | 10 | 610.122,441 308.097,866 | 38.955 |
| 10 | 610.122,441 308.097,866 | 11 | 610.103,945 308.091,562 | 19.541 |
| 11 | 610.103,945 308.091,562 | 12 | 610.085,396 308.085,24 | 19.597 |
| 12 | 610.085,396 308.085,24 | 13 | 610.048,107 308.072,531 | 39.395 |
| 13 | 610.048,107 308.072,531 | 14 | 610.029,352 308.066,139 | 19.814 |
| 14 | 610.029,352 308.066,139 | 15 | 610.010,528 308.059,723 | 19.887 |
| 15 | 610.010,528 308.059,723 | 16 | 609.972,498 308.046,761 | 40.178 |
| 16 | 609.972,498 308.046,761 | 17 | 609.975,818 308.037,653 | 9.694 |
| 17 | 609.975,818 308.037,653 | 1 | 610.049,543 308.062,99 | 77.957 |

** Lungimile segmentelor sunt determinate în planul de proiecție Stereo 70 și sunt rotunjite la 1 milimetru.

*** Distanța dintre puncte este formată din segmente cumulate ce sunt mai mici decât valoarea 1 milimetru.

**DATE DESPRE IMOBILUL NR. 2446**

Oficiul de Cadastru și Publicitate Imobiliară CALARASI
Biroul de Cadastru și Publicitate Imobiliară Oltenita

A. Partea I. Descrierea imobilului

TEREN Extravilan

Adresa: Jud. Calarasi

| Nr. Crt | Nr cadastral Nr. topografic | Suprafața* (mp) | Observații / Referințe |
|---------|-----------------------------|-----------------|---|
| A1 | | 249 | Sector cadastral:12 Teren neimprejmuit; |

B. Partea II. Proprietari și acte

| Inscrieri privitoare la dreptul de proprietate și alte drepturi reale | Referințe |
|---|---|
| / | |
| Act Normativ nr. 7, din 13/03/1996 emis de PARLAMENTUL ROMÂNIEI; | |
| B1 | Inscrierea provizorie, drept de PROPRIETATE, dobandit prin Lege, cota actuala 1/1 |
| | 1) UAT BUDEȘTI, CIF:2574085, PROPRIETAR NEIDENTIFICAT |

C. Partea III. SARCINI .

| Inscrieri privind dezmembramintele dreptului de proprietate, drepturi reale de garanție și sarcini | Referințe |
|--|-----------|
| NU SUNT | |

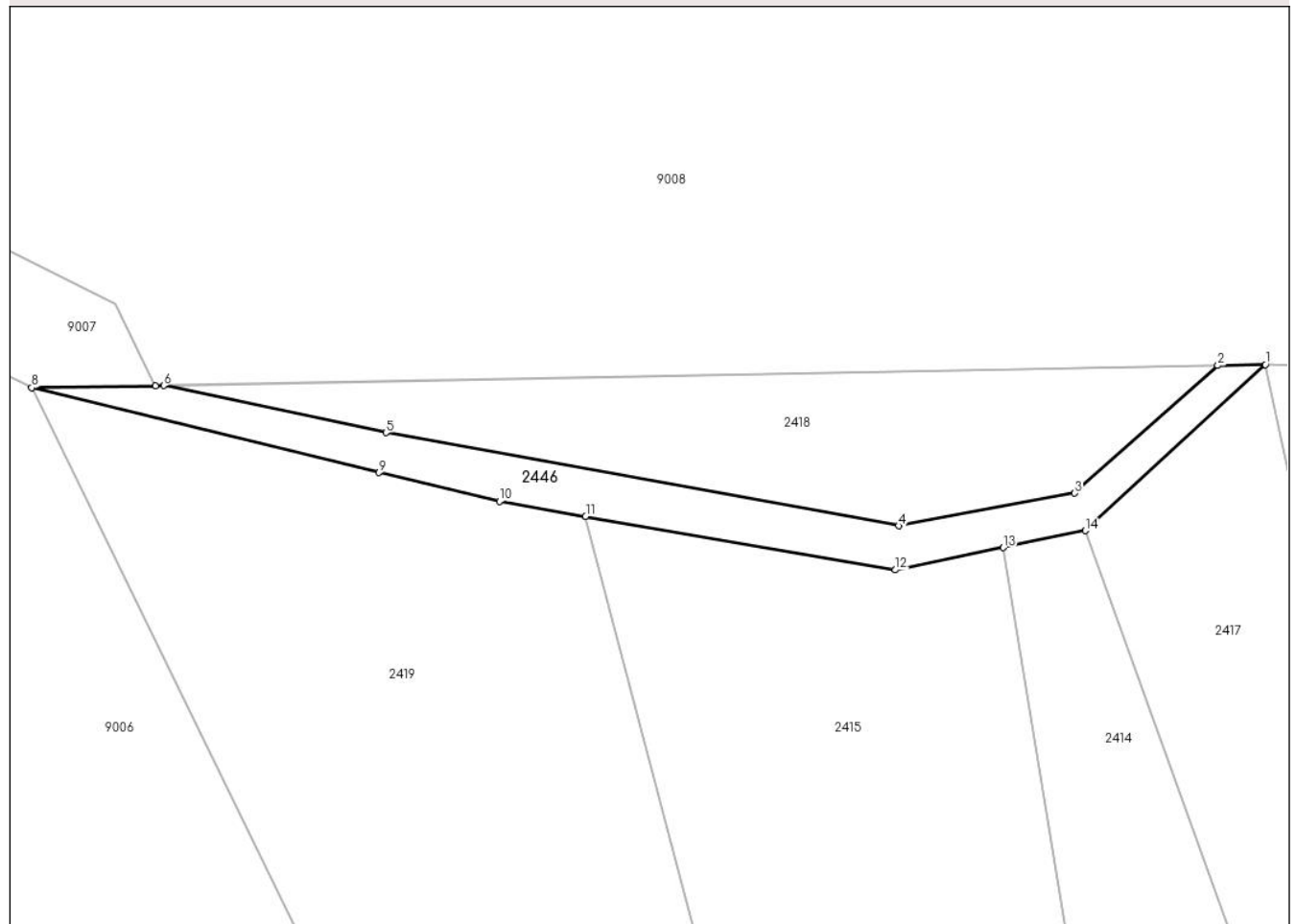
Anexa Nr. 1 La Partea I

Teren

| | | |
|--------------|-----------------|------------------------|
| Nr cadastral | Suprafața (mp)* | Observații / Referințe |
| | 249 | |

* Suprafața este determinată în planul de proiecție Stereo 70.

DETALII LINIARE IMOBIL



Date referitoare la teren

| Crt | Categorie folosință | Intravilan | Suprafața (mp) | Tarla | Parcelă | Nr. topo | Observații / Referințe |
|-----|---------------------|------------|----------------|-------|---------|----------|------------------------|
| 1 | drum | NU | 249 | - | - | - | |

Lungime Segmente

1) Valorile lungimilor segmentelor sunt obținute din proiecție în plan.

| Punct început | X / Y | Punct sfârșit | X / Y | Lungime segment (** (m) |
|---------------|----------------------------|---------------|----------------------------|-------------------------|
| 1 | 610.832,407 308.933,279 | 2 | 610.829,02 308.933,215 | 3.388 |
| 2 | 610.829,02 308.933,215 | 3 | 610.818,827 308.924,138 | 13.649 |
| 3 | 610.818,827 308.924,138 | 4 | 610.806,277 308.921,812 | 12.764 |
| 4 | 610.806,277 308.921,812 | 5 | 610.769,76 308.928,436 | 37.113 |
| 5 | 610.769,76 308.928,436 | 6 | 610.753,943 308.931,794 | 16.17 |

| Punct început | X / Y | Punct sfârșit | X / Y | Lungime segment (** (m) |
|---------------|----------------------------|---------------|----------------------------|-------------------------|
| 6 | 610.753,943 308.931,794 | 7 | 610.753,358 308.931,784 | 0.585 |
| 7 | 610.753,358 308.931,784 | 8 | 610.744,525 308.931,629 | 8.834 |
| 8 | 610.744,525 308.931,629 | 9 | 610.769,278 308.925,596 | 25.478 |
| 9 | 610.769,278 308.925,596 | 10 | 610.777,844 308.923,549 | 8.807 |
| 10 | 610.777,844 308.923,549 | 11 | 610.783,984 308.922,488 | 6.231 |
| 11 | 610.783,984 308.922,488 | 12 | 610.806,054 308.918,672 | 22.397 |
| 12 | 610.806,054 308.918,672 | 13 | 610.813,745 308.920,263 | 7.854 |
| 13 | 610.813,745 308.920,263 | 14 | 610.819,574 308.921,468 | 5.952 |
| 14 | 610.819,574 308.921,468 | 1 | 610.832,407 308.933,279 | 17.441 |

** Lungimile segmentelor sunt determinate în planul de proiecție Stereo 70 și sunt rotunjite la 1 milimetru.

*** Distanța dintre puncte este formată din segmente cumulate ce sunt mai mici decât valoarea 1 milimetru.

**DATE DESPRE IMOBILUL NR. 2447**

Oficiul de Cadastru și Publicitate Imobiliară CALARASI
Biroul de Cadastru și Publicitate Imobiliară Oltenita

A. Partea I. Descrierea imobilului

TEREN Extravilan

Adresa: Jud. Calarasi

| Nr. Crt | Nr cadastral Nr. topografic | Suprafața* (mp) | Observații / Referințe |
|---------|-----------------------------|-----------------|---|
| A1 | | 1.370 | Sector cadastral:12 Teren neimprejmuit; |

B. Partea II. Proprietari și acte

| Inscrieri privitoare la dreptul de proprietate și alte drepturi reale | Referințe |
|---|---|
| / | |
| Act Normativ nr. 7, din 13/03/1996 emis de PARLAMENTUL ROMÂNIEI; | |
| B1 | Inscrierea provizorie, drept de PROPRIETATE, dobandit prin Lege, cota actuala 1/1 |
| | 1) UAT BUDEȘTI, CIF:2574085, PROPRIETAR NEIDENTIFICAT |

C. Partea III. SARCINI .

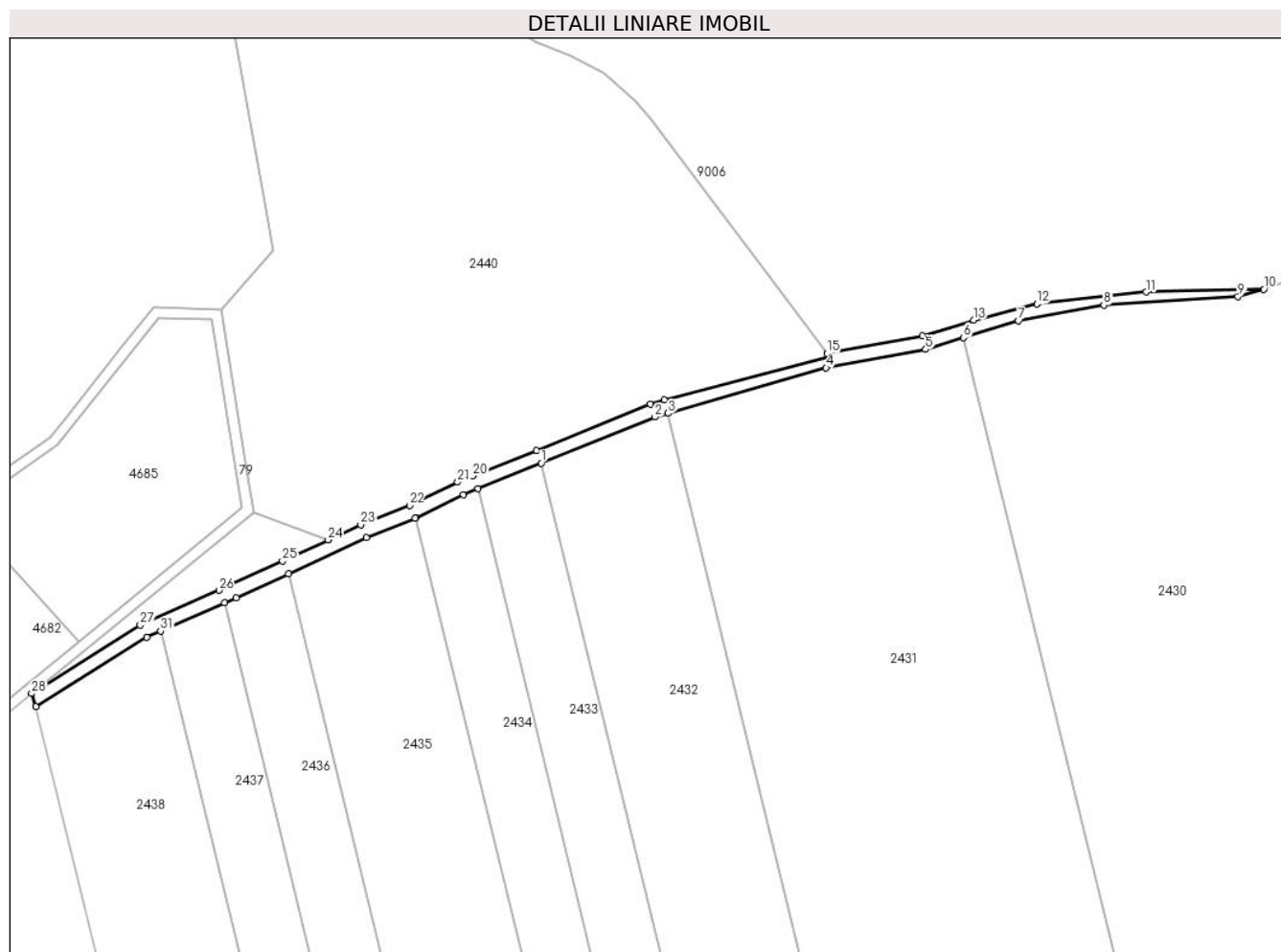
| Inscrieri privind dezmembramintele dreptului de proprietate, drepturi reale de garanție și sarcini | Referințe |
|--|-----------|
| NU SUNT | |

Anexa Nr. 1 La Partea I

Teren

| | | |
|--------------|-----------------|------------------------|
| Nr cadastral | Suprafața (mp)* | Observații / Referințe |
| | 1.370 | |

* Suprafața este determinată în planul de proiecție Stereo 70.



Date referitoare la teren

| Crt | Categorie folosință | Intra vilan | Suprafața (mp) | Tarla | Parcelă | Nr. topo | Observații / Referințe |
|-----|---------------------|-------------|----------------|-------|---------|----------|------------------------|
| 1 | drum | NU | 1.370 | - | - | - | |

Lungime Segmente

1) Valorile lungimilor segmentelor sunt obținute din proiecție în plan.

| Punct început | X / Y | Punct sfârșit | X / Y | Lungime segment (** (m) |
|---------------|----------------------------|---------------|----------------------------|-------------------------|
| 1 | 610.000,43 308.597,549 | 2 | 610.033,131 308.610,802 | 35.285 |
| 3 | 610.036,871 308.611,88 | 4 | 610.082,272 308.624,96 | 47.248 |
| 5 | 610.110,89 308.630,25 | 6 | 610.121,82 308.633,609 | 11.434 |
| 7 | 610.137,61 308.638,462 | 8 | 610.162,145 308.642,943 | 24.941 |
| 9 | 610.200,659 308.645,423 | 10 | 610.208,113 308.647,519 | 7.743 |

| Punct început | X / Y | Punct sfârșit | X / Y | Lungime segment (** (m) |
|---------------|----------------------------|---------------|----------------------------|-------------------------|
| 2 | 610.033,131 308.610,802 | 3 | 610.036,871 308.611,88 | 3.892 |
| 4 | 610.082,272 308.624,96 | 5 | 610.110,89 308.630,25 | 29.103 |
| 6 | 610.121,82 308.633,609 | 7 | 610.137,61 308.638,462 | 16.519 |
| 8 | 610.162,145 308.642,943 | 9 | 610.200,659 308.645,423 | 38.594 |
| 10 | 610.208,113 308.647,519 | 11 | 610.174,279 308.646,721 | 33.843 |

| Punct început | X / Y | Punct sfârșit | X / Y | Lungime segment (** (m) |
|---------------|----------------------------|---------------|----------------------------|-------------------------|
| 11 | 610.174,279 308.646,721 | 12 | 610.142,837 308.643,302 | 31.627 |
| 13 | 610.124,7 308.638,679 | 14 | 610.109,932 308.634,141 | 15.45 |
| 15 | 610.082,507 308.629,071 | 16 | 610.083,284 308.628,034 | 1.296 |
| 17 | 610.035,764 308.615,724 | 18 | 610.031,822 308.614,588 | 4.102 |
| 19 | 609.998,928 308.601,256 | 20 | 609.980,697 308.593,867 | 19.671 |
| 21 | 609.976,379 308.592,117 | 22 | 609.962,536 308.585,46 | 15.36 |
| 23 | 609.948,518 308.579,835 | 24 | 609.939,137 308.575,495 | 10.336 |
| 25 | 609.925,994 308.569,414 | 26 | 609.907,758 308.561,053 | 20.061 |
| 27 | 609.885,088 308.551,081 | 28 | 609.853,879 308.531,399 | 36.897 |
| 29 | 609.855,091 308.527,589 | 30 | 609.886,964 308.547,536 | 37.6 |
| 31 | 609.890,984 308.549,304 | 32 | 609.909,397 308.557,404 | 20.116 |
| 33 | 609.912,677 308.558,847 | 34 | 609.927,667 308.565,781 | 16.516 |
| 35 | 609.950,104 308.576,161 | 36 | 609.964,149 308.581,797 | 15.134 |
| 37 | 609.964,283 308.581,851 | 38 | 609.977,999 308.588,457 | 15.224 |
| 39 | 609.982,2 308.590,16 | 1 | 610.000,43 308.597,549 | 19.671 |

| Punct început | X / Y | Punct sfârșit | X / Y | Lungime segment (** (m) |
|---------------|----------------------------|---------------|----------------------------|-------------------------|
| 12 | 610.142,837 308.643,302 | 13 | 610.124,7 308.638,679 | 18.717 |
| 14 | 610.109,932 308.634,141 | 15 | 610.082,507 308.629,071 | 27.89 |
| 16 | 610.083,284 308.628,034 | 17 | 610.035,764 308.615,724 | 49.089 |
| 18 | 610.031,822 308.614,588 | 19 | 609.998,928 308.601,256 | 35.493 |
| 20 | 609.980,697 308.593,867 | 21 | 609.976,379 308.592,117 | 4.659 |
| 22 | 609.962,536 308.585,46 | 23 | 609.948,518 308.579,835 | 15.104 |
| 24 | 609.939,137 308.575,495 | 25 | 609.925,994 308.569,414 | 14.482 |
| 26 | 609.907,758 308.561,053 | 27 | 609.885,088 308.551,081 | 24.766 |
| 28 | 609.853,879 308.531,399 | 29 | 609.855,091 308.527,589 | 3.998 |
| 30 | 609.886,964 308.547,536 | 31 | 609.890,984 308.549,304 | 4.392 |
| 32 | 609.909,397 308.557,404 | 33 | 609.912,677 308.558,847 | 3.583 |
| 34 | 609.927,667 308.565,781 | 35 | 609.950,104 308.576,161 | 24.722 |
| 36 | 609.964,149 308.581,797 | 37 | 609.964,283 308.581,851 | 0.144 |
| 38 | 609.977,999 308.588,457 | 39 | 609.982,2 308.590,16 | 4.533 |

** Lungimile segmentelor sunt determinate în planul de proiecție Stereo 70 și sunt rotunjite la 1 milimetru.

*** Distanța dintre puncte este formată din segmente cumulate ce sunt mai mici decât valoarea 1 milimetru.

**DATE DESPRE IMOBILUL NR. 2448**

Oficiul de Cadastru și Publicitate Imobiliară CALARASI
Biroul de Cadastru și Publicitate Imobiliară Oltenita

A. Partea I. Descrierea imobilului

TEREN Extravilan

Adresa: Jud. Calarasi

| Nr. Crt | Nr cadastral Nr. topografic | Suprafața* (mp) | Observații / Referințe |
|---------|-----------------------------|-----------------|---|
| A1 | | 7.146 | Sector cadastral:12 Teren neimprejmuit; |

B. Partea II. Proprietari și acte

| Inscrieri privitoare la dreptul de proprietate și alte drepturi reale | | Referințe |
|---|--|-----------|
| / | | |
| Act Normativ nr. 7, din 13/03/1996 emis de PARLAMENTUL ROMÂNIEI; | | |
| B1 | Inscrierea provizorie, drept de PROPRIETATE, dobandit prin Lege, cota actuala 1/1 1) UAT BUDEȘTI, CIF:2574085, PROPRIETAR NEIDENTIFICAT | A1 |

C. Partea III. SARCINI .

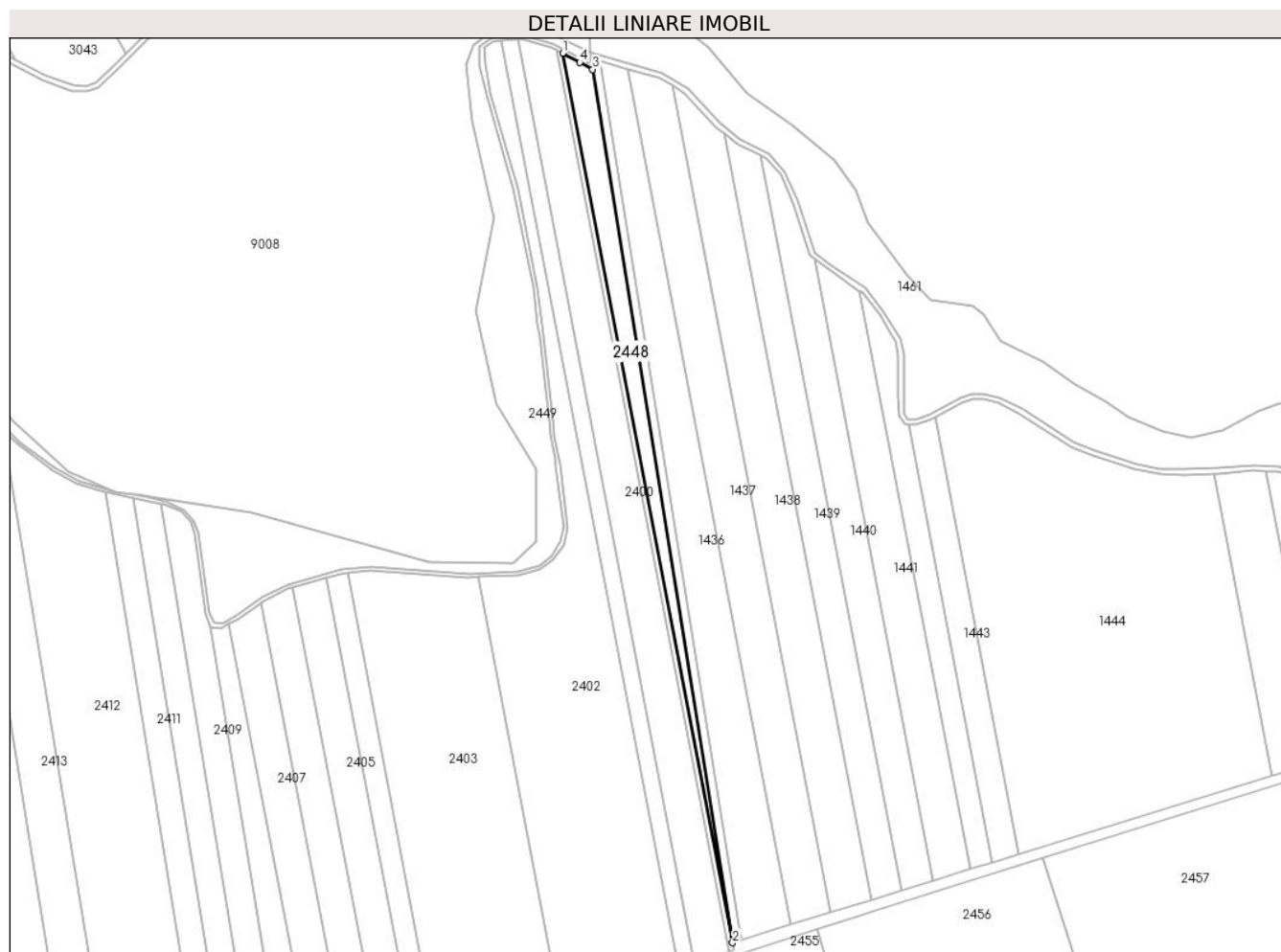
| Inscrieri privind dezmembramintele dreptului de proprietate, drepturi reale de garanție și sarcini | Referințe |
|--|-----------|
| NU SUNT | |

Anexa Nr. 1 La Partea I

Teren

| Nr cadastral | Suprafața (mp)* | Observații / Referințe |
|--------------|-----------------|------------------------|
| | 7.146 | |

* Suprafața este determinată în planul de proiecție Stereo 70.



Date referitoare la teren

| Crt | Categorie folosință | Intravilan | Suprafața (mp) | Tarla | Parcelă | Nr. topo | Observații / Referințe |
|-----|---------------------|------------|----------------|-------|---------|----------|------------------------|
| 1 | arabil | NU | 7.146 | - | - | - | |

Lungime Segmente

1) Valorile lungimilor segmentelor sunt obținute din proiecție în plan.

| Punct început | X / Y | Punct sfârșit | X / Y | Lungime segment (** (m) |
|---------------|----------------------------|---------------|----------------------------|-------------------------|
| 1 | 611.414,434 309.048,669 | 2 | 611.546,096 308.360,387 | 700.762 |
| 2 | 611.546,096 308.360,387 | 3 | 611.437,599 309.036,118 | 684.386 |
| 3 | 611.437,599 309.036,118 | 4 | 611.427,585 309.041,544 | 11.39 |
| 4 | 611.427,585 309.041,544 | 1 | 611.414,434 309.048,669 | 14.957 |

** Lungimile segmentelor sunt determinate în planul de proiecție Stereo 70 și sunt rotunjite la 1 milimetru.

***** Distanţa dintre puncte este formată din segmente cumulate ce sunt mai mici decât valoarea 1 milimetru.**

**DATE DESPRE IMOBILUL NR. 2449**

Oficiul de Cadastru și Publicitate Imobiliară CALARASI
Biroul de Cadastru și Publicitate Imobiliară Oltenita

A. Partea I. Descrierea imobilului

TEREN Extravilan

Adresa: Jud. Calarasi

| Nr. Crt | Nr cadastral Nr. topografic | Suprafața* (mp) | Observații / Referințe |
|---------|-----------------------------|-----------------|--|
| A1 | | 19.324 | Sector cadastral:12 Teren neimprejmit; |

B. Partea II. Proprietari și acte

| Inscrieri privitoare la dreptul de proprietate și alte drepturi reale | | Referințe |
|---|--|-----------|
| / | | |
| Act Normativ nr. 7, din 13/03/1996 emis de PARLAMENTUL ROMÂNIEI; | | |
| B1 | Inscrierea provizorie, drept de PROPRIETATE, dobandit prin Lege, cota actuala 1/1 1) UAT BUDEȘTI, CIF:2574085, PROPRIETAR NEIDENTIFICAT | A1 |

C. Partea III. SARCINI .

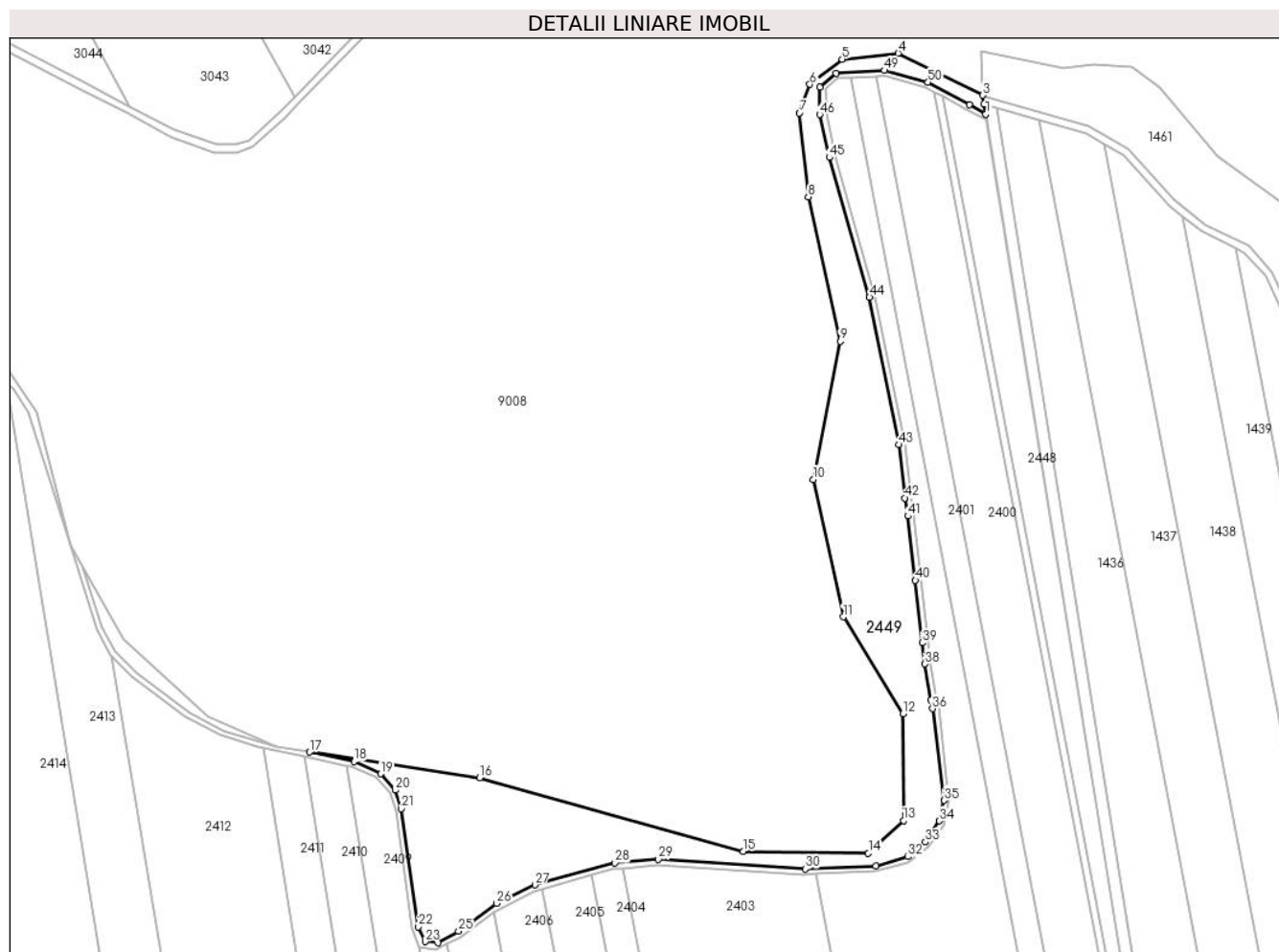
| Inscrieri privind dezmembramintele dreptului de proprietate, drepturi reale de garanție și sarcini | Referințe |
|--|-----------|
| NU SUNT | |

Anexa Nr. 1 La Partea I

Teren

| Nr cadastral | Suprafața (mp)* | Observații / Referințe |
|--------------|-----------------|------------------------|
| | 19.324 | |

* Suprafața este determinată în planul de proiecție Stereo 70.



Date referitoare la teren

| Crt | Categorie folosință | Intravilan | Suprafața (mp) | Tarla | Parcelă | Nr. topo | Observații / Referințe |
|-----|---------------------|------------|----------------|-------|---------|----------|------------------------|
| 1 | arabil | NU | 19.324 | - | - | - | |

Lungime Segmente

1) Valorile lungimilor segmentelor sunt obținute din proiecție în plan.

| Punct început | X / Y | Punct sfârșit | X / Y | Lungime segment | Punct început | X / Y | Punct sfârșit | X / Y | Lungime segment | Punct început | X / Y | Punct sfârșit | X / Y | Lungime segment |
|---------------|----------------------------|---------------|----------------------------|-----------------|---------------|----------------------------|---------------|----------------------------|-----------------|---------------|----------------------------|---------------|----------------------------|-----------------|
| 1 | 611.437,053 309.039,516 | 2 | 611.436,197 309.044,847 | 5.399 | 2 | 611.436,197 309.044,847 | 3 | 611.435,48 309.049,312 | 4.522 | 3 | 611.435,48 309.049,312 | 4 | 611.391,427 309.071,213 | 49.197 |
| 4 | 611.391,427 309.071,213 | 5 | 611.362,181 309.068,144 | 29.407 | 5 | 611.362,181 309.068,144 | 6 | 611.345,312 309.055,009 | 21.38 | 6 | 611.345,312 309.055,009 | 7 | 611.339,909 309.040,096 | 15.862 |
| 7 | 611.339,909 309.040,096 | 8 | 611.344,469 308.996,282 | 44.051 | 8 | 611.344,469 308.996,282 | 9 | 611.361,069 308.921,019 | 77.072 | 9 | 611.361,069 308.921,019 | 10 | 611.347,074 308.848,993 | 73.373 |
| 10 | 611.347,074 308.848,993 | 11 | 611.362,773 308.777,356 | 73.337 | 11 | 611.362,773 308.777,356 | 12 | 611.393,902 308.726,963 | 59.232 | 12 | 611.393,902 308.726,963 | 13 | 611.394,103 308.671,271 | 55.692 |
| 13 | 611.394,103 308.671,271 | 14 | 611.375,779 308.654,252 | 25.008 | 14 | 611.375,779 308.654,252 | 15 | 611.310,624 308.655,111 | 65.161 | 15 | 611.310,624 308.655,111 | 16 | 611.173,1 308.693,41 | 142.757 |
| 16 | 611.173,1 308.693,41 | 17 | 611.084,311 308.706,929 | 89.812 | 17 | 611.084,311 308.706,929 | 18 | 611.107,463 308.701,991 | 23.673 | 18 | 611.107,463 308.701,991 | 19 | 611.121,438 308.695,535 | 15.394 |

| Punct început | X / Y | Punct sfârșit | X / Y | Lungime segment | Punct început | X / Y | Punct sfârșit | X / Y | Lungime segment | Punct început | X / Y | Punct sfârșit | X / Y | Lungime segment |
|---------------|----------------------------|---------------|----------------------------|-----------------|---------------|----------------------------|---------------|----------------------------|-----------------|---------------|----------------------------|---------------|----------------------------|-----------------|
| 19 | 611.121,438 308.695,535 | 20 | 611.128,895 308.687,031 | 11.31 | 20 | 611.128,895 308.687,031 | 21 | 611.132,093 308.677,379 | 10.168 | 21 | 611.132,093 308.677,379 | 22 | 611.140,972 308.615,766 | 62.249 |
| 22 | 611.140,972 308.615,766 | 23 | 611.144,631 308.608,049 | 8.541 | 23 | 611.144,631 308.608,049 | 24 | 611.151,249 308.607,476 | 6.643 | 24 | 611.151,249 308.607,476 | 25 | 611.162,064 308.613,536 | 12.397 |
| 25 | 611.162,064 308.613,536 | 26 | 611.181,814 308.627,939 | 24.444 | 26 | 611.181,814 308.627,939 | 27 | 611.201,862 308.637,663 | 22.282 | 27 | 611.201,862 308.637,663 | 28 | 611.243,69 308.649,135 | 43.373 |
| 28 | 611.243,69 308.649,135 | 29 | 611.266,337 308.650,935 | 22.718 | 29 | 611.266,337 308.650,935 | 30 | 611.342,813 308.646,007 | 76.635 | 30 | 611.342,813 308.646,007 | 31 | 611.379,879 308.647,596 | 37.1 |
| 31 | 611.379,879 308.647,596 | 32 | 611.396,389 308.652,393 | 17.193 | 32 | 611.396,389 308.652,393 | 33 | 611.405,599 308.660,04 | 11.971 | 33 | 611.405,599 308.660,04 | 34 | 611.412,926 308.670,959 | 13.15 |
| 34 | 611.412,926 308.670,959 | 35 | 611.415,21 308.681,715 | 10.996 | 35 | 611.415,21 308.681,715 | 36 | 611.409,282 308.729,536 | 48.187 | 36 | 611.409,282 308.729,536 | 37 | 611.408,519 308.734,179 | 4.705 |
| 37 | 611.408,519 308.734,179 | 38 | 611.405,408 308.752,846 | 18.924 | 38 | 611.405,408 308.752,846 | 39 | 611.403,91 308.763,934 | 11.189 | 39 | 611.403,91 308.763,934 | 40 | 611.400,343 308.796,438 | 32.699 |
| 40 | 611.400,343 308.796,438 | 41 | 611.396,455 308.829,924 | 33.711 | 41 | 611.396,455 308.829,924 | 42 | 611.394,772 308.839,323 | 9.548 | 42 | 611.394,772 308.839,323 | 43 | 611.391,867 308.867,132 | 27.96 |
| 43 | 611.391,867 308.867,132 | 44 | 611.376,427 308.943,992 | 78.395 | 44 | 611.376,427 308.943,992 | 45 | 611.355,499 309.016,867 | 75.82 | 45 | 611.355,499 309.016,867 | 46 | 611.350,425 309.039,263 | 22.964 |
| 46 | 611.350,425 309.039,263 | 47 | 611.350,375 309.053,643 | 14.38 | 47 | 611.350,375 309.053,643 | 48 | 611.358,92 309.060,774 | 11.13 | 48 | 611.358,92 309.060,774 | 49 | 611.384,275 309.062,281 | 25.4 |
| 49 | 611.384,275 309.062,281 | 50 | 611.406,918 309.056,11 | 23.469 | 50 | 611.406,918 309.056,11 | 51 | 611.428,559 309.044,331 | 24.639 | 51 | 611.428,559 309.044,331 | 1 | 611.437,053 309.039,516 | 9.764 |

** Lungimile segmentelor sunt determinate în planul de proiecție Stereo 70 și sunt rotunjite la 1 milimetru.

*** Distanța dintre puncte este formată din segmente cumulate ce sunt mai mici decât valoarea 1 milimetru.

