

**DATE DESPRE IMOBILUL NR. 3065**

Oficiul de Cadastru și Publicitate Imobiliară CALARASI
Biroul de Cadastru și Publicitate Imobiliară Oltenita

A. Partea I. Descrierea imobilului

TEREN Extravilan

Adresa: Jud. Calarasi, Tarlaua 16, Parcela 2 (Satul Buciumeni)

Nr. Crt	Nr cadastral Nr. topografic	Suprafața* (mp)	Observații / Referințe
A1	22768	95.829	Sector cadastral:11 Teren neimpregmuit;

B. Partea II. Proprietari și acte

Inscrieri privitoare la dreptul de proprietate și alte drepturi reale		Referințe
31787 / 22/11/2016		
Act Notarial nr. 5574, din 18/11/2016 emis de Ciobanu Mariana;		
B2	Intabulare, drept de PROPRIETATE, dobandit prin Conventie, cota actuala 1/1, cota initiala 1/1 1) COSTACHE VASILE 2) COSTACHE NICULINA	A1
40792 / 06/11/2023		
Act Notarial nr. 484, din 01/11/2023 emis de Buje Alexandru;		
B5	se radiază înscrierile de sub B3 și B4	A1
Act Notarial nr. 477, din 31/10/2023 emis de Buje Alexandru;		
B6	se notează dreptul de preemțiune pentru înstrăinarea terenului 1) PV SOLAR 4 SRL, CIF:46544221	A1
B7	se notează interdicția de vânzare a terenului fără exercitarea dreptului de preemțiune 1) PV SOLAR 4 SRL, CIF:46544221	A1

C. Partea III. SARCINI

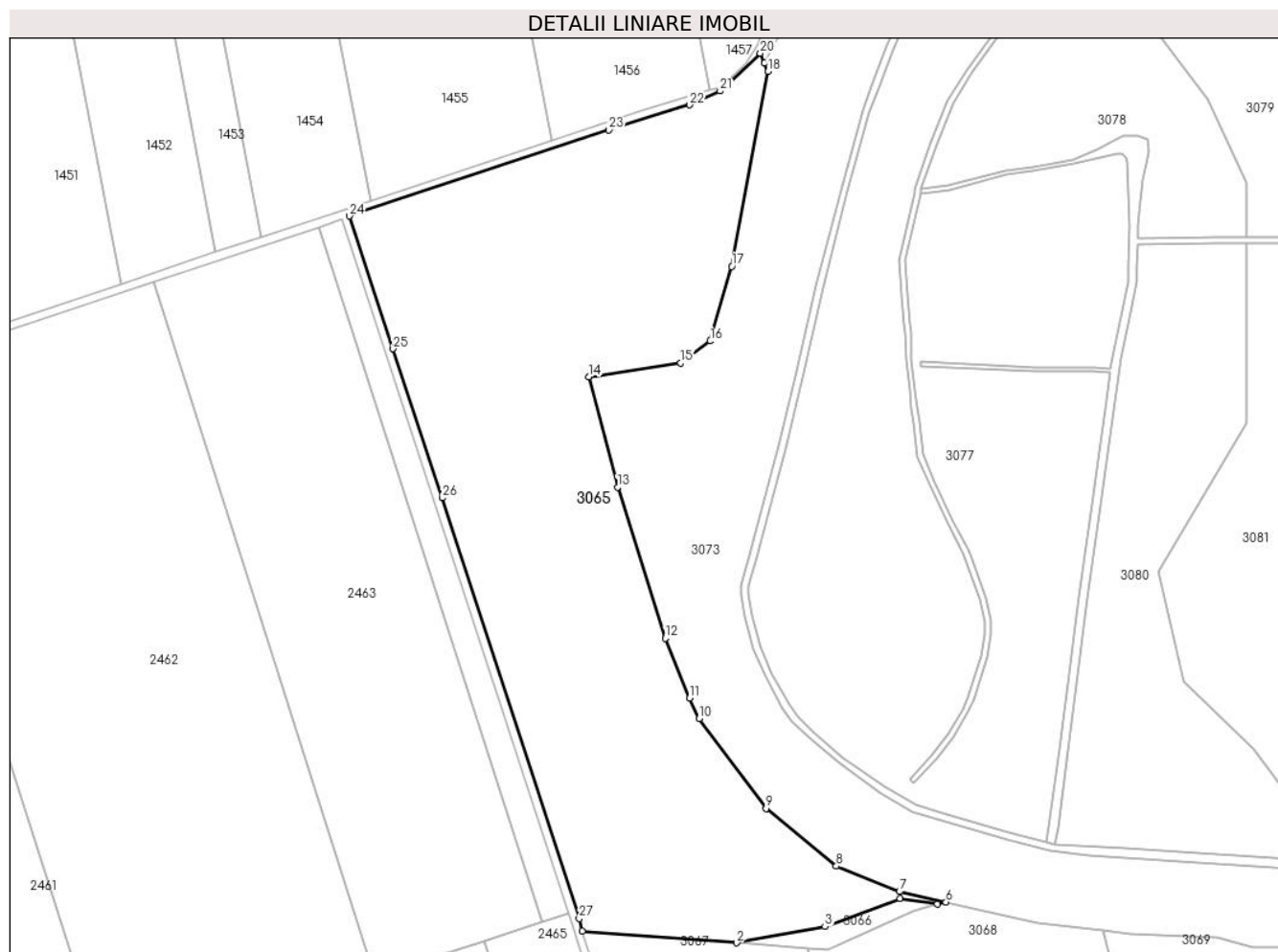
Inscrieri privind dezmembramintele dreptului de proprietate, drepturi reale de garanție și sarcini		Referințe
40792 / 06/11/2023		
Act Notarial nr. 484, din 01/11/2023 emis de Buje Alexandru;		
C2	se radiază înscrierea de sub C1	A1
Act Notarial nr. 477, din 31/10/2023 emis de Buje Alexandru;		
C3	Intabulare, drept de SUPERFICIE până la data de N31.10.2024 1) PV SOLAR 4 SRL, CIF:46544221	A1

Anexa Nr. 1 La Partea I

Teren

Nr cadastral	Suprafața (mp)*	Observații / Referințe
22768	95.829	

* Suprafața este determinată în planul de proiecție Stereo 70.



Date referitoare la teren

Crt	Categorie folosință	Intravilan	Suprafața (mp)	Tarla	Parcelă	Nr. topo	Observații / Referințe
1	arabil	NU	95.829	16	2	-	THEODORESCU BARBU

Lungime Segmente

1) Valorile lungimilor segmentelor sunt obținute din proiecție în plan.

Punct început	X / Y	Punct sfârșit	X / Y	Lungime segment (** (m)
1	612.714,533 308.177,859	2	612.822,253 308.169,703	108.028
3	612.883,807 308.180,983	4	612.936,11 308.200,712	55.9
5	612.962,066 308.196,545	6	612.968,195 308.198,095	6.322
7	612.935,726 308.205,359	8	612.891,658 308.223,16	47.528
9	612.842,717 308.263,254	10	612.796,184 308.325,93	78.062

Punct început	X / Y	Punct sfârșit	X / Y	Lungime segment (** (m)
2	612.822,253 308.169,703	3	612.883,807 308.180,983	62.579
4	612.936,11 308.200,712	5	612.962,066 308.196,545	26.288
6	612.968,195 308.198,095	7	612.935,726 308.205,359	33.272
8	612.891,658 308.223,16	9	612.842,717 308.263,254	63.267
10	612.796,184 308.325,93	11	612.789,362 308.340,284	15.893

Punct început	X / Y	Punct sfârșit	X / Y	Lungime segment (** (m)
11	612.789,362 308.340,284	12	612.772,344 308.381,893	44.955
13	612.739,092 308.487,308	14	612.718,898 308.564,116	79.418
15	612.783,192 308.573,858	16	612.803,808 308.589,2	25.698
17	612.818,735 308.641,224	18	612.844,055 308.777,155	138.269
19	612.841,665 308.782,831	20	612.838,72 308.789,823	7.587
21	612.810,592 308.763,506	22	612.789,286 308.753,768	23.426
23	612.733,002 308.736,468	24	612.552,01 308.676,36	190.712
25	612.582,522 308.583,778	26	612.616,672 308.479,893	109.354
27	612.712,376 308.186,562	1	612.714,533 308.177,859	8.966

Punct început	X / Y	Punct sfârșit	X / Y	Lungime segment (** (m)
12	612.772,344 308.381,893	13	612.739,092 308.487,308	110.535
14	612.718,898 308.564,116	15	612.783,192 308.573,858	65.028
16	612.803,808 308.589,2	17	612.818,735 308.641,224	54.123
18	612.844,055 308.777,155	19	612.841,665 308.782,831	6.159
20	612.838,72 308.789,823	21	612.810,592 308.763,506	38.52
22	612.789,286 308.753,768	23	612.733,002 308.736,468	58.883
24	612.552,01 308.676,36	25	612.582,522 308.583,778	97.48
26	612.616,672 308.479,893	27	612.712,376 308.186,562	308.549

** Lungimile segmentelor sunt determinate în planul de proiecție Stereo 70 și sunt rotunjite la 1 milimetru.

*** Distanța dintre puncte este formată din segmente cumulate ce sunt mai mici decât valoarea 1 milimetru.

**DATE DESPRE IMOBILUL NR. 3066**

Oficiul de Cadastru și Publicitate Imobiliară CALARASI
Biroul de Cadastru și Publicitate Imobiliară Oltenita

A. Partea I. Descrierea imobilului

TEREN Extravilan

Adresa: Jud. Calarasi

Nr. Crt	Nr cadastral Nr. topografic	Suprafața* (mp)	Observații / Referințe
A1		1.416	Sector cadastral:11 Teren neimprejmuit;

B. Partea II. Proprietari și acte

Inscrieri privitoare la dreptul de proprietate și alte drepturi reale		Referințe
/		
Act Normativ nr. 7, din 13/03/1996 emis de PARLAMENTUL ROMÂNIEI;		
B1	Inscrierea provizorie, drept de PROPRIETATE, dobandit prin Lege, cota actuala 1/1 1) UAT BUDEȘTI, CIF:4294154, PROPRIETAR NEIDENTIFICAT	A1

C. Partea III. SARCINI .

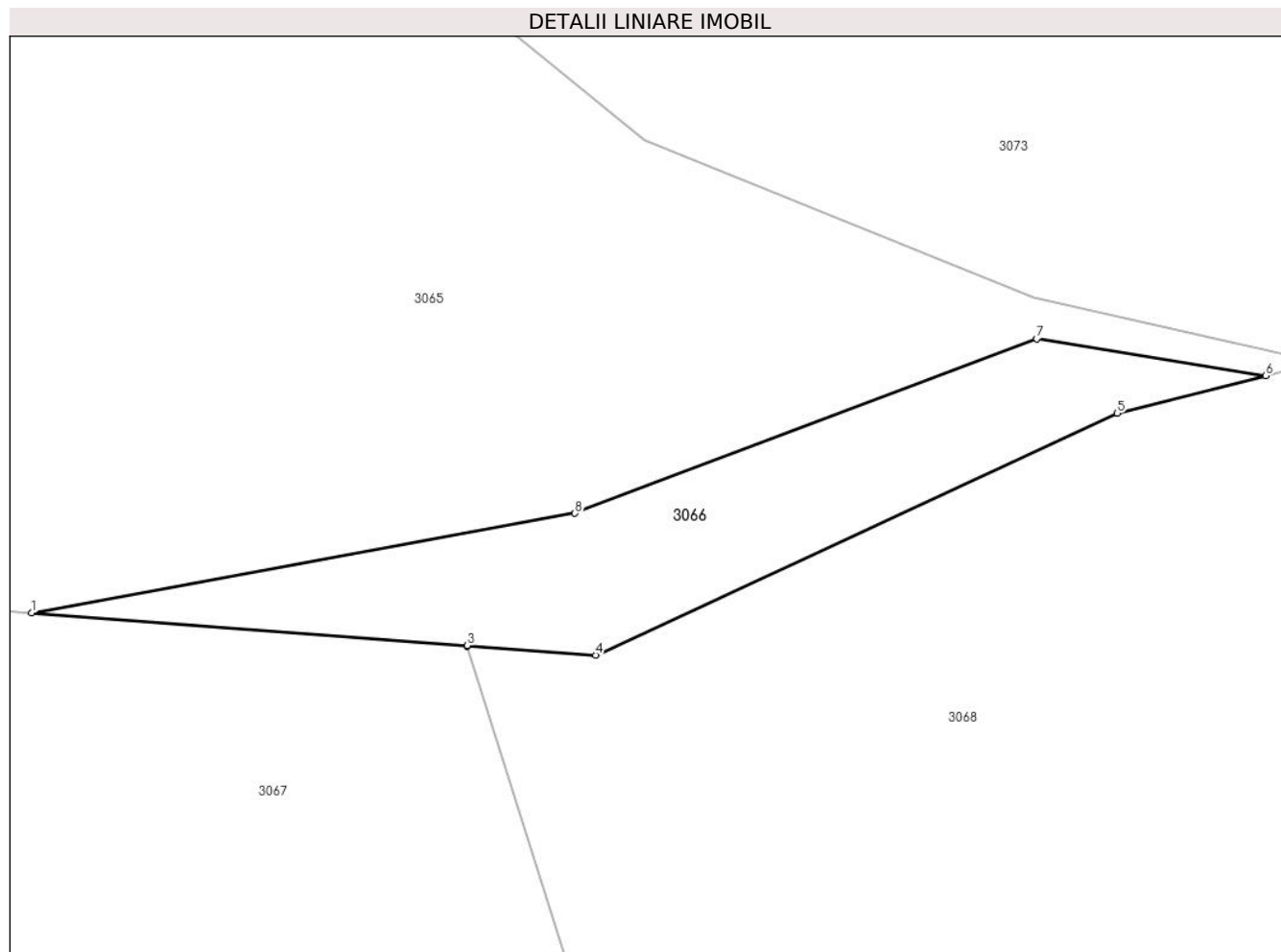
Inscrieri privind dezmembramintele dreptului de proprietate, drepturi reale de garanție și sarcini	Referințe
NU SUNT	

Anexa Nr. 1 La Partea I

Teren

Nr cadastral	Suprafața (mp)*	Observații / Referințe
	1.416	

* Suprafața este determinată în planul de proiecție Stereo 70.



Date referitoare la teren

Crt	Categorie folosință	Intra vilan	Suprafața (mp)	Tarla	Parcelă	Nr. topo	Observații / Referințe
1	pașune	NU	1.416	-	-	-	

Lungime Segmente

1) Valorile lungimilor segmentelor sunt obținute din proiecție în plan.

Punct început	X / Y	Punct sfârșit	X / Y	Lungime segment (** (m)
1	612.822,253 308.169,703	2	612.871,626 308.165,965	49.514
2	612.871,626 308.165,965	3	612.871,61 308.166,014	0.052
3	612.871,61 308.166,014	4	612.886,148 308.164,928	14.579
4	612.886,148 308.164,928	5	612.945,263 308.192,295	65.142
5	612.945,263 308.192,295	6	612.962,066 308.196,545	17.332

Punct început	X / Y	Punct sfârșit	X / Y	Lungime segment (** (m)
6	612.962,066 308.196,545	7	612.936,11 308.200,712	26.288
7	612.936,11 308.200,712	8	612.883,807 308.180,983	55.9
8	612.883,807 308.180,983	1	612.822,253 308.169,703	62.579

** Lungimile segmentelor sunt determinate în planul de proiecție Stereo 70 și sunt rotunjite la 1 milimetru.

*** Distanța dintre puncte este formată din segmente cumulate ce sunt mai mici decât valoarea 1 milimetru.

**DATE DESPRE IMOBILUL NR. 3067**

Oficiul de Cadastru și Publicitate Imobiliară CALARASI
Biroul de Cadastru și Publicitate Imobiliară Oltenita

A. Partea I. Descrierea imobilului

TEREN Extravilan

Nr. CF vechi:882
Nr. cadastral vechi:1053

Adresa: Jud. Calarasi, Tarla 5, Parcela 21

Nr. Crt	Nr cadastral Nr. topografic	Suprafața* (mp)	Observații / Referințe
A1	20293	60.400	Sector cadastral:11 Teren neimprejmuit;

B. Partea II. Proprietari și acte

Inscrieri privitoare la dreptul de proprietate și alte drepturi reale		Referințe
9658 / 24/03/2020		
Act Notarial nr. 1323, din 11/03/2020 emis de Terovan Maria Magdalena;		
B3	Intabulare, drept de PROPRIETATE, dobandit prin Conventie, cota actuala 1/1, cota initiala 1/1 1) COSTACHE VASILE 2) COSTACHE NICULINA	A1
29666 / 22/07/2022		
Act Administrativ nr. 29666, din 22/07/2022 emis de OCPI Calarasi;		
B6	se noteaza repositionarea imobilului	A1
40793 / 06/11/2023		
Act Notarial nr. 484, din 01/11/2023 emis de Buje Alexandru;		
B7	se radiază înscrierile de sub B4 și B5	A1
Act Notarial nr. 477, din 31/10/2023 emis de Buje Alexandru;		
B8	se notează dreptul de preemțiune pentru înstrăinarea terenului 1) PV SOLAR 4 SRL, CIF:46544221	A1
B9	se notează interdicția de vânzare a terenului fără exercitarea dreptului de preemțiune 1) PV SOLAR 4 SRL, CIF:46544221	A1

C. Partea III. SARCINI

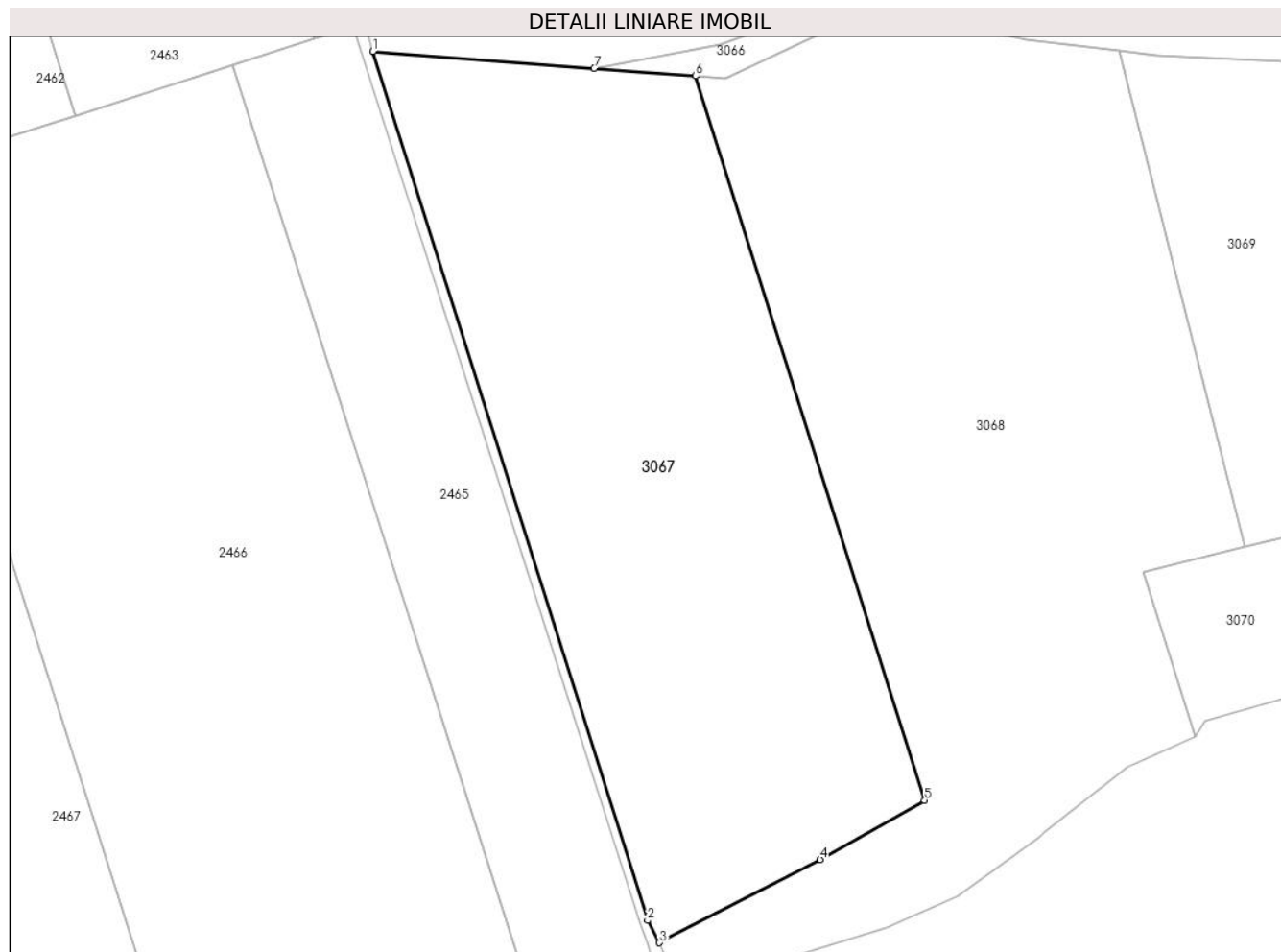
Inscrieri privind dezmembramintele dreptului de proprietate, drepturi reale de garanție și sarcini		Referințe
40793 / 06/11/2023		
Act Notarial nr. 484, din 01/11/2023 emis de Buje Alexandru;		
C2	se radiază înscrierea de sub C1	A1
Act Notarial nr. 477, din 31/10/2023 emis de Buje Alexandru;		
C3	Intabulare, drept de SUPERFICIEpână la data de 31.10.2024 1) PV SOLAR 4 SRL, CIF:46544221	A1

Anexa Nr. 1 La Partea I

Teren

Nr cadastral	Suprafața (mp)*	Observații / Referințe
20293	60.400	

* Suprafața este determinată în planul de proiecție Stereo 70.



Date referitoare la teren

Crt	Categorie folosință	Intravilan	Suprafața (mp)	Tarla	Parcelă	Nr. topo	Observații / Referințe
1	arabil	NU	60.400	5	21	-	

Lungime Segmente

1) Valorile lungimilor segmentelor sunt obținute din proiecție în plan.

Punct început	X / Y	Punct sfârșit	X / Y	Lungime segment (** (m)
1	612.714,533 308.177,859	2	612.848,346 307.755,261	443.278
2	612.848,346 307.755,261	3	612.854,135 307.744,413	12.296
3	612.854,135 307.744,413	4	612.932,339 307.784,914	88.069
4	612.932,339 307.784,914	5	612.983,166 307.813,707	58.416
5	612.983,166 307.813,707	6	612.871,626 308.165,965	369.495

Punct început	X / Y	Punct sfârșit	X / Y	Lungime segment (** (m)
6	612.871,626 308.165,965	7	612.822,253 308.169,703	49.514
7	612.822,253 308.169,703	1	612.714,533 308.177,859	108.028

** Lungimile segmentelor sunt determinate în planul de proiecție Stereo 70 și sunt rotunjite la 1 milimetru.

*** Distanța dintre puncte este formată din segmente cumulate ce sunt mai mici decât valoarea 1 milimetru.

**DATE DESPRE IMOBILUL NR. 3068**

Oficiul de Cadastru și Publicitate Imobiliară CALARASI
Biroul de Cadastru și Publicitate Imobiliară Oltenita

A. Partea I. Descrierea imobilului

TEREN Extravilan

Adresa: Jud. Calarasi, Tarlaua 16, Parcela 3 (Satul Buciumeni)

Nr. Crt	Nr cadastral Nr. topografic	Suprafața* (mp)	Observații / Referințe
A1	22769	73.944	Sector cadastral:11 Teren neimpregmuit;

B. Partea II. Proprietari și acte

Inscrieri privitoare la dreptul de proprietate și alte drepturi reale		Referințe
9659 / 24/03/2020		
Act Notarial nr. 1323, din 11/03/2020 emis de Terovan Maria Magdalena;		
B3	Intabulare, drept de PROPRIETATE, dobândit prin Conventie, cota actuala 1/1, cota initiala 1/1 1) COSTACHE VASILE 2) COSTACHE NICULINA	A1
40794 / 06/11/2023		
Act Notarial nr. 484, din 01/11/2023 emis de Buje Alexandru;		
B6	se radiază înscriserile de sub B4 și B5	A1
Act Notarial nr. 477, din 31/10/2023 emis de Buje Alexandru;		
B7	se notează dreptul de preemțiune pentru înstrăinarea terenului 1) PV SOLAR 4 SRL, CIF:46544221	A1
B8	se notează interdicția de vânzare a terenului fără exercitarea dreptului de preemțiune 1) PV SOLAR 4 SRL, CIF:46544221	A1

C. Partea III. SARCINI

Inscrieri privind dezmembramintele dreptului de proprietate, drepturi reale de garanție și sarcini		Referințe
40794 / 06/11/2023		
Act Notarial nr. 484, din 01/11/2023 emis de Buje Alexandru;		
C2	se radiază înscrierea de sub C1	A1
Act Notarial nr. 477, din 31/10/2023 emis de Buje Alexandru;		
C3	Intabulare, drept de SUPERFICIE până la data de 31.10.2024 1) PV SOLAR 4 SRL, CIF:46544221	A1

Anexa Nr. 1 La Partea I

Teren

Nr cadastral	Suprafața (mp)*	Observații / Referințe
22769	73.944	

* Suprafața este determinată în planul de proiecție Stereo 70.



Date referitoare la teren

Crt	Categorie folosință	Intravilan	Suprafața (mp)	Tarla	Parcelă	Nr. topo	Observații / Referințe
1	arabil	NU	73.944	16	3	-	THEODORESCU BARBU

Lungime Segmente

1) Valorile lungimilor segmentelor sunt obținute din proiecție în plan.

Punct început	X / Y	Punct sfârșit	X / Y	Lungime segment (** (m)
1	612.871,626 308.165,965	2	612.983,166 307.813,707	369.495
3	612.932,339 307.784,914	4	612.854,135 307.744,413	88.069
5	612.861,975 307.726,607	6	612.910,769 307.735,412	49.582
7	612.964,145 307.751,41	8	612.999,131 307.766,814	38.227
9	613.039,028 307.795,964	10	613.041,692 307.797,91	3.299

Punct început	X / Y	Punct sfârșit	X / Y	Lungime segment (** (m)
2	612.983,166 307.813,707	3	612.932,339 307.784,914	58.416
4	612.854,135 307.744,413	5	612.861,975 307.726,607	19.456
6	612.910,769 307.735,412	7	612.964,145 307.751,41	55.722
8	612.999,131 307.766,814	9	613.039,028 307.795,964	49.411
10	613.041,692 307.797,91	11	613.081,98 307.829,944	51.471

Punct început	X / Y	Punct sfârșit	X / Y	Lungime segment (** (m)
11	613.081,98 307.829,944	12	613.115,029 307.844,882	36.268
13	613.089,508 307.924,644	14	613.139,301 307.936,986	51.3
15	613.077,796 308.178,266	16	613.032,522 308.183,705	45.6
17	612.968,195 308.198,095	18	612.962,066 308.196,545	6.322
19	612.945,263 308.192,295	20	612.886,148 308.164,928	65.142
21	612.871,61 308.166,014	1	612.871,626 308.165,965	0.052

Punct început	X / Y	Punct sfârșit	X / Y	Lungime segment (** (m)
12	613.115,029 307.844,882	13	613.089,508 307.924,644	83.745
14	613.139,301 307.936,986	15	613.077,796 308.178,266	248.996
16	613.032,522 308.183,705	17	612.968,195 308.198,095	65.917
18	612.962,066 308.196,545	19	612.945,263 308.192,295	17.332
20	612.886,148 308.164,928	21	612.871,61 308.166,014	14.579

** Lungimile segmentelor sunt determinate în planul de proiecție Stereo 70 și sunt rotunjite la 1 milimetru.

*** Distanța dintre puncte este formată din segmente cumulate ce sunt mai mici decât valoarea 1 milimetru.

**DATE DESPRE IMOBILUL NR. 3069**

Oficiul de Cadastru și Publicitate Imobiliară CALARASI
Biroul de Cadastru și Publicitate Imobiliară Oltenita

A. Partea I. Descrierea imobilului

TEREN Extravilan

Adresa: Jud. Calarasi

Nr. Crt	Nr cadastral Nr. topografic	Suprafața* (mp)	Observații / Referințe
A1		74.627	Sector cadastral:11 Teren neimprejmut;

B. Partea II. Proprietari și acte

Inscrieri privitoare la dreptul de proprietate și alte drepturi reale	Referințe
/	
Act Normativ nr. 7, din 13/03/1996 emis de PARLAMENTUL ROMÂNIEI;	
B1	Inscrierea provizorie, drept de PROPRIETATE, dobandit prin Lege, cota actuala 1/1
	1) UAT BUDEȘTI, CIF:4294154, PROPRIETAR NEIDENTIFICAT

C. Partea III. SARCINI .

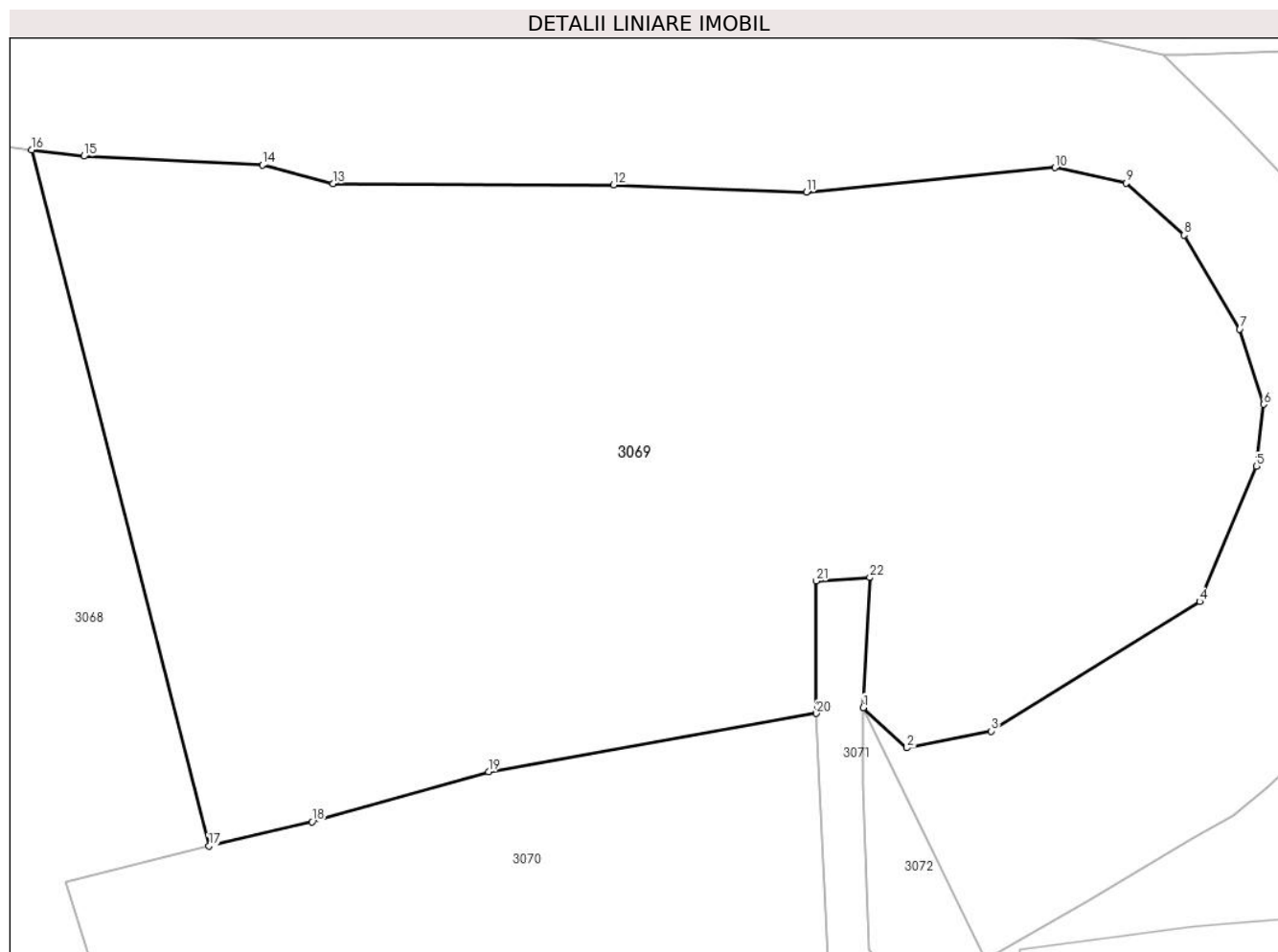
Inscrieri privind dezmembramintele dreptului de proprietate, drepturi reale de garanție și sarcini	Referințe
NU SUNT	

Anexa Nr. 1 La Partea I

Teren

Nr cadastral	Suprafața (mp)*	Observații / Referințe
	74.627	

* Suprafața este determinată în planul de proiecție Stereo 70.



Date referitoare la teren

Crt	Categorie folosință	Intra vilan	Suprafața (mp)	Tarla	Parcelă	Nr. topo	Observații / Referințe
1	pasune	NU	74.627	-	-	-	

Lungime Segmente

1) Valorile lungimilor segmentelor sunt obținute din proiecție în plan.

Punct început	X / Y	Punct sfârșit	X / Y	Lungime segment (** (m)
1	613.366,315 307.985,007	2	613.381,413 307.970,994	20.599
3	613.410,59 307.976,846	4	613.482,911 308.021,733	85.119
5	613.502,6 308.068,598	6	613.505,172 308.090,117	21.672
7	613.496,871 308.116,187	8	613.477,548 308.148,759	37.872
9	613.457,529 308.166,815	10	613.432,762 308.172,144	25.334

Punct început	X / Y	Punct sfârșit	X / Y	Lungime segment (** (m)
2	613.381,413 307.970,994	3	613.410,59 307.976,846	29.758
4	613.482,911 308.021,733	5	613.502,6 308.068,598	50.833
6	613.505,172 308.090,117	7	613.496,871 308.116,187	27.36
8	613.477,548 308.148,759	9	613.457,529 308.166,815	26.959
10	613.432,762 308.172,144	11	613.346,505 308.163,719	86.667

Punct început	X / Y	Punct sfârșit	X / Y	Lungime segment (** (m)
11	613.346,505 308.163,719	12	613.279,627 308.166,097	66.92
13	613.182,3 308.166,557	14	613.157,819 308.173,09	25.338
15	613.095,912 308.176,09	16	613.077,796 308.178,266	18.246
17	613.139,301 307.936,986	18	613.175,102 307.945,432	36.784
19	613.236,323 307.962,711	20	613.349,997 307.982,974	115.466
21	613.349,853 308.028,856	22	613.368,566 308.030,06	18.752

Punct început	X / Y	Punct sfârșit	X / Y	Lungime segment (** (m)
12	613.279,627 308.166,097	13	613.182,3 308.166,557	97.328
14	613.157,819 308.173,09	15	613.095,912 308.176,09	61.98
16	613.077,796 308.178,266	17	613.139,301 307.936,986	248.996
18	613.175,102 307.945,432	19	613.236,323 307.962,711	63.613
20	613.349,997 307.982,974	21	613.349,853 308.028,856	45.882
22	613.368,566 308.030,06	1	613.366,315 307.985,007	45.109

** Lungimile segmentelor sunt determinate în planul de proiecție Stereo 70 și sunt rotunjite la 1 milimetru.

*** Distanța dintre puncte este formată din segmente cumulate ce sunt mai mici decât valoarea 1 milimetru.

**DATE DESPRE IMOBILUL NR. 3070**

Oficiul de Cadastru și Publicitate Imobiliară CALARASI
Biroul de Cadastru și Publicitate Imobiliară Oltenita

A. Partea I. Descrierea imobilului

TEREN Extravilan

Adresa: Jud. Calarasi

Nr. Crt	Nr cadastral Nr. topografic	Suprafața* (mp)	Observații / Referințe
A1		20.168	Sector cadastral:11 Teren neimprejmuit;

B. Partea II. Proprietari și acte

Inscrieri privitoare la dreptul de proprietate și alte drepturi reale	Referințe
/	
Act Normativ nr. 7, din 13/03/1996 emis de PARLAMENTUL ROMÂNIEI;	
B1	A1
1) UAT BUDEȘTI, CIF:4294154, PROPRIETAR NEIDENTIFICAT	

C. Partea III. SARCINI .

Inscrieri privind dezmembramintele dreptului de proprietate, drepturi reale de garanție și sarcini	Referințe
NU SUNT	

Anexa Nr. 1 La Partea I

Teren

Nr cadastral	Suprafața (mp)*	Observații / Referințe
	20.168	

* Suprafața este determinată în planul de proiecție Stereo 70.

DETALII LINIARE IMOBIL



Date referitoare la teren

Crt	Categorie folosință	Intravilan	Suprafața (mp)	Tarla	Parcelă	Nr. topo	Observații / Referințe
1	pașune	NU	20.168	-	-	-	

Lungime Segmente

1) Valorile lungimilor segmentelor sunt obținute din proiecție în plan.

Punct început	X / Y	Punct sfârșit	X / Y	Lungime segment (** (m)
1	613.139,301 307.936,986	2	613.089,508 307.924,644	51.3
2	613.089,508 307.924,644	3	613.115,029 307.844,882	83.745
3	613.115,029 307.844,882	4	613.119,668 307.852,521	8.937
4	613.119,668 307.852,521	5	613.163,361 307.864,794	45.384
5	613.163,361 307.864,794	6	613.253,894 307.890,225	94.037

Punct început	X / Y	Punct sfârșit	X / Y	Lungime segment (** (m)
6	613.253,894 307.890,225	7	613.316,155 307.893,404	62.342
7	613.316,155 307.893,404	8	613.343,02 307.883,425	28.658
8	613.343,02 307.883,425	9	613.354,209 307.897,245	17.782
9	613.354,209 307.897,245	10	613.349,997 307.982,974	85.832
10	613.349,997 307.982,974	11	613.236,323 307.962,711	115.466
11	613.236,323 307.962,711	12	613.175,102 307.945,432	63.613
12	613.175,102 307.945,432	1	613.139,301 307.936,986	36.784

** Lungimile segmentelor sunt determinate în planul de proiecție Stereo 70 și sunt rotunjite la 1 milimetru.

*** Distanța dintre puncte este formată din segmente cumulate ce sunt mai mici decât valoarea 1 milimetru.

**DATE DESPRE IMOBILUL NR. 3071**

Oficiul de Cadastru și Publicitate Imobiliară CALARASI
Biroul de Cadastru și Publicitate Imobiliară Oltenita

A. Partea I. Descrierea imobilului

TEREN Extravilan

Adresa: Jud. Calarasi

Nr. Crt	Nr cadastral Nr. topografic	Suprafața* (mp)	Observații / Referințe
A1		2.319	Sector cadastral:11 Teren neimprejmuit;

B. Partea II. Proprietari și acte

Inscrieri privitoare la dreptul de proprietate și alte drepturi reale		Referințe
/		
Act Administrativ nr. 7, din 13/03/1996 emis de PARLAMENTUL ROMÂNIEI;		
B1	Inscrierea provizorie, drept de PROPRIETATE, dobandit prin Lege, cota actuala 1/1	A1
1) UAT BUDEȘTI, CIF:4294154, PROPRIETAR NEIDENTIFICAT		

C. Partea III. SARCINI .

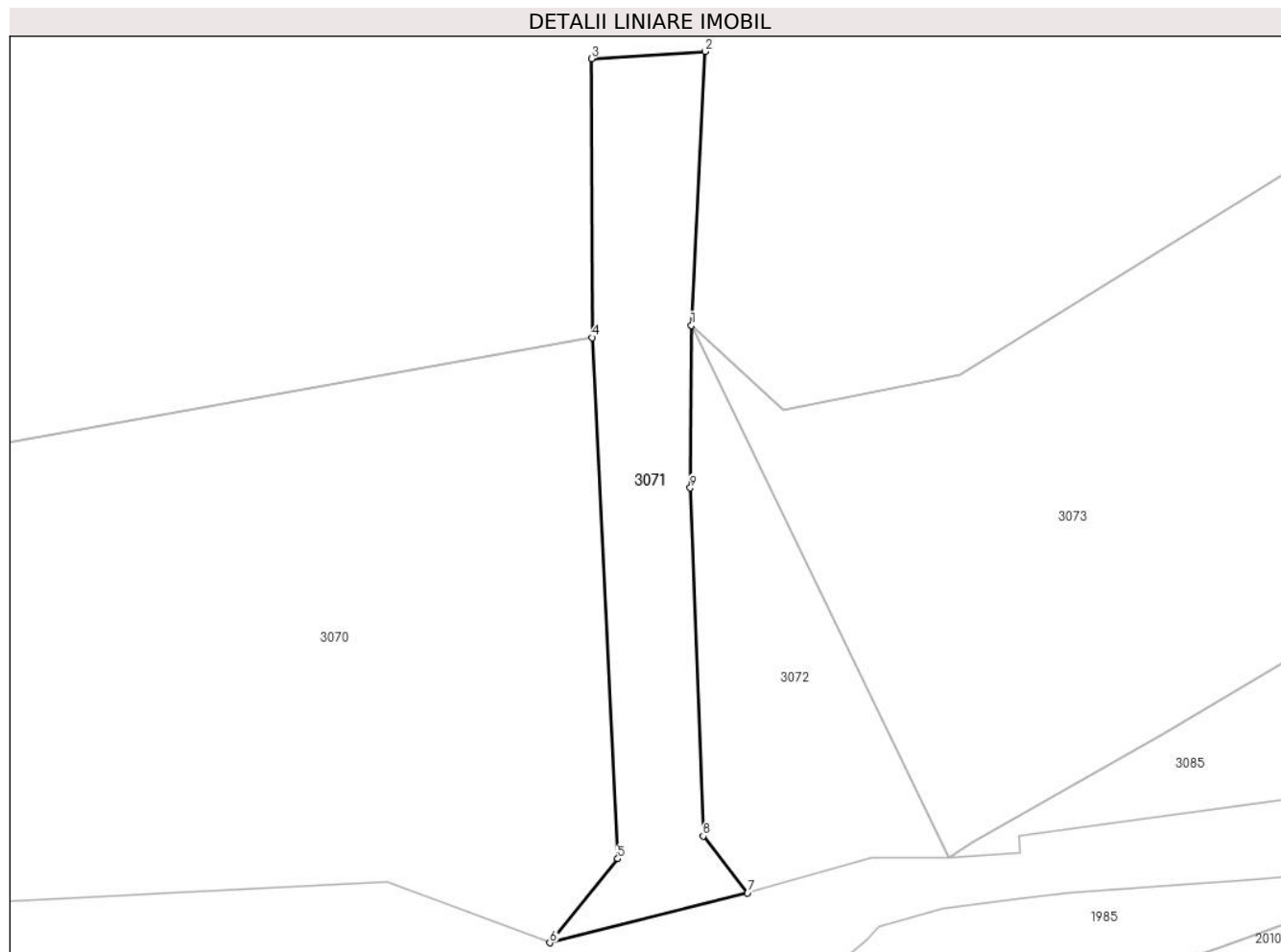
Inscrieri privind dezmembramintele dreptului de proprietate, drepturi reale de garanție și sarcini	Referințe
NU SUNT	

Anexa Nr. 1 La Partea I

Teren

Nr cadastral	Suprafața (mp)*	Observații / Referințe
	2.319	

* Suprafața este determinată în planul de proiecție Stereo 70.



Date referitoare la teren

Crt	Categorie folosință	Intravilan	Suprafața (mp)	Tarla	Parcelă	Nr. topo	Observații / Referințe
1	ape statatoare	NU	2.319	-	-	-	

Lungime Segmente

1) Valorile lungimilor segmentelor sunt obținute din proiecție în plan.

Punct început	X / Y	Punct sfârșit	X / Y	Lungime segment (** (m)
1	613.366,315 307.985,007	2	613.368,566 308.030,06	45.109
2	613.368,566 308.030,06	3	613.349,853 308.028,856	18.752
3	613.349,853 308.028,856	4	613.349,997 307.982,974	45.882
4	613.349,997 307.982,974	5	613.354,209 307.897,245	85.832
5	613.354,209 307.897,245	6	613.343,02 307.883,425	17.782

Punct început	X / Y	Punct sfârșit	X / Y	Lungime segment (** (m)
6	613.343,02 307.883,425	7	613.375,574 307.891,632	33.573
7	613.375,574 307.891,632	8	613.368,287 307.900,982	11.854
8	613.368,287 307.900,982	9	613.366,147 307.958,25	57.308
9	613.366,147 307.958,25	1	613.366,315 307.985,007	26.758

** Lungimile segmentelor sunt determinate în planul de proiecție Stereo 70 și sunt rotunjite la 1 milimetru.

*** Distanța dintre puncte este formată din segmente cumulate ce sunt mai mici decât valoarea 1 milimetru.

**DATE DESPRE IMOBILUL NR. 3072**

Oficiul de Cadastru și Publicitate Imobiliară CALARASI
Biroul de Cadastru și Publicitate Imobiliară Oltenita

A. Partea I. Descrierea imobilului

TEREN Extravilan

Adresa: Jud. Calarasi

Nr. Crt	Nr cadastral Nr. topografic	Suprafața* (mp)	Observații / Referințe
A1		1.873	Sector cadastral:11 Teren neimprejmuit;

B. Partea II. Proprietari și acte

Inscrieri privitoare la dreptul de proprietate și alte drepturi reale	Referințe
/	
Act Normativ nr. 7, din 13/03/1996 emis de PARLAMENTUL ROMÂNIEI;	
B1	Inscrierea provizorie, drept de PROPRIETATE, dobandit prin Lege, cota actuala 1/1
	1) UAT BUDEȘTI, CIF:4294154, PROPRIETAR NEIDENTIFICAT

C. Partea III. SARCINI .

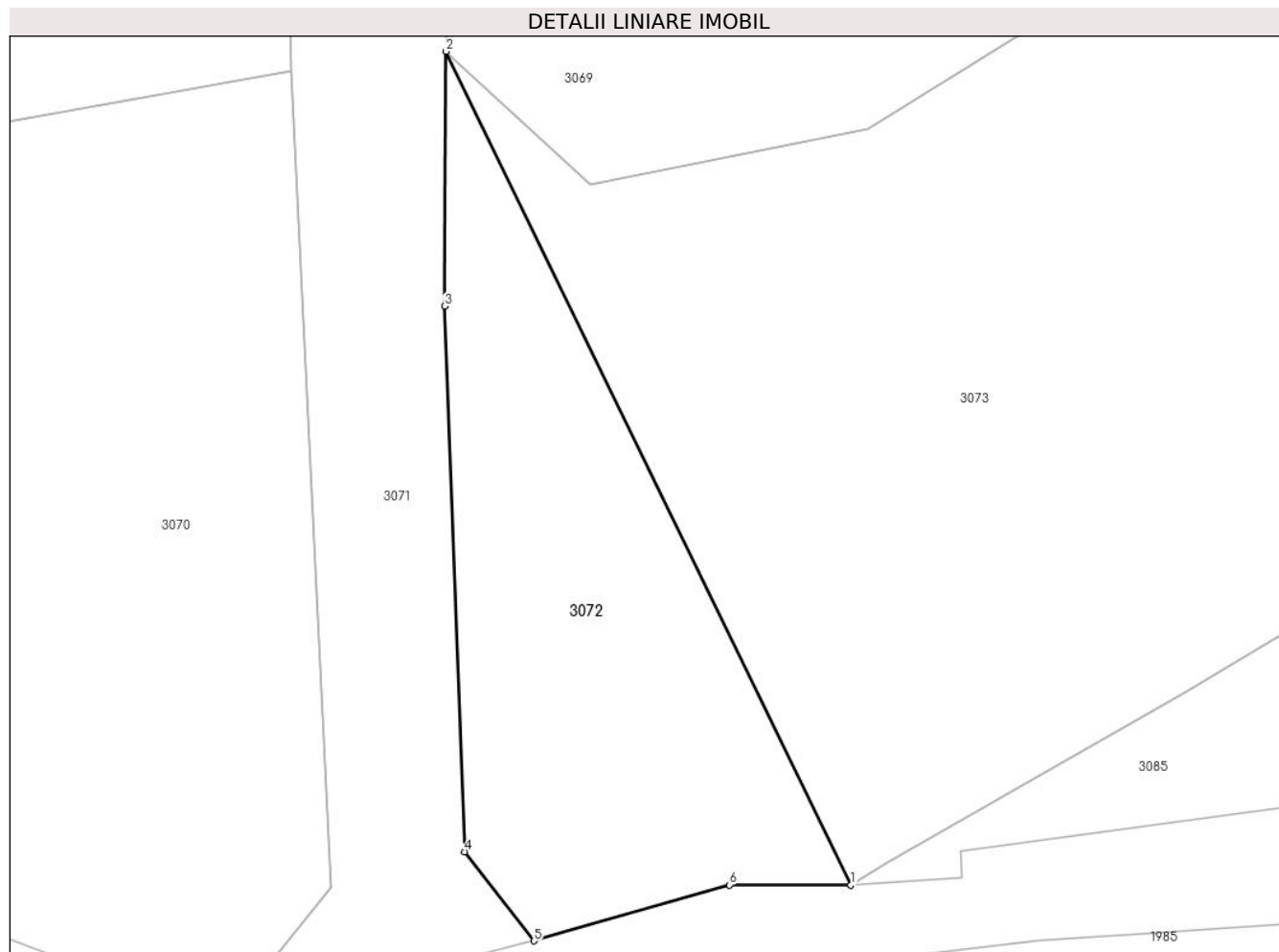
Inscrieri privind dezmembramintele dreptului de proprietate, drepturi reale de garanție și sarcini	Referințe
NU SUNT	

Anexa Nr. 1 La Partea I

Teren

Nr cadastral	Suprafața (mp)*	Observații / Referințe
	1.873	

* Suprafața este determinată în planul de proiecție Stereo 70.



Date referitoare la teren

Crt	Categorie folosință	Intravilan	Suprafața (mp)	Tarla	Parcelă	Nr. topo	Observații / Referințe
1	pașune	NU	1.873	-	-	-	

Lungime Segmente

1) Valorile lungimilor segmentelor sunt obținute din proiecție în plan.

Punct început	X / Y	Punct sfârșit	X / Y	Lungime segment (** (m)
1	613.408,836 307.897,493	2	613.366,315 307.985,007	97.297
2	613.366,315 307.985,007	3	613.366,147 307.958,25	26.758
3	613.366,147 307.958,25	4	613.368,287 307.900,982	57.308
4	613.368,287 307.900,982	5	613.375,574 307.891,632	11.854
5	613.375,574 307.891,632	6	613.396,083 307.897,501	21.332

Punct început	X / Y	Punct sfârșit	X / Y	Lungime segment (** (m)
6	613.396,083 307.897,501	1	613.408,836 307.897,493	12.753

** Lungimile segmentelor sunt determinate în planul de proiecție Stereo 70 și sunt rotunjite la 1 milimetru.

*** Distanța dintre puncte este formată din segmente cumulate ce sunt mai mici decât valoarea 1 milimetru.

**DATE DESPRE IMOBILUL NR. 3073**

Oficiul de Cadastru și Publicitate Imobiliară CALARASI
Biroul de Cadastru și Publicitate Imobiliară Oltenita

A. Partea I. Descrierea imobilului

TEREN Extravilan

Adresa: Jud. Calarasi, T 25, P 1

Nr. Crt	Nr cadastral Nr. topografic	Suprafața* (mp)	Observații / Referințe
A1	24876	109.557	Sector cadastral:11 Teren neimprejmuit; Teren extravilan neimprejmuit.

B. Partea II. Proprietari și acte

Inscrieri privitoare la dreptul de proprietate și alte drepturi reale		Referințe
5878 / 24/02/2023		
Act Administrativ nr. 248, din 01/08/2018 emis de PREFECTUL JUDETULUI CALARASI;		
B1	Intabulare, drept de PROPRIETATE, dobandit prin Lege, cota actuala 1/1, cota initiala 1/1 1) ORAȘ BUDEȘTI, CIF:4294154, - DOMENIU PRIVAT	A1

C. Partea III. SARCINI .

Inscrieri privind dezmembramintele dreptului de proprietate, drepturi reale de garanție și sarcini	Referințe
NU SUNT	

Anexa Nr. 1 La Partea I

Teren

Nr cadastral	Suprafața (mp)*	Observații / Referințe
24876	109.557	Teren extravilan neimpregmuit.

* Suprafața este determinată în planul de proiecție Stereo 70.

DETALII LINIARE IMOBIL



Date referitoare la teren

Crt	Categorie folosință	Intravilan	Suprafața (mp)	Tarla	Parcelă	Nr. topo	Observații / Referințe
1	ape statatoare	NU	109.557	25	-	-	

Lungime Segmente

1) Valorile lungimilor segmentelor sunt obținute din proiecție în plan.

Punct început	X / Y	Punct sfârșit	X / Y	Lungime segment	Punct început	X / Y	Punct sfârșit	X / Y	Lungime segment	Punct început	X / Y	Punct sfârșit	X / Y	Lungime segment
1	612.841,665 308.782,831	2	612.844,055 308.777,155	6.159	2	612.844,055 308.777,155	3	612.818,735 308.641,224	138.269	3	612.818,735 308.641,224	4	612.803,808 308.589,2	54.123
4	612.803,808 308.589,2	5	612.783,192 308.573,858	25.698	5	612.783,192 308.573,858	6	612.718,898 308.564,116	65.028	6	612.718,898 308.564,116	7	612.739,092 308.487,308	79.418
7	612.739,092 308.487,308	8	612.772,344 308.381,893	110.535	8	612.772,344 308.381,893	9	612.789,362 308.340,284	44.955	9	612.789,362 308.340,284	10	612.796,184 308.325,93	15.893
10	612.796,184 308.325,93	11	612.842,717 308.263,254	78.062	11	612.842,717 308.263,254	12	612.891,658 308.223,16	63.267	12	612.891,658 308.223,16	13	612.935,726 308.205,359	47.528
13	612.935,726 308.205,359	14	612.968,195 308.198,095	33.272	14	612.968,195 308.198,095	15	613.032,522 308.183,705	65.917	15	613.032,522 308.183,705	16	613.077,796 308.178,266	45.6

Punct început	X / Y	Punct sfârșit	X / Y	Lungime segment	Punct început	X / Y	Punct sfârșit	X / Y	Lungime segment	Punct început	X / Y	Punct sfârșit	X / Y	Lungime segment
16	613.077,796 308.178,266	17	613.095,912 308.176,09	18.246	17	613.095,912 308.176,09	18	613.157,819 308.173,09	61.98	18	613.157,819 308.173,09	19	613.182,33 308.166,557	25.338
19	613.182,33 308.166,557	20	613.279,627 308.166,097	97.328	20	613.279,627 308.166,097	21	613.346,505 308.163,719	66.92	21	613.346,505 308.163,719	22	613.432,762 308.172,144	86.667
22	613.432,762 308.172,144	23	613.457,529 308.166,815	25.334	23	613.457,529 308.166,815	24	613.477,548 308.148,759	26.959	24	613.477,548 308.148,759	25	613.496,871 308.116,187	37.872
25	613.496,871 308.116,187	26	613.505,172 308.090,117	27.36	26	613.505,172 308.090,117	27	613.502,6 308.068,598	21.672	27	613.502,6 308.068,598	28	613.482,911 308.021,733	50.833
28	613.482,911 308.021,733	29	613.410,59 307.976,846	85.119	29	613.410,59 307.976,846	30	613.381,413 307.970,994	29.758	30	613.381,413 307.970,994	31	613.366,315 307.985,007	20.599
31	613.366,315 307.985,007	32	613.408,836 307.897,493	97.297	32	613.408,836 307.897,493	33	613.412,726 307.899,955	4.604	33	613.412,726 307.899,955	34	613.444,04 307.917,787	36.035
34	613.444,04 307.917,787	35	613.480,452 307.939,496	42.392	35	613.480,452 307.939,496	36	613.494,529 307.947,481	16.184	36	613.494,529 307.947,481	37	613.506,815 307.957,608	15.922
37	613.506,815 307.957,608	38	613.523,632 307.973,786	23.335	38	613.523,632 307.973,786	39	613.531,974 307.985,533	14.408	39	613.531,974 307.985,533	40	613.542,554 308.007,423	24.313
40	613.542,554 308.007,423	41	613.548,265 308.031,691	24.931	41	613.548,265 308.031,691	42	613.550,03 308.042,088	10.546	42	613.550,03 308.042,088	43	613.550,667 308.060,997	18.92
43	613.550,667 308.060,997	44	613.551,052 308.077,642	16.649	44	613.551,052 308.077,642	45	613.549,255 308.098,661	21.096	45	613.549,255 308.098,661	46	613.545,476 308.112,478	14.324
46	613.545,476 308.112,478	47	613.537,738 308.129,83	18.999	47	613.537,738 308.129,83	48	613.528,107 308.148,372	20.894	48	613.528,107 308.148,372	49	613.522,365 308.157,733	10.982
49	613.522,365 308.157,733	50	613.513,081 308.168,138	13.945	50	613.513,081 308.168,138	51	613.493,182 308.188,57	28.521	51	613.493,182 308.188,57	52	613.470,338 308.211,339	32.253
52	613.470,338 308.211,339	53	613.445,794 308.216,568	25.095	53	613.445,794 308.216,568	54	613.435,347 308.217,677	10.506	54	613.435,347 308.217,677	55	613.419,525 308.218,64	15.851
55	613.419,525 308.218,64	56	613.360,446 308.219,112	59.081	56	613.360,446 308.219,112	57	613.291,221 308.218,896	69.225	57	613.291,221 308.218,896	58	613.222,587 308.220,343	68.649
58	613.222,587 308.220,343	59	613.118,587 308.226,939	104.209	59	613.118,587 308.226,939	60	613.093,06 308.229,132	25.621	60	613.093,06 308.229,132	61	613.068,061 308.230,512	25.037
61	613.068,061 308.230,512	62	613.040,847 308.233,603	27.389	62	613.040,847 308.233,603	63	613.010,884 308.241,625	31.018	63	613.010,884 308.241,625	64	612.964,687 308.254,977	48.088
64	612.964,687 308.254,977	65	612.944,918 308.261,045	20.679	65	612.944,918 308.261,045	66	612.922,372 308.274,723	26.371	66	612.922,372 308.274,723	67	612.893,271 308.295,197	35.582
67	612.893,271 308.295,197	68	612.872,258 308.313,049	27.572	68	612.872,258 308.313,049	69	612.860,887 308.323,804	15.652	69	612.860,887 308.323,804	70	612.854,336 308.333,067	11.345
70	612.854,336 308.333,067	71	612.841,863 308.355,821	25.948	71	612.841,863 308.355,821	72	612.834,019 308.374,486	20.246	72	612.834,019 308.374,486	73	612.827,62 308.397,11	23.512
73	612.827,62 308.397,11	74	612.824,915 308.412,072	15.205	74	612.824,915 308.412,072	75	612.825,416 308.419,418	7.363	75	612.825,416 308.419,418	76	612.831,035 308.439,854	21.194
76	612.831,035 308.439,854	77	612.851,391 308.515,631	78.463	77	612.851,391 308.515,631	78	612.864,193 308.568,244	54.148	78	612.864,193 308.568,244	79	612.877,765 308.627,556	60.845
79	612.877,765 308.627,556	80	612.894,916 308.694,782	69.379	80	612.894,916 308.694,782	81	612.909,925 308.750,09	57.308	81	612.909,925 308.750,09	82	612.916,267 308.766,731	17.809
82	612.916,267 308.766,731	83	612.926,533 308.793,815	28.964	83	612.926,533 308.793,815	84	612.933,492 308.810,51	18.087	84	612.933,492 308.810,51	85	612.951,21 308.842,349	36.437
85	612.951,21 308.842,349	86	612.959,012 308.851,204	11.802	86	612.959,012 308.851,204	87	612.983,177 308.872,192	32.007	87	612.983,177 308.872,192	88	612.997,684 308.884,11	18.775
88	612.997,684 308.884,11	89	613.039,996 308.911,403	50.351	89	613.039,996 308.911,403	90	613.081,288 308.936,954	48.558	90	613.081,288 308.936,954	91	613.129,925 308.971,239	59.506
91	613.129,925 308.971,239	92	613.147,309 308.983,198	21.1	92	613.147,309 308.983,198	93	613.161,981 308.992,67	17.464	93	613.161,981 308.992,67	94	613.175,443 309.000,073	15.363
94	613.175,443 309.000,073	95	613.185,338 309.004,342	10.777	95	613.185,338 309.004,342	96	613.195,834 309.007,07	10.845	96	613.195,834 309.007,07	97	613.205,571 309.007,986	9.78
97	613.205,571 309.007,986	98	613.205,195 309.013,55	5.577	98	613.205,195 309.013,55	99	613.202,44 309.054,933	41.475	99	613.202,44 309.054,933	100	613.197,695 309.101,989	47.295
100	613.197,695 309.101,989	101	613.197,695 309.167,288	65.299	101	613.197,695 309.167,288	102	613.174,458 309.077,238	93.0	102	613.174,458 309.077,238	103	613.159,037 309.028,794	50.839
103	613.159,037 309.028,794	104	613.133,004 308.994,902	42.736	104	613.133,004 308.994,902	105	613.059,548 308.952,597	84.767	105	613.059,548 308.952,597	106	612.923,706 308.883,974	152.191
106	612.923,706 308.883,974	107	612.888,379 308.862,585	41.298	107	612.888,379 308.862,585	108	612.874,034 308.844,273	23.262	108	612.874,034 308.844,273	1	612.841,665 308.782,831	69.447

** Lungimile segmentelor sunt determinate în planul de proiecție Stereo 70 și sunt rotunjite la 1 milimetru.

*** Distanța dintre puncte este formată din segmente cumulate ce sunt mai mici decât valoarea 1 milimetru.

**DATE DESPRE IMOBILUL NR. 3074**

Oficiul de Cadastru și Publicitate Imobiliară CALARASI
Biroul de Cadastru și Publicitate Imobiliară Oltenita

A. Partea I. Descrierea imobilului

TEREN Extravilan

Adresa: Jud. Calarasi

Nr. Crt	Nr cadastral Nr. topografic	Suprafața* (mp)	Observații / Referințe
A1		13.210	Sector cadastral:11 Teren neimprejmuit;

B. Partea II. Proprietari și acte

Inscrieri privitoare la dreptul de proprietate și alte drepturi reale		Referințe
/		
Act Normativ nr. 7, din 13/03/1996 emis de PARLAMENTUL ROMÂNIEI;		
B1	Inscrierea provizorie, drept de PROPRIETATE, dobandit prin Lege, cota actuala 1/1 1) ORAȘ BUDEȘTI, CIF:4294154, - DOMENIU PRIVAT	A1

C. Partea III. SARCINI .

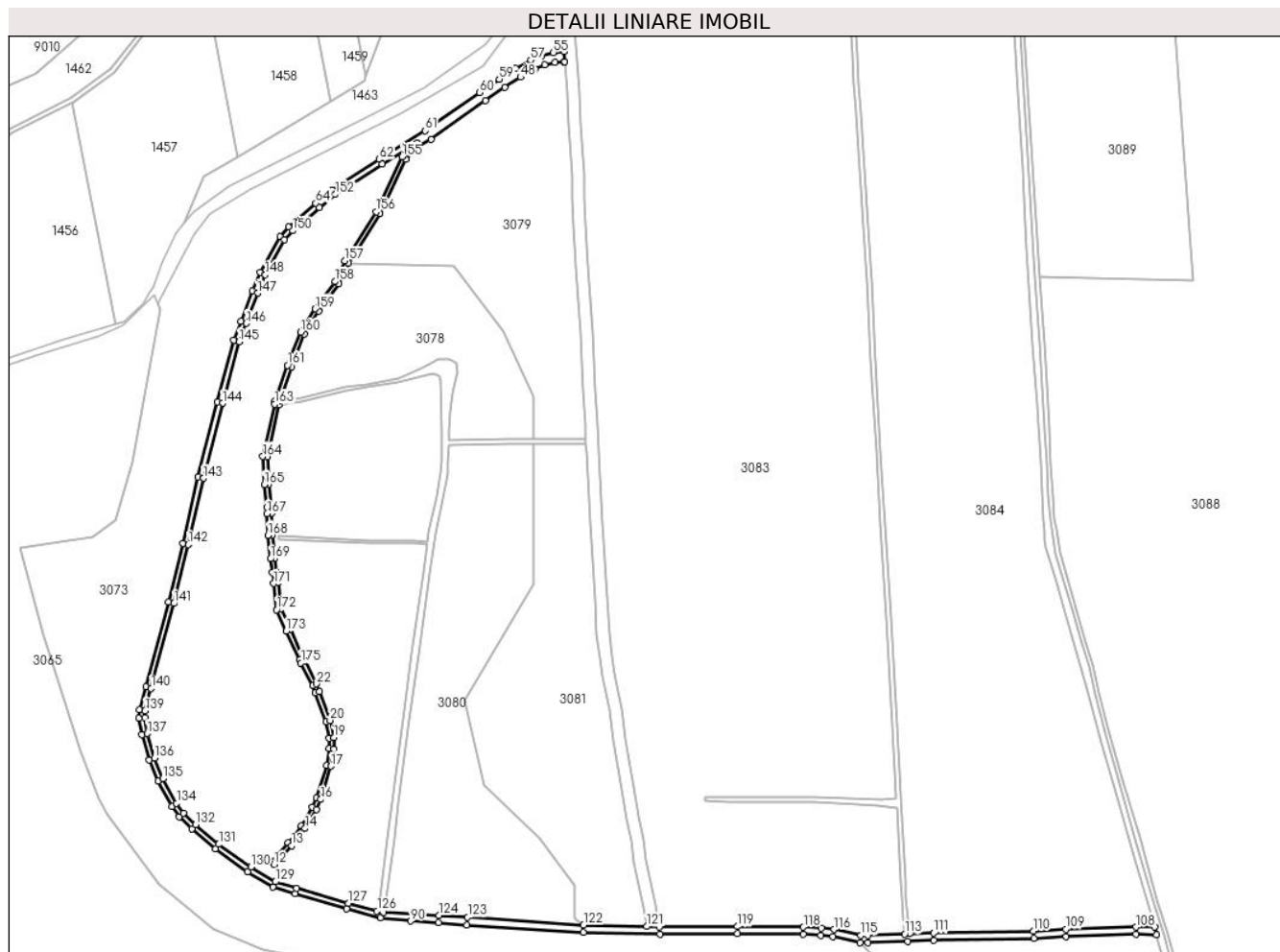
Inscrieri privind dezmembramintele dreptului de proprietate, drepturi reale de garanție și sarcini	Referințe
NU SUNT	

Anexa Nr. 1 La Partea I

Teren

Nr cadastral	Suprafața (mp)*	Observații / Referințe
	13.210	

* Suprafața este determinată în planul de proiecție Stereo 70.



Date referitoare la teren

Crt	Categorie folosință	Intravilan	Suprafața (mp)	Tarla	Parcelă	Nr. topo	Observații / Referințe
1	ape statatoare	NU	13.210	-	-	-	

Lungime Segmente

1) Valorile lungimilor segmentelor sunt obținute din proiecție în plan.

Punct început	X / Y	Punct sfârșit	X / Y	Lungime segment	Punct început	X / Y	Punct sfârșit	X / Y	Lungime segment	Punct început	X / Y	Punct sfârșit	X / Y	Lungime segment
1	612.980,302 308.440,836	2	612.982,81 308.434,472	6.84	2	612.982,81 308.434,472	3	612.992,153 308.408,893	27.23 2	3	612.992,153 308.408,893	4	612.995,218 308.394,083	15.12 4
4	612.995,218 308.394,083	5	612.995,22 308.384,705	9.378	5	612.995,22 308.384,705	6	612.992,891 308.369,805	15.08 1	6	612.992,891 308.369,805	7	612.983,903 308.340,742	30.42 1
7	612.983,903 308.340,742	8	612.979,93 308.332,326	9.307	8	612.979,93 308.332,326	9	612.970,344 308.315,544	19.32 7	9	612.970,344 308.315,544	10	612.958,469 308.300,631	19.06 3
10	612.958,469 308.300,631	11	612.943,159 308.283,818	22.73 9	11	612.943,159 308.283,818	12	612.945,961 308.280,954	4.007	12	612.945,961 308.280,954	13	612.961,515 308.298,035	23.10 2
13	612.961,515 308.298,035	14	612.973,665 308.313,293	19.50 5	14	612.973,665 308.313,293	15	612.983,481 308.330,477	19.79	15	612.983,481 308.330,477	16	612.987,641 308.339,29	9.745

Punct început	X / Y	Punct sfârșit	X / Y	Lungime segment	Punct început	X / Y	Punct sfârșit	X / Y	Lungime segment	Punct început	X / Y	Punct sfârșit	X / Y	Lungime segment
16	612.987,641 308.339,29	17	612.996,798 308.368,9	30.994	17	612.996,798 308.368,9	18	612.999,22 308.384,394	15.682	18	612.999,22 308.384,394	19	612.999,218 308.394,493	10.099
19	612.999,218 308.394,493	20	612.996,011 308.409,99	15.825	20	612.996,011 308.409,99	21	612.986,55 308.435,892	27.576	21	612.986,55 308.435,892	22	612.983,954 308.442,478	7.079
22	612.983,954 308.442,478	23	612.973,484 308.463,101	23.129	23	612.973,484 308.463,101	24	612.972,078 308.466,159	3.366	24	612.972,078 308.466,159	25	612.960,305 308.491,412	27.862
25	612.960,305 308.491,412	26	612.952,025 308.509,805	20.171	26	612.952,025 308.509,805	27	612.949,55 308.532,791	23.119	27	612.949,55 308.532,791	28	612.948,099 308.542,541	9.857
28	612.948,099 308.542,541	29	612.946,693 308.554,865	12.404	29	612.946,693 308.554,865	30	612.944,318 308.575,729	20.999	30	612.944,318 308.575,729	31	612.943,638 308.595,075	19.358
31	612.943,638 308.595,075	32	612.943,173 308.601,11	6.053	32	612.943,173 308.601,11	33	612.941,067 308.621,115	20.116	33	612.941,067 308.621,115	34	612.939,824 308.645,548	24.465
34	612.939,824 308.645,548	35	612.950,42 308.692,164	47.805	35	612.950,42 308.692,164	36	612.950,827 308.695,242	3.105	36	612.950,827 308.695,242	37	612.961,402 308.725,902	32.432
37	612.961,402 308.725,902	38	612.973,187 308.755,165	31.547	38	612.973,187 308.755,165	39	612.986,078 308.775,655	24.208	39	612.986,078 308.775,655	40	613.003,861 308.800,227	30.332
40	613.003,861 308.800,227	41	613.012,63 308.818,757	20.5	41	613.012,63 308.818,757	42	613.040,701 308.862,847	52.268	42	613.040,701 308.862,847	43	613.063,693 308.911,556	53.863
43	613.063,693 308.911,556	44	613.075,365 308.922,705	16.141	44	613.075,365 308.922,705	45	613.086,253 308.929,443	12.804	45	613.086,253 308.929,443	46	613.135,068 308.963,853	59.724
46	613.135,068 308.963,853	47	613.152,302 308.975,709	20.918	47	613.152,302 308.975,709	48	613.166,596 308.984,936	17.013	48	613.166,596 308.984,936	49	613.179,403 308.991,98	14.616
49	613.179,403 308.991,98	50	613.188,27 308.995,805	9.657	50	613.188,27 308.995,805	51	613.197,397 308.998,177	9.43	51	613.197,397 308.998,177	52	613.205,306 308.998,921	7.944
52	613.205,306 308.998,921	53	613.206,18 308.998,958	0.875	53	613.206,18 308.998,958	54	613.205,571 309.007,986	9.049	54	613.205,571 309.007,986	55	613.195,834 309.007,07	9.78
55	613.195,834 309.007,07	56	613.185,338 309.004,342	10.845	56	613.185,338 309.004,342	57	613.175,443 309.000,073	10.777	57	613.175,443 309.000,073	58	613.161,981 308.992,67	15.363
58	613.161,981 308.992,67	59	613.147,309 308.983,198	17.464	59	613.147,309 308.983,198	60	613.129,925 308.971,239	21.1	60	613.129,925 308.971,239	61	613.081,288 308.936,954	59.506
61	613.081,288 308.936,954	62	613.039,996 308.911,403	48.558	62	613.039,996 308.911,403	63	612.997,684 308.884,11	50.351	63	612.997,684 308.884,11	64	612.983,177 308.872,192	18.775
64	612.983,177 308.872,192	65	612.959,012 308.851,204	32.007	65	612.959,012 308.851,204	66	612.951,21 308.842,349	11.802	66	612.951,21 308.842,349	67	612.933,492 308.810,51	36.437
67	612.933,492 308.810,51	68	612.926,533 308.793,815	18.087	68	612.926,533 308.793,815	69	612.916,267 308.766,731	28.964	69	612.916,267 308.766,731	70	612.909,925 308.750,09	17.809
70	612.909,925 308.750,09	71	612.894,916 308.694,782	57.308	71	612.894,916 308.694,782	72	612.877,765 308.627,556	69.379	72	612.877,765 308.627,556	73	612.864,193 308.568,244	60.845
73	612.864,193 308.568,244	74	612.851,391 308.515,631	54.148	74	612.851,391 308.515,631	75	612.831,035 308.439,854	78.463	75	612.831,035 308.439,854	76	612.825,416 308.419,418	21.194
76	612.825,416 308.419,418	77	612.824,915 308.412,072	7.363	77	612.824,915 308.412,072	78	612.827,62 308.397,11	15.205	78	612.827,62 308.397,11	79	612.834,019 308.374,486	23.512
79	612.834,019 308.374,486	80	612.841,863 308.355,821	20.246	80	612.841,863 308.355,821	81	612.854,336 308.333,067	25.948	81	612.854,336 308.333,067	82	612.860,887 308.323,804	11.345
82	612.860,887 308.323,804	83	612.872,258 308.313,049	15.652	83	612.872,258 308.313,049	84	612.893,271 308.295,197	27.572	84	612.893,271 308.295,197	85	612.922,372 308.274,723	35.582
85	612.922,372 308.274,723	86	612.944,918 308.261,045	26.371	86	612.944,918 308.261,045	87	612.964,687 308.254,977	20.679	87	612.964,687 308.254,977	88	613.010,884 308.241,625	48.088
88	613.010,884 308.241,625	89	613.040,847 308.233,603	31.018	89	613.040,847 308.233,603	90	613.068,061 308.230,512	27.389	90	613.068,061 308.230,512	91	613.093,06 308.229,132	25.037
91	613.093,06 308.229,132	92	613.118,587 308.226,939	25.621	92	613.118,587 308.226,939	93	613.222,587 308.220,343	104.209	93	613.222,587 308.220,343	94	613.291,221 308.218,896	68.649
94	613.291,221 308.218,896	95	613.360,446 308.219,112	69.225	95	613.360,446 308.219,112	96	613.419,525 308.218,64	59.081	96	613.419,525 308.218,64	97	613.435,347 308.217,677	15.851
97	613.435,347 308.217,677	98	613.445,794 308.216,568	10.506	98	613.445,794 308.216,568	99	613.470,338 308.211,339	25.095	99	613.470,338 308.211,339	100	613.477,376 308.211,144	7.041
100	613.477,376 308.211,144	101	613.513,058 308.212,579	35.711	101	613.513,058 308.212,579	102	613.536,534 308.213,308	23.487	102	613.536,534 308.213,308	103	613.625,817 308.215,055	89.3
103	613.625,817 308.215,055	104	613.654,911 308.216,805	29.147	104	613.654,911 308.216,805	105	613.717,272 308.218,654	62.388	105	613.717,272 308.218,654	106	613.735,65 308.218,528	18.378
106	613.735,65 308.218,528	107	613.733,93 308.225,04	6.735	107	613.733,93 308.225,04	108	613.717,198 308.225,154	16.732	108	613.717,198 308.225,154	109	613.654,619 308.223,299	62.606
109	613.654,619 308.223,299	110	613.625,558 308.221,552	29.113	110	613.625,558 308.221,552	111	613.536,37 308.219,806	89.205	111	613.536,37 308.219,806	112	613.514,494 308.219,126	21.887
112	613.514,494 308.219,126	113	613.510,32 308.218,974	4.177	113	613.510,32 308.218,974	114	613.477,336 308.217,647	33.011	114	613.477,336 308.217,647	115	613.471,111 308.217,82	6.227

Punct început	X / Y	Punct sfârșit	X / Y	Lungime segment	Punct început	X / Y	Punct sfârșit	X / Y	Lungime segment	Punct început	X / Y	Punct sfârșit	X / Y	Lungime segment
115	613.471,111 308.217,82	116	613.446,817 308.222,996	24.839	116	613.446,817 308.222,996	117	613.435,888 308.224,156	10.99	117	613.435,888 308.224,156	118	613.419,749 308.225,138	16.169
118	613.419,749 308.225,138	119	613.360,462 308.225,612	59.289	119	613.360,462 308.225,612	120	613.290,618 308.225,41	69.844	120	613.290,618 308.225,41	121	613.279,46 308.225,645	11.16
121	613.279,46 308.225,645	122	613.222,862 308.226,839	56.611	122	613.222,862 308.226,839	123	613.119,121 308.234,006	103.988	123	613.119,121 308.234,006	124	613.093,518 308.235,617	25.654
124	613.093,518 308.235,617	125	613.043,936 308.238,31	49.655	125	613.043,936 308.238,31	126	613.038,06 308.239,525	6.0	126	613.038,06 308.239,525	127	613.012,225 308.246,442	26.745
127	613.012,225 308.246,442	128	612.966,115 308.259,769	47.997	128	612.966,115 308.259,769	129	612.946,98 308.265,642	20.016	129	612.946,98 308.265,642	130	612.925,11 308.278,909	25.579
130	612.925,11 308.278,909	131	612.896,334 308.299,155	35.185	131	612.896,334 308.299,155	132	612.875,597 308.316,773	27.211	132	612.875,597 308.316,773	133	612.864,682 308.327,096	15.023
133	612.864,682 308.327,096	134	612.858,583 308.335,721	10.564	134	612.858,583 308.335,721	135	612.846,372 308.357,997	25.403	135	612.846,372 308.357,997	136	612.838,747 308.376,141	19.681
136	612.838,747 308.376,141	137	612.832,497 308.398,238	22.964	137	612.832,497 308.398,238	138	612.829,946 308.412,351	14.342	138	612.829,946 308.412,351	139	612.830,37 308.418,576	6.239
139	612.830,37 308.418,576	140	612.835,86 308.438,543	20.708	140	612.835,86 308.438,543	141	612.856,235 308.514,391	78.537	141	612.856,235 308.514,391	142	612.869,059 308.567,095	54.242
142	612.869,059 308.567,095	143	612.882,625 308.626,38	60.817	143	612.882,625 308.626,38	144	612.899,751 308.693,509	69.279	144	612.899,751 308.693,509	145	612.914,686 308.748,541	57.023
145	612.914,686 308.748,541	146	612.920,941 308.764,954	17.564	146	612.920,941 308.764,954	147	612.931,18 308.791,966	28.887	147	612.931,18 308.791,966	148	612.937,999 308.808,325	17.723
148	612.937,999 308.808,325	149	612.955,318 308.839,447	35.616	149	612.955,318 308.839,447	150	612.962,543 308.847,648	10.93	150	612.962,543 308.847,648	151	612.986,404 308.868,372	31.604
151	612.986,404 308.868,372	152	613.000,636 308.880,064	18.419	152	613.000,636 308.880,064	153	613.042,667 308.907,176	50.017	153	613.042,667 308.907,176	154	613.073,766 308.926,42	36.572
154	613.073,766 308.926,42	155	613.060,37 308.913,885	18.346	155	613.060,37 308.913,885	156	613.037,192 308.864,783	54.298	156	613.037,192 308.864,783	157	613.009,122 308.820,694	52.266
157	613.009,122 308.820,694	158	613.000,404 308.802,273	20.38	158	613.000,404 308.802,273	159	612.982,762 308.777,895	30.092	159	612.982,762 308.777,895	160	612.969,61 308.756,992	24.696
160	612.969,61 308.756,992	161	612.957,653 308.727,302	32.007	161	612.957,653 308.727,302	162	612.946,694 308.695,527	33.612	162	612.946,694 308.695,527	163	612.946,405 308.692,545	2.996
163	612.946,405 308.692,545	164	612.935,802 308.645,896	47.839	164	612.935,802 308.645,896	165	612.937,078 308.620,804	25.124	165	612.937,078 308.620,804	166	612.939,189 308.600,747	20.168
166	612.939,189 308.600,747	167	612.939,643 308.594,851	5.913	167	612.939,643 308.594,851	168	612.940,326 308.575,432	19.431	168	612.940,326 308.575,432	169	612.942,719 308.554,412	21.156
169	612.942,719 308.554,412	170	612.944,132 308.542,02	12.472	170	612.944,132 308.542,02	171	612.945,582 308.532,282	9.845	171	612.945,582 308.532,282	172	612.948,116 308.508,744	23.674
172	612.948,116 308.508,744	173	612.956,668 308.489,746	20.834	173	612.956,668 308.489,746	174	612.968,448 308.464,478	27.879	174	612.968,448 308.464,478	175	612.969,882 308.461,359	3.433
175	612.969,882 308.461,359	1	612.980,302 308.440,836	23.017										

** Lungimile segmentelor sunt determinate în planul de proiecție Stereo 70 și sunt rotunjite la 1 milimetru.

*** Distanța dintre puncte este formată din segmente cumulate ce sunt mai mici decât valoarea 1 milimetru.

**DATE DESPRE IMOBILUL NR. 3075**

Oficiul de Cadastru și Publicitate Imobiliară CALARASI
Biroul de Cadastru și Publicitate Imobiliară Oltenita

A. Partea I. Descrierea imobilului

TEREN Extravilan

Adresa: Jud. Calarasi

Nr. Crt	Nr cadastral Nr. topografic	Suprafața* (mp)	Observații / Referințe
A1		4.774	Sector cadastral:11 Teren neimprejmuit;

B. Partea II. Proprietari și acte

Inscrieri privitoare la dreptul de proprietate și alte drepturi reale		Referințe
/		
Act Normativ nr. 7, din 13/03/1996 emis de PARLAMENTUL ROMÂNIEI;		
B1	Inscrierea provizorie, drept de PROPRIETATE, dobandit prin Lege, cota actuala 1/1 1) ORAȘ BUDEȘTI, CIF:4294154, - DOMENIU PRIVAT	A1

C. Partea III. SARCINI .

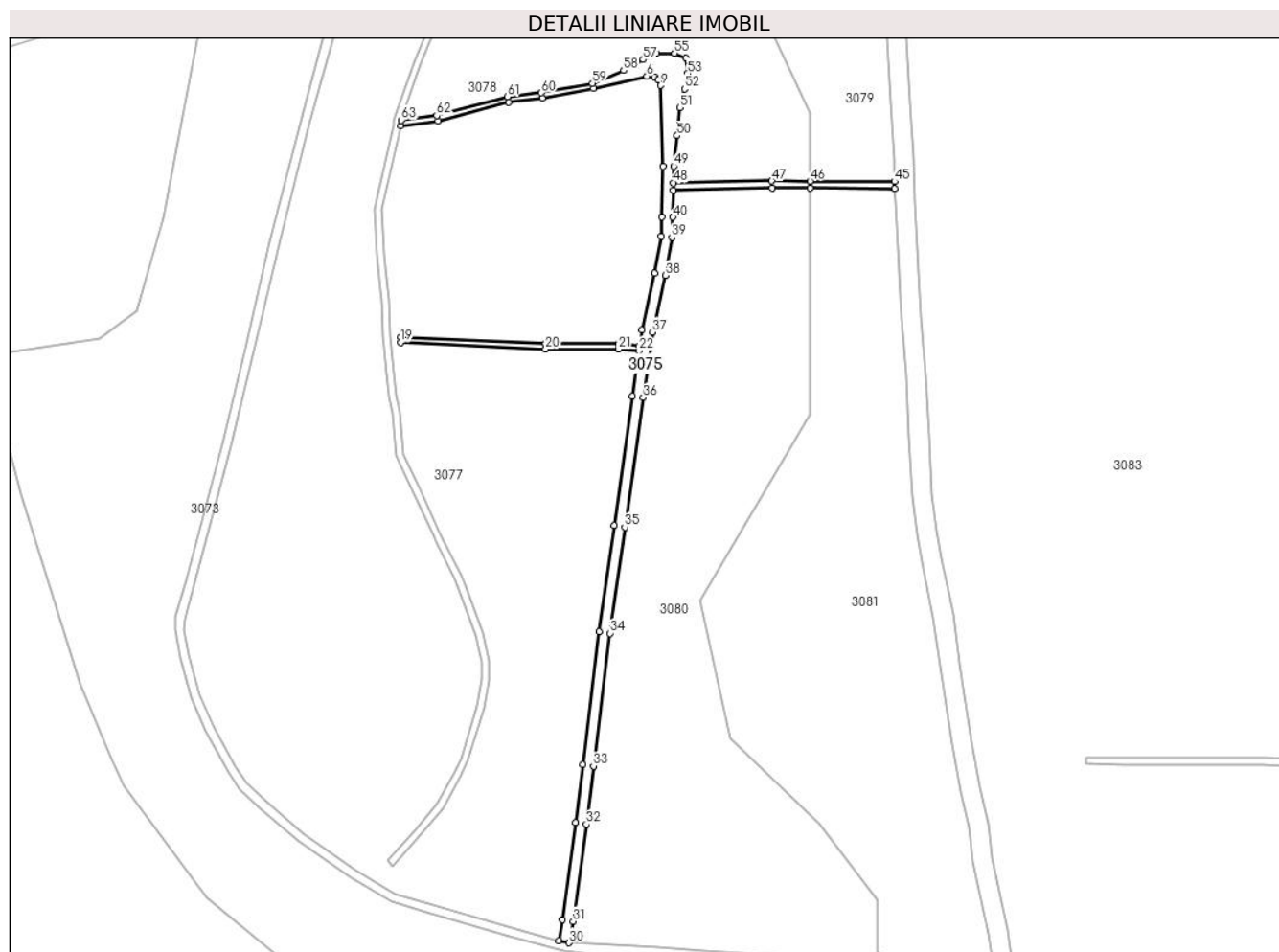
Inscrieri privind dezmembramintele dreptului de proprietate, drepturi reale de garanție și sarcini	Referințe
NU SUNT	

Anexa Nr. 1 La Partea I

Teren

Nr cadastral	Suprafața (mp)*	Observații / Referințe
	4.774	

* Suprafața este determinată în planul de proiecție Stereo 70.



Date referitoare la teren

Crt	Categorie folosință	Intravilan	Suprafața (mp)	Tarla	Parcelă	Nr. topo	Observații / Referințe
1	ape statatoare	NU	4.774	-	-	-	

Lungime Segmente

1) Valorile lungimilor segmentelor sunt obținute din proiecție în plan.

Punct început	X / Y	Punct sfârșit	X / Y	Lungime segment	Punct început	X / Y	Punct sfârșit	X / Y	Lungime segment	Punct început	X / Y	Punct sfârșit	X / Y	Lungime segment
1	612.950,42 308.692,164	2	612.970,999 308.694,828	20.75 1	2	612.970,999 308.694,828	3	613.010,3 308.705,223	40.65 2	3	613.010,3 308.705,223	4	613.029,055 308.707,509	18.89 4
4	613.029,055 308.707,509	5	613.057,482 308.712,749	28.90 6	5	613.057,482 308.712,749	6	613.087,112 308.719,712	30.43 7	6	613.087,112 308.719,712	7	613.091,385 308.719,249	4.298
7	613.091,385 308.719,249	8	613.093,429 308.717,428	2.738	8	613.093,429 308.717,428	9	613.094,792 308.714,457	3.269	9	613.094,792 308.714,457	10	613.096,164 308.669,555	44.92 3
10	613.096,164 308.669,555	11	613.095,621 308.641,513	28.04 7	11	613.095,621 308.641,513	12	613.095,116 308.630,687	10.83 8	12	613.095,116 308.630,687	13	613.091,505 308.610,157	20.84 5
13	613.091,505 308.610,157	14	613.084,409 308.578,585	32.36	14	613.084,409 308.578,585	15	613.083,195 308.570,08	8.591	15	613.083,195 308.570,08	16	613.071,458 308.571,089	11.78

Punct început	X / Y	Punct sfârșit	X / Y	Lungime segment	Punct început	X / Y	Punct sfârșit	X / Y	Lungime segment	Punct început	X / Y	Punct sfârșit	X / Y	Lungime segment
16	613.071,458 308.571,089	17	613.030,97 308.571,089	40.488	17	613.030,97 308.571,089	18	612.950,464 308.574,834	80.593	18	612.950,464 308.574,834	19	612.950,324 308.571,837	3.0
19	612.950,324 308.571,837	20	613.030,9 308.568,089	80.663	20	613.030,9 308.568,089	21	613.071,329 308.568,089	40.429	21	613.071,329 308.568,089	22	613.082,77 308.567,105	11.483
22	613.082,77 308.567,105	23	613.079,186 308.541,997	25.363	23	613.079,186 308.541,997	24	613.069,031 308.470,037	72.673	24	613.069,031 308.470,037	25	613.060,805 308.410,969	59.638
25	613.060,805 308.410,969	26	613.051,515 308.337,169	74.382	26	613.051,515 308.337,169	27	613.047,585 308.304,947	32.461	27	613.047,585 308.304,947	28	613.040,302 308.251,193	54.245
28	613.040,302 308.251,193	29	613.038,06 308.239,525	11.881	29	613.038,06 308.239,525	30	613.043,936 308.238,31	6.0	30	613.043,936 308.238,31	31	613.046,226 308.250,223	12.131
31	613.046,226 308.250,223	32	613.053,536 308.304,181	54.451	32	613.053,536 308.304,181	33	613.057,469 308.336,431	32.489	33	613.057,469 308.336,431	34	613.066,753 308.410,18	74.331
34	613.066,753 308.410,18	35	613.074,973 308.469,204	59.594	35	613.074,973 308.469,204	36	613.085,126 308.541,154	72.663	36	613.085,126 308.541,154	37	613.090,316 308.577,501	36.716
37	613.090,316 308.577,501	38	613.097,39 308.608,979	32.263	38	613.097,39 308.608,979	39	613.101,091 308.630,025	21.369	39	613.101,091 308.630,025	40	613.101,618 308.641,315	11.302
40	613.101,618 308.641,315	41	613.101,909 308.656,373	15.061	41	613.101,909 308.656,373	42	613.156,714 308.657,509	54.817	42	613.156,714 308.657,509	43	613.177,905 308.657,399	21.191
43	613.177,905 308.657,399	44	613.224,937 308.657,153	47.033	44	613.224,937 308.657,153	45	613.224,82 308.661,154	4.003	45	613.224,82 308.661,154	46	613.177,905 308.661,399	46.916
46	613.177,905 308.661,399	47	613.156,683 308.661,51	21.222	47	613.156,683 308.661,51	48	613.101,987 308.660,375	54.708	48	613.101,987 308.660,375	49	613.102,165 308.669,588	9.215
49	613.102,165 308.669,588	50	613.104,01 308.686,599	17.111	50	613.104,01 308.686,599	51	613.105,453 308.702,207	15.675	51	613.105,453 308.702,207	52	613.108,086 308.712,514	10.638
52	613.108,086 308.712,514	53	613.109,892 308.721,165	8.838	53	613.109,892 308.721,165	54	613.108,752 308.729,793	8.703	54	613.108,752 308.729,793	55	613.102,564 308.732,397	6.714
55	613.102,564 308.732,397	56	613.092,469 308.732,397	10.095	56	613.092,469 308.732,397	57	613.085,141 308.728,816	8.156	57	613.085,141 308.728,816	58	613.074,231 308.722,793	12.462
58	613.074,231 308.722,793	59	613.056,867 308.715,686	18.762	59	613.056,867 308.715,686	60	613.028,601 308.710,476	28.742	60	613.028,601 308.710,476	61	613.009,732 308.708,176	19.009
61	613.009,732 308.708,176	62	612.970,421 308.697,778	40.663	62	612.970,421 308.697,778	63	612.950,827 308.695,242	19.757	63	612.950,827 308.695,242	1	612.950,42 308.692,164	3.105

** Lungimile segmentelor sunt determinate în planul de proiecție Stereo 70 și sunt rotunjite la 1 milimetru.

*** Distanța dintre puncte este formată din segmente cumulate ce sunt mai mici decât valoarea 1 milimetru.

**DATE DESPRE IMOBILUL NR. 3076**

Oficiul de Cadastru și Publicitate Imobiliară CALARASI
Biroul de Cadastru și Publicitate Imobiliară Oltenita

A. Partea I. Descrierea imobilului

TEREN Extravilan

Adresa: Jud. Calarasi

Nr. Crt	Nr cadastral Nr. topografic	Suprafața* (mp)	Observații / Referințe
A1		10.416	Sector cadastral:11 Teren neimprejmuit;

B. Partea II. Proprietari și acte

Inscrieri privitoare la dreptul de proprietate și alte drepturi reale		Referințe
/		
Act Normativ nr. 7, din 13/03/1996 emis de PARLAMENTUL ROMÂNIEI;		
B1	Inscrierea provizorie, drept de PROPRIETATE, dobandit prin Lege, cota actuala 1/1 1) ORAȘ BUDEȘTI, CIF:4294154, - DOMENIU PRIVAT	A1

C. Partea III. SARCINI .

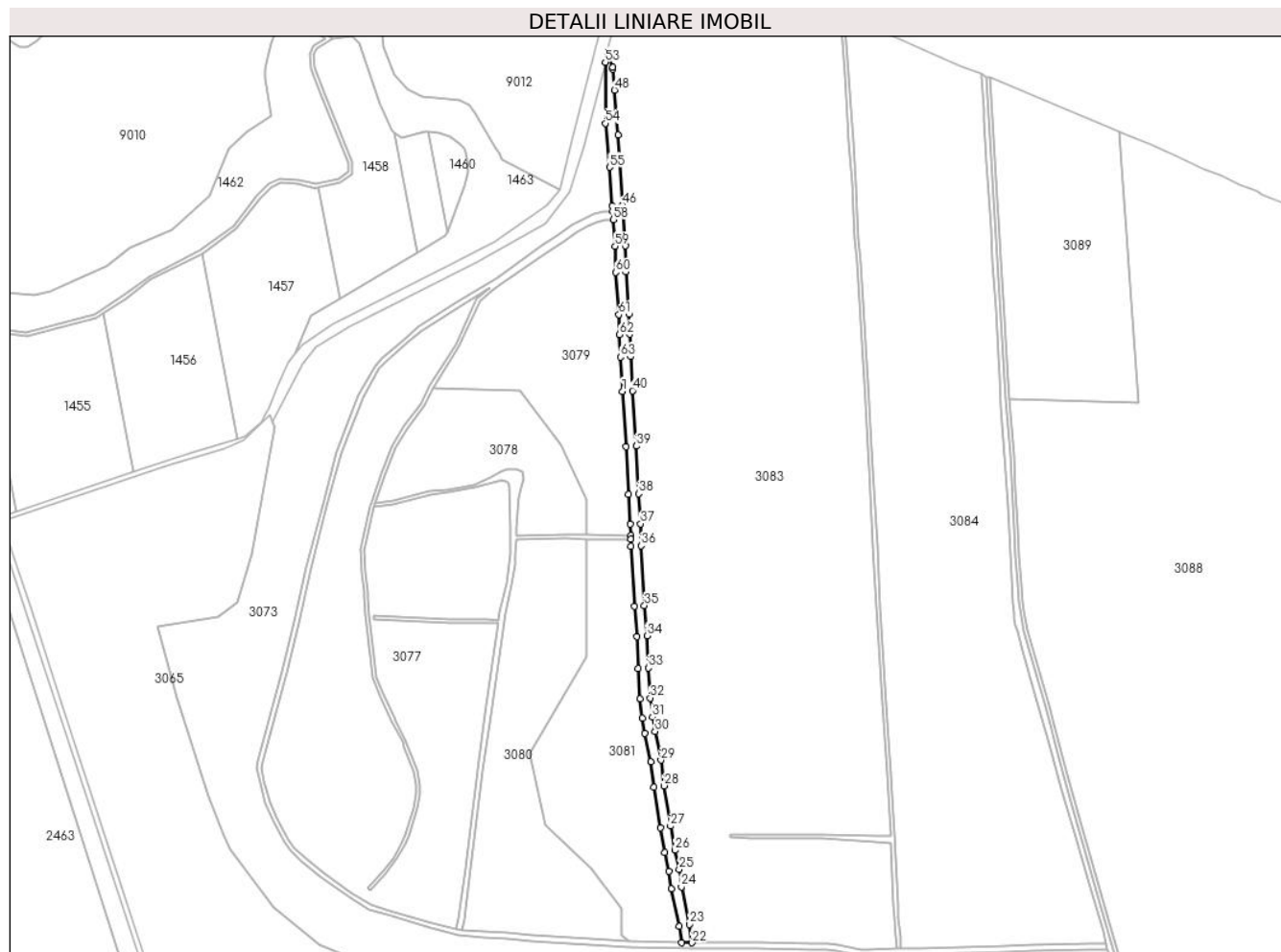
Inscrieri privind dezmembramintele dreptului de proprietate, drepturi reale de garanție și sarcini	Referințe
NU SUNT	

Anexa Nr. 1 La Partea I

Teren

Nr cadastral	Suprafața (mp)*	Observații / Referințe
	10.416	

* Suprafața este determinată în planul de proiecție Stereo 70.



Date referitoare la teren

Crt	Categorie folosință	Intravilan	Suprafața (mp)	Tarla	Parcelă	Nr. topo	Observații / Referințe
1	ape statatoare	NU	10.416	-	-	-	

Lungime Segmente

1) Valorile lungimilor segmentelor sunt obținute din proiecție în plan.

Punct început	X / Y	Punct sfârșit	X / Y	Lungime segment	Punct început	X / Y	Punct sfârșit	X / Y	Lungime segment	Punct început	X / Y	Punct sfârșit	X / Y	Lungime segment
1	613.216,019 308.815,279	2	613.219,902 308.756,049	59.357	2	613.219,902 308.756,049	3	613.222,671 308.705,017	51.107	3	613.222,671 308.705,017	4	613.224,469 308.673,159	31.909
4	613.224,469 308.673,159	5	613.224,82 308.661,154	12.01	5	613.224,82 308.661,154	6	613.224,937 308.657,153	4.003	6	613.224,937 308.657,153	7	613.225,162 308.649,467	7.689
7	613.225,162 308.649,467	8	613.228,644 308.585,256	64.305	8	613.228,644 308.585,256	9	613.231,414 308.552,997	32.378	9	613.231,414 308.552,997	10	613.232,949 308.518,941	34.091
10	613.232,949 308.518,941	11	613.234,767 308.486,243	32.749	11	613.234,767 308.486,243	12	613.237,18 308.465,526	20.857	12	613.237,18 308.465,526	13	613.240,179 308.449,513	16.291
13	613.240,179 308.449,513	14	613.246,416 308.418,93	31.212	14	613.246,416 308.418,93	15	613.249,93 308.391,802	27.355	15	613.249,93 308.391,802	16	613.256,796 308.348,295	44.045

Punct început	X / Y	Punct sfârșit	X / Y	Lungime segment	Punct început	X / Y	Punct sfârșit	X / Y	Lungime segment	Punct început	X / Y	Punct sfârșit	X / Y	Lungime segment
16	613.256,796 308.348,295	17	613.261,583 308.322,135	26.594	17	613.261,583 308.322,135	18	613.266,019 308.302,124	20.497	18	613.266,019 308.302,124	19	613.268,241 308.283,365	18.89
19	613.268,241 308.283,365	20	613.276,857 308.243,016	41.259	20	613.276,857 308.243,016	21	613.279,46 308.225,645	17.565	21	613.279,46 308.225,645	22	613.290,618 308.225,41	11.16
22	613.290,618 308.225,41	23	613.287,686 308.244,982	19.79	23	613.287,686 308.244,982	24	613.279,105 308.285,164	41.088	24	613.279,105 308.285,164	25	613.276,878 308.303,966	18.933
25	613.276,878 308.303,966	26	613.272,366 308.324,317	20.845	26	613.272,366 308.324,317	27	613.267,641 308.350,143	26.255	27	613.267,641 308.350,143	28	613.260,819 308.393,367	43.759
28	613.260,819 308.393,367	29	613.257,274 308.420,738	27.6	29	613.257,274 308.420,738	30	613.250,975 308.451,625	31.523	30	613.250,975 308.451,625	31	613.248,062 308.467,176	15.821
31	613.248,062 308.467,176	32	613.245,731 308.487,186	20.145	32	613.245,731 308.487,186	33	613.243,936 308.519,494	32.358	33	613.243,936 308.519,494	34	613.242,392 308.553,716	34.257
34	613.242,392 308.553,716	35	613.239,618 308.586,024	32.427	35	613.239,618 308.586,024	36	613.236,153 308.649,926	63.996	36	613.236,153 308.649,926	37	613.235,46 308.673,63	23.714
37	613.235,46 308.673,63	38	613.233,655 308.705,625	32.046	38	613.233,655 308.705,625	39	613.230,882 308.756,707	51.157	39	613.230,882 308.756,707	40	613.226,997 308.815,973	59.393
40	613.226,997 308.815,973	41	613.224,778 308.852,433	36.527	41	613.224,778 308.852,433	42	613.223,948 308.876,361	23.942	42	613.223,948 308.876,361	43	613.223,252 308.897,906	21.556
43	613.223,252 308.897,906	44	613.220,06 308.943,029	45.236	44	613.220,06 308.943,029	45	613.219,09 308.971,02	28.008	45	613.219,09 308.971,02	46	613.216,17 309.014,286	43.364
46	613.216,17 309.014,286	47	613.211,174 309.089,34	75.22	47	613.211,174 309.089,34	48	613.207,648 309.137,566	48.355	48	613.207,648 309.137,566	49	613.205,913 309.159,982	22.483
49	613.205,913 309.159,982	50	613.205,598 309.161,733	1.779	50	613.205,598 309.161,733	51	613.199,782 309.175,336	14.794	51	613.199,782 309.175,336	52	613.199,652 309.178,823	3.489
52	613.199,652 309.178,823	53	613.197,695 309.167,288	11.7	53	613.197,695 309.167,288	54	613.197,695 309.101,989	65.299	54	613.197,695 309.101,989	55	613.202,44 309.054,933	47.295
55	613.202,44 309.054,933	56	613.205,195 309.013,55	41.475	56	613.205,195 309.013,55	57	613.205,571 309.007,986	5.577	57	613.205,571 309.007,986	58	613.206,18 308.998,958	9.049
58	613.206,18 308.998,958	59	613.208,103 308.970,459	28.564	59	613.208,103 308.970,459	60	613.209,074 308.942,45	28.026	60	613.209,074 308.942,45	61	613.212,265 308.897,34	45.223
61	613.212,265 308.897,34	62	613.212,954 308.875,993	21.358	62	613.212,954 308.875,993	63	613.213,789 308.851,909	24.098	63	613.213,789 308.851,909	1	613.216,019 308.815,279	36.698

** Lungimile segmentelor sunt determinate în planul de proiecție Stereo 70 și sunt rotunjite la 1 milimetru.

*** Distanța dintre puncte este formată din segmente cumulate ce sunt mai mici decât valoarea 1 milimetru.

**DATE DESPRE IMOBILUL NR. 3077**

Oficiul de Cadastru și Publicitate Imobiliară CALARASI
Biroul de Cadastru și Publicitate Imobiliară Oltenita

A. Partea I. Descrierea imobilului

TEREN Extravilan

Adresa: Jud. Calarasi, T 23, P 4

Nr. Crt	Nr cadastral Nr. topografic	Suprafața* (mp)	Observații / Referințe
A1	24885	100.025	Sector cadastral:11 Teren neimprejmuit; Teren extravilan neimprejmuit.

B. Partea II. Proprietari și acte

Inscrieri privitoare la dreptul de proprietate și alte drepturi reale		Referințe
5901 / 24/02/2023		
Act Administrativ nr. 248, din 01/08/2018 emis de PREFECTUL JUDETULUI CALARASI;		
B1	Intabulare, drept de PROPRIETATEPRIVATA, dobandit prin Lege, cota actuala 1/1, cota initiala 1/1 1) ORAS BUDESTI, CIF:4294154, - DOMENIU PRIVAT	A1

C. Partea III. SARCINI .

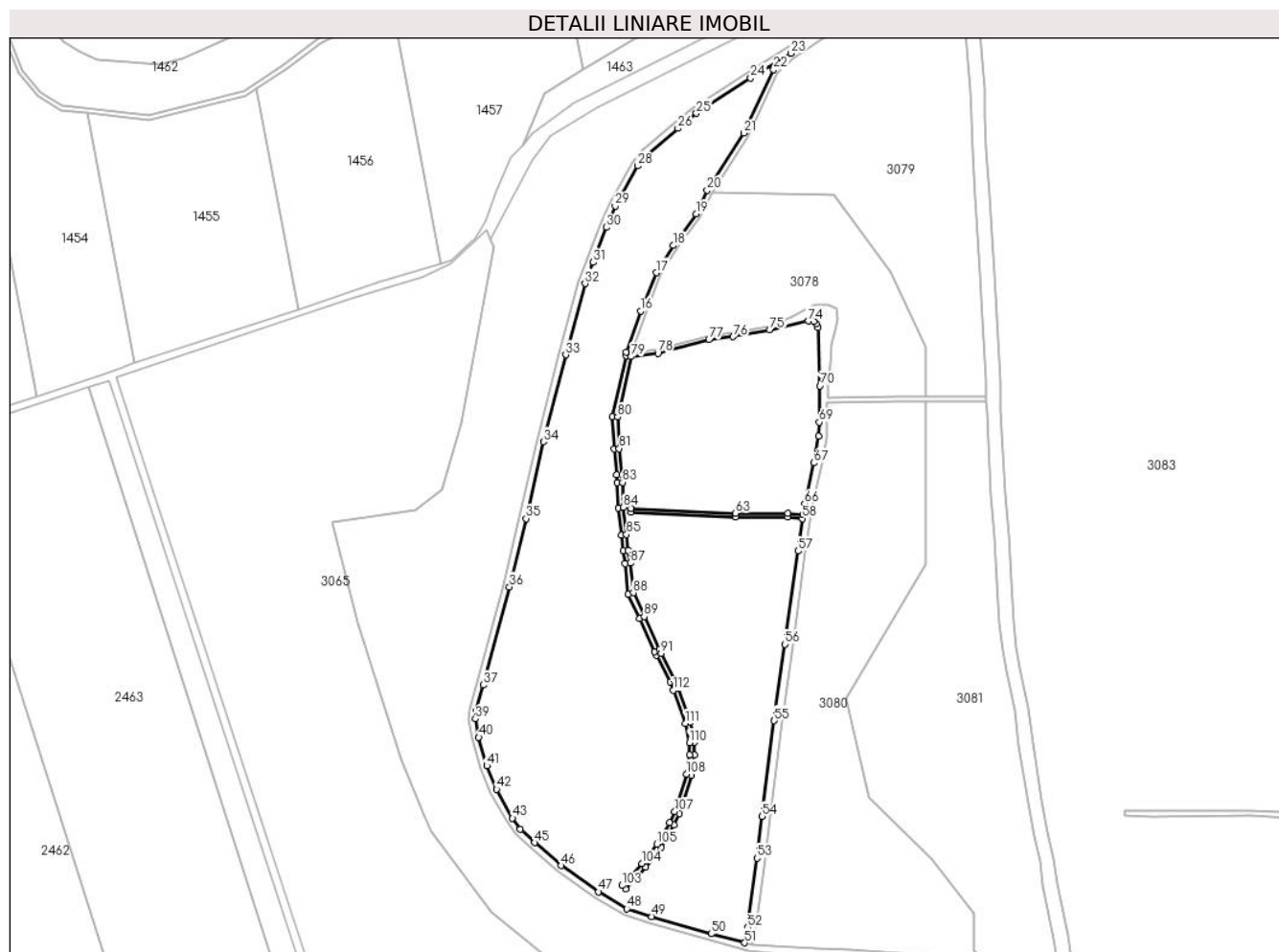
Inscrieri privind dezmembramintele dreptului de proprietate, drepturi reale de garanție și sarcini	Referințe
NU SUNT	

Anexa Nr. 1 La Partea I

Teren

Nr cadastral	Suprafața (mp)*	Observații / Referințe
24885	100.025	Teren extravilan neimpregmuit.

* Suprafața este determinată în planul de proiecție Stereo 70.



Date referitoare la teren

Crt	Categorie folosință	Intravilan	Suprafața (mp)	Tarla	Parcelă	Nr. topo	Observații / Referințe
1	pașune	NU	100.025	23	-	-	

Lungime Segmente

1) Valorile lungimilor segmentelor sunt obținute din proiecție în plan.

Punct început	X / Y	Punct sfârșit	X / Y	Lungime segment	Punct început	X / Y	Punct sfârșit	X / Y	Lungime segment	Punct început	X / Y	Punct sfârșit	X / Y	Lungime segment
1	612.980,302 308.440,836	2	612.969,882 308.461,359	23.017	2	612.969,882 308.461,359	3	612.968,448 308.464,478	3.433	3	612.968,448 308.464,478	4	612.956,668 308.489,746	27.879
4	612.956,668 308.489,746	5	612.948,116 308.508,744	20.834	5	612.948,116 308.508,744	6	612.945,582 308.532,282	23.674	6	612.945,582 308.532,282	7	612.944,132 308.542,02	9.845
7	612.944,132 308.542,02	8	612.942,719 308.554,412	12.472	8	612.942,719 308.554,412	9	612.940,326 308.575,432	21.156	9	612.940,326 308.575,432	10	612.939,643 308.594,851	19.431
10	612.939,643 308.594,851	11	612.939,189 308.600,747	5.913	11	612.939,189 308.600,747	12	612.937,078 308.620,804	20.168	12	612.937,078 308.620,804	13	612.935,802 308.645,896	25.124
13	612.935,802 308.645,896	14	612.946,405 308.692,545	47.839	14	612.946,405 308.692,545	15	612.946,694 308.695,527	2.996	15	612.946,694 308.695,527	16	612.957,653 308.727,302	33.612
16	612.957,653 308.727,302	17	612.969,61 308.756,992	32.007	17	612.969,61 308.756,992	18	612.982,762 308.777,895	24.696	18	612.982,762 308.777,895	19	613.000,404 308.802,273	30.092

Punct început	X / Y	Punct sfârșit	X / Y	Lungime segment	Punct început	X / Y	Punct sfârșit	X / Y	Lungime segment	Punct început	X / Y	Punct sfârșit	X / Y	Lungime segment
19	613.000,404 308.802,273	20	613.009,122 308.820,694	20.38	20	613.009,122 308.820,694	21	613.037,192 308.864,783	52.26 6	21	613.037,192 308.864,783	22	613.060,37 308.913,885	54.29 8
22	613.060,37 308.913,885	23	613.073,766 308.926,42	18.34 6	23	613.073,766 308.926,42	24	613.042,667 308.907,176	36.57 2	24	613.042,667 308.907,176	25	613.000,636 308.880,064	50.01 7
25	613.000,636 308.880,064	26	612.986,404 308.868,372	18.41 9	26	612.986,404 308.868,372	27	612.962,543 308.847,648	31.60 4	27	612.962,543 308.847,648	28	612.955,318 308.839,447	10.93
28	612.955,318 308.839,447	29	612.937,999 308.808,325	35.61 6	29	612.937,999 308.808,325	30	612.931,18 308.791,966	17.72 3	30	612.931,18 308.791,966	31	612.920,941 308.764,954	28.88 7
31	612.920,941 308.764,954	32	612.914,686 308.748,541	17.56 4	32	612.914,686 308.748,541	33	612.899,751 308.693,509	57.02 3	33	612.899,751 308.693,509	34	612.882,625 308.626,38	69.27 9
34	612.882,625 308.626,38	35	612.869,059 308.567,095	60.81 7	35	612.869,059 308.567,095	36	612.856,235 308.514,391	54.24 2	36	612.856,235 308.514,391	37	612.835,86 308.438,543	78.53 7
37	612.835,86 308.438,543	38	612.830,37 308.418,576	20.70 8	38	612.830,37 308.418,576	39	612.829,946 308.412,351	6.239	39	612.829,946 308.412,351	40	612.832,497 308.398,238	14.34 2
40	612.832,497 308.398,238	41	612.838,747 308.376,141	22.96 4	41	612.838,747 308.376,141	42	612.846,372 308.357,997	19.68 1	42	612.846,372 308.357,997	43	612.858,583 308.335,721	25.40 3
43	612.858,583 308.335,721	44	612.864,682 308.327,096	10.56 4	44	612.864,682 308.327,096	45	612.875,597 308.316,773	15.02 3	45	612.875,597 308.316,773	46	612.896,334 308.299,155	27.21 1
46	612.896,334 308.299,155	47	612.925,11 308.278,909	35.18 5	47	612.925,11 308.278,909	48	612.946,98 308.265,642	25.57 9	48	612.946,98 308.265,642	49	612.966,115 308.259,769	20.01 6
49	612.966,115 308.259,769	50	613.012,225 308.246,442	47.99 7	50	613.012,225 308.246,442	51	613.038,06 308.239,525	26.74 5	51	613.038,06 308.239,525	52	613.040,302 308.251,193	11.88 1
52	613.040,302 308.251,193	53	613.047,585 308.304,947	54.24 5	53	613.047,585 308.304,947	54	613.051,515 308.337,169	32.46 1	54	613.051,515 308.337,169	55	613.060,805 308.410,969	74.38 2
55	613.060,805 308.410,969	56	613.069,031 308.470,037	59.63 8	56	613.069,031 308.470,037	57	613.079,186 308.541,997	72.67 3	57	613.079,186 308.541,997	58	613.082,77 308.567,105	25.36 3
58	613.082,77 308.567,105	59	613.071,329 308.568,089	11.48 3	59	613.071,329 308.568,089	60	613.030,9 308.568,089	40.42 9	60	613.030,9 308.568,089	61	612.950,324 308.571,837	80.66 3
61	612.950,324 308.571,837	62	612.950,464 308.574,834	3.0	62	612.950,464 308.574,834	63	613.030,97 308.571,089	80.59 3	63	613.030,97 308.571,089	64	613.071,458 308.571,089	40.48 8
64	613.071,458 308.571,089	65	613.083,195 308.570,08	11.78	65	613.083,195 308.570,08	66	613.084,409 308.578,585	8.591	66	613.084,409 308.578,585	67	613.091,505 308.610,157	32.36
67	613.091,505 308.610,157	68	613.095,116 308.630,687	20.84 5	68	613.095,116 308.630,687	69	613.095,621 308.641,513	10.83 8	69	613.095,621 308.641,513	70	613.096,164 308.669,555	28.04 7
70	613.096,164 308.669,555	71	613.094,792 308.714,457	44.92 3	71	613.094,792 308.714,457	72	613.093,429 308.717,428	3.269	72	613.093,429 308.717,428	73	613.091,385 308.719,249	2.738
73	613.091,385 308.719,249	74	613.087,112 308.719,712	4.298	74	613.087,112 308.719,712	75	613.057,482 308.712,749	30.43 7	75	613.057,482 308.712,749	76	613.029,055 308.707,509	28.90 6
76	613.029,055 308.707,509	77	613.010,3 308.705,223	18.89 4	77	613.010,3 308.705,223	78	612.970,999 308.694,828	40.65 2	78	612.970,999 308.694,828	79	612.950,42 308.692,164	20.75 1
79	612.950,42 308.692,164	80	612.939,824 308.645,548	47.80 5	80	612.939,824 308.645,548	81	612.941,067 308.621,115	24.46 5	81	612.941,067 308.621,115	82	612.943,173 308.601,11	20.11 6
82	612.943,173 308.601,11	83	612.943,638 308.595,075	6.053	83	612.943,638 308.595,075	84	612.944,318 308.575,729	19.35 8	84	612.944,318 308.575,729	85	612.946,693 308.554,865	20.99 9
85	612.946,693 308.554,865	86	612.948,099 308.542,541	12.40 4	86	612.948,099 308.542,541	87	612.949,55 308.532,791	9.857	87	612.949,55 308.532,791	88	612.952,025 308.509,805	23.11 9
88	612.952,025 308.509,805	89	612.960,305 308.491,412	20.17 1	89	612.960,305 308.491,412	90	612.972,078 308.466,159	27.86 2	90	612.972,078 308.466,159	91	612.973,484 308.463,101	3.366
91	612.973,484 308.463,101	92	612.983,954 308.442,478	23.12 9	92	612.983,954 308.442,478	93	612.986,55 308.435,892	7.079	93	612.986,55 308.435,892	94	612.996,011 308.409,99	27.57 6
94	612.996,011 308.409,99	95	612.999,218 308.394,493	15.82 5	95	612.999,218 308.394,493	96	612.999,22 308.384,394	10.09 9	96	612.999,22 308.384,394	97	612.996,798 308.368,9	15.68 2
97	612.996,798 308.368,9	98	612.987,641 308.339,29	30.99 4	98	612.987,641 308.339,29	99	612.983,481 308.330,477	9.745	99	612.983,481 308.330,477	100	612.973,665 308.313,293	19.79
100	612.973,665 308.313,293	101	612.961,515 308.298,035	19.50 5	101	612.961,515 308.298,035	102	612.945,961 308.280,954	23.10 2	102	612.945,961 308.280,954	103	612.943,159 308.283,818	4.007
103	612.943,159 308.283,818	104	612.958,469 308.300,631	22.73 9	104	612.958,469 308.300,631	105	612.970,344 308.315,544	19.06 3	105	612.970,344 308.315,544	106	612.979,93 308.332,326	19.32 7
106	612.979,93 308.332,326	107	612.983,903 308.340,742	9.307	107	612.983,903 308.340,742	108	612.992,891 308.369,805	30.42 1	108	612.992,891 308.369,805	109	612.995,22 308.384,705	15.08 1
109	612.995,22 308.384,705	110	612.995,218 308.394,083	9.378	110	612.995,218 308.394,083	111	612.992,153 308.408,893	15.12 4	111	612.992,153 308.408,893	112	612.982,81 308.434,472	27.23 2
112	612.982,81 308.434,472	1	612.980,302 308.440,836	6.84										

**** Lungimile segmentelor sunt determinate în planul de proiecţie Stereo 70 şi sunt rotunjite la 1 milimetru.**

***** Distanţa dintre puncte este formată din segmente cumulate ce sunt mai mici decât valoarea 1 milimetru.**

**DATE DESPRE IMOBILUL NR. 3078**

Oficiul de Cadastru și Publicitate Imobiliară CALARASI
Biroul de Cadastru și Publicitate Imobiliară Oltenita

A. Partea I. Descrierea imobilului

TEREN Extravilan

Adresa: Jud. Calarasi, T 23, P 5

Nr. Crt	Nr cadastral Nr. topografic	Suprafața* (mp)	Observații / Referințe
A1	24925	20.591	Sector cadastral:11 Teren neimprejmuit; Teren extravilan neimprejmuit.

B. Partea II. Proprietari și acte

Inscrieri privitoare la dreptul de proprietate și alte drepturi reale		Referințe
8827 / 17/03/2023		
Act Administrativ nr. 248, din 01/08/2018 emis de PREFECTUL JUDETULUI CALARASI;		
B1	Intabulare, drept de PROPRIETATEprivata, dobandit prin Lege, cota actuala 1/1, cota initiala 1/1 1) ORAS BUDESTI, CIF:4294154, domeniu privat	A1

C. Partea III. SARCINI .

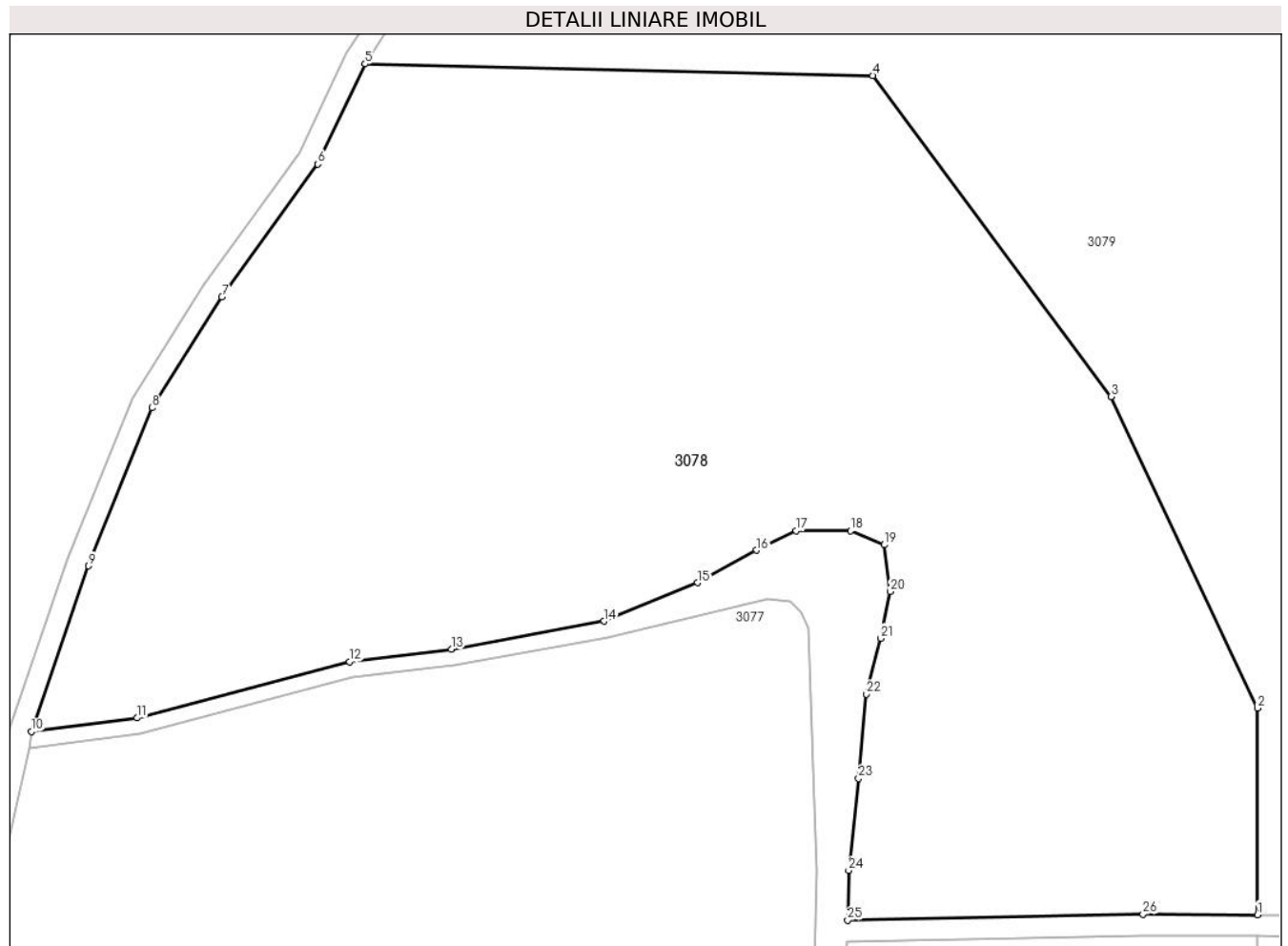
Inscrieri privind dezmembramintele dreptului de proprietate, drepturi reale de garanție și sarcini	Referințe
NU SUNT	

Anexa Nr. 1 La Partea I

Teren

Nr cadastral	Suprafața (mp)*	Observații / Referințe
24925	20.591	Teren extravilan neimpregmuit.

* Suprafața este determinată în planul de proiecție Stereo 70.



Date referitoare la teren

Crt	Categorie folosință	Intravilan	Suprafața (mp)	Tarla	Parcelă	Nr. topo	Observații / Referințe
1	pașune	NU	20.591	23	-	-	

Lungime Segmente

1) Valorile lungimilor segmentelor sunt obținute din proiecție în plan.

Punct început	X / Y	Punct sfârșit	X / Y	Lungime segment (** (m)
1	613.177,905 308.661,399	2	613.177,905 308.699,591	38.192
3	613.150,752 308.757,241	4	613.106,628 308.816,586	73.951
5	613.012,63 308.818,757	6	613.003,861 308.800,227	20.5
7	612.986,078 308.775,655	8	612.973,187 308.755,165	24.208
9	612.961,402 308.725,902	10	612.950,827 308.695,242	32.432

Punct început	X / Y	Punct sfârșit	X / Y	Lungime segment (** (m)
2	613.177,905 308.699,591	3	613.150,752 308.757,241	63.724
4	613.106,628 308.816,586	5	613.012,63 308.818,757	94.023
6	613.003,861 308.800,227	7	612.986,078 308.775,655	30.332
8	612.973,187 308.755,165	9	612.961,402 308.725,902	31.547
10	612.950,827 308.695,242	11	612.970,421 308.697,778	19.757

Punct început	X / Y	Punct sfârșit	X / Y	Lungime segment (** (m)
11	612.970,421 308.697,778	12	613.009,732 308.708,176	40.663
13	613.028,601 308.710,476	14	613.056,867 308.715,686	28.742
15	613.074,231 308.722,793	16	613.085,141 308.728,816	12.462
17	613.092,469 308.732,397	18	613.102,564 308.732,397	10.095
19	613.108,752 308.729,793	20	613.109,892 308.721,165	8.703
21	613.108,086 308.712,514	22	613.105,453 308.702,207	10.638
23	613.104,01 308.686,599	24	613.102,165 308.669,588	17.111
25	613.101,987 308.660,375	26	613.156,683 308.661,51	54.708

Punct început	X / Y	Punct sfârșit	X / Y	Lungime segment (** (m)
12	613.009,732 308.708,176	13	613.028,601 308.710,476	19.009
14	613.056,867 308.715,686	15	613.074,231 308.722,793	18.762
16	613.085,141 308.728,816	17	613.092,469 308.732,397	8.156
18	613.102,564 308.732,397	19	613.108,752 308.729,793	6.714
20	613.109,892 308.721,165	21	613.108,086 308.712,514	8.838
22	613.105,453 308.702,207	23	613.104,01 308.686,599	15.675
24	613.102,165 308.669,588	25	613.101,987 308.660,375	9.215
26	613.156,683 308.661,51	1	613.177,905 308.661,399	21.222

** Lungimile segmentelor sunt determinate în planul de proiecție Stereo 70 și sunt rotunjite la 1 milimetru.

*** Distanța dintre puncte este formată din segmente cumulate ce sunt mai mici decât valoarea 1 milimetru.

**DATE DESPRE IMOBILUL NR. 3079**

Oficiul de Cadastru și Publicitate Imobiliară CALARASI
Biroul de Cadastru și Publicitate Imobiliară Oltenita

A. Partea I. Descrierea imobilului

TEREN Extravilan

Adresa: Jud. Calarasi, T 23, P 1

Nr. Crt	Nr cadastral Nr. topografic	Suprafața* (mp)	Observații / Referințe
A1	24888	34.179	Sector cadastral:11 Teren neimprejmuit; Teren extravilan neimprejmuit.

B. Partea II. Proprietari și acte

Inscrieri privitoare la dreptul de proprietate și alte drepturi reale		Referințe
5902 / 24/02/2023		
Act Administrativ nr. 248, din 01/08/2018 emis de PREFECTUL JUDETULUI CALARASI;		
B1	Intabulare, drept de PROPRIETATE, dobandit prin Lege, cota actuala 1/1, cota initiala 1/1 1) ORAS BUDESTI, CIF:4294154, - DOMENIU PRIVAT	A1

C. Partea III. SARCINI .

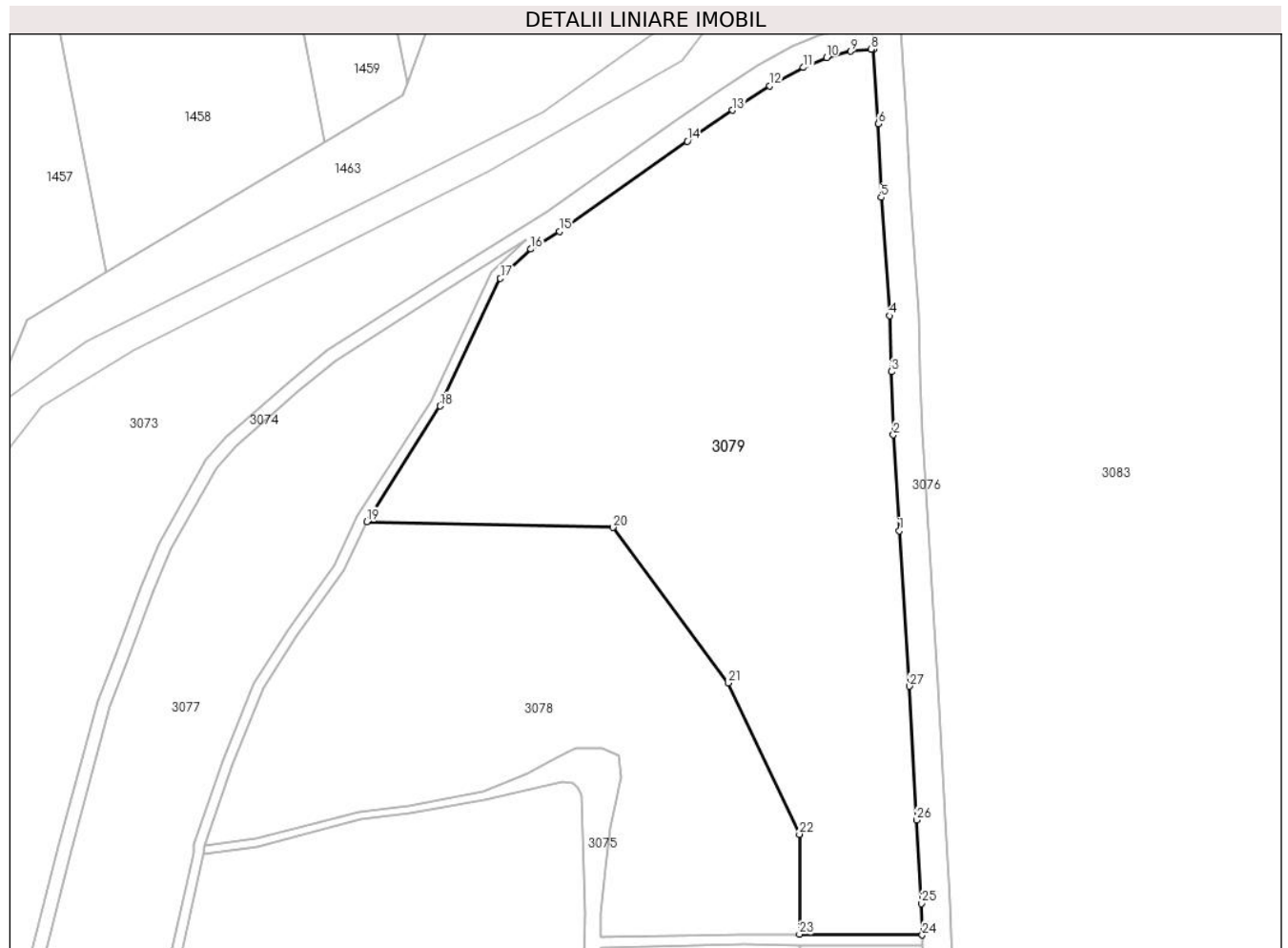
Inscrieri privind dezmembramintele dreptului de proprietate, drepturi reale de garanție și sarcini	Referințe
NU SUNT	

Anexa Nr. 1 La Partea I

Teren

Nr cadastral	Suprafața (mp)*	Observații / Referințe
24888	34.179	Teren extravilan neimprejmit.

* Suprafața este determinată în planul de proiecție Stereo 70.



Date referitoare la teren

Crt	Categorie folosință	Intravilan	Suprafața (mp)	Tarla	Parcelă	Nr. topo	Observații / Referințe
1	pașune	NU	34.179	23	-	-	

Lungime Segmente

1) Valorile lungimilor segmentelor sunt obținute din proiecție în plan.

Punct început	X / Y	Punct sfârșit	X / Y	Lungime segment (** (m)
1	613.216,019 308.815,279	2	613.213,789 308.851,909	36.698
3	613.212,954 308.875,993	4	613.212,265 308.897,34	21.358
5	613.209,074 308.942,45	6	613.208,103 308.970,459	28.026
7	613.206,18 308.998,958	8	613.205,306 308.998,921	0.875
9	613.197,397 308.998,177	10	613.188,27 308.995,805	9.43

Punct început	X / Y	Punct sfârșit	X / Y	Lungime segment (** (m)
2	613.213,789 308.851,909	3	613.212,954 308.875,993	24.098
4	613.212,265 308.897,34	5	613.209,074 308.942,45	45.223
6	613.208,103 308.970,459	7	613.206,18 308.998,958	28.564
8	613.205,306 308.998,921	9	613.197,397 308.998,177	7.944
10	613.188,27 308.995,805	11	613.179,403 308.991,98	9.657

Punct început	X / Y	Punct sfârșit	X / Y	Lungime segment (** (m)
11	613.179,403 308.991,98	12	613.166,596 308.984,936	14.616
13	613.152,302 308.975,709	14	613.135,068 308.963,853	20.918
15	613.086,253 308.929,443	16	613.075,365 308.922,705	12.804
17	613.063,693 308.911,556	18	613.040,701 308.862,847	53.863
19	613.012,63 308.818,757	20	613.106,628 308.816,586	94.023
21	613.150,752 308.757,241	22	613.177,905 308.699,591	63.724
23	613.177,905 308.661,399	24	613.224,82 308.661,154	46.916
25	613.224,469 308.673,159	26	613.222,671 308.705,017	31.909
27	613.219,902 308.756,049	1	613.216,019 308.815,279	59.357

Punct început	X / Y	Punct sfârșit	X / Y	Lungime segment (** (m)
12	613.166,596 308.984,936	13	613.152,302 308.975,709	17.013
14	613.135,068 308.963,853	15	613.086,253 308.929,443	59.724
16	613.075,365 308.922,705	17	613.063,693 308.911,556	16.141
18	613.040,701 308.862,847	19	613.012,63 308.818,757	52.268
20	613.106,628 308.816,586	21	613.150,752 308.757,241	73.951
22	613.177,905 308.699,591	23	613.177,905 308.661,399	38.192
24	613.224,82 308.661,154	25	613.224,469 308.673,159	12.01
26	613.222,671 308.705,017	27	613.219,902 308.756,049	51.107

** Lungimile segmentelor sunt determinate în planul de proiecție Stereo 70 și sunt rotunjite la 1 milimetru.

*** Distanța dintre puncte este formată din segmente cumulate ce sunt mai mici decât valoarea 1 milimetru.

**DATE DESPRE IMOBILUL NR. 3080**

Oficiul de Cadastru și Publicitate Imobiliară CALARASI
Biroul de Cadastru și Publicitate Imobiliară Oltenita

A. Partea I. Descrierea imobilului

TEREN Extravilan

Adresa: Jud. Calarasi, T 23, P 3

Nr. Crt	Nr cadastral Nr. topografic	Suprafața* (mp)	Observații / Referințe
A1	24871	Din acte: 38.579 Masurata: 38.580	Sector cadastral:11 Teren neimprejmuit; Teren extravilan neimprejmuit.

B. Partea II. Proprietari și acte

Inscrieri privitoare la dreptul de proprietate și alte drepturi reale		Referințe
5880 / 24/02/2023		
Act Administrativ nr. 248, din 01/08/2018 emis de PREFECTUL JUDETULUI CALARASI;		
B1	Intabulare, drept de PROPRIETATEPRIVATA, dobandit prin Lege, cota actuala 1/1, cota initiala 1/1 1) ORAS BUDESTI, CIF:4294154, domeniu privat	A1

C. Partea III. SARCINI .

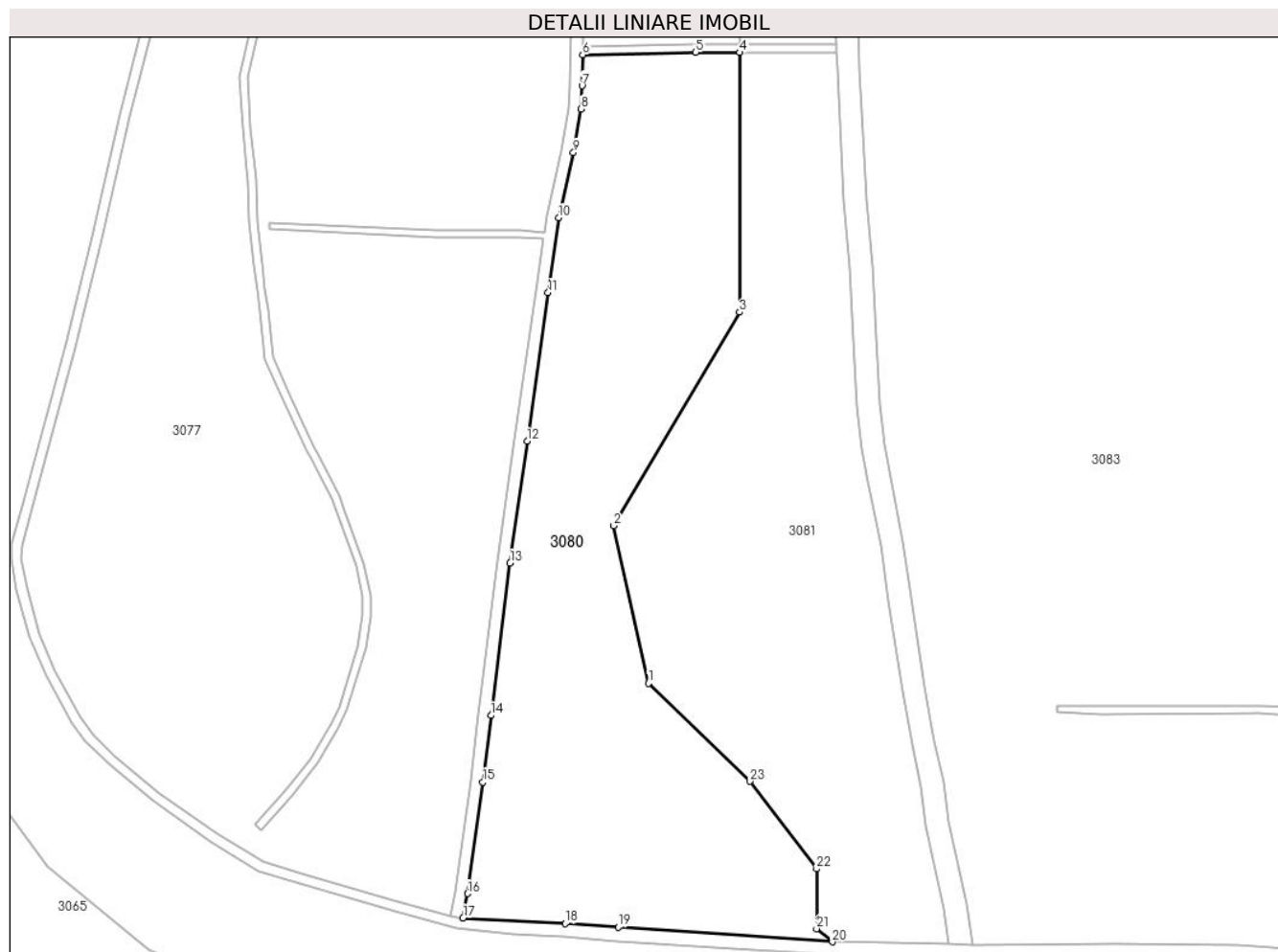
Inscrieri privind dezmembramintele dreptului de proprietate, drepturi reale de garanție și sarcini	Referințe
NU SUNT	

Anexa Nr. 1 La Partea I

Teren

Nr cadastral	Suprafața (mp)*	Observații / Referințe
24871	Din acte: 38.579 Masurata: 38.580	Teren extravilan neimprejmuit.

* Suprafața este determinată în planul de proiecție Stereo 70.



Date referitoare la teren

Crt	Categorie folosință	Intra vilan	Suprafața (mp)	Tarla	Parcelă	Nr. topo	Observații / Referințe
1	pasune	NU	38.580	23	-	-	

Lungime Segmente

1) Valorile lungimilor segmentelor sunt obținute din proiecție în plan.

Punct început	X / Y	Punct sfârșit	X / Y	Lungime segment (** (m)
1	613.133,781 308.351,997	2	613.116,81 308.428,298	78.166
3	613.177,905 308.531,728	4	613.177,905 308.657,399	125.671
5	613.156,714 308.657,509	6	613.101,909 308.656,373	54.817
7	613.101,618 308.641,315	8	613.101,091 308.630,025	11.302

Punct început	X / Y	Punct sfârșit	X / Y	Lungime segment (** (m)
2	613.116,81 308.428,298	3	613.177,905 308.531,728	120.126
4	613.177,905 308.657,399	5	613.156,714 308.657,509	21.191
6	613.101,909 308.656,373	7	613.101,618 308.641,315	15.061
8	613.101,091 308.630,025	9	613.097,39 308.608,979	21.369

Punct început	X / Y	Punct sfârșit	X / Y	Lungime segment (** (m)
9	613.097,39 308.608,979	10	613.090,316 308.577,501	32.263
11	613.085,126 308.541,154	12	613.074,973 308.469,204	72.663
13	613.066,753 308.410,18	14	613.057,469 308.336,431	74.331
15	613.053,536 308.304,181	16	613.046,226 308.250,223	54.451
17	613.043,936 308.238,31	18	613.093,518 308.235,617	49.655
19	613.119,121 308.234,006	20	613.222,862 308.226,839	103.988
21	613.215,24 308.233,166	22	613.215,24 308.262,131	28.965
23	613.182,996 308.304,52	1	613.133,781 308.351,997	68.383

Punct început	X / Y	Punct sfârșit	X / Y	Lungime segment (** (m)
10	613.090,316 308.577,501	11	613.085,126 308.541,154	36.716
12	613.074,973 308.469,204	13	613.066,753 308.410,18	59.594
14	613.057,469 308.336,431	15	613.053,536 308.304,181	32.489
16	613.046,226 308.250,223	17	613.043,936 308.238,31	12.131
18	613.093,518 308.235,617	19	613.119,121 308.234,006	25.654
20	613.222,862 308.226,839	21	613.215,24 308.233,166	9.906
22	613.215,24 308.262,131	23	613.182,996 308.304,52	53.259

** Lungimile segmentelor sunt determinate în planul de proiecție Stereo 70 și sunt rotunjite la 1 milimetru.

*** Distanța dintre puncte este formată din segmente cumulate ce sunt mai mici decât valoarea 1 milimetru.

**DATE DESPRE IMOBILUL NR. 3081**

Oficiul de Cadastru și Publicitate Imobiliară CALARASI
Biroul de Cadastru și Publicitate Imobiliară Oltenita

A. Partea I. Descrierea imobilului

TEREN Extravilan

Adresa: Jud. Calarasi, T 23, P 2

Nr. Crt	Nr cadastral Nr. topografic	Suprafața* (mp)	Observații / Referințe
A1	24870	35.090	Sector cadastral:11 Teren neimprejmuit; Teren extravilan neimprejmuit.

B. Partea II. Proprietari și acte

Inscrieri privitoare la dreptul de proprietate și alte drepturi reale		Referințe
5903 / 24/02/2023		
Act Administrativ nr. 248, din 01/08/2018 emis de PREFECTUL JUDETULUI CALARASI;		
B1	Intabulare, drept de PROPRIETATEPRIVATA, dobandit prin Lege, cota actuala 1/1, cota initiala 1/1 1) ORAS BUDESTI, CIF:4294154, domeniu privat	A1

C. Partea III. SARCINI .

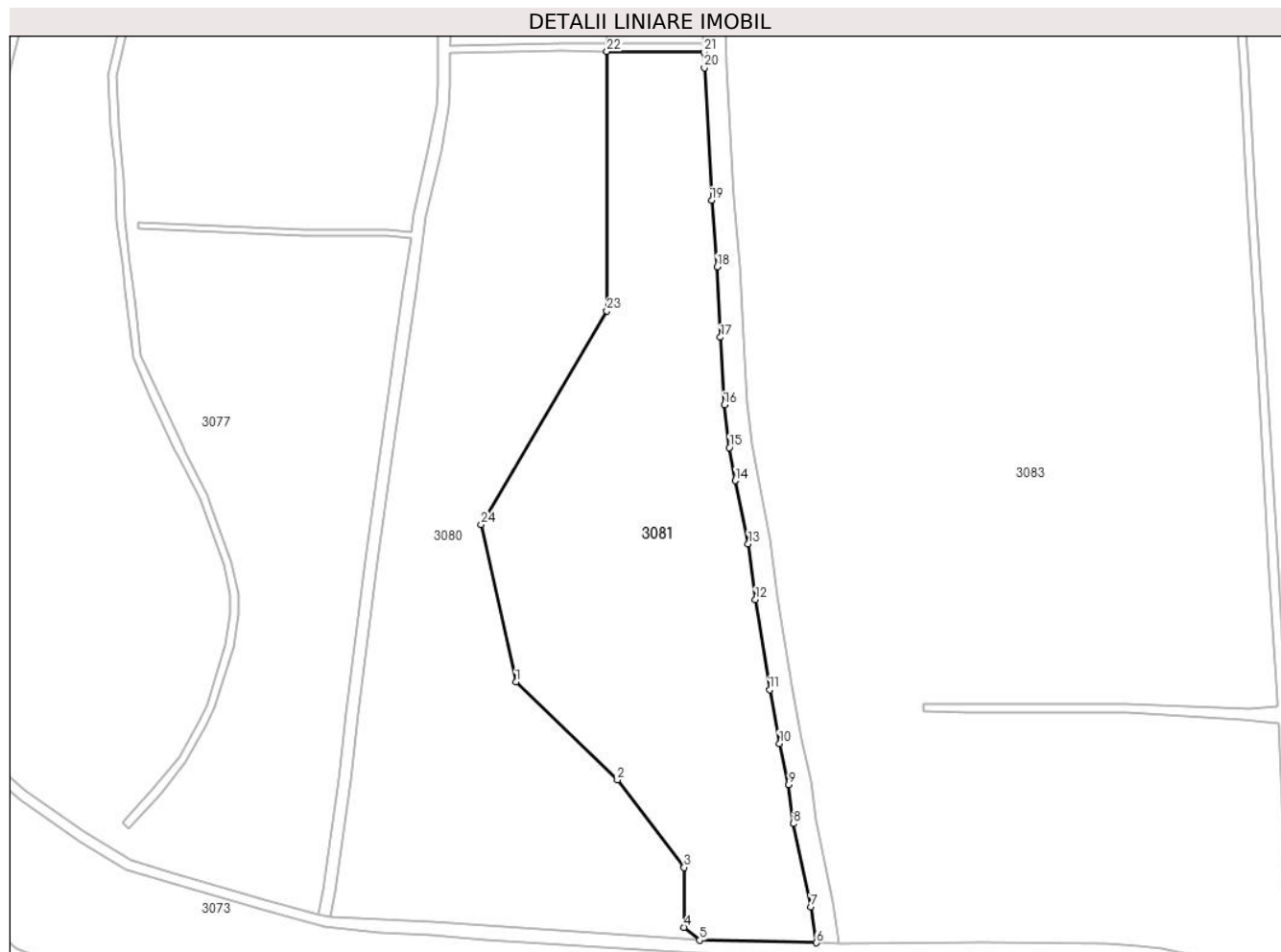
Inscrieri privind dezmembramintele dreptului de proprietate, drepturi reale de garanție și sarcini	Referințe
NU SUNT	

Anexa Nr. 1 La Partea I

Teren

Nr cadastral	Suprafața (mp)*	Observații / Referințe
24870	35.090	Teren extravilan neimpregmuit.

* Suprafața este determinată în planul de proiecție Stereo 70.



Date referitoare la teren

Crt	Categorie folosință	Intravilan	Suprafața (mp)	Tarla	Parcelă	Nr. topo	Observații / Referințe
1	pașune	NU	35.090	23	2	-	

Lungime Segmente

1) Valorile lungimilor segmentelor sunt obținute din proiecție în plan.

Punct început	X / Y	Punct sfârșit	X / Y	Lungime segment (** (m)
1	613.133,781 308.351,997	2	613.182,996 308.304,52	68.383
3	613.215,24 308.262,131	4	613.215,24 308.233,166	28.965
5	613.222,862 308.226,839	6	613.279,46 308.225,645	56.611
7	613.276,857 308.243,016	8	613.268,241 308.283,365	41.259
9	613.266,019 308.302,124	10	613.261,583 308.322,135	20.497

Punct început	X / Y	Punct sfârșit	X / Y	Lungime segment (** (m)
2	613.182,996 308.304,52	3	613.215,24 308.262,131	53.259
4	613.215,24 308.233,166	5	613.222,862 308.226,839	9.906
6	613.279,46 308.225,645	7	613.276,857 308.243,016	17.565
8	613.268,241 308.283,365	9	613.266,019 308.302,124	18.89
10	613.261,583 308.322,135	11	613.256,796 308.348,295	26.594

Punct început	X / Y	Punct sfârșit	X / Y	Lungime segment (** (m)
11	613.256,796 308.348,295	12	613.249,93 308.391,802	44.045
13	613.246,416 308.418,93	14	613.240,179 308.449,513	31.212
15	613.237,18 308.465,526	16	613.234,767 308.486,243	20.857
17	613.232,949 308.518,941	18	613.231,414 308.552,997	34.091
19	613.228,644 308.585,256	20	613.225,162 308.649,467	64.305
21	613.224,937 308.657,153	22	613.177,905 308.657,399	47.033
23	613.177,905 308.531,728	24	613.116,81 308.428,298	120.126

Punct început	X / Y	Punct sfârșit	X / Y	Lungime segment (** (m)
12	613.249,93 308.391,802	13	613.246,416 308.418,93	27.355
14	613.240,179 308.449,513	15	613.237,18 308.465,526	16.291
16	613.234,767 308.486,243	17	613.232,949 308.518,941	32.749
18	613.231,414 308.552,997	19	613.228,644 308.585,256	32.378
20	613.225,162 308.649,467	21	613.224,937 308.657,153	7.689
22	613.177,905 308.657,399	23	613.177,905 308.531,728	125.671
24	613.116,81 308.428,298	1	613.133,781 308.351,997	78.166

** Lungimile segmentelor sunt determinate în planul de proiecție Stereo 70 și sunt rotunjite la 1 milimetru.

*** Distanța dintre puncte este formată din segmente cumulate ce sunt mai mici decât valoarea 1 milimetru.

**DATE DESPRE IMOBILUL NR. 3082**

Oficiul de Cadastru și Publicitate Imobiliară CALARASI
Biroul de Cadastru și Publicitate Imobiliară Oltenita

A. Partea I. Descrierea imobilului

TEREN Extravilan

Adresa: Jud. Calarasi

Nr. Crt	Nr cadastral Nr. topografic	Suprafața* (mp)	Observații / Referințe
A1		4.953	Sector cadastral:11 Teren neimprejmuit;

B. Partea II. Proprietari și acte

Inscrieri privitoare la dreptul de proprietate și alte drepturi reale		Referințe
/		
Act Normativ nr. 7, din 13/03/1996 emis de PARLAMENTUL ROMÂNIEI;		
B1	Inscrierea provizorie, drept de PROPRIETATE, dobandit prin Lege, cota actuala 1/1 1) UAT BUDEȘTI, CIF:4294154, PROPRIETAR NEIDENTIFICAT	A1

C. Partea III. SARCINI .

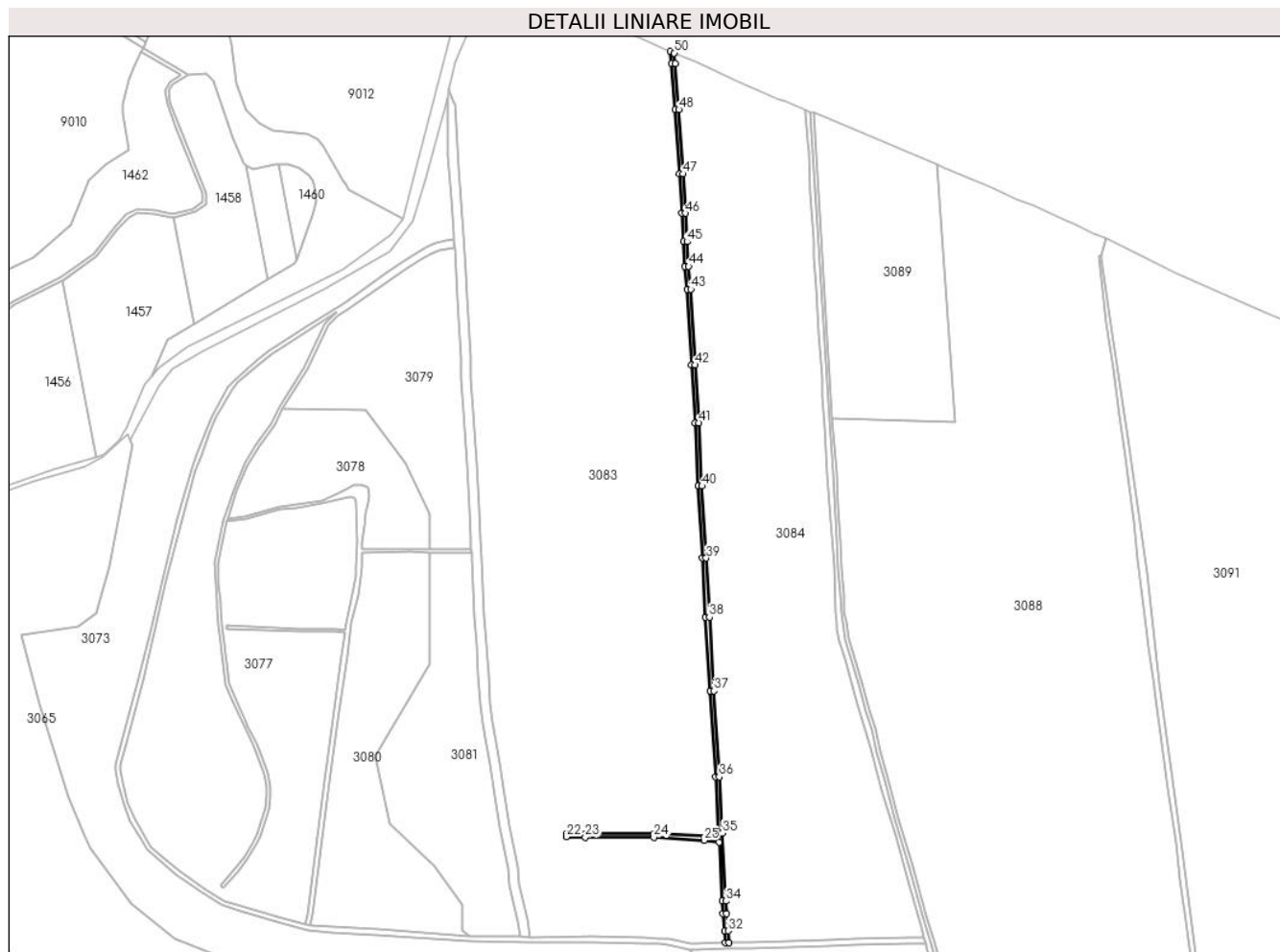
Inscrieri privind dezmembramintele dreptului de proprietate, drepturi reale de garanție și sarcini	Referințe
NU SUNT	

Anexa Nr. 1 La Partea I

Teren

Nr cadastral	Suprafața (mp)*	Observații / Referințe
	4.953	

* Suprafața este determinată în planul de proiecție Stereo 70.



Date referitoare la teren

Crt	Categorie folosință	Intravilan	Suprafața (mp)	Tarla	Parcelă	Nr. topo	Observații / Referințe
1	ape statatoare	NU	4.953	-	-	-	

Lungime Segmente

1) Valorile lungimilor segmentelor sunt obținute din proiecție în plan.

Punct început	X / Y	Punct sfârșit	X / Y	Lungime segment	Punct început	X / Y	Punct sfârșit	X / Y	Lungime segment	Punct început	X / Y	Punct sfârșit	X / Y	Lungime segment
1	613.448,472 309.219,531	2	613.449,971 309.205,701	13.91 1	2	613.449,971 309.205,701	3	613.453,941 309.154,214	51.64	3	613.453,941 309.154,214	4	613.458,89 309.082,028	72.35 5
4	613.458,89 309.082,028	5	613.461,593 309.037,967	44.14 4	5	613.461,593 309.037,967	6	613.463,215 309.005,906	32.10 2	6	613.463,215 309.005,906	7	613.464,973 308.978,194	27.76 8
7	613.464,973 308.978,194	8	613.467,271 308.952,625	25.67 2	8	613.467,271 308.952,625	9	613.472,237 308.867,611	85.15 9	9	613.472,237 308.867,611	10	613.476,204 308.802,753	64.97 9
10	613.476,204 308.802,753	11	613.479,819 308.731,697	71.14 8	11	613.479,819 308.731,697	12	613.484,706 308.650,942	80.90 3	12	613.484,706 308.650,942	13	613.488,187 308.584,417	66.61 6
13	613.488,187 308.584,417	14	613.493,457 308.501,765	82.82	14	613.493,457 308.501,765	15	613.499,229 308.405,164	96.77 3	15	613.499,229 308.405,164	16	613.502,913 308.342,317	62.95 5

Punct început	X / Y	Punct sfârșit	X / Y	Lungime segment	Punct început	X / Y	Punct sfârșit	X / Y	Lungime segment	Punct început	X / Y	Punct sfârșit	X / Y	Lungime segment
16	613.502,913 308.342,317	17	613.503,017 308.340,226	2.094	17	613.503,017 308.340,226	18	613.489,519 308.339,188	13.538	18	613.489,519 308.339,188	19	613.429,985 308.341,287	59.571
19	613.429,985 308.341,287	20	613.352,871 308.341,165	77.114	20	613.352,871 308.341,165	21	613.331,634 308.341,293	21.237	21	613.331,634 308.341,293	22	613.331,634 308.338,065	3.228
22	613.331,634 308.338,065	23	613.352,878 308.337,165	21.263	23	613.352,878 308.337,165	24	613.429,877 308.337,286	76.999	24	613.429,877 308.337,286	25	613.486,229 308.333,781	56.461
25	613.486,229 308.333,781	26	613.503,437 308.331,84	17.317	26	613.503,437 308.331,84	27	613.506,74 308.265,829	66.094	27	613.506,74 308.265,829	28	613.507,379 308.251,607	14.236
28	613.507,379 308.251,607	29	613.509,294 308.232,306	19.396	29	613.509,294 308.232,306	30	613.510,32 308.218,974	13.371	30	613.510,32 308.218,974	31	613.514,494 308.219,126	4.177
31	613.514,494 308.219,126	32	613.513,475 308.232,366	13.279	32	613.513,475 308.232,366	33	613.511,567 308.251,603	19.331	33	613.511,567 308.251,603	34	613.510,932 308.265,728	14.139
34	613.510,932 308.265,728	35	613.507,103 308.342,242	76.61	35	613.507,103 308.342,242	36	613.503,419 308.405,109	62.975	36	613.503,419 308.405,109	37	613.497,645 308.501,72	96.783
37	613.497,645 308.501,72	38	613.492,377 308.584,357	82.805	38	613.492,377 308.584,357	39	613.488,896 308.650,876	66.61	39	613.488,896 308.650,876	40	613.484,009 308.731,628	80.9
40	613.484,009 308.731,628	41	613.480,394 308.802,686	71.15	41	613.480,394 308.802,686	42	613.476,427 308.867,558	64.993	42	613.476,427 308.867,558	43	613.471,457 308.952,629	85.216
43	613.471,457 308.952,629	44	613.469,159 308.978,208	25.682	44	613.469,159 308.978,208	45	613.467,405 309.005,842	27.69	45	613.467,405 309.005,842	46	613.465,783 309.037,899	32.098
46	613.465,783 309.037,899	47	613.463,078 309.081,996	44.18	47	613.463,078 309.081,996	48	613.458,127 309.154,213	72.387	48	613.458,127 309.154,213	49	613.454,151 309.205,779	51.719
49	613.454,151 309.205,779	50	613.452,858 309.217,704	11.995	50	613.452,858 309.217,704	1	613.448,472 309.219,531	4.751					

** Lungimile segmentelor sunt determinate în planul de proiecție Stereo 70 și sunt rotunjite la 1 milimetru.

*** Distanța dintre puncte este formată din segmente cumulate ce sunt mai mici decât valoarea 1 milimetru.

**DATE DESPRE IMOBILUL NR. 3083**

Oficiul de Cadastru și Publicitate Imobiliară CALARASI
Biroul de Cadastru și Publicitate Imobiliară Oltenita

A. Partea I. Descrierea imobilului

TEREN Extravilan

Adresa: Jud. Calarasi

Nr. Crt	Nr cadastral Nr. topografic	Suprafața* (mp)	Observații / Referințe
A1		252.708	Sector cadastral:11 Teren neimprejmuit;

B. Partea II. Proprietari și acte

Inscrieri privitoare la dreptul de proprietate și alte drepturi reale	Referințe
/	
Act Administrativ nr. 482, din 25/07/2001 emis de MINISTERUL AGRICULTURII (ANEXA 1, POZIȚIA 54);	
B1	A1
Intabulare, drept de PROPRIETATE, dobândit prin Lege, cota actuala 1/1 1) AGENȚIA DOMENIILOR STATULUI , CIF:99999999999999, domeniu privat, cui 14818118	

C. Partea III. SARCINI .

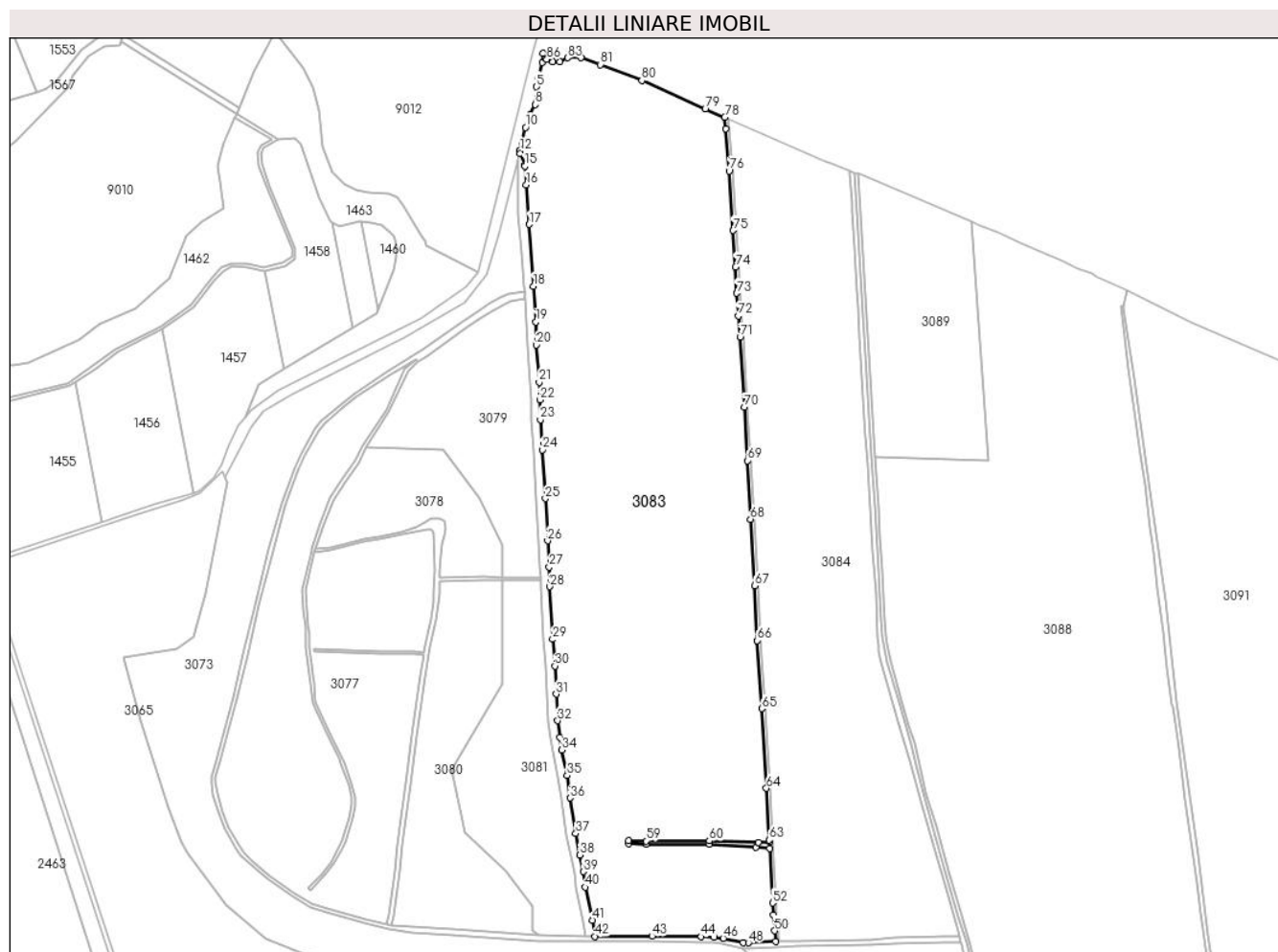
Inscrieri privind dezmembramintele dreptului de proprietate, drepturi reale de garanție și sarcini	Referințe
NU SUNT	

Anexa Nr. 1 La Partea I

Teren

Nr cadastral	Suprafața (mp)*	Observații / Referințe
	252.708	

* Suprafața este determinată în planul de proiecție Stereo 70.



Date referitoare la teren

Crt	Categorie folosință	Intravilan	Suprafața (mp)	Tarla	Parcelă	Nr. topo	Observații / Referințe
1	pașune	NU	252.708	22	-	-	

Lungime Segmente

1) Valorile lungimilor segmentelor sunt obținute din proiecție în plan.

Punct început	X / Y	Punct sfârșit	X / Y	Lungime segment
1	613.230,01 309.294,24	2	613.227,786 309.297,176	3.683
4	613.221,685 309.266,132	5	613.220,095 309.256,412	9.849
7	613.220,432 309.239,758	8	613.218,57 309.234,832	5.266
10	613.206,744 309.207,189	11	613.202,439 309.188,773	18.912
13	613.199,782 309.175,336	14	613.205,598 309.161,733	14.794
16	613.207,648 309.137,566	17	613.211,174 309.089,34	48.355
2	613.227,786 309.297,176	3	613.227,047 309.285,849	11.351
5	613.220,095 309.256,412	6	613.220,971 309.247,516	8.939
8	613.218,57 309.234,832	9	613.212,789 309.223,072	13.104
11	613.202,439 309.188,773	12	613.199,652 309.178,823	10.333
14	613.205,598 309.161,733	15	613.205,913 309.159,982	1.779
17	613.211,174 309.089,34	18	613.216,17 309.014,286	75.224
3	613.227,047 309.285,849	4	613.221,685 309.266,132	20.433
6	613.220,971 309.247,516	7	613.220,432 309.239,758	7.777
9	613.212,789 309.223,072	10	613.206,744 309.207,189	16.994
12	613.199,652 309.178,823	13	613.199,782 309.175,336	3.489
15	613.205,913 309.159,982	16	613.207,648 309.137,566	22.483
18	613.216,17 309.014,286	19	613.219,09 308.971,02	43.364

Punct început	X / Y	Punct sfârșit	X / Y	Lungime segment	Punct început	X / Y	Punct sfârșit	X / Y	Lungime segment	Punct început	X / Y	Punct sfârșit	X / Y	Lungime segment
19	613.219,09 308.971,02	20	613.220,06 308.943,029	28.008	20	613.220,06 308.943,029	21	613.223,252 308.897,906	45.236	21	613.223,252 308.897,906	22	613.223,948 308.876,361	21.556
22	613.223,948 308.876,361	23	613.224,778 308.852,433	23.942	23	613.224,778 308.852,433	24	613.226,997 308.815,973	36.527	24	613.226,997 308.815,973	25	613.230,882 308.756,707	59.393
25	613.230,882 308.756,707	26	613.233,655 308.705,625	51.157	26	613.233,655 308.705,625	27	613.235,46 308.673,63	32.046	27	613.235,46 308.673,63	28	613.236,153 308.649,926	23.714
28	613.236,153 308.649,926	29	613.239,618 308.586,024	63.996	29	613.239,618 308.586,024	30	613.242,392 308.553,716	32.427	30	613.242,392 308.553,716	31	613.243,936 308.519,494	34.257
31	613.243,936 308.519,494	32	613.245,731 308.487,186	32.358	32	613.245,731 308.487,186	33	613.248,062 308.467,176	20.145	33	613.248,062 308.467,176	34	613.250,975 308.451,625	15.821
34	613.250,975 308.451,625	35	613.257,274 308.420,738	31.523	35	613.257,274 308.420,738	36	613.260,819 308.393,367	27.6	36	613.260,819 308.393,367	37	613.267,641 308.350,143	43.759
37	613.267,641 308.350,143	38	613.272,366 308.324,317	26.255	38	613.272,366 308.324,317	39	613.276,878 308.303,966	20.845	39	613.276,878 308.303,966	40	613.279,105 308.285,164	18.933
40	613.279,105 308.285,164	41	613.287,686 308.244,982	41.088	41	613.287,686 308.244,982	42	613.290,618 308.225,41	19.79	42	613.290,618 308.225,41	43	613.360,462 308.225,612	69.844
43	613.360,462 308.225,612	44	613.419,749 308.225,138	59.289	44	613.419,749 308.225,138	45	613.435,888 308.224,156	16.169	45	613.435,888 308.224,156	46	613.446,817 308.222,996	10.99
46	613.446,817 308.222,996	47	613.471,111 308.217,82	24.839	47	613.471,111 308.217,82	48	613.477,336 308.217,647	6.227	48	613.477,336 308.217,647	49	613.510,32 308.218,974	33.011
49	613.510,32 308.218,974	50	613.509,294 308.232,306	13.371	50	613.509,294 308.232,306	51	613.507,379 308.251,607	19.396	51	613.507,379 308.251,607	52	613.506,74 308.265,829	14.236
52	613.506,74 308.265,829	53	613.503,437 308.331,84	66.094	53	613.503,437 308.331,84	54	613.486,229 308.333,781	17.317	54	613.486,229 308.333,781	55	613.429,877 308.337,286	56.461
55	613.429,877 308.337,286	56	613.352,878 308.337,165	76.999	56	613.352,878 308.337,165	57	613.331,634 308.338,065	21.263	57	613.331,634 308.338,065	58	613.331,634 308.341,293	3.228
58	613.331,634 308.341,293	59	613.352,871 308.341,165	21.237	59	613.352,871 308.341,165	60	613.429,985 308.341,287	77.114	60	613.429,985 308.341,287	61	613.489,519 308.339,188	59.571
61	613.489,519 308.339,188	62	613.503,017 308.340,226	13.538	62	613.503,017 308.340,226	63	613.502,913 308.342,317	2.094	63	613.502,913 308.342,317	64	613.499,229 308.405,164	62.955
64	613.499,229 308.405,164	65	613.493,457 308.501,765	96.773	65	613.493,457 308.501,765	66	613.488,187 308.584,417	82.82	66	613.488,187 308.584,417	67	613.484,706 308.650,942	66.616
67	613.484,706 308.650,942	68	613.479,819 308.731,697	80.903	68	613.479,819 308.731,697	69	613.476,204 308.802,753	71.148	69	613.476,204 308.802,753	70	613.472,237 308.867,611	64.979
70	613.472,237 308.867,611	71	613.467,271 308.952,625	85.159	71	613.467,271 308.952,625	72	613.464,973 308.978,194	25.672	72	613.464,973 308.978,194	73	613.463,215 309.005,906	27.768
73	613.463,215 309.005,906	74	613.461,593 309.037,967	32.102	74	613.461,593 309.037,967	75	613.458,89 309.082,028	44.144	75	613.458,89 309.082,028	76	613.453,941 309.154,214	72.355
76	613.453,941 309.154,214	77	613.449,971 309.205,701	51.64	77	613.449,971 309.205,701	78	613.448,472 309.219,531	13.911	78	613.448,472 309.219,531	79	613.424,943 309.229,329	25.488
79	613.424,943 309.229,329	80	613.347,977 309.264,126	84.467	80	613.347,977 309.264,126	81	613.297,633 309.283,371	53.897	81	613.297,633 309.283,371	82	613.273,822 309.292,005	25.328
82	613.273,822 309.292,005	83	613.257,96 309.291,582	15.868	83	613.257,96 309.291,582	84	613.248,155 309.286,846	10.889	84	613.248,155 309.286,846	85	613.239,751 309.286,51	8.411
85	613.239,751 309.286,51	86	613.232,548 309.289,751	7.899	86	613.232,548 309.289,751	1	613.230,01 309.294,24	5.157					

** Lungimile segmentelor sunt determinate în planul de proiecție Stereo 70 și sunt rotunjite la 1 milimetru.

*** Distanța dintre puncte este formată din segmente cumulate ce sunt mai mici decât valoarea 1 milimetru.

**DATE DESPRE IMOBILUL NR. 3084**

Oficiul de Cadastru și Publicitate Imobiliară CALARASI
Biroul de Cadastru și Publicitate Imobiliară Oltenita

A. Partea I. Descrierea imobilului

TEREN Extravilan

Adresa: Jud. Calarasi

Nr. Crt	Nr cadastral Nr. topografic	Suprafața* (mp)	Observații / Referințe
A1		150.374	Sector cadastral:11 Teren neimprejmuit;

B. Partea II. Proprietari și acte

Inscrieri privitoare la dreptul de proprietate și alte drepturi reale	Referințe
/	
Act Administrativ nr. 482, din 25/07/2001 emis de MINISTERUL AGRICULTURII (ANEXA 1, POZIȚIA 53);	
B1	A1
Intabulare, drept de PROPRIETATE, dobândit prin Lege, cota actuala 1/1	
1) AGENȚIA DOMENIILOR STATULUI, CIF:99999999999999, domeniu privat, cui 14818118	

C. Partea III. SARCINI .

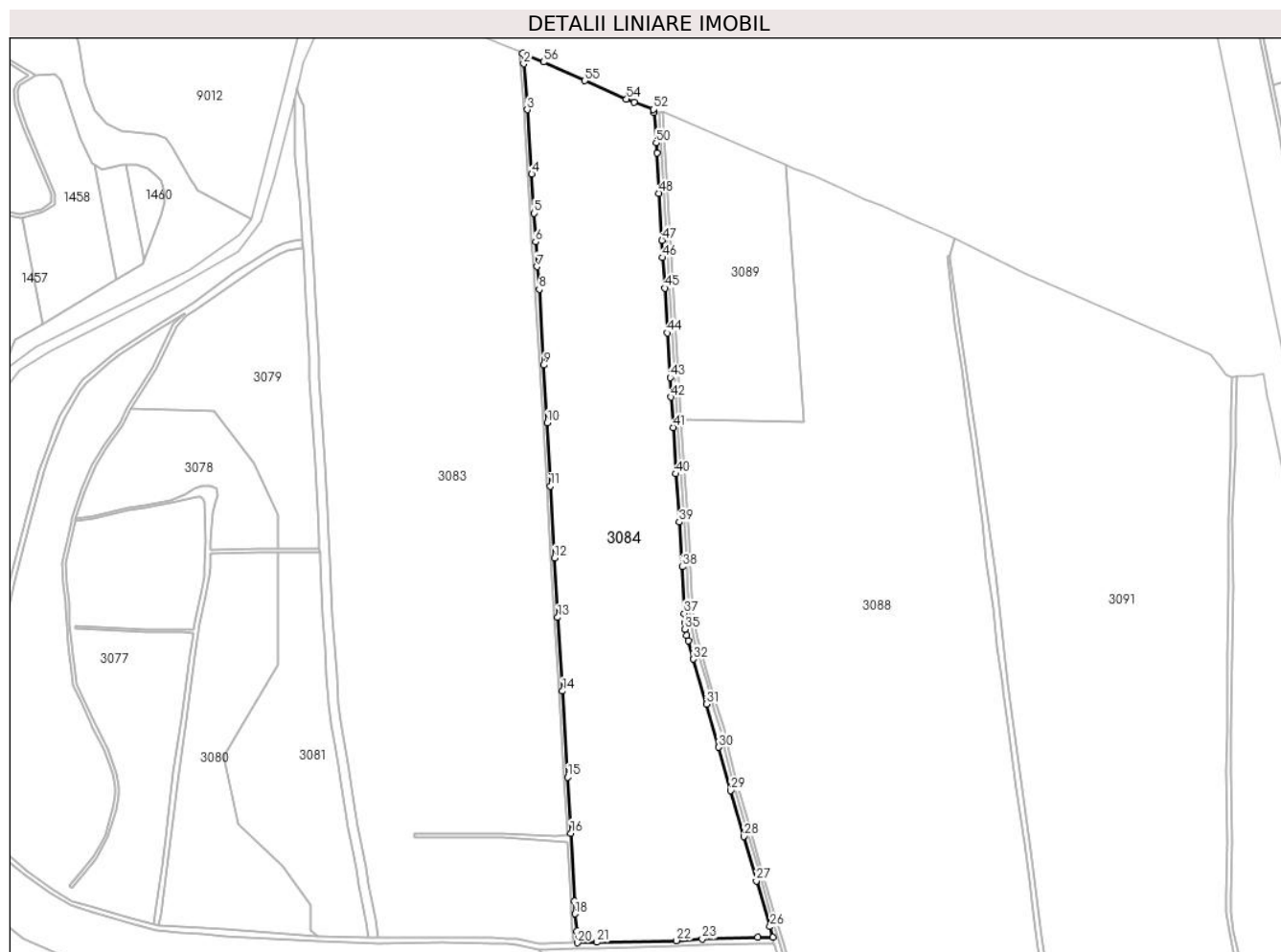
Inscrieri privind dezmembramintele dreptului de proprietate, drepturi reale de garanție și sarcini	Referințe
NU SUNT	

Anexa Nr. 1 La Partea I

Teren

Nr cadastral	Suprafața (mp)*	Observații / Referințe
	150.374	

* Suprafața este determinată în planul de proiecție Stereo 70.



Date referitoare la teren

Crt	Categorie folosință	Intravilan	Suprafața (mp)	Tarla	Parcelă	Nr. topo	Observații / Referințe
1	pașune	NU	150.374	21	-	-	

Lungime Segmente

1) Valorile lungimilor segmentelor sunt obținute din proiecție în plan.

Punct început	X / Y	Punct sfârșit	X / Y	Lungime segment
1	613.452,858 309.217,704	2	613.454,151 309.205,779	11.995
4	613.463,078 309.081,996	5	613.465,783 309.037,899	44.18
7	613.469,159 308.978,208	8	613.471,457 308.952,629	25.682
10	613.480,394 308.802,686	11	613.484,009 308.731,628	71.15
13	613.492,377 308.584,357	14	613.497,645 308.501,72	82.805
16	613.507,103 308.342,242	17	613.510,932 308.265,728	76.61
2	613.454,151 309.205,779	3	613.458,127 309.154,213	51.719
5	613.465,783 309.037,899	6	613.467,405 309.005,842	32.098
8	613.471,457 308.952,629	9	613.476,427 308.867,558	85.216
11	613.484,009 308.731,628	12	613.488,896 308.650,876	80.9
14	613.497,645 308.501,72	15	613.503,419 308.405,109	96.783
17	613.510,932 308.265,728	18	613.511,567 308.251,603	14.139
3	613.458,127 309.154,213	4	613.463,078 309.081,996	72.387
6	613.467,405 309.005,842	7	613.469,159 308.978,208	27.69
9	613.476,427 308.867,558	10	613.480,394 308.802,686	64.993
12	613.488,896 308.650,876	13	613.492,377 308.584,357	66.61
15	613.503,419 308.405,109	16	613.507,103 308.342,242	62.975
18	613.511,567 308.251,603	19	613.513,475 308.232,366	19.331

Punct început	X / Y	Punct sfârșit	X / Y	Lungime segment	Punct început	X / Y	Punct sfârșit	X / Y	Lungime segment	Punct început	X / Y	Punct sfârșit	X / Y	Lungime segment
19	613.513,475 308.232,366	20	613.514,494 308.219,126	13.279	20	613.514,494 308.219,126	21	613.536,37 308.219,806	21.887	21	613.536,37 308.219,806	22	613.625,558 308.221,552	89.205
22	613.625,558 308.221,552	23	613.654,619 308.223,299	29.113	23	613.654,619 308.223,299	24	613.717,198 308.225,154	62.606	24	613.717,198 308.225,154	25	613.733,93 308.225,04	16.732
25	613.733,93 308.225,04	26	613.730,732 308.237,227	12.6	26	613.730,732 308.237,227	27	613.715,432 308.288,715	53.713	27	613.715,432 308.288,715	28	613.701,534 308.338,495	51.684
28	613.701,534 308.338,495	29	613.686,454 308.390,013	53.68	29	613.686,454 308.390,013	30	613.673,106 308.438,668	50.453	30	613.673,106 308.438,668	31	613.659,29 308.487,033	50.3
31	613.659,29 308.487,033	32	613.644,878 308.537,53	52.513	32	613.644,878 308.537,53	33	613.638,799 308.558,161	21.508	33	613.638,799 308.558,161	34	613.636,885 308.564,497	6.619
34	613.636,885 308.564,497	35	613.635,09 308.571,033	6.778	35	613.635,09 308.571,033	36	613.634,965 308.578,286	7.254	36	613.634,965 308.578,286	37	613.634,256 308.588,74	10.478
37	613.634,256 308.588,74	38	613.632,231 308.641,243	52.542	38	613.632,231 308.641,243	39	613.628,781 308.691,466	50.341	39	613.628,781 308.691,466	40	613.625,089 308.745,552	54.212
40	613.625,089 308.745,552	41	613.621,872 308.797,617	52.164	41	613.621,872 308.797,617	42	613.619,725 308.831,711	34.162	42	613.619,725 308.831,711	43	613.618,653 308.853,608	21.923
43	613.618,653 308.853,608	44	613.615,675 308.903,745	50.225	44	613.615,675 308.903,745	45	613.612,7 308.953,99	50.333	45	613.612,7 308.953,99	46	613.610,314 308.988,339	34.432
46	613.610,314 308.988,339	47	613.609,361 309.007,738	19.422	47	613.609,361 309.007,738	48	613.605,907 309.060,392	52.767	48	613.605,907 309.060,392	49	613.603,764 309.105,889	45.547
49	613.603,764 309.105,889	50	613.602,934 309.117,144	11.286	50	613.602,934 309.117,144	51	613.600,437 309.150,818	33.766	51	613.600,437 309.150,818	52	613.600,036 309.154,494	3.698
52	613.600,036 309.154,494	53	613.578,161 309.162,842	23.414	53	613.578,161 309.162,842	54	613.569,649 309.166,273	9.177	54	613.569,649 309.166,273	55	613.522,728 309.186,863	51.24
55	613.522,728 309.186,863	56	613.476,498 309.207,859	50.774	56	613.476,498 309.207,859	1	613.452,858 309.217,704	25.608					

** Lungimile segmentelor sunt determinate în planul de proiecție Stereo 70 și sunt rotunjite la 1 milimetru.

*** Distanța dintre puncte este formată din segmente cumulate ce sunt mai mici decât valoarea 1 milimetru.

**DATE DESPRE IMOBILUL NR. 3085**

Oficiul de Cadastru și Publicitate Imobiliară CALARASI
Biroul de Cadastru și Publicitate Imobiliară Oltenita

A. Partea I. Descrierea imobilului

TEREN Extravilan

Adresa: Jud. Calarasi

Nr. Crt	Nr cadastral Nr. topografic	Suprafața* (mp)	Observații / Referințe
A1		74.452	Sector cadastral:11 Teren neimprejmuit;

B. Partea II. Proprietari și acte

Inscrieri privitoare la dreptul de proprietate și alte drepturi reale	Referințe
/	
Act Normativ nr. 7, din 13/03/1996 emis de PARLAMENTUL ROMÂNIEI;	
B1	Inscrierea provizorie, drept de PROPRIETATE, dobandit prin Lege, cota actuala 1/1
	1) UAT BUDEȘTI, CIF:4294154, PROPRIETAR NEIDENTIFICAT

C. Partea III. SARCINI .

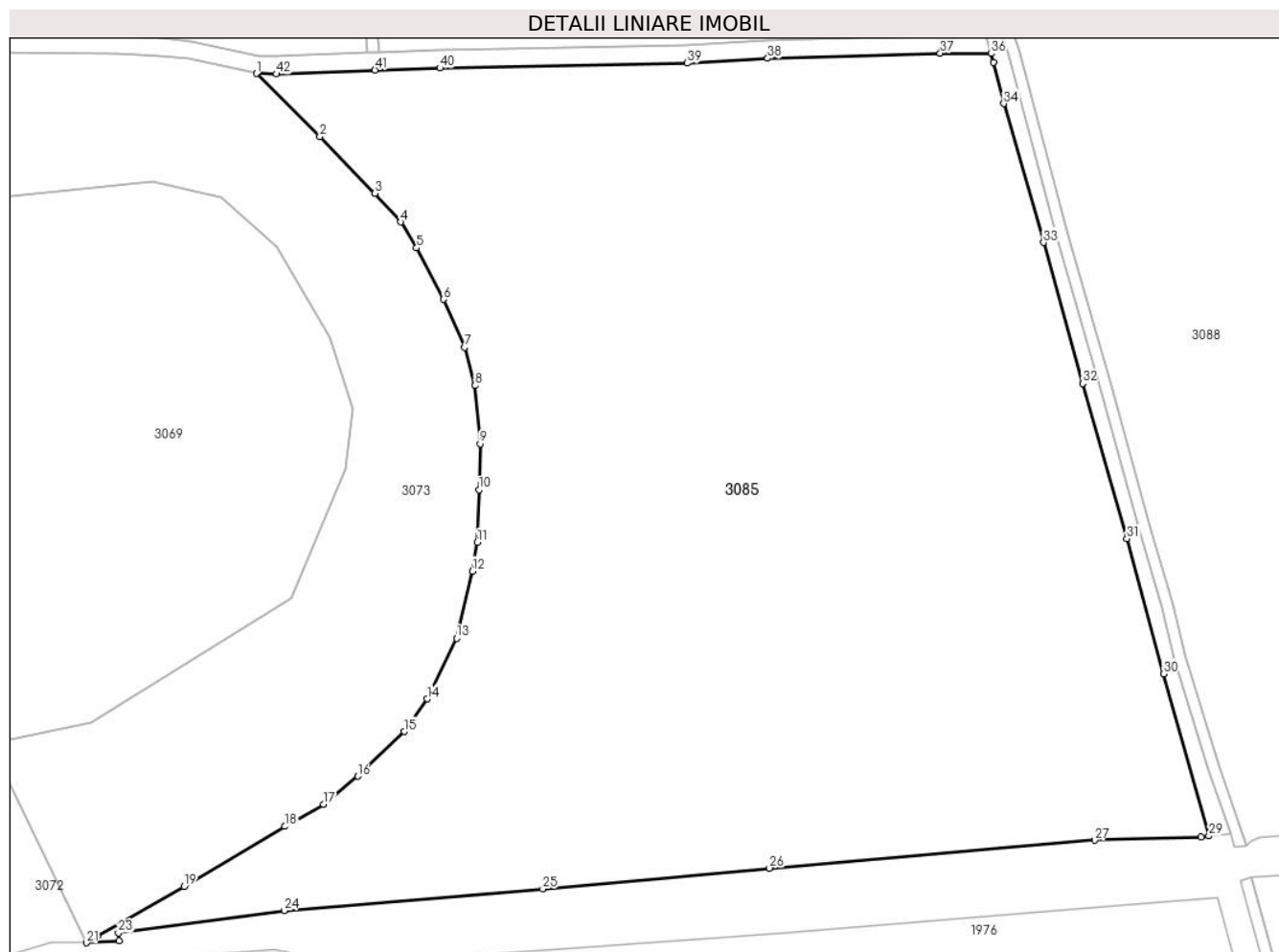
Inscrieri privind dezmembramintele dreptului de proprietate, drepturi reale de garanție și sarcini	Referințe
NU SUNT	

Anexa Nr. 1 La Partea I

Teren

Nr cadastral	Suprafața (mp)*	Observații / Referințe
	74.452	

* Suprafața este determinată în planul de proiecție Stereo 70.



Date referitoare la teren

Crt	Categorie folosință	Intra vilan	Suprafața (mp)	Tarla	Parcelă	Nr. topo	Observații / Referințe
1	pașune	NU	74.452	-	-	-	

Lungime Segmente

1) Valorile lungimilor segmentelor sunt obținute din proiecție în plan.

Punct început	X / Y	Punct sfârșit	X / Y	Lungime segment	Punct început	X / Y	Punct sfârșit	X / Y	Lungime segment	Punct început	X / Y	Punct sfârșit	X / Y	Lungime segment
1	613.470,338 308.211,339	2	613.493,182 308.188,57	32.25 3	2	613.493,182 308.188,57	3	613.513,081 308.168,138	28.52 1	3	613.513,081 308.168,138	4	613.522,365 308.157,733	13.94 5
4	613.522,365 308.157,733	5	613.528,107 308.148,372	10.98 2	5	613.528,107 308.148,372	6	613.537,738 308.129,83	20.89 4	6	613.537,738 308.129,83	7	613.545,476 308.112,478	18.99 9
7	613.545,476 308.112,478	8	613.549,255 308.098,661	14.32 4	8	613.549,255 308.098,661	9	613.551,052 308.077,642	21.09 6	9	613.551,052 308.077,642	10	613.550,667 308.060,997	16.64 9
10	613.550,667 308.060,997	11	613.550,03 308.042,088	18.92	11	613.550,03 308.042,088	12	613.548,265 308.031,691	10.54 6	12	613.548,265 308.031,691	13	613.542,554 308.007,423	24.93 1
13	613.542,554 308.007,423	14	613.531,974 307.985,533	24.31 3	14	613.531,974 307.985,533	15	613.523,632 307.973,786	14.40 8	15	613.523,632 307.973,786	16	613.506,815 307.957,608	23.33 5
16	613.506,815 307.957,608	17	613.494,529 307.947,481	15.92 2	17	613.494,529 307.947,481	18	613.480,452 307.939,496	16.18 4	18	613.480,452 307.939,496	19	613.444,04 307.917,787	42.39 2

Punct început	X / Y	Punct sfârșit	X / Y	Lungime segment	Punct început	X / Y	Punct sfârșit	X / Y	Lungime segment	Punct început	X / Y	Punct sfârșit	X / Y	Lungime segment
19	613.444,04 307.917,787	20	613.412,726 307.899,955	36.035	20	613.412,726 307.899,955	21	613.408,836 307.897,493	4.604	21	613.408,836 307.897,493	22	613.420,507 307.898,249	11.695
22	613.420,507 307.898,249	23	613.420,375 307.900,995	2.749	23	613.420,375 307.900,995	24	613.480,273 307.909,133	60.448	24	613.480,273 307.909,133	25	613.573,683 307.916,91	93.733
25	613.573,683 307.916,91	26	613.655,586 307.924,448	82.249	26	613.655,586 307.924,448	27	613.773,063 307.934,507	117.907	27	613.773,063 307.934,507	28	613.811,626 307.935,594	38.578
28	613.811,626 307.935,594	29	613.814,356 307.936,05	2.768	29	613.814,356 307.936,05	30	613.797,94 307.994,625	60.832	30	613.797,94 307.994,625	31	613.784,742 308.043,463	50.59
31	613.784,742 308.043,463	32	613.768,735 308.099,386	58.169	32	613.768,735 308.099,386	33	613.754,608 308.150,315	52.852	33	613.754,608 308.150,315	34	613.740,218 308.200,453	52.162
34	613.740,218 308.200,453	35	613.736,503 308.215,304	15.309	35	613.736,503 308.215,304	36	613.735,65 308.218,528	3.335	36	613.735,65 308.218,528	37	613.717,272 308.218,654	18.378
37	613.717,272 308.218,654	38	613.654,911 308.216,805	62.388	38	613.654,911 308.216,805	39	613.625,817 308.215,055	29.147	39	613.625,817 308.215,055	40	613.536,534 308.213,308	89.3
40	613.536,534 308.213,308	41	613.513,058 308.212,579	23.487	41	613.513,058 308.212,579	42	613.477,376 308.211,144	35.711	42	613.477,376 308.211,144	1	613.470,338 308.211,339	7.041

** Lungimile segmentelor sunt determinate în planul de proiecție Stereo 70 și sunt rotunjite la 1 milimetru.

*** Distanța dintre puncte este formată din segmente cumulate ce sunt mai mici decât valoarea 1 milimetru.

**DATE DESPRE IMOBILUL NR. 3086**

Oficiul de Cadastru și Publicitate Imobiliară CALARASI
Biroul de Cadastru și Publicitate Imobiliară Oltenita

A. Partea I. Descrierea imobilului

TEREN Extravilan

Adresa: Jud. Calarasi

Nr. Crt	Nr cadastral Nr. topografic	Suprafața* (mp)	Observații / Referințe
A1		7.029	Sector cadastral:11 Teren neimprejmuit;

B. Partea II. Proprietari și acte

Inscrieri privitoare la dreptul de proprietate și alte drepturi reale		Referințe
/		
Act Administrativ nr. 7, din 13/03/1996 emis de PARLAMENTUL ROMÂNIEI;		
B1	Inscrierea provizorie, drept de PROPRIETATE, dobandit prin Lege, cota actuala 1/1	A1
1) UAT BUDEȘTI, CIF:4294154, PROPRIETAR NEIDENTIFICAT		

C. Partea III. SARCINI .

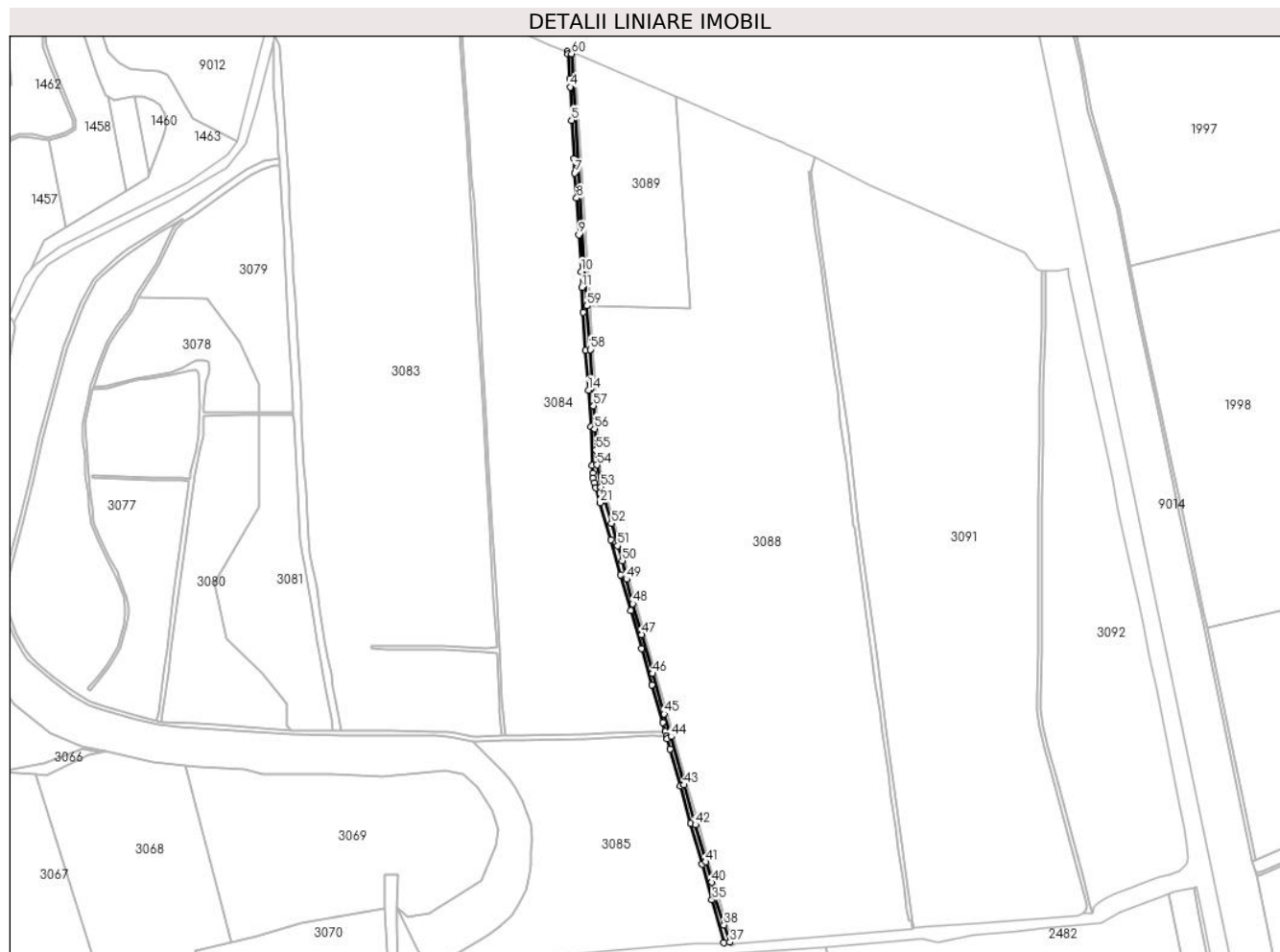
Inscrieri privind dezmembramintele dreptului de proprietate, drepturi reale de garanție și sarcini	Referințe
NU SUNT	

Anexa Nr. 1 La Partea I

Teren

Nr cadastral	Suprafața (mp)*	Observații / Referințe
	7.029	

* Suprafața este determinată în planul de proiecție Stereo 70.



Date referitoare la teren

Crt	Categorie folosință	Intravilan	Suprafața (mp)	Tarla	Parcelă	Nr. topo	Observații / Referințe
1	ape statatoare	NU	7.029	-	-	-	

Lungime Segmente

1) Valorile lungimilor segmentelor sunt obținute din proiecție în plan.

Punct început	X / Y	Punct sfârșit	X / Y	Lungime segment	Punct început	X / Y	Punct sfârșit	X / Y	Lungime segment	Punct început	X / Y	Punct sfârșit	X / Y	Lungime segment
1	613.600,036 309.154,494	2	613.600,437 309.150,818	3.698	2	613.600,437 309.150,818	3	613.602,934 309.117,144	33.766	3	613.602,934 309.117,144	4	613.603,764 309.105,889	11.286
4	613.603,764 309.105,889	5	613.605,907 309.060,392	45.547	5	613.605,907 309.060,392	6	613.609,361 309.007,738	52.767	6	613.609,361 309.007,738	7	613.610,314 308.988,339	19.422
7	613.610,314 308.988,339	8	613.612,7 308.953,99	34.432	8	613.612,7 308.953,99	9	613.615,675 308.903,745	50.333	9	613.615,675 308.903,745	10	613.618,653 308.853,608	50.225
10	613.618,653 308.853,608	11	613.619,725 308.831,711	21.923	11	613.619,725 308.831,711	12	613.621,872 308.797,617	34.162	12	613.621,872 308.797,617	13	613.625,089 308.745,552	52.164
13	613.625,089 308.745,552	14	613.628,781 308.691,466	54.212	14	613.628,781 308.691,466	15	613.632,231 308.641,243	50.341	15	613.632,231 308.641,243	16	613.634,256 308.588,74	52.542

Punct început	X / Y	Punct sfârșit	X / Y	Lungime segment	Punct început	X / Y	Punct sfârșit	X / Y	Lungime segment	Punct început	X / Y	Punct sfârșit	X / Y	Lungime segment
16	613.634,256 308.588,74	17	613.634,965 308.578,286	10.478	17	613.634,965 308.578,286	18	613.635,09 308.571,033	7.254	18	613.635,09 308.571,033	19	613.636,885 308.564,497	6.778
19	613.636,885 308.564,497	20	613.638,799 308.558,161	6.619	20	613.638,799 308.558,161	21	613.644,878 308.537,53	21.508	21	613.644,878 308.537,53	22	613.659,29 308.487,033	52.513
22	613.659,29 308.487,033	23	613.673,106 308.438,668	50.3	23	613.673,106 308.438,668	24	613.686,454 308.390,013	50.453	24	613.686,454 308.390,013	25	613.701,534 308.338,495	53.68
25	613.701,534 308.338,495	26	613.715,432 308.288,715	51.684	26	613.715,432 308.288,715	27	613.730,732 308.237,227	53.713	27	613.730,732 308.237,227	28	613.733,93 308.225,04	12.6
28	613.733,93 308.225,04	29	613.735,65 308.218,528	6.735	29	613.735,65 308.218,528	30	613.736,503 308.215,304	3.335	30	613.736,503 308.215,304	31	613.740,218 308.200,453	15.309
31	613.740,218 308.200,453	32	613.754,608 308.150,315	52.162	32	613.754,608 308.150,315	33	613.768,735 308.099,386	52.852	33	613.768,735 308.099,386	34	613.784,742 308.043,463	58.169
34	613.784,742 308.043,463	35	613.797,94 307.994,625	50.59	35	613.797,94 307.994,625	36	613.814,356 307.936,05	60.832	36	613.814,356 307.936,05	37	613.822,302 307.936,9	7.991
37	613.822,302 307.936,9	38	613.814,229 307.960,288	24.742	38	613.814,229 307.960,288	39	613.801,921 308.000,292	41.855	39	613.801,921 308.000,292	40	613.797,574 308.018,553	18.771
40	613.797,574 308.018,553	41	613.789,261 308.046,639	29.29	41	613.789,261 308.046,639	42	613.775,226 308.097,386	52.652	42	613.775,226 308.097,386	43	613.759,64 308.151,879	56.678
43	613.759,64 308.151,879	44	613.742,043 308.217,839	68.267	44	613.742,043 308.217,839	45	613.732,416 308.248,708	32.335	45	613.732,416 308.248,708	46	613.716,743 308.303,991	57.462
46	613.716,743 308.303,991	47	613.701,361 308.357,451	55.629	47	613.701,361 308.357,451	48	613.689,414 308.399,493	43.707	48	613.689,414 308.399,493	49	613.680,755 308.432,995	34.603
49	613.680,755 308.432,995	50	613.674,954 308.458,334	25.995	50	613.674,954 308.458,334	51	613.668,685 308.478,741	21.348	51	613.668,685 308.478,741	52	613.659,999 308.509,483	31.946
52	613.659,999 308.509,483	53	613.645,692 308.558,826	51.375	53	613.645,692 308.558,826	54	613.640,349 308.589,363	31.001	54	613.640,349 308.589,363	55	613.639,075 308.609,277	19.955
55	613.639,075 308.609,277	56	613.637,301 308.638,675	29.451	56	613.637,301 308.638,675	57	613.635,675 308.669,993	31.36	57	613.635,675 308.669,993	58	613.631,097 308.746,801	76.944
58	613.631,097 308.746,801	59	613.626,72 308.806,623	59.982	59	613.626,72 308.806,623	60	613.605,918 309.151,28	345.284	60	613.605,918 309.151,28	1	613.600,036 309.154,494	6.703

** Lungimile segmentelor sunt determinate în planul de proiecție Stereo 70 și sunt rotunjite la 1 milimetru.

*** Distanța dintre puncte este formată din segmente cumulate ce sunt mai mici decât valoarea 1 milimetru.

**DATE DESPRE IMOBILUL NR. 3087**

Oficiul de Cadastru și Publicitate Imobiliară CALARASI
Biroul de Cadastru și Publicitate Imobiliară Oltenita

A. Partea I. Descrierea imobilului

TEREN Extravilan

Adresa: Jud. Calarasi

Nr. Crt	Nr cadastral Nr. topografic	Suprafața* (mp)	Observații / Referințe
A1		4.976	Sector cadastral:11 Teren neimprejmuit;

B. Partea II. Proprietari și acte

Inscrieri privitoare la dreptul de proprietate și alte drepturi reale	Referințe
/	
Act Normativ nr. 7, din 13/03/1996 emis de PARLAMENTUL ROMÂNIEI;	
B1	Inscrierea provizorie, drept de PROPRIETATE, dobandit prin Lege, cota actuala 1/1
	1) UAT BUDEȘTI, CIF:4294154, PROPRIETAR NEIDENTIFICAT

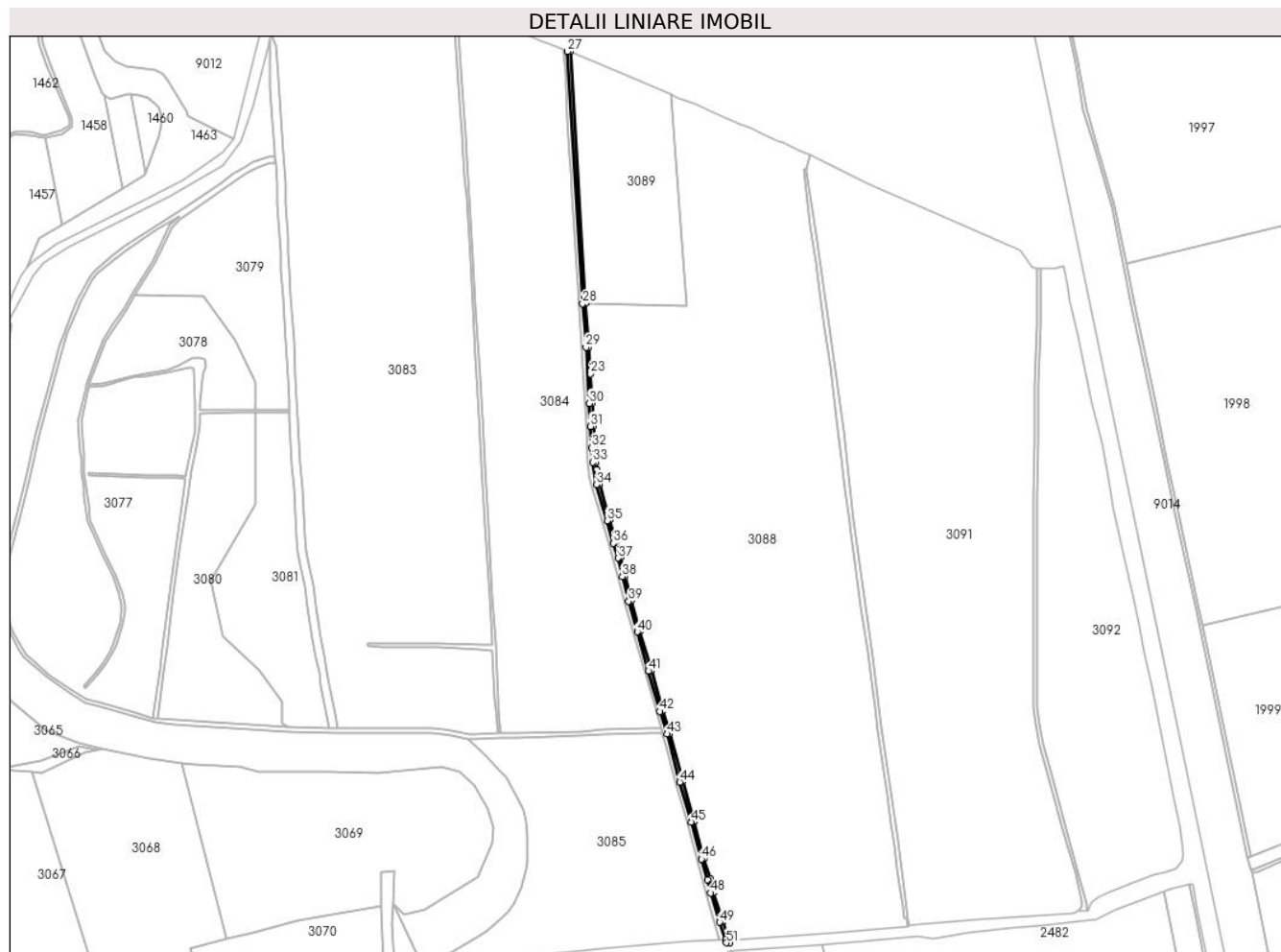
C. Partea III. SARCINI .

Inscrieri privind dezmembramintele dreptului de proprietate, drepturi reale de garanție și sarcini	Referințe
NU SUNT	

Anexa Nr. 1 La Partea I**Teren**

Nr cadastral	Suprafața (mp)*	Observații / Referințe
	4.976	

* Suprafața este determinată în planul de proiecție Stereo 70.

**Date referitoare la teren**

Crt	Categorie folosință	Intra vilan	Suprafața (mp)	Tarla	Parcelă	Nr. topo	Observații / Referințe
1	drum	NU	4.976	-	-	-	

Lungime Segmente

1) Valorile lungimilor segmentelor sunt obținute din proiecție în plan.

Punct început	X / Y	Punct sfârșit	X / Y	Lungime segment	Punct început	X / Y	Punct sfârșit	X / Y	Lungime segment	Punct început	X / Y	Punct sfârșit	X / Y	Lungime segment
1	613.828,129 307.932,544	2	613.818,031 307.961,534	30.69 8	2	613.818,031 307.961,534	3	613.805,782 308.001,344	41.65 2	3	613.805,782 308.001,344	4	613.801,44 308.019,584	18.75
4	613.801,44 308.019,584	5	613.793,107 308.047,74	29.36 3	5	613.793,107 308.047,74	6	613.779,077 308.098,469	52.63 3	6	613.779,077 308.098,469	7	613.763,496 308.152,945	56.66
7	613.763,496 308.152,945	8	613.745,886 308.218,95	68.31 4	8	613.745,886 308.218,95	9	613.736,25 308.249,849	32.36 7	9	613.736,25 308.249,849	10	613.720,589 308.305,09	57.41 8
10	613.720,589 308.305,09	11	613.705,207 308.358,551	55.63	11	613.705,207 308.358,551	12	613.693,275 308.400,54	43.65 1	12	613.693,275 308.400,54	13	613.684,642 308.433,942	34.5
13	613.684,642 308.433,942	14	613.678,821 308.459,369	26.08 5	14	613.678,821 308.459,369	15	613.672,522 308.479,872	21.44 9	15	613.672,522 308.479,872	16	613.663,845 308.510,584	31.91 4
16	613.663,845 308.510,584	17	613.649,595 308.559,73	51.17	17	613.649,595 308.559,73	18	613.645,918 308.579,872	20.47 5	18	613.645,918 308.579,872	19	613.644,327 308.589,837	10.09 1

Punct început	X / Y	Punct sfârșit	X / Y	Lungime segment	Punct început	X / Y	Punct sfârșit	X / Y	Lungime segment	Punct început	X / Y	Punct sfârșit	X / Y	Lungime segment
19	613.644,327 308.589,837	20	613.643,067 308.609,525	19.728	20	613.643,067 308.609,525	21	613.641,295 308.638,899	29.427	21	613.641,295 308.638,899	22	613.639,669 308.670,216	31.359
22	613.639,669 308.670,216	23	613.637,12 308.710,373	40.238	23	613.637,12 308.710,373	24	613.635,088 308.747,066	36.749	24	613.635,088 308.747,066	25	613.630,711 308.806,889	59.983
25	613.630,711 308.806,889	26	613.609,911 309.151,521	345.259	26	613.609,911 309.151,521	27	613.605,918 309.151,28	4.0	27	613.605,918 309.151,28	28	613.626,72 308.806,623	345.284
28	613.626,72 308.806,623	29	613.631,097 308.746,801	59.982	29	613.631,097 308.746,801	30	613.635,675 308.669,993	76.944	30	613.635,675 308.669,993	31	613.637,301 308.638,675	31.36
31	613.637,301 308.638,675	32	613.639,075 308.609,277	29.451	32	613.639,075 308.609,277	33	613.640,349 308.589,363	19.955	33	613.640,349 308.589,363	34	613.645,692 308.558,826	31.001
34	613.645,692 308.558,826	35	613.659,999 308.509,483	51.375	35	613.659,999 308.509,483	36	613.668,685 308.478,741	31.946	36	613.668,685 308.478,741	37	613.674,954 308.458,334	21.348
37	613.674,954 308.458,334	38	613.680,755 308.432,995	25.995	38	613.680,755 308.432,995	39	613.689,414 308.399,493	34.603	39	613.689,414 308.399,493	40	613.701,361 308.357,451	43.707
40	613.701,361 308.357,451	41	613.716,743 308.303,991	55.629	41	613.716,743 308.303,991	42	613.732,416 308.248,708	57.462	42	613.732,416 308.248,708	43	613.742,043 308.217,839	32.335
43	613.742,043 308.217,839	44	613.759,64 308.151,879	68.267	44	613.759,64 308.151,879	45	613.775,226 308.097,386	56.678	45	613.775,226 308.097,386	46	613.789,261 308.046,639	52.652
46	613.789,261 308.046,639	47	613.797,574 308.018,553	29.29	47	613.797,574 308.018,553	48	613.801,921 308.000,292	18.771	48	613.801,921 308.000,292	49	613.814,229 307.960,288	41.855
49	613.814,229 307.960,288	50	613.822,302 307.936,9	24.742	50	613.822,302 307.936,9	51	613.823,559 307.932,204	4.861	51	613.823,559 307.932,204	1	613.828,129 307.932,544	4.583

** Lungimile segmentelor sunt determinate în planul de proiecție Stereo 70 și sunt rotunjite la 1 milimetru.

*** Distanța dintre puncte este formată din segmente cumulate ce sunt mai mici decât valoarea 1 milimetru.

**DATE DESPRE IMOBILUL NR. 3088**

Oficiul de Cadastru și Publicitate Imobiliară CALARASI
Biroul de Cadastru și Publicitate Imobiliară Oltenita

A. Partea I. Descrierea imobilului

TEREN Extravilan

Adresa: Jud. Calarasi, T20, P A55

Nr. Crt	Nr cadastral Nr. topografic	Suprafața* (mp)	Observații / Referințe
A1	24125	305.000	Sector cadastral:11 Teren neimprejmuit;

B. Partea II. Proprietari și acte

Inscrieri privitoare la dreptul de proprietate și alte drepturi reale		Referințe
37405 / 26/11/2020		
Act Administrativ nr. 165777, din 19/11/2020 emis de CJPSDPAT Calarasi (act administrativ nr 240/SC/2020 din 30.01.2020, emis de OCPI CALARASI);		
B2	se noteaza din oficiu conform art. 86 alin 4 din Ordinul 700/2014 emis de Directorul General al ANCP, imobil inregistrat in planul cadastral fara localizare certa datorita lipsei planului parcelar	A1
10833 / 29/03/2023		
Act Notarial nr. 1087, din 28/03/2023 emis de Terovan Maria Magdalena;		
B4	Intabulare, drept de PROPRIETATE, dobandit prin Conventie, cota actuala 1/1, cota initiala 1/1 1) ALEXANDRU ION 2) ALEXANDRU ELENA MIHAELA	A1

C. Partea III. SARCINI .

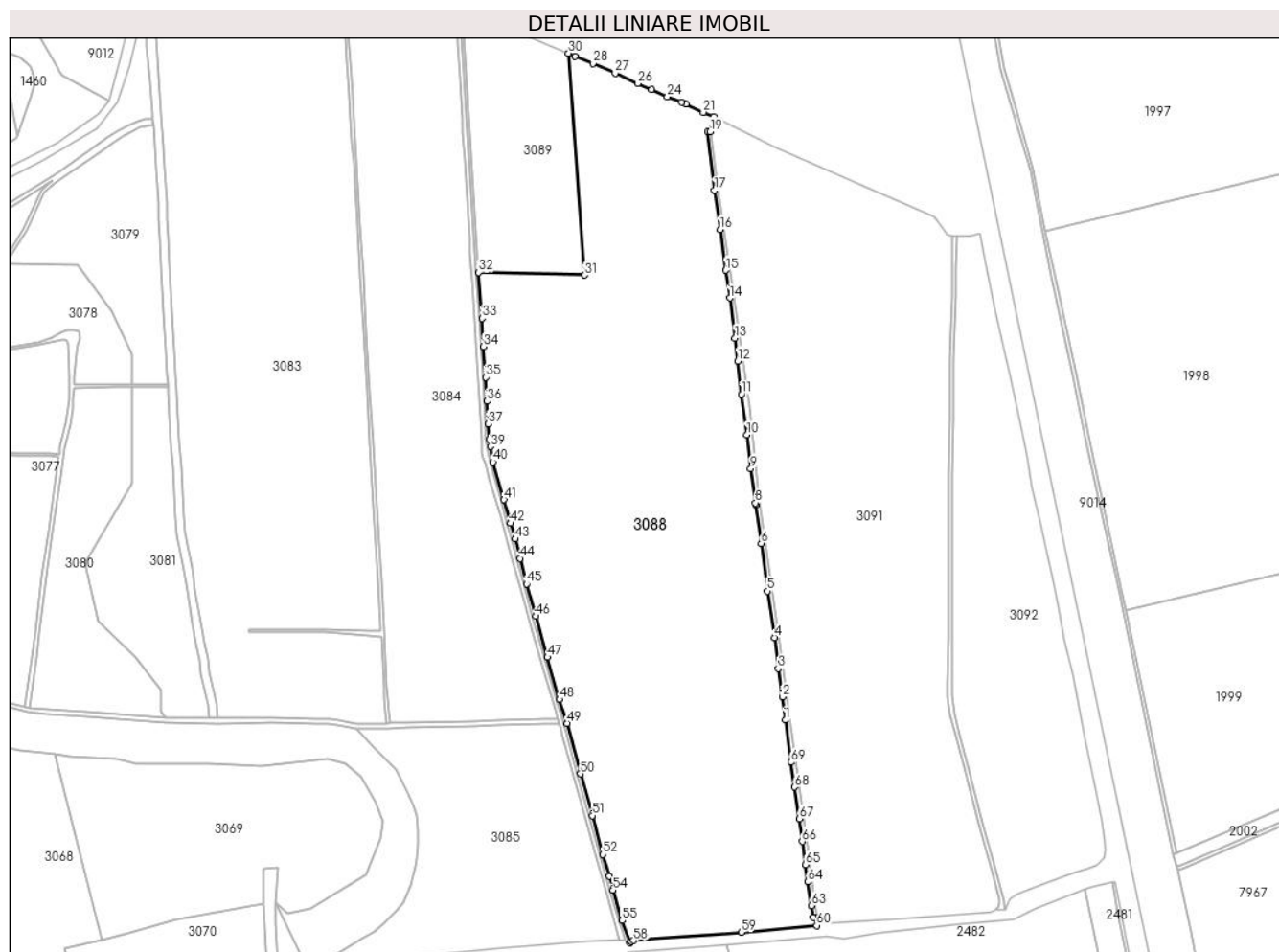
Inscrieri privind dezmembramintele dreptului de proprietate, drepturi reale de garanție și sarcini	Referințe
NU SUNT	

Anexa Nr. 1 La Partea I

Teren

Nr cadastral	Suprafața (mp)*	Observații / Referințe
24125	305.000	

* Suprafața este determinată în planul de proiecție Stereo 70.



Date referitoare la teren

Crt	Categorie folosință	Intravilan	Suprafața (mp)	Tarla	Parcelă	Nr. topo	Observații / Referințe
1	pasune	NU	305.000	20	-	-	IMOBIL INREGISTRAT IN PLANUL CADASTRAL FARA LOCALIZARE CERTA DATORITA LIPSEI PLANULUI PARCELAR

Lungime Segmente

1) Valorile lungimilor segmentelor sunt obținute din proiecție în plan.

Punct început	X / Y	Punct sfârșit	X / Y	Lungime segment	Punct început	X / Y	Punct sfârșit	X / Y	Lungime segment	Punct început	X / Y	Punct sfârșit	X / Y	Lungime segment
1	614.030,888 308.222,964	2	614.026,989 308.253,216	30.50 2	2	614.026,989 308.253,216	3	614.021,709 308.290,201	37.36	3	614.021,709 308.290,201	4	614.016,767 308.330,687	40.78 7
4	614.016,767 308.330,687	5	614.007,791 308.391,285	61.25 9	5	614.007,791 308.391,285	6	613.999,556 308.453,692	62.94 8	6	613.999,556 308.453,692	7	613.992,633 308.503,398	50.18 6
7	613.992,633 308.503,398	8	613.992,009 308.506,315	2.983	8	613.992,009 308.506,315	9	613.985,92 308.551,203	45.29 9	9	613.985,92 308.551,203	10	613.981,009 308.595,202	44.27 2
10	613.981,009 308.595,202	11	613.973,965 308.647,988	53.25 4	11	613.973,965 308.647,988	12	613.969,136 308.691,425	43.70 5	12	613.969,136 308.691,425	13	613.965,313 308.721,331	30.14 9
13	613.965,313 308.721,331	14	613.958,564 308.773,639	52.74 2	14	613.958,564 308.773,639	15	613.953,381 308.809,718	36.44 9	15	613.953,381 308.809,718	16	613.946,12 308.863,11	53.88 3

Punct început	X / Y	Punct sfârșit	X / Y	Lungime segment	Punct început	X / Y	Punct sfârșit	X / Y	Lungime segment	Punct început	X / Y	Punct sfârșit	X / Y	Lungime segment
16	613.946,12 308.863,11	17	613.938,73 308.914,195	51.617	17	613.938,73 308.914,195	18	613.929,517 308.990,144	76.506	18	613.929,517 308.990,144	19	613.932,918 308.990,81	3.466
19	613.932,918 308.990,81	20	613.937,874 309.010,166	19.98	20	613.937,874 309.010,166	21	613.923,899 309.015,993	15.141	21	613.923,899 309.015,993	22	613.901,246 309.026,305	24.89
22	613.901,246 309.026,305	23	613.895,466 309.029,261	6.492	23	613.895,466 309.029,261	24	613.877,22 309.036,478	19.621	24	613.877,22 309.036,478	25	613.856,455 309.045,925	22.813
25	613.856,455 309.045,925	26	613.838,516 309.053,425	19.444	26	613.838,516 309.053,425	27	613.809,086 309.066,798	32.326	27	613.809,086 309.066,798	28	613.779,945 309.079,766	31.896
28	613.779,945 309.079,766	29	613.756,706 309.088,769	24.922	29	613.756,706 309.088,769	30	613.748,042 309.092,987	9.636	30	613.748,042 309.092,987	31	613.768,759 308.803,407	290.32
31	613.768,759 308.803,407	32	613.630,711 308.806,889	138.092	32	613.630,711 308.806,889	33	613.635,088 308.747,066	59.983	33	613.635,088 308.747,066	34	613.637,12 308.710,373	36.749
34	613.637,12 308.710,373	35	613.639,669 308.670,216	40.238	35	613.639,669 308.670,216	36	613.641,295 308.638,899	31.359	36	613.641,295 308.638,899	37	613.643,067 308.609,525	29.427
37	613.643,067 308.609,525	38	613.644,327 308.589,837	19.728	38	613.644,327 308.589,837	39	613.645,918 308.579,872	10.091	39	613.645,918 308.579,872	40	613.649,595 308.559,73	20.475
40	613.649,595 308.559,73	41	613.663,845 308.510,584	51.17	41	613.663,845 308.510,584	42	613.672,522 308.479,872	31.914	42	613.672,522 308.479,872	43	613.678,821 308.459,369	21.449
43	613.678,821 308.459,369	44	613.684,642 308.433,942	26.085	44	613.684,642 308.433,942	45	613.693,275 308.400,54	34.5	45	613.693,275 308.400,54	46	613.705,207 308.358,551	43.651
46	613.705,207 308.358,551	47	613.720,589 308.305,09	55.63	47	613.720,589 308.305,09	48	613.736,25 308.249,849	57.418	48	613.736,25 308.249,849	49	613.745,886 308.218,95	32.367
49	613.745,886 308.218,95	50	613.763,496 308.152,945	68.314	50	613.763,496 308.152,945	51	613.779,077 308.098,469	56.66	51	613.779,077 308.098,469	52	613.793,107 308.047,74	52.633
52	613.793,107 308.047,74	53	613.801,44 308.019,584	29.363	53	613.801,44 308.019,584	54	613.805,782 308.001,344	18.75	54	613.805,782 308.001,344	55	613.818,031 307.961,534	41.652
55	613.818,031 307.961,534	56	613.828,129 307.932,544	30.698	56	613.828,129 307.932,544	57	613.829,662 307.934,321	2.347	57	613.829,662 307.934,321	58	613.832,862 307.935,507	3.413
58	613.832,862 307.935,507	59	613.973,534 307.946,16	141.075	59	613.973,534 307.946,16	60	614.072,036 307.954,956	98.894	60	614.072,036 307.954,956	61	614.070,176 307.965,899	11.1
61	614.070,176 307.965,899	62	614.067,2 307.965,744	2.98	62	614.067,2 307.965,744	63	614.064,861 307.981,034	15.468	63	614.064,861 307.981,034	64	614.060,498 308.011,986	31.258
64	614.060,498 308.011,986	65	614.057,558 308.034,394	22.6	65	614.057,558 308.034,394	66	614.053,244 308.064,658	30.57	66	614.053,244 308.064,658	67	614.049,074 308.094,389	30.022
67	614.049,074 308.094,389	68	614.043,264 308.135,509	41.528	68	614.043,264 308.135,509	69	614.038,744 308.167,934	32.739	69	614.038,744 308.167,934	1	614.030,888 308.222,964	55.588

** Lungimile segmentelor sunt determinate în planul de proiecție Stereo 70 și sunt rotunjite la 1 milimetru.

*** Distanța dintre puncte este formată din segmente cumulate ce sunt mai mici decât valoarea 1 milimetru.

**DATE DESPRE IMOBILUL NR. 3089**

Oficiul de Cadastru și Publicitate Imobiliară CALARASI
Biroul de Cadastru și Publicitate Imobiliară Oltenita

A. Partea I. Descrierea imobilului

TEREN Extravilan

Adresa: Jud. Calarasi

Nr. Crt	Nr cadastral Nr. topografic	Suprafața* (mp)	Observații / Referințe
A1		43.145	Sector cadastral:11 Teren neimprejmuit;

B. Partea II. Proprietari și acte

Inscrieri privitoare la dreptul de proprietate și alte drepturi reale	Referințe
/	
Act Administrativ nr. 482, din 25/07/2001 emis de MINISTERUL AGRICULTURII (ANEXA 1, POZITIA 52);	
B1	A1
Intabulare, drept de PROPRIETATE, dobandit prin Lege, cota actuala 1/1 1) AGENȚIA DOMENIILOR STATULUI , CIF:99999999999999, domeniu privat, cui 14818118	

C. Partea III. SARCINI .

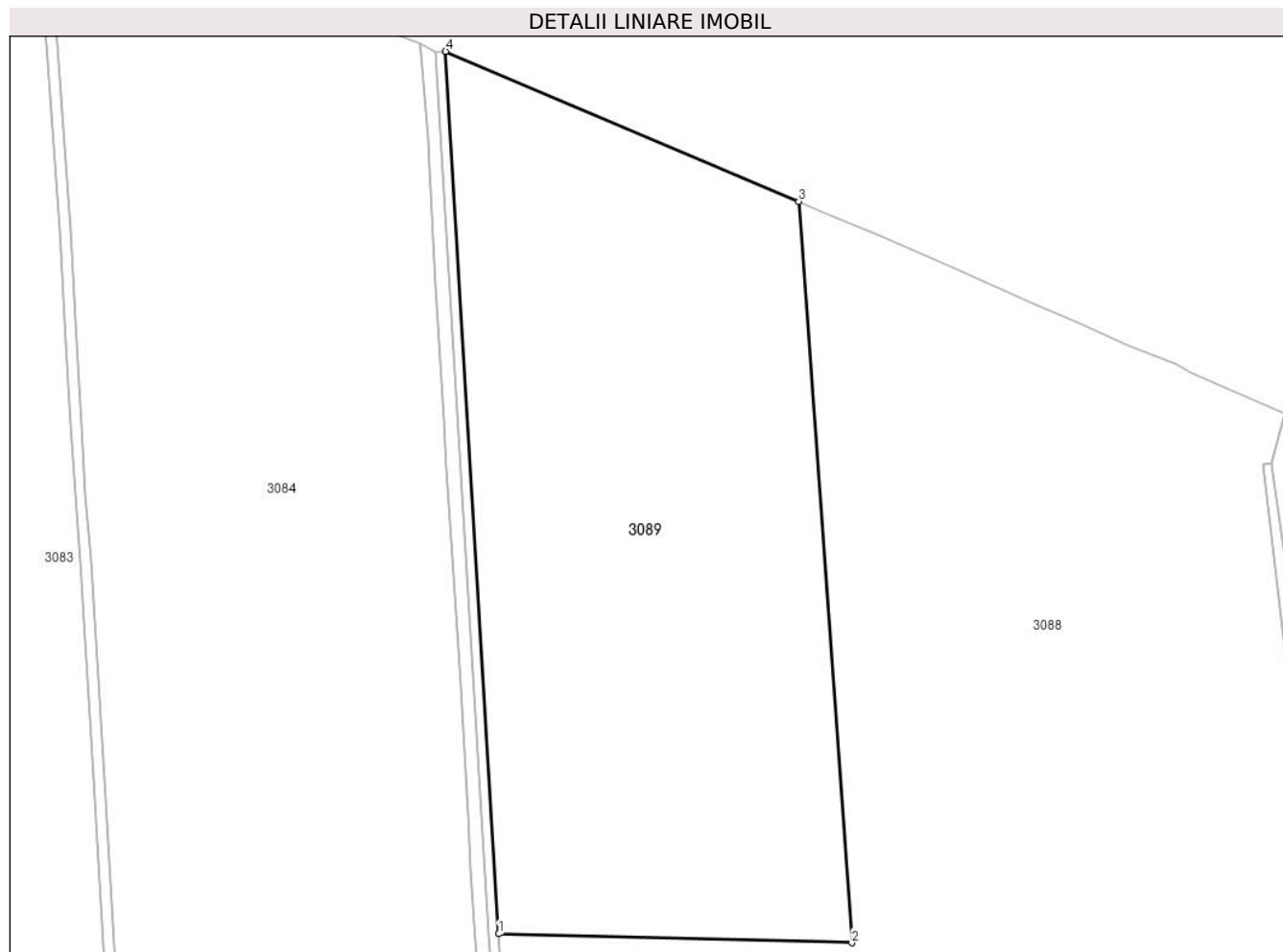
Inscrieri privind dezmembramintele dreptului de proprietate, drepturi reale de garanție și sarcini	Referințe
NU SUNT	

Anexa Nr. 1 La Partea I

Teren

Nr cadastral	Suprafața (mp)*	Observații / Referințe
	43.145	

* Suprafața este determinată în planul de proiecție Stereo 70.



Date referitoare la teren

Crt	Categorie folosință	Intra vilan	Suprafața (mp)	Tarla	Parcelă	Nr. topo	Observații / Referințe
1	pasune	NU	43.145	20	-	-	

Lungime Segmente

1) Valorile lungimilor segmentelor sunt obținute din proiecție în plan.

Punct început	X / Y	Punct sfârșit	X / Y	Lungime segment (** (m)
1	613.630,711 308.806,889	2	613.768,759 308.803,407	138.092
2	613.768,759 308.803,407	3	613.748,042 309.092,987	290.32
3	613.748,042 309.092,987	4	613.609,911 309.151,521	150.021
4	613.609,911 309.151,521	1	613.630,711 308.806,889	345.259

** Lungimile segmentelor sunt determinate în planul de proiecție Stereo 70 și sunt rotunjite la 1 milimetru.

***** Distanţa dintre puncte este formată din segmente cumulate ce sunt mai mici decât valoarea 1 milimetru.**

**DATE DESPRE IMOBILUL NR. 3090**

Oficiul de Cadastru și Publicitate Imobiliară CALARASI
Biroul de Cadastru și Publicitate Imobiliară Oltenita

A. Partea I. Descrierea imobilului

TEREN Extravilan

Adresa: Jud. Calarasi

Nr. Crt	Nr cadastral Nr. topografic	Suprafața* (mp)	Observații / Referințe
A1		6.301	Sector cadastral:11 Teren neimprejmuit;

B. Partea II. Proprietari și acte

Inscrieri privitoare la dreptul de proprietate și alte drepturi reale		Referințe
/		
Act Normativ nr. 7, din 13/03/1996 emis de PARLAMENTUL ROMÂNIEI;		
B1	Inscrierea provizorie, drept de PROPRIETATE, dobandit prin Lege, cota actuala 1/1 1) UAT BUDEȘTI, CIF:4294154, PROPRIETAR NEIDENTIFICAT	A1

C. Partea III. SARCINI .

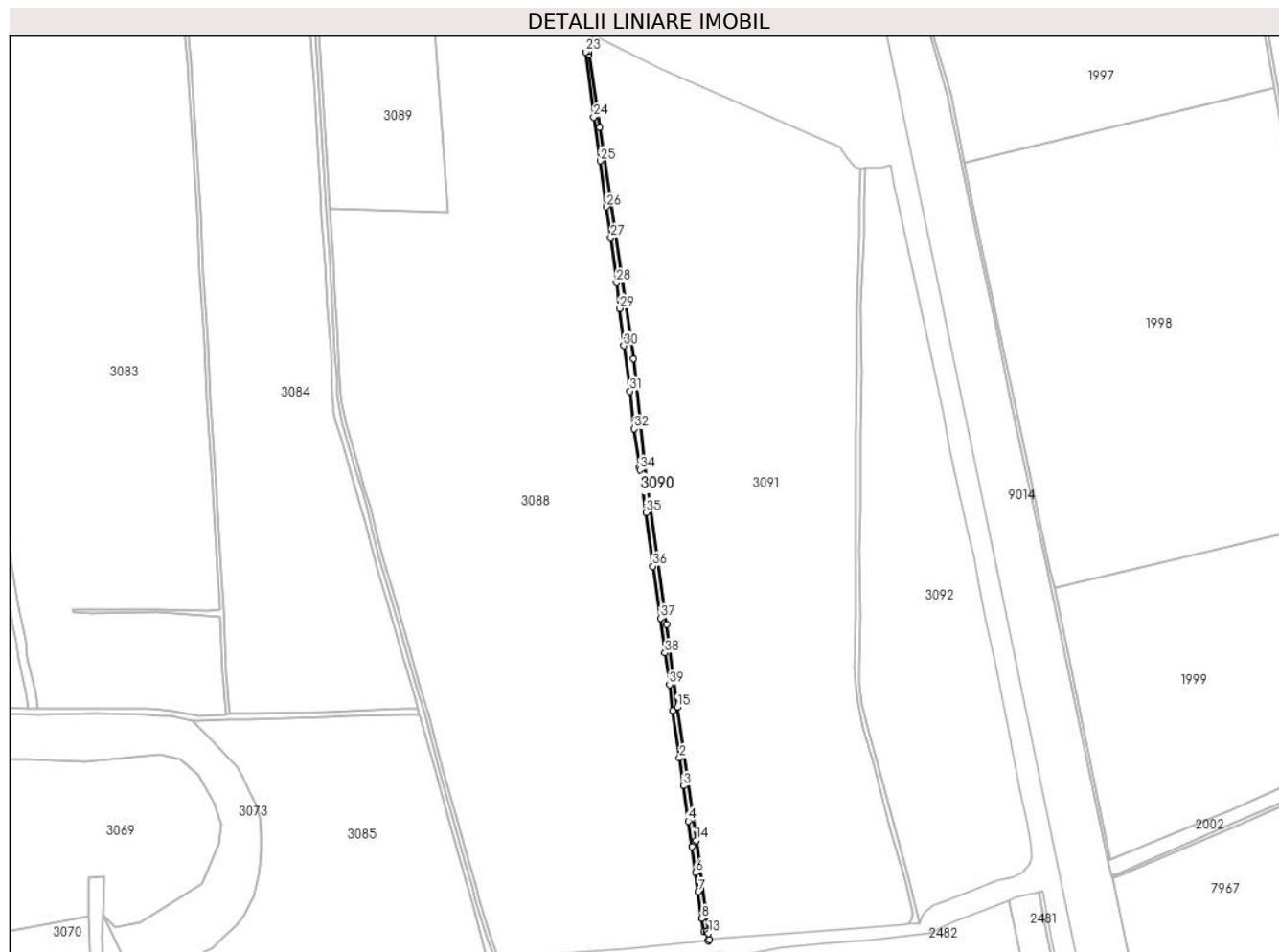
Inscrieri privind dezmembramintele dreptului de proprietate, drepturi reale de garanție și sarcini	Referințe
NU SUNT	

Anexa Nr. 1 La Partea I

Teren

Nr cadastral	Suprafața (mp)*	Observații / Referințe
	6.301	

* Suprafața este determinată în planul de proiecție Stereo 70.



Date referitoare la teren

Crt	Categorie folosință	Intravilan	Suprafața (mp)	Tarla	Parcelă	Nr. topo	Observații / Referințe
1	ape statatoare	NU	6.301	-	-	-	

Lungime Segmente

1) Valorile lungimilor segmentelor sunt obținute din proiecție în plan.

Punct început	X / Y	Punct sfârșit	X / Y	Lungime segment (** (m))
1	614.030,888 308.222,964	2	614.038,744 308.167,934	55.588
3	614.043,264 308.135,509	4	614.049,074 308.094,389	41.528
5	614.053,244 308.064,658	6	614.057,558 308.034,394	30.57
7	614.060,498 308.011,986	8	614.064,861 307.981,034	31.258
9	614.067,2 307.965,744	10	614.070,176 307.965,899	2.98

Punct început	X / Y	Punct sfârșit	X / Y	Lungime segment (** (m))
2	614.038,744 308.167,934	3	614.043,264 308.135,509	32.739
4	614.049,074 308.094,389	5	614.053,244 308.064,658	30.022
6	614.057,558 308.034,394	7	614.060,498 308.011,986	22.6
8	614.064,861 307.981,034	9	614.067,2 307.965,744	15.468
10	614.070,176 307.965,899	11	614.072,036 307.954,956	11.1

Punct început	X / Y	Punct sfârșit	X / Y	Lungime segment (** (m))
11	614.072,036 307.954,956	12	614.073,702 307.956,289	2.134
13	614.072,536 307.963,686	14	614.058,124 308.071,839	109.109
15	614.036,114 308.226,95	16	614.024,096 308.323,267	97.064
17	613.997,651 308.509,889	18	613.984,838 308.633,155	123.93
19	613.962,47 308.786,441	20	613.945,565 308.902,087	116.875
21	613.933,436 308.986,996	22	613.932,918 308.990,81	3.849
23	613.929,517 308.990,144	24	613.938,73 308.914,195	76.506
25	613.946,12 308.863,11	26	613.953,381 308.809,718	53.883
27	613.958,564 308.773,639	28	613.965,313 308.721,331	52.742
29	613.969,136 308.691,425	30	613.973,965 308.647,988	43.705
31	613.981,009 308.595,202	32	613.985,92 308.551,203	44.272
33	613.992,009 308.506,315	34	613.992,633 308.503,398	2.983
35	613.999,556 308.453,692	36	614.007,791 308.391,285	62.948
37	614.016,767 308.330,687	38	614.021,709 308.290,201	40.787
39	614.026,989 308.253,216	1	614.030,888 308.222,964	30.502

Punct început	X / Y	Punct sfârșit	X / Y	Lungime segment (** (m))
12	614.073,702 307.956,289	13	614.072,536 307.963,686	7.488
14	614.058,124 308.071,839	15	614.036,114 308.226,95	156.665
16	614.024,096 308.323,267	17	613.997,651 308.509,889	188.486
18	613.984,838 308.633,155	19	613.962,47 308.786,441	154.909
20	613.945,565 308.902,087	21	613.933,436 308.986,996	85.771
22	613.932,918 308.990,81	23	613.929,517 308.990,144	3.466
24	613.938,73 308.914,195	25	613.946,12 308.863,11	51.617
26	613.953,381 308.809,718	27	613.958,564 308.773,639	36.449
28	613.965,313 308.721,331	29	613.969,136 308.691,425	30.149
30	613.973,965 308.647,988	31	613.981,009 308.595,202	53.254
32	613.985,92 308.551,203	33	613.992,009 308.506,315	45.299
34	613.992,633 308.503,398	35	613.999,556 308.453,692	50.186
36	614.007,791 308.391,285	37	614.016,767 308.330,687	61.259
38	614.021,709 308.290,201	39	614.026,989 308.253,216	37.36

** Lungimile segmentelor sunt determinate în planul de proiecție Stereo 70 și sunt rotunjite la 1 milimetru.

*** Distanța dintre puncte este formată din segmente cumulate ce sunt mai mici decât valoarea 1 milimetru.

**DATE DESPRE IMOBILUL NR. 3091**

Oficiul de Cadastru și Publicitate Imobiliară CALARASI
Biroul de Cadastru și Publicitate Imobiliară Oltenita

A. Partea I. Descrierea imobilului

TEREN Extravilan

Adresa: Jud. Calarasi

Nr. Crt	Nr cadastral Nr. topografic	Suprafața* (mp)	Observații / Referințe
A1		241.436	Sector cadastral:11 Teren neimprejmuit;

B. Partea II. Proprietari și acte

Inscrieri privitoare la dreptul de proprietate și alte drepturi reale	Referințe
/	
Act Administrativ nr. 482, din 25/07/2001 emis de PARLAMENTUL ROMÂNIEI (ANEXA 1, POZITIA 51);	
B1	A1
Intabulare, drept de PROPRIETATE, dobândit prin Lege, cota actuala 1/1	
1) AGENȚIA DOMENIILOR STATULUI , CIF:99999999999999, domeniu privat, cui 14818118	

C. Partea III. SARCINI .

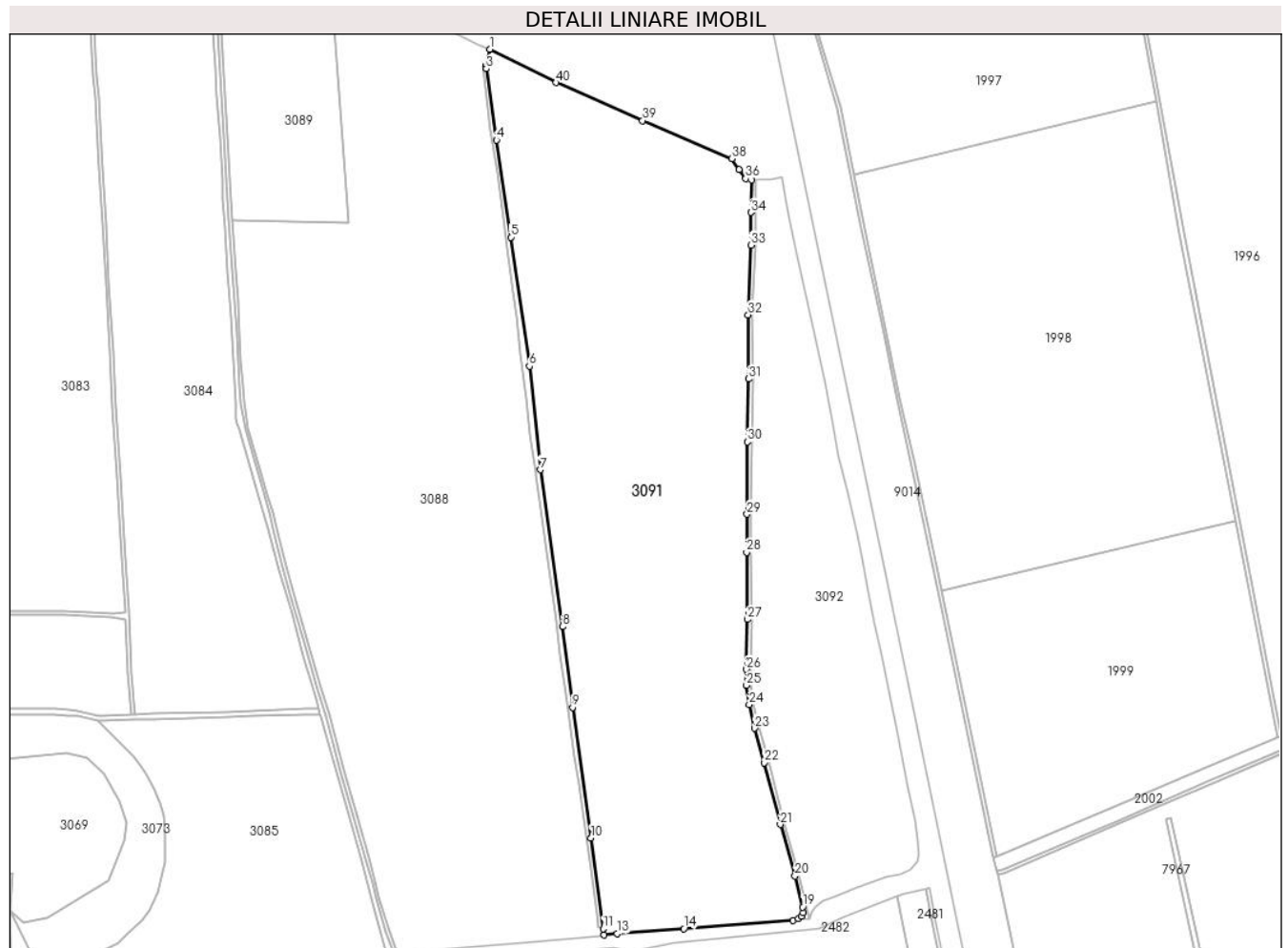
Inscrieri privind dezmembramintele dreptului de proprietate, drepturi reale de garanție și sarcini	Referințe
NU SUNT	

Anexa Nr. 1 La Partea I

Teren

Nr cadastral	Suprafața (mp)*	Observații / Referințe
	241.436	

* Suprafața este determinată în planul de proiecție Stereo 70.



Date referitoare la teren

Crt	Categorie folosință	Intravilan	Suprafața (mp)	Tarla	Parcelă	Nr. topo	Observații / Referințe
1	pașune	NU	241.436	19	-	-	

Lungime Segmente

1) Valorile lungimilor segmentelor sunt obținute din proiecție în plan.

Punct început	X / Y	Punct sfârșit	X / Y	Lungime segment (** (m)	Punct început	X / Y	Punct sfârșit	X / Y	Lungime segment (** (m)
1	613.937,874 309.010,166	2	613.932,918 308.990,81	19.98	2	613.932,918 308.990,81	3	613.933,436 308.986,996	3.849
3	613.933,436 308.986,996	4	613.945,565 308.902,087	85.771	4	613.945,565 308.902,087	5	613.962,47 308.786,441	116.875
5	613.962,47 308.786,441	6	613.984,838 308.633,155	154.909	6	613.984,838 308.633,155	7	613.997,651 308.509,889	123.93
7	613.997,651 308.509,889	8	614.024,096 308.323,267	188.486	8	614.024,096 308.323,267	9	614.036,114 308.226,95	97.064
9	614.036,114 308.226,95	10	614.058,124 308.071,839	156.665	10	614.058,124 308.071,839	11	614.072,536 307.963,686	109.109

Punct început	X / Y	Punct sfârșit	X / Y	Lungime segment (** (m))
11	614.072,536 307.963,686	12	614.073,702 307.956,289	7.488
13	614.089,271 307.957,789	14	614.168,864 307.963,756	79.816
15	614.298,638 307.973,237	16	614.305,268 307.975,662	7.06
17	614.308,663 307.978,814	18	614.310,801 307.982,947	4.653
19	614.310,171 307.989,451	20	614.301,082 308.026,415	38.065
21	614.283,651 308.087,752	22	614.264,493 308.161,293	75.995
23	614.252,942 308.202,279	24	614.246,594 308.230,513	28.939
25	614.243,405 308.253,303	26	614.243,312 308.272,252	18.949
27	614.244,267 308.331,723	28	614.243,631 308.411,654	79.934
29	614.244,015 308.456,789	30	614.244,336 308.542,893	86.105
31	614.245,819 308.617,918	32	614.245,343 308.694,167	76.25
33	614.248,573 308.777,188	34	614.248,763 308.815,881	38.693
35	614.249,692 308.854,543	36	614.242,514 308.856,148	7.355
37	614.234,806 308.867,18	38	614.226,124 308.879,891	15.393
39	614.119,501 308.925,252	40	614.016,519 308.970,383	112.437

Punct început	X / Y	Punct sfârșit	X / Y	Lungime segment (** (m))
12	614.073,702 307.956,289	13	614.089,271 307.957,789	15.641
14	614.168,864 307.963,756	15	614.298,638 307.973,237	130.12
16	614.305,268 307.975,662	17	614.308,663 307.978,814	4.633
18	614.310,801 307.982,947	19	614.310,171 307.989,451	6.534
20	614.301,082 308.026,415	21	614.283,651 308.087,752	63.766
22	614.264,493 308.161,293	23	614.252,942 308.202,279	42.583
24	614.246,594 308.230,513	25	614.243,405 308.253,303	23.012
26	614.243,312 308.272,252	27	614.244,267 308.331,723	59.479
28	614.243,631 308.411,654	29	614.244,015 308.456,789	45.137
30	614.244,336 308.542,893	31	614.245,819 308.617,918	75.04
32	614.245,343 308.694,167	33	614.248,573 308.777,188	83.084
34	614.248,763 308.815,881	35	614.249,692 308.854,543	38.673
36	614.242,514 308.856,148	37	614.234,806 308.867,18	13.458
38	614.226,124 308.879,891	39	614.119,501 308.925,252	115.871
40	614.016,519 308.970,383	1	613.937,874 309.010,166	88.135

** Lungimile segmentelor sunt determinate în planul de proiecție Stereo 70 și sunt rotunjite la 1 milimetru.

*** Distanța dintre puncte este formată din segmente cumulate ce sunt mai mici decât valoarea 1 milimetru.

**DATE DESPRE IMOBILUL NR. 3092**

Oficiul de Cadastru și Publicitate Imobiliară CALARASI
Biroul de Cadastru și Publicitate Imobiliară Oltenita

A. Partea I. Descrierea imobilului

TEREN Extravilan

Adresa: Jud. Calarasi

Nr. Crt	Nr cadastral Nr. topografic	Suprafața* (mp)	Observații / Referințe
A1		96.929	Sector cadastral:11 Teren neimprejmuit;

B. Partea II. Proprietari și acte

Inscrieri privitoare la dreptul de proprietate și alte drepturi reale	Referințe
/	
Act Administrativ nr. 482, din 25/07/2001 emis de MINISTERUL AGRICULTURII (ANEXA 1, POZITIA 50);	
B1	A1
Intabulare, drept de PROPRIETATE, dobandit prin Lege, cota actuala 1/1 1) AGENȚIA DOMENIILOR STATULUI , CIF:99999999999999, domeniu privat, cui 14818118	

C. Partea III. SARCINI .

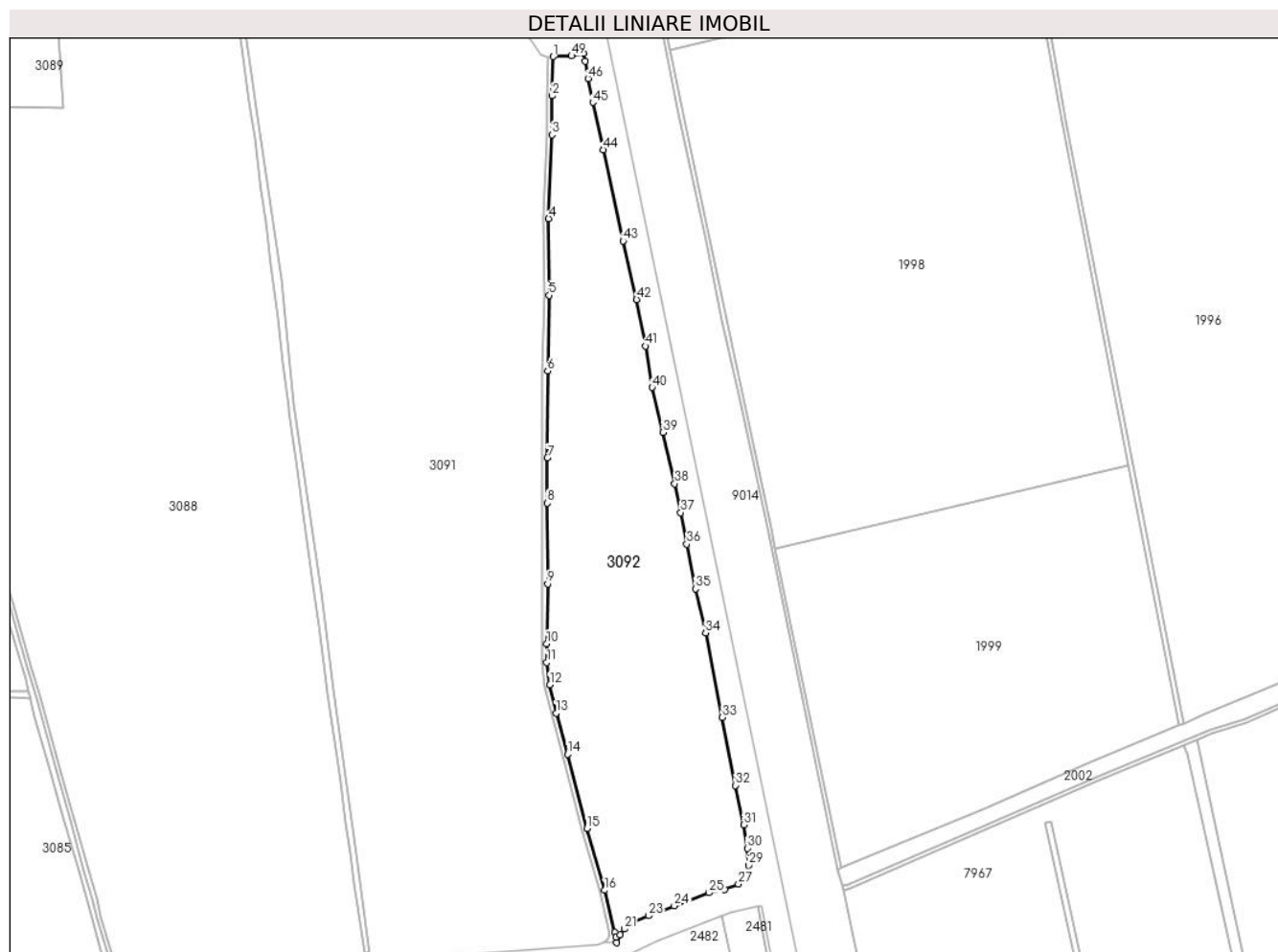
Inscrieri privind dezmembramintele dreptului de proprietate, drepturi reale de garanție și sarcini	Referințe
NU SUNT	

Anexa Nr. 1 La Partea I

Teren

Nr cadastral	Suprafața (mp)*	Observații / Referințe
	96.929	

* Suprafața este determinată în planul de proiecție Stereo 70.



Date referitoare la teren

Crt	Categorie folosință	Intravilan	Suprafața (mp)	Tarla	Parcelă	Nr. topo	Observații / Referințe
1	pașune	NU	96.929	18	-	-	

Lungime Segmente

1) Valorile lungimilor segmentelor sunt obținute din proiecție în plan.

Punct început	X / Y	Punct sfârșit	X / Y	Lungime segment
1	614.254,697 308.854,696	2	614.253,762 308.815,809	38.89 8
4	614.250,344 308.694,085	5	614.250,82 308.617,885	76.20 1
7	614.249,014 308.456,759	8	614.248,631 308.411,652	45.10 9
10	614.248,312 308.272,224	11	614.248,404 308.253,663	18.56 1
13	614.257,79 308.203,506	14	614.269,319 308.162,601	42.49 9
16	614.305,916 308.027,696	17	614.316,11 307.985,869	43.05 1
2	614.253,762 308.815,809	3	614.253,572 308.777,078	38.73 1
5	614.250,82 308.617,885	6	614.249,335 308.542,834	75.06 6
8	614.248,631 308.411,652	9	614.249,267 308.331,702	79.95 3
11	614.248,404 308.253,663	12	614.251,518 308.231,409	22.47 1
14	614.269,319 308.162,601	15	614.288,475 308.089,065	75.99
17	614.316,11 307.985,869	18	614.317,159 307.981,244	4.742
3	614.253,572 308.777,078	4	614.250,344 308.694,085	83.05 6
6	614.249,335 308.542,834	7	614.249,014 308.456,759	86.07 6
9	614.249,267 308.331,702	10	614.248,312 308.272,224	59.48 6
12	614.251,518 308.231,409	13	614.257,79 308.203,506	28.59 9
15	614.288,475 308.089,065	16	614.305,916 308.027,696	63.79 9
18	614.317,159 307.981,244	19	614.317,956 307.975,602	5.698

Punct început	X / Y	Punct sfârșit	X / Y	Lungime segment	Punct început	X / Y	Punct sfârșit	X / Y	Lungime segment	Punct început	X / Y	Punct sfârșit	X / Y	Lungime segment
19	614.317,956 307.975,602	20	614.321,157 307.983,762	8.765	20	614.321,157 307.983,762	21	614.325,317 307.989,22	6.863	21	614.325,317 307.989,22	22	614.334,58 307.996,227	11.615
22	614.334,58 307.996,227	23	614.349,26 308.002,388	15.92	23	614.349,26 308.002,388	24	614.374,912 308.012,307	27.503	24	614.374,912 308.012,307	25	614.409,452 308.025,153	36.851
25	614.409,452 308.025,153	26	614.425,049 308.028,582	15.969	26	614.425,049 308.028,582	27	614.438,641 308.033,957	14.616	27	614.438,641 308.033,957	28	614.447,047 308.043,953	13.061
28	614.447,047 308.043,953	29	614.448,785 308.052,455	8.678	29	614.448,785 308.052,455	30	614.447,562 308.069,421	17.01	30	614.447,562 308.069,421	31	614.443,835 308.092,705	23.58
31	614.443,835 308.092,705	32	614.435,72 308.131,701	39.831	32	614.435,72 308.131,701	33	614.422,755 308.199,252	68.784	33	614.422,755 308.199,252	34	614.406,045 308.283,141	85.537
34	614.406,045 308.283,141	35	614.396,031 308.326,643	44.64	35	614.396,031 308.326,643	36	614.387,427 308.370,93	45.115	36	614.387,427 308.370,93	37	614.381,339 308.402,453	32.106
37	614.381,339 308.402,453	38	614.375,462 308.431,122	29.265	38	614.375,462 308.431,122	39	614.363,676 308.481,825	52.055	39	614.363,676 308.481,825	40	614.353,057 308.526,447	45.868
40	614.353,057 308.526,447	41	614.346,167 308.567,592	41.718	41	614.346,167 308.567,592	42	614.337,537 308.613,861	47.067	42	614.337,537 308.613,861	43	614.324,164 308.671,857	59.518
43	614.324,164 308.671,857	44	614.304,508 308.762,262	92.517	44	614.304,508 308.762,262	45	614.294,073 308.809,318	48.199	45	614.294,073 308.809,318	46	614.289,55 308.832,91	24.022
46	614.289,55 308.832,91	47	614.286,404 308.850,005	17.382	47	614.286,404 308.850,005	48	614.284,998 308.858,066	8.183	48	614.284,998 308.858,066	49	614.272,991 308.855,351	12.31
49	614.272,991 308.855,351	1	614.254,697 308.854,696	18.306										

** Lungimile segmentelor sunt determinate în planul de proiecție Stereo 70 și sunt rotunjite la 1 milimetru.

*** Distanța dintre puncte este formată din segmente cumulate ce sunt mai mici decât valoarea 1 milimetru.

**DATE DESPRE IMOBILUL NR. 3093**

Oficiul de Cadastru și Publicitate Imobiliară CALARASI
Biroul de Cadastru și Publicitate Imobiliară Oltenita

A. Partea I. Descrierea imobilului

TEREN Extravilan

Adresa: Jud. Calarasi

Nr. Crt	Nr cadastral Nr. topografic	Suprafața* (mp)	Observații / Referințe
A1		4.468	Sector cadastral:11 Teren neimprejmuit;

B. Partea II. Proprietari și acte

Inscrieri privitoare la dreptul de proprietate și alte drepturi reale		Referințe
/		
Act Normativ nr. 7, din 13/03/1996 emis de PARLAMENTUL ROMÂNIEI;		
B1	Inscrierea provizorie, drept de PROPRIETATE, dobandit prin Lege, cota actuala 1/1 1) UAT BUDEȘTI, CIF:4294154, PROPRIETAR NEIDENTIFICAT	A1

C. Partea III. SARCINI .

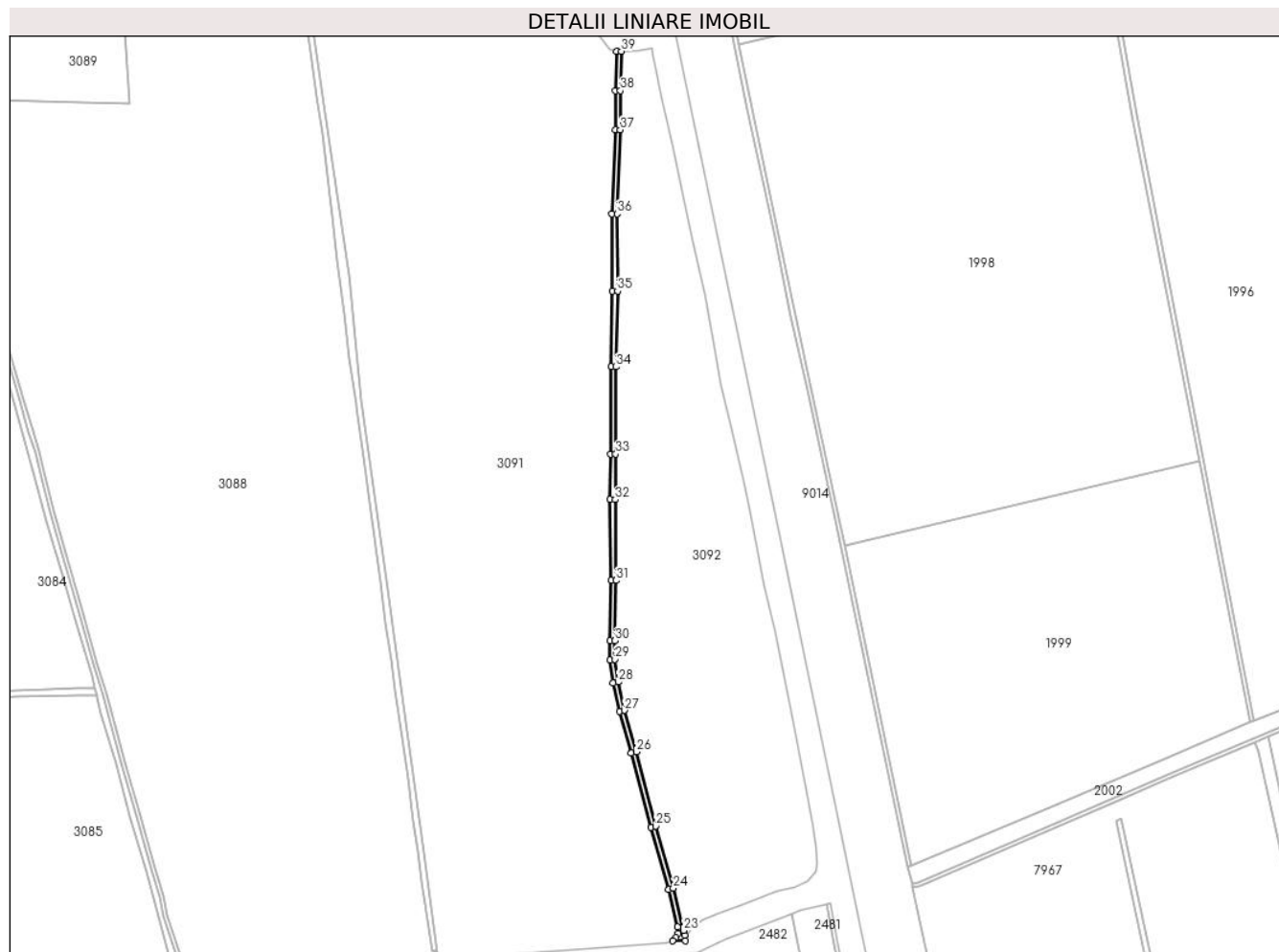
Inscrieri privind dezmembramintele dreptului de proprietate, drepturi reale de garanție și sarcini	Referințe
NU SUNT	

Anexa Nr. 1 La Partea I

Teren

Nr cadastral	Suprafața (mp)*	Observații / Referințe
	4.468	

* Suprafața este determinată în planul de proiecție Stereo 70.



Date referitoare la teren

Crt	Categorie folosință	Intravilan	Suprafața (mp)	Tarla	Parcelă	Nr. topo	Observații / Referințe
1	ape statatoare	NU	4.468	-	-	-	

Lungime Segmente

1) Valorile lungimilor segmentelor sunt obținute din proiecție în plan.

Punct început	X / Y	Punct sfârșit	X / Y	Lungime segment (** (m)
1	614.249,692 308.854,543	2	614.248,763 308.815,881	38.673
3	614.248,573 308.777,188	4	614.245,343 308.694,167	83.084
5	614.245,819 308.617,918	6	614.244,336 308.542,893	75.04
7	614.244,015 308.456,789	8	614.243,631 308.411,654	45.137
9	614.244,267 308.331,723	10	614.243,312 308.272,252	59.479

Punct început	X / Y	Punct sfârșit	X / Y	Lungime segment (** (m)
2	614.248,763 308.815,881	3	614.248,573 308.777,188	38.693
4	614.245,343 308.694,167	5	614.245,819 308.617,918	76.25
6	614.244,336 308.542,893	7	614.244,015 308.456,789	86.105
8	614.243,631 308.411,654	9	614.244,267 308.331,723	79.934
10	614.243,312 308.272,252	11	614.243,405 308.253,303	18.949

Punct început	X / Y	Punct sfârșit	X / Y	Lungime segment (** (m)
11	614.243,405 308.253,303	12	614.246,594 308.230,513	23.012
13	614.252,942 308.202,279	14	614.264,493 308.161,293	42.583
15	614.283,651 308.087,752	16	614.301,082 308.026,415	63.766
17	614.310,171 307.989,451	18	614.310,801 307.982,947	6.534
19	614.308,663 307.978,814	20	614.305,268 307.975,662	4.633
21	614.317,956 307.975,602	22	614.317,159 307.981,244	5.698
23	614.316,11 307.985,869	24	614.305,916 308.027,696	43.051
25	614.288,475 308.089,065	26	614.269,319 308.162,601	75.99
27	614.257,79 308.203,506	28	614.251,518 308.231,409	28.599
29	614.248,404 308.253,663	30	614.248,312 308.272,224	18.561
31	614.249,267 308.331,702	32	614.248,631 308.411,652	79.953
33	614.249,014 308.456,759	34	614.249,335 308.542,834	86.076
35	614.250,82 308.617,885	36	614.250,344 308.694,085	76.201
37	614.253,572 308.777,078	38	614.253,762 308.815,809	38.731
39	614.254,697 308.854,696	1	614.249,692 308.854,543	5.007

Punct început	X / Y	Punct sfârșit	X / Y	Lungime segment (** (m)
12	614.246,594 308.230,513	13	614.252,942 308.202,279	28.939
14	614.264,493 308.161,293	15	614.283,651 308.087,752	75.995
16	614.301,082 308.026,415	17	614.310,171 307.989,451	38.065
18	614.310,801 307.982,947	19	614.308,663 307.978,814	4.653
20	614.305,268 307.975,662	21	614.317,956 307.975,602	12.688
22	614.317,159 307.981,244	23	614.316,11 307.985,869	4.742
24	614.305,916 308.027,696	25	614.288,475 308.089,065	63.799
26	614.269,319 308.162,601	27	614.257,79 308.203,506	42.499
28	614.251,518 308.231,409	29	614.248,404 308.253,663	22.471
30	614.248,312 308.272,224	31	614.249,267 308.331,702	59.486
32	614.248,631 308.411,652	33	614.249,014 308.456,759	45.109
34	614.249,335 308.542,834	35	614.250,82 308.617,885	75.066
36	614.250,344 308.694,085	37	614.253,572 308.777,078	83.056
38	614.253,762 308.815,809	39	614.254,697 308.854,696	38.898

** Lungimile segmentelor sunt determinate în planul de proiecție Stereo 70 și sunt rotunjite la 1 milimetru.

*** Distanța dintre puncte este formată din segmente cumulate ce sunt mai mici decât valoarea 1 milimetru.

