PLAN CADASTRAL

JUDEȚ BRAILA, UAT CIRESU

Sectorul Cadastral 60

Spre publicare

Scara 1:1000

Sistem de proiecție "STEREO '70"

- Plansa 3 -

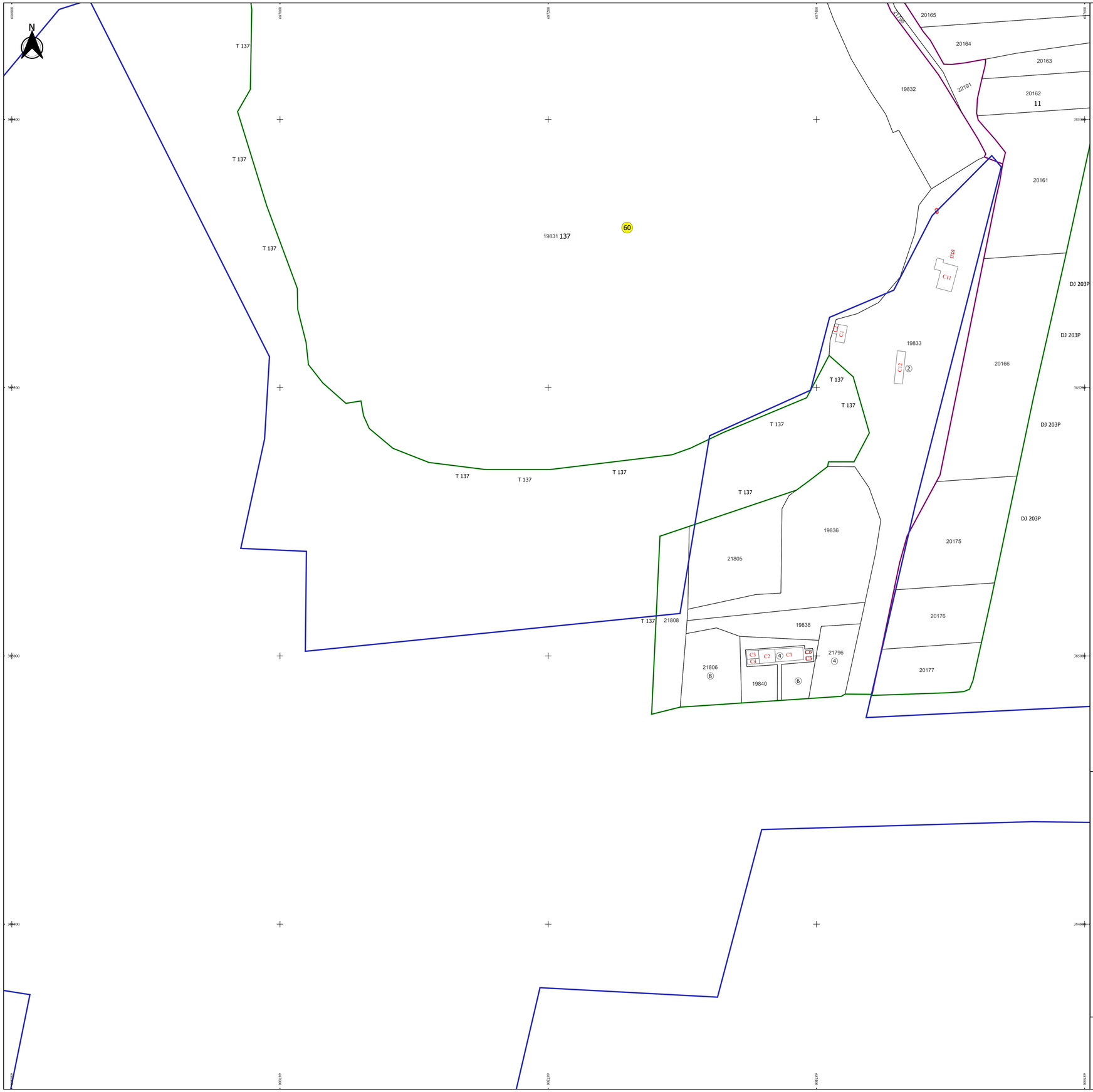

Schița de racordare a planșelor

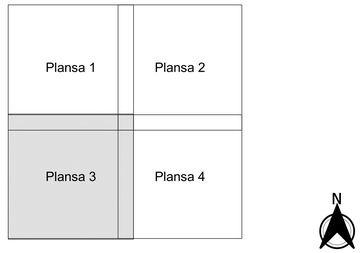

Legendă

- Limită sector
- Limită UAT
- Limită intravilan
- Limită imobil
- Limită construcții
- Limită tarla
- 60 Număr sector
- 4 Numar_administrativ
- 19836 Număr imobil
- 19833-C1 Număr construcții
- 11 Număr tarla
- DJ 203P Toponimie

Schița dispunerii sectorului cadastral

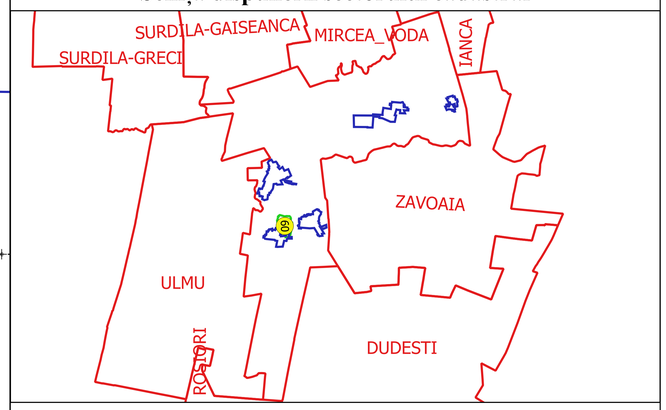

Executant
SC GEOAGRICADASTRU SRL
Ing. MIHAI-ALEXANDRU NIȚĂ
Data.....

SILVIU-ALEXANDRU NITA
SEMNATURA DIGITALA - CMR

ANCPI, O. M. 2129
(Semnat digital)