

PLAN CADASTRAL

JUDEȚ BRAILA, UAT CIRESU
Sectorul Cadastral 60
Spre publicare
Scara 1:1000
Sistem de proiecție "STEREO '70"
- Plansa 2 -

Schița de racordare a planșelor

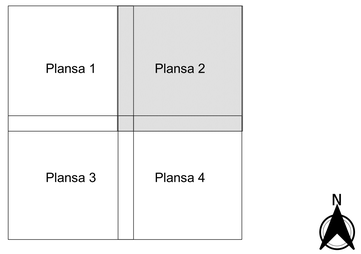

Legendă

- Limită sector
- Limită UAT
- Limită intravilan
- Limită imobil
- Limită construcții
- Limită tarla
- 60 Număr sector
- 4 Numar_administrativ
- 19836 Număr imobil
- 19833-C1 Număr construcții
- 11 Număr tarla
- DJ 203P Toponimie

Schița dispunerii sectorului cadastral

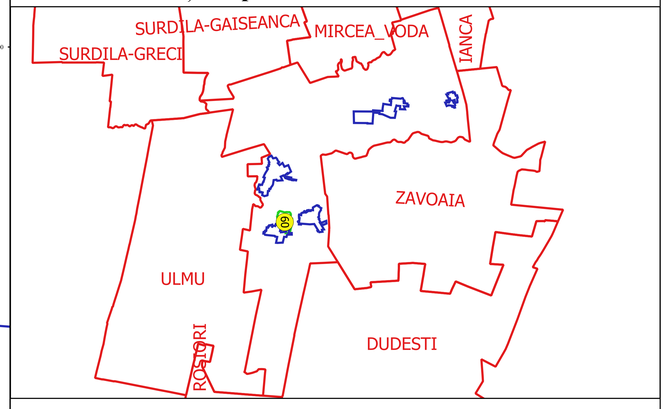

Executant
SC GEOAGRICADASTRU SRL
Ing. SILVIU-ALEXANDRU MIȚĂ
Data.....

SILVIU-ALEXANDRU MIȚA
SILVIUMITA@YAHOO.COM

ANEXA: A. PT. 0125
Semnat digital