

PLAN CADASTRAL

JUDEȚ BRAILA, UAT CIRESU
Sectorul Cadastral 6
Spre publicare
Scara 1:1000
Sistem de proiecție "STEREO '70"
- Plansa 2 -

Schița de racordare a planșelor

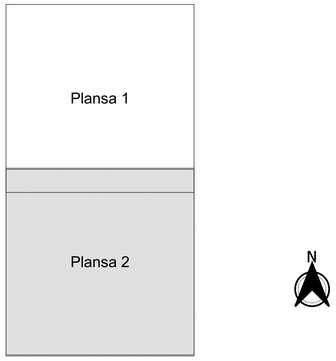

Legendă

- Limită sector
- Limită UAT
- Limită intravilan
- Limită imobil
- Limită construcții
- Limită tarla
- 6 Număr sector
- 16 Numar_administrativ
- 20729 Număr imobil
- 20729-C1 Număr construcții
- 19 Număr tarla
- T 107 Toponimie

Schița dispunerii sectorului cadastral

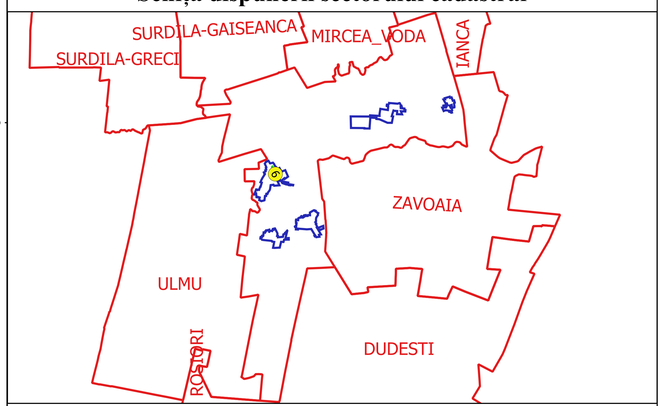

Executant
SC GEOAGRICADASTRE SRL
Ing. SILVIU-ALEXANDRU MITA
Data.....

SILVIU-ALEXANDRU MITA
office@geoagrimapping.com

ANCPI: A- RT- 2129
Semnat digital