

PLAN CADASTRAL

JUDEȚ BRAILA, UAT CIRESU

Sectorul Cadastral 6

Spre publicare

Scara 1:1000

Sistem de proiecție "STEREO '70"

- Plansa 1 -

Schița de racordare a planșelor

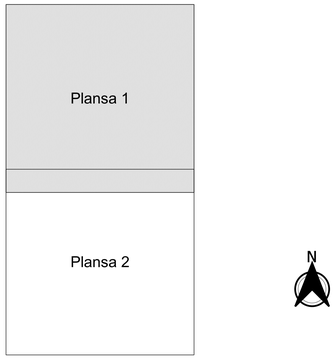

Legendă

- Limită sector
- Limită UAT
- Limită intravilan
- Limită imobil
- Limită construcții
- Limită tarla
- 6 Număr sector
- 16 Numar_administrativ
- 20729 Număr imobil
- 20729-C1 Număr construcții
- 19 Număr tarla
- T 107 Toponimie

Schița dispunerii sectorului cadastral

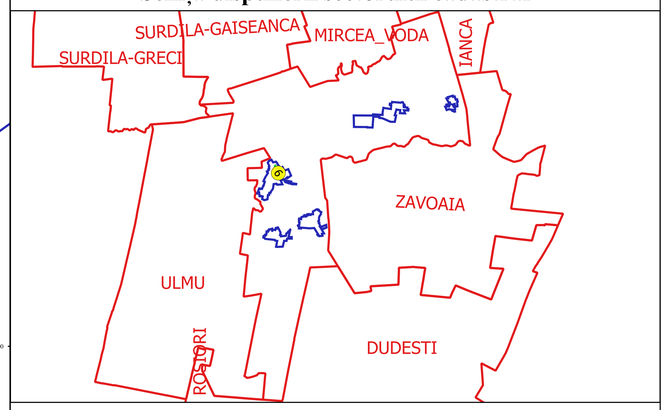

Executant
OFICIUL DE CADASTRU SRL
Ing. MIHAI-ALEXANDRU NIȚĂ
Data:.....

SILVIU-ALEXANDRU NITA
SEMNATURA DIGITALA - CMR

ANCPI, R. BT., 2125
Semnat digital