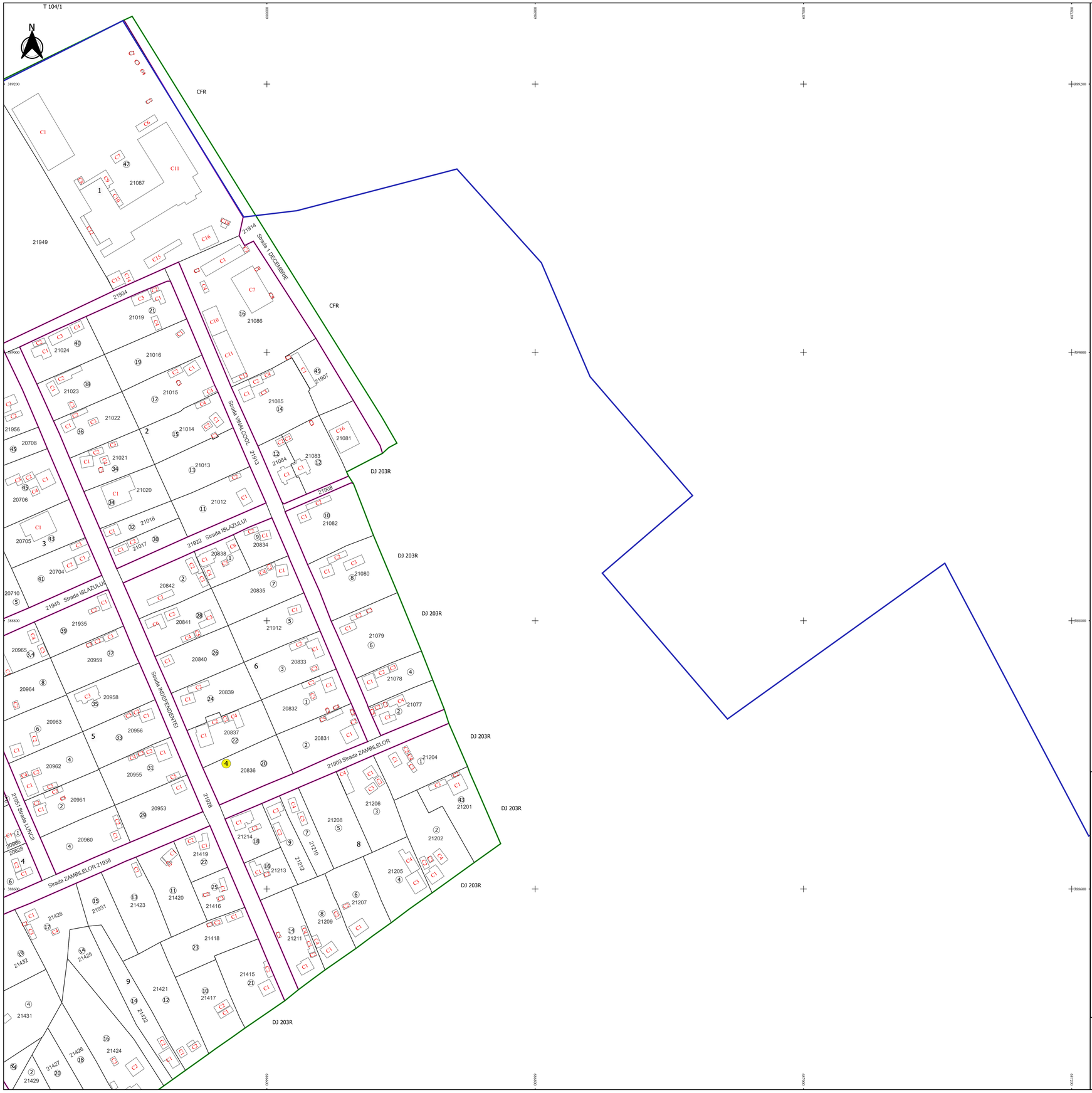

PLAN CADASTRAL

JUDEȚ BRAILA, UAT CIRESU

Sectorul Cadastral 4

Spre publicare

Scara 1:1000

Sistem de proiecție "STEREO '70"

- Plansa 2 -

Schița de racordare a planșelor

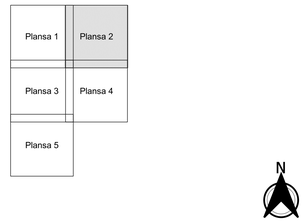

Legendă

- Limită sector
- Limită UAT
- Limită intravilan
- Limită imobil
- Limită construcții
- Limită tarla
- 4 Număr sector
- 40 Numar_administrativ
- 21949 Număr imobil
- 21141-C1 Număr construcții
- 1 Număr tarla
- T 104/1 Toponimie

Schița dispunerii sectorului cadastral

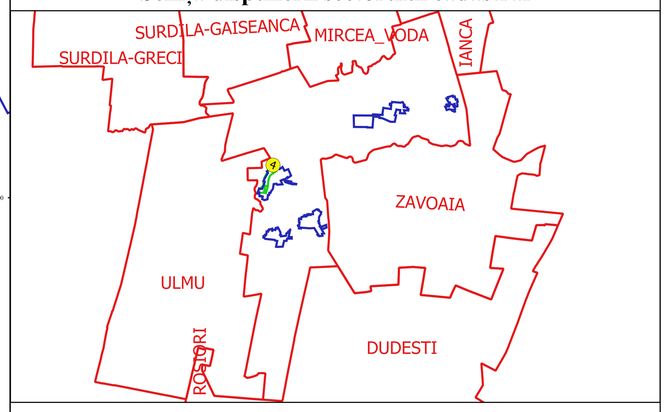

Executant
SC GEOAGRICADASTRU SRL
Ing. SILVIU-ALEXANDRU MIȚĂ
Data.....

SILVIU-ALEXANDRU MIȚĂ
SILVIUMITA@YAHOO.COM

MEDT : B - PT - 5129
Emisat de: OCPI SALAJ