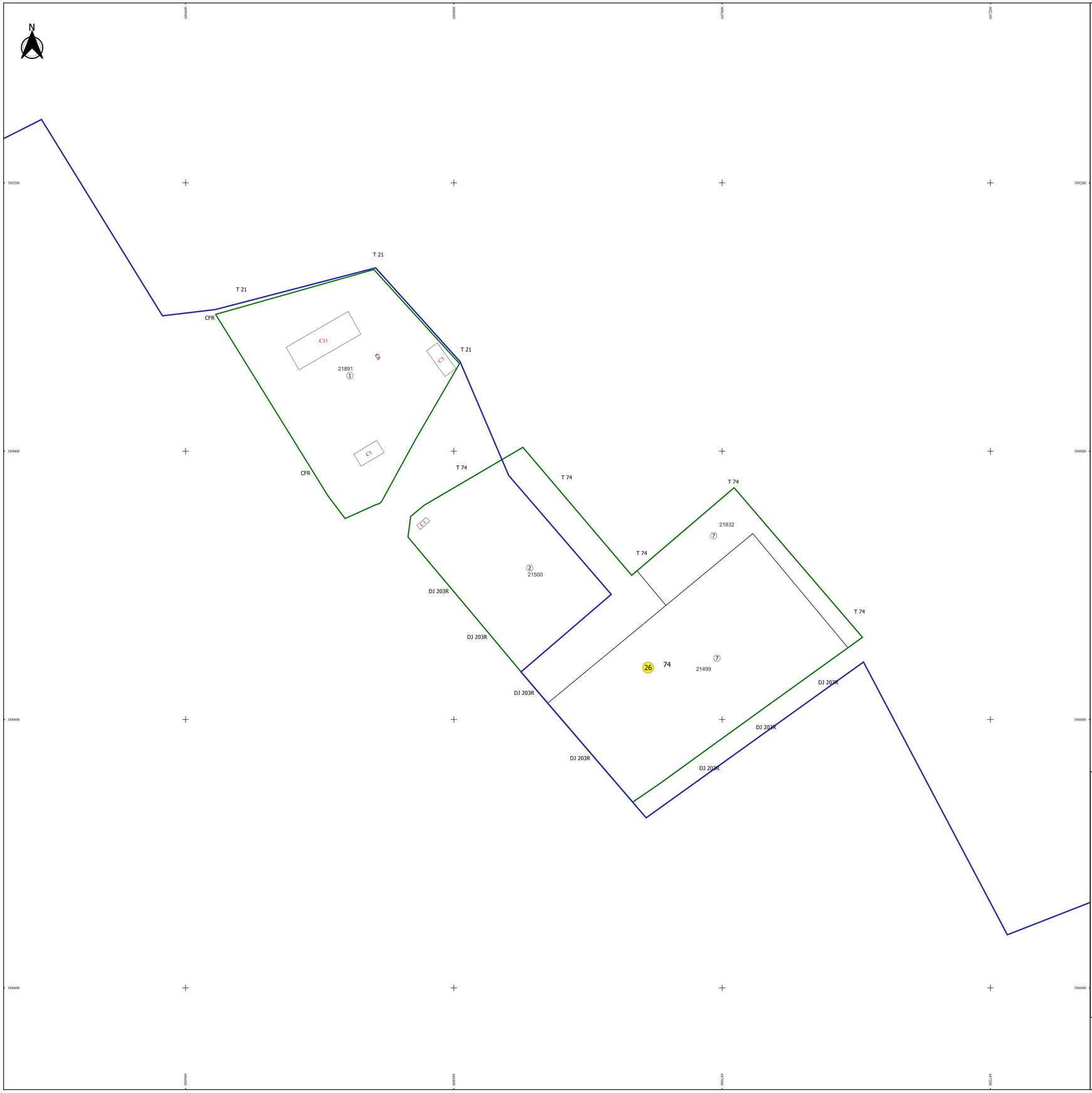

PLAN CADASTRAL

JUDEȚ BRAILA, UAT CIRESU
Sectorul Cadastral 26
Spre publicare
Scara 1:1000
Sistem de proiecție "STEREO '70"
- Plansa 1 -

Schița de racordare a planșelor

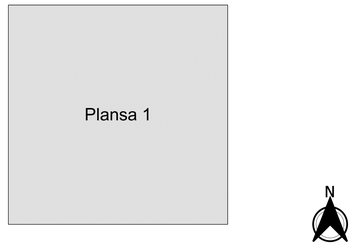

Legendă

- Limită sector
- Limită UAT
- Limită intravilan
- Limită imobil
- Limită construcții
- Limită tarla
- 26 Număr sector
- 2 Numar_administrativ
- 21499 Număr imobil
- 21891-C1 Număr construcții
- 74 Număr tarla
- T 21 Toponimie

Schița dispunerii sectorului cadastral

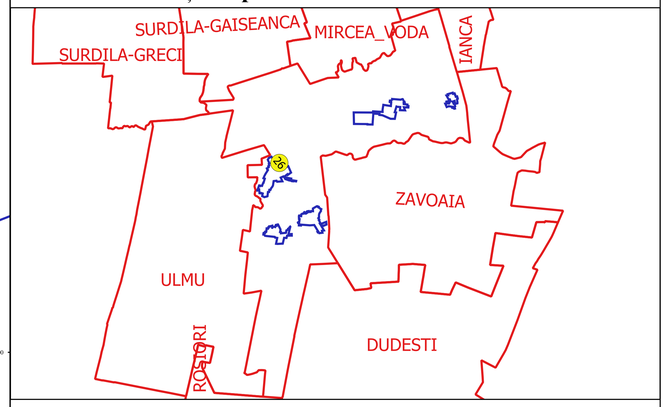

Executant
SC GEOAGRICADASTRU SRL
Ing. SILVIU-ALEXANDRU NIȚĂ
Data.....

SILVIU-ALEXANDRU NIȚĂ
GEOMETRU(PAMANT), CMP

ANCPI - B. PT. 5125
Contract 30/2021