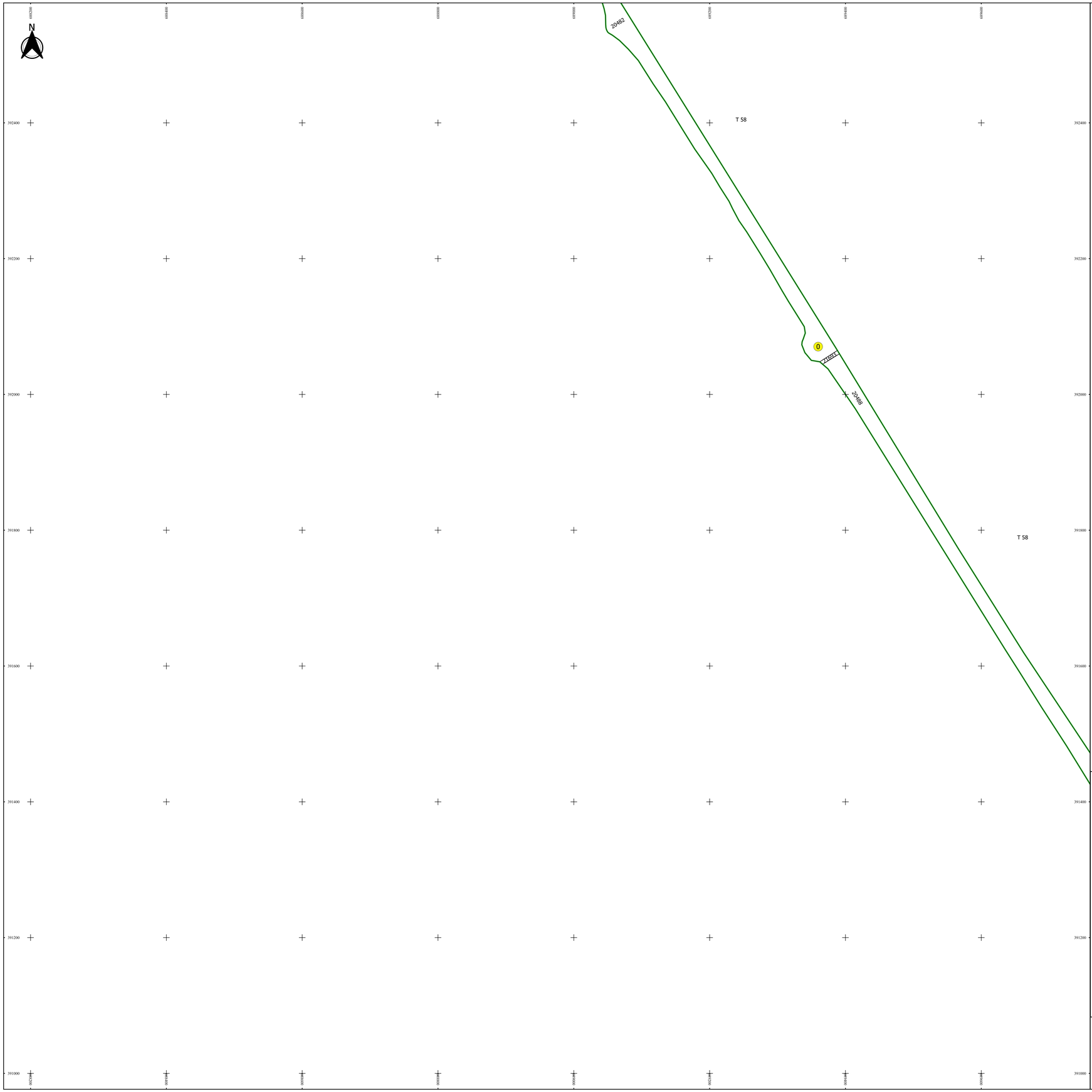

PLAN CADASTRAL

JUDEȚ BRAILA, UAT CIRESU

Sectorul Cadastral 0

Spre publicare

Scara 1:2000

Sistem de proiecție "STEREO '70"

- Plansa 14 -

Schița de racordare a planșelor

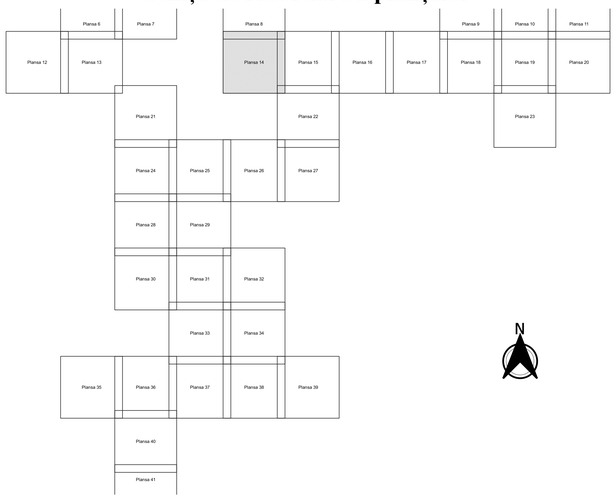

Legendă

- Limită sector
- Limită UAT
- Limită intravilan
- Limită imobil
- Limită construcții
- Limită tarla
- 0 Număr sector
- 20263 Număr imobil
- 21975-C1 Număr construcții
- - Număr tarla
- T 12 Toponimie

Schița dispunerii sectorului cadastral

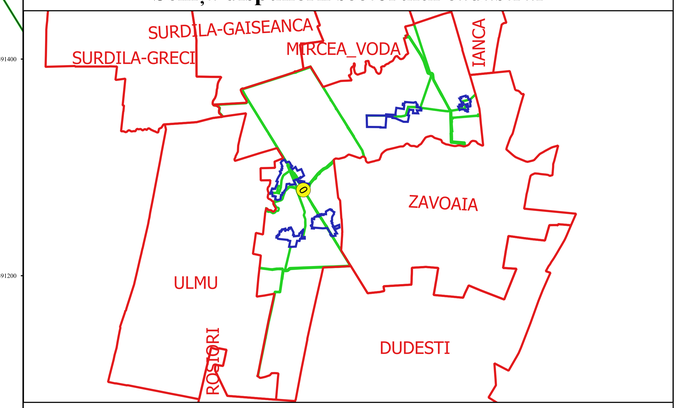

Executant
SC GEOAGRICADASTRE SRL
Ing. SILVIU-ALEXANDRU NITA
Data.....

SILVIU-ALEXANDRU NITA
GEOAGRICADASTRE.COM

ANCPI: A RT. 2129
Semnat digital