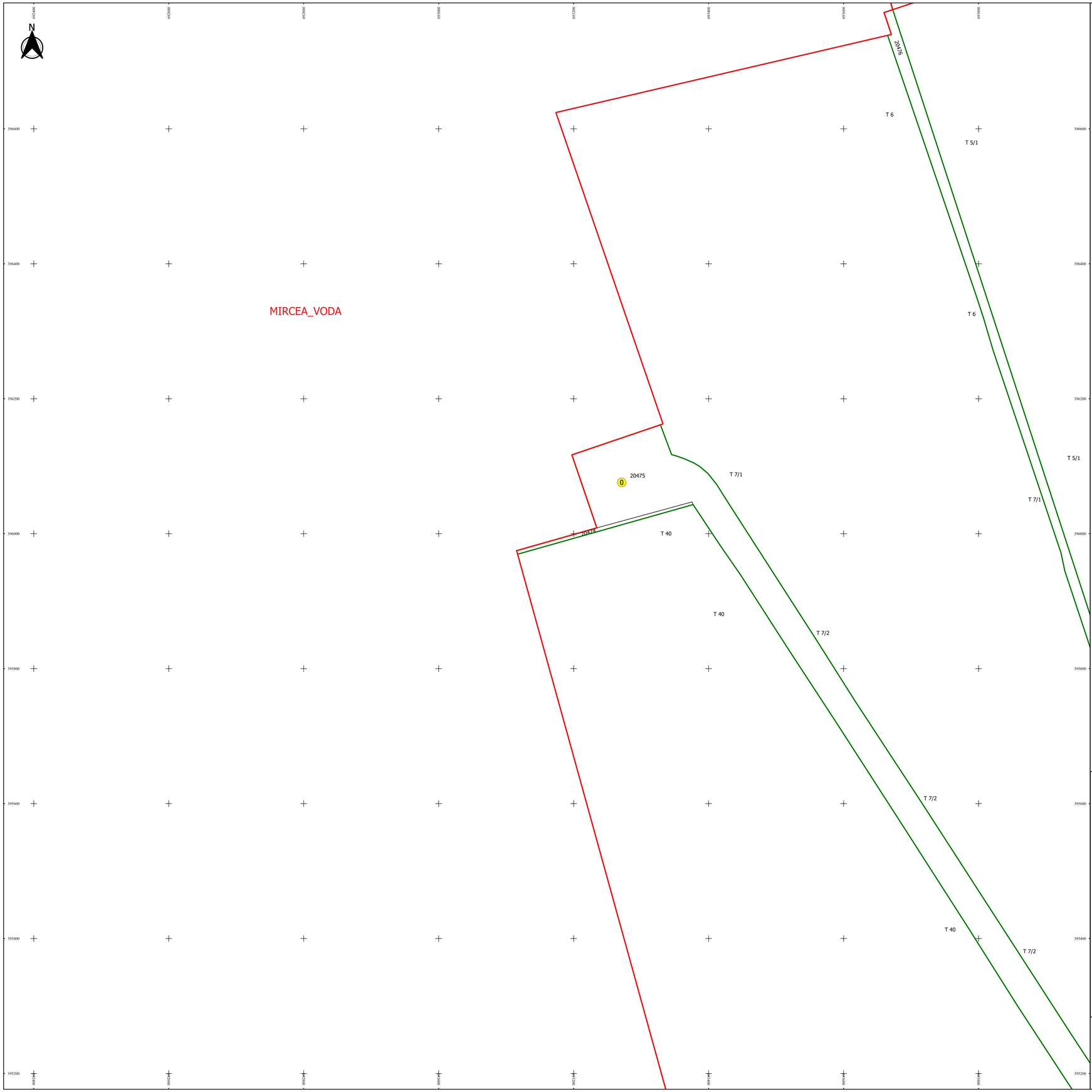

PLAN CADASTRAL

JUDEȚ BRAILA, UAT CIRESU

Sectorul Cadastral 0

Spre publicare

Scara 1:2000

Sistem de proiecție "STEREO '70"

- Plansa 1 -

Schița de racordare a planșelor

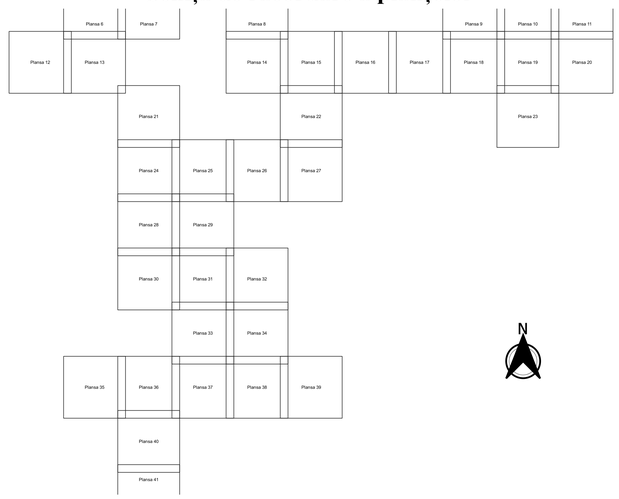

Legendă

- Limită sector
- Limită UAT
- Limită intravilan
- Limită imobil
- Limită construcții
- Limită tarla
- 0 Număr sector
- 20263 Număr imobil
- 21975-C1 Număr construcții
- - Număr tarla
- T 12 Toponimie

Schița dispunerii sectorului cadastral

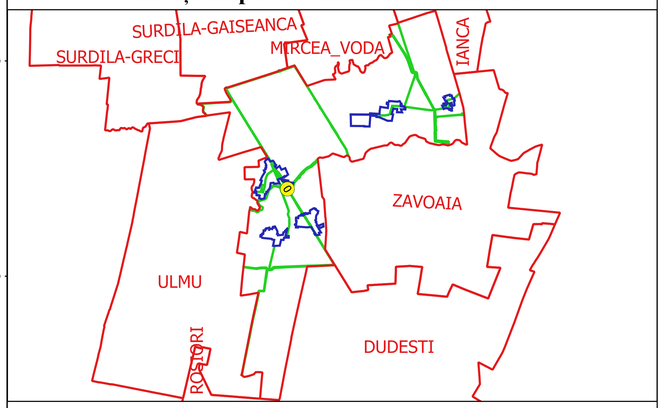

Executant:
SC GEOGRIF CADASTRU SRL
Ing. SILVIU-ALEXANDRU NIȚĂ
Data.....

SILVIU-ALEXANDRU NIȚĂ
ELEVOTOPOGRAFOMAIS, OSF

SRGC: 3 - PT, 3125
Data ref: 01.01.1917