

PLAN CADASTRAL

JUDEȚ BRĂILA, UAT CIREȘU

Sectorul Cadastral 42

Spre publicare

Scara 1:2000

Sistem de proiecție "STEREO '70"

- Planșa 2 -

Schița de racordare a planșelor

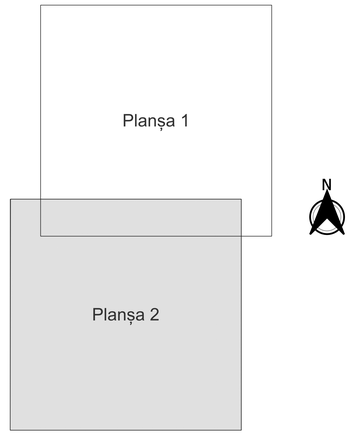

Legendă

- Limită sector
- Limită UAT
- Limită intravilan
- Limită imobil
- Limită construcții
- Limită tarla
- 42 Număr sector
- 17595 Număr imobil
- 17470-C1 Număr construcții
- 7 Număr tarla
- HC 921 Toponimie

Schița dispunerii sectorului cadastral

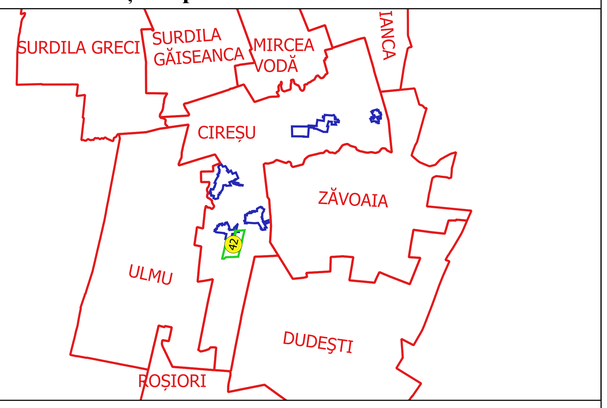

Executant
SC GEOAGRICASANATRC SRL
Ing. NITA SILVIU ALEXANDRU
Data.....

SILVIU-ALEXANDRU NITA
ALEXANDRU@GMAIL.COM

ANCPI-R. PT. CLFS
Omologat: 09/2012
2011NE29104B102S4T0