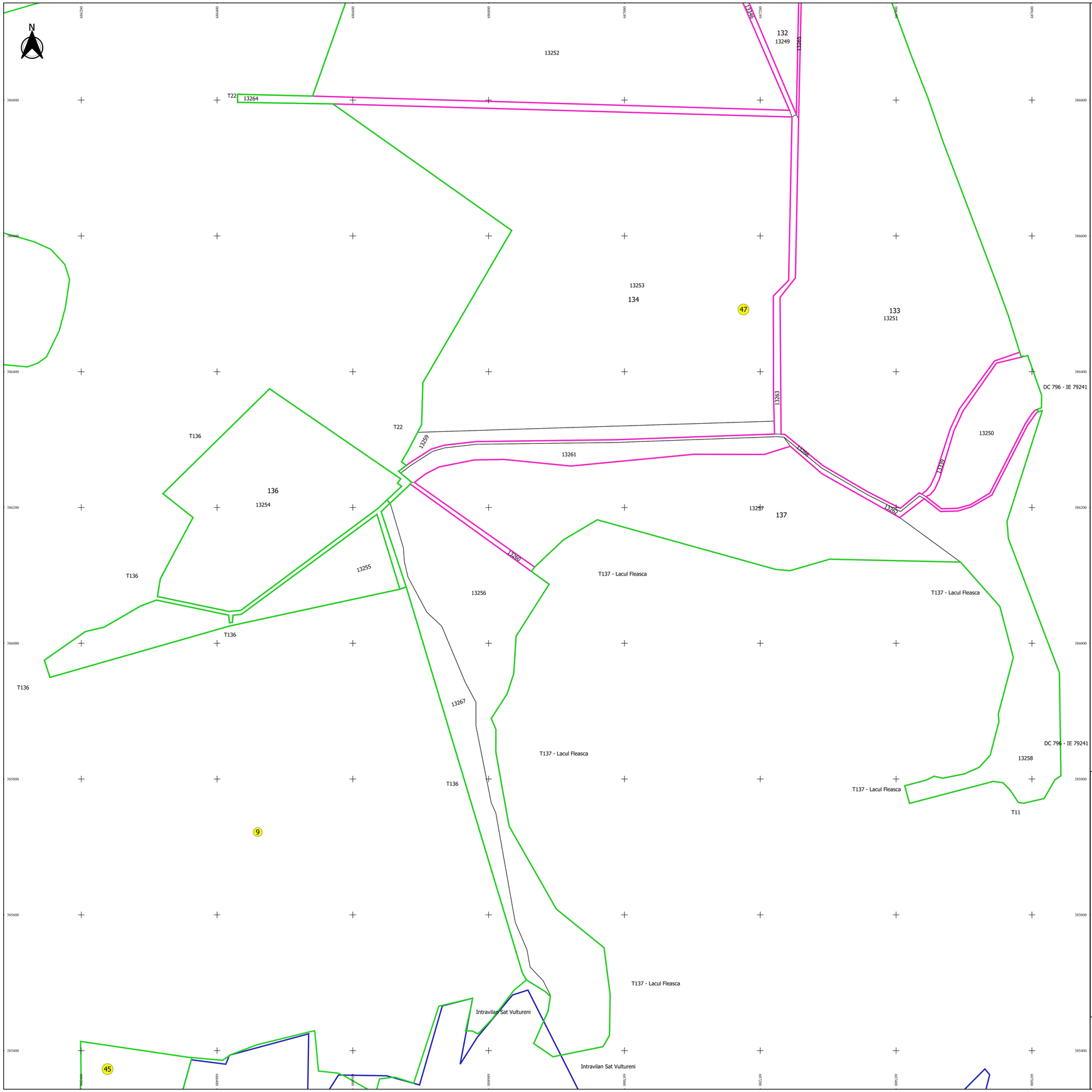

PLAN CADASTRAL

JUDEȚ BRĂILA, UAT CIREȘU

Sectorul Cadastral 47

Spre publicare

Scara 1:2000

Sistem de proiecție "STEREO '70"

- Planșa 2 -

Schița de racordare a planșelor

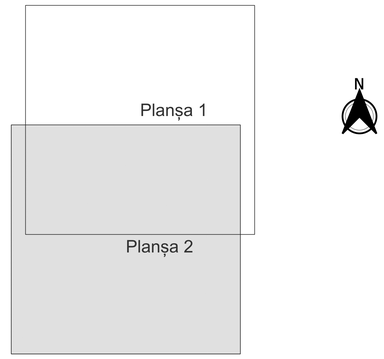

Legendă

- Limită sector
- Limită UAT
- Limită intravilan
- Limită imobil
- Limită tarla
- 47 Număr sector
- 13254 Număr imobil
- 137 Număr tarla
- T136 Toponimie

Schița dispunerii sectorului cadastral

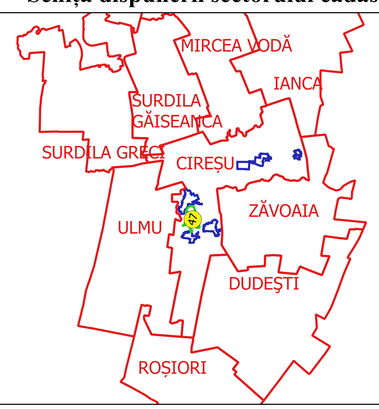

Executant
SC GEOAGRICADASTRU SRL
Reg. NEA SAN SC ALEXANDRU
Data.....

ELEVEȚU-ALEXANDRU MITA
Tel.0745.611.148

Semnătura digitală
2911202204201211A422