PLAN CADASTRAL

JUDEȚ BRĂILA, UAT CIREȘU

Sectorul Cadastral 17

Spre publicare

Scara 1:2000

Sistem de proiecție "STEREO '70"

- Planșa 1 -

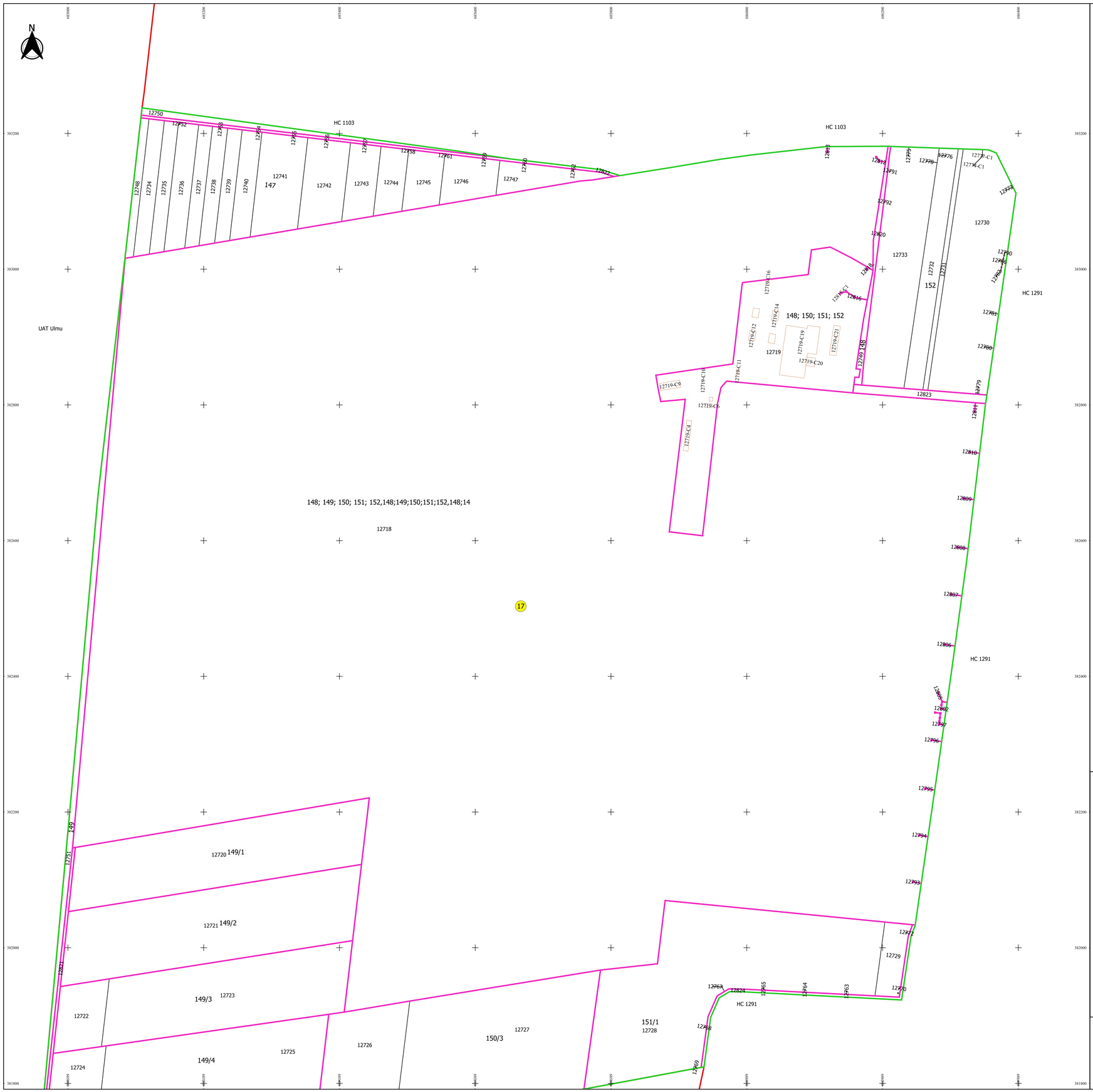

Schița de racordare a planșelor

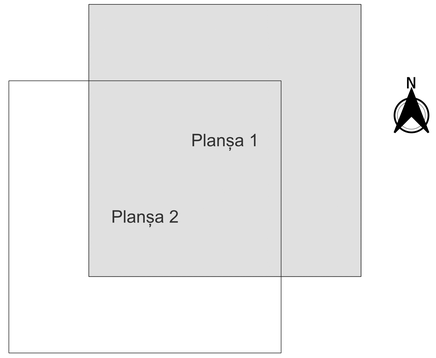

Legendă

- Limită sector
- Limită UAT
- Limită intravilan
- Limită imobil
- Limită construcții
- Limită tarla
- 17 Număr sector
- 12733 Număr imobil
- 12719-C9 Număr construcții
- 152 Număr tarla
- HC 1291 Toponimie

Schița dispunerii sectorului cadastral

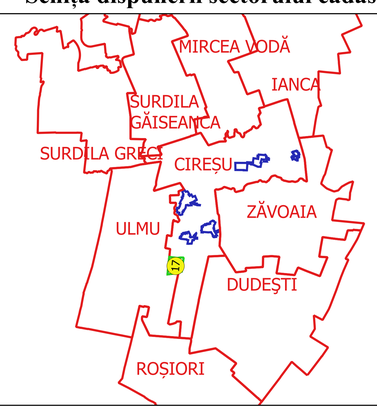

Executant:
SC GEOGRIG CADASTRU SRL
ing. NIȚA SILVIU ALEXANDRU
Data.....

* 8131972+ALEXANDRU NITA *
GEOGRIGCADASTRU@GMAIL.COM

MEMB. A SC SEV
2011/1999/RO/RO/1/1/1/4/A/A/3