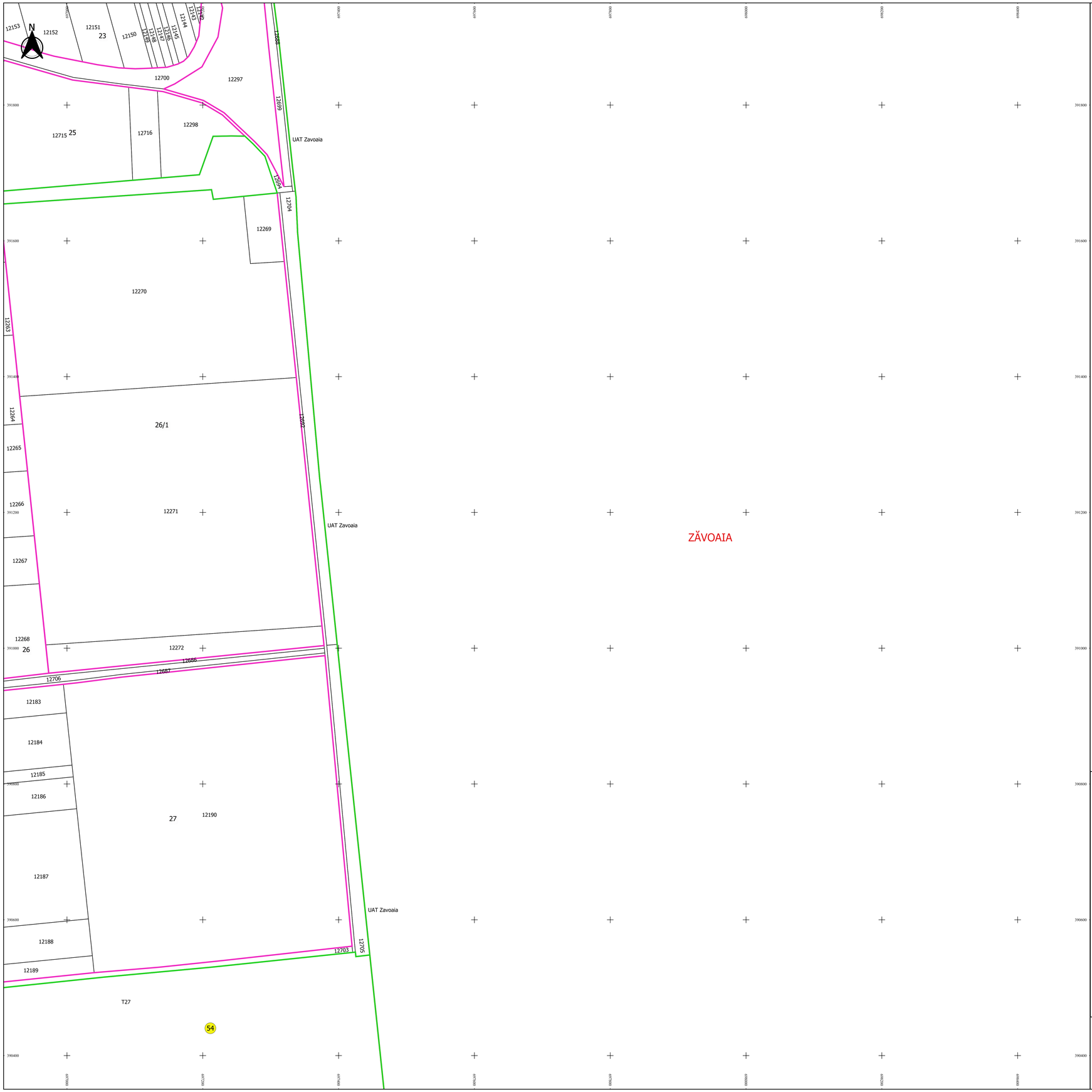

PLAN CADASTRAL

JUDEȚ BRĂILA, UAT CIREȘU

Sectorul Cadastral 37

Spre publicare

Scara 1:2000

Sistem de proiecție "STEREO '70"

- Planșa 3 -

Schița de racordare a planșelor

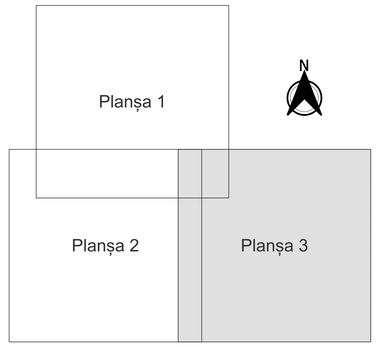

Legendă

- Limită sector
- Limită UAT
- Limită intravilan
- Limită imobil
- Limită construcții
- Limită tarla
- 37 Număr sector
- 12160 Număr imobil
- 12160-C1 Număr construcții
- 27 Număr tarla
- He 107 Toponimie

Schița dispunerii sectorului cadastral

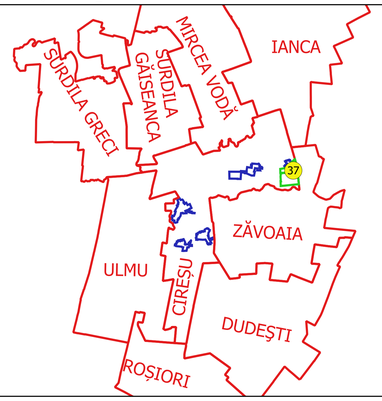

Executant
SC GEOGRID CADASTRU SRL
Ing. NIȚA SILVIU ALEXANDRU
Data.....

SILVIU-ALEXANDRU NIȚA
INGINER CADASTRU
SPECIALITATEA CADASTRU
ÎNSCRIS ÎN REGISTRUL
ELECTRONIC AL OCPI SUB
NR. 14.371
ANEXA: A.PI.01/01
Semnătura digitală
2011.06.07 08:00:00 +02'00'