PLAN CADASTRAL

JUDEȚ BRĂILA, UAT CIREȘU
Sectorul Cadastral 57
Spre publicare
Scara 1:2000
Sistem de proiecție "STEREO '70"
- Planșa 1 -

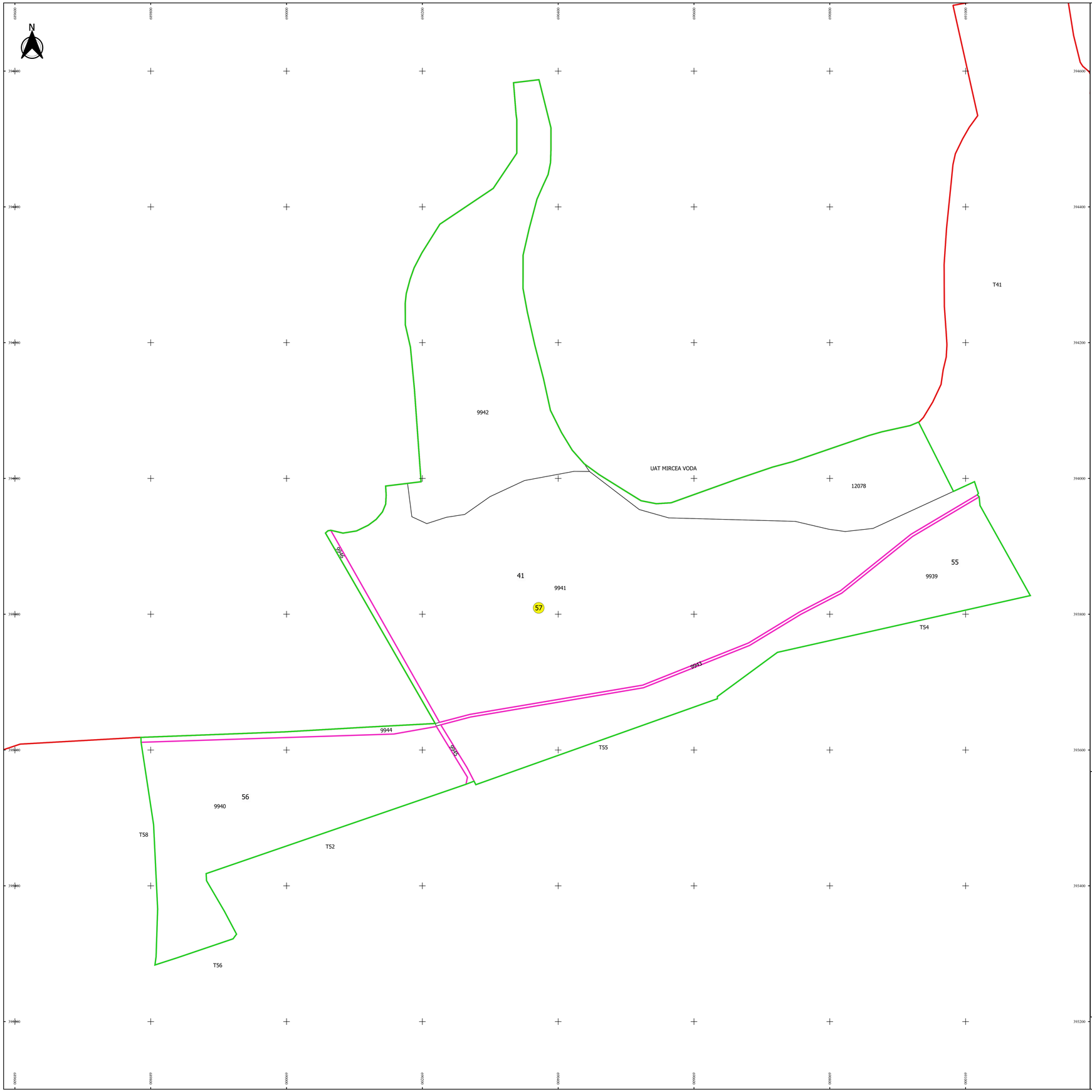

Schița de racordare a planșelor

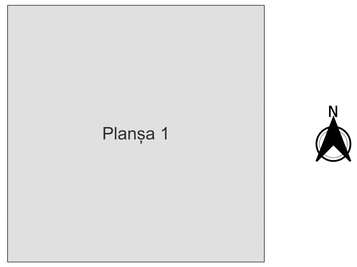

Legendă

- Limită sector
- Limită UAT
- Limită intravilan
- Limită imobil
- Limită tarla
- 57 Număr sector
- 9942 Număr imobil
- 55 Număr tarla
- T54 Toponimie

Schița dispunerii sectorului cadastral

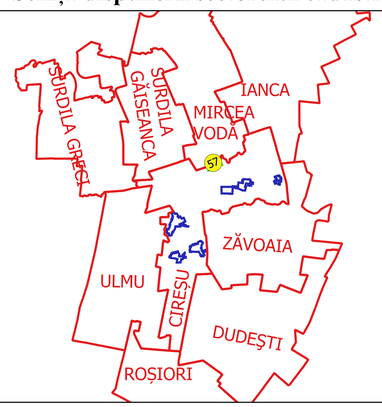

Executant
SC GEOAGRICEANVATRC SRL
Ing. NITA SILVIU ALEXANDRU
Data.....

* ATESTAT: ALEXSANDRU NITA *
geoagriceanvatrc@yahoo.com

RNPC: 9 AF 2023
LICENȚA NR. 14
DIN 14.03.2000 PENTRU ACTIVITĂȚI DE CADASTRU