

PLAN CADASTRAL

JUDEȚ BRĂILA, UAT CIREȘU

Sectorul Cadastral 32

Spre publicare

Scara 1:2000

Sistem de proiecție "STEREO '70"

- Planșa 8 -

Schița de racordare a planșelor

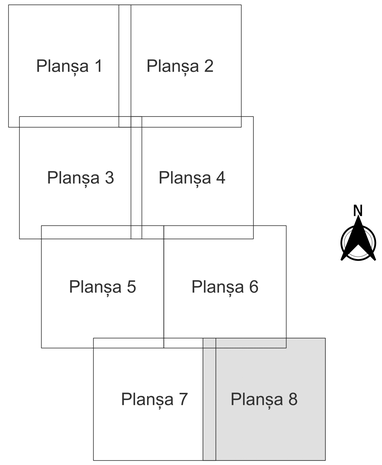

Legendă

- Limită sector
- Limită UAT
- Limită intravilan
- Limită imobil
- Limită construcții
- Limită tarla
- 32 Număr sector
- 10080 Număr imobil
- 10816-C1 Număr construcții
- 5/3 Număr tarla
- T23 Toponimie

Schița dispunerii sectorului cadastral

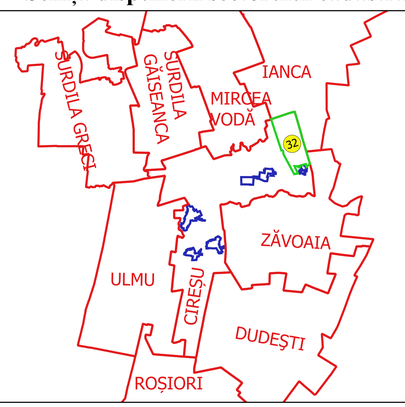

Executant
SC GEOAGRI CADASTRU SRL
Ing. NITA SILVIU ALEXANDRU
Data.....

ÎNTOCMIT
ING. NITA SILVIU ALEXANDRU
ACCESCADASTRU.RO

DATA: 8 AUG 2023
SYSTEM DE PROIECȚIE
STEREO'70