

PLAN CADASTRAL

JUDEȚ BRĂILA, UAT CIREȘU

Sectorul Cadastral 32

Spre publicare

Scara 1:2000

Sistem de proiecție "STEREO '70"

- Planșa 2 -

Schița de racordare a planșelor

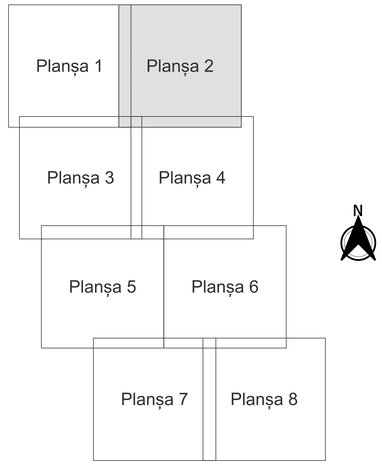

Legendă

- Limită sector
- Limită UAT
- Limită intravilan
- Limită imobil
- Limită construcții
- Limită tarla
- 32 Număr sector
- 10080 Număr imobil
- 10816-C1 Număr construcții
- 5/3 Număr tarla
- T23 Toponimie

Schița dispunerii sectorului cadastral

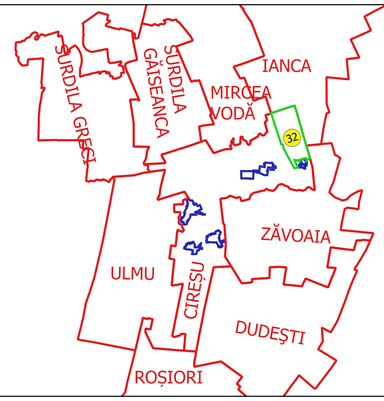

Executant
SC GEOAGRICOLAVATRC SRL
Ing. NITA SILVIU ALEXANDRU
Data.....

* 8711972+ALEXANDRU NITA *
geoagricolavatrc@gmail.com

MEMO: v 20.1027
DVD/USB/EMAIL/PRINTSCAN