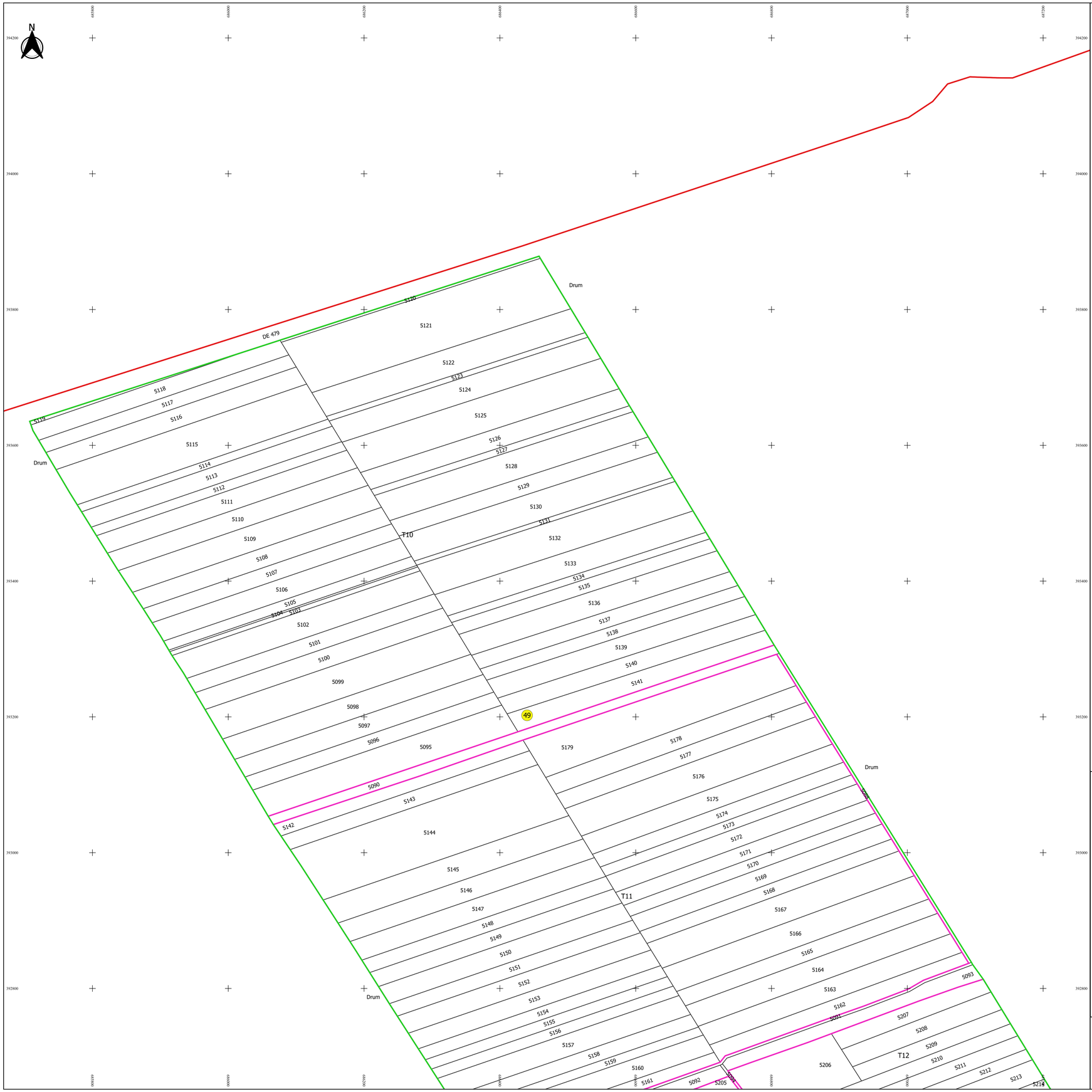

PLAN CADASTRAL

JUDEȚ BRĂILA, UAT CIREȘU

Sectorul Cadastral 49

Spre publicare

Scara 1:2000

Sistem de proiecție "STEREO '70"

- Planșa 1 -

Schița de racordare a planșelor

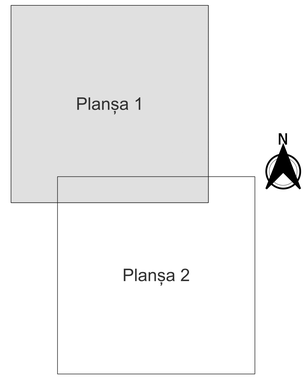

Legendă

- Limită sector
- Limită UAT
- Limită intravilan
- Limită imobil
- Limită construcții
- Limită tarla
- 49 Număr sector
- 5100 Număr imobil
- T10 Număr tarla
- DE 479 Toponimie

Schița dispunerii sectorului cadastral

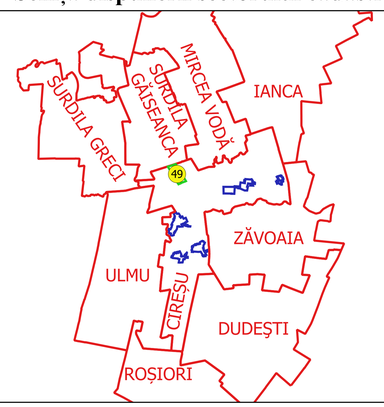

Executat
SC GEOAGRI CADASTRU SRL
Ing. NITU SILVIU ALEXANDRU
Data.....

* SILVIU-ALEXANDRU NITU *
GEOMETRU EXPERT
CU DREPT DE SEMNĂTURĂ
Seria: RF nr.1611
Data obținerii: 20.12.2010