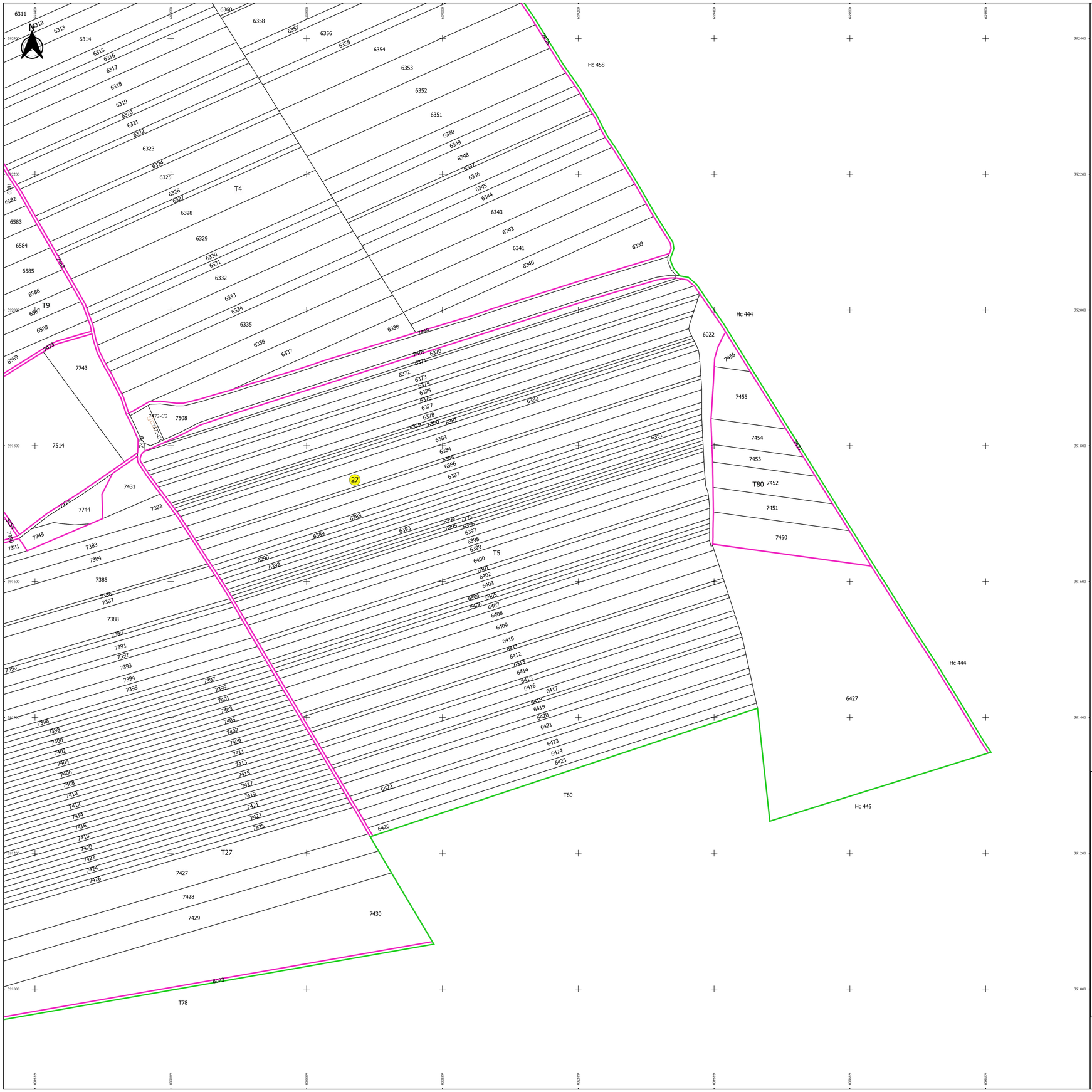

PLAN CADASTRAL

JUDEȚ BRĂILA, UAT CIREȘU

Sectorul Cadastral 27

Spre publicare

Scara 1:2000

Sistem de proiecție "STEREO '70"

- Planșa 8 -

Schița de racordare a planșelor

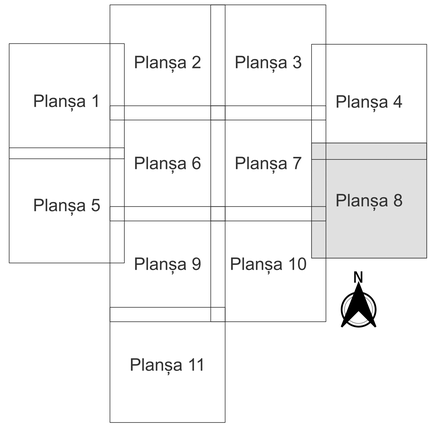

Legendă

- Limită sector
- Limită UAT
- Limită intravilan
- Limită imobil
- Limită construcții
- Limită tarla
- 27 Număr sector
- 6610 Număr imobil
- 6461-C1 Număr construcții
- T13 Număr tarla
- DE 474 Toponimie

Schița dispunerii sectorului cadastral

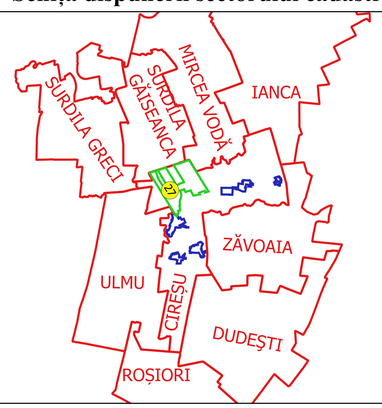

Executant
SC GEOAGRI CADASTRU SRL
Nr. MEL MUM - ALEXANDRU
Data.....

ȘTEFAN-ALEXANDRU BUȚA
Geodezist
Nr. 1 - R 2010
Legitimație
2012/RO/R/0000/0244

Generat cu Geomap