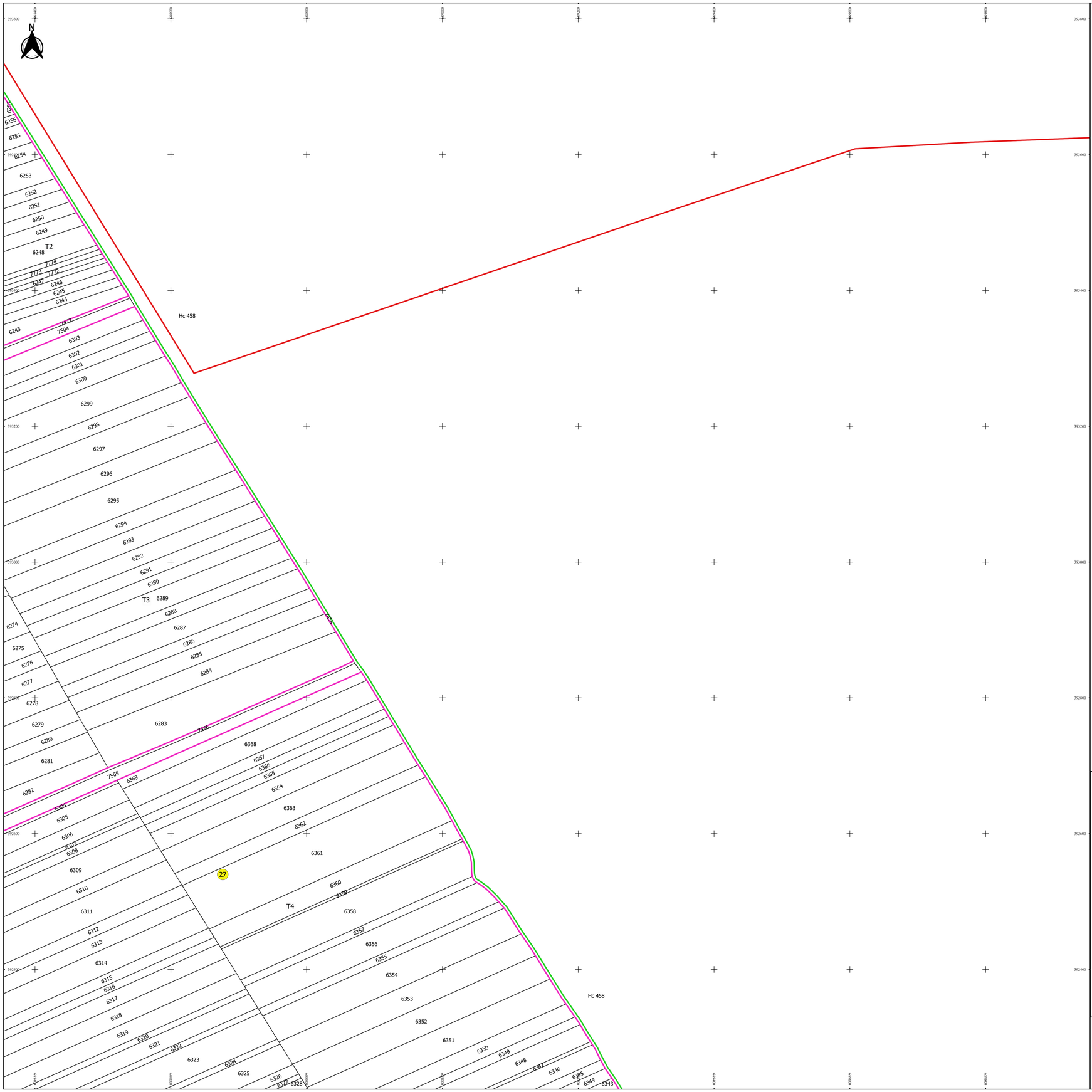

PLAN CADASTRAL

JUDEȚ BRĂILA, UAT CIREȘU
Sectorul Cadastral 27
Spre publicare
Scara 1:2000
Sistem de proiecție "STEREO '70"
- Planșa 4 -

Schița de racordare a planșelor

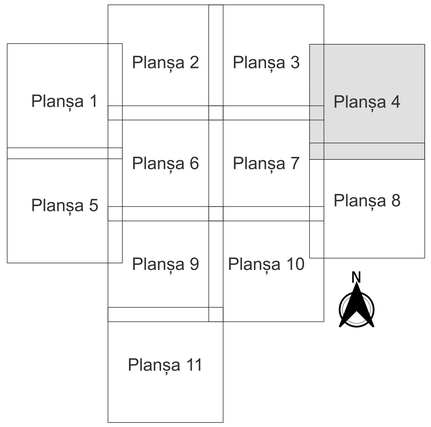

Legendă

- Limită sector
- Limită UAT
- Limită intravilan
- Limită imobil
- Limită construcții
- Limită tarla
- 27 Număr sector
- 6610 Număr imobil
- 6461-C1 Număr construcții
- T13 Număr tarla
- DE 474 Toponimie

Schița dispunerii sectorului cadastral

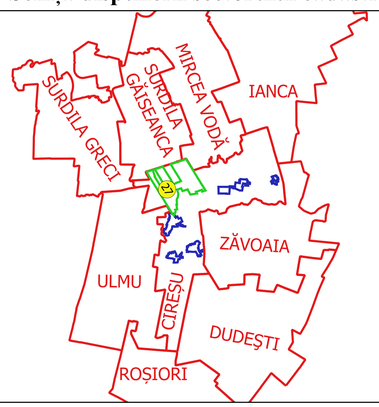

Executant
SC GEOAGRICADASTRU SRL
Reg. NEUMUR SUALIANMIC
Data.....

* AUTORITATEA NAȚIONALĂ DE CADASTRU ȘI PUBLICITATE IMOBILIARĂ *
OFICIUL DE CADASTRU ȘI PUBLICITATE IMOBILIARĂ BRĂILA
Nr. ..... / ..... / .....
2024-12-09T08:08:00+02:00