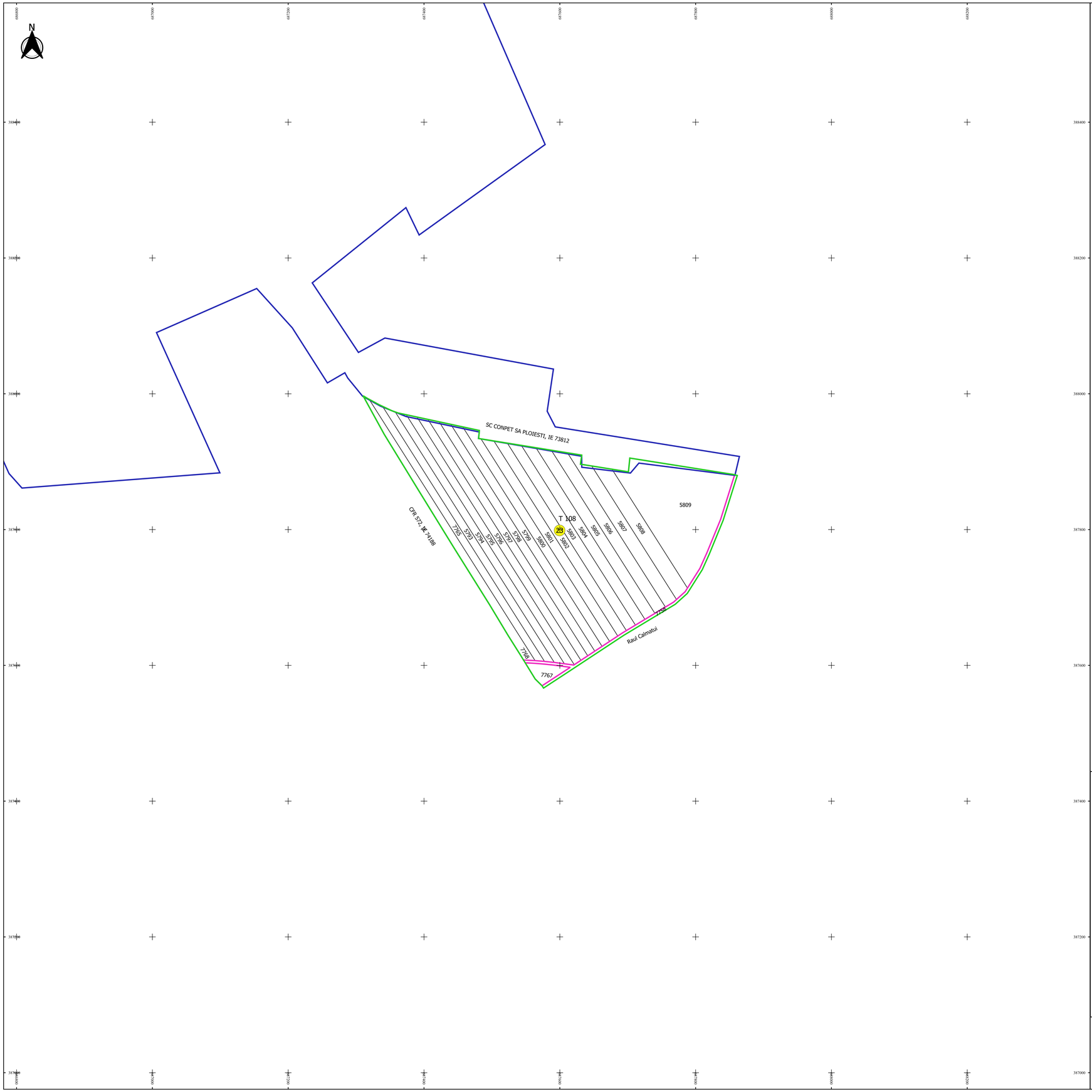

PLAN CADASTRAL

JUDEȚ BRĂILA, UAT CIREȘU
Sectorul Cadastral 23
Spre publicare
Scara 1:2000
Sistem de proiecție "STEREO '70"
- Planșa 1 -

Schița de racordare a planșelor

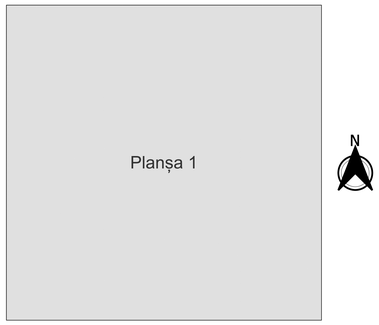

Legendă

- Limită sector
- Limită UAT
- Limită intravilan
- Limită imobil
- Limită construcții
- Limită tarla
- 23 Număr sector
- 7765 Număr imobil
- T108 Număr tarla
- CFR 572 Toponimie

Schița dispunerii sectorului cadastral

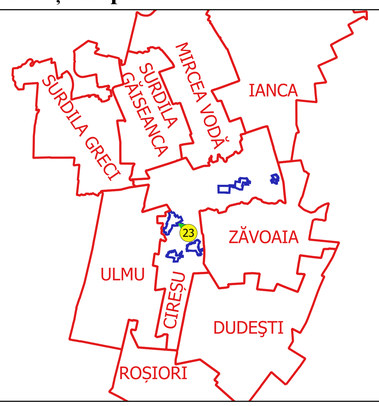

EXECUTANT
SC GEOAGRICADASTRU SRL
Ing. NEUSEUNE ALEXANDRU
Data.....

*** ÎNTOCMIT CADASTRU ROTA ***
CU ÎNCHEIERE
Nr. 12 din 2021
Data 12.01.2021
OFICIUL DE CADASTRU ȘI PUBLICITATE IMOBILIARĂ BRĂILA