

PLAN CADASTRAL

JUDEȚ BRĂILA, UAT CIREȘU

Sectorul Cadastral 19

Spre publicare

Scara 1:2000

Sistem de proiecție "STEREO '70"

- Planșa 1 -

Schița de racordare a planșelor

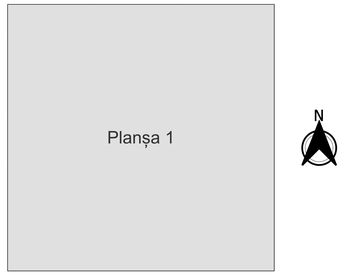

Legendă

- Limită sector
- Limită UAT
- Limită intravilan
- Limită imobil
- Limită construcții
- Limită tarla
- 19 Număr sector
- 5011 Număr imobil
- T119 Număr tarla
- DJ 641 Toponimie

Schița dispunerii sectorului cadastral

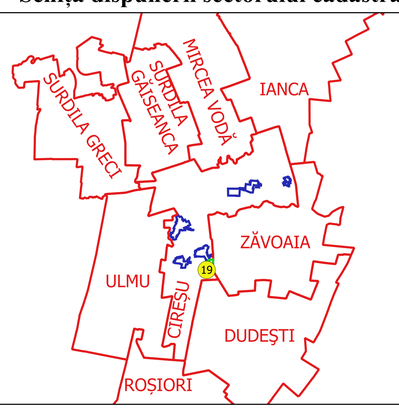

Executant
SC GEOAGRICADASTRU SRL
Ing. NIȚA SILVIU ALEXANDRU
Data.....

* ELVITO-ALEXIMIRO ÎNTA *
CU DREPT DE SEMNĂTURĂ
CU SEDIUL ÎN BRAILA
STR. CALEA CĂLĂRAȘILOR
NR. 2
TEL. 0745.117.117
EMAIL: GEOAGRICADASTRU@YAHOO.COM