

PLAN CADASTRAL

JUDEȚ BRĂILA, UAT CIREȘU
Sectorul Cadastral 1
Spre publicare
Scara 1:2000
Sistem de proiecție "STEREO '70"
- Planșa 1 -

Schița de racordare a planșelor

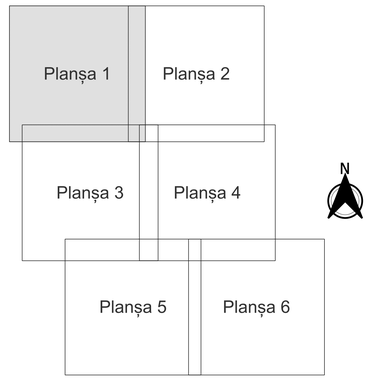

Legendă

- Limită sector
- Limită UAT
- Limită intravilan
- Limită imobil
- Limită construcții
- Limită tarla
- 1 Număr sector
- 5259 Număr imobil
- T22 Număr tarla
- HC Toponimie

Schița dispunerii sectorului cadastral

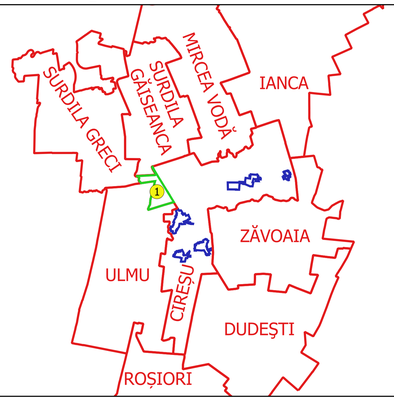

Executant
SC GEOAGRI CADASTRU SRL
Ing. NITA SILVIU ALEXANDRU
Data.....

* ÎNTOCMIT-AZEMĂRIRO NITA *
CADASTRU
Nr. 18 / 2011
Data 18.07.2011
Semnătura