DATE DESPRE IMOBILUL NR. 1159

Oficiul de Cadastru şi Publicitate Imobiliară BOTOSANI
Biroul de Cadastru şi Publicitate Imobiliară Botosani

A. Partea I. Descrierea imobilului

TEREN Extravilan

Adresa: Jud. Botosani

Nr. Crt	Nr cadastral Nr. topografic	Suprafaţa* (mp)	Observaţii / Referinţe
A1		5.361	Sector cadastral:23 Teren neimprejmuit;

B. Partea II. Proprietari şi acte

Inscrieri privitoare la dreptul de proprietate şi alte drepturi reale		Referinţe
/		
Act Normativ nr. 971, din 05/09/2002 emis de Parlamentul Romaniei (împreună cu anexa 52 - Inventarul bunurilor care aparțin domeniului public al comunei Ripiceni.);		
B1	Intabulare, drept de PROPRIETATE, dobandit prin Lege, cota actuala 1/1	A1
	1) **COMUNA RIPICENI**, CIF:3571605, Domeniul Public.	

C. Partea III. SARCINI .

Inscrieri privind dezmembramintele dreptului de proprietate, drepturi reale de garanţie şi sarcini	Referinţe
NU SUNT	

Document care conține date cu caracter personal, protejat de prevederile Regulamentului (UE) nr. 679/2016 și Legii 190/2018

Anexa Nr. 1 La Partea I

Teren

Nr cadastral	Suprafaţa (mp)*	Observaţii / Referinţe
	5.361	

* Suprafaţa este determinată in planul de proiecţie Stereo 70.

DETALII LINIARE IMOBIL

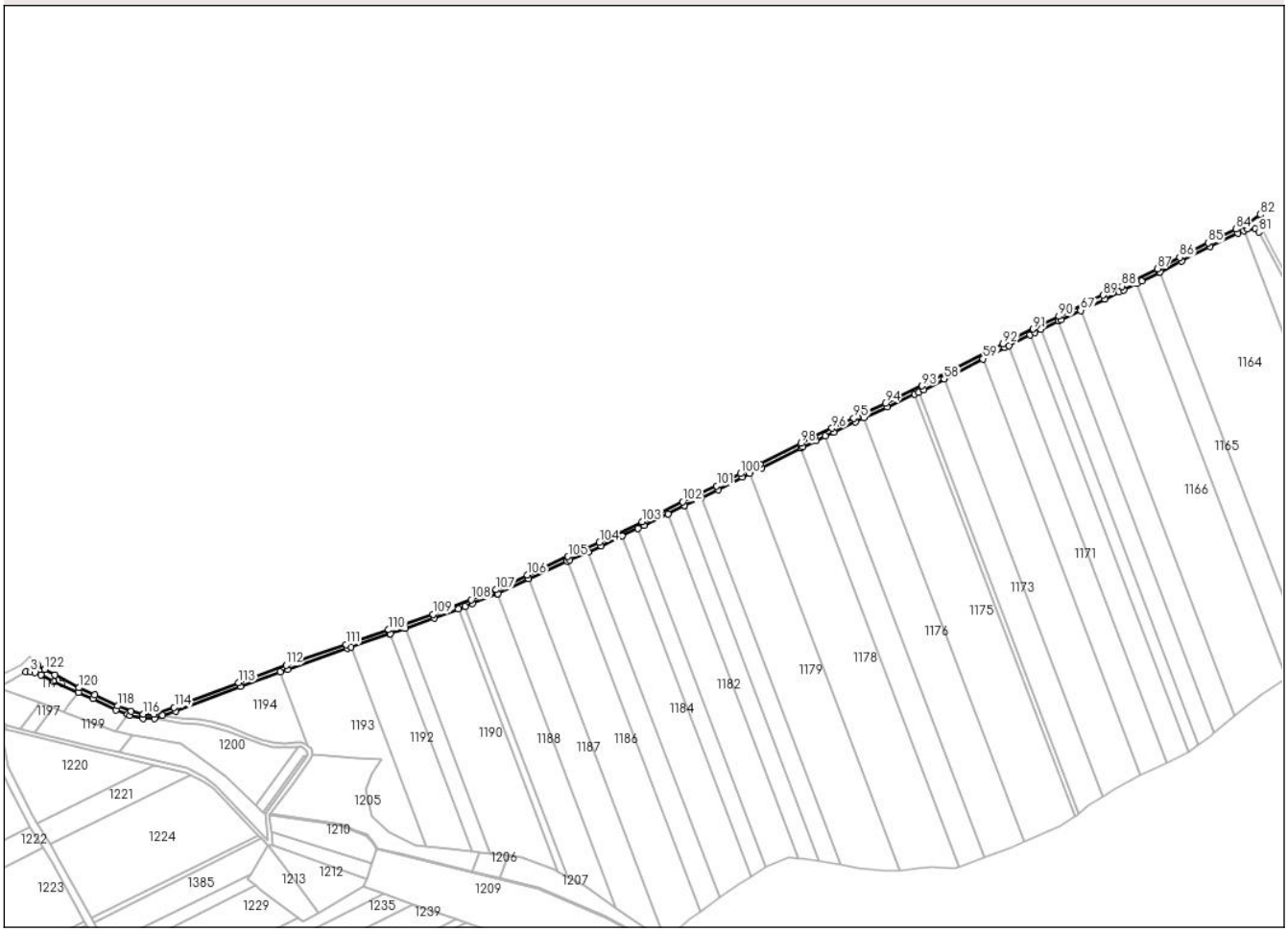

Date referitoare la teren

Crt	Categorie folosință	Intra vilan	Suprafaţa (mp)	Tarla	Parcelă	Nr. topo	Observaţii / Referinţe
1	drum	NU	5.361	29	279	-	

Lungime Segmente

1) Valorile lungimilor segmentelor sunt obţinute din proiecţie în plan.

Punct început	X / Y	Punct sfârşit	X / Y	Lungime segment
1	662.819,897 712.099,521	2	662.808,977 712.092,609	12.924
4	662.817,505 712.092,045	5	662.823,625 712.090,012	6.449
7	662.859,988 712.072,978	8	662.874,018 712.066,724	15.361
10	662.907,523 712.051,681	11	662.909,691 712.050,826	2.331
13	662.933,576 712.047,82	14	662.941,565 712.050,511	8.43
16	663.016,61 712.078,44	17	663.055,337 712.092,724	41.277

Punct început	X / Y	Punct sfârşit	X / Y	Lungime segment
2	662.808,977 712.092,609	3	662.813,45 712.092,494	4.474
5	662.823,625 712.090,012	6	662.836,046 712.083,65	13.956
8	662.874,018 712.066,724	9	662.896,312 712.056,099	24.696
11	662.909,691 712.050,826	12	662.922,327 712.047,929	12.964
14	662.941,565 712.050,511	15	662.953,944 712.054,683	13.063
17	663.055,337 712.092,724	18	663.062,442 712.095,345	7.573

Punct început	X / Y	Punct sfârşit	X / Y	Lungime segment
3	662.813,45 712.092,494	4	662.817,505 712.092,045	4.08
6	662.836,046 712.083,65	7	662.859,988 712.072,978	26.213
9	662.896,312 712.056,099	10	662.907,523 712.051,681	12.05
12	662.922,327 712.047,929	13	662.933,576 712.047,82	11.25
15	662.953,944 712.054,683	16	663.016,61 712.078,44	67.018
18	663.062,442 712.095,345	19	663.120,535 712.115,363	61.445

Document care conține date cu caracter personal, protejat de prevederile Regulamentului (UE) nr. 679/2016 și Legii 190/2018

Punct început	X / Y	Punct sfârşit	X / Y	Lungime segment
19	663.120,535 712.115,363	20	663.124,225 712.116,644	3.906
22	663.161,798 712.129,688	23	663.176,379 712.134,761	15.438
25	663.228,013 712.153,613	26	663.234,774 712.156,224	7.248
28	663.265,656 712.168,373	29	663.266,067 712.168,535	0.442
31	663.296,303 712.183,071	32	663.333,576 712.199,763	40.84
34	663.353,854 712.208,908	35	663.366,417 712.214,578	13.783
37	663.402,069 712.231,664	38	663.407,927 712.234,471	6.496
40	663.447,08 712.253,83	41	663.447,204 712.253,889	0.137
43	663.480,08 712.269,236	44	663.503,069 712.281,111	25.875
46	663.522,164 712.290,22	47	663.559,963 712.309,572	42.465
49	663.574,57 712.316,703	50	663.583,444 712.320,937	9.832
52	663.612,821 712.334,763	53	663.620,753 712.338,51	8.772
55	663.670,186 712.361,731	56	663.674,133 712.363,577	4.357
58	663.698,937 712.376,211	59	663.736,445 712.395,719	42.278
61	663.761,354 712.408,564	62	663.782,241 712.418,798	23.259
64	663.792,706 712.423,952	65	663.809,546 712.432,277	18.785
67	663.830,943 712.442,542	68	663.854,405 712.453,757	26.005
70	663.872,599 712.462,506	71	663.885,855 712.468,95	14.739
73	663.907,159 712.479,307	74	663.908,06 712.479,763	1.01
76	663.956,515 712.504,381	77	663.983,262 712.517,622	29.845
79	663.992,674 712.521,437	80	664.000,113 712.521,615	7.441
82	664.005,049 712.535,356	83	663.991,848 712.525,418	16.524
85	663.954,719 712.507,955	86	663.927,095 712.493,867	31.009
88	663.870,858 712.466,107	89	663.852,676 712.457,364	20.175
91	663.785,074 712.424,641	92	663.755,887 712.410,339	32.503
94	663.641,846 712.352,895	95	663.611,119 712.338,383	33.982
97	663.572,836 712.320,307	98	663.559,827 712.313,996	14.459
100	663.501,29 712.284,694	101	663.478,315 712.272,827	25.859
103	663.406,176 712.238,068	104	663.364,73 712.218,205	45.96
106	663.294,668 712.186,722	107	663.264,595 712.172,255	33.372
109	663.203,481 712.148,427	110	663.160,486 712.133,466	45.524
112	663.061,098 712.099,113	113	663.015,208 712.082,186	48.912
115	662.932,94 712.051,826	116	662.922,799 712.051,925	10.141

Punct început	X / Y	Punct sfârşit	X / Y	Lungime segment
20	663.124,225 712.116,644	21	663.161,519 712.129,591	39.477
23	663.176,379 712.134,761	24	663.204,859 712.144,671	30.155
26	663.234,774 712.156,224	27	663.241,904 712.158,977	7.643
29	663.266,067 712.168,535	30	663.295,851 712.182,854	33.047
32	663.333,576 712.199,763	33	663.335,993 712.200,846	2.649
35	663.366,417 712.214,578	36	663.386,615 712.224,258	22.398
38	663.407,927 712.234,471	39	663.431,036 712.245,898	25.78
41	663.447,204 712.253,889	42	663.463,735 712.261,606	18.244
44	663.503,069 712.281,111	45	663.510,52 712.284,665	8.255
47	663.559,963 712.309,572	48	663.561,612 712.310,416	1.852
50	663.583,444 712.320,937	51	663.591,863 712.324,956	9.329
53	663.620,753 712.338,51	54	663.643,547 712.349,275	25.208
56	663.674,133 712.363,577	57	663.679,211 712.365,951	5.606
59	663.736,445 712.395,719	60	663.757,69 712.406,768	23.946
62	663.782,241 712.418,798	63	663.786,84 712.421,052	5.122
65	663.809,546 712.432,277	66	663.811,803 712.433,393	2.518
68	663.854,405 712.453,757	69	663.868,228 712.460,404	15.338
71	663.885,855 712.468,95	72	663.890,278 712.471,1	4.918
74	663.908,06 712.479,763	75	663.928,906 712.490,3	23.358
77	663.983,262 712.517,622	78	663.988,978 712.519,939	6.168
80	664.000,113 712.521,615	81	664.003,762 712.518,617	4.723
83	663.991,848 712.525,418	84	663.981,621 712.521,273	11.035
86	663.927,095 712.493,867	87	663.905,382 712.482,891	24.33
89	663.852,676 712.457,364	90	663.810,054 712.436,99	47.241
92	663.755,887 712.410,339	93	663.677,44 712.369,539	88.423
95	663.611,119 712.338,383	96	663.590,154 712.328,572	23.147
98	663.559,827 712.313,996	99	663.520,391 712.293,806	44.304
101	663.478,315 712.272,827	102	663.445,347 712.257,436	36.384
104	663.364,73 712.218,205	105	663.334,353 712.204,494	33.328
107	663.264,595 712.172,255	108	663.240,448 712.162,703	25.968
110	663.160,486 712.133,466	111	663.119,227 712.119,143	43.674
113	663.015,208 712.082,186	114	662.952,596 712.058,449	66.96
116	662.922,799 712.051,925	117	662.910,877 712.054,658	12.231

Punct început	X / Y	Punct sfârşit	X / Y	Lungime segment
21	663.161,519 712.129,591	22	663.161,798 712.129,688	0.295
24	663.204,859 712.144,671	25	663.228,013 712.153,613	24.821
27	663.241,904 712.158,977	28	663.265,656 712.168,373	25.543
30	663.295,851 712.182,854	31	663.296,303 712.183,071	0.501
33	663.335,993 712.200,846	34	663.353,854 712.208,908	19.596
36	663.386,615 712.224,258	37	663.402,069 712.231,664	17.137
39	663.431,036 712.245,898	40	663.447,08 712.253,83	17.898
42	663.463,735 712.261,606	43	663.480,08 712.269,236	18.038
45	663.510,52 712.284,665	46	663.522,164 712.290,22	12.901
48	663.561,612 712.310,416	49	663.574,57 712.316,703	14.403
51	663.591,863 712.324,956	52	663.612,821 712.334,763	23.139
54	663.643,547 712.349,275	55	663.670,186 712.361,731	29.407
57	663.679,211 712.365,951	58	663.698,937 712.376,211	22.235
60	663.757,69 712.406,768	61	663.761,354 712.408,564	4.081
63	663.786,84 712.421,052	64	663.792,706 712.423,952	6.544
66	663.811,803 712.433,393	67	663.830,943 712.442,542	21.214
69	663.868,228 712.460,404	70	663.872,599 712.462,506	4.85
72	663.890,278 712.471,1	73	663.907,159 712.479,307	18.77
75	663.928,906 712.490,3	76	663.956,515 712.504,381	30.992
78	663.988,978 712.519,939	79	663.992,674 712.521,437	3.988
81	664.003,762 712.518,617	82	664.005,049 712.535,356	16.788
84	663.981,621 712.521,273	85	663.954,719 712.507,955	30.018
87	663.905,382 712.482,891	88	663.870,858 712.466,107	38.388
90	663.810,054 712.436,99	91	663.785,074 712.424,641	27.866
93	663.677,44 712.369,539	94	663.641,846 712.352,895	39.293
96	663.590,154 712.328,572	97	663.572,836 712.320,307	19.189
99	663.520,391 712.293,806	100	663.501,29 712.284,694	21.163
102	663.445,347 712.257,436	103	663.406,176 712.238,068	43.698
105	663.334,353 712.204,494	106	663.294,668 712.186,722	43.483
108	663.240,448 712.162,703	109	663.203,481 712.148,427	39.628
111	663.119,227 712.119,143	112	663.061,098 712.099,113	61.483
114	662.952,596 712.058,449	115	662.932,94 712.051,826	20.742
117	662.910,877 712.054,658	118	662.897,908 712.059,769	13.94

Document care conține date cu caracter personal, protejat de prevederile Regulamentului (UE) nr. 679/2016 și Legii 190/2018

Punct început	X / Y	Punct sfârşit	X / Y	Lungime segment
118	662.897,908 712.059,769	119	662.875,716 712.070,346	24.584
121	662.836,816 712.089,607	122	662.827,178 712.095,077	11.082

Punct început	X / Y	Punct sfârşit	X / Y	Lungime segment
119	662.875,716 712.070,346	120	662.860,366 712.077,43	16.906
122	662.827,178 712.095,077	1	662.819,897 712.099,521	8.53

Punct început	X / Y	Punct sfârşit	X / Y	Lungime segment
120	662.860,366 712.077,43	121	662.836,816 712.089,607	26.512

**** Lungimile segmentelor sunt determinate în planul de proiecţie Stereo 70 şi sunt rotunjite la 1 milimetru.**
***** Distanţa dintre puncte este formată din segmente cumulate ce sunt mai mici decât valoarea 1 milimetru.**

Document care conține date cu caracter personal, protejat de prevederile Regulamentului (UE) nr. 679/2016 și Legii 190/2018

DATE DESPRE IMOBILUL NR. 1160

Oficiul de Cadastru şi Publicitate Imobiliară BOTOSANI
Biroul de Cadastru şi Publicitate Imobiliară Botosani

A. Partea I. Descrierea imobilului

TEREN Extravilan

Adresa: Jud. Botosani

Nr. Crt	Nr cadastral Nr. topografic	Suprafaţa* (mp)	Observaţii / Referinţe
A1		817	Sector cadastral:23 Teren neimprejmuit;

B. Partea II. Proprietari şi acte

Inscrieri privitoare la dreptul de proprietate şi alte drepturi reale		Referinţe
/		
Act Normativ nr. 7, din 13/03/1996 emis de Parlamentul Romaniei;		
B1	Inscrierea posesiei, drept de PROPRIETATE, dobandit prin Lege, cota actuala 1/1	A1
	1) **NEIDENTIFICAT NEIDENTIFICAT**	
Act Normativ nr. 7., din 13/03/1996 emis de Parlamentul Romaniei (art. 13);		
B2	Se notează mențiunea de proprietar neidentificat, rezervă la dispoziția comisiei de fond funciar.	A1

C. Partea III. SARCINI .

Inscrieri privind dezmembramintele dreptului de proprietate, drepturi reale de garanţie şi sarcini	Referinţe
NU SUNT	

Document care conține date cu caracter personal, protejat de prevederile Regulamentului (UE) nr. 679/2016 și Legii 190/2018

Anexa Nr. 1 La Partea I

Teren

Nr cadastral	Suprafaţa (mp)*	Observaţii / Referinţe
	817	

* Suprafaţa este determinată in planul de proiecţie Stereo 70.

DETALII LINIARE IMOBIL

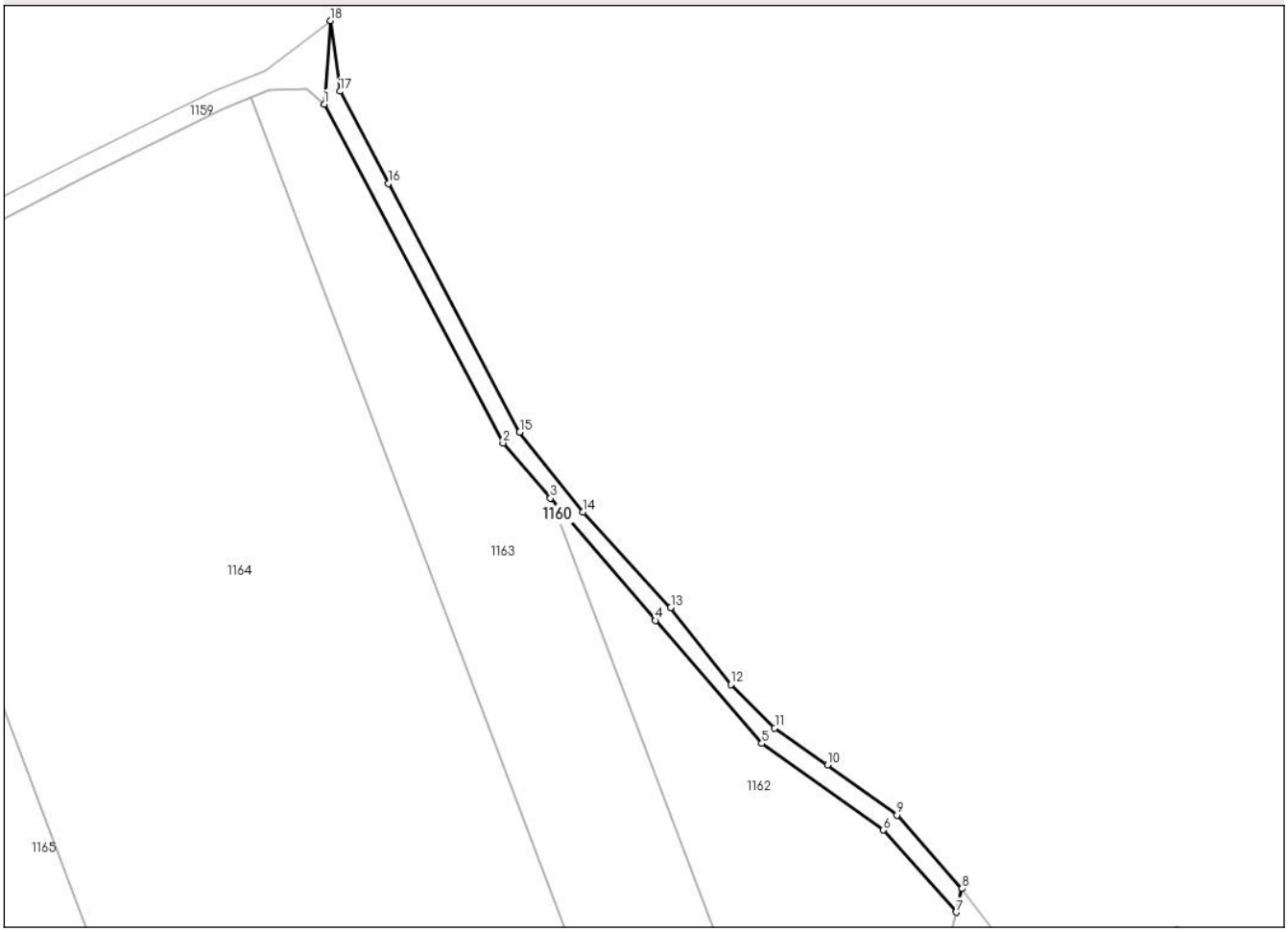

Date referitoare la teren

Crt	Categorie folosință	Intra vilan	Suprafaţa (mp)	Tarla	Parcelă	Nr. topo	Observaţii / Referinţe
1	drum	NU	817	29	280	-	

Lungime Segmente
1) Valorile lungimilor segmentelor sunt obţinute din proiecţie în plan.

Punct început	X / Y	Punct sfârşit	X / Y	Lungime segment (** (m)
1	664.003,762 712.518,617	2	664.039,673 712.450,668	76.855
2	664.039,673 712.450,668	3	664.049,2 712.439,589	14.612
3	664.049,2 712.439,589	4	664.070,296 712.415,057	32.355
4	664.070,296 712.415,057	5	664.091,64 712.390,394	32.616
5	664.091,64 712.390,394	6	664.116,069 712.373,034	29.969

Document care conține date cu caracter personal, protejat de prevederile Regulamentului (UE) nr. 679/2016 și Legii 190/2018

Punct început	X / Y	Punct sfârşit	X / Y	Lungime segment (** (m)
6	664.116,069 712.373,034	7	664.130,634 712.356,55	21.997
7	664.130,634 712.356,55	8	664.131,818 712.361,251	4.848
8	664.131,818 712.361,251	9	664.118,769 712.376,02	19.708
9	664.118,769 712.376,02	10	664.104,82 712.386,045	17.178
10	664.104,82 712.386,045	11	664.094,218 712.393,472	12.945
11	664.094,218 712.393,472	12	664.085,464 712.402,192	12.356
12	664.085,464 712.402,192	13	664.073,346 712.417,65	19.642
13	664.073,346 712.417,65	14	664.055,682 712.436,831	26.075
14	664.055,682 712.436,831	15	664.043,039 712.452,86	20.415
15	664.043,039 712.452,86	16	664.016,646 712.502,729	56.423
16	664.016,646 712.502,729	17	664.006,926 712.521,195	20.868
17	664.006,926 712.521,195	18	664.005,049 712.535,356	14.285
18	664.005,049 712.535,356	1	664.003,762 712.518,617	16.788

** Lungimile segmentelor sunt determinate în planul de proiecţie Stereo 70 şi sunt rotunjite la 1 milimetru.
*** Distanţa dintre puncte este formată din segmente cumulate ce sunt mai mici decât valoarea 1 milimetru.

Document care conține date cu caracter personal, protejat de prevederile Regulamentului (UE) nr. 679/2016 și Legii 190/2018

DATE DESPRE IMOBILUL NR. 1161

Oficiul de Cadastru şi Publicitate Imobiliară BOTOSANI
Biroul de Cadastru şi Publicitate Imobiliară Botosani

A. Partea I. Descrierea imobilului

TEREN Extravilan

Adresa: Jud. Botosani

Nr. Crt	Nr cadastral Nr. topografic	Suprafaţa* (mp)	Observaţii / Referinţe
A1	50381	5.300	Sector cadastral:23 Teren neimprejmuit;

Construcţii

Crt	Nr cadastral Nr. topografic	Adresa	Observaţii / Referinţe
A1.1		Jud. Botosani	Nr. niveluri:4; S. construita la sol:183 mp; S. construita desfasurata:663 mp; Spatii pentru cazare si pescuit comercial, P+2+M, anul 2012, construita din boltari.
A1.2		Jud. Botosani	Nr. niveluri:1; S. construita la sol:20 mp; S. construita desfasurata:20 mp; Cherhana, P, construita din panouri de tip sandwich.
A1.3		Jud. Botosani	Nr. niveluri:1; S. construita la sol:46 mp; S. construita desfasurata:46 mp; Bucatarie de vara, P, construita din lemn.
A1.4		Jud. Botosani	Nr. niveluri:2; S. construita la sol:57 mp; S. construita desfasurata:114 mp; Cabana, P+M, construita din panouri de tip sandwic.
A1.5		Jud. Botosani	Nr. niveluri:1; S. construita la sol:59 mp; S. construita desfasurata:59 mp; Cabana, P construita din lemn.

B. Partea II. Proprietari şi acte

Inscrieri privitoare la dreptul de proprietate şi alte drepturi reale		Referinţe
18232 / 02/04/2013		
Act Notarial nr. 1383, din 15/12/2012 emis de BNP BARCULET IRINA-MIHAELA (împreună cu încheierea de îndreptare a erorii materiale nr. 20 din 29-03-2013 emis de Birou Individual Notarial ,,BARCULET IRINA-MIHAELA';);		
B2	Intabulare, drept de PROPRIETATE, dobandit prin Conventie, cota actuala 1/1	A1
	1) **CIOBANU JAN-DAMIAN**, căsătorit cu 2) **CIOBANU ELENA**, bun comun.	
39599 / 13/05/2022		
Act Administrativ nr. 27623, din 12/05/2022 emis de Ministerul Agriculturii şi Dezvoltării Rurale (Direcţia pentru Agricultură Județeană Botoşani);		
B5	se notează avizul negativ emis de Ministerul Agriculturii şi Dezvoltării Rurale-Direcţia pentru Agricultură Județeană Botoşani pentru încheierea contractului de vânzare-cumpărare în formă autentică de către notarul public sau pronunţarea de către instanţă a unei hotărâri care ţine locul contractului de vânzare, pentru SC C&D 2002 SRL, în calitate de preemptor rang II-arendaș	A1
/		
Act Administrativ nr. FN, din 29/09/2010 emis de Primaria Comunei Ripiceni (impreuna cu procesul verbal de receptie la terminarea lucrarilor nr. 912/14.06.2012.);		
B6	Intabulare, drept de PROPRIETATE, dobandit prin Construire, cota actuala 1/1	A1.1
	1) **SOCIETATEA C&D 2002 SRL**, CIF:14407757	
Act Administrativ nr. 1084, din 19/05/2025 emis de Primaria Comunei Ripiceni;		
B7	Inscrierea provizorie, drept de PROPRIETATE, dobandit prin Construire, cota actuala 1/1	A1.2, A1.3, A1.4, A1.5
	1) **SOCIETATEA C&D 2002 SRL**, CIF:14407757	

C. Partea III. SARCINI

Inscrieri privind dezmembramintele dreptului de proprietate, drepturi reale de garanţie şi sarcini	Referinţe
31362 / 05/05/2014	
Act Notarial nr. 851, din 30/04/2014 emis de SPN NOTARIAS Botoşani;	

Document care conține date cu caracter personal, protejat de prevederile Regulamentului (UE) nr. 679/2016 și Legii 190/2018

Inscrieri privind dezmembramintele dreptului de proprietate, drepturi reale de garanţie şi sarcini		Referinţe
C1	Intabulare, drept de SUPERFICIEcu titlu gratuit pentru o perioadă de 8 (opt) ani, începând cu data de 30.04.2014	A1
	1) **SOCIETATEA C&D 2002 SRL**, CIF:14407757	
55443 / 20/08/2020		
Act Notarial nr. 3630, din 19/08/2020 emis de SPN ANITEI SI ASOCIATII (act aditional nr. 1 la contractul de superficie aut. sub nr. 851/30.04.2014 la SPN Notarias);		
C2	Intabulare, drept de SUPERFICIEcu titlu gratuit, pe o perioadă de 50 ani pentru constructiile ce urmează a fi edificate	A1

Anexa Nr. 1 La Partea I

Teren

Nr cadastral	Suprafaţa (mp)*	Observaţii / Referinţe
50381	5.300	

* Suprafaţa este determinată in planul de proiecţie Stereo 70.

DETALII LINIARE IMOBIL

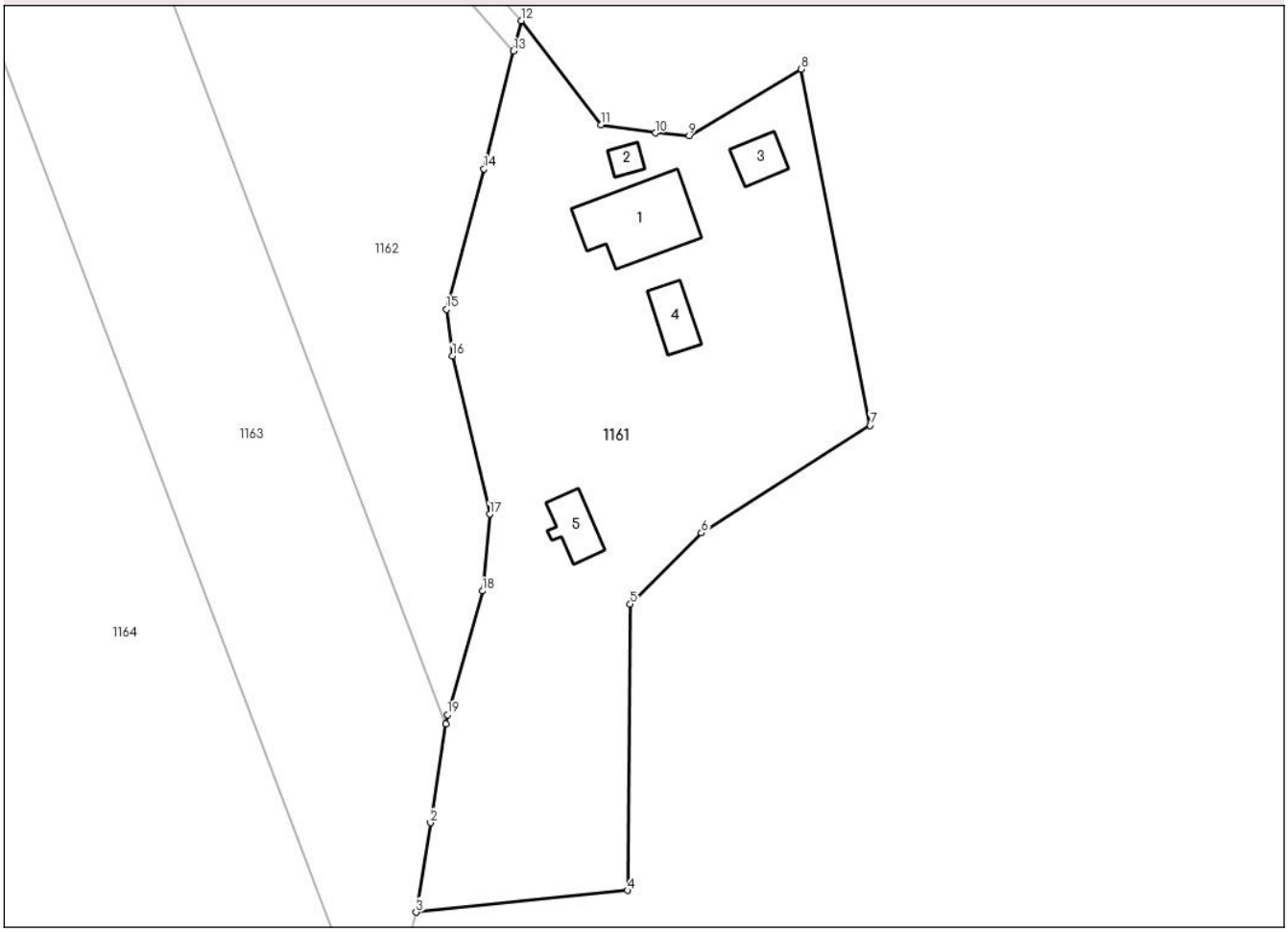

Date referitoare la teren

Crt	Categorie folosință	Intra vilan	Suprafaţa (mp)	Tarla	Parcelă	Nr. topo	Observaţii / Referinţe
1	curti constructii	NU	2.000	29	280/39	-	
2	arabil	NU	3.300	29	280/39	-	

Date referitoare la construcţii

Crt	Număr	Destinaţie construcţie	Supraf. (mp)	Situaţie juridică	Observaţii / Referinţe
A1.1		constructii administrative si social culturale	183	Cu acte	Nr. niveluri:4; S. construita la sol:183 mp; S. construita desfasurata:663 mp; Spatii pentru cazare si pescuit comercial, P+2+M, anul 2012, construita din boltari.
A1.2		constructii anexa	20	Cu acte	Nr. niveluri:1; S. construita la sol:20 mp; S. construita desfasurata:20 mp; Cherhana, P, construita din panouri de tip sandwich.
A1.3		constructii anexa	46	Cu acte	Nr. niveluri:1; S. construita la sol:46 mp; S. construita desfasurata:46 mp; Bucatarie de vara, P, construita din lemn.
A1.4		constructii administrative si social culturale	57	Cu acte	Nr. niveluri:2; S. construita la sol:57 mp; S. construita desfasurata:114 mp; Cabana, P+M, construita din panouri de tip sandwic.
A1.5		constructii administrative si social culturale	59	Cu acte	Nr. niveluri:1; S. construita la sol:59 mp; S. construita desfasurata:59 mp; Cabana, P construita din lemn.

Document care conține date cu caracter personal, protejat de prevederile Regulamentului (UE) nr. 679/2016 și Legii 190/2018

Lungime Segmente
1) Valorile lungimilor segmentelor sunt obţinute din proiecţie în plan.

Punct început	X / Y	Punct sfârşit	X / Y	Lungime segment (** (m)
1	664.120,166 712.252,544	2	664.117,763 712.237,201	15.53
2	664.117,763 712.237,201	3	664.115,541 712.223,38	13.998
3	664.115,541 712.223,38	4	664.148,281 712.226,735	32.911
4	664.148,281 712.226,735	5	664.148,691 712.271,023	44.29
5	664.148,691 712.271,023	6	664.159,709 712.282,048	15.587
6	664.159,709 712.282,048	7	664.185,822 712.298,661	30.95
7	664.185,822 712.298,661	8	664.175,171 712.353,751	56.11
8	664.175,171 712.353,751	9	664.157,795 712.343,478	20.186
9	664.157,795 712.343,478	10	664.152,572 712.343,904	5.24
10	664.152,572 712.343,904	11	664.144,15 712.345,183	8.519
11	664.144,15 712.345,183	12	664.131,818 712.361,251	20.255
12	664.131,818 712.361,251	13	664.130,634 712.356,55	4.848
13	664.130,634 712.356,55	14	664.126,049 712.338,351	18.768
14	664.126,049 712.338,351	15	664.120,272 712.316,637	22.469
15	664.120,272 712.316,637	16	664.121,16 712.309,414	7.277
16	664.121,16 712.309,414	17	664.126,938 712.284,939	25.148
17	664.126,938 712.284,939	18	664.125,8 712.273,062	11.931
18	664.125,8 712.273,062	19	664.120,379 712.253,907	19.907
19	664.120,379 712.253,907	1	664.120,166 712.252,544	1.38

** Lungimile segmentelor sunt determinate în planul de proiecţie Stereo 70 şi sunt rotunjite la 1 milimetru.
*** Distanţa dintre puncte este formată din segmente cumulate ce sunt mai mici decât valoarea 1 milimetru.

Document care conține date cu caracter personal, protejat de prevederile Regulamentului (UE) nr. 679/2016 și Legii 190/2018

DATE DESPRE IMOBILUL NR. 1162

Oficiul de Cadastru şi Publicitate Imobiliară BOTOSANI
Biroul de Cadastru şi Publicitate Imobiliară Botosani

A. Partea I. Descrierea imobilului

TEREN Extravilan

Adresa: Jud. Botosani

Nr. Crt	Nr cadastral Nr. topografic	Suprafaţa* (mp)	Observaţii / Referinţe
A1		4.400	Sector cadastral:23 Teren neimprejmuit;

B. Partea II. Proprietari şi acte

Inscrieri privitoare la dreptul de proprietate şi alte drepturi reale		Referinţe
/		
Act Administrativ nr. 34312, din 29/03/1994 emis de Comisia Judeteana Botosani;		
B1	Intabulare, drept de PROPRIETATE, dobandit prin Reconstituire, cota actuala 1/1	A1
	1) **NECHIFOR MIHAI**, Lipsă CNP, bun propriu.	

C. Partea III. SARCINI .

Inscrieri privind dezmembramintele dreptului de proprietate, drepturi reale de garanţie şi sarcini	Referinţe
NU SUNT	

Document care conține date cu caracter personal, protejat de prevederile Regulamentului (UE) nr. 679/2016 și Legii 190/2018

Anexa Nr. 1 La Partea I

Teren

Nr cadastral	Suprafaţa (mp)*	Observaţii / Referinţe
	4.400	

* Suprafaţa este determinată in planul de proiecţie Stereo 70.

DETALII LINIARE IMOBIL

Date referitoare la teren

Crt	Categorie folosință	Intra vilan	Suprafaţa (mp)	Tarla	Parcelă	Nr. topo	Observaţii / Referinţe
1	arabil	NU	4.400	29	280/11	-	

Lungime Segmente
1) Valorile lungimilor segmentelor sunt obţinute din proiecţie în plan.

Punct început	X / Y	Punct sfârşit	X / Y	Lungime segment (** (m)
1	664.049,2 712.439,589	2	664.120,166 712.252,544	200.055
2	664.120,166 712.252,544	3	664.120,379 712.253,907	1.38
3	664.120,379 712.253,907	4	664.125,8 712.273,062	19.907
4	664.125,8 712.273,062	5	664.126,938 712.284,939	11.931
5	664.126,938 712.284,939	6	664.121,16 712.309,414	25.148

Document care conține date cu caracter personal, protejat de prevederile Regulamentului (UE) nr. 679/2016 și Legii 190/2018

Punct început	X / Y	Punct sfârşit	X / Y	Lungime segment (** (m)
6	664.121,16 712.309,414	7	664.120,272 712.316,637	7.277
7	664.120,272 712.316,637	8	664.126,049 712.338,351	22.469
8	664.126,049 712.338,351	9	664.130,634 712.356,55	18.768
9	664.130,634 712.356,55	10	664.116,069 712.373,034	21.997
10	664.116,069 712.373,034	11	664.091,64 712.390,394	29.969
11	664.091,64 712.390,394	12	664.070,296 712.415,057	32.616
12	664.070,296 712.415,057	1	664.049,2 712.439,589	32.355

** Lungimile segmentelor sunt determinate în planul de proiecţie Stereo 70 şi sunt rotunjite la 1 milimetru.
*** Distanţa dintre puncte este formată din segmente cumulate ce sunt mai mici decât valoarea 1 milimetru.

Document care conține date cu caracter personal, protejat de prevederile Regulamentului (UE) nr. 679/2016 și Legii 190/2018

DATE DESPRE IMOBILUL NR. 1163

Oficiul de Cadastru şi Publicitate Imobiliară BOTOSANI
Biroul de Cadastru şi Publicitate Imobiliară Botosani

A. Partea I. Descrierea imobilului

TEREN Extravilan

Adresa: Jud. Botosani

Nr. Crt	Nr cadastral Nr. topografic	Suprafaţa* (mp)	Observaţii / Referinţe
A1	50580	8.000	Sector cadastral:23 Teren neimprejmuit;

B. Partea II. Proprietari şi acte

Inscrieri privitoare la dreptul de proprietate şi alte drepturi reale		Referinţe
63174 / 04/09/2014		
Act Notarial nr. 1879, din 03/09/2014 emis de BIN Coşorianu-Puşcaşu Lenuţa (Săveni);		
B4	Intabulare, drept de PROPRIETATE, dobandit prin Conventie, cota actuala 1/1	A1
	1) **MUŢU CIPRIAN-COSMIN**, bun propriu.	

C. Partea III. SARCINI .

Inscrieri privind dezmembramintele dreptului de proprietate, drepturi reale de garanţie şi sarcini	Referinţe
NU SUNT	

Document care conține date cu caracter personal, protejat de prevederile Regulamentului (UE) nr. 679/2016 și Legii 190/2018

Anexa Nr. 1 La Partea I

Teren

Nr cadastral	Suprafaţa (mp)*	Observaţii / Referinţe
50580	8.000	

* Suprafaţa este determinată in planul de proiecţie Stereo 70.

DETALII LINIARE IMOBIL

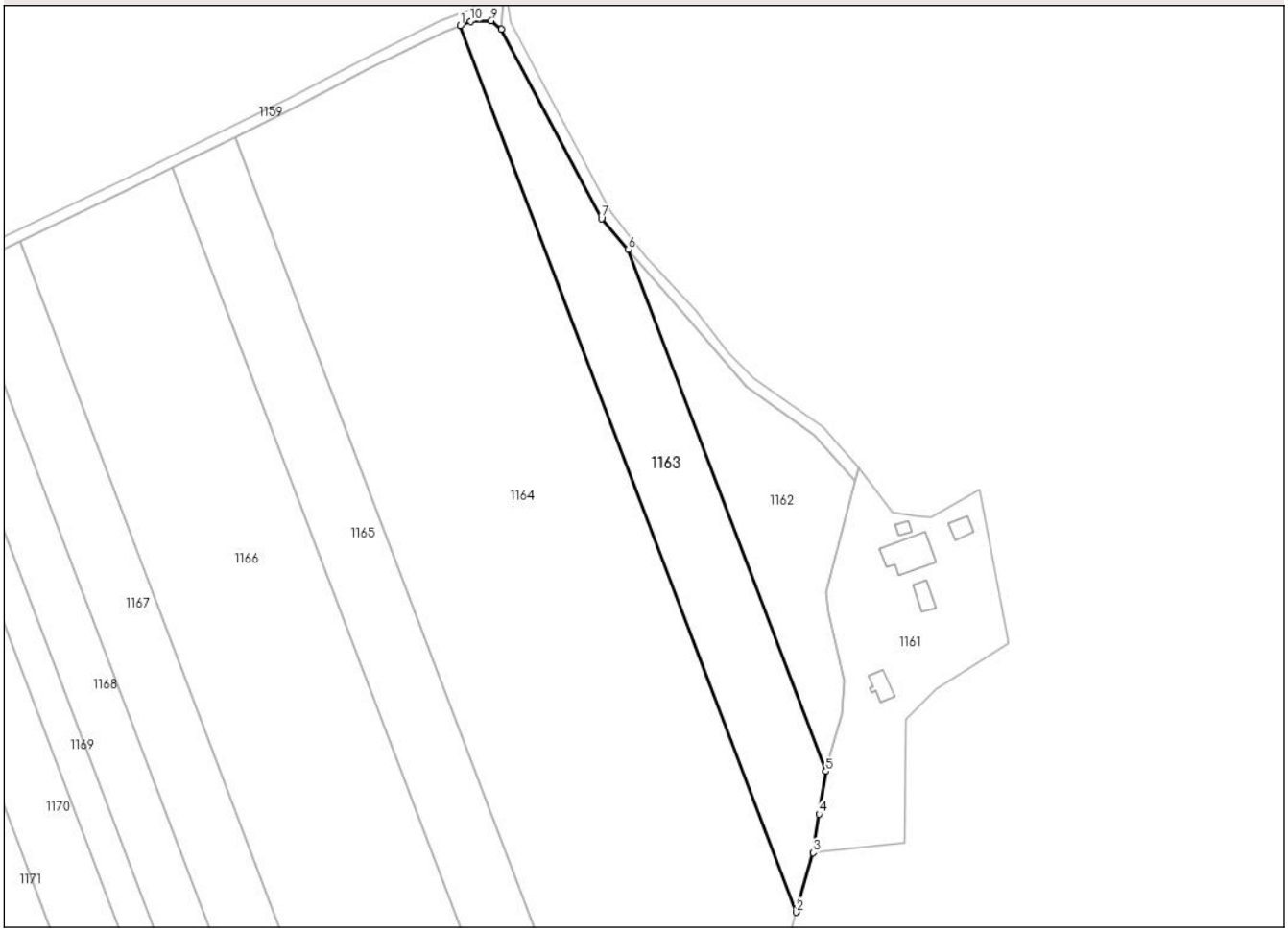

Date referitoare la teren

Crt	Categorie folosință	Intra vilan	Suprafaţa (mp)	Tarla	Parcelă	Nr. topo	Observaţii / Referinţe
1	arabil	NU	8.000	29	280/11	-	

Lungime Segmente
1) Valorile lungimilor segmentelor sunt obţinute din proiecţie în plan.

Punct început	X / Y	Punct sfârşit	X / Y	Lungime segment (** (m)
1	663.988,978 712.519,939	2	664.109,585 712.202,054	339.995
2	664.109,585 712.202,054	3	664.115,541 712.223,38	22.142
3	664.115,541 712.223,38	4	664.117,763 712.237,201	13.998
4	664.117,763 712.237,201	5	664.120,166 712.252,544	15.53
5	664.120,166 712.252,544	6	664.049,2 712.439,589	200.055

Document care conține date cu caracter personal, protejat de prevederile Regulamentului (UE) nr. 679/2016 și Legii 190/2018

Punct început	X / Y	Punct sfârşit	X / Y	Lungime segment (** (m)
6	664.049,2 712.439,589	7	664.039,673 712.450,668	14.612
7	664.039,673 712.450,668	8	664.003,762 712.518,617	76.855
8	664.003,762 712.518,617	9	664.000,113 712.521,615	4.723
9	664.000,113 712.521,615	10	663.992,674 712.521,437	7.441
10	663.992,674 712.521,437	1	663.988,978 712.519,939	3.988

** Lungimile segmentelor sunt determinate în planul de proiecţie Stereo 70 şi sunt rotunjite la 1 milimetru.
*** Distanţa dintre puncte este formată din segmente cumulate ce sunt mai mici decât valoarea 1 milimetru.

Document care conține date cu caracter personal, protejat de prevederile Regulamentului (UE) nr. 679/2016 și Legii 190/2018

DATE DESPRE IMOBILUL NR. 1164

Oficiul de Cadastru şi Publicitate Imobiliară BOTOSANI
Biroul de Cadastru şi Publicitate Imobiliară Botosani

A. Partea I. Descrierea imobilului

TEREN Extravilan

Adresa: Jud. Botosani

Nr. Crt	Nr cadastral Nr. topografic	Suprafaţa* (mp)	Observaţii / Referinţe
A1		34.200	Sector cadastral:23 Teren neimprejmuit;

B. Partea II. Proprietari şi acte

Inscrieri privitoare la dreptul de proprietate şi alte drepturi reale		Referinţe
/		
Act Administrativ nr. 23629, din 14/10/1993 emis de Comisia Judeteana Botosani;		
B1	Intabulare, drept de PROPRIETATE, dobandit prin Reconstituire, cota actuala 1/1	A1
	1) **LANGA PETRU**, Lipsă CNP, bun propriu.	

C. Partea III. SARCINI .

Inscrieri privind dezmembramintele dreptului de proprietate, drepturi reale de garanţie şi sarcini	Referinţe
NU SUNT	

Document care conține date cu caracter personal, protejat de prevederile Regulamentului (UE) nr. 679/2016 și Legii 190/2018

Anexa Nr. 1 La Partea I

Teren

Nr cadastral	Suprafaţa (mp)*	Observaţii / Referinţe
	34.200	

* Suprafaţa este determinată in planul de proiecţie Stereo 70.

DETALII LINIARE IMOBIL

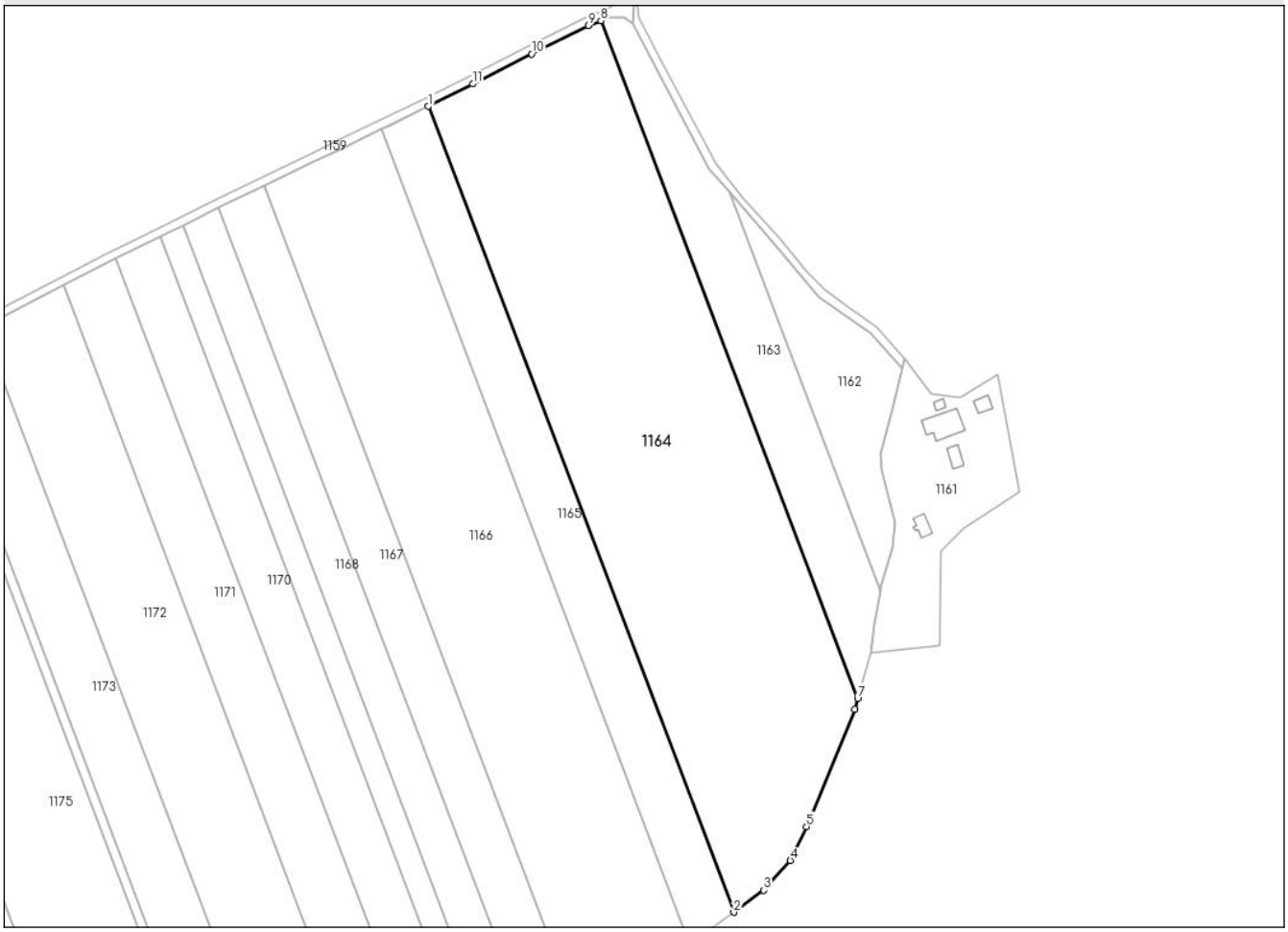

Date referitoare la teren

Crt	Categorie folosință	Intra vilan	Suprafaţa (mp)	Tarla	Parcelă	Nr. topo	Observaţii / Referinţe
1	arabil	NU	34.200	29	280/2	-	

Lungime Segmente
1) Valorile lungimilor segmentelor sunt obţinute din proiecţie în plan.

Punct început	X / Y	Punct sfârşit	X / Y	Lungime segment (** (m)
1	663.908,06 712.479,763	2	664.051,483 712.101,739	404.317
2	664.051,483 712.101,739	3	664.065,471 712.111,961	17.325
3	664.065,471 712.111,961	4	664.077,983 712.126,051	18.844
4	664.077,983 712.126,051	5	664.085,529 712.141,926	17.577
5	664.085,529 712.141,926	6	664.108,146 712.196,905	59.449

Document care conține date cu caracter personal, protejat de prevederile Regulamentului (UE) nr. 679/2016 și Legii 190/2018

Punct început	X / Y	Punct sfârşit	X / Y	Lungime segment (** (m)
6	664.108,146 712.196,905	7	664.109,585 712.202,054	5.346
7	664.109,585 712.202,054	8	663.988,978 712.519,939	339.995
8	663.988,978 712.519,939	9	663.983,262 712.517,622	6.168
9	663.983,262 712.517,622	10	663.956,515 712.504,381	29.845
10	663.956,515 712.504,381	11	663.928,906 712.490,3	30.992
11	663.928,906 712.490,3	1	663.908,06 712.479,763	23.358

** Lungimile segmentelor sunt determinate în planul de proiecţie Stereo 70 şi sunt rotunjite la 1 milimetru.
*** Distanţa dintre puncte este formată din segmente cumulate ce sunt mai mici decât valoarea 1 milimetru.

Document care conține date cu caracter personal, protejat de prevederile Regulamentului (UE) nr. 679/2016 și Legii 190/2018

DATE DESPRE IMOBILUL NR. 1165

Oficiul de Cadastru şi Publicitate Imobiliară BOTOSANI
Biroul de Cadastru şi Publicitate Imobiliară Botosani

A. Partea I. Descrierea imobilului

TEREN Extravilan

Adresa: Jud. Botosani

Nr. Crt	Nr cadastral Nr. topografic	Suprafaţa* (mp)	Observaţii / Referinţe
A1		10.000	Sector cadastral:23 Teren neimprejmuit;

B. Partea II. Proprietari şi acte

Inscrieri privitoare la dreptul de proprietate şi alte drepturi reale		Referinţe
/		
Act Administrativ nr. 30824, din 14/02/1994 emis de Comisia Judeteana Botosani;		
B1	Intabulare, drept de PROPRIETATE, dobandit prin Reconstituire, cota actuala 1/1	A1
	1) **RELINSCHI DIDIA**, Lipsă CNP, bun propriu.	

C. Partea III. SARCINI .

Inscrieri privind dezmembramintele dreptului de proprietate, drepturi reale de garanţie şi sarcini	Referinţe
NU SUNT	

Document care conține date cu caracter personal, protejat de prevederile Regulamentului (UE) nr. 679/2016 și Legii 190/2018

Anexa Nr. 1 La Partea I

Teren

Nr cadastral	Suprafaţa (mp)*	Observaţii / Referinţe
	10.000	

* Suprafaţa este determinată in planul de proiecţie Stereo 70.

DETALII LINIARE IMOBIL

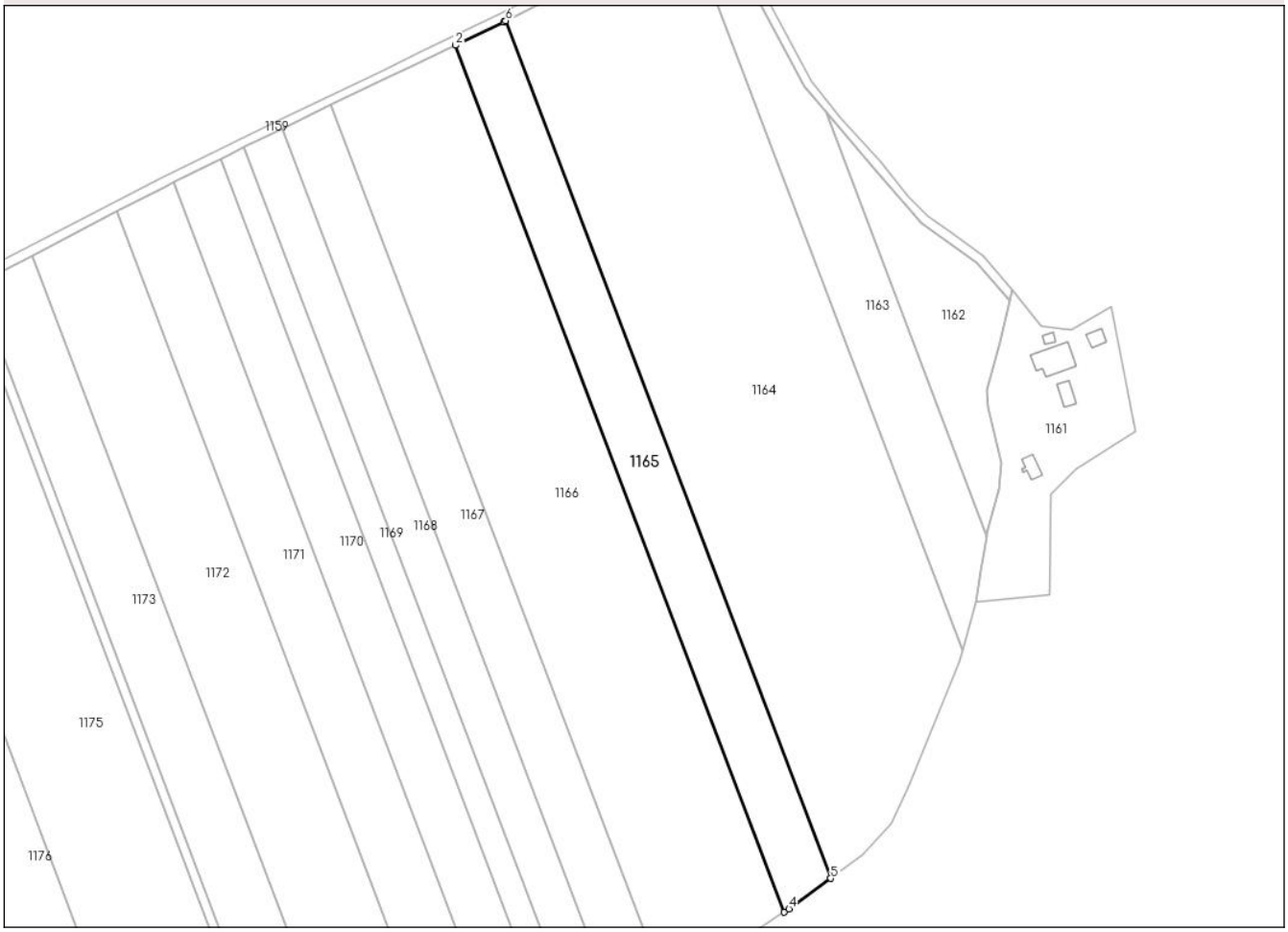

Date referitoare la teren

Crt	Categorie folosință	Intra vilan	Suprafaţa (mp)	Tarla	Parcelă	Nr. topo	Observaţii / Referinţe
1	arabil	NU	10.000	29	280/9	-	

Lungime Segmente
1) Valorile lungimilor segmentelor sunt obţinute din proiecţie în plan.

Punct început	X / Y	Punct sfârşit	X / Y	Lungime segment (** (m)
1	663.907,159 712.479,307	2	663.885,855 712.468,95	23.688
2	663.885,855 712.468,95	3	664.030,838 712.086,817	408.712
3	664.030,838 712.086,817	4	664.033,055 712.088,272	2.652
4	664.033,055 712.088,272	5	664.051,483 712.101,739	22.824
5	664.051,483 712.101,739	6	663.908,06 712.479,763	404.317

Document care conține date cu caracter personal, protejat de prevederile Regulamentului (UE) nr. 679/2016 și Legii 190/2018

Punct început	X / Y	Punct sfârşit	X / Y	Lungime segment (** (m)
6	663.908,06 712.479,763	1	663.907,159 712.479,307	1.01

** Lungimile segmentelor sunt determinate în planul de proiecţie Stereo 70 şi sunt rotunjite la 1 milimetru.
*** Distanţa dintre puncte este formată din segmente cumulate ce sunt mai mici decât valoarea 1 milimetru.

Document care conține date cu caracter personal, protejat de prevederile Regulamentului (UE) nr. 679/2016 și Legii 190/2018

DATE DESPRE IMOBILUL NR. 1166

Oficiul de Cadastru şi Publicitate Imobiliară BOTOSANI
Biroul de Cadastru şi Publicitate Imobiliară Botosani

A. Partea I. Descrierea imobilului

TEREN Extravilan

Adresa: Jud. Botosani

Nr. Crt	Nr cadastral Nr. topografic	Suprafaţa* (mp)	Observaţii / Referinţe
A1	51617	25.100	Sector cadastral:23 Teren neimprejmuit;

B. Partea II. Proprietari şi acte

Inscrieri privitoare la dreptul de proprietate şi alte drepturi reale		Referinţe
51127 / 23/07/2021		
Act Notarial nr. 1535, din 22/07/2008 emis de BNP Renata Ciumacenco (act notarial nr 9128 din 17.12.2004, emis de BNP Reta Anitei);		
B3	Intabulare, drept de PROPRIETATE, dobandit prin Conventie, cota actuala 1/1	A1
	1) **SIMIONESCU TITEL**, căsătorit cu 2) **SIMIONESCU GETA**, bun comun.	

C. Partea III. SARCINI .

Inscrieri privind dezmembramintele dreptului de proprietate, drepturi reale de garanţie şi sarcini	Referinţe
NU SUNT	

Document care conține date cu caracter personal, protejat de prevederile Regulamentului (UE) nr. 679/2016 și Legii 190/2018

Anexa Nr. 1 La Partea I

Teren

Nr cadastral	Suprafaţa (mp)*	Observaţii / Referinţe
51617	25.100	

* Suprafaţa este determinată in planul de proiecţie Stereo 70.

DETALII LINIARE IMOBIL

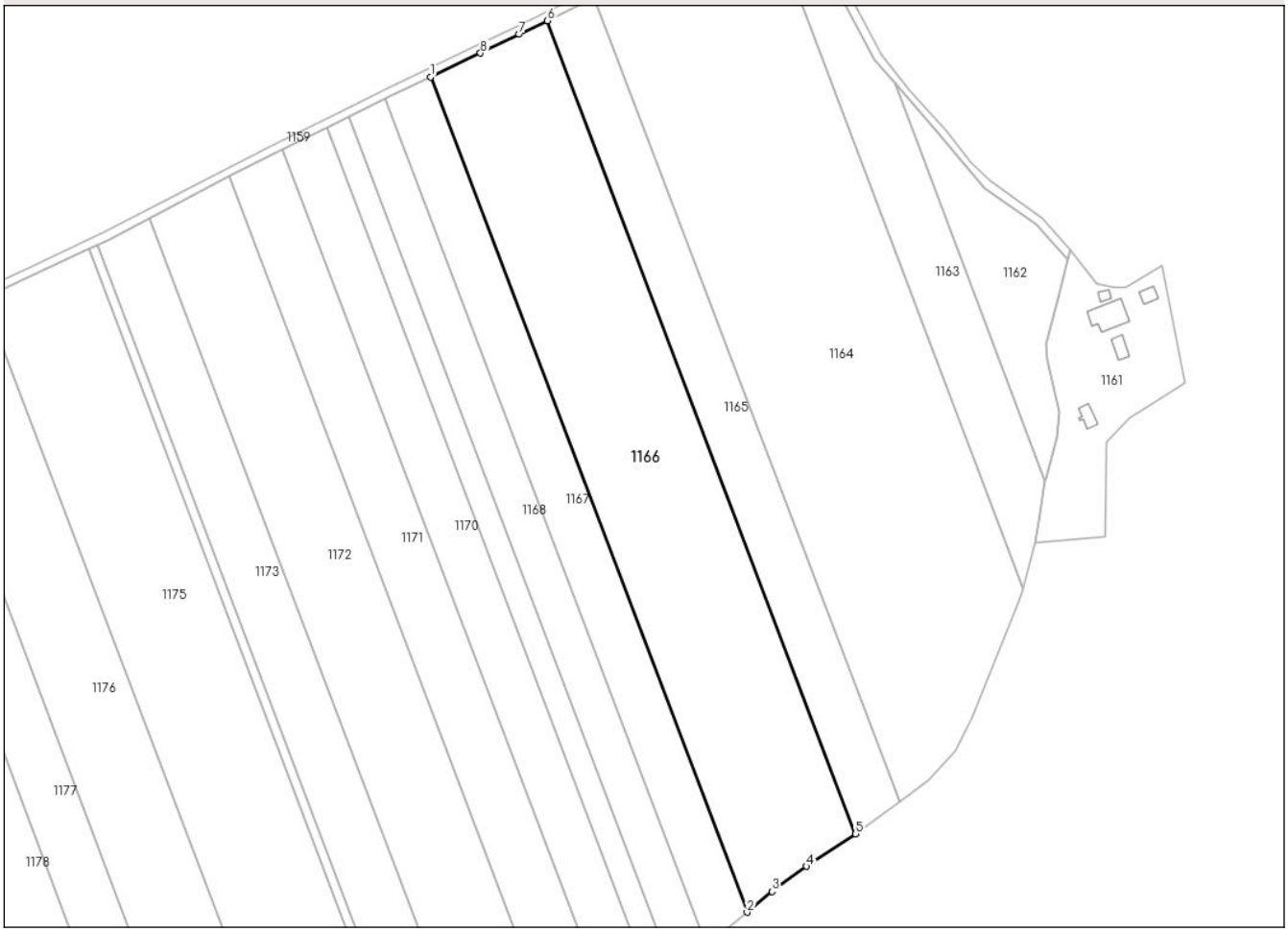

Date referitoare la teren

Crt	Categorie folosință	Intra vilan	Suprafaţa (mp)	Tarla	Parcelă	Nr. topo	Observaţii / Referinţe
1	arabil	NU	25.100	29	280/9	-	

Lungime Segmente
1) Valorile lungimilor segmentelor sunt obţinute din proiecţie în plan.

Punct început	X / Y	Punct sfârşit	X / Y	Lungime segment (** (m)
1	663.830,943 712.442,542	2	663.979,87 712.050,012	419.832
2	663.979,87 712.050,012	3	663.991,551 712.059,695	15.173
3	663.991,551 712.059,695	4	664.007,636 712.071,602	20.013
4	664.007,636 712.071,602	5	664.030,838 712.086,817	27.746
5	664.030,838 712.086,817	6	663.885,855 712.468,95	408.712

Document care conține date cu caracter personal, protejat de prevederile Regulamentului (UE) nr. 679/2016 și Legii 190/2018

Punct început	X / Y	Punct sfârşit	X / Y	Lungime segment (** (m)
6	663.885,855 712.468,95	7	663.872,599 712.462,506	14.739
7	663.872,599 712.462,506	8	663.854,405 712.453,757	20.188
8	663.854,405 712.453,757	1	663.830,943 712.442,542	26.005

** Lungimile segmentelor sunt determinate în planul de proiecţie Stereo 70 şi sunt rotunjite la 1 milimetru.
*** Distanţa dintre puncte este formată din segmente cumulate ce sunt mai mici decât valoarea 1 milimetru.

Document care conține date cu caracter personal, protejat de prevederile Regulamentului (UE) nr. 679/2016 și Legii 190/2018

DATE DESPRE IMOBILUL NR. 1167

Oficiul de Cadastru şi Publicitate Imobiliară BOTOSANI
Biroul de Cadastru şi Publicitate Imobiliară Botosani

A. Partea I. Descrierea imobilului

TEREN Extravilan

Adresa: Jud. Botosani

Nr. Crt	Nr cadastral Nr. topografic	Suprafaţa* (mp)	Observaţii / Referinţe
A1	51796	10.000	Sector cadastral:23 Teren neimprejmuit;

B. Partea II. Proprietari şi acte

Inscrieri privitoare la dreptul de proprietate şi alte drepturi reale		Referinţe
36488 / 03/05/2022		
Act Notarial nr. 1686, din 20/12/2006 emis de BNP Renata Ciumacenco, (Incheiere de indreptare a erorii materiale nr 68 din 13.04.2022 autenificata de SPN ANIȚEI și ASOCIAȚII);		
B3	Intabulare, drept de PROPRIETATE, dobandit prin Conventie, cota actuala 1/1	A1
	1) **SIMIONESCU TITEL**, căsătorit cu 2) **SIMIONESCU GETA**, bun comun.	

C. Partea III. SARCINI .

Inscrieri privind dezmembramintele dreptului de proprietate, drepturi reale de garanţie şi sarcini	Referinţe
NU SUNT	

Document care conține date cu caracter personal, protejat de prevederile Regulamentului (UE) nr. 679/2016 și Legii 190/2018

Anexa Nr. 1 La Partea I

Teren

Nr cadastral	Suprafaţa (mp)*	Observaţii / Referinţe
51796	10.000	

* Suprafaţa este determinată in planul de proiecţie Stereo 70.

DETALII LINIARE IMOBIL

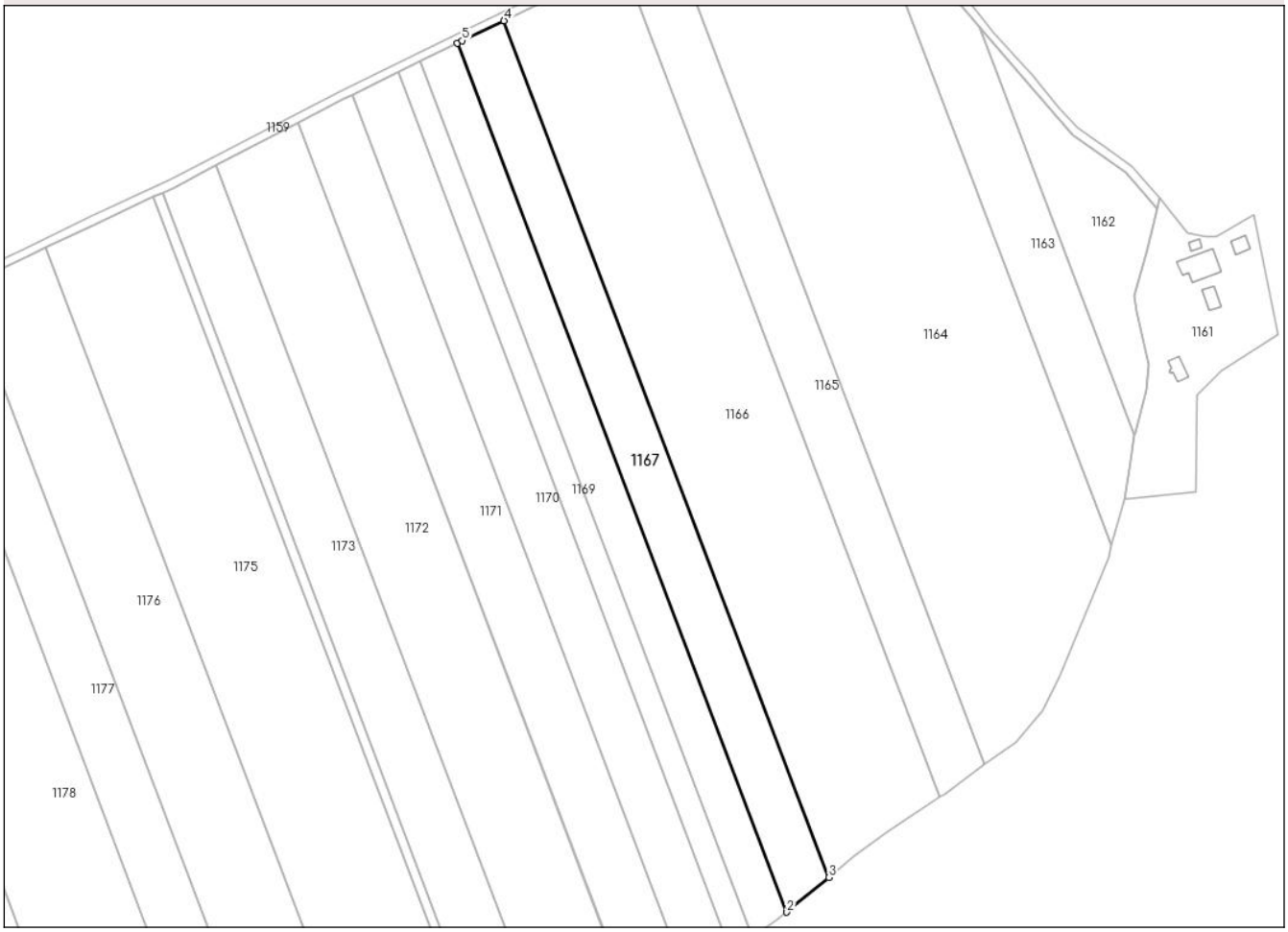

Date referitoare la teren

Crt	Categorie folosință	Intra vilan	Suprafaţa (mp)	Tarla	Parcelă	Nr. topo	Observaţii / Referinţe
1	arabil	NU	10.000	29	280/9	-	

Lungime Segmente
1) Valorile lungimilor segmentelor sunt obţinute din proiecţie în plan.

Punct început	X / Y	Punct sfârşit	X / Y	Lungime segment (** (m)
1	663.809,546 712.432,277	2	663.960,63 712.034,063	425.912
2	663.960,63 712.034,063	3	663.979,87 712.050,012	24.991
3	663.979,87 712.050,012	4	663.830,943 712.442,542	419.832
4	663.830,943 712.442,542	5	663.811,803 712.433,393	21.214
5	663.811,803 712.433,393	1	663.809,546 712.432,277	2.518

Document care conține date cu caracter personal, protejat de prevederile Regulamentului (UE) nr. 679/2016 și Legii 190/2018

** Lungimile segmentelor sunt determinate în planul de proiecţie Stereo 70 şi sunt rotunjite la 1 milimetru.
*** Distanţa dintre puncte este formată din segmente cumulate ce sunt mai mici decât valoarea 1 milimetru.

DATE DESPRE IMOBILUL NR. 1168

Oficiul de Cadastru şi Publicitate Imobiliară BOTOSANI
Biroul de Cadastru şi Publicitate Imobiliară Botosani

A. Partea I. Descrierea imobilului

TEREN Extravilan

Adresa: Jud. Botosani

Nr. Crt	Nr cadastral Nr. topografic	Suprafaţa* (mp)	Observaţii / Referinţe
A1	51610	8.000	Sector cadastral:23 Teren neimprejmuit;

B. Partea II. Proprietari şi acte

Inscrieri privitoare la dreptul de proprietate şi alte drepturi reale		Referinţe
51120 / 23/07/2021		
Act Notarial nr. 749, din 26/04/2005 emis de BIN Gabriel Tiberiu Puscasu Botoșani;		
B3	Intabulare, drept de PROPRIETATE, dobandit prin Conventie, cota actuala 1/1	A1
	1) **SIMIONESCU TITEL**, căsătorit cu 2) **SIMIONESCU GETA**, bun comun.	

C. Partea III. SARCINI .

Inscrieri privind dezmembramintele dreptului de proprietate, drepturi reale de garanţie şi sarcini	Referinţe
NU SUNT	

Document care conține date cu caracter personal, protejat de prevederile Regulamentului (UE) nr. 679/2016 și Legii 190/2018

Anexa Nr. 1 La Partea I

Teren

Nr cadastral	Suprafaţa (mp)*	Observaţii / Referinţe
51610	8.000	

* Suprafaţa este determinată in planul de proiecţie Stereo 70.

DETALII LINIARE IMOBIL

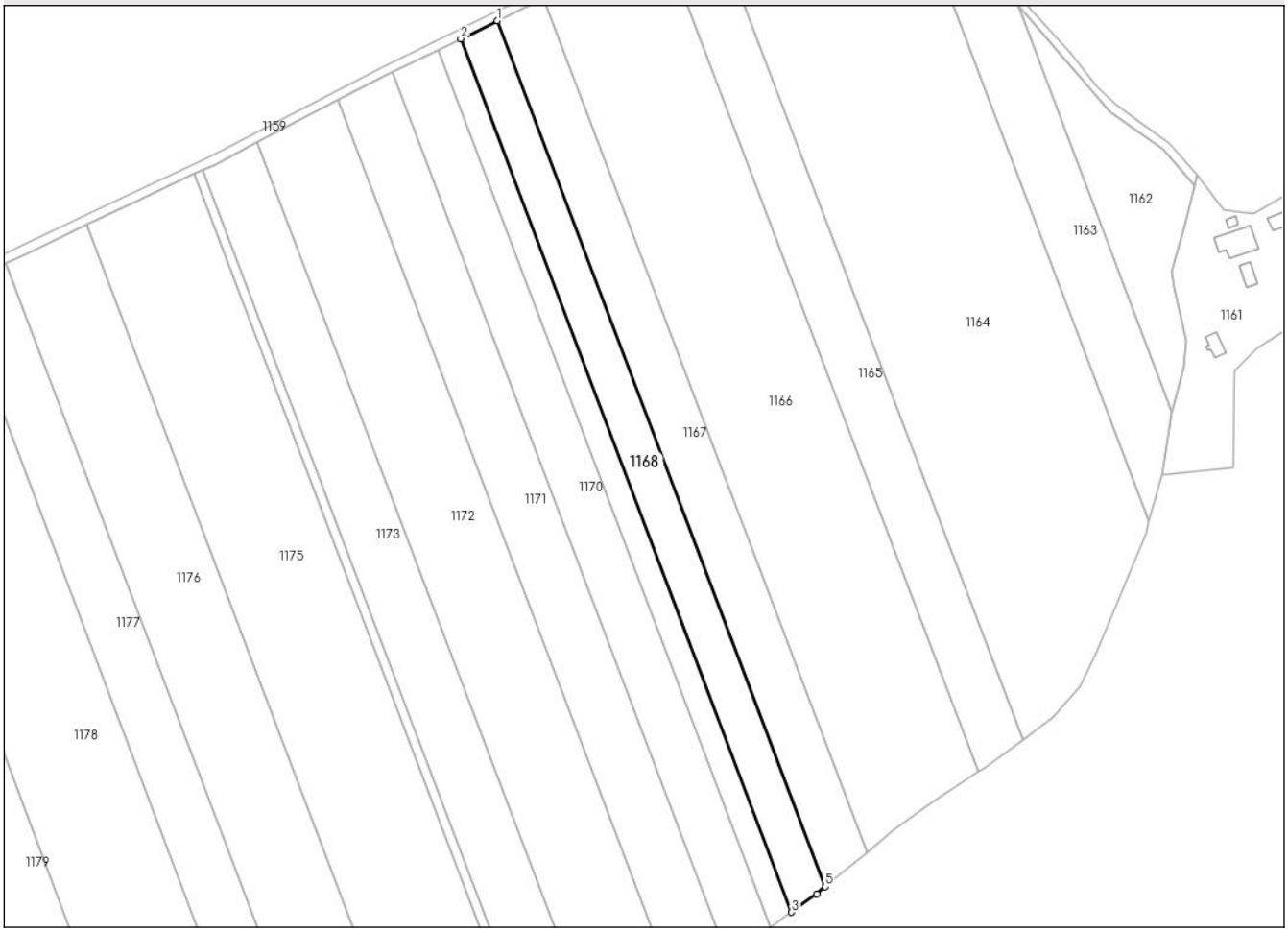

Date referitoare la teren

Crt	Categorie folosință	Intra vilan	Suprafaţa (mp)	Tarla	Parcelă	Nr. topo	Observaţii / Referinţe
1	arabil	NU	8.000	29	280/23	-	

Lungime Segmente
1) Valorile lungimilor segmentelor sunt obţinute din proiecţie în plan.

Punct început	X / Y	Punct sfârşit	X / Y	Lungime segment (** (m)
1	663.809,546 712.432,277	2	663.792,706 712.423,952	18.785
2	663.792,706 712.423,952	3	663.945,08 712.022,338	429.548
3	663.945,08 712.022,338	4	663.956,599 712.030,721	14.246
4	663.956,599 712.030,721	5	663.960,63 712.034,063	5.236
5	663.960,63 712.034,063	1	663.809,546 712.432,277	425.912

Document care conține date cu caracter personal, protejat de prevederile Regulamentului (UE) nr. 679/2016 și Legii 190/2018

** Lungimile segmentelor sunt determinate în planul de proiecţie Stereo 70 şi sunt rotunjite la 1 milimetru.
*** Distanţa dintre puncte este formată din segmente cumulate ce sunt mai mici decât valoarea 1 milimetru.

Document care conține date cu caracter personal, protejat de prevederile Regulamentului (UE) nr. 679/2016 și Legii 190/2018

DATE DESPRE IMOBILUL NR. 1169

Oficiul de Cadastru şi Publicitate Imobiliară BOTOSANI
Biroul de Cadastru şi Publicitate Imobiliară Botosani

A. Partea I. Descrierea imobilului

TEREN Extravilan

Adresa: Jud. Botosani

Nr. Crt	Nr cadastral Nr. topografic	Suprafaţa* (mp)	Observaţii / Referinţe
A1	50407	5.000	Sector cadastral:23 Teren neimprejmuit;

B. Partea II. Proprietari şi acte

Inscrieri privitoare la dreptul de proprietate şi alte drepturi reale		Referinţe
29787 / 31/05/2013		
Act Notarial nr. 1180, din 30/05/2013 emis de BIN Lenuţa Coşorianu-Puşcaşu-Săveni;		
B2	Intabulare, drept de PROPRIETATE, dobandit prin Conventie, cota actuala 1/1	A1
	1) **SIMIONESCU TITEL**, căsătorit cu 2) **SIMIONESCU GETA**, bun comun.	

C. Partea III. SARCINI .

Inscrieri privind dezmembramintele dreptului de proprietate, drepturi reale de garanţie şi sarcini	Referinţe
NU SUNT	

Document care conține date cu caracter personal, protejat de prevederile Regulamentului (UE) nr. 679/2016 și Legii 190/2018

Anexa Nr. 1 La Partea I

Teren

Nr cadastral	Suprafaţa (mp)*	Observaţii / Referinţe
50407	5.000	

* Suprafaţa este determinată in planul de proiecţie Stereo 70.

DETALII LINIARE IMOBIL

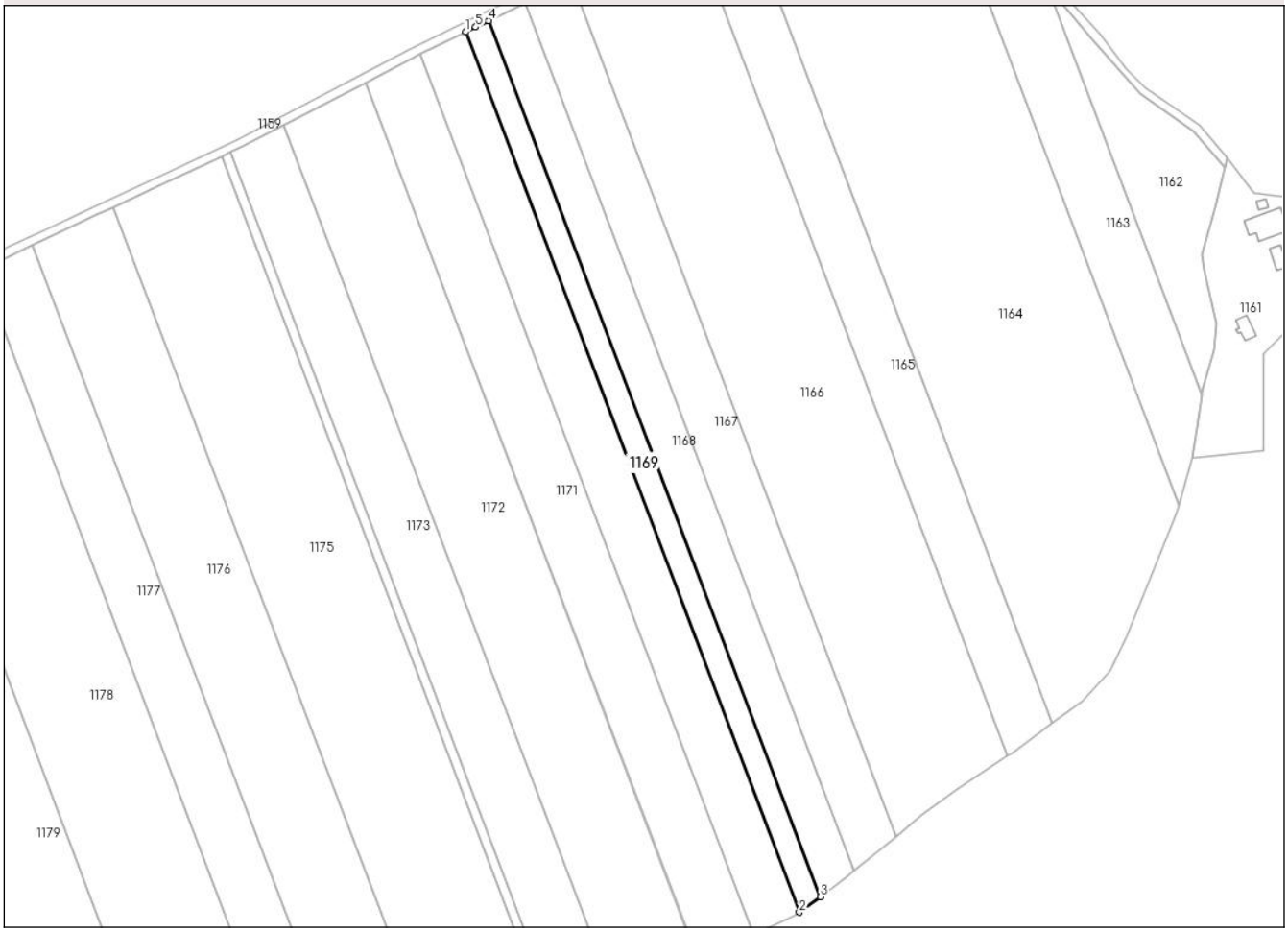

Date referitoare la teren

Crt	Categorie folosință	Intra vilan	Suprafaţa (mp)	Tarla	Parcelă	Nr. topo	Observaţii / Referinţe
1	arabil	NU	5.000	29	280/16	-	

Lungime Segmente
1) Valorile lungimilor segmentelor sunt obţinute din proiecţie în plan.

Punct început	X / Y	Punct sfârşit	X / Y	Lungime segment (** (m)
1	663.782,241 712.418,798	2	663.935,347 712.015,255	431.611
2	663.935,347 712.015,255	3	663.945,08 712.022,338	12.037
3	663.945,08 712.022,338	4	663.792,706 712.423,952	429.548
4	663.792,706 712.423,952	5	663.786,84 712.421,052	6.544
5	663.786,84 712.421,052	1	663.782,241 712.418,798	5.122

Document care conține date cu caracter personal, protejat de prevederile Regulamentului (UE) nr. 679/2016 și Legii 190/2018

** Lungimile segmentelor sunt determinate în planul de proiecţie Stereo 70 şi sunt rotunjite la 1 milimetru.
*** Distanţa dintre puncte este formată din segmente cumulate ce sunt mai mici decât valoarea 1 milimetru.

DATE DESPRE IMOBILUL NR. 1170

Oficiul de Cadastru şi Publicitate Imobiliară BOTOSANI
Biroul de Cadastru şi Publicitate Imobiliară Botosani

A. Partea I. Descrierea imobilului

TEREN Extravilan

Adresa: Jud. Botosani

Nr. Crt	Nr cadastral Nr. topografic	Suprafaţa* (mp)	Observaţii / Referinţe
A1	50203	10.000	Sector cadastral:23 Teren neimprejmuit; Conform Titlului de Proprietate imobilul se regaseste in pc. 271/50.

B. Partea II. Proprietari şi acte

Inscrieri privitoare la dreptul de proprietate şi alte drepturi reale		Referinţe
8352 / 06/03/2012		
Act Notarial nr. 295, din 05/03/2012 emis de BNP Lenuţa Coşorianu-Puşcaşu-Săveni;		
B2	Intabulare, drept de PROPRIETATE, dobandit prin Conventie, cota actuala 1/1	A1
	1) **SIMIONESCU TITEL**, căsătorit cu 2) **SIMIONESCU GETA**, bun comun.	

C. Partea III. SARCINI .

Inscrieri privind dezmembramintele dreptului de proprietate, drepturi reale de garanţie şi sarcini	Referinţe
NU SUNT	

Document care conține date cu caracter personal, protejat de prevederile Regulamentului (UE) nr. 679/2016 și Legii 190/2018

Anexa Nr. 1 La Partea I

Teren

Nr cadastral	Suprafaţa (mp)*	Observaţii / Referinţe
50203	10.000	Conform Titlului de Proprietate imobilul se regaseste in pc. 271/50.

* Suprafaţa este determinată in planul de proiecţie Stereo 70.

DETALII LINIARE IMOBIL

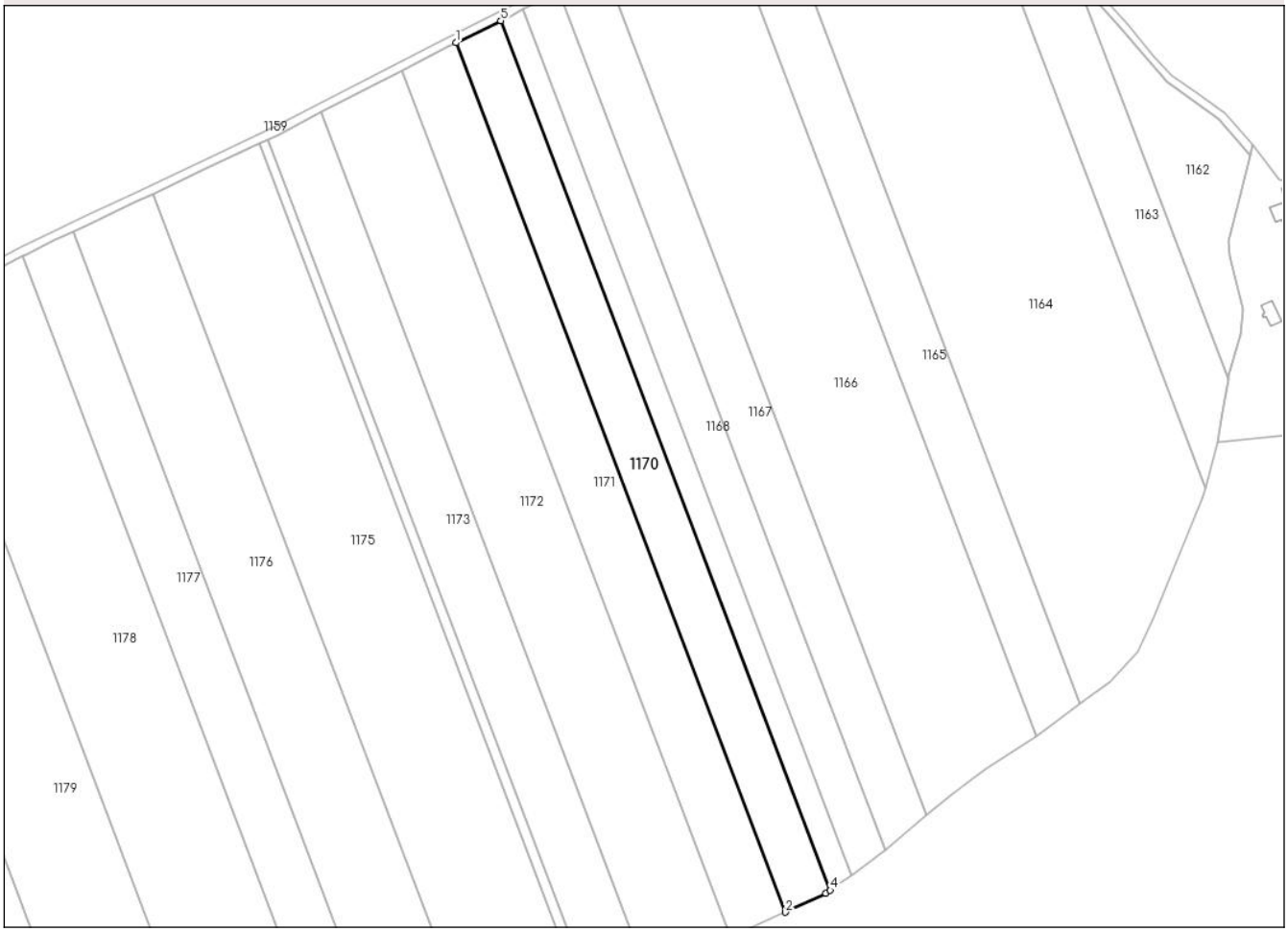

Date referitoare la teren

Crt	Categorie folosință	Intra vilan	Suprafaţa (mp)	Tarla	Parcelă	Nr. topo	Observaţii / Referinţe
1	arabil	NU	10.000	29	280	-	

Lungime Segmente
1) Valorile lungimilor segmentelor sunt obţinute din proiecţie în plan.

Punct început	X / Y	Punct sfârşit	X / Y	Lungime segment (** (m)
1	663.761,354 712.408,564	2	663.914,432 712.005,094	431.533
2	663.914,432 712.005,094	3	663.933,294 712.013,761	20.758
3	663.933,294 712.013,761	4	663.935,347 712.015,255	2.539
4	663.935,347 712.015,255	5	663.782,241 712.418,798	431.611
5	663.782,241 712.418,798	1	663.761,354 712.408,564	23.259

Document care conține date cu caracter personal, protejat de prevederile Regulamentului (UE) nr. 679/2016 și Legii 190/2018

** Lungimile segmentelor sunt determinate în planul de proiecţie Stereo 70 şi sunt rotunjite la 1 milimetru.
*** Distanţa dintre puncte este formată din segmente cumulate ce sunt mai mici decât valoarea 1 milimetru.

Document care conține date cu caracter personal, protejat de prevederile Regulamentului (UE) nr. 679/2016 și Legii 190/2018

DATE DESPRE IMOBILUL NR. 1171

Oficiul de Cadastru şi Publicitate Imobiliară BOTOSANI
Biroul de Cadastru şi Publicitate Imobiliară Botosani

A. Partea I. Descrierea imobilului

TEREN Extravilan

Adresa: Jud. Botosani

Nr. Crt	Nr cadastral Nr. topografic	Suprafaţa* (mp)	Observaţii / Referinţe
A1	50073	12.000	Sector cadastral:23 Teren neimprejmuit; Conform Titlului de Proprietate imobilul se regaseste in pc. 271/161.

B. Partea II. Proprietari şi acte

Inscrieri privitoare la dreptul de proprietate şi alte drepturi reale		Referinţe
27132 / 11/04/2014		
Act Notarial nr. 699, din 10/04/2014 emis de BIN Elena Roman;		
B2	Intabulare, drept de PROPRIETATE, dobandit prin Conventie, cota actuala 1/1	A1
	1) **SIMIONESCU TITEL**, căsătorit cu 2) **SIMIONESCU GETA**, bun comun.	

C. Partea III. SARCINI .

Inscrieri privind dezmembramintele dreptului de proprietate, drepturi reale de garanţie şi sarcini	Referinţe
NU SUNT	

Document care conține date cu caracter personal, protejat de prevederile Regulamentului (UE) nr. 679/2016 și Legii 190/2018

Anexa Nr. 1 La Partea I

Teren

Nr cadastral	Suprafaţa (mp)*	Observaţii / Referinţe
50073	12.000	Conform Titlului de Proprietate imobilul se regaseste in pc. 271/161.

* Suprafaţa este determinată in planul de proiecţie Stereo 70.

DETALII LINIARE IMOBIL

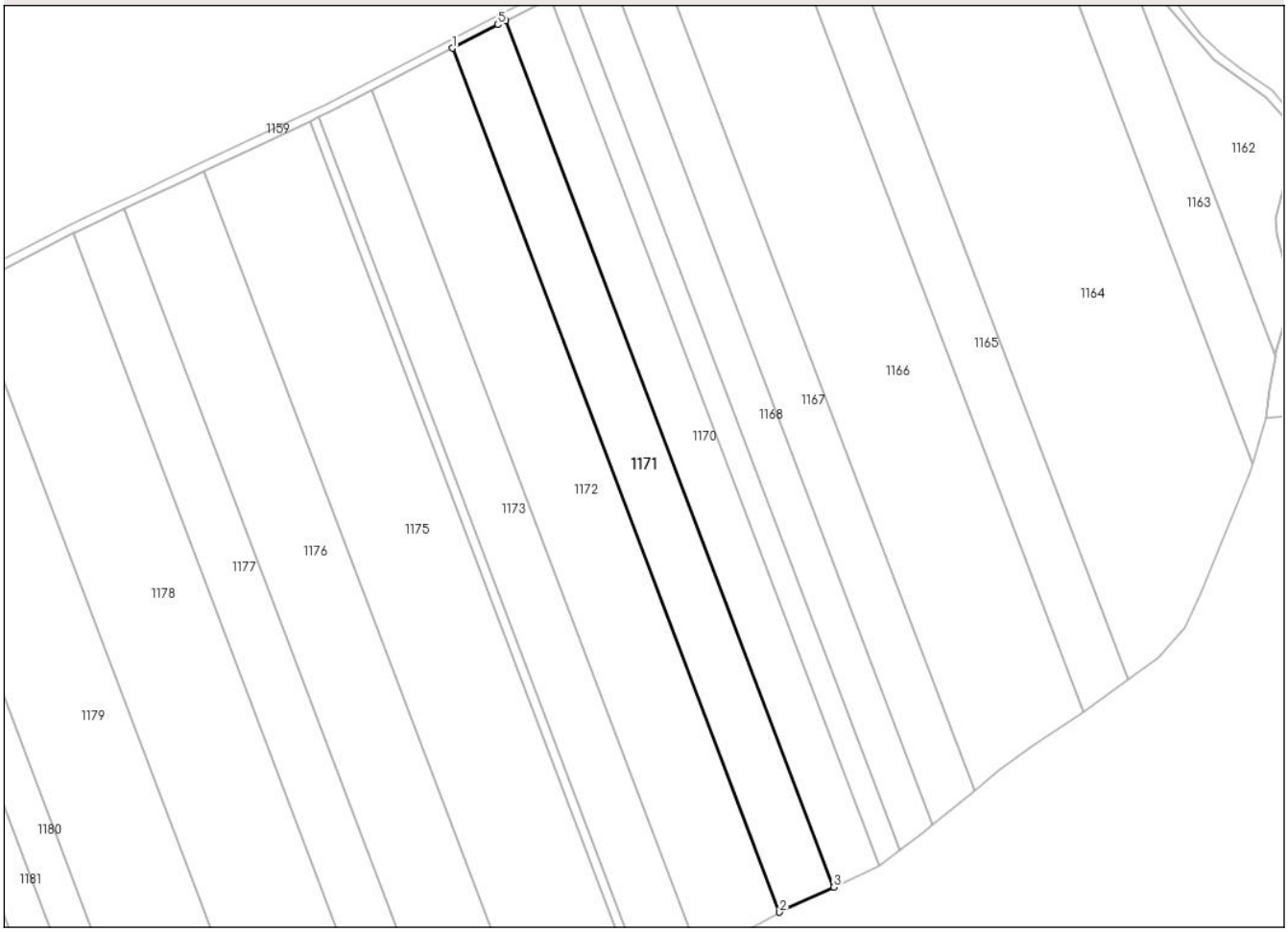

Date referitoare la teren

Crt	Categorie folosință	Intra vilan	Suprafaţa (mp)	Tarla	Parcelă	Nr. topo	Observaţii / Referinţe
1	arabil	NU	12.000	29	280	-	

Lungime Segmente
1) Valorile lungimilor segmentelor sunt obţinute din proiecţie în plan.

Punct început	X / Y	Punct sfârşit	X / Y	Lungime segment (** (m)
1	663.736,445 712.395,719	2	663.889,07 711.993,44	430.259
2	663.889,07 711.993,44	3	663.914,432 712.005,094	27.911
3	663.914,432 712.005,094	4	663.761,354 712.408,564	431.533
4	663.761,354 712.408,564	5	663.757,69 712.406,768	4.081
5	663.757,69 712.406,768	1	663.736,445 712.395,719	23.946

Document care conține date cu caracter personal, protejat de prevederile Regulamentului (UE) nr. 679/2016 și Legii 190/2018

** Lungimile segmentelor sunt determinate în planul de proiecţie Stereo 70 şi sunt rotunjite la 1 milimetru.
*** Distanţa dintre puncte este formată din segmente cumulate ce sunt mai mici decât valoarea 1 milimetru.

Document care conține date cu caracter personal, protejat de prevederile Regulamentului (UE) nr. 679/2016 și Legii 190/2018

DATE DESPRE IMOBILUL NR. 1172

Oficiul de Cadastru şi Publicitate Imobiliară BOTOSANI
Biroul de Cadastru şi Publicitate Imobiliară Botosani

A. Partea I. Descrierea imobilului

TEREN Extravilan

Adresa: Jud. Botosani

Nr. Crt	Nr cadastral Nr. topografic	Suprafaţa* (mp)	Observaţii / Referinţe
A1	50567	18.100	Sector cadastral:23 Teren neimprejmuit; Conform Titlului de Proprietate imobilul se regaseste in pc. 271/24.

B. Partea II. Proprietari şi acte

Inscrieri privitoare la dreptul de proprietate şi alte drepturi reale		Referinţe
80963 / 05/09/2023		
Act Notarial nr. 4560, din 01/09/2023 emis de SPN ANIŢEI şi Asociaţii (Botoşani);		
B7	Intabulare, drept de PROPRIETATE, dobandit prin Conventie, cota actuala 1/1	A1
	1) **SC TOOP LERIS SRL**, CIF:31136445	

C. Partea III. SARCINI .

Inscrieri privind dezmembramintele dreptului de proprietate, drepturi reale de garanţie şi sarcini	Referinţe
NU SUNT	

Document care conține date cu caracter personal, protejat de prevederile Regulamentului (UE) nr. 679/2016 și Legii 190/2018

Anexa Nr. 1 La Partea I

Teren

Nr cadastral	Suprafaţa (mp)*	Observaţii / Referinţe
50567	18.100	Conform Titlului de Proprietate imobilul se regaseste in pc. 271/24.

* Suprafaţa este determinată in planul de proiecţie Stereo 70.

DETALII LINIARE IMOBIL

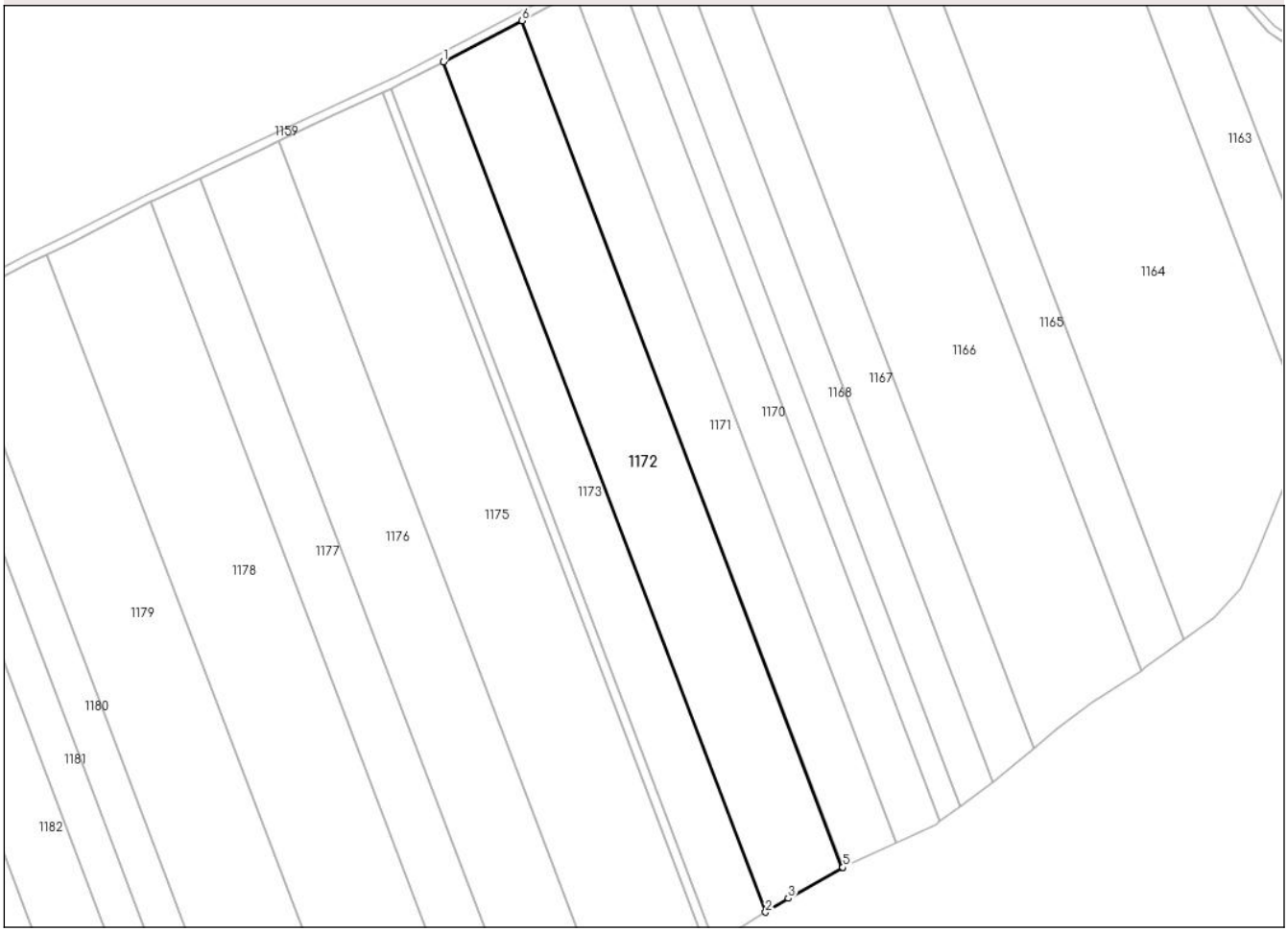

Date referitoare la teren

Crt	Categorie folosință	Intra vilan	Suprafaţa (mp)	Tarla	Parcelă	Nr. topo	Observaţii / Referinţe
1	arabil	NU	18.100	29	280	-	

Lungime Segmente
1) Valorile lungimilor segmentelor sunt obţinute din proiecţie în plan.

Punct început	X / Y	Punct sfârşit	X / Y	Lungime segment (** (m)
1	663.698,937 712.376,211	2	663.852,244 711.972,136	432.18
2	663.852,244 711.972,136	3	663.863,115 711.978,756	12.728
3	663.863,115 711.978,756	4	663.888,81 711.993,321	29.536
4	663.888,81 711.993,321	5	663.889,07 711.993,44	0.286
5	663.889,07 711.993,44	6	663.736,445 712.395,719	430.259

Document care conține date cu caracter personal, protejat de prevederile Regulamentului (UE) nr. 679/2016 și Legii 190/2018

Punct început	X / Y	Punct sfârşit	X / Y	Lungime segment (** (m)
6	663.736,445 712.395,719	1	663.698,937 712.376,211	42.278

** Lungimile segmentelor sunt determinate în planul de proiecţie Stereo 70 şi sunt rotunjite la 1 milimetru.
*** Distanţa dintre puncte este formată din segmente cumulate ce sunt mai mici decât valoarea 1 milimetru.

Document care conține date cu caracter personal, protejat de prevederile Regulamentului (UE) nr. 679/2016 și Legii 190/2018

DATE DESPRE IMOBILUL NR. 1173

Oficiul de Cadastru şi Publicitate Imobiliară BOTOSANI
Biroul de Cadastru şi Publicitate Imobiliară Botosani

A. Partea I. Descrierea imobilului

TEREN Extravilan

Adresa: Jud. Botosani

Nr. Crt	Nr cadastral Nr. topografic	Suprafaţa* (mp)	Observaţii / Referinţe
A1	51699	12.000	Sector cadastral:23 Teren neimprejmuit; Conform Titlului de Proprietate imobilul se regaseste in pc. 271/143.

B. Partea II. Proprietari şi acte

Inscrieri privitoare la dreptul de proprietate şi alte drepturi reale		Referinţe
81610 / 27/10/2021		
Act Notarial nr. 5664, din 27/08/2004 emis de BNP Reta Aniței (Botoșani);		
B3	Intabulare, drept de PROPRIETATE, dobandit prin Conventie, cota actuala 1/1	A1
	1) **SIMIONESCU TITEL**, căsătorit cu 2) **SIMIONESCU GETA**, bun comun.	

C. Partea III. SARCINI .

Inscrieri privind dezmembramintele dreptului de proprietate, drepturi reale de garanţie şi sarcini	Referinţe
NU SUNT	

Document care conține date cu caracter personal, protejat de prevederile Regulamentului (UE) nr. 679/2016 și Legii 190/2018

Anexa Nr. 1 La Partea I

Teren

Nr cadastral	Suprafaţa (mp)*	Observaţii / Referinţe
51699	12.000	Conform Titlului de Proprietate imobilul se regaseste in pc. 271/143.

* Suprafaţa este determinată in planul de proiecţie Stereo 70.

DETALII LINIARE IMOBIL

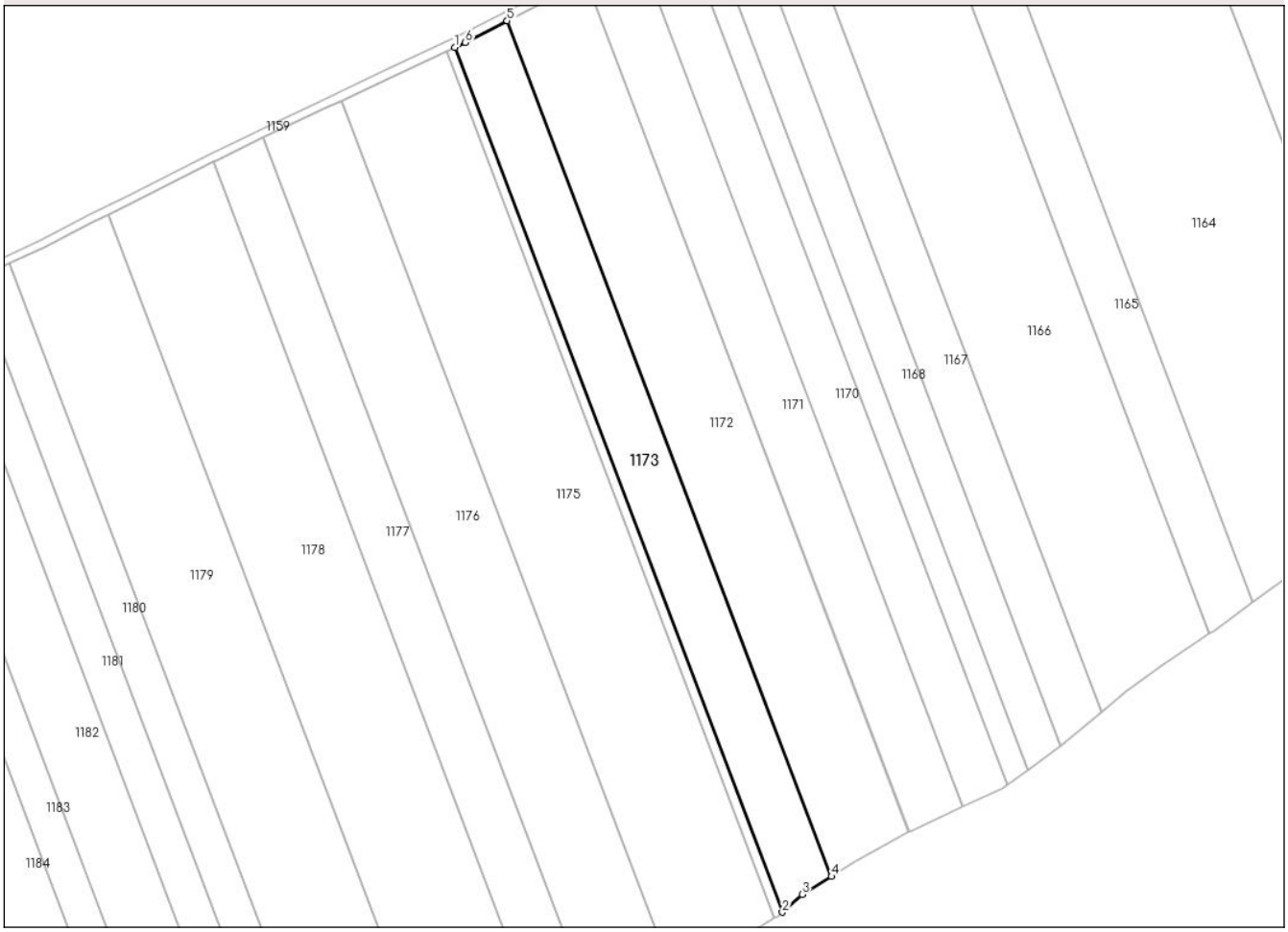

Date referitoare la teren

Crt	Categorie folosință	Intra vilan	Suprafaţa (mp)	Tarla	Parcelă	Nr. topo	Observaţii / Referinţe
1	arabil	NU	12.000	29	280	-	

Lungime Segmente
1) Valorile lungimilor segmentelor sunt obţinute din proiecţie în plan.

Punct început	X / Y	Punct sfârşit	X / Y	Lungime segment (** (m)
1	663.674,133 712.363,577	2	663.829,027 711.955,32	436.653
2	663.829,027 711.955,32	3	663.838,379 711.963,692	12.552
3	663.838,379 711.963,692	4	663.852,244 711.972,136	16.234
4	663.852,244 711.972,136	5	663.698,937 712.376,211	432.18
5	663.698,937 712.376,211	6	663.679,211 712.365,951	22.235

Document care conține date cu caracter personal, protejat de prevederile Regulamentului (UE) nr. 679/2016 și Legii 190/2018

Punct început	X / Y	Punct sfârşit	X / Y	Lungime segment (** (m)
6	663.679,211 712.365,951	1	663.674,133 712.363,577	5.606

** Lungimile segmentelor sunt determinate în planul de proiecţie Stereo 70 şi sunt rotunjite la 1 milimetru.
*** Distanţa dintre puncte este formată din segmente cumulate ce sunt mai mici decât valoarea 1 milimetru.

Document care conține date cu caracter personal, protejat de prevederile Regulamentului (UE) nr. 679/2016 și Legii 190/2018

DATE DESPRE IMOBILUL NR. 1174

Oficiul de Cadastru şi Publicitate Imobiliară BOTOSANI
Biroul de Cadastru şi Publicitate Imobiliară Botosani

A. Partea I. Descrierea imobilului

TEREN Extravilan

Adresa: Jud. Botosani

Nr. Crt	Nr cadastral Nr. topografic	Suprafaţa* (mp)	Observaţii / Referinţe
A1	50533	1.900	Sector cadastral:23 Teren neimprejmuit; Conform Titlului de Proprietate imobilul se regaseste in pc. 271/54.

B. Partea II. Proprietari şi acte

Inscrieri privitoare la dreptul de proprietate şi alte drepturi reale		Referinţe
27129 / 11/04/2014		
Act Notarial nr. 699, din 10/04/2014 emis de BIN Elena Roman (Botoşani);		
B2	Intabulare, drept de PROPRIETATE, dobandit prin Conventie, cota actuala 1/1	A1
	1) **SIMIONESCU TITEL**, căsătorit cu 2) **SIMIONESCU GETA**, bun comun.	

C. Partea III. SARCINI .

Inscrieri privind dezmembramintele dreptului de proprietate, drepturi reale de garanţie şi sarcini	Referinţe
NU SUNT	

Document care conține date cu caracter personal, protejat de prevederile Regulamentului (UE) nr. 679/2016 și Legii 190/2018

Anexa Nr. 1 La Partea I

Teren

Nr cadastral	Suprafaţa (mp)*	Observaţii / Referinţe
50533	1.900	Conform Titlului de Proprietate imobilul se regaseste in pc. 271/54.

* Suprafaţa este determinată in planul de proiecţie Stereo 70.

DETALII LINIARE IMOBIL

Date referitoare la teren

Crt	Categorie folosință	Intra vilan	Suprafaţa (mp)	Tarla	Parcelă	Nr. topo	Observaţii / Referinţe
1	arabil	NU	1.900	29	280	-	

Lungime Segmente
1) Valorile lungimilor segmentelor sunt obţinute din proiecţie în plan.

Punct început	X / Y	Punct sfârşit	X / Y	Lungime segment (** (m)
1	663.670,186 712.361,731	2	663.825,441 711.952,524	437.669
2	663.825,441 711.952,524	3	663.826,832 711.953,354	1.62
3	663.826,832 711.953,354	4	663.829,027 711.955,32	2.947
4	663.829,027 711.955,32	5	663.674,133 712.363,577	436.653
5	663.674,133 712.363,577	1	663.670,186 712.361,731	4.357

Document care conține date cu caracter personal, protejat de prevederile Regulamentului (UE) nr. 679/2016 și Legii 190/2018

** Lungimile segmentelor sunt determinate în planul de proiecţie Stereo 70 şi sunt rotunjite la 1 milimetru.
*** Distanţa dintre puncte este formată din segmente cumulate ce sunt mai mici decât valoarea 1 milimetru.

Document care conține date cu caracter personal, protejat de prevederile Regulamentului (UE) nr. 679/2016 și Legii 190/2018

DATE DESPRE IMOBILUL NR. 1175

Oficiul de Cadastru şi Publicitate Imobiliară BOTOSANI
Biroul de Cadastru şi Publicitate Imobiliară Botosani

A. Partea I. Descrierea imobilului

TEREN Extravilan

Adresa: Jud. Botosani

Nr. Crt	Nr cadastral Nr. topografic	Suprafaţa* (mp)	Observaţii / Referinţe
A1		23.900	Sector cadastral:23 Teren neimprejmuit;

B. Partea II. Proprietari şi acte

Inscrieri privitoare la dreptul de proprietate şi alte drepturi reale		Referinţe
/		
Act Administrativ nr. 20432, din 13/10/1993 emis de Comisia Judeteana Botosani;		
B1	Intabulare, drept de PROPRIETATE, dobandit prin Reconstituire, cota actuala 1/1	A1
	1) **DANILA MIHAI**, Lipsă CNP, bun propriu.	

C. Partea III. SARCINI .

Inscrieri privind dezmembramintele dreptului de proprietate, drepturi reale de garanţie şi sarcini	Referinţe
NU SUNT	

Document care conține date cu caracter personal, protejat de prevederile Regulamentului (UE) nr. 679/2016 și Legii 190/2018

Anexa Nr. 1 La Partea I

Teren

Nr cadastral	Suprafaţa (mp)*	Observaţii / Referinţe
	23.900	

* Suprafaţa este determinată in planul de proiecţie Stereo 70.

DETALII LINIARE IMOBIL

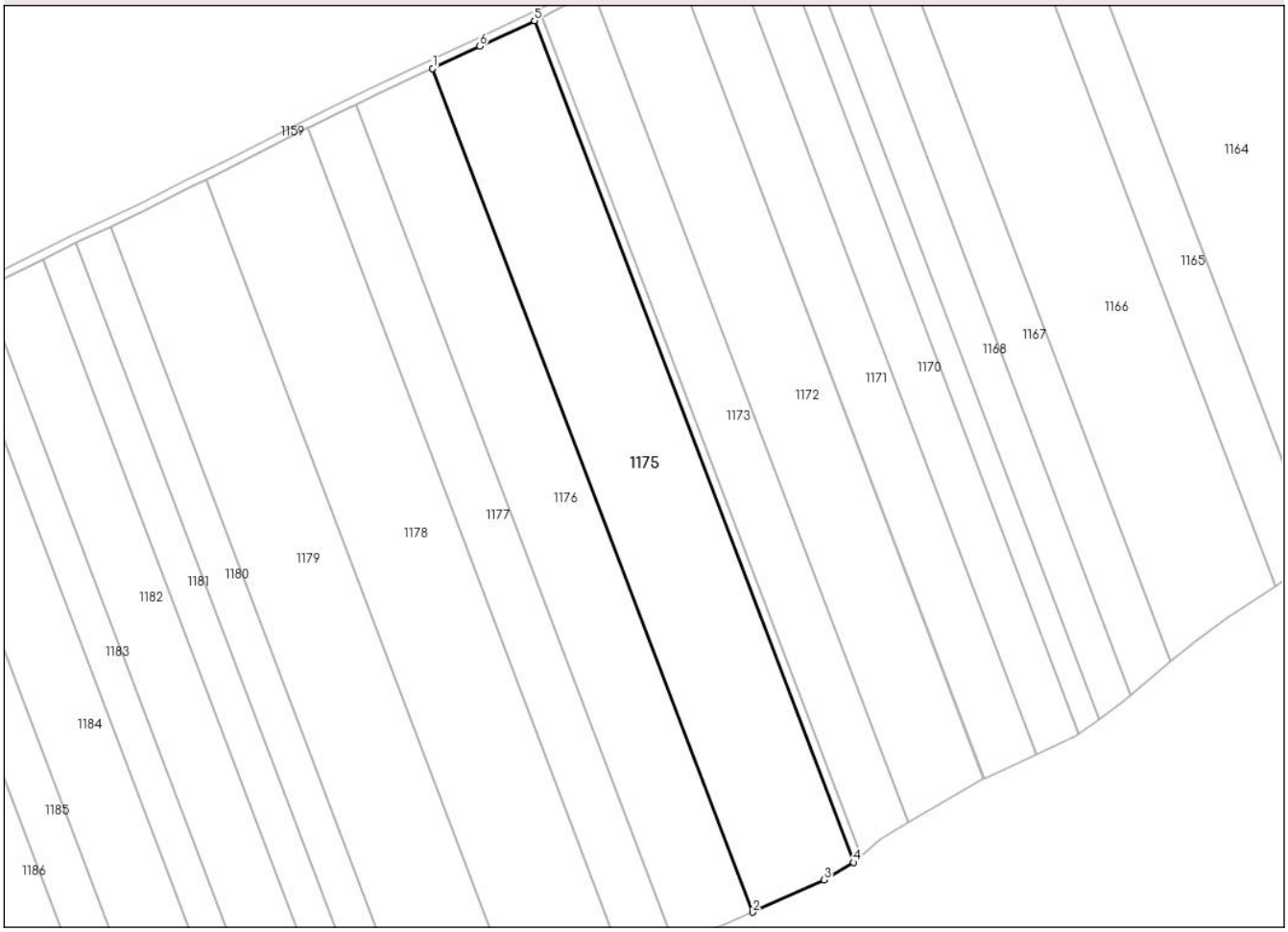

Date referitoare la teren

Crt	Categorie folosință	Intra vilan	Suprafaţa (mp)	Tarla	Parcelă	Nr. topo	Observaţii / Referinţe
1	arabil	NU	23.900	29	280/7	-	

Lungime Segmente
1) Valorile lungimilor segmentelor sunt obţinute din proiecţie în plan.

Punct început	X / Y	Punct sfârşit	X / Y	Lungime segment (** (m)
1	663.620,753 712.338,51	2	663.776,386 711.928,306	438.736
2	663.776,386 711.928,306	3	663.811,216 711.944,031	38.215
3	663.811,216 711.944,031	4	663.825,441 711.952,524	16.567
4	663.825,441 711.952,524	5	663.670,186 712.361,731	437.669
5	663.670,186 712.361,731	6	663.643,547 712.349,275	29.407

Document care conține date cu caracter personal, protejat de prevederile Regulamentului (UE) nr. 679/2016 și Legii 190/2018

Punct început	X / Y	Punct sfârşit	X / Y	Lungime segment (** (m)
6	663.643,547 712.349,275	1	663.620,753 712.338,51	25.208

** Lungimile segmentelor sunt determinate în planul de proiecţie Stereo 70 şi sunt rotunjite la 1 milimetru.
*** Distanţa dintre puncte este formată din segmente cumulate ce sunt mai mici decât valoarea 1 milimetru.

Document care conține date cu caracter personal, protejat de prevederile Regulamentului (UE) nr. 679/2016 și Legii 190/2018

DATE DESPRE IMOBILUL NR. 1176

Oficiul de Cadastru şi Publicitate Imobiliară BOTOSANI
Biroul de Cadastru şi Publicitate Imobiliară Botosani

A. Partea I. Descrierea imobilului

TEREN Extravilan

Adresa: Jud. Botosani

Nr. Crt	Nr cadastral Nr. topografic	Suprafaţa* (mp)	Observaţii / Referinţe
A1		18.000	Sector cadastral:23 Teren neimprejmuit;

B. Partea II. Proprietari şi acte

Inscrieri privitoare la dreptul de proprietate şi alte drepturi reale		Referinţe
/		
Act Administrativ nr. 34372, din 31/03/2002 emis de Comisia Judeteana Botosani;		
B1	Intabulare, drept de PROPRIETATE, dobandit prin Reconstituire, cota actuala 1/1	A1
	1) **PROCA DUMITRU**, Lipsă CNP, bun propriu.	

C. Partea III. SARCINI .

Inscrieri privind dezmembramintele dreptului de proprietate, drepturi reale de garanţie şi sarcini	Referinţe
NU SUNT	

Document care conține date cu caracter personal, protejat de prevederile Regulamentului (UE) nr. 679/2016 și Legii 190/2018

Anexa Nr. 1 La Partea I

Teren

Nr cadastral	Suprafaţa (mp)*	Observaţii / Referinţe
	18.000	

* Suprafaţa este determinată in planul de proiecţie Stereo 70.

DETALII LINIARE IMOBIL

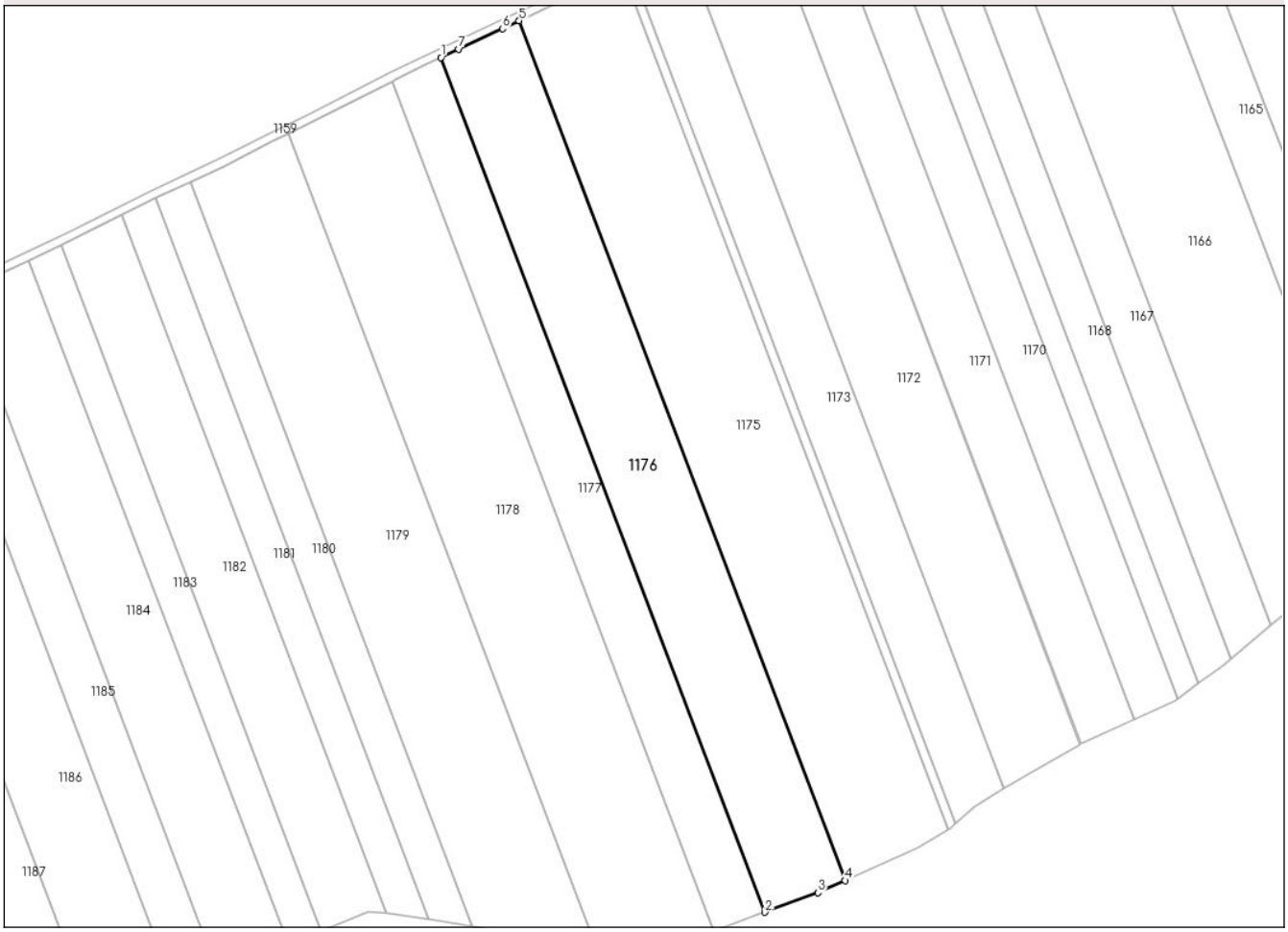

Date referitoare la teren

Crt	Categorie folosință	Intra vilan	Suprafaţa (mp)	Tarla	Parcelă	Nr. topo	Observaţii / Referinţe
1	arabil	NU	18.000	29	280/8	-	

Lungime Segmente
1) Valorile lungimilor segmentelor sunt obţinute din proiecţie în plan.

Punct început	X / Y	Punct sfârşit	X / Y	Lungime segment (** (m)
1	663.583,444 712.320,937	2	663.738,148 711.913,181	436.117
2	663.738,148 711.913,181	3	663.763,402 711.922,443	26.899
3	663.763,402 711.922,443	4	663.776,386 711.928,306	14.246
4	663.776,386 711.928,306	5	663.620,753 712.338,51	438.736
5	663.620,753 712.338,51	6	663.612,821 712.334,763	8.772

Document care conține date cu caracter personal, protejat de prevederile Regulamentului (UE) nr. 679/2016 și Legii 190/2018

Punct început	X / Y	Punct sfârşit	X / Y	Lungime segment (** (m)
6	663.612,821 712.334,763	7	663.591,863 712.324,956	23.139
7	663.591,863 712.324,956	1	663.583,444 712.320,937	9.329

** Lungimile segmentelor sunt determinate în planul de proiecţie Stereo 70 şi sunt rotunjite la 1 milimetru.
*** Distanţa dintre puncte este formată din segmente cumulate ce sunt mai mici decât valoarea 1 milimetru.

Document care conține date cu caracter personal, protejat de prevederile Regulamentului (UE) nr. 679/2016 și Legii 190/2018

DATE DESPRE IMOBILUL NR. 1177

Oficiul de Cadastru şi Publicitate Imobiliară BOTOSANI
Biroul de Cadastru şi Publicitate Imobiliară Botosani

A. Partea I. Descrierea imobilului

TEREN Extravilan

Adresa: Jud. Botosani

Nr. Crt	Nr cadastral Nr. topografic	Suprafaţa* (mp)	Observaţii / Referinţe
A1		11.300	Sector cadastral:23 Teren neimprejmuit;

B. Partea II. Proprietari şi acte

Inscrieri privitoare la dreptul de proprietate şi alte drepturi reale		Referinţe
/		
Act Administrativ nr. 128202, din 09/12/2002 emis de Comisia Judeteana Botosani;		
B1	Intabulare, drept de PROPRIETATE, dobandit prin Reconstituire, cota actuala 1/1	A1
	1) **LOGHIN CONSTANTIN**, Lipsă CNP; 2) **LOGHIN VASILE**, Lipsă CNP; 3) **VIRA EUGENIA**, Lipsă CNP, bun comun.	

C. Partea III. SARCINI .

Inscrieri privind dezmembramintele dreptului de proprietate, drepturi reale de garanţie şi sarcini	Referinţe
NU SUNT	

Document care conține date cu caracter personal, protejat de prevederile Regulamentului (UE) nr. 679/2016 și Legii 190/2018

Anexa Nr. 1 La Partea I

Teren

Nr cadastral	Suprafaţa (mp)*	Observaţii / Referinţe
	11.300	

* Suprafaţa este determinată in planul de proiecţie Stereo 70.

DETALII LINIARE IMOBIL

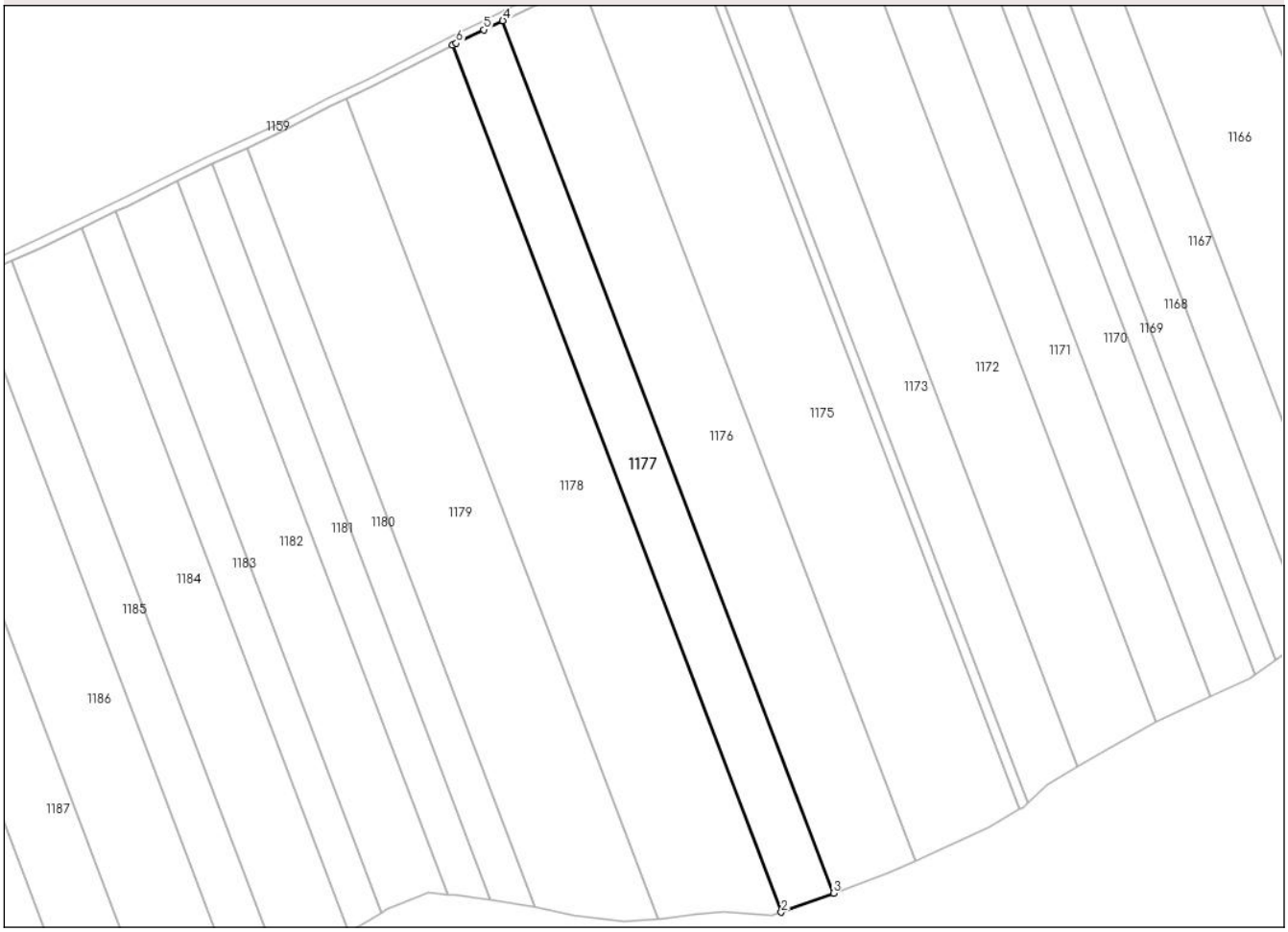

Date referitoare la teren

Crt	Categorie folosință	Intra vilan	Suprafaţa (mp)	Tarla	Parcelă	Nr. topo	Observaţii / Referinţe
1	arabil	NU	11.300	29	280/3	-	

Lungime Segmente
1) Valorile lungimilor segmentelor sunt obţinute din proiecţie în plan.

Punct început	X / Y	Punct sfârşit	X / Y	Lungime segment (** (m)
1	663.559,963 712.309,572	2	663.713,75 711.904,233	433.532
2	663.713,75 711.904,233	3	663.738,148 711.913,181	25.987
3	663.738,148 711.913,181	4	663.583,444 712.320,937	436.117
4	663.583,444 712.320,937	5	663.574,57 712.316,703	9.832
5	663.574,57 712.316,703	6	663.561,612 712.310,416	14.403

Document care conține date cu caracter personal, protejat de prevederile Regulamentului (UE) nr. 679/2016 și Legii 190/2018

Punct început	X / Y	Punct sfârşit	X / Y	Lungime segment (** (m)
6	663.561,612 712.310,416	1	663.559,963 712.309,572	1.852

** Lungimile segmentelor sunt determinate în planul de proiecţie Stereo 70 şi sunt rotunjite la 1 milimetru.
*** Distanţa dintre puncte este formată din segmente cumulate ce sunt mai mici decât valoarea 1 milimetru.

Document care conține date cu caracter personal, protejat de prevederile Regulamentului (UE) nr. 679/2016 și Legii 190/2018

DATE DESPRE IMOBILUL NR. 1178

Oficiul de Cadastru şi Publicitate Imobiliară BOTOSANI
Biroul de Cadastru şi Publicitate Imobiliară Botosani

A. Partea I. Descrierea imobilului

TEREN Extravilan

Adresa: Jud. Botosani

Nr. Crt	Nr cadastral Nr. topografic	Suprafaţa* (mp)	Observaţii / Referinţe
A1		23.200	Sector cadastral:23 Teren neimprejmuit;

B. Partea II. Proprietari şi acte

Inscrieri privitoare la dreptul de proprietate şi alte drepturi reale		Referinţe
/		
Act Administrativ nr. 128279, din 30/06/2003 emis de Comisia Judeteana Botosani;		
B1	Intabulare, drept de PROPRIETATE, dobandit prin Reconstituire, cota actuala 1/1	A1
	1) **ASTONOICI OLGA**, Lipsă CNP; 2) **RELINSCHI VETA**, Lipsă CNP; 3) **VIERU IOAN**, Lipsă CNP, bun comun.	

C. Partea III. SARCINI .

Inscrieri privind dezmembramintele dreptului de proprietate, drepturi reale de garanţie şi sarcini	Referinţe
NU SUNT	

Document care conține date cu caracter personal, protejat de prevederile Regulamentului (UE) nr. 679/2016 și Legii 190/2018

Anexa Nr. 1 La Partea I

Teren

Nr cadastral	Suprafaţa (mp)*	Observaţii / Referinţe
	23.200	

* Suprafaţa este determinată in planul de proiecţie Stereo 70.

DETALII LINIARE IMOBIL

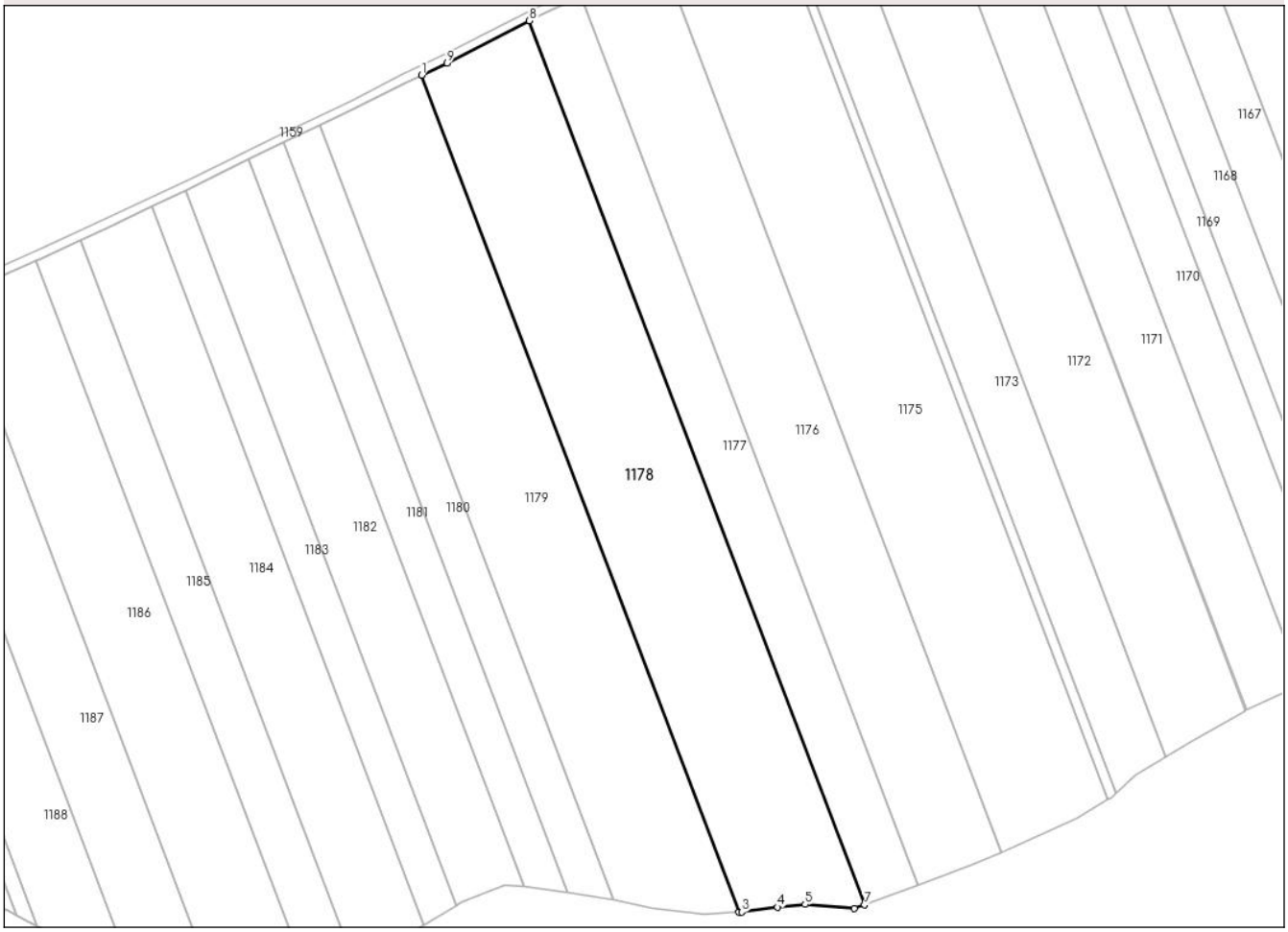

Date referitoare la teren

Crt	Categorie folosință	Intra vilan	Suprafaţa (mp)	Tarla	Parcelă	Nr. topo	Observaţii / Referinţe
1	arabil	NU	23.200	29	280/10	-	

Lungime Segmente
1) Valorile lungimilor segmentelor sunt obţinute din proiecţie în plan.

Punct început	X / Y	Punct sfârşit	X / Y	Lungime segment (** (m)
1	663.510,52 712.284,665	2	663.656,142 711.900,846	410.515
2	663.656,142 711.900,846	3	663.657,429 711.900,931	1.29
3	663.657,429 711.900,931	4	663.673,803 711.903,139	16.522
4	663.673,803 711.903,139	5	663.686,475 711.904,434	12.738
5	663.686,475 711.904,434	6	663.709,069 711.902,516	22.675

Document care conține date cu caracter personal, protejat de prevederile Regulamentului (UE) nr. 679/2016 și Legii 190/2018

Punct început	X / Y	Punct sfârşit	X / Y	Lungime segment (** (m)
6	663.709,069 711.902,516	7	663.713,75 711.904,233	4.986
7	663.713,75 711.904,233	8	663.559,963 712.309,572	433.532
8	663.559,963 712.309,572	9	663.522,164 712.290,22	42.465
9	663.522,164 712.290,22	1	663.510,52 712.284,665	12.901

** Lungimile segmentelor sunt determinate în planul de proiecţie Stereo 70 şi sunt rotunjite la 1 milimetru.
*** Distanţa dintre puncte este formată din segmente cumulate ce sunt mai mici decât valoarea 1 milimetru.

Document care conține date cu caracter personal, protejat de prevederile Regulamentului (UE) nr. 679/2016 și Legii 190/2018

DATE DESPRE IMOBILUL NR. 1179

Oficiul de Cadastru şi Publicitate Imobiliară BOTOSANI
Biroul de Cadastru şi Publicitate Imobiliară Botosani

A. Partea I. Descrierea imobilului

TEREN Extravilan

Adresa: Jud. Botosani

Nr. Crt	Nr cadastral Nr. topografic	Suprafaţa* (mp)	Observaţii / Referinţe
A1		20.600	Sector cadastral:23 Teren neimprejmuit;

B. Partea II. Proprietari şi acte

Inscrieri privitoare la dreptul de proprietate şi alte drepturi reale		Referinţe
/		
Act Administrativ nr. 141992, din 11/08/2003 emis de Comisia Judeteana Botosani;		
B1	Intabulare, drept de PROPRIETATE, dobandit prin Reconstituire, cota actuala 1/1	A1
	1) **DANILA VERONICA**, Lipsă CNP; 2) **RELINSCHI VASILE**, Lipsă CNP, bun comun.	

C. Partea III. SARCINI .

Inscrieri privind dezmembramintele dreptului de proprietate, drepturi reale de garanţie şi sarcini	Referinţe
NU SUNT	

Document care conține date cu caracter personal, protejat de prevederile Regulamentului (UE) nr. 679/2016 și Legii 190/2018

Anexa Nr. 1 La Partea I

Teren

Nr cadastral	Suprafaţa (mp)*	Observaţii / Referinţe
	20.600	

* Suprafaţa este determinată in planul de proiecţie Stereo 70.

DETALII LINIARE IMOBIL

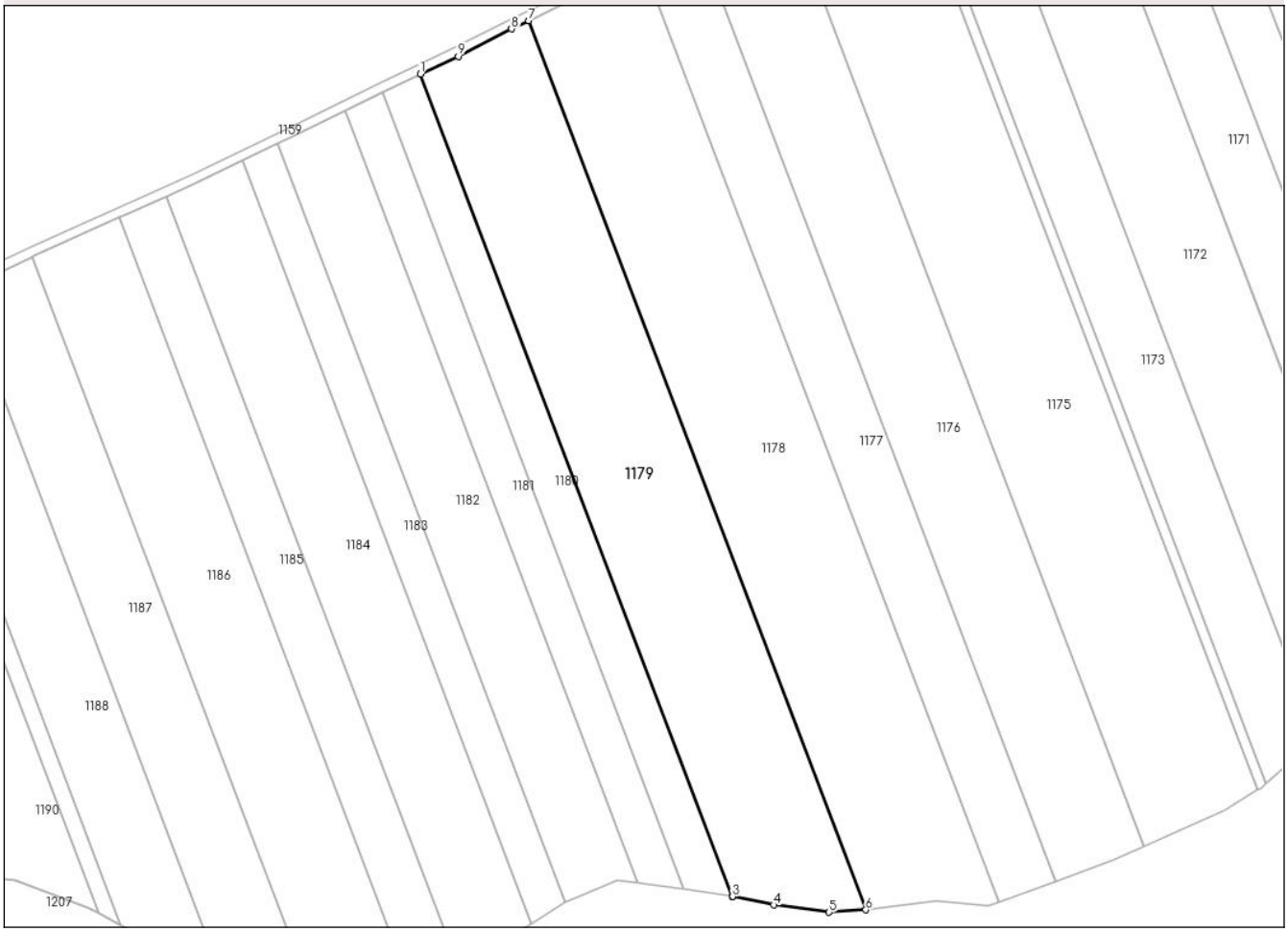

Date referitoare la teren

Crt	Categorie folosință	Intra vilan	Suprafaţa (mp)	Tarla	Parcelă	Nr. topo	Observaţii / Referinţe
1	arabil	NU	20.600	29	280/11	-	

Lungime Segmente
1) Valorile lungimilor segmentelor sunt obţinute din proiecţie în plan.

Punct început	X / Y	Punct sfârşit	X / Y	Lungime segment (** (m)
1	663.463,735 712.261,606	2	663.598,428 711.906,591	379.708
2	663.598,428 711.906,591	3	663.598,602 711.906,562	0.176
3	663.598,602 711.906,562	4	663.616,425 711.902,921	18.191
4	663.616,425 711.902,921	5	663.640,271 711.899,798	24.05
5	663.640,271 711.899,798	6	663.656,142 711.900,846	15.906

Document care conține date cu caracter personal, protejat de prevederile Regulamentului (UE) nr. 679/2016 și Legii 190/2018

Punct început	X / Y	Punct sfârşit	X / Y	Lungime segment (** (m)
6	663.656,142 711.900,846	7	663.510,52 712.284,665	410.515
7	663.510,52 712.284,665	8	663.503,069 712.281,111	8.255
8	663.503,069 712.281,111	9	663.480,08 712.269,236	25.875
9	663.480,08 712.269,236	1	663.463,735 712.261,606	18.038

** Lungimile segmentelor sunt determinate în planul de proiecţie Stereo 70 şi sunt rotunjite la 1 milimetru.
*** Distanţa dintre puncte este formată din segmente cumulate ce sunt mai mici decât valoarea 1 milimetru.

Document care conține date cu caracter personal, protejat de prevederile Regulamentului (UE) nr. 679/2016 și Legii 190/2018

DATE DESPRE IMOBILUL NR. 1180

Oficiul de Cadastru şi Publicitate Imobiliară BOTOSANI
Biroul de Cadastru şi Publicitate Imobiliară Botosani

A. Partea I. Descrierea imobilului

TEREN Extravilan

Adresa: Jud. Botosani

Nr. Crt	Nr cadastral Nr. topografic	Suprafaţa* (mp)	Observaţii / Referinţe
A1		6.800	Sector cadastral:23 Teren neimprejmuit;

B. Partea II. Proprietari şi acte

Inscrieri privitoare la dreptul de proprietate şi alte drepturi reale		Referinţe
/		
Act Administrativ nr. 30837, din 04/03/1994 emis de Comisia Judeteana Botosani;		
B1	Intabulare, drept de PROPRIETATE, dobandit prin Reconstituire, cota actuala 1/1	A1
	1) **ROTARU CATINCA**, Lipsă CNP, bun propriu.	

C. Partea III. SARCINI .

Inscrieri privind dezmembramintele dreptului de proprietate, drepturi reale de garanţie şi sarcini	Referinţe
NU SUNT	

Document care conține date cu caracter personal, protejat de prevederile Regulamentului (UE) nr. 679/2016 și Legii 190/2018

Anexa Nr. 1 La Partea I

Teren

Nr cadastral	Suprafaţa (mp)*	Observaţii / Referinţe
	6.800	

* Suprafaţa este determinată in planul de proiecţie Stereo 70.

DETALII LINIARE IMOBIL

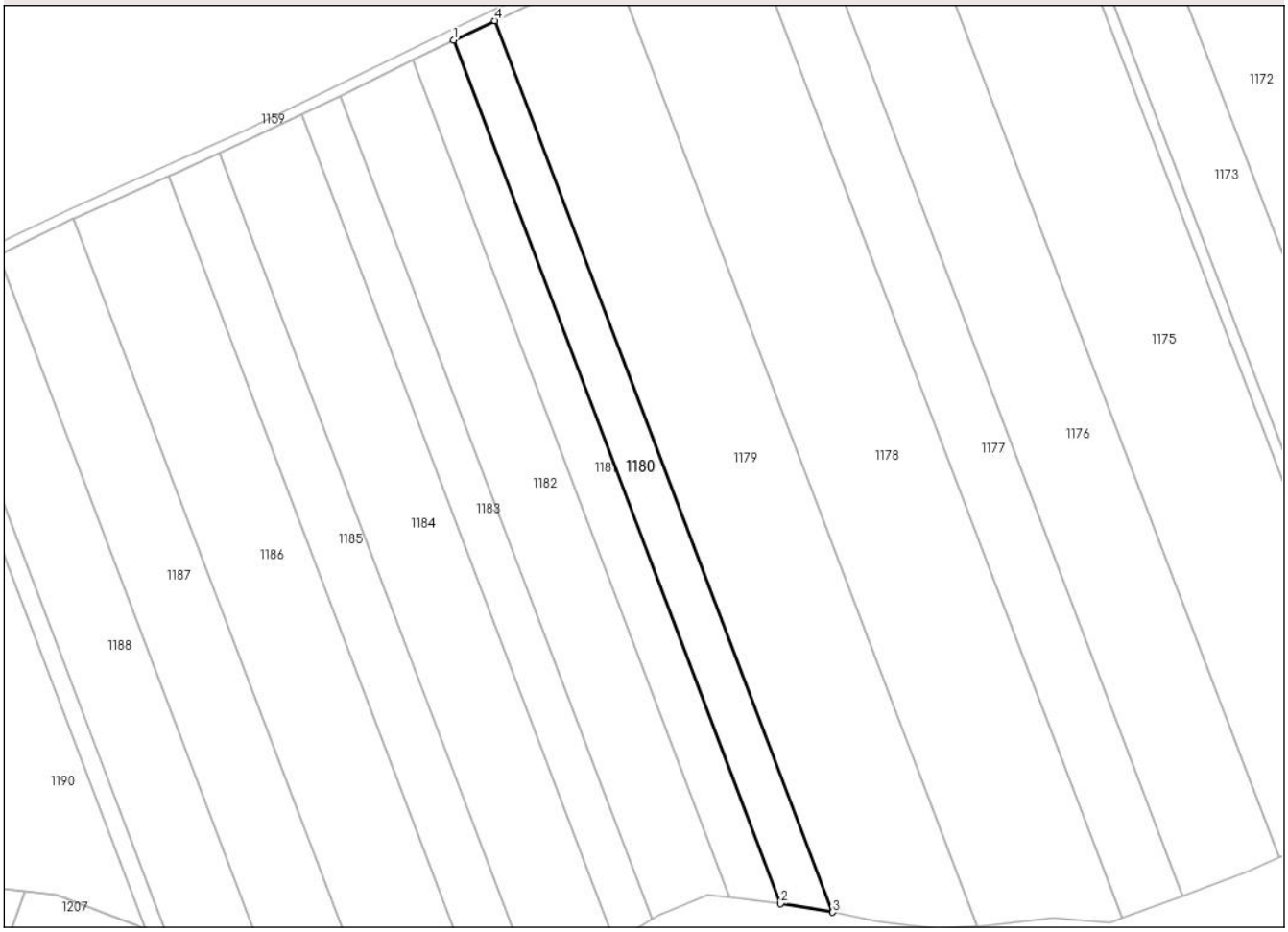

Date referitoare la teren

Crt	Categorie folosință	Intra vilan	Suprafaţa (mp)	Tarla	Parcelă	Nr. topo	Observaţii / Referinţe
1	arabil	NU	6.800	29	280/12	-	

Lungime Segmente
1) Valorile lungimilor segmentelor sunt obţinute din proiecţie în plan.

Punct început	X / Y	Punct sfârşit	X / Y	Lungime segment (** (m)
1	663.447,204 712.253,889	2	663.577,687 711.909,972	367.838
2	663.577,687 711.909,972	3	663.598,428 711.906,591	21.015
3	663.598,428 711.906,591	4	663.463,735 712.261,606	379.708
4	663.463,735 712.261,606	1	663.447,204 712.253,889	18.244

**** Lungimile segmentelor sunt determinate în planul de proiecţie Stereo 70 şi sunt rotunjite la 1 milimetru.**

Document care conține date cu caracter personal, protejat de prevederile Regulamentului (UE) nr. 679/2016 și Legii 190/2018

***** Distanţa dintre puncte este formată din segmente cumulate ce sunt mai mici decât valoarea 1 milimetru.**

Document care conține date cu caracter personal, protejat de prevederile Regulamentului (UE) nr. 679/2016 și Legii 190/2018

DATE DESPRE IMOBILUL NR. 1181

Oficiul de Cadastru şi Publicitate Imobiliară BOTOSANI
Biroul de Cadastru şi Publicitate Imobiliară Botosani

A. Partea I. Descrierea imobilului

TEREN Extravilan

Adresa: Jud. Botosani

Nr. Crt	Nr cadastral Nr. topografic	Suprafaţa* (mp)	Observaţii / Referinţe
A1		6.500	Sector cadastral:23 Teren neimprejmuit;

B. Partea II. Proprietari şi acte

Inscrieri privitoare la dreptul de proprietate şi alte drepturi reale		Referinţe
/		
Act Administrativ nr. 34299, din 29/03/1994 emis de Comisia Judeteana Botosani;		
B1	Intabulare, drept de PROPRIETATE, dobandit prin Reconstituire, cota actuala 1/1	A1
	1) **ROTARU GHEORGHE**, Lipsă CNP, bun propriu.	

C. Partea III. SARCINI .

Inscrieri privind dezmembramintele dreptului de proprietate, drepturi reale de garanţie şi sarcini	Referinţe
NU SUNT	

Document care conține date cu caracter personal, protejat de prevederile Regulamentului (UE) nr. 679/2016 și Legii 190/2018

Anexa Nr. 1 La Partea I

Teren

Nr cadastral	Suprafaţa (mp)*	Observaţii / Referinţe
	6.500	

* Suprafaţa este determinată in planul de proiecţie Stereo 70.

DETALII LINIARE IMOBIL

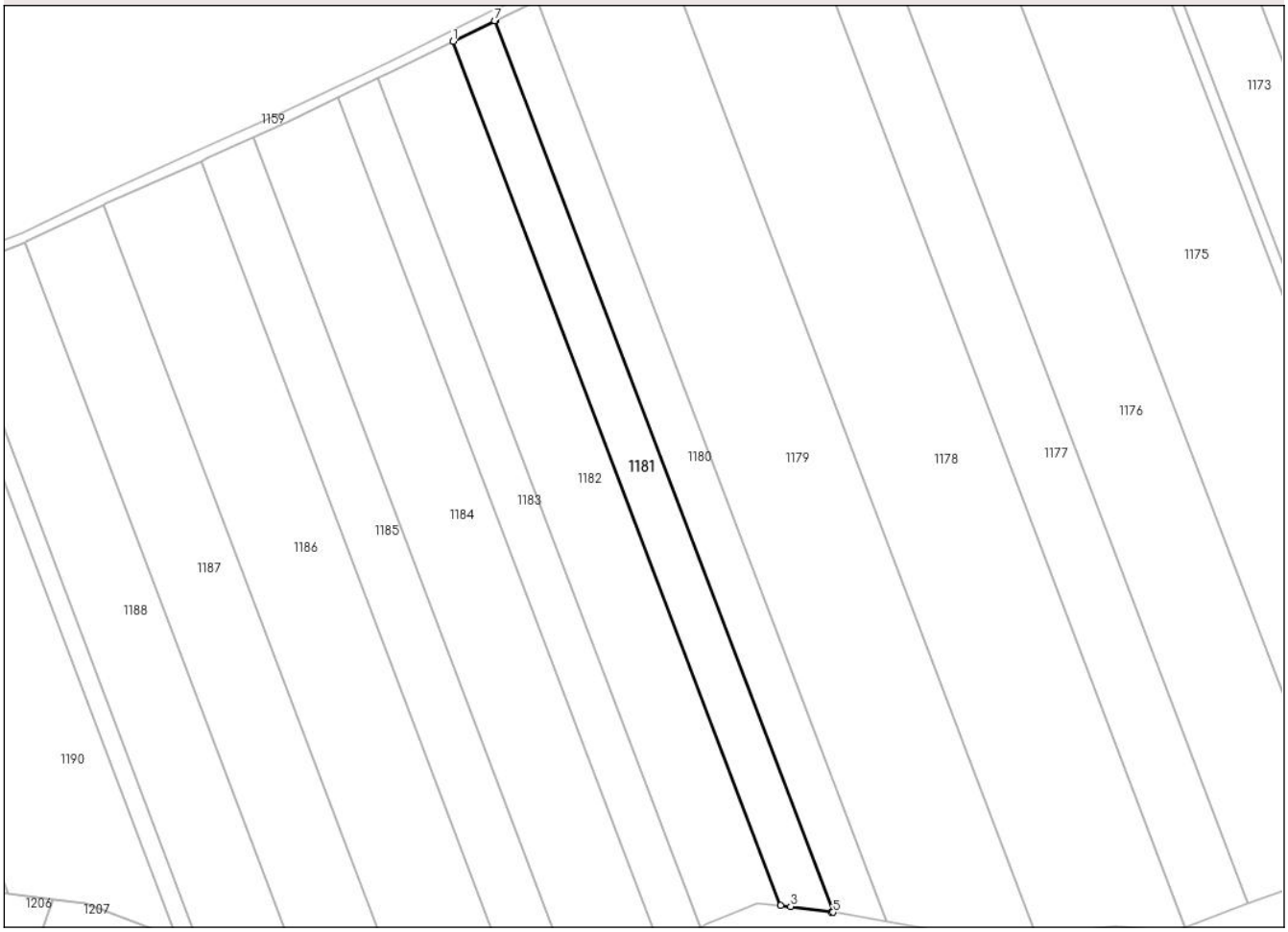

Date referitoare la teren

Crt	Categorie folosință	Intra vilan	Suprafaţa (mp)	Tarla	Parcelă	Nr. topo	Observaţii / Referinţe
1	arabil	NU	6.500	29	280/12	-	

Lungime Segmente
1) Valorile lungimilor segmentelor sunt obţinute din proiecţie în plan.

Punct început	X / Y	Punct sfârşit	X / Y	Lungime segment (** (m)
1	663.431,036 712.245,898	2	663.557,49 711.912,6	356.48
2	663.557,49 711.912,6	3	663.561,373 711.912,222	3.901
3	663.561,373 711.912,222	4	663.577,05 711.910,076	15.823
4	663.577,05 711.910,076	5	663.577,687 711.909,972	0.645
5	663.577,687 711.909,972	6	663.447,204 712.253,889	367.838

Document care conține date cu caracter personal, protejat de prevederile Regulamentului (UE) nr. 679/2016 și Legii 190/2018

Punct început	X / Y	Punct sfârşit	X / Y	Lungime segment (** (m)
6	663.447,204 712.253,889	7	663.447,08 712.253,83	0.137
7	663.447,08 712.253,83	1	663.431,036 712.245,898	17.898

** Lungimile segmentelor sunt determinate în planul de proiecţie Stereo 70 şi sunt rotunjite la 1 milimetru.
*** Distanţa dintre puncte este formată din segmente cumulate ce sunt mai mici decât valoarea 1 milimetru.

Document care conține date cu caracter personal, protejat de prevederile Regulamentului (UE) nr. 679/2016 și Legii 190/2018

DATE DESPRE IMOBILUL NR. 1182

Oficiul de Cadastru şi Publicitate Imobiliară BOTOSANI
Biroul de Cadastru şi Publicitate Imobiliară Botosani

A. Partea I. Descrierea imobilului

TEREN Extravilan

Adresa: Jud. Botosani

Nr. Crt	Nr cadastral Nr. topografic	Suprafaţa* (mp)	Observaţii / Referinţe
A1		11.300	Sector cadastral:23 Teren neimprejmuit;

B. Partea II. Proprietari şi acte

Inscrieri privitoare la dreptul de proprietate şi alte drepturi reale		Referinţe
/		
Act Administrativ nr. 142028, din 14/09/2004 emis de Comisia Judeteana Botosani;		
B1	Intabulare, drept de PROPRIETATE, dobandit prin Reconstituire, cota actuala 1/1	A1
	1) **AIONICESEI VERONA**, Lipsă CNP; 2) **CHIRIAC MARIA**, Lipsă CNP; 3) **PINTILIE LICA**, Lipsă CNP; 4) **RELINSCHI ELENA**, Lipsă CNP; 5) **SPRINCENATU DINU**, Lipsă CNP, bun comun.	

C. Partea III. SARCINI .

Inscrieri privind dezmembramintele dreptului de proprietate, drepturi reale de garanţie şi sarcini	Referinţe
NU SUNT	

Document care conține date cu caracter personal, protejat de prevederile Regulamentului (UE) nr. 679/2016 și Legii 190/2018

Anexa Nr. 1 La Partea I

Teren

Nr cadastral	Suprafaţa (mp)*	Observaţii / Referinţe
	11.300	

* Suprafaţa este determinată in planul de proiecţie Stereo 70.

DETALII LINIARE IMOBIL

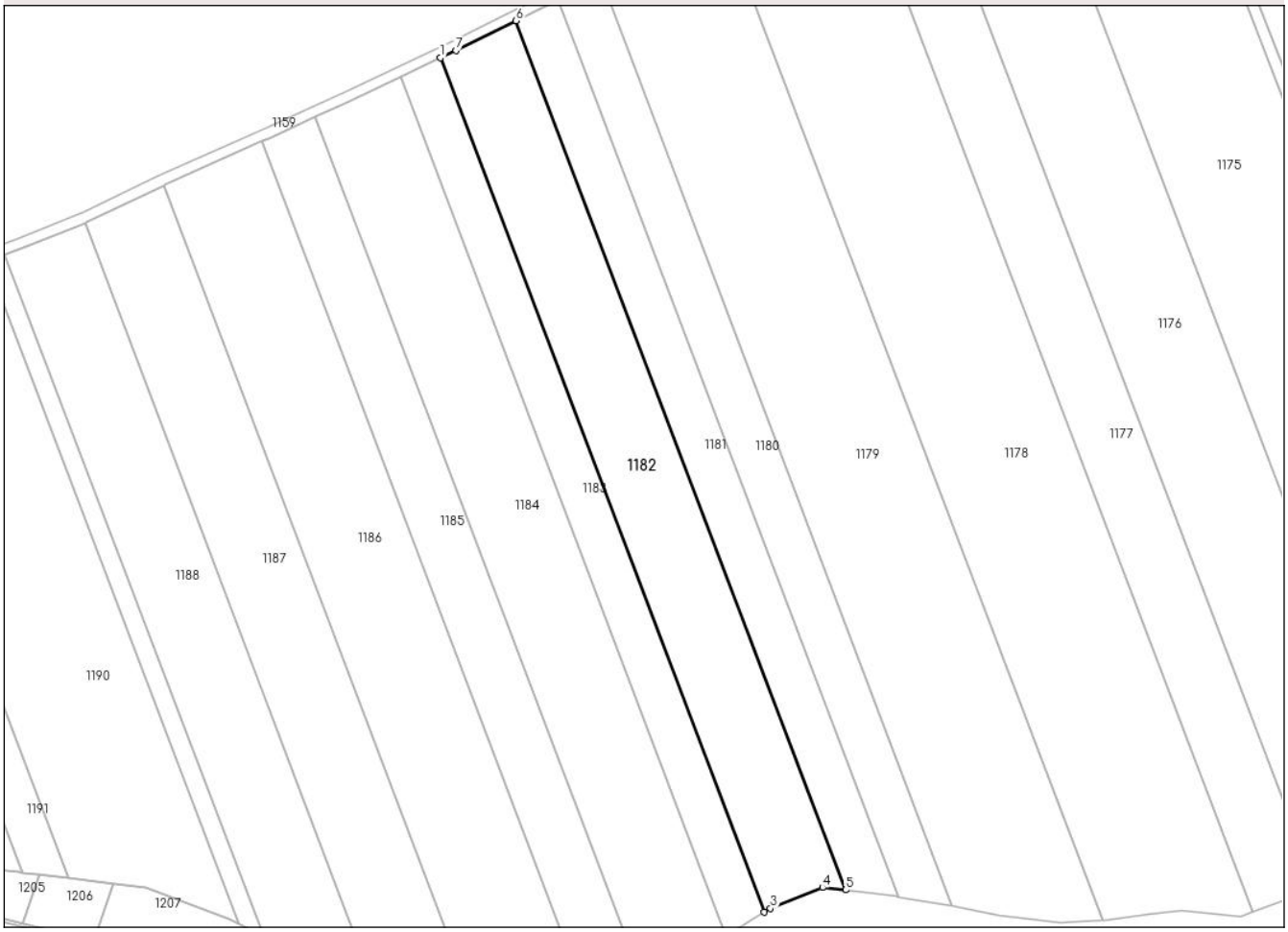

Date referitoare la teren

Crt	Categorie folosință	Intra vilan	Suprafaţa (mp)	Tarla	Parcelă	Nr. topo	Observaţii / Referinţe
1	arabil	NU	11.300	29	280/15	-	

Lungime Segmente
1) Valorile lungimilor segmentelor sunt obţinute din proiecţie în plan.

Punct început	X / Y	Punct sfârşit	X / Y	Lungime segment (** (m)
1	663.402,069 712.231,664	2	663.526,38 711.904,015	350.438
2	663.526,38 711.904,015	3	663.528,719 711.905,46	2.749
3	663.528,719 711.905,46	4	663.548,689 711.913,457	21.512
4	663.548,689 711.913,457	5	663.557,49 711.912,6	8.843
5	663.557,49 711.912,6	6	663.431,036 712.245,898	356.48

Document care conține date cu caracter personal, protejat de prevederile Regulamentului (UE) nr. 679/2016 și Legii 190/2018

Punct început	X / Y	Punct sfârşit	X / Y	Lungime segment (** (m)
6	663.431,036 712.245,898	7	663.407,927 712.234,471	25.78
7	663.407,927 712.234,471	1	663.402,069 712.231,664	6.496

** Lungimile segmentelor sunt determinate în planul de proiecţie Stereo 70 şi sunt rotunjite la 1 milimetru.
*** Distanţa dintre puncte este formată din segmente cumulate ce sunt mai mici decât valoarea 1 milimetru.

Document care conține date cu caracter personal, protejat de prevederile Regulamentului (UE) nr. 679/2016 și Legii 190/2018

DATE DESPRE IMOBILUL NR. 1183

Oficiul de Cadastru şi Publicitate Imobiliară BOTOSANI
Biroul de Cadastru şi Publicitate Imobiliară Botosani

A. Partea I. Descrierea imobilului

TEREN Extravilan

Adresa: Jud. Botosani

Nr. Crt	Nr cadastral Nr. topografic	Suprafaţa* (mp)	Observaţii / Referinţe
A1		6.000	Sector cadastral:23 Teren neimprejmuit;

B. Partea II. Proprietari şi acte

Inscrieri privitoare la dreptul de proprietate şi alte drepturi reale		Referinţe
/		
Act Administrativ nr. 104820, din 28/08/2002 emis de Comisia Judeteana Botosani;		
B1	Intabulare, drept de PROPRIETATE, dobandit prin Reconstituire, cota actuala 1/1	A1
	1) **VELISCA ADELA**, Lipsă CNP; 2) **VELISCA MIHAI**, Lipsă CNP, bun comun.	

C. Partea III. SARCINI .

Inscrieri privind dezmembramintele dreptului de proprietate, drepturi reale de garanţie şi sarcini	Referinţe
NU SUNT	

Document care conține date cu caracter personal, protejat de prevederile Regulamentului (UE) nr. 679/2016 și Legii 190/2018

Anexa Nr. 1 La Partea I

Teren

Nr cadastral	Suprafaţa (mp)*	Observaţii / Referinţe
	6.000	

* Suprafaţa este determinată in planul de proiecţie Stereo 70.

DETALII LINIARE IMOBIL

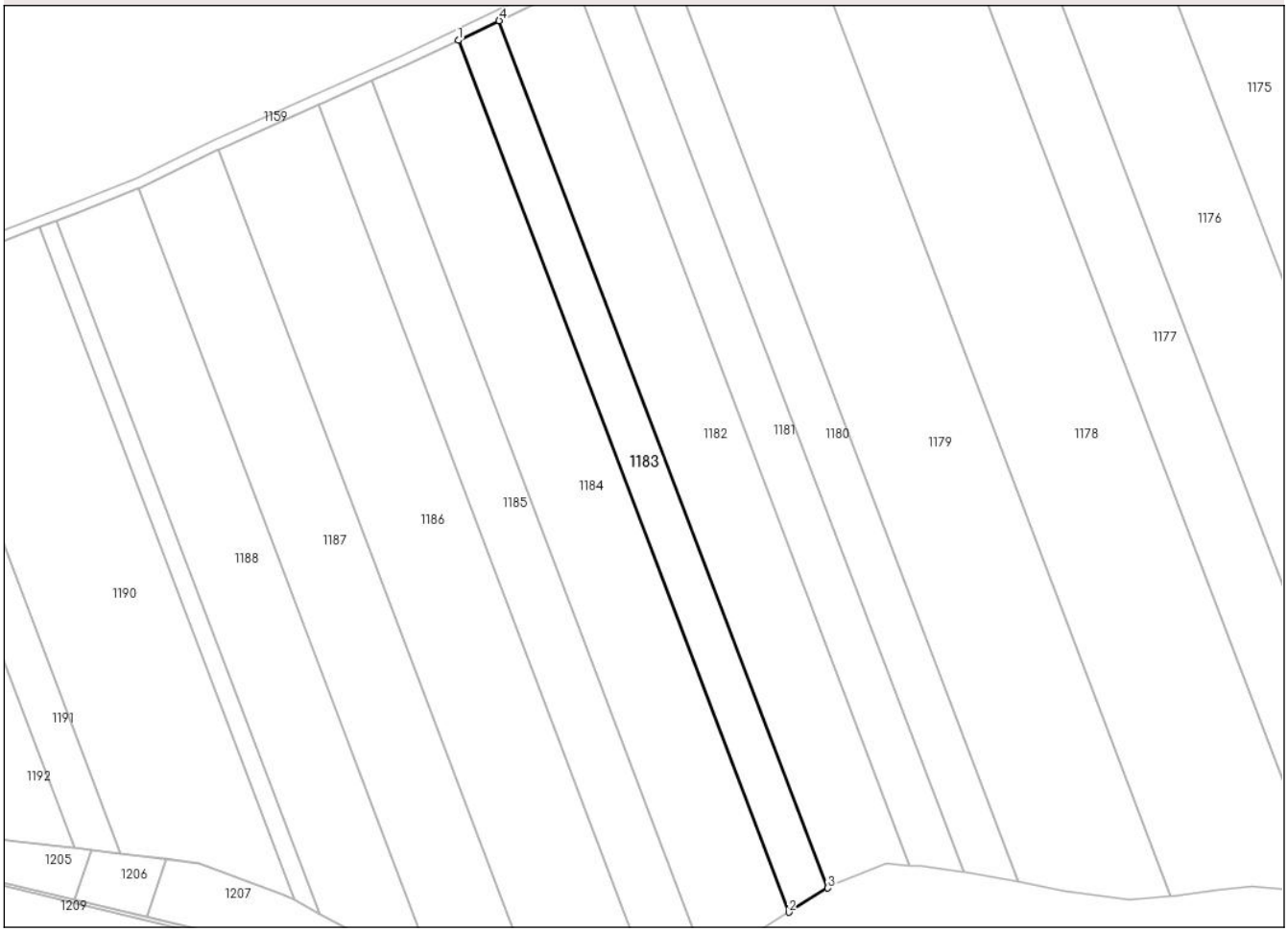

Date referitoare la teren

Crt	Categorie folosință	Intra vilan	Suprafaţa (mp)	Tarla	Parcelă	Nr. topo	Observaţii / Referinţe
1	arabil	NU	6.000	29	280/17	-	

Lungime Segmente
1) Valorile lungimilor segmentelor sunt obţinute din proiecţie în plan.

Punct început	X / Y	Punct sfârşit	X / Y	Lungime segment (** (m)
1	663.386,615 712.224,258	2	663.511,584 711.894,876	352.292
2	663.511,584 711.894,876	3	663.526,38 711.904,015	17.391
3	663.526,38 711.904,015	4	663.402,069 712.231,664	350.438
4	663.402,069 712.231,664	1	663.386,615 712.224,258	17.137

**** Lungimile segmentelor sunt determinate în planul de proiecţie Stereo 70 şi sunt rotunjite la 1 milimetru.**

Document care conține date cu caracter personal, protejat de prevederile Regulamentului (UE) nr. 679/2016 și Legii 190/2018

***** Distanţa dintre puncte este formată din segmente cumulate ce sunt mai mici decât valoarea 1 milimetru.**

Document care conține date cu caracter personal, protejat de prevederile Regulamentului (UE) nr. 679/2016 și Legii 190/2018

DATE DESPRE IMOBILUL NR. 1184

Oficiul de Cadastru şi Publicitate Imobiliară BOTOSANI
Biroul de Cadastru şi Publicitate Imobiliară Botosani

A. Partea I. Descrierea imobilului

TEREN Extravilan

Adresa: Jud. Botosani

Nr. Crt	Nr cadastral Nr. topografic	Suprafaţa* (mp)	Observaţii / Referinţe
A1		12.800	Sector cadastral:23 Teren neimprejmuit;

B. Partea II. Proprietari şi acte

Inscrieri privitoare la dreptul de proprietate şi alte drepturi reale		Referinţe
/		
Act Administrativ nr. 104864, din 07/11/2002 emis de Comisia Judeteana Botosani;		
B1	Intabulare, drept de PROPRIETATE, dobandit prin Reconstituire, cota actuala 1/1	A1
	1) **REPEDE FLOAREA**, Lipsă CNP, bun propriu.	

C. Partea III. SARCINI .

Inscrieri privind dezmembramintele dreptului de proprietate, drepturi reale de garanţie şi sarcini	Referinţe
NU SUNT	

Document care conține date cu caracter personal, protejat de prevederile Regulamentului (UE) nr. 679/2016 și Legii 190/2018

Anexa Nr. 1 La Partea I

Teren

Nr cadastral	Suprafaţa (mp)*	Observaţii / Referinţe
	12.800	

* Suprafaţa este determinată in planul de proiecţie Stereo 70.

DETALII LINIARE IMOBIL

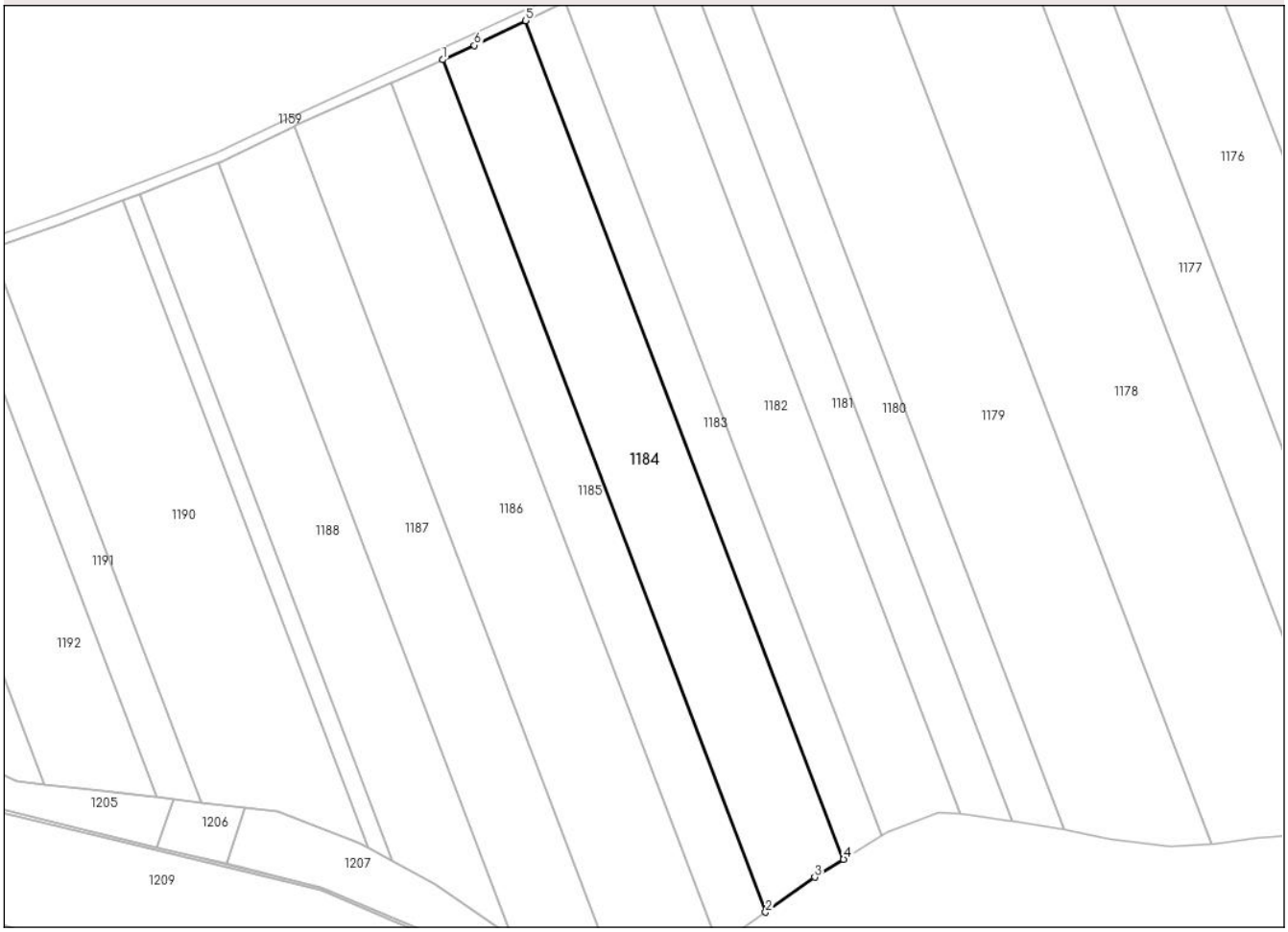

Date referitoare la teren

Crt	Categorie folosință	Intra vilan	Suprafaţa (mp)	Tarla	Parcelă	Nr. topo	Observaţii / Referinţe
1	arabil	NU	12.800	29	280/18	-	

Lungime Segmente
1) Valorile lungimilor segmentelor sunt obţinute din proiecţie în plan.

Punct început	X / Y	Punct sfârşit	X / Y	Lungime segment (** (m)
1	663.353,854 712.208,908	2	663.480,881 711.874,101	358.094
2	663.480,881 711.874,101	3	663.500,19 711.887,839	23.697
3	663.500,19 711.887,839	4	663.511,584 711.894,876	13.392
4	663.511,584 711.894,876	5	663.386,615 712.224,258	352.292
5	663.386,615 712.224,258	6	663.366,417 712.214,578	22.398

Document care conține date cu caracter personal, protejat de prevederile Regulamentului (UE) nr. 679/2016 și Legii 190/2018

Punct început	X / Y	Punct sfârşit	X / Y	Lungime segment (** (m)
6	663.366,417 712.214,578	1	663.353,854 712.208,908	13.783

** Lungimile segmentelor sunt determinate în planul de proiecţie Stereo 70 şi sunt rotunjite la 1 milimetru.
*** Distanţa dintre puncte este formată din segmente cumulate ce sunt mai mici decât valoarea 1 milimetru.

Document care conține date cu caracter personal, protejat de prevederile Regulamentului (UE) nr. 679/2016 și Legii 190/2018

DATE DESPRE IMOBILUL NR. 1185

Oficiul de Cadastru şi Publicitate Imobiliară BOTOSANI
Biroul de Cadastru şi Publicitate Imobiliară Botosani

A. Partea I. Descrierea imobilului

TEREN Extravilan

Adresa: Jud. Botosani

Nr. Crt	Nr cadastral Nr. topografic	Suprafaţa* (mp)	Observaţii / Referinţe
A1		8.000	Sector cadastral:23 Teren neimprejmuit;

B. Partea II. Proprietari şi acte

Inscrieri privitoare la dreptul de proprietate şi alte drepturi reale		Referinţe
/		
Act Administrativ nr. 104846, din 01/10/2002 emis de Comisia Judeteana Botosani;		
B1	Intabulare, drept de PROPRIETATE, dobandit prin Reconstituire, cota actuala 1/1	A1
	1) **ANDRUSCA VIORICA**, Lipsă CNP; 2) **POPOVICI MIHAI**, Lipsă CNP; 3) **POPOVICI VASILICA**, Lipsă CNP; 4) **PRET CLEMENTINA**, Lipsă CNP, bun comun.	

C. Partea III. SARCINI .

Inscrieri privind dezmembramintele dreptului de proprietate, drepturi reale de garanţie şi sarcini	Referinţe
NU SUNT	

Document care conține date cu caracter personal, protejat de prevederile Regulamentului (UE) nr. 679/2016 și Legii 190/2018

Anexa Nr. 1 La Partea I

Teren

Nr cadastral	Suprafaţa (mp)*	Observaţii / Referinţe
	8.000	

* Suprafaţa este determinată in planul de proiecţie Stereo 70.

DETALII LINIARE IMOBIL

Date referitoare la teren

Crt	Categorie folosință	Intra vilan	Suprafaţa (mp)	Tarla	Parcelă	Nr. topo	Observaţii / Referinţe
1	arabil	NU	8.000	29	280/20	-	

Lungime Segmente
1) Valorile lungimilor segmentelor sunt obţinute din proiecţie în plan.

Punct început	X / Y	Punct sfârşit	X / Y	Lungime segment (** (m)
1	663.333,576 712.199,763	2	663.462,181 711.860,798	362.542
2	663.462,181 711.860,798	3	663.480,881 711.874,101	22.949
3	663.480,881 711.874,101	4	663.353,854 712.208,908	358.094
4	663.353,854 712.208,908	5	663.335,993 712.200,846	19.596
5	663.335,993 712.200,846	1	663.333,576 712.199,763	2.649

Document care conține date cu caracter personal, protejat de prevederile Regulamentului (UE) nr. 679/2016 și Legii 190/2018

** Lungimile segmentelor sunt determinate în planul de proiecţie Stereo 70 şi sunt rotunjite la 1 milimetru.
*** Distanţa dintre puncte este formată din segmente cumulate ce sunt mai mici decât valoarea 1 milimetru.

DATE DESPRE IMOBILUL NR. 1186

Oficiul de Cadastru şi Publicitate Imobiliară BOTOSANI
Biroul de Cadastru şi Publicitate Imobiliară Botosani

A. Partea I. Descrierea imobilului

TEREN Extravilan

Adresa: Jud. Botosani

Nr. Crt	Nr cadastral Nr. topografic	Suprafaţa* (mp)	Observaţii / Referinţe
A1	50241	15.200	Sector cadastral:23 Teren neimprejmuit;

B. Partea II. Proprietari şi acte

Inscrieri privitoare la dreptul de proprietate şi alte drepturi reale		Referinţe
40280 / 19/09/2008		
Act Administrativ nr. 34320, din 29/06/1994 emis de Comisia Judeţeană Botoşani;		
B1	Intabulare, drept de PROPRIETATE, dobandit prin Reconstituire, cota actuala 1/1	A1
	1) **HÎRTOPANU DUMITRU**, (decedat), bun propriu.	
	OBSERVATII: (provenita din conversia CF 147)	

C. Partea III. SARCINI .

Inscrieri privind dezmembramintele dreptului de proprietate, drepturi reale de garanţie şi sarcini	Referinţe
NU SUNT	

Document care conține date cu caracter personal, protejat de prevederile Regulamentului (UE) nr. 679/2016 și Legii 190/2018

Anexa Nr. 1 La Partea I

Teren

Nr cadastral	Suprafaţa (mp)*	Observaţii / Referinţe
50241	15.200	

* Suprafaţa este determinată in planul de proiecţie Stereo 70.

DETALII LINIARE IMOBIL

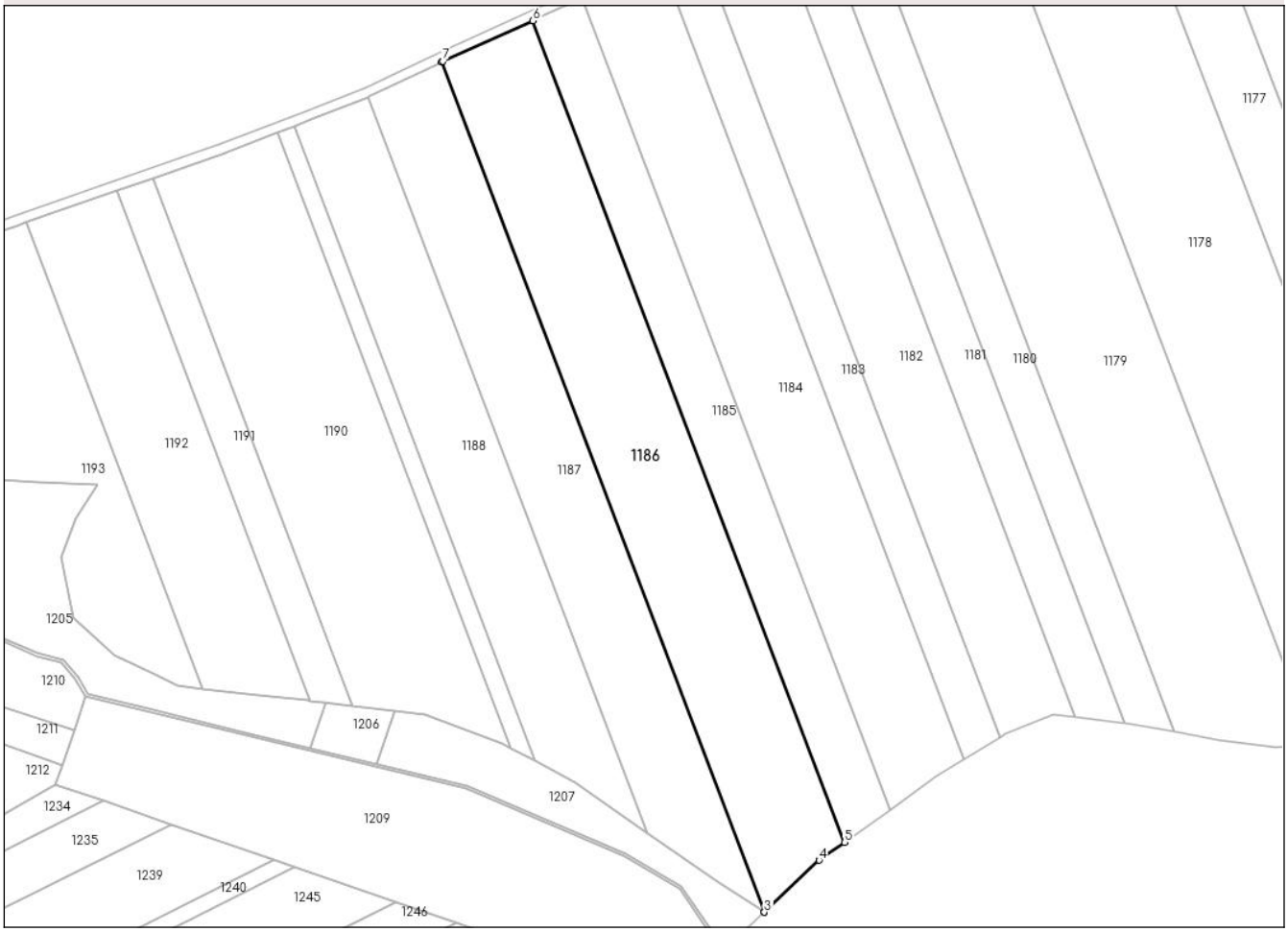

Date referitoare la teren

Crt	Categorie folosință	Intra vilan	Suprafaţa (mp)	Tarla	Parcelă	Nr. topo	Observaţii / Referinţe
1	arabil	NU	15.200	29	280/22	-	

Lungime Segmente
1) Valorile lungimilor segmentelor sunt obţinute din proiecţie în plan.

Punct început	X / Y	Punct sfârşit	X / Y	Lungime segment (** (m)
1	663.295,851 712.182,854	2	663.428,961 711.832,012	375.244
2	663.428,961 711.832,012	3	663.429,075 711.831,939	0.135
3	663.429,075 711.831,939	4	663.451,742 711.853,371	31.195
4	663.451,742 711.853,371	5	663.462,181 711.860,798	12.811
5	663.462,181 711.860,798	6	663.333,576 712.199,763	362.542

Document care conține date cu caracter personal, protejat de prevederile Regulamentului (UE) nr. 679/2016 și Legii 190/2018

Punct început	X / Y	Punct sfârşit	X / Y	Lungime segment (** (m)
6	663.333,576 712.199,763	7	663.296,303 712.183,071	40.84
7	663.296,303 712.183,071	1	663.295,851 712.182,854	0.501

** Lungimile segmentelor sunt determinate în planul de proiecţie Stereo 70 şi sunt rotunjite la 1 milimetru.
*** Distanţa dintre puncte este formată din segmente cumulate ce sunt mai mici decât valoarea 1 milimetru.

Document care conține date cu caracter personal, protejat de prevederile Regulamentului (UE) nr. 679/2016 și Legii 190/2018

DATE DESPRE IMOBILUL NR. 1187

Oficiul de Cadastru şi Publicitate Imobiliară BOTOSANI
Biroul de Cadastru şi Publicitate Imobiliară Botosani

A. Partea I. Descrierea imobilului

TEREN Extravilan

Adresa: Jud. Botosani

Nr. Crt	Nr cadastral Nr. topografic	Suprafaţa* (mp)	Observaţii / Referinţe
A1		11.700	Sector cadastral:23 Teren neimprejmuit;

B. Partea II. Proprietari şi acte

Inscrieri privitoare la dreptul de proprietate şi alte drepturi reale		Referinţe
/		
Act Administrativ nr. 104838, din 24/09/2002 emis de Comisia Judeteana Botosani;		
B1	Intabulare, drept de PROPRIETATE, dobandit prin Reconstituire, cota actuala 1/1	A1
	1) **MATEI ELENA**, Lipsă CNP; 2) **MATEI GHEORGHE**, Lipsă CNP, bun comun.	

C. Partea III. SARCINI .

Inscrieri privind dezmembramintele dreptului de proprietate, drepturi reale de garanţie şi sarcini	Referinţe
NU SUNT	

Document care conține date cu caracter personal, protejat de prevederile Regulamentului (UE) nr. 679/2016 și Legii 190/2018

Anexa Nr. 1 La Partea I

Teren

Nr cadastral	Suprafaţa (mp)*	Observaţii / Referinţe
	11.700	

* Suprafaţa este determinată in planul de proiecţie Stereo 70.

DETALII LINIARE IMOBIL

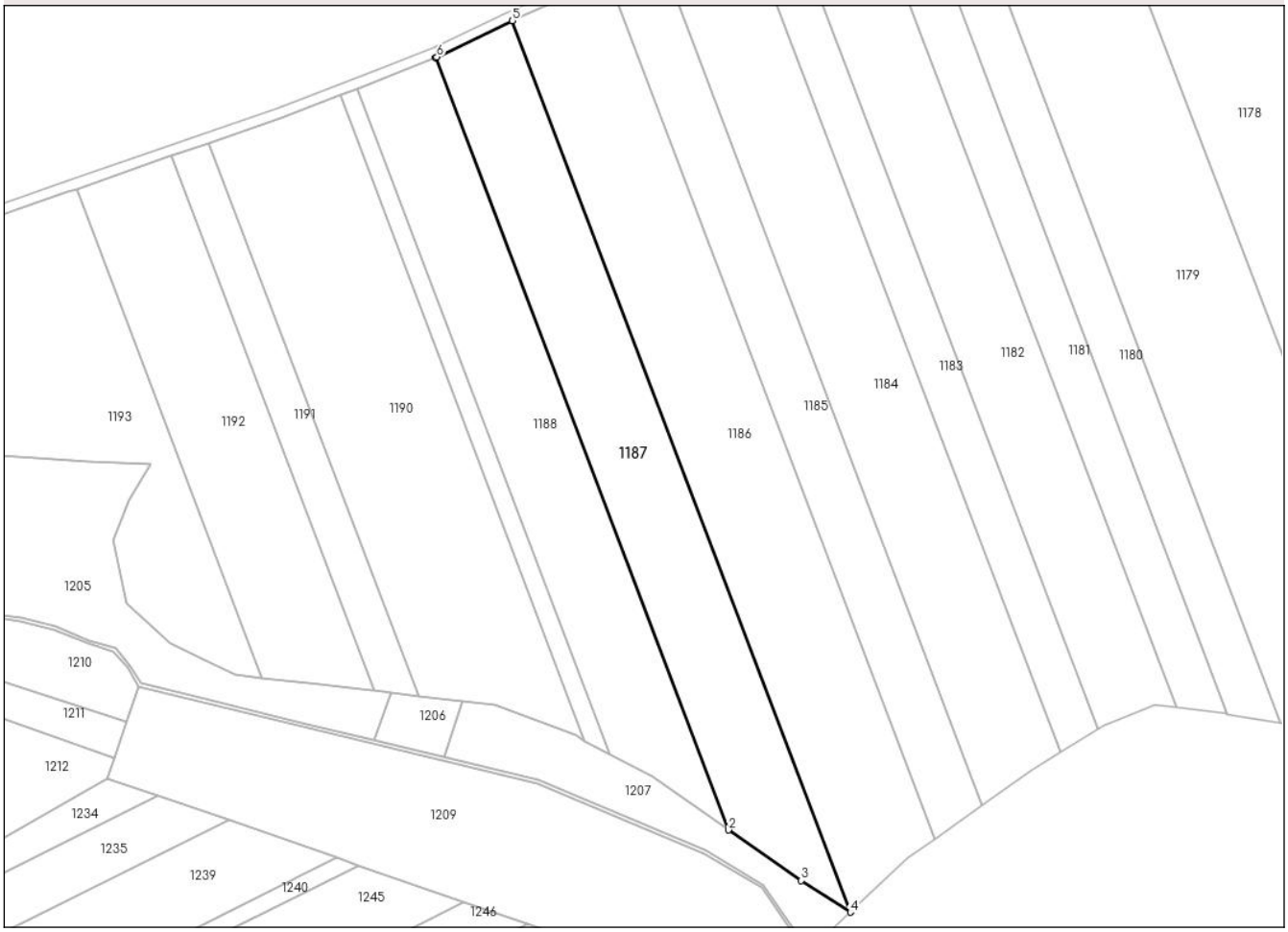

Date referitoare la teren

Crt	Categorie folosință	Intra vilan	Suprafaţa (mp)	Tarla	Parcelă	Nr. topo	Observaţii / Referinţe
1	arabil	NU	11.700	29	280/24	-	

Lungime Segmente
1) Valorile lungimilor segmentelor sunt obţinute din proiecţie în plan.

Punct început	X / Y	Punct sfârşit	X / Y	Lungime segment (** (m)
1	663.265,656 712.168,373	2	663.380,989 711.864,388	325.129
2	663.380,989 711.864,388	3	663.409,575 711.844,442	34.857
3	663.409,575 711.844,442	4	663.428,961 711.832,012	23.029
4	663.428,961 711.832,012	5	663.295,851 712.182,854	375.244
5	663.295,851 712.182,854	6	663.266,067 712.168,535	33.047

Document care conține date cu caracter personal, protejat de prevederile Regulamentului (UE) nr. 679/2016 și Legii 190/2018

Punct început	X / Y	Punct sfârşit	X / Y	Lungime segment (** (m)
6	663.266,067 712.168,535	1	663.265,656 712.168,373	0.442

** Lungimile segmentelor sunt determinate în planul de proiecţie Stereo 70 şi sunt rotunjite la 1 milimetru.
*** Distanţa dintre puncte este formată din segmente cumulate ce sunt mai mici decât valoarea 1 milimetru.

Document care conține date cu caracter personal, protejat de prevederile Regulamentului (UE) nr. 679/2016 și Legii 190/2018

DATE DESPRE IMOBILUL NR. 1188

Oficiul de Cadastru şi Publicitate Imobiliară BOTOSANI
Biroul de Cadastru şi Publicitate Imobiliară Botosani

A. Partea I. Descrierea imobilului

TEREN Extravilan

Adresa: Jud. Botosani

Nr. Crt	Nr cadastral Nr. topografic	Suprafaţa* (mp)	Observaţii / Referinţe
A1		10.000	Sector cadastral:23 Teren neimprejmuit;

B. Partea II. Proprietari şi acte

Inscrieri privitoare la dreptul de proprietate şi alte drepturi reale		Referinţe
/		
Act Administrativ nr. 34313, din 29/03/1994 emis de Comisia Judeteana Botosani;		
B1	Intabulare, drept de PROPRIETATE, dobandit prin Reconstituire, cota actuala 1/1	A1
	1) **ROMAN ELENA**, Lipsă CNP, bun propriu.	

C. Partea III. SARCINI .

Inscrieri privind dezmembramintele dreptului de proprietate, drepturi reale de garanţie şi sarcini	Referinţe
NU SUNT	

Document care conține date cu caracter personal, protejat de prevederile Regulamentului (UE) nr. 679/2016 și Legii 190/2018

Anexa Nr. 1 La Partea I

Teren

Nr cadastral	Suprafaţa (mp)*	Observaţii / Referinţe
	10.000	

* Suprafaţa este determinată in planul de proiecţie Stereo 70.

DETALII LINIARE IMOBIL

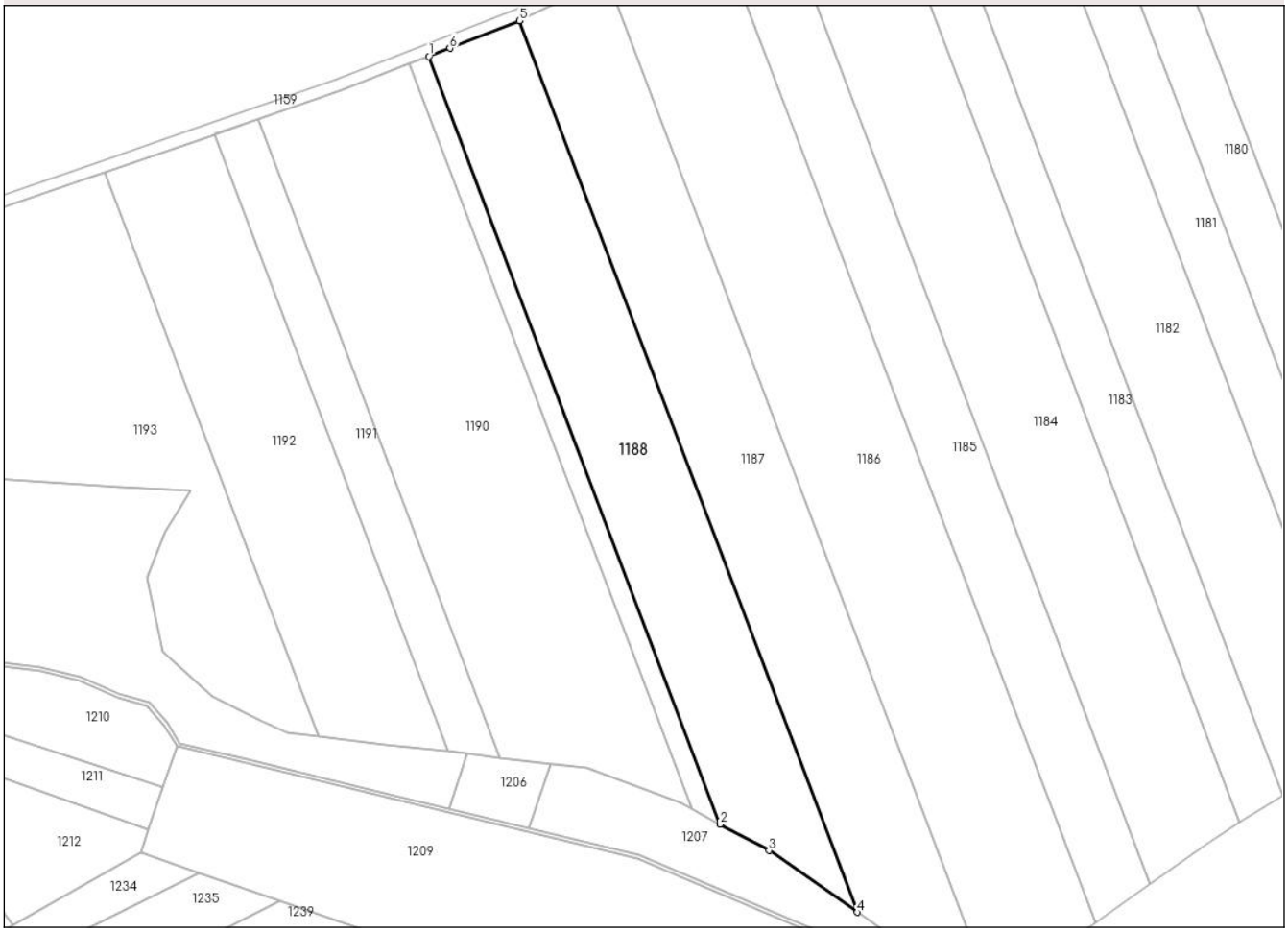

Date referitoare la teren

Crt	Categorie folosință	Intra vilan	Suprafaţa (mp)	Tarla	Parcelă	Nr. topo	Observaţii / Referinţe
1	arabil	NU	10.000	29	280/25	-	

Lungime Segmente
1) Valorile lungimilor segmentelor sunt obţinute din proiecţie în plan.

Punct început	X / Y	Punct sfârşit	X / Y	Lungime segment (** (m)
1	663.234,774 712.156,224	2	663.334,144 711.894,311	280.13
2	663.334,144 711.894,311	3	663.350,915 711.885,37	19.005
3	663.350,915 711.885,37	4	663.380,989 711.864,388	36.67
4	663.380,989 711.864,388	5	663.265,656 712.168,373	325.129
5	663.265,656 712.168,373	6	663.241,904 712.158,977	25.543

Document care conține date cu caracter personal, protejat de prevederile Regulamentului (UE) nr. 679/2016 și Legii 190/2018

Punct început	X / Y	Punct sfârşit	X / Y	Lungime segment (** (m)
6	663.241,904 712.158,977	1	663.234,774 712.156,224	7.643

** Lungimile segmentelor sunt determinate în planul de proiecţie Stereo 70 şi sunt rotunjite la 1 milimetru.
*** Distanţa dintre puncte este formată din segmente cumulate ce sunt mai mici decât valoarea 1 milimetru.

Document care conține date cu caracter personal, protejat de prevederile Regulamentului (UE) nr. 679/2016 și Legii 190/2018

DATE DESPRE IMOBILUL NR. 1189

Oficiul de Cadastru şi Publicitate Imobiliară BOTOSANI
Biroul de Cadastru şi Publicitate Imobiliară Botosani

A. Partea I. Descrierea imobilului

TEREN Extravilan

Adresa: Jud. Botosani

Nr. Crt	Nr cadastral Nr. topografic	Suprafaţa* (mp)	Observaţii / Referinţe
A1		2.000	Sector cadastral:23 Teren neimprejmuit;

B. Partea II. Proprietari şi acte

Inscrieri privitoare la dreptul de proprietate şi alte drepturi reale		Referinţe
/		
Act Administrativ nr. 23625, din 14/10/1993 emis de Comisia Judeteana Botosani;		
B1	Intabulare, drept de PROPRIETATE, dobandit prin Reconstituire, cota actuala 1/1	A1
	1) **DAMACHIANU GHEORGHE**, Lipsă CNP, bun propriu.	

C. Partea III. SARCINI .

Inscrieri privind dezmembramintele dreptului de proprietate, drepturi reale de garanţie şi sarcini	Referinţe
NU SUNT	

Document care conține date cu caracter personal, protejat de prevederile Regulamentului (UE) nr. 679/2016 și Legii 190/2018

Anexa Nr. 1 La Partea I

Teren

Nr cadastral	Suprafaţa (mp)*	Observaţii / Referinţe
	2.000	

* Suprafaţa este determinată in planul de proiecţie Stereo 70.

DETALII LINIARE IMOBIL

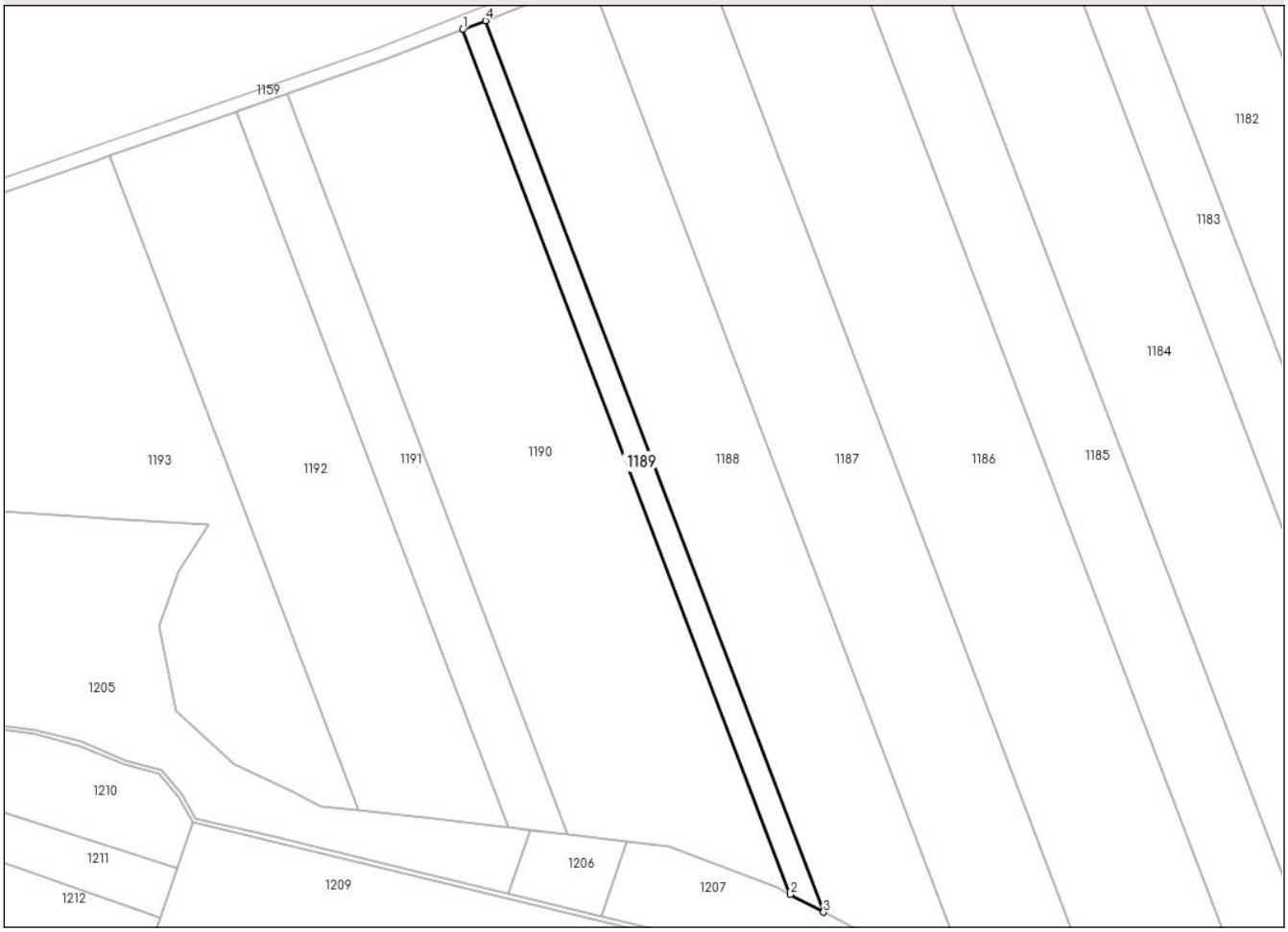

Date referitoare la teren

Crt	Categorie folosință	Intra vilan	Suprafaţa (mp)	Tarla	Parcelă	Nr. topo	Observaţii / Referinţe
1	arabil	NU	2.000	29	280/26	-	

Lungime Segmente
1) Valorile lungimilor segmentelor sunt obţinute din proiecţie în plan.

Punct început	X / Y	Punct sfârşit	X / Y	Lungime segment (** (m)
1	663.228,013 712.153,613	2	663.324,428 711.899,492	271.796
2	663.324,428 711.899,492	3	663.334,144 711.894,311	11.011
3	663.334,144 711.894,311	4	663.234,774 712.156,224	280.13
4	663.234,774 712.156,224	1	663.228,013 712.153,613	7.248

**** Lungimile segmentelor sunt determinate în planul de proiecţie Stereo 70 şi sunt rotunjite la 1 milimetru.**

Document care conține date cu caracter personal, protejat de prevederile Regulamentului (UE) nr. 679/2016 și Legii 190/2018

***** Distanţa dintre puncte este formată din segmente cumulate ce sunt mai mici decât valoarea 1 milimetru.**

DATE DESPRE IMOBILUL NR. 1190

Oficiul de Cadastru şi Publicitate Imobiliară BOTOSANI
Biroul de Cadastru şi Publicitate Imobiliară Botosani

A. Partea I. Descrierea imobilului

TEREN Extravilan

Adresa: Jud. Botosani

Nr. Crt	Nr cadastral Nr. topografic	Suprafaţa* (mp)	Observaţii / Referinţe
A1		13.700	Sector cadastral:23 Teren neimprejmuit;

B. Partea II. Proprietari şi acte

Inscrieri privitoare la dreptul de proprietate şi alte drepturi reale		Referinţe
/		
Act Administrativ nr. 104863, din 07/11/2002 emis de Comisia Judeteana Botosani;		
B1	Intabulare, drept de PROPRIETATE, dobandit prin Reconstituire, cota actuala 1/1	A1
	1) **HALDAN MARIA**, Lipsă CNP; 2) **RELINSCHI MARINEL**, Lipsă CNP; 3) **RELINSCHI MIHAI**, Lipsă CNP; 4) **RELINSCHI RODICA**, Lipsă CNP; 5) **RELINSCHI VASILE**, Lipsă CNP, bun comun.	

C. Partea III. SARCINI .

Inscrieri privind dezmembramintele dreptului de proprietate, drepturi reale de garanţie şi sarcini	Referinţe
NU SUNT	

Document care conține date cu caracter personal, protejat de prevederile Regulamentului (UE) nr. 679/2016 și Legii 190/2018

Anexa Nr. 1 La Partea I

Teren

Nr cadastral	Suprafaţa (mp)*	Observaţii / Referinţe
	13.700	

* Suprafaţa este determinată in planul de proiecţie Stereo 70.

DETALII LINIARE IMOBIL

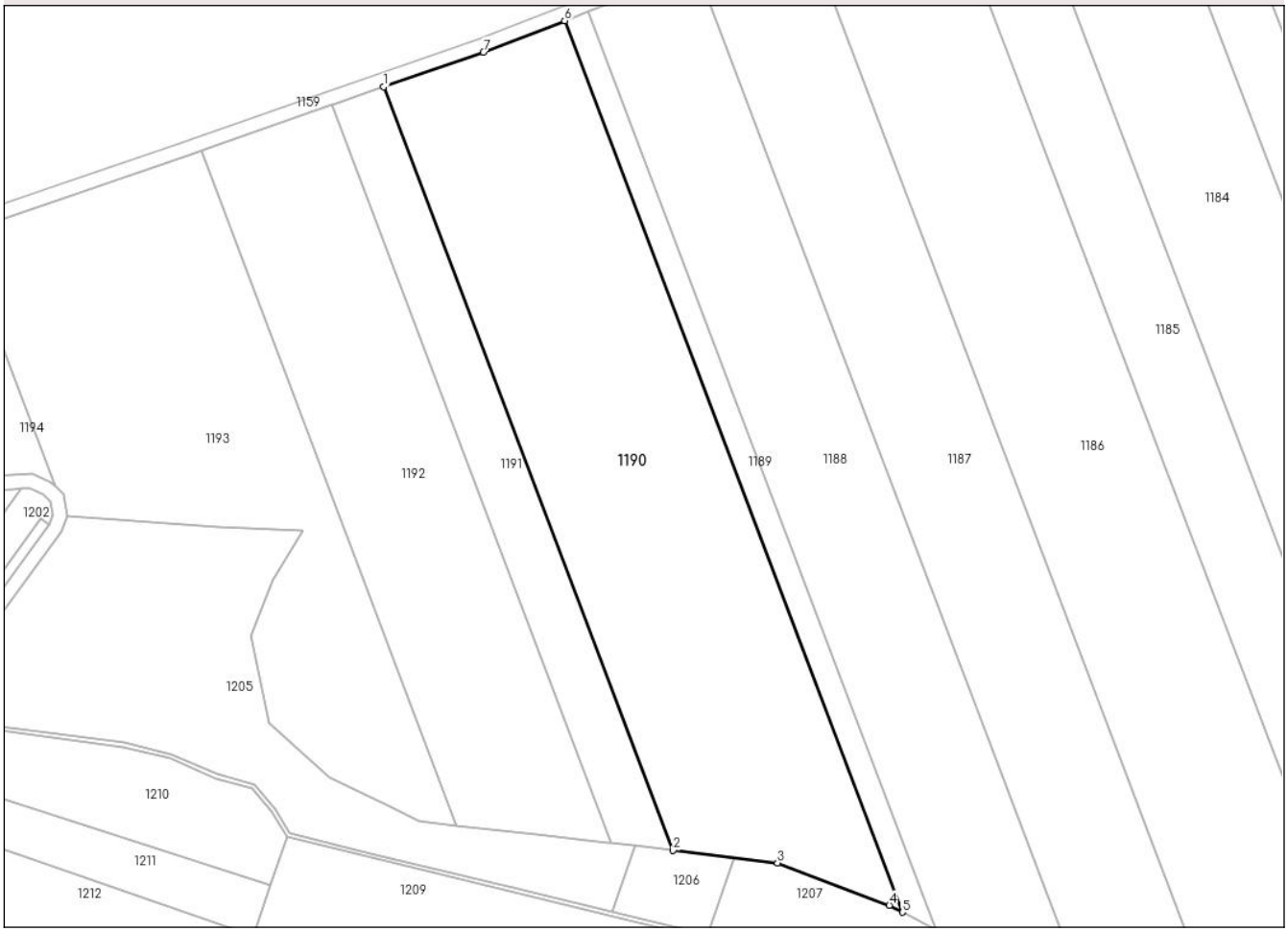

Date referitoare la teren

Crt	Categorie folosință	Intra vilan	Suprafaţa (mp)	Tarla	Parcelă	Nr. topo	Observaţii / Referinţe
1	arabil	NU	13.700	29	280/27	-	

Lungime Segmente
1) Valorile lungimilor segmentelor sunt obţinute din proiecţie în plan.

Punct început	X / Y	Punct sfârşit	X / Y	Lungime segment (** (m)
1	663.176,379 712.134,761	2	663.258,958 711.917,104	232.796
2	663.258,958 711.917,104	3	663.288,771 711.913,527	30.027
3	663.288,771 711.913,527	4	663.320,688 711.901,486	34.113
4	663.320,688 711.901,486	5	663.324,428 711.899,492	4.238
5	663.324,428 711.899,492	6	663.228,013 712.153,613	271.796

Document care conține date cu caracter personal, protejat de prevederile Regulamentului (UE) nr. 679/2016 și Legii 190/2018

Punct început	X / Y	Punct sfârşit	X / Y	Lungime segment (** (m)
6	663.228,013 712.153,613	7	663.204,859 712.144,671	24.821
7	663.204,859 712.144,671	1	663.176,379 712.134,761	30.155

** Lungimile segmentelor sunt determinate în planul de proiecţie Stereo 70 şi sunt rotunjite la 1 milimetru.
*** Distanţa dintre puncte este formată din segmente cumulate ce sunt mai mici decât valoarea 1 milimetru.

Document care conține date cu caracter personal, protejat de prevederile Regulamentului (UE) nr. 679/2016 și Legii 190/2018

DATE DESPRE IMOBILUL NR. 1191

Oficiul de Cadastru şi Publicitate Imobiliară BOTOSANI
Biroul de Cadastru şi Publicitate Imobiliară Botosani

A. Partea I. Descrierea imobilului

TEREN Extravilan

Adresa: Jud. Botosani

Nr. Crt	Nr cadastral Nr. topografic	Suprafaţa* (mp)	Observaţii / Referinţe
A1	50317	3.600	Sector cadastral:23 Teren neimprejmuit;

B. Partea II. Proprietari şi acte

Inscrieri privitoare la dreptul de proprietate şi alte drepturi reale		Referinţe
54034 / 04/12/2012		
Act Notarial nr. 2937, din 29/11/2012 emis de BNP Lenuţa Coşorianu Puşcaşu Săveni;		
B3	Intabulare, drept de PROPRIETATE, dobandit prin Conventie, cota actuala 1/1	A1
	1) **HOREANU MIHAI**, bun propriu.	

C. Partea III. SARCINI .

Inscrieri privind dezmembramintele dreptului de proprietate, drepturi reale de garanţie şi sarcini	Referinţe
NU SUNT	

Document care conține date cu caracter personal, protejat de prevederile Regulamentului (UE) nr. 679/2016 și Legii 190/2018

Anexa Nr. 1 La Partea I

Teren

Nr cadastral	Suprafaţa (mp)*	Observaţii / Referinţe
50317	3.600	

* Suprafaţa este determinată in planul de proiecţie Stereo 70.

DETALII LINIARE IMOBIL

Date referitoare la teren

Crt	Categorie folosință	Intra vilan	Suprafaţa (mp)	Tarla	Parcelă	Nr. topo	Observaţii / Referinţe
1	arabil	NU	3.600	29	280/31	-	

Lungime Segmente
1) Valorile lungimilor segmentelor sunt obţinute din proiecţie în plan.

Punct început	X / Y	Punct sfârşit	X / Y	Lungime segment (** (m)
1	663.161,519 712.129,591	2	663.241,335 711.919,218	225.005
2	663.241,335 711.919,218	3	663.258,958 711.917,104	17.749
3	663.258,958 711.917,104	4	663.176,379 712.134,761	232.796
4	663.176,379 712.134,761	5	663.161,798 712.129,688	15.438
5	663.161,798 712.129,688	1	663.161,519 712.129,591	0.295

Document care conține date cu caracter personal, protejat de prevederile Regulamentului (UE) nr. 679/2016 și Legii 190/2018

** Lungimile segmentelor sunt determinate în planul de proiecţie Stereo 70 şi sunt rotunjite la 1 milimetru.
*** Distanţa dintre puncte este formată din segmente cumulate ce sunt mai mici decât valoarea 1 milimetru.

Document care conține date cu caracter personal, protejat de prevederile Regulamentului (UE) nr. 679/2016 și Legii 190/2018

DATE DESPRE IMOBILUL NR. 1192

Oficiul de Cadastru şi Publicitate Imobiliară BOTOSANI
Biroul de Cadastru şi Publicitate Imobiliară Botosani

A. Partea I. Descrierea imobilului

TEREN Extravilan

Adresa: Jud. Botosani

Nr. Crt	Nr cadastral Nr. topografic	Suprafaţa* (mp)	Observaţii / Referinţe
A1	51040	8.500	Sector cadastral:23 Teren neimprejmuit;

B. Partea II. Proprietari şi acte

Inscrieri privitoare la dreptul de proprietate şi alte drepturi reale		Referinţe
40255 / 15/06/2017		
Act Notarial nr. 1710, din 14/06/2017 emis de SPN Agachi Cornelia-Agachi Stelian;		
B7	Intabulare, drept de PROPRIETATE, dobandit prin Conventie, cota actuala 1/1	A1
	1) **ZAHARIUC MIRELA-DĂNUȚA**, bun propriu.	

C. Partea III. SARCINI .

Inscrieri privind dezmembramintele dreptului de proprietate, drepturi reale de garanţie şi sarcini	Referinţe
NU SUNT	

Document care conține date cu caracter personal, protejat de prevederile Regulamentului (UE) nr. 679/2016 și Legii 190/2018

Anexa Nr. 1 La Partea I

Teren

Nr cadastral	Suprafaţa (mp)*	Observaţii / Referinţe
51040	8.500	

* Suprafaţa este determinată in planul de proiecţie Stereo 70.

DETALII LINIARE IMOBIL

Date referitoare la teren

Crt	Categorie folosință	Intra vilan	Suprafaţa (mp)	Tarla	Parcelă	Nr. topo	Observaţii / Referinţe
1	arabil	NU	8.500	29	280/30	-	

Lungime Segmente
1) Valorile lungimilor segmentelor sunt obţinute din proiecţie în plan.

Punct început	X / Y	Punct sfârşit	X / Y	Lungime segment (** (m)
1	663.124,225 712.116,644	2	663.197,23 711.924,223	205.805
2	663.197,23 711.924,223	3	663.219,913 711.921,652	22.828
3	663.219,913 711.921,652	4	663.240,361 711.919,335	20.579
4	663.240,361 711.919,335	5	663.241,335 711.919,218	0.981
5	663.241,335 711.919,218	6	663.161,519 712.129,591	225.005

Document care conține date cu caracter personal, protejat de prevederile Regulamentului (UE) nr. 679/2016 și Legii 190/2018

Punct început	X / Y	Punct sfârşit	X / Y	Lungime segment (** (m)
6	663.161,519 712.129,591	1	663.124,225 712.116,644	39.477

** Lungimile segmentelor sunt determinate în planul de proiecţie Stereo 70 şi sunt rotunjite la 1 milimetru.
*** Distanţa dintre puncte este formată din segmente cumulate ce sunt mai mici decât valoarea 1 milimetru.

Document care conține date cu caracter personal, protejat de prevederile Regulamentului (UE) nr. 679/2016 și Legii 190/2018

DATE DESPRE IMOBILUL NR. 1193

Oficiul de Cadastru şi Publicitate Imobiliară BOTOSANI
Biroul de Cadastru şi Publicitate Imobiliară Botosani

A. Partea I. Descrierea imobilului

TEREN Extravilan

Adresa: Jud. Botosani

Nr. Crt	Nr cadastral Nr. topografic	Suprafaţa* (mp)	Observaţii / Referinţe
A1	51043	10.000	Sector cadastral:23 Teren neimprejmuit;

B. Partea II. Proprietari şi acte

Inscrieri privitoare la dreptul de proprietate şi alte drepturi reale		Referinţe
40265 / 15/06/2017		
Act Notarial nr. 1709, din 14/06/2017 emis de SPN Agachi Cornelia-Agachi Stelian;		
B7	Intabulare, drept de PROPRIETATE, dobandit prin Conventie, cota actuala 1/1	A1
	1) **ZAHARIUC MIRELA-DĂNUȚA**, bun propriu.	

C. Partea III. SARCINI .

Inscrieri privind dezmembramintele dreptului de proprietate, drepturi reale de garanţie şi sarcini	Referinţe
NU SUNT	

Document care conține date cu caracter personal, protejat de prevederile Regulamentului (UE) nr. 679/2016 și Legii 190/2018

Anexa Nr. 1 La Partea I

Teren

Nr cadastral	Suprafaţa (mp)*	Observaţii / Referinţe
51043	10.000	

* Suprafaţa este determinată in planul de proiecţie Stereo 70.

DETALII LINIARE IMOBIL

Date referitoare la teren

Crt	Categorie folosință	Intra vilan	Suprafaţa (mp)	Tarla	Parcelă	Nr. topo	Observaţii / Referinţe
1	arabil	NU	10.000	29	280/28	-	

Lungime Segmente
1) Valorile lungimilor segmentelor sunt obţinute din proiecţie în plan.

Punct început	X / Y	Punct sfârşit	X / Y	Lungime segment (** (m)
1	663.055,337 712.092,724	2	663.082,588 712.020,897	76.823
2	663.082,588 712.020,897	3	663.085,125 712.018,663	3.38
3	663.085,125 712.018,663	4	663.086,227 712.012,418	6.341
4	663.086,227 712.012,418	5	663.128,905 712.009,475	42.779
5	663.128,905 712.009,475	6	663.153,439 712.008,166	24.569

Document care conține date cu caracter personal, protejat de prevederile Regulamentului (UE) nr. 679/2016 și Legii 190/2018

Punct început	X / Y	Punct sfârşit	X / Y	Lungime segment (** (m)
6	663.153,439 712.008,166	7	663.144,553 711.994,2	16.553
7	663.144,553 711.994,2	8	663.138,573 711.978,317	16.971
8	663.138,573 711.978,317	9	663.143,848 711.953,382	25.487
9	663.143,848 711.953,382	10	663.160,839 711.937,965	22.943
10	663.160,839 711.937,965	11	663.177,404 711.929,876	18.435
11	663.177,404 711.929,876	12	663.186,487 711.925,44	10.108
12	663.186,487 711.925,44	13	663.197,23 711.924,223	10.812
13	663.197,23 711.924,223	14	663.124,225 712.116,644	205.805
14	663.124,225 712.116,644	15	663.120,535 712.115,363	3.906
15	663.120,535 712.115,363	16	663.062,442 712.095,345	61.445
16	663.062,442 712.095,345	1	663.055,337 712.092,724	7.573

** Lungimile segmentelor sunt determinate în planul de proiecţie Stereo 70 şi sunt rotunjite la 1 milimetru.
*** Distanţa dintre puncte este formată din segmente cumulate ce sunt mai mici decât valoarea 1 milimetru.

Document care conține date cu caracter personal, protejat de prevederile Regulamentului (UE) nr. 679/2016 și Legii 190/2018

DATE DESPRE IMOBILUL NR. 1194

Oficiul de Cadastru şi Publicitate Imobiliară BOTOSANI
Biroul de Cadastru şi Publicitate Imobiliară Botosani

A. Partea I. Descrierea imobilului

TEREN Extravilan

Adresa: Jud. Botosani

Nr. Crt	Nr cadastral Nr. topografic	Suprafaţa* (mp)	Observaţii / Referinţe
A1	50868	4.600	Sector cadastral:23 Teren neimprejmuit;

B. Partea II. Proprietari şi acte

Inscrieri privitoare la dreptul de proprietate şi alte drepturi reale		Referinţe
40251 / 15/06/2017		
Act Notarial nr. 1708, din 14/06/2017 emis de SPN Agachi Cornelia-Agachi Stelian;		
B3	Intabulare, drept de PROPRIETATE, dobandit prin Conventie, cota actuala 1/1	A1
	1) **ZAHARIUC MIRELA-DĂNUȚA**, bun propriu.	

C. Partea III. SARCINI .

Inscrieri privind dezmembramintele dreptului de proprietate, drepturi reale de garanţie şi sarcini	Referinţe
NU SUNT	

Document care conține date cu caracter personal, protejat de prevederile Regulamentului (UE) nr. 679/2016 și Legii 190/2018

Anexa Nr. 1 La Partea I

Teren

Nr cadastral	Suprafaţa (mp)*	Observaţii / Referinţe
50868	4.600	

* Suprafaţa este determinată in planul de proiecţie Stereo 70.

DETALII LINIARE IMOBIL

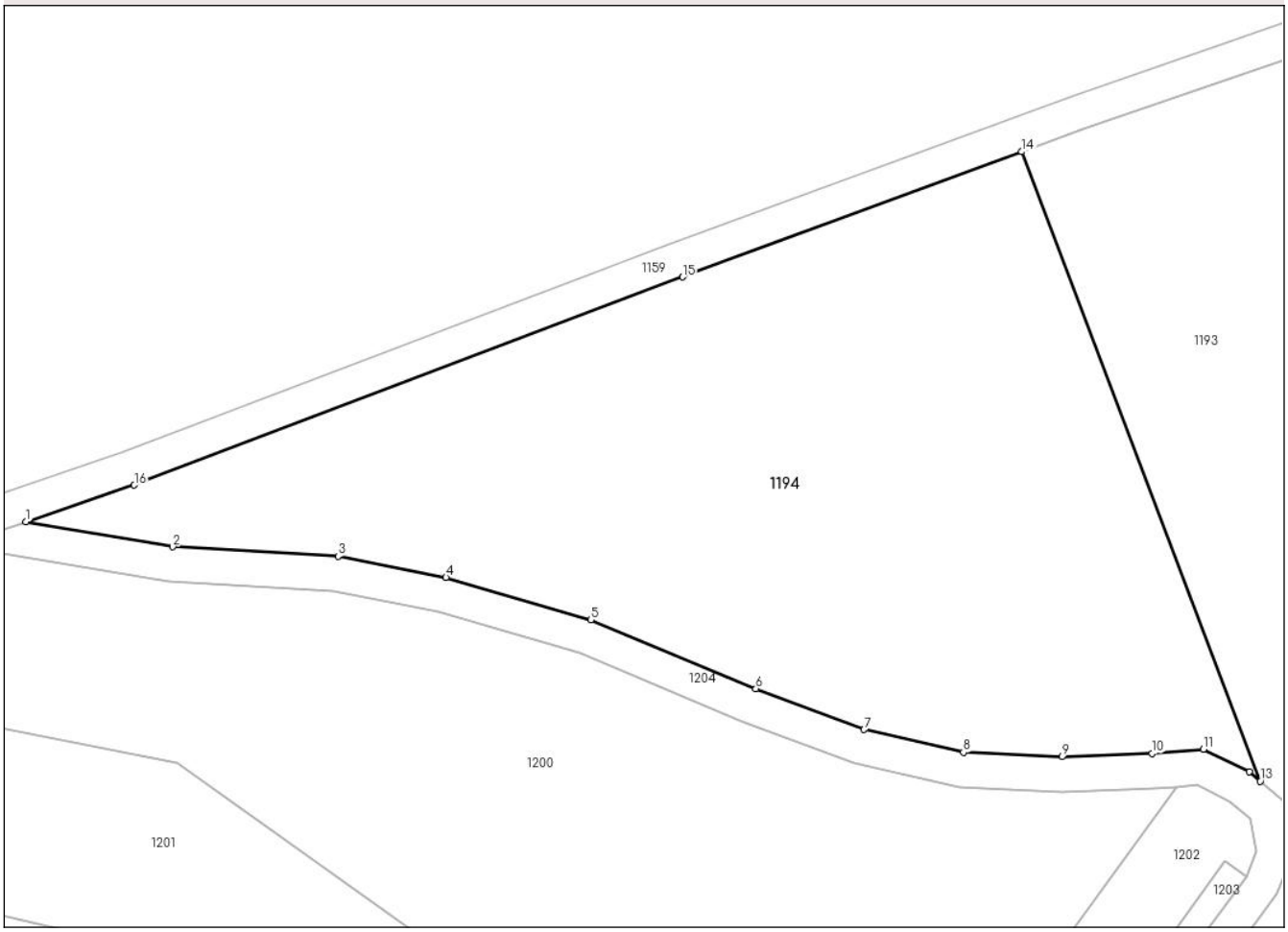

Date referitoare la teren

Crt	Categorie folosință	Intra vilan	Suprafaţa (mp)	Tarla	Parcelă	Nr. topo	Observaţii / Referinţe
1	arabil	NU	4.600	29	280/29	-	

Lungime Segmente
1) Valorile lungimilor segmentelor sunt obţinute din proiecţie în plan.

Punct început	X / Y	Punct sfârşit	X / Y	Lungime segment (** (m)
1	662.941,565 712.050,511	2	662.958,356 712.047,635	17.036
2	662.958,356 712.047,635	3	662.977,229 712.046,574	18.903
3	662.977,229 712.046,574	4	662.989,57 712.044,132	12.58
4	662.989,57 712.044,132	5	663.006,097 712.039,294	17.221
5	663.006,097 712.039,294	6	663.024,945 712.031,435	20.421

Document care conține date cu caracter personal, protejat de prevederile Regulamentului (UE) nr. 679/2016 și Legii 190/2018

Punct început	X / Y	Punct sfârşit	X / Y	Lungime segment (** (m)
6	663.024,945 712.031,435	7	663.037,327 712.026,781	13.228
7	663.037,327 712.026,781	8	663.048,674 712.024,186	11.64
8	663.048,674 712.024,186	9	663.059,918 712.023,68	11.255
9	663.059,918 712.023,68	10	663.070,247 712.024,051	10.336
10	663.070,247 712.024,051	11	663.076,108 712.024,542	5.882
11	663.076,108 712.024,542	12	663.081,357 712.021,981	5.84
12	663.081,357 712.021,981	13	663.082,588 712.020,897	1.64
13	663.082,588 712.020,897	14	663.055,337 712.092,724	76.823
14	663.055,337 712.092,724	15	663.016,61 712.078,44	41.277
15	663.016,61 712.078,44	16	662.953,944 712.054,683	67.018
16	662.953,944 712.054,683	1	662.941,565 712.050,511	13.063

** Lungimile segmentelor sunt determinate în planul de proiecţie Stereo 70 şi sunt rotunjite la 1 milimetru.
*** Distanţa dintre puncte este formată din segmente cumulate ce sunt mai mici decât valoarea 1 milimetru.

Document care conține date cu caracter personal, protejat de prevederile Regulamentului (UE) nr. 679/2016 și Legii 190/2018

DATE DESPRE IMOBILUL NR. 1195

Oficiul de Cadastru şi Publicitate Imobiliară BOTOSANI
Biroul de Cadastru şi Publicitate Imobiliară Botosani

A. Partea I. Descrierea imobilului

TEREN Extravilan

Adresa: Jud. Botosani

Nr. Crt	Nr cadastral Nr. topografic	Suprafaţa* (mp)	Observaţii / Referinţe
A1	51049	1.500	Sector cadastral:23 Teren neimprejmuit; Conform Titlului de proprietate imobilul se afla in pc. 284/4.

B. Partea II. Proprietari şi acte

Inscrieri privitoare la dreptul de proprietate şi alte drepturi reale		Referinţe
40262 / 15/06/2017		
Act Notarial nr. 1710, din 14/06/2017 emis de SPN Cornelia Agachi-Stelian Agachi (Botosani);		
B7	Intabulare, drept de PROPRIETATE, dobandit prin Conventie, cota actuala 1/1	A1
	1) **ZAHARIUC MIRELA-DĂNUŢA**, bun propriu.	

C. Partea III. SARCINI .

Inscrieri privind dezmembramintele dreptului de proprietate, drepturi reale de garanţie şi sarcini	Referinţe
NU SUNT	

Document care conține date cu caracter personal, protejat de prevederile Regulamentului (UE) nr. 679/2016 și Legii 190/2018

Anexa Nr. 1 La Partea I

Teren

Nr cadastral	Suprafaţa (mp)*	Observaţii / Referinţe
51049	1.500	Conform Titlului de proprietate imobilul se afla in pc. 284/4.

* Suprafaţa este determinată in planul de proiecţie Stereo 70.

DETALII LINIARE IMOBIL

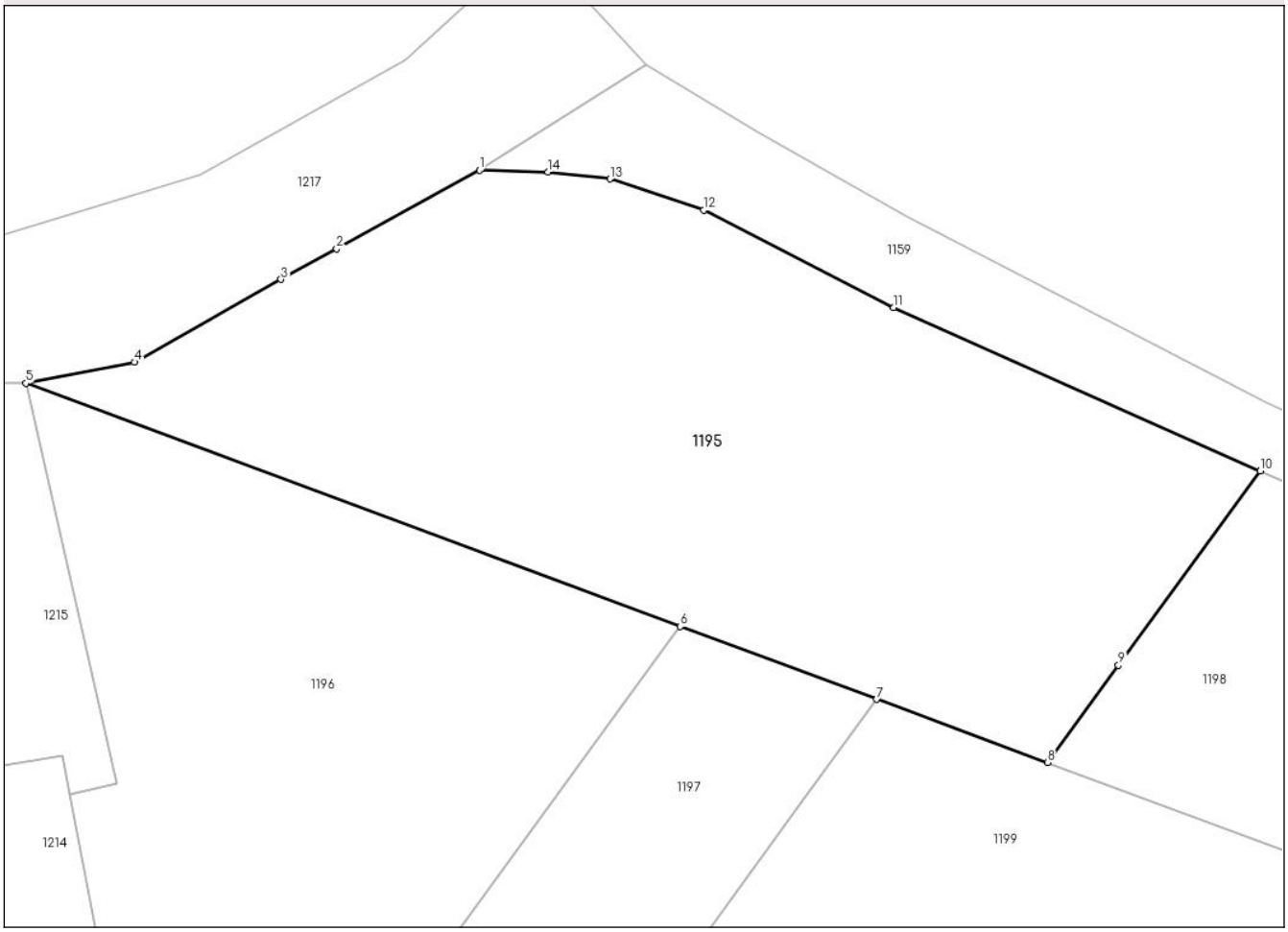

Date referitoare la teren

Crt	Categorie folosință	Intra vilan	Suprafaţa (mp)	Tarla	Parcelă	Nr. topo	Observaţii / Referinţe
1	faneata	NU	758	29	284/4	-	
2	faneata	NU	742	31	291	-	

Lungime Segmente

1) Valorile lungimilor segmentelor sunt obţinute din proiecţie în plan.

Punct început	X / Y	Punct sfârşit	X / Y	Lungime segment (** (m)
1	662.808,977 712.092,609	2	662.799,651 712.087,489	10.639
2	662.799,651 712.087,489	3	662.796,018 712.085,494	4.145
3	662.796,018 712.085,494	4	662.786,441 712.080,092	10.995
4	662.786,441 712.080,092	5	662.779,345 712.078,705	7.23

Document care conține date cu caracter personal, protejat de prevederile Regulamentului (UE) nr. 679/2016 și Legii 190/2018

Punct început	X / Y	Punct sfârşit	X / Y	Lungime segment (** (m)
5	662.779,345 712.078,705	6	662.822,112 712.062,843	45.614
6	662.822,112 712.062,843	7	662.834,931 712.058,088	13.672
7	662.834,931 712.058,088	8	662.846,083 712.053,952	11.894
8	662.846,083 712.053,952	9	662.850,725 712.060,304	7.867
9	662.850,725 712.060,304	10	662.859,988 712.072,978	15.698
10	662.859,988 712.072,978	11	662.836,046 712.083,65	26.213
11	662.836,046 712.083,65	12	662.823,625 712.090,012	13.956
12	662.823,625 712.090,012	13	662.817,505 712.092,045	6.449
13	662.817,505 712.092,045	14	662.813,45 712.092,494	4.08
14	662.813,45 712.092,494	1	662.808,977 712.092,609	4.474

** Lungimile segmentelor sunt determinate în planul de proiecţie Stereo 70 şi sunt rotunjite la 1 milimetru.
*** Distanţa dintre puncte este formată din segmente cumulate ce sunt mai mici decât valoarea 1 milimetru.

Document care conține date cu caracter personal, protejat de prevederile Regulamentului (UE) nr. 679/2016 și Legii 190/2018

DATE DESPRE IMOBILUL NR. 1196

Oficiul de Cadastru şi Publicitate Imobiliară BOTOSANI
Biroul de Cadastru şi Publicitate Imobiliară Botosani

A. Partea I. Descrierea imobilului

TEREN Extravilan

Adresa: Jud. Botosani

Nr. Crt	Nr cadastral Nr. topografic	Suprafaţa* (mp)	Observaţii / Referinţe
A1		1.000	Sector cadastral:23 Teren neimprejmuit; Conform Titlului de proprietate imobilul se afla in pc. 284/3.

B. Partea II. Proprietari şi acte

Inscrieri privitoare la dreptul de proprietate şi alte drepturi reale		Referinţe
/		
Act Administrativ nr. 104844, din 30/09/2002 emis de Comisia Judeteana Botosani;		
B1	Intabulare, drept de PROPRIETATE, dobandit prin Reconstituire, cota actuala 1/1	A1
	1) **CURALIUC DOMNICA**, Lipsă CNP; 2) **CURALIUC MIRCEA**, Lipsă CNP, bun comun.	

C. Partea III. SARCINI .

Inscrieri privind dezmembramintele dreptului de proprietate, drepturi reale de garanţie şi sarcini	Referinţe
NU SUNT	

Document care conține date cu caracter personal, protejat de prevederile Regulamentului (UE) nr. 679/2016 și Legii 190/2018

Anexa Nr. 1 La Partea I

Teren

Nr cadastral	Suprafaţa (mp)*	Observaţii / Referinţe
	1.000	Conform Titlului de proprietate imobilul se afla in pc. 284/3.

* Suprafaţa este determinată in planul de proiecţie Stereo 70.

DETALII LINIARE IMOBIL

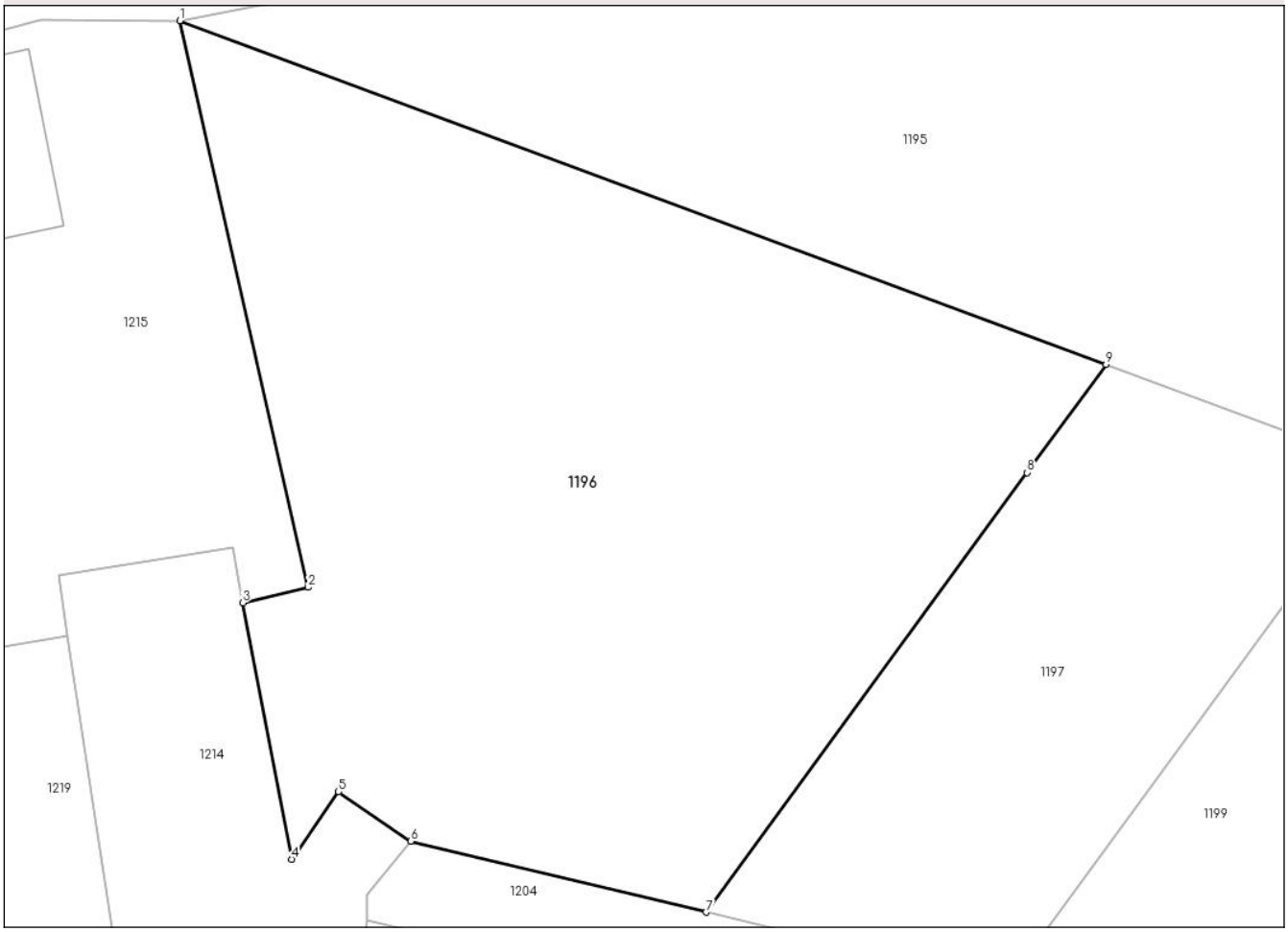

Date referitoare la teren

Crt	Categorie folosință	Intra vilan	Suprafaţa (mp)	Tarla	Parcelă	Nr. topo	Observaţii / Referinţe
1	faneata	NU	135	29	284/3	-	
2	arabil	NU	865	31	294	-	

Lungime Segmente
1) Valorile lungimilor segmentelor sunt obţinute din proiecţie în plan.

Punct început	X / Y	Punct sfârşit	X / Y	Lungime segment (** (m)
1	662.779,345 712.078,705	2	662.785,262 712.052,565	26.801
2	662.785,262 712.052,565	3	662.782,241 712.051,852	3.104
3	662.782,241 712.051,852	4	662.784,494 712.040,022	12.043
4	662.784,494 712.040,022	5	662.786,664 712.043,133	3.793

Document care conține date cu caracter personal, protejat de prevederile Regulamentului (UE) nr. 679/2016 și Legii 190/2018

Punct început	X / Y	Punct sfârşit	X / Y	Lungime segment (** (m)
5	662.786,664 712.043,133	6	662.789,999 712.040,855	4.039
6	662.789,999 712.040,855	7	662.803,648 712.037,58	14.036
7	662.803,648 712.037,58	8	662.818,469 712.057,858	25.117
8	662.818,469 712.057,858	9	662.822,112 712.062,843	6.174
9	662.822,112 712.062,843	1	662.779,345 712.078,705	45.614

** Lungimile segmentelor sunt determinate în planul de proiecţie Stereo 70 şi sunt rotunjite la 1 milimetru.
*** Distanţa dintre puncte este formată din segmente cumulate ce sunt mai mici decât valoarea 1 milimetru.

Document care conține date cu caracter personal, protejat de prevederile Regulamentului (UE) nr. 679/2016 și Legii 190/2018

DATE DESPRE IMOBILUL NR. 1197

Oficiul de Cadastru şi Publicitate Imobiliară BOTOSANI
Biroul de Cadastru şi Publicitate Imobiliară Botosani

A. Partea I. Descrierea imobilului

TEREN Extravilan

Adresa: Jud. Botosani

Nr. Crt	Nr cadastral Nr. topografic	Suprafaţa* (mp)	Observaţii / Referinţe
A1		400	Sector cadastral:23 Teren neimprejmuit; Conform Titlului de proprietate imobilul se afla in pc. 284/1.

B. Partea II. Proprietari şi acte

Inscrieri privitoare la dreptul de proprietate şi alte drepturi reale		Referinţe
/		
Act Administrativ nr. 104800, din 09/09/2002 emis de Comisia Judeteana Botosani;		
B1	Intabulare, drept de PROPRIETATE, dobandit prin Reconstituire, cota actuala 1/1	A1
	1) **CHIRIAC CONSTANTIN**, Lipsă CNP; 2) **CHIRIAC MARCEL**, Lipsă CNP, bun comun.	

C. Partea III. SARCINI .

Inscrieri privind dezmembramintele dreptului de proprietate, drepturi reale de garanţie şi sarcini	Referinţe
NU SUNT	

Document care conține date cu caracter personal, protejat de prevederile Regulamentului (UE) nr. 679/2016 și Legii 190/2018

Anexa Nr. 1 La Partea I

Teren

Nr cadastral	Suprafaţa (mp)*	Observaţii / Referinţe
	400	Conform Titlului de proprietate imobilul se afla in pc. 284/1.

* Suprafaţa este determinată in planul de proiecţie Stereo 70.

DETALII LINIARE IMOBIL

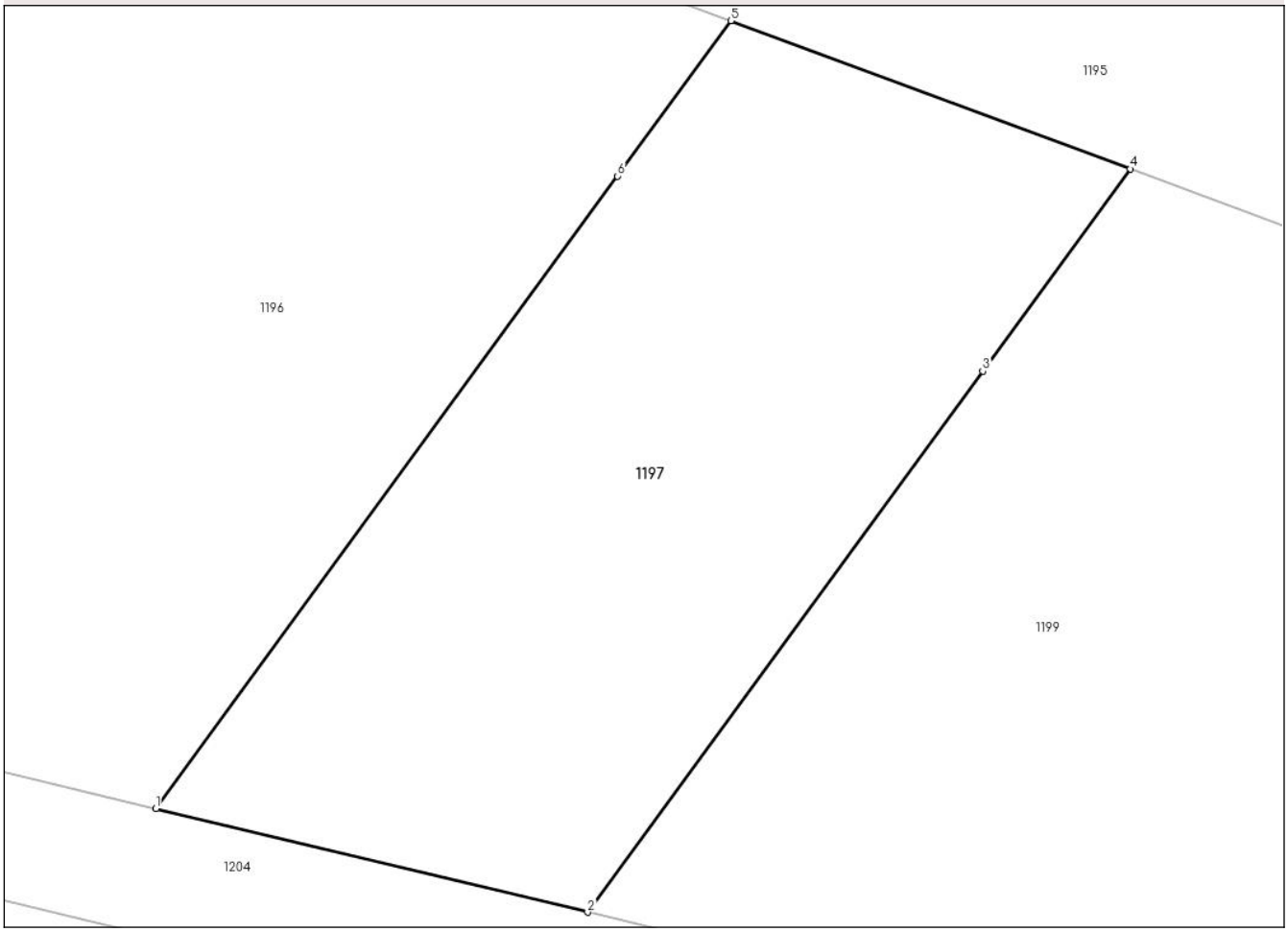

Date referitoare la teren

Crt	Categorie folosință	Intra vilan	Suprafaţa (mp)	Tarla	Parcelă	Nr. topo	Observaţii / Referinţe
1	faneata	NU	93	29	284/1	-	
2	arabil	NU	307	31	294	-	

Lungime Segmente
1) Valorile lungimilor segmentelor sunt obţinute din proiecţie în plan.

Punct început	X / Y	Punct sfârşit	X / Y	Lungime segment (** (m)
1	662.803,648 712.037,58	2	662.817,511 712.034,253	14.257
2	662.817,511 712.034,253	3	662.830,196 712.051,609	21.497
3	662.830,196 712.051,609	4	662.834,931 712.058,088	8.025
4	662.834,931 712.058,088	5	662.822,112 712.062,843	13.672

Document care conține date cu caracter personal, protejat de prevederile Regulamentului (UE) nr. 679/2016 și Legii 190/2018

Punct început	X / Y	Punct sfârşit	X / Y	Lungime segment (** (m)
5	662.822,112 712.062,843	6	662.818,469 712.057,858	6.174
6	662.818,469 712.057,858	1	662.803,648 712.037,58	25.117

** Lungimile segmentelor sunt determinate în planul de proiecţie Stereo 70 şi sunt rotunjite la 1 milimetru.
*** Distanţa dintre puncte este formată din segmente cumulate ce sunt mai mici decât valoarea 1 milimetru.

Document care conține date cu caracter personal, protejat de prevederile Regulamentului (UE) nr. 679/2016 și Legii 190/2018

DATE DESPRE IMOBILUL NR. 1198

Oficiul de Cadastru şi Publicitate Imobiliară BOTOSANI
Biroul de Cadastru şi Publicitate Imobiliară Botosani

A. Partea I. Descrierea imobilului

TEREN Extravilan

Adresa: Jud. Botosani

Nr. Crt	Nr cadastral Nr. topografic	Suprafaţa* (mp)	Observaţii / Referinţe
A1	51065	1.100	Sector cadastral:23 Teren neimprejmuit; Conform Titlului de proprietate imobilul se afla in pc. 291/1.

B. Partea II. Proprietari şi acte

Inscrieri privitoare la dreptul de proprietate şi alte drepturi reale		Referinţe
40263 / 15/06/2017		
Act Notarial nr. 1710, din 14/06/2017 emis de SPN Cornelia Agachi-Stelian Agachi (Botoşani);		
B7	Intabulare, drept de PROPRIETATE, dobandit prin Conventie, cota actuala 1/1	A1
	1) **ZAHARIUC MIRELA-DĂNUŢA**, bun propriu.	

C. Partea III. SARCINI .

Inscrieri privind dezmembramintele dreptului de proprietate, drepturi reale de garanţie şi sarcini	Referinţe
NU SUNT	

Document care conține date cu caracter personal, protejat de prevederile Regulamentului (UE) nr. 679/2016 și Legii 190/2018

Anexa Nr. 1 La Partea I

Teren

Nr cadastral	Suprafaţa (mp)*	Observaţii / Referinţe
51065	1.100	Conform Titlului de proprietate imobilul se afla in pc. 291/1.

* Suprafaţa este determinată in planul de proiecţie Stereo 70.

DETALII LINIARE IMOBIL

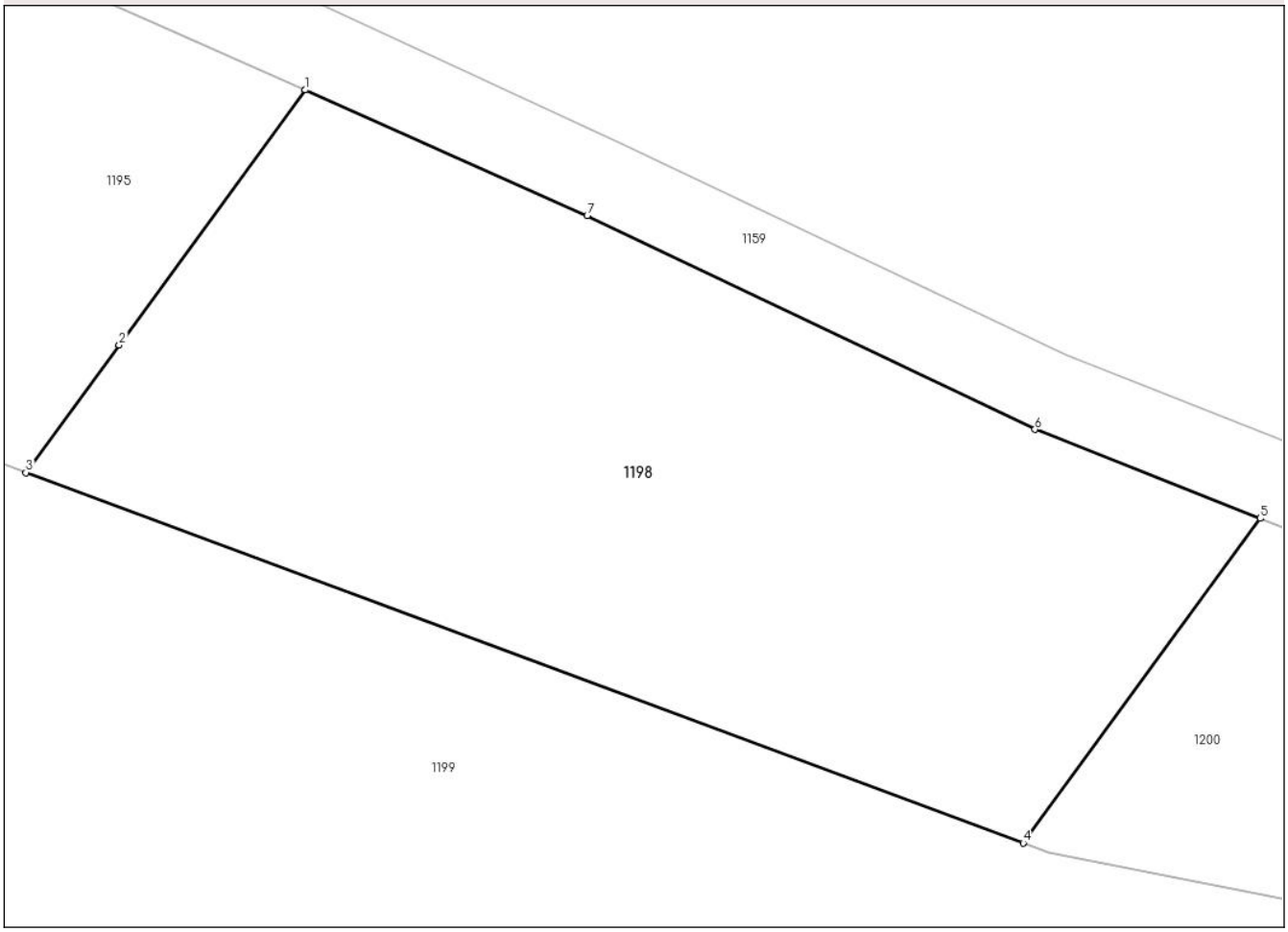

Date referitoare la teren

Crt	Categorie folosință	Intra vilan	Suprafaţa (mp)	Tarla	Parcelă	Nr. topo	Observaţii / Referinţe
1	faneata	NU	838	29	284	-	
2	faneata	NU	262	31	291/1	-	

Lungime Segmente
1) Valorile lungimilor segmentelor sunt obţinute din proiecţie în plan.

Punct început	X / Y	Punct sfârşit	X / Y	Lungime segment (** (m)
1	662.859,988 712.072,978	2	662.850,725 712.060,304	15.698
2	662.850,725 712.060,304	3	662.846,083 712.053,952	7.867
3	662.846,083 712.053,952	4	662.895,725 712.035,539	52.947
4	662.895,725 712.035,539	5	662.907,523 712.051,681	19.994

Document care conține date cu caracter personal, protejat de prevederile Regulamentului (UE) nr. 679/2016 și Legii 190/2018

Punct început	X / Y	Punct sfârşit	X / Y	Lungime segment (** (m)
5	662.907,523 712.051,681	6	662.896,312 712.056,099	12.05
6	662.896,312 712.056,099	7	662.874,018 712.066,724	24.696
7	662.874,018 712.066,724	1	662.859,988 712.072,978	15.361

** Lungimile segmentelor sunt determinate în planul de proiecţie Stereo 70 şi sunt rotunjite la 1 milimetru.
*** Distanţa dintre puncte este formată din segmente cumulate ce sunt mai mici decât valoarea 1 milimetru.

Document care conține date cu caracter personal, protejat de prevederile Regulamentului (UE) nr. 679/2016 și Legii 190/2018

DATE DESPRE IMOBILUL NR. 1199

Oficiul de Cadastru şi Publicitate Imobiliară BOTOSANI
Biroul de Cadastru şi Publicitate Imobiliară Botosani

A. Partea I. Descrierea imobilului

TEREN Extravilan

Adresa: Jud. Botosani

Nr. Crt	Nr cadastral Nr. topografic	Suprafaţa* (mp)	Observaţii / Referinţe
A1		1.900	Sector cadastral:23 Teren neimprejmuit; Conform Titlului de proprietate imobilul se afla in pc. 283/2.

B. Partea II. Proprietari şi acte

Inscrieri privitoare la dreptul de proprietate şi alte drepturi reale		Referinţe
/		
Act Administrativ nr. 26592, din 30/11/1993 emis de Comisia Judeteana Botosani;		
B1	Intabulare, drept de PROPRIETATE, dobandit prin Reconstituire, cota actuala 1/1	A1
	1) **BELECCIU DIDIA**, Lipsă CNP; 2) **CONSTANTIN MARIA**, Lipsă CNP; 3) **MIHAI ION**, Lipsă CNP, bun comun.	

C. Partea III. SARCINI .

Inscrieri privind dezmembramintele dreptului de proprietate, drepturi reale de garanţie şi sarcini	Referinţe
NU SUNT	

Document care conține date cu caracter personal, protejat de prevederile Regulamentului (UE) nr. 679/2016 și Legii 190/2018

Anexa Nr. 1 La Partea I

Teren

Nr cadastral	Suprafaţa (mp)*	Observaţii / Referinţe
	1.900	Conform Titlului de proprietate imobilul se afla in pc. 283/2.

* Suprafaţa este determinată in planul de proiecţie Stereo 70.

DETALII LINIARE IMOBIL

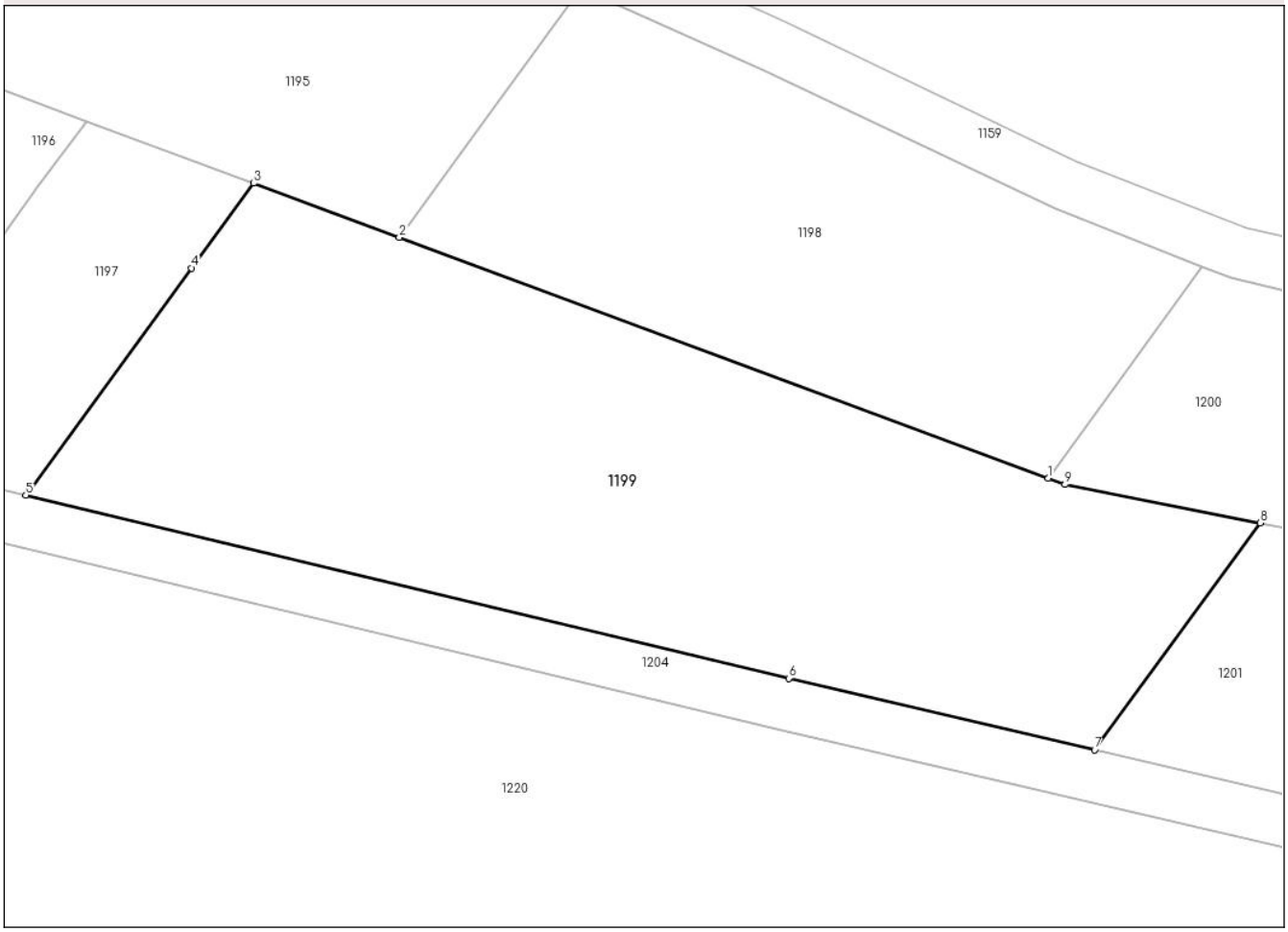

Date referitoare la teren

Crt	Categorie folosință	Intra vilan	Suprafaţa (mp)	Tarla	Parcelă	Nr. topo	Observaţii / Referinţe
1	faneata	NU	1.062	29	283/2	-	
2	arabil	NU	838	31	294	-	

Lungime Segmente
1) Valorile lungimilor segmentelor sunt obţinute din proiecţie în plan.

Punct început	X / Y	Punct sfârşit	X / Y	Lungime segment (** (m)
1	662.895,725 712.035,539	2	662.846,083 712.053,952	52.947
2	662.846,083 712.053,952	3	662.834,931 712.058,088	11.894
3	662.834,931 712.058,088	4	662.830,196 712.051,609	8.025
4	662.830,196 712.051,609	5	662.817,511 712.034,253	21.497

Document care conține date cu caracter personal, protejat de prevederile Regulamentului (UE) nr. 679/2016 și Legii 190/2018

Punct început	X / Y	Punct sfârşit	X / Y	Lungime segment (** (m)
5	662.817,511 712.034,253	6	662.875,878 712.020,245	60.024
6	662.875,878 712.020,245	7	662.899,285 712.014,794	24.033
7	662.899,285 712.014,794	8	662.911,96 712.032,137	21.481
8	662.911,96 712.032,137	9	662.897,004 712.035,065	15.24
9	662.897,004 712.035,065	1	662.895,725 712.035,539	1.364

** Lungimile segmentelor sunt determinate în planul de proiecţie Stereo 70 şi sunt rotunjite la 1 milimetru.
*** Distanţa dintre puncte este formată din segmente cumulate ce sunt mai mici decât valoarea 1 milimetru.

Document care conține date cu caracter personal, protejat de prevederile Regulamentului (UE) nr. 679/2016 și Legii 190/2018

DATE DESPRE IMOBILUL NR. 1200

Oficiul de Cadastru şi Publicitate Imobiliară BOTOSANI
Biroul de Cadastru şi Publicitate Imobiliară Botosani

A. Partea I. Descrierea imobilului

TEREN Extravilan

Adresa: Jud. Botosani

Nr. Crt	Nr cadastral Nr. topografic	Suprafaţa* (mp)	Observaţii / Referinţe
A1	51047	5.300	Sector cadastral:23 Teren neimprejmuit; Conform Titlului de proprietate imobilul se afla in pc. 283/1.

B. Partea II. Proprietari şi acte

Inscrieri privitoare la dreptul de proprietate şi alte drepturi reale		Referinţe
40244 / 15/06/2017		
Act Notarial nr. 1708, din 14/06/2017 emis de SPN Cornelia Agachi-Stelian Agachi (Botoşani);		
B3	Intabulare, drept de PROPRIETATE, dobandit prin Conventie, cota actuala 1/1	A1
	1) **ZAHARIUC MIRELA-DĂNUŢA**, bun propriu.	

C. Partea III. SARCINI .

Inscrieri privind dezmembramintele dreptului de proprietate, drepturi reale de garanţie şi sarcini	Referinţe
NU SUNT	

Document care conține date cu caracter personal, protejat de prevederile Regulamentului (UE) nr. 679/2016 și Legii 190/2018

Anexa Nr. 1 La Partea I

Teren

Nr cadastral	Suprafaţa (mp)*	Observaţii / Referinţe
51047	5.300	Conform Titlului de proprietate imobilul se afla in pc. 283/1.

* Suprafaţa este determinată in planul de proiecţie Stereo 70.

DETALII LINIARE IMOBIL

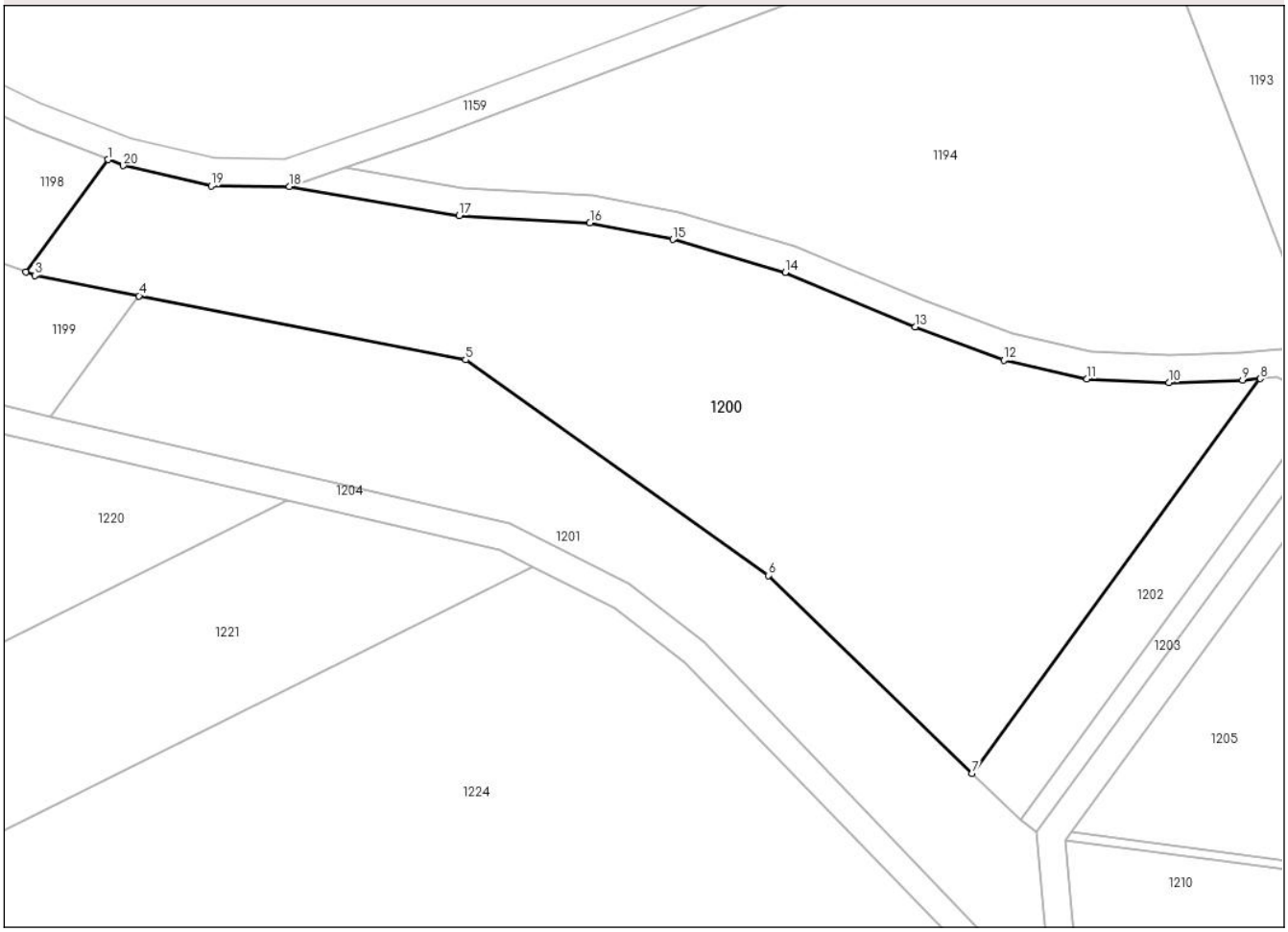

Date referitoare la teren

Crt	Categorie folosință	Intra vilan	Suprafaţa (mp)	Tarla	Parcelă	Nr. topo	Observaţii / Referinţe
1	ape statatoare	NU	3.184	29	283/1	-	
2	faneata	NU	2.116	29	284	-	

Lungime Segmente
1) Valorile lungimilor segmentelor sunt obţinute din proiecţie în plan.

Punct început	X / Y	Punct sfârşit	X / Y	Lungime segment (** (m)
1	662.907,523 712.051,681	2	662.895,725 712.035,539	19.994
2	662.895,725 712.035,539	3	662.897,004 712.035,065	1.364
3	662.897,004 712.035,065	4	662.911,96 712.032,137	15.24
4	662.911,96 712.032,137	5	662.958,864 712.022,956	47.794

Document care conține date cu caracter personal, protejat de prevederile Regulamentului (UE) nr. 679/2016 și Legii 190/2018

Punct început	X / Y	Punct sfârşit	X / Y	Lungime segment (** (m)
5	662.958,864 712.022,956	6	663.002,33 711.992,038	53.341
6	663.002,33 711.992,038	7	663.031,627 711.963,649	40.795
7	663.031,627 711.963,649	8	663.073,007 712.020,268	70.129
8	663.073,007 712.020,268	9	663.070,486 712.020,057	2.53
9	663.070,486 712.020,057	10	663.059,899 712.019,676	10.594
10	663.059,899 712.019,676	11	663.048,134 712.020,207	11.777
11	663.048,134 712.020,207	12	663.036,173 712.022,941	12.269
12	663.036,173 712.022,941	13	663.023,471 712.027,716	13.57
13	663.023,471 712.027,716	14	663.004,762 712.035,517	20.27
14	663.004,762 712.035,517	15	662.988,618 712.040,243	16.822
15	662.988,618 712.040,243	16	662.976,726 712.042,596	12.123
16	662.976,726 712.042,596	17	662.957,938 712.043,653	18.818
17	662.957,938 712.043,653	18	662.933,576 712.047,82	24.716
18	662.933,576 712.047,82	19	662.922,327 712.047,929	11.25
19	662.922,327 712.047,929	20	662.909,691 712.050,826	12.964
20	662.909,691 712.050,826	1	662.907,523 712.051,681	2.331

** Lungimile segmentelor sunt determinate în planul de proiecţie Stereo 70 şi sunt rotunjite la 1 milimetru.
*** Distanţa dintre puncte este formată din segmente cumulate ce sunt mai mici decât valoarea 1 milimetru.

Document care conține date cu caracter personal, protejat de prevederile Regulamentului (UE) nr. 679/2016 și Legii 190/2018

DATE DESPRE IMOBILUL NR. 1201

Oficiul de Cadastru şi Publicitate Imobiliară BOTOSANI
Biroul de Cadastru şi Publicitate Imobiliară Botosani

A. Partea I. Descrierea imobilului

TEREN Extravilan

Adresa: Jud. Botosani

Nr. Crt	Nr cadastral Nr. topografic	Suprafaţa* (mp)	Observaţii / Referinţe
A1		2.700	Sector cadastral:23 Teren neimprejmuit;

B. Partea II. Proprietari şi acte

Inscrieri privitoare la dreptul de proprietate şi alte drepturi reale		Referinţe
/		
Act Administrativ nr. 26606, din 15/12/1993 emis de Comisia Judeteana Botosani;		
B1	Intabulare, drept de PROPRIETATE, dobandit prin Reconstituire, cota actuala 1/1	A1
	1) **ATODIRESEI PETRU**, Lipsă CNP, bun propriu.	

C. Partea III. SARCINI .

Inscrieri privind dezmembramintele dreptului de proprietate, drepturi reale de garanţie şi sarcini	Referinţe
NU SUNT	

Document care conține date cu caracter personal, protejat de prevederile Regulamentului (UE) nr. 679/2016 și Legii 190/2018

Anexa Nr. 1 La Partea I

Teren

Nr cadastral	Suprafaţa (mp)*	Observaţii / Referinţe
	2.700	

* Suprafaţa este determinată in planul de proiecţie Stereo 70.

DETALII LINIARE IMOBIL

Date referitoare la teren

Crt	Categorie folosință	Intra vilan	Suprafaţa (mp)	Tarla	Parcelă	Nr. topo	Observaţii / Referinţe
1	ape statatoare	NU	2.700	29	283/1	-	

Lungime Segmente
1) Valorile lungimilor segmentelor sunt obţinute din proiecţie în plan.

Punct început	X / Y	Punct sfârşit	X / Y	Lungime segment (** (m)
1	662.911,96 712.032,137	2	662.899,285 712.014,794	21.481
2	662.899,285 712.014,794	3	662.965,156 711.999,453	67.634
3	662.965,156 711.999,453	4	662.982,448 711.990,741	19.363
4	662.982,448 711.990,741	5	662.993,079 711.982,541	13.426
5	662.993,079 711.982,541	6	663.043,248 711.930,202	72.5

Document care conține date cu caracter personal, protejat de prevederile Regulamentului (UE) nr. 679/2016 și Legii 190/2018

Punct început	X / Y	Punct sfârşit	X / Y	Lungime segment (** (m)
6	663.043,248 711.930,202	7	663.040,902 711.955,227	25.135
7	663.040,902 711.955,227	8	663.038,524 711.956,965	2.945
8	663.038,524 711.956,965	9	663.031,627 711.963,649	9.604
9	663.031,627 711.963,649	10	663.002,33 711.992,038	40.795
10	663.002,33 711.992,038	11	662.958,864 712.022,956	53.341
11	662.958,864 712.022,956	1	662.911,96 712.032,137	47.794

** Lungimile segmentelor sunt determinate în planul de proiecţie Stereo 70 şi sunt rotunjite la 1 milimetru.
*** Distanţa dintre puncte este formată din segmente cumulate ce sunt mai mici decât valoarea 1 milimetru.

Document care conține date cu caracter personal, protejat de prevederile Regulamentului (UE) nr. 679/2016 și Legii 190/2018

DATE DESPRE IMOBILUL NR. 1202

Oficiul de Cadastru şi Publicitate Imobiliară BOTOSANI
Biroul de Cadastru şi Publicitate Imobiliară Botosani

A. Partea I. Descrierea imobilului

TEREN Extravilan

Adresa: Jud. Botosani

Nr. Crt	Nr cadastral Nr. topografic	Suprafaţa* (mp)	Observaţii / Referinţe
A1	51042	700	Sector cadastral:23 Teren neimprejmuit;

B. Partea II. Proprietari şi acte

Inscrieri privitoare la dreptul de proprietate şi alte drepturi reale		Referinţe
40256 / 15/06/2017		
Act Notarial nr. 1710, din 14/06/2017 emis de NP Agachi Cornelia;		
B6	Intabulare, drept de PROPRIETATE, dobandit prin Conventie, cota actuala 1/1	A1
	1) **ZAHARIUC MIRELA-DĂNUȚA**, bun propriu.	

C. Partea III. SARCINI .

Inscrieri privind dezmembramintele dreptului de proprietate, drepturi reale de garanţie şi sarcini	Referinţe
NU SUNT	

Document care conține date cu caracter personal, protejat de prevederile Regulamentului (UE) nr. 679/2016 și Legii 190/2018

Anexa Nr. 1 La Partea I

Teren

Nr cadastral	Suprafaţa (mp)*	Observaţii / Referinţe
51042	700	

* Suprafaţa este determinată in planul de proiecţie Stereo 70.

DETALII LINIARE IMOBIL

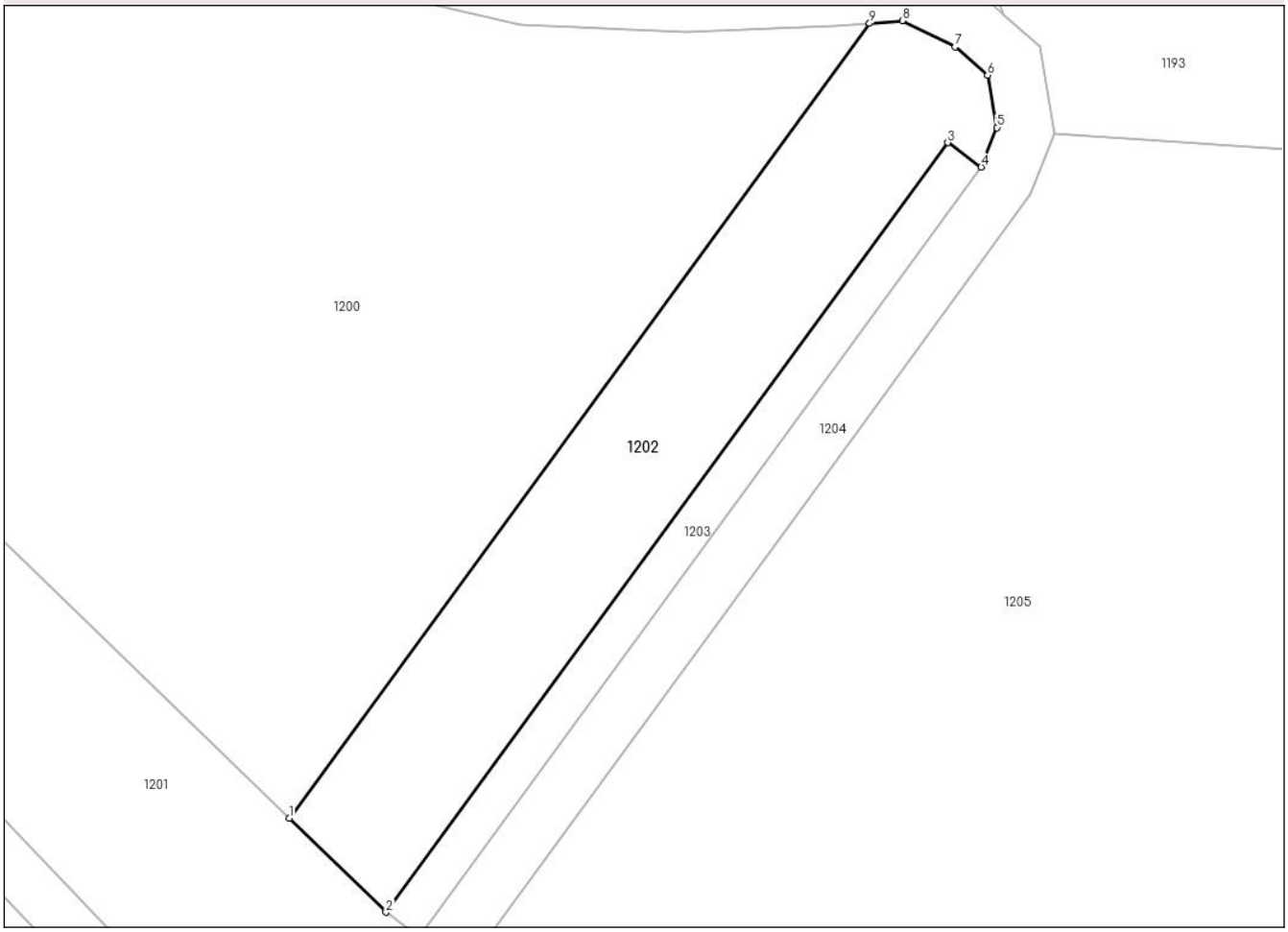

Date referitoare la teren

Crt	Categorie folosință	Intra vilan	Suprafaţa (mp)	Tarla	Parcelă	Nr. topo	Observaţii / Referinţe
1	ape statatoare	NU	700	29	283/3	-	

Lungime Segmente
1) Valorile lungimilor segmentelor sunt obţinute din proiecţie în plan.

Punct început	X / Y	Punct sfârşit	X / Y	Lungime segment (** (m)
1	663.031,627 711.963,649	2	663.038,524 711.956,965	9.604
2	663.038,524 711.956,965	3	663.078,589 712.011,785	67.9
3	663.078,589 712.011,785	4	663.080,967 712.010,047	2.945
4	663.080,967 712.010,047	5	663.082,09 712.012,847	3.017
5	663.082,09 712.012,847	6	663.081,43 712.016,587	3.798

Document care conține date cu caracter personal, protejat de prevederile Regulamentului (UE) nr. 679/2016 și Legii 190/2018

Punct început	X / Y	Punct sfârşit	X / Y	Lungime segment (** (m)
6	663.081,43 712.016,587	7	663.079,118 712.018,623	3.081
7	663.079,118 712.018,623	8	663.075,344 712.020,464	4.199
8	663.075,344 712.020,464	9	663.073,007 712.020,268	2.345
9	663.073,007 712.020,268	1	663.031,627 711.963,649	70.129

** Lungimile segmentelor sunt determinate în planul de proiecţie Stereo 70 şi sunt rotunjite la 1 milimetru.
*** Distanţa dintre puncte este formată din segmente cumulate ce sunt mai mici decât valoarea 1 milimetru.

Document care conține date cu caracter personal, protejat de prevederile Regulamentului (UE) nr. 679/2016 și Legii 190/2018

DATE DESPRE IMOBILUL NR. 1203

Oficiul de Cadastru şi Publicitate Imobiliară BOTOSANI
Biroul de Cadastru şi Publicitate Imobiliară Botosani

A. Partea I. Descrierea imobilului

TEREN Extravilan

Adresa: Jud. Botosani

Nr. Crt	Nr cadastral Nr. topografic	Suprafaţa* (mp)	Observaţii / Referinţe
A1	51063	200	Sector cadastral:23 Teren neimprejmuit;

B. Partea II. Proprietari şi acte

Inscrieri privitoare la dreptul de proprietate şi alte drepturi reale		Referinţe
40267 / 15/06/2017		
Act Notarial nr. 1709, din 14/06/2017 emis de NP Agachi Cornelia;		
B4	Intabulare, drept de PROPRIETATE, dobandit prin Conventie, cota actuala 1/1	A1
	1) **ZAHARIUC MIRELA-DĂNUȚA**, bun propriu.	

C. Partea III. SARCINI .

Inscrieri privind dezmembramintele dreptului de proprietate, drepturi reale de garanţie şi sarcini	Referinţe
NU SUNT	

Document care conține date cu caracter personal, protejat de prevederile Regulamentului (UE) nr. 679/2016 și Legii 190/2018

Anexa Nr. 1 La Partea I

Teren

Nr cadastral	Suprafaţa (mp)*	Observaţii / Referinţe
51063	200	

* Suprafaţa este determinată in planul de proiecţie Stereo 70.

DETALII LINIARE IMOBIL

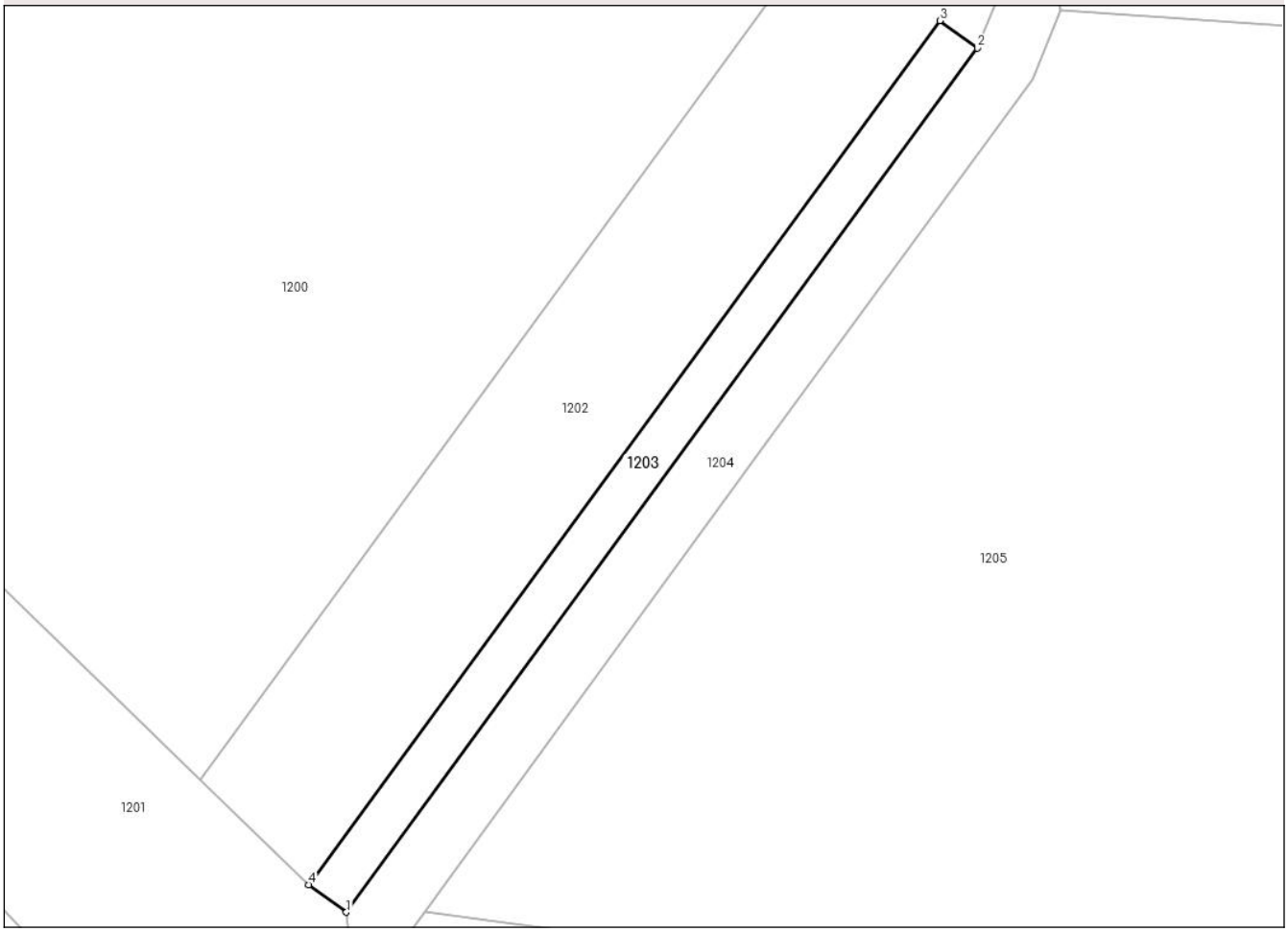

Date referitoare la teren

Crt	Categorie folosință	Intra vilan	Suprafaţa (mp)	Tarla	Parcelă	Nr. topo	Observaţii / Referinţe
1	curti constructii	NU	200	29	282	-	

Lungime Segmente
1) Valorile lungimilor segmentelor sunt obţinute din proiecţie în plan.

Punct început	X / Y	Punct sfârşit	X / Y	Lungime segment (** (m)
1	663.040,902 711.955,227	2	663.080,967 712.010,047	67.9
2	663.080,967 712.010,047	3	663.078,589 712.011,785	2.945
3	663.078,589 712.011,785	4	663.038,524 711.956,965	67.9
4	663.038,524 711.956,965	1	663.040,902 711.955,227	2.945

Document care conține date cu caracter personal, protejat de prevederile Regulamentului (UE) nr. 679/2016 și Legii 190/2018

** Lungimile segmentelor sunt determinate în planul de proiecţie Stereo 70 şi sunt rotunjite la 1 milimetru.
*** Distanţa dintre puncte este formată din segmente cumulate ce sunt mai mici decât valoarea 1 milimetru.

DATE DESPRE IMOBILUL NR. 1204

Oficiul de Cadastru şi Publicitate Imobiliară BOTOSANI
Biroul de Cadastru şi Publicitate Imobiliară Botosani

A. Partea I. Descrierea imobilului

TEREN Extravilan

Adresa: Jud. Botosani

Nr. Crt	Nr cadastral Nr. topografic	Suprafaţa* (mp)	Observaţii / Referinţe
A1		2.160	Sector cadastral:23 Teren neimprejmuit;

B. Partea II. Proprietari şi acte

Inscrieri privitoare la dreptul de proprietate şi alte drepturi reale		Referinţe
/		
Act Normativ nr. 7, din 13/03/1996 emis de Parlamentul Romaniei;		
B1	Inscrierea posesiei, drept de PROPRIETATE, dobandit prin Lege, cota actuala 1/1	A1
	1) **NEIDENTIFICAT NEIDENTIFICAT**	
Act Normativ nr. 7., din 13/03/1996 emis de Parlamentul Romaniei (art. 13);		
B2	Se notează mențiunea de proprietar neidentificat, rezervă la dispoziția comisiei de fond funciar.	A1

C. Partea III. SARCINI .

Inscrieri privind dezmembramintele dreptului de proprietate, drepturi reale de garanţie şi sarcini	Referinţe
NU SUNT	

Document care conține date cu caracter personal, protejat de prevederile Regulamentului (UE) nr. 679/2016 și Legii 190/2018

Anexa Nr. 1 La Partea I

Teren

Nr cadastral	Suprafaţa (mp)*	Observaţii / Referinţe
	2.160	

* Suprafaţa este determinată in planul de proiecţie Stereo 70.

DETALII LINIARE IMOBIL

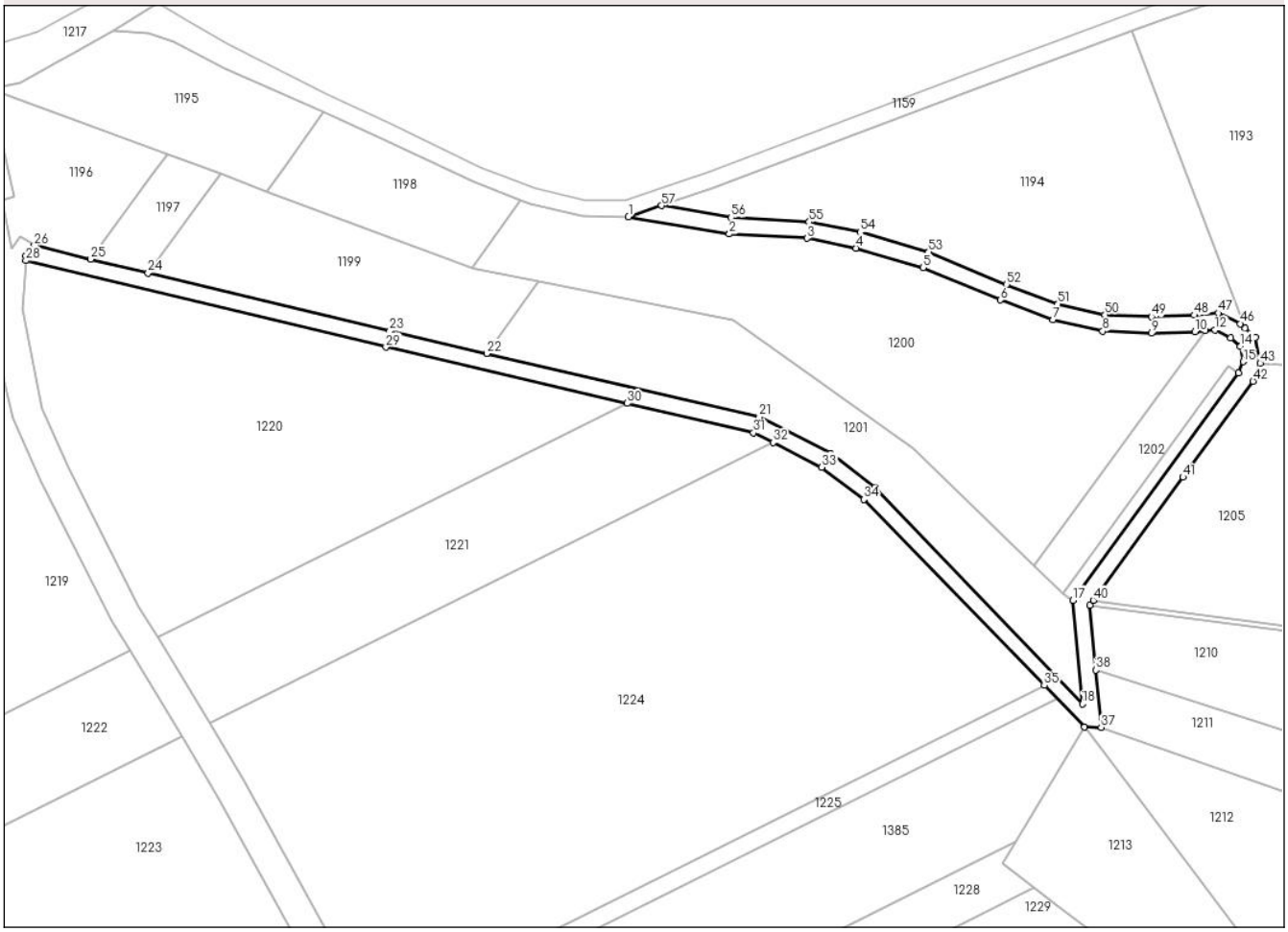

Date referitoare la teren

Crt	Categorie folosință	Intra vilan	Suprafaţa (mp)	Tarla	Parcelă	Nr. topo	Observaţii / Referinţe
1	drum	NU	625	29	280	-	
2	drum	NU	285	29	281	-	
3	drum	NU	1.250	31	294	-	

Lungime Segmente

1) Valorile lungimilor segmentelor sunt obţinute din proiecţie în plan.

Punct început	X / Y	Punct sfârşit	X / Y	Lungime segment
1	662.933,576 712.047,82	2	662.957,938 712.043,653	24.716
4	662.988,618 712.040,243	5	663.004,762 712.035,517	16.822
7	663.036,173 712.022,941	8	663.048,134 712.020,207	12.269
10	663.070,486 712.020,057	11	663.073,007 712.020,268	2.53

Punct început	X / Y	Punct sfârşit	X / Y	Lungime segment
2	662.957,938 712.043,653	3	662.976,726 712.042,596	18.818
5	663.004,762 712.035,517	6	663.023,471 712.027,716	20.27
8	663.048,134 712.020,207	9	663.059,899 712.019,676	11.777
11	663.073,007 712.020,268	12	663.075,344 712.020,464	2.345

Punct început	X / Y	Punct sfârşit	X / Y	Lungime segment
3	662.976,726 712.042,596	4	662.988,618 712.040,243	12.123
6	663.023,471 712.027,716	7	663.036,173 712.022,941	13.57
9	663.059,899 712.019,676	10	663.070,486 712.020,057	10.594
12	663.075,344 712.020,464	13	663.079,118 712.018,623	4.199

Document care conține date cu caracter personal, protejat de prevederile Regulamentului (UE) nr. 679/2016 și Legii 190/2018

Punct început	X / Y	Punct sfârşit	X / Y	Lungime segment
13	663.079,118 712.018,623	14	663.081,43 712.016,587	3.081
16	663.080,967 712.010,047	17	663.040,902 711.955,227	67.9
19	662.993,079 711.982,541	20	662.982,448 711.990,741	13.426
22	662.899,285 712.014,794	23	662.875,878 712.020,245	24.033
25	662.803,648 712.037,58	26	662.789,999 712.040,855	14.036
28	662.787,961 712.037,231	29	662.874,958 712.016,352	89.467
31	662.963,783 711.995,666	32	662.968,498 711.993,291	5.279
34	662.990,399 711.979,557	35	663.034,033 711.934,669	62.601
37	663.047,794 711.924,562	38	663.046,496 711.938,407	13.906
40	663.045,858 711.955,23	41	663.067,565 711.984,93	36.787
43	663.086,227 712.012,418	44	663.085,125 712.018,663	6.341
46	663.081,357 712.021,981	47	663.076,108 712.024,542	5.84
49	663.059,918 712.023,68	50	663.048,674 712.024,186	11.255
52	663.024,945 712.031,435	53	663.006,097 712.039,294	20.421
55	662.977,229 712.046,574	56	662.958,356 712.047,635	18.903

Punct început	X / Y	Punct sfârşit	X / Y	Lungime segment
14	663.081,43 712.016,587	15	663.082,09 712.012,847	3.798
17	663.040,902 711.955,227	18	663.043,248 711.930,202	25.135
20	662.982,448 711.990,741	21	662.965,156 711.999,453	19.363
23	662.875,878 712.020,245	24	662.817,511 712.034,253	60.024
26	662.789,999 712.040,855	27	662.787,995 712.038,368	3.194
29	662.874,958 712.016,352	30	662.933,247 712.002,778	59.849
32	662.968,498 711.993,291	33	662.980,307 711.987,341	13.223
35	663.034,033 711.934,669	36	663.043,768 711.924,655	13.966
38	663.046,496 711.938,407	39	663.045,026 711.954,091	15.753
41	663.067,565 711.984,93	42	663.084,497 712.008,097	28.695
44	663.085,125 712.018,663	45	663.082,588 712.020,897	3.38
47	663.076,108 712.024,542	48	663.070,247 712.024,051	5.882
50	663.048,674 712.024,186	51	663.037,327 712.026,781	11.64
53	663.006,097 712.039,294	54	662.989,57 712.044,132	17.221
56	662.958,356 712.047,635	57	662.941,565 712.050,511	17.036

Punct început	X / Y	Punct sfârşit	X / Y	Lungime segment
15	663.082,09 712.012,847	16	663.080,967 712.010,047	3.017
18	663.043,248 711.930,202	19	662.993,079 711.982,541	72.5
21	662.965,156 711.999,453	22	662.899,285 712.014,794	67.634
24	662.817,511 712.034,253	25	662.803,648 712.037,58	14.257
27	662.787,995 712.038,368	28	662.787,961 712.037,231	1.138
30	662.933,247 712.002,778	31	662.963,783 711.995,666	31.353
33	662.980,307 711.987,341	34	662.990,399 711.979,557	12.745
36	663.043,768 711.924,655	37	663.047,794 711.924,562	4.027
39	663.045,026 711.954,091	40	663.045,858 711.955,23	1.411
42	663.084,497 712.008,097	43	663.086,227 712.012,418	4.654
45	663.082,588 712.020,897	46	663.081,357 712.021,981	1.64
48	663.070,247 712.024,051	49	663.059,918 712.023,68	10.336
51	663.037,327 712.026,781	52	663.024,945 712.031,435	13.228
54	662.989,57 712.044,132	55	662.977,229 712.046,574	12.58
57	662.941,565 712.050,511	1	662.933,576 712.047,82	8.43

**** Lungimile segmentelor sunt determinate în planul de proiecţie Stereo 70 şi sunt rotunjite la 1 milimetru.**
***** Distanţa dintre puncte este formată din segmente cumulate ce sunt mai mici decât valoarea 1 milimetru.**

Document care conține date cu caracter personal, protejat de prevederile Regulamentului (UE) nr. 679/2016 și Legii 190/2018

DATE DESPRE IMOBILUL NR. 1205

Oficiul de Cadastru şi Publicitate Imobiliară BOTOSANI
Biroul de Cadastru şi Publicitate Imobiliară Botosani

A. Partea I. Descrierea imobilului

TEREN Extravilan

Adresa: Jud. Botosani

Nr. Crt	Nr cadastral Nr. topografic	Suprafaţa* (mp)	Observaţii / Referinţe
A1	51048	6.800	Sector cadastral:23 Teren neimprejmuit;

B. Partea II. Proprietari şi acte

Inscrieri privitoare la dreptul de proprietate şi alte drepturi reale		Referinţe
40245 / 15/06/2017		
Act Notarial nr. 1708, din 14/06/2017 emis de SPN Agachi Cornelia –Agachi Stelian' (Botosani);		
B2	Intabulare, drept de PROPRIETATE, dobandit prin Conventie, cota actuala 1/1	A1
	1) **ZAHARIUC MIRELA-DĂNUȚA**, bun propriu.	

C. Partea III. SARCINI .

Inscrieri privind dezmembramintele dreptului de proprietate, drepturi reale de garanţie şi sarcini	Referinţe
NU SUNT	

Anexa Nr. 1 La Partea I

Teren

Nr cadastral	Suprafaţa (mp)*	Observaţii / Referinţe
51048	6.800	

* Suprafaţa este determinată in planul de proiecţie Stereo 70.

DETALII LINIARE IMOBIL

Date referitoare la teren

Crt	Categorie folosință	Intra vilan	Suprafaţa (mp)	Tarla	Parcelă	Nr. topo	Observaţii / Referinţe
1	arabil	NU	5.700	29	281/3	-	
2	arabil	NU	1.100	29	281/2	-	

Lungime Segmente

1) Valorile lungimilor segmentelor sunt obţinute din proiecţie în plan.

Punct început	X / Y	Punct sfârşit	X / Y	Lungime segment (** (m)
1	663.086,227 712.012,418	2	663.084,497 712.008,097	4.654
3	663.067,565 711.984,93	4	663.045,858 711.955,23	36.787
5	663.102,348 711.947,793	6	663.115,817 711.944,483	13.87
7	663.128,929 711.938,835	8	663.139,448 711.935,896	10.922

Punct început	X / Y	Punct sfârşit	X / Y	Lungime segment (** (m)
2	663.084,497 712.008,097	3	663.067,565 711.984,93	28.695
4	663.045,858 711.955,23	5	663.102,348 711.947,793	56.977
6	663.115,817 711.944,483	7	663.128,929 711.938,835	14.277
8	663.139,448 711.935,896	9	663.145,439 711.928,987	9.145

Document care conține date cu caracter personal, protejat de prevederile Regulamentului (UE) nr. 679/2016 și Legii 190/2018

Punct început	X / Y	Punct sfârşit	X / Y	Lungime segment (** (m)
9	663.145,439 711.928,987	10	663.149,513 711.921,97	8.114
11	663.172,772 711.916,337	12	663.214,627 711.906,201	43.065
13	663.241,603 711.899,669	14	663.248,016 711.918,416	19.814
15	663.241,335 711.919,218	16	663.240,361 711.919,335	0.981
17	663.219,913 711.921,652	18	663.197,23 711.924,223	22.828
19	663.186,487 711.925,44	20	663.177,404 711.929,876	10.108
21	663.160,839 711.937,965	22	663.143,848 711.953,382	22.943
23	663.138,573 711.978,317	24	663.144,553 711.994,2	16.971
25	663.153,439 712.008,166	26	663.128,905 712.009,475	24.569

Punct început	X / Y	Punct sfârşit	X / Y	Lungime segment (** (m)
10	663.149,513 711.921,97	11	663.172,772 711.916,337	23.931
12	663.214,627 711.906,201	13	663.241,603 711.899,669	27.756
14	663.248,016 711.918,416	15	663.241,335 711.919,218	6.729
16	663.240,361 711.919,335	17	663.219,913 711.921,652	20.579
18	663.197,23 711.924,223	19	663.186,487 711.925,44	10.812
20	663.177,404 711.929,876	21	663.160,839 711.937,965	18.435
22	663.143,848 711.953,382	23	663.138,573 711.978,317	25.487
24	663.144,553 711.994,2	25	663.153,439 712.008,166	16.553
26	663.128,905 712.009,475	1	663.086,227 712.012,418	42.779

** Lungimile segmentelor sunt determinate în planul de proiecţie Stereo 70 şi sunt rotunjite la 1 milimetru.
*** Distanţa dintre puncte este formată din segmente cumulate ce sunt mai mici decât valoarea 1 milimetru.

Document care conține date cu caracter personal, protejat de prevederile Regulamentului (UE) nr. 679/2016 și Legii 190/2018

DATE DESPRE IMOBILUL NR. 1206

Oficiul de Cadastru şi Publicitate Imobiliară BOTOSANI
Biroul de Cadastru şi Publicitate Imobiliară Botosani

A. Partea I. Descrierea imobilului

TEREN Extravilan

Adresa: Jud. Botosani

Nr. Crt	Nr cadastral Nr. topografic	Suprafaţa* (mp)	Observaţii / Referinţe
A1	51044	600	Sector cadastral:23 Teren neimprejmuit;

B. Partea II. Proprietari şi acte

Inscrieri privitoare la dreptul de proprietate şi alte drepturi reale		Referinţe
40259 / 15/06/2017		
Act Notarial nr. 1710, din 14/06/2017 emis de SPN Agachi Cornelia-Agachi Stelian (Botoşani);		
B4	Intabulare, drept de PROPRIETATE, dobandit prin Conventie, cota actuala 1/1	A1
	1) **ZAHARIUC MIRELA-DĂNUŢA**, bun propriu.	

C. Partea III. SARCINI .

Inscrieri privind dezmembramintele dreptului de proprietate, drepturi reale de garanţie şi sarcini	Referinţe
NU SUNT	

Document care conține date cu caracter personal, protejat de prevederile Regulamentului (UE) nr. 679/2016 și Legii 190/2018

Anexa Nr. 1 La Partea I

Teren

Nr cadastral	Suprafaţa (mp)*	Observaţii / Referinţe
51044	600	

* Suprafaţa este determinată in planul de proiecţie Stereo 70.

DETALII LINIARE IMOBIL

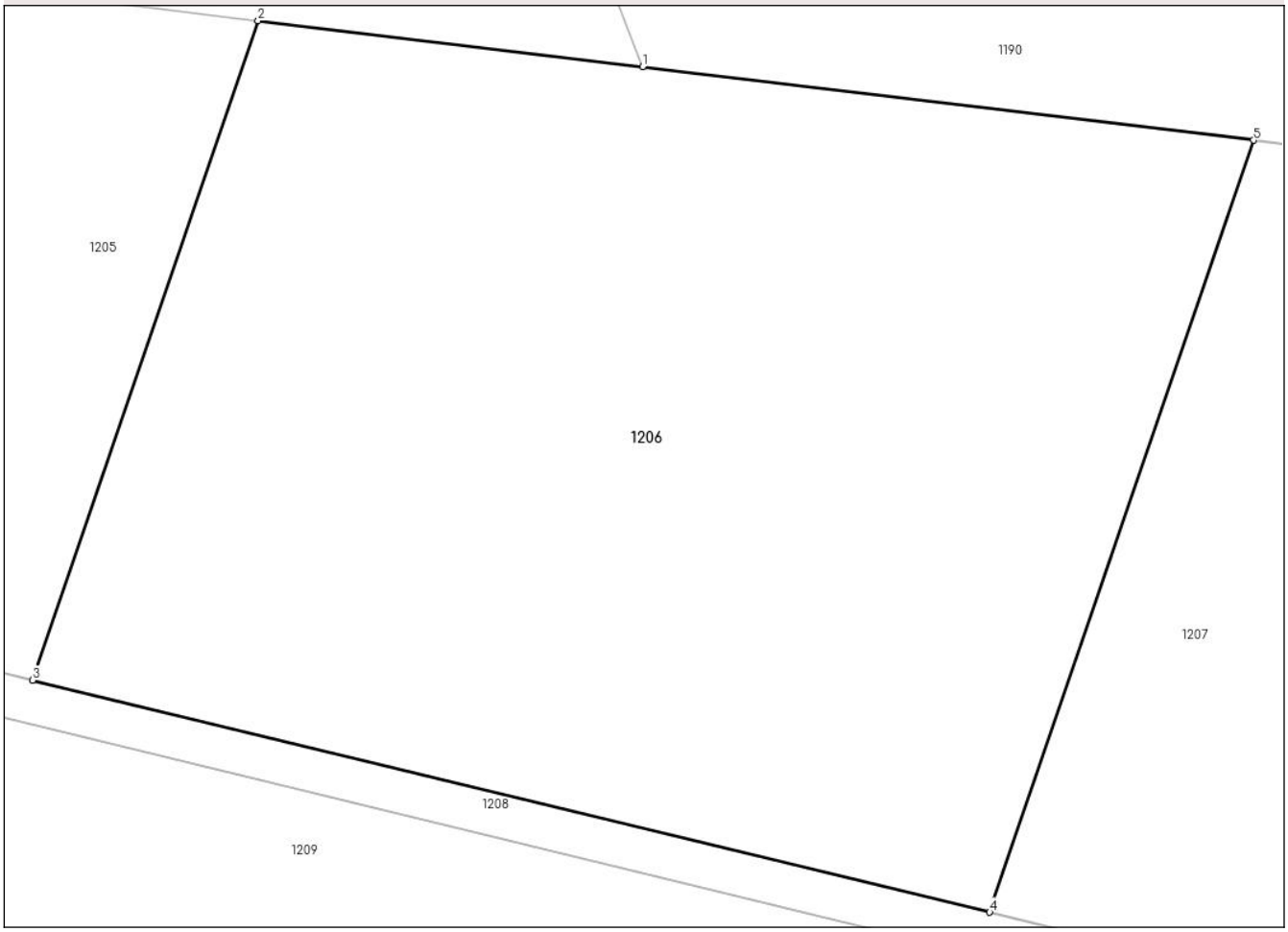

Date referitoare la teren

Crt	Categorie folosință	Intra vilan	Suprafaţa (mp)	Tarla	Parcelă	Nr. topo	Observaţii / Referinţe
1	arabil	NU	600	29	281/4	-	

Lungime Segmente
1) Valorile lungimilor segmentelor sunt obţinute din proiecţie în plan.

Punct început	X / Y	Punct sfârşit	X / Y	Lungime segment (** (m)
1	663.258,958 711.917,104	2	663.248,016 711.918,416	11.02
2	663.248,016 711.918,416	3	663.241,603 711.899,669	19.814
3	663.241,603 711.899,669	4	663.268,836 711.893,074	28.02
4	663.268,836 711.893,074	5	663.276,344 711.915,018	23.193
5	663.276,344 711.915,018	1	663.258,958 711.917,104	17.511

Document care conține date cu caracter personal, protejat de prevederile Regulamentului (UE) nr. 679/2016 și Legii 190/2018

** Lungimile segmentelor sunt determinate în planul de proiecţie Stereo 70 şi sunt rotunjite la 1 milimetru.
*** Distanţa dintre puncte este formată din segmente cumulate ce sunt mai mici decât valoarea 1 milimetru.

DATE DESPRE IMOBILUL NR. 1207

Oficiul de Cadastru şi Publicitate Imobiliară BOTOSANI
Biroul de Cadastru şi Publicitate Imobiliară Botosani

A. Partea I. Descrierea imobilului

TEREN Extravilan

Adresa: Jud. Botosani

Nr. Crt	Nr cadastral Nr. topografic	Suprafaţa* (mp)	Observaţii / Referinţe
A1		3.031	Sector cadastral:23 Teren neimprejmuit;

B. Partea II. Proprietari şi acte

Inscrieri privitoare la dreptul de proprietate şi alte drepturi reale		Referinţe
/		
Act Normativ nr. 7, din 13/03/1996 emis de Parlamentul Romaniei;		
B1	Inscrierea posesiei, drept de PROPRIETATE, dobandit prin Lege, cota actuala 1/1	A1
	1) **NEIDENTIFICAT NEIDENTIFICAT**	
Act Normativ nr. 7., din 13/03/1996 emis de Parlamentul Romaniei (art. 13);		
B2	Se notează mențiunea de proprietar neidentificat, rezervă la dispoziția comisiei de fond funciar.	A1

C. Partea III. SARCINI .

Inscrieri privind dezmembramintele dreptului de proprietate, drepturi reale de garanţie şi sarcini	Referinţe
NU SUNT	

Document care conține date cu caracter personal, protejat de prevederile Regulamentului (UE) nr. 679/2016 și Legii 190/2018

Anexa Nr. 1 La Partea I

Teren

Nr cadastral	Suprafaţa (mp)*	Observaţii / Referinţe
	3.031	

* Suprafaţa este determinată in planul de proiecţie Stereo 70.

DETALII LINIARE IMOBIL

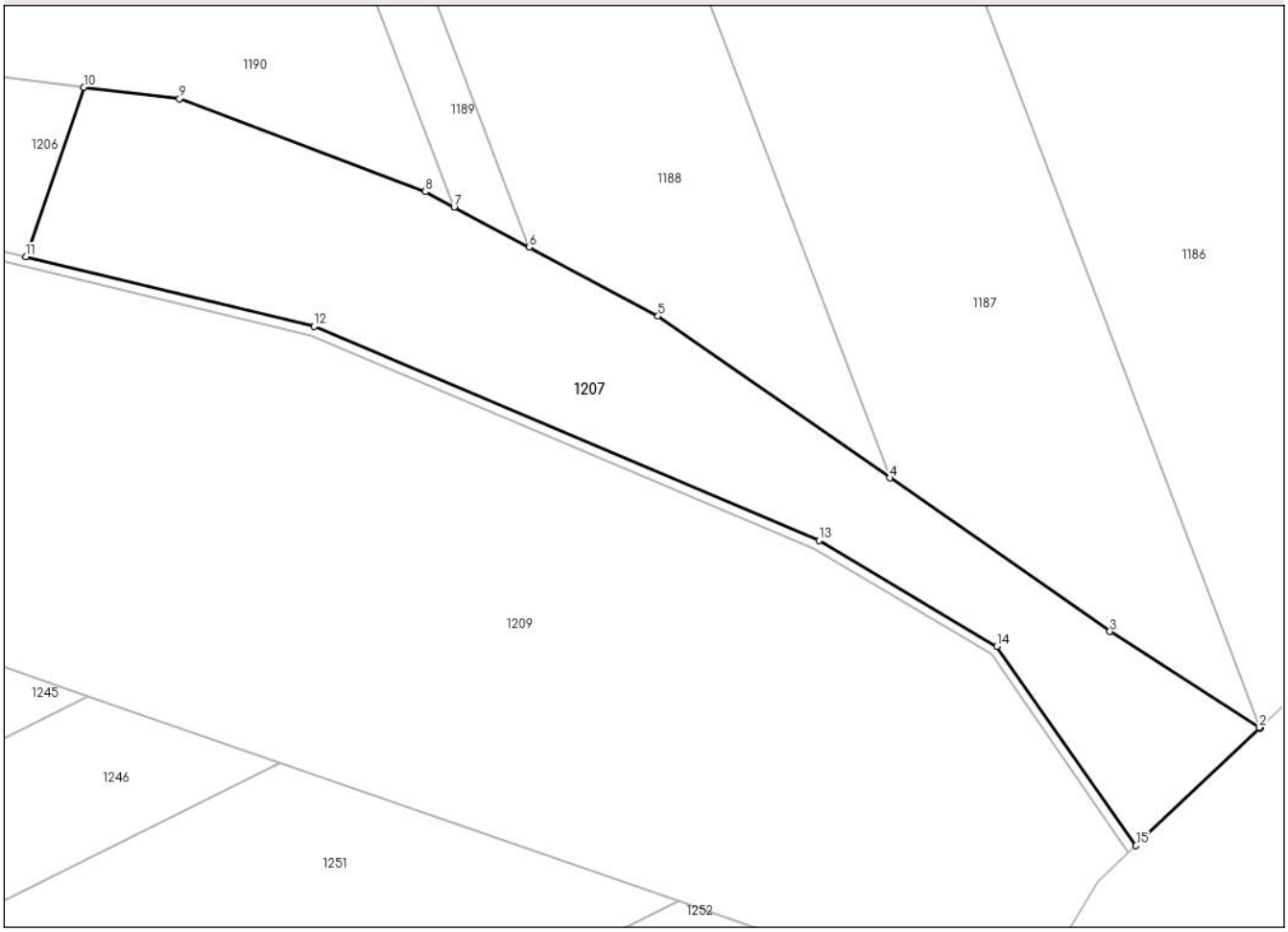

Date referitoare la teren

Crt	Categorie folosință	Intra vilan	Suprafaţa (mp)	Tarla	Parcelă	Nr. topo	Observaţii / Referinţe
1	arabil	NU	3.031	29	281	-	

Lungime Segmente
1) Valorile lungimilor segmentelor sunt obţinute din proiecţie în plan.

Punct început	X / Y	Punct sfârşit	X / Y	Lungime segment (** (m)
1	663.429,075 711.831,939	2	663.428,961 711.832,012	0.135
2	663.428,961 711.832,012	3	663.409,575 711.844,442	23.029
3	663.409,575 711.844,442	4	663.380,989 711.864,388	34.857
4	663.380,989 711.864,388	5	663.350,915 711.885,37	36.67
5	663.350,915 711.885,37	6	663.334,144 711.894,311	19.005

Document care conține date cu caracter personal, protejat de prevederile Regulamentului (UE) nr. 679/2016 și Legii 190/2018

Punct început	X / Y	Punct sfârşit	X / Y	Lungime segment (** (m)
6	663.334,144 711.894,311	7	663.324,428 711.899,492	11.011
7	663.324,428 711.899,492	8	663.320,688 711.901,486	4.238
8	663.320,688 711.901,486	9	663.288,771 711.913,527	34.113
9	663.288,771 711.913,527	10	663.276,344 711.915,018	12.516
10	663.276,344 711.915,018	11	663.268,836 711.893,074	23.193
11	663.268,836 711.893,074	12	663.306,27 711.884,008	38.516
12	663.306,27 711.884,008	13	663.371,786 711.856,269	71.146
13	663.371,786 711.856,269	14	663.394,879 711.842,518	26.877
14	663.394,879 711.842,518	15	663.412,95 711.816,693	31.52
15	663.412,95 711.816,693	1	663.429,075 711.831,939	22.191

** Lungimile segmentelor sunt determinate în planul de proiecţie Stereo 70 şi sunt rotunjite la 1 milimetru.
*** Distanţa dintre puncte este formată din segmente cumulate ce sunt mai mici decât valoarea 1 milimetru.

Document care conține date cu caracter personal, protejat de prevederile Regulamentului (UE) nr. 679/2016 și Legii 190/2018

DATE DESPRE IMOBILUL NR. 1208

Oficiul de Cadastru şi Publicitate Imobiliară BOTOSANI
Biroul de Cadastru şi Publicitate Imobiliară Botosani

A. Partea I. Descrierea imobilului

TEREN Extravilan

Adresa: Jud. Botosani

Nr. Crt	Nr cadastral Nr. topografic	Suprafaţa* (mp)	Observaţii / Referinţe
A1	51064	500	Sector cadastral:23 Teren neimprejmuit;

B. Partea II. Proprietari şi acte

Inscrieri privitoare la dreptul de proprietate şi alte drepturi reale		Referinţe
40270 / 15/06/2017		
Act Notarial nr. 1709, din 14/06/2017 emis de SPN Agachi Cornelia-Agachi Stelian (Botoşani);		
B4	Intabulare, drept de PROPRIETATE, dobandit prin Conventie, cota actuala 1/1	A1
	1) **ZAHARIUC MIRELA-DĂNUŢA**, bun propriu.	

C. Partea III. SARCINI .

Inscrieri privind dezmembramintele dreptului de proprietate, drepturi reale de garanţie şi sarcini	Referinţe
NU SUNT	

Document care conține date cu caracter personal, protejat de prevederile Regulamentului (UE) nr. 679/2016 și Legii 190/2018

Anexa Nr. 1 La Partea I

Teren

Nr cadastral	Suprafaţa (mp)*	Observaţii / Referinţe
51064	500	

* Suprafaţa este determinată in planul de proiecţie Stereo 70.

DETALII LINIARE IMOBIL

Date referitoare la teren

Crt	Categorie folosință	Intra vilan	Suprafaţa (mp)	Tarla	Parcelă	Nr. topo	Observaţii / Referinţe
1	arabil	NU	500	29	285/1	-	

Lungime Segmente
1) Valorile lungimilor segmentelor sunt obţinute din proiecţie în plan.

Punct început	X / Y	Punct sfârşit	X / Y	Lungime segment (** (m)
1	663.045,858 711.955,23	2	663.045,026 711.954,091	1.411
3	663.102,119 711.946,575	4	663.115,422 711.943,305	13.699
5	663.128,515 711.937,665	6	663.138,757 711.934,804	10.634
7	663.144,427 711.928,264	8	663.148,708 711.920,891	8.526
9	663.305,881 711.882,829	10	663.371,226 711.855,162	70.961

Punct început	X / Y	Punct sfârşit	X / Y	Lungime segment (** (m)
2	663.045,026 711.954,091	3	663.102,119 711.946,575	57.586
4	663.115,422 711.943,305	5	663.128,515 711.937,665	14.256
6	663.138,757 711.934,804	7	663.144,427 711.928,264	8.656
8	663.148,708 711.920,891	9	663.305,881 711.882,829	161.716
10	663.371,226 711.855,162	11	663.394,163 711.841,503	26.696

Document care conține date cu caracter personal, protejat de prevederile Regulamentului (UE) nr. 679/2016 și Legii 190/2018

Punct început	X / Y	Punct sfârşit	X / Y	Lungime segment (** (m)
11	663.394,163 711.841,503	12	663.412,003 711.815,797	31.29
13	663.412,95 711.816,693	14	663.394,879 711.842,518	31.52
15	663.371,786 711.856,269	16	663.306,27 711.884,008	71.146
17	663.214,627 711.906,201	18	663.172,772 711.916,337	43.065
19	663.149,513 711.921,97	20	663.145,439 711.928,987	8.114
21	663.139,448 711.935,896	22	663.128,929 711.938,835	10.922
23	663.115,817 711.944,483	24	663.102,348 711.947,793	13.87

Punct început	X / Y	Punct sfârşit	X / Y	Lungime segment (** (m)
12	663.412,003 711.815,797	13	663.412,95 711.816,693	1.304
14	663.394,879 711.842,518	15	663.371,786 711.856,269	26.877
16	663.306,27 711.884,008	17	663.214,627 711.906,201	94.292
18	663.172,772 711.916,337	19	663.149,513 711.921,97	23.931
20	663.145,439 711.928,987	21	663.139,448 711.935,896	9.145
22	663.128,929 711.938,835	23	663.115,817 711.944,483	14.277
24	663.102,348 711.947,793	1	663.045,858 711.955,23	56.977

** Lungimile segmentelor sunt determinate în planul de proiecţie Stereo 70 şi sunt rotunjite la 1 milimetru.
*** Distanţa dintre puncte este formată din segmente cumulate ce sunt mai mici decât valoarea 1 milimetru.

Document care conține date cu caracter personal, protejat de prevederile Regulamentului (UE) nr. 679/2016 și Legii 190/2018