DATE DESPRE IMOBILUL NR. 4612

Oficiul de Cadastru şi Publicitate Imobiliară BOTOSANI
Biroul de Cadastru şi Publicitate Imobiliară Dorohoi

A. Partea I. Descrierea imobilului

TEREN Necunoscut

Adresa: Loc. Slobozia, Jud. Botosani

Nr. Crt	Nr cadastral Nr. topografic	Suprafaţa* (mp)	Observaţii / Referinţe
A1		1.100	Sector cadastral:39 Teren neimprejmuit;

B. Partea II. Proprietari şi acte

Inscrieri privitoare la dreptul de proprietate şi alte drepturi reale		Referinţe
/		
Act Administrativ nr. 43758, din 28/12/1994 emis de Comisia Judeteana Botosani;		
B1	Intabulare, drept de PROPRIETATE, dobandit prin Reconstituire, cota actuala 1/1	A1
	1) **FOCEAC PROFIRA**, Lipsă CNP, bun propriu.	

C. Partea III. SARCINI .

Inscrieri privind dezmembramintele dreptului de proprietate, drepturi reale de garanţie şi sarcini	Referinţe
NU SUNT	

Document care conține date cu caracter personal, protejat de prevederile Regulamentului (UE) nr. 679/2016 și Legii 190/2018

Anexa Nr. 1 La Partea I

Teren

Nr cadastral	Suprafaţa (mp)*	Observaţii / Referinţe
	1.100	

* Suprafaţa este determinată in planul de proiecţie Stereo 70.

DETALII LINIARE IMOBIL

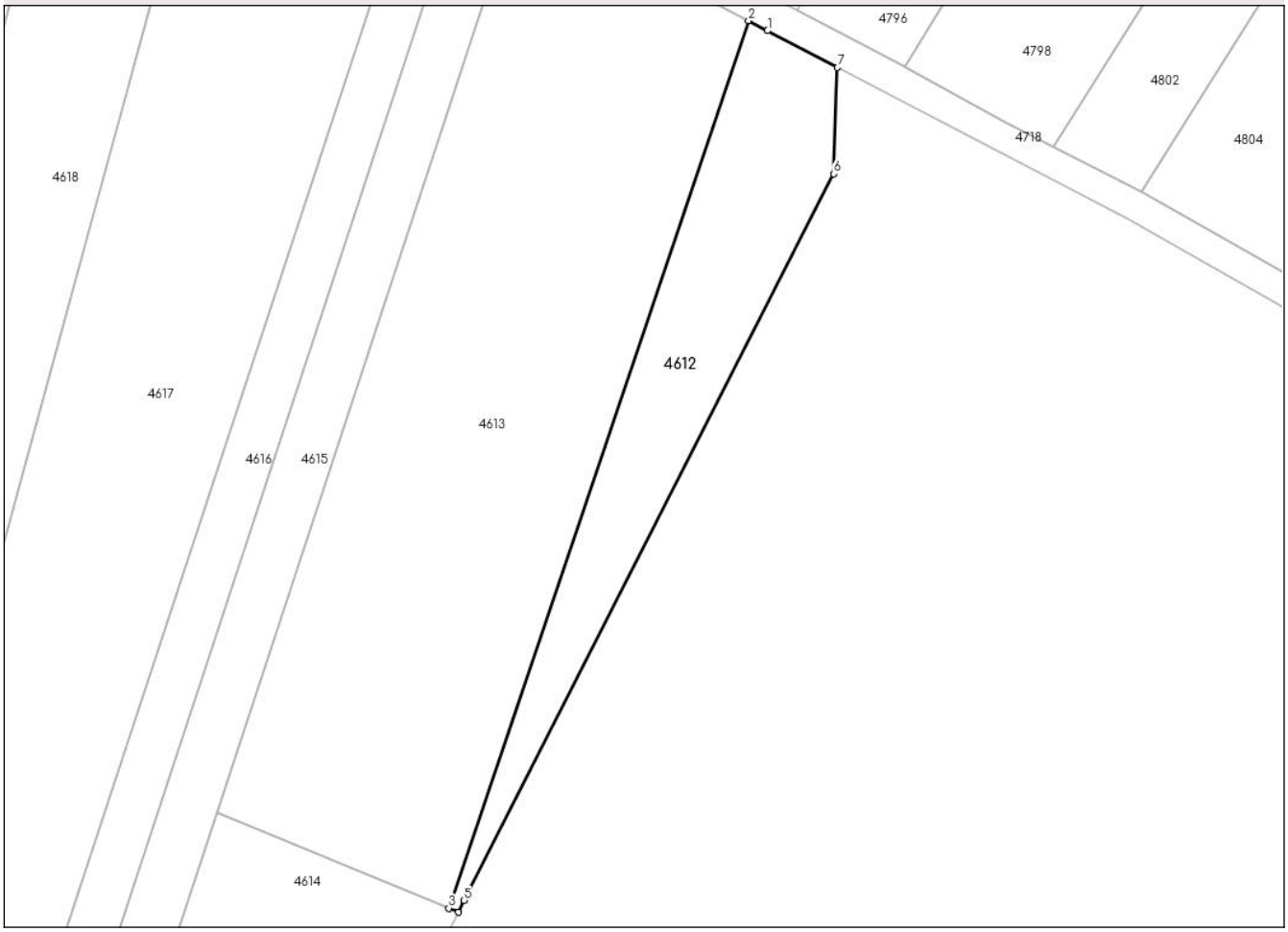

Date referitoare la teren

Crt	Categorie folosință	Intra vilan	Suprafaţa (mp)	Tarla	Parcelă	Nr. topo	Observaţii / Referinţe
1	arabil	DA	854	17	262/2	-	
2	arabil	NU	246	17	262/2	-	

Lungime Segmente
1) Valorile lungimilor segmentelor sunt obţinute din proiecţie în plan.

Punct început	X / Y	Punct sfârşit	X / Y	Lungime segment (** (m)
1	620.474,477 723.589,583	2	620.472,091 723.590,836	2.695
2	620.472,091 723.590,836	3	620.434,42 723.479,441	117.592
3	620.434,42 723.479,441	4	620.435,631 723.478,94	1.311
4	620.435,631 723.478,94	5	620.436,373 723.480,399	1.637

Document care conține date cu caracter personal, protejat de prevederile Regulamentului (UE) nr. 679/2016 și Legii 190/2018

Punct început	X / Y	Punct sfârşit	X / Y	Lungime segment (** (m)
5	620.436,373 723.480,399	6	620.482,768 723.571,645	102.364
6	620.482,768 723.571,645	7	620.483,27 723.584,962	13.326
7	620.483,27 723.584,962	1	620.474,477 723.589,583	9.933

** Lungimile segmentelor sunt determinate în planul de proiecţie Stereo 70 şi sunt rotunjite la 1 milimetru.
*** Distanţa dintre puncte este formată din segmente cumulate ce sunt mai mici decât valoarea 1 milimetru.

Document care conține date cu caracter personal, protejat de prevederile Regulamentului (UE) nr. 679/2016 și Legii 190/2018

DATE DESPRE IMOBILUL NR. 4613

Oficiul de Cadastru şi Publicitate Imobiliară BOTOSANI
Biroul de Cadastru şi Publicitate Imobiliară Dorohoi

A. Partea I. Descrierea imobilului

TEREN Extravilan

Adresa: Jud. Botosani

Nr. Crt	Nr cadastral Nr. topografic	Suprafaţa* (mp)	Observaţii / Referinţe
A1	50437	3.800	Sector cadastral:39 Teren neimprejmuit;

B. Partea II. Proprietari şi acte

Inscrieri privitoare la dreptul de proprietate şi alte drepturi reale		Referinţe
5042 / 24/02/2015		
Act Notarial nr. 271, din 23/02/2015 emis de SPN TEODORESCU DORINA-PRICOP LUIZA;		
B9	Intabulare, drept de PROPRIETATE, dobandit prin Conventie, cota actuala 1/2, cota initiala 1/1	A1
	1) **DUMITRAŞ CONSTANTIN-CRISTIAN**, bun propriu	
2332 / 01/02/2016		
Act Notarial nr. 92, din 21/01/2016 emis de SPN TEODORESCU DORINA - PRICOP LUIZA;		
B11	Intabulare, drept de PROPRIETATE, dobandit prin Conventie, cota actuala 1/2, cota initiala 1/2	A1
	1) **DUMITRAŞ CONSTANTIN-CRISTIAN**, bun propriu	

C. Partea III. SARCINI .

Inscrieri privind dezmembramintele dreptului de proprietate, drepturi reale de garanţie şi sarcini	Referinţe
NU SUNT	

Anexa Nr. 1 La Partea I

Teren

Nr cadastral	Suprafaţa (mp)*	Observaţii / Referinţe
50437	3.800	

* Suprafaţa este determinată in planul de proiecţie Stereo 70.

DETALII LINIARE IMOBIL

Date referitoare la teren

Crt	Categorie folosință	Intra vilan	Suprafaţa (mp)	Tarla	Parcelă	Nr. topo	Observaţii / Referinţe
1	arabil	NU	3.800	17	262/3	-	

Lungime Segmente
1) Valorile lungimilor segmentelor sunt obţinute din proiecţie în plan.

Punct început	X / Y	Punct sfârşit	X / Y	Lungime segment (** (m)
1	620.442,861 723.605,665	2	620.405,323 723.491,474	120.203
2	620.405,323 723.491,474	3	620.434,42 723.479,441	31.487
3	620.434,42 723.479,441	4	620.472,091 723.590,836	117.592
4	620.472,091 723.590,836	5	620.451,508 723.601,653	23.252
5	620.451,508 723.601,653	1	620.442,861 723.605,665	9.532

Document care conține date cu caracter personal, protejat de prevederile Regulamentului (UE) nr. 679/2016 și Legii 190/2018

** Lungimile segmentelor sunt determinate în planul de proiecţie Stereo 70 şi sunt rotunjite la 1 milimetru.
*** Distanţa dintre puncte este formată din segmente cumulate ce sunt mai mici decât valoarea 1 milimetru.

Document care conține date cu caracter personal, protejat de prevederile Regulamentului (UE) nr. 679/2016 și Legii 190/2018

DATE DESPRE IMOBILUL NR. 4614

Oficiul de Cadastru şi Publicitate Imobiliară BOTOSANI
Biroul de Cadastru şi Publicitate Imobiliară Dorohoi

A. Partea I. Descrierea imobilului

TEREN Necunoscut

Adresa: Loc. Slobozia, Jud. Botosani

Nr. Crt	Nr cadastral Nr. topografic	Suprafaţa* (mp)	Observaţii / Referinţe
A1		3.700	Sector cadastral:39 Teren neimprejmuit;

B. Partea II. Proprietari şi acte

Inscrieri privitoare la dreptul de proprietate şi alte drepturi reale		Referinţe
/		
Act Administrativ nr. 54731, din 23/03/1995 emis de Comisia Judeteana Botosani;		
B1	Intabulare, drept de PROPRIETATE, dobandit prin Reconstituire, cota actuala 1/1	A1
	1) **VORNICU MARIA**, Lipsă CNP, bun propriu.	

C. Partea III. SARCINI .

Inscrieri privind dezmembramintele dreptului de proprietate, drepturi reale de garanţie şi sarcini	Referinţe
NU SUNT	

Document care conține date cu caracter personal, protejat de prevederile Regulamentului (UE) nr. 679/2016 și Legii 190/2018

Anexa Nr. 1 La Partea I

Teren

Nr cadastral	Suprafaţa (mp)*	Observaţii / Referinţe
	3.700	

* Suprafaţa este determinată in planul de proiecţie Stereo 70.

DETALII LINIARE IMOBIL

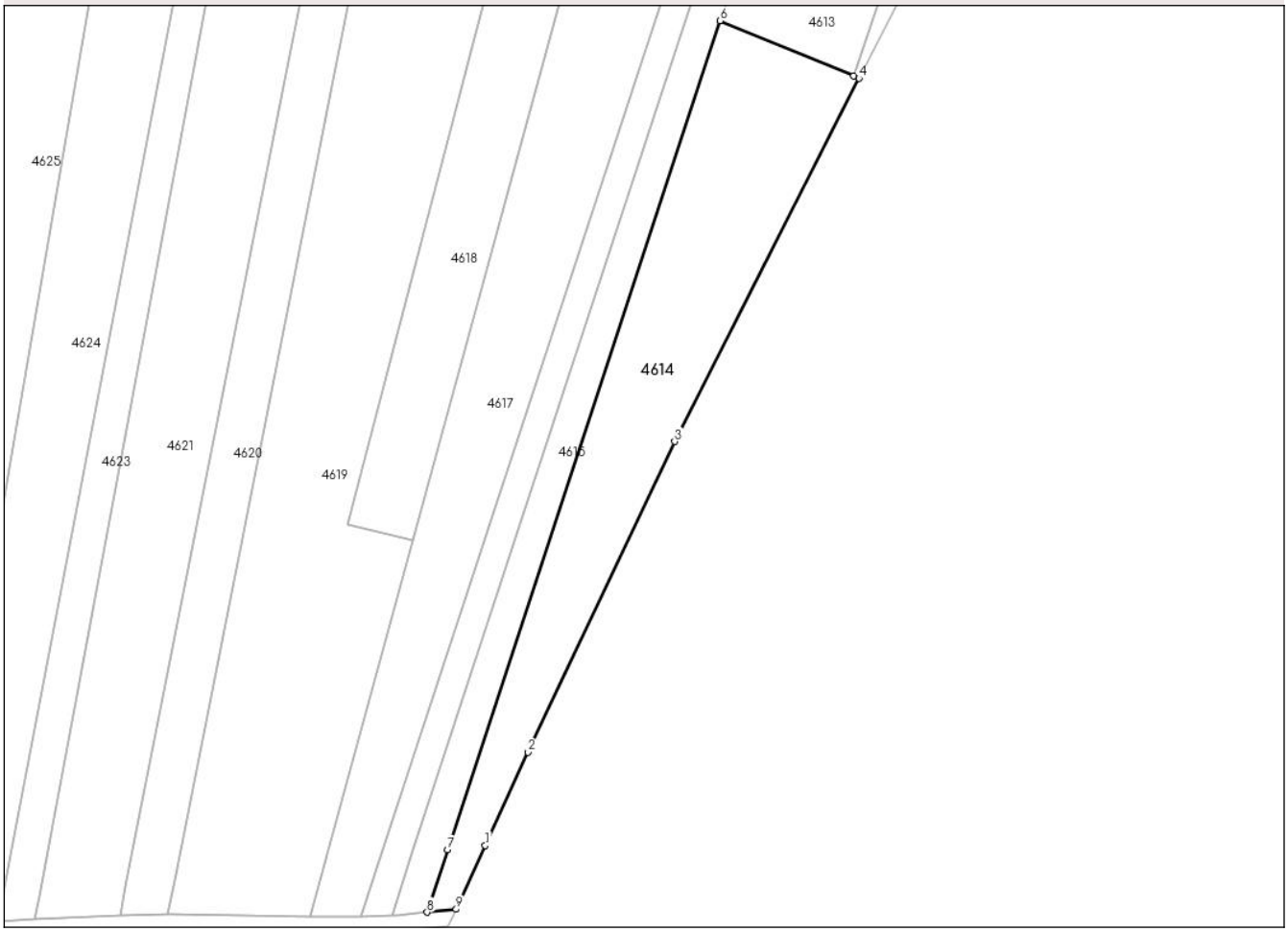

Date referitoare la teren

Crt	Categorie folosință	Intra vilan	Suprafaţa (mp)	Tarla	Parcelă	Nr. topo	Observaţii / Referinţe
1	arabil	NU	3.605	17	262/1	-	
2	arabil	DA	95	17	262/1	-	

Lungime Segmente
1) Valorile lungimilor segmentelor sunt obţinute din proiecţie în plan.

Punct început	X / Y	Punct sfârşit	X / Y	Lungime segment (** (m)
1	620.354,202 723.311,953	2	620.363,477 723.332,271	22.335
2	620.363,477 723.332,271	3	620.395,44 723.399,894	74.796
3	620.395,44 723.399,894	4	620.435,631 723.478,94	88.677
4	620.435,631 723.478,94	5	620.434,42 723.479,441	1.311

Document care conține date cu caracter personal, protejat de prevederile Regulamentului (UE) nr. 679/2016 și Legii 190/2018

Punct început	X / Y	Punct sfârşit	X / Y	Lungime segment (** (m)
5	620.434,42 723.479,441	6	620.405,323 723.491,474	31.487
6	620.405,323 723.491,474	7	620.346,005 723.311,031	189.943
7	620.346,005 723.311,031	8	620.341,545 723.297,463	14.282
8	620.341,545 723.297,463	9	620.347,875 723.298,092	6.361
9	620.347,875 723.298,092	1	620.354,202 723.311,953	15.237

** Lungimile segmentelor sunt determinate în planul de proiecţie Stereo 70 şi sunt rotunjite la 1 milimetru.
*** Distanţa dintre puncte este formată din segmente cumulate ce sunt mai mici decât valoarea 1 milimetru.

Document care conține date cu caracter personal, protejat de prevederile Regulamentului (UE) nr. 679/2016 și Legii 190/2018

DATE DESPRE IMOBILUL NR. 4615

Oficiul de Cadastru şi Publicitate Imobiliară BOTOSANI
Biroul de Cadastru şi Publicitate Imobiliară Dorohoi

A. Partea I. Descrierea imobilului

TEREN Necunoscut

Adresa: Loc. Slobozia, Jud. Botosani

Nr. Crt	Nr cadastral Nr. topografic	Suprafaţa* (mp)	Observaţii / Referinţe
A1	51139	2.300	Sector cadastral:39 Teren neimprejmuit;

B. Partea II. Proprietari şi acte

Inscrieri privitoare la dreptul de proprietate şi alte drepturi reale		Referinţe
21296 / 19/07/2019		
Act Notarial nr. 2335, din 18/07/2019 emis de SPN Agachi Cornelia-Agachi Stelian;		
B2	Intabulare, drept de PROPRIETATE, dobandit prin Conventie, cota actuala 1/1, cota initiala 1/1	A1
	1) **CHIORESCU LILI**, căsătorit cu 2) **CHIORESCU ELENA**, bun comun	

C. Partea III. SARCINI .

Inscrieri privind dezmembramintele dreptului de proprietate, drepturi reale de garanţie şi sarcini	Referinţe
NU SUNT	

Anexa Nr. 1 La Partea I

Teren

Nr cadastral	Suprafaţa (mp)*	Observaţii / Referinţe
51139	2.300	

* Suprafaţa este determinată in planul de proiecţie Stereo 70.

DETALII LINIARE IMOBIL

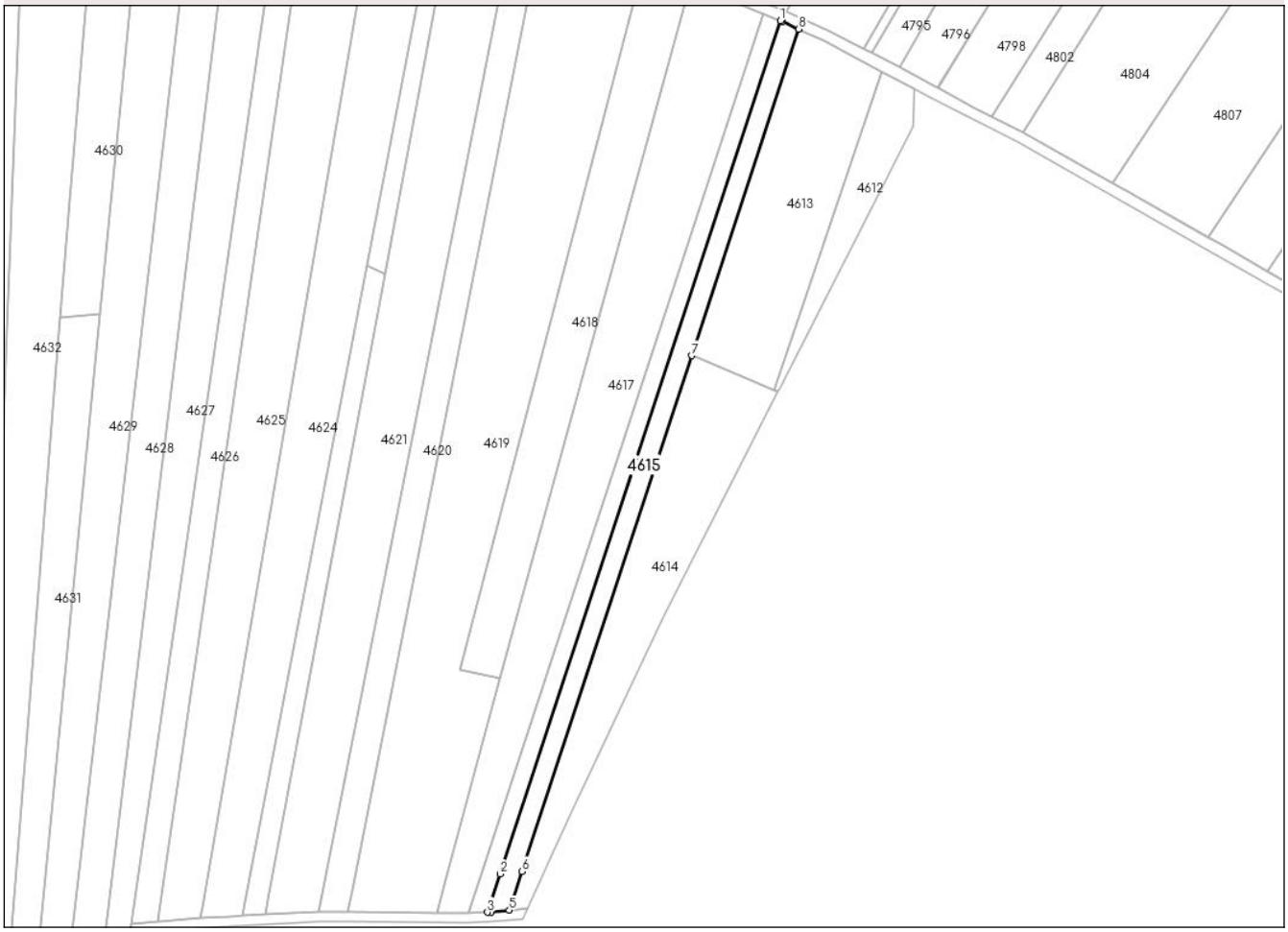

Date referitoare la teren

Crt	Categorie folosință	Intra vilan	Suprafaţa (mp)	Tarla	Parcelă	Nr. topo	Observaţii / Referinţe
1	arabil	NU	2.200	17	262/4	-	
2	arabil	DA	100	17	262/4	-	

Lungime Segmente
1) Valorile lungimilor segmentelor sunt obţinute din proiecţie în plan.

Punct început	X / Y	Punct sfârşit	X / Y	Lungime segment (** (m)
1	620.436,409 723.608,601	2	620.338,302 723.310,164	314.149
2	620.338,302 723.310,164	3	620.333,899 723.296,768	14.101
3	620.333,899 723.296,768	4	620.335,131 723.296,826	1.233
4	620.335,131 723.296,826	5	620.341,545 723.297,463	6.446

Document care conține date cu caracter personal, protejat de prevederile Regulamentului (UE) nr. 679/2016 și Legii 190/2018

Punct început	X / Y	Punct sfârşit	X / Y	Lungime segment (** (m)
5	620.341,545 723.297,463	6	620.346,005 723.311,031	14.282
6	620.346,005 723.311,031	7	620.405,323 723.491,474	189.943
7	620.405,323 723.491,474	8	620.442,861 723.605,665	120.203
8	620.442,861 723.605,665	9	620.437,158 723.608,312	6.287
9	620.437,158 723.608,312	1	620.436,409 723.608,601	0.803

** Lungimile segmentelor sunt determinate în planul de proiecţie Stereo 70 şi sunt rotunjite la 1 milimetru.
*** Distanţa dintre puncte este formată din segmente cumulate ce sunt mai mici decât valoarea 1 milimetru.

Document care conține date cu caracter personal, protejat de prevederile Regulamentului (UE) nr. 679/2016 și Legii 190/2018

DATE DESPRE IMOBILUL NR. 4616

Oficiul de Cadastru şi Publicitate Imobiliară BOTOSANI
Biroul de Cadastru şi Publicitate Imobiliară Dorohoi

A. Partea I. Descrierea imobilului

TEREN Necunoscut

Adresa: Loc. Slobozia, Jud. Botosani

Nr. Crt	Nr cadastral Nr. topografic	Suprafaţa* (mp)	Observaţii / Referinţe
A1	50834	2.100	Sector cadastral:39 Teren neimprejmuit;

B. Partea II. Proprietari şi acte

Inscrieri privitoare la dreptul de proprietate şi alte drepturi reale		Referinţe
21995 / 22/08/2017		
Act Notarial nr. 1293, din 17/08/2017 emis de SPN TEODORESCU DORINA-PRICOP LUIZA (contract de vânzare-cumpărare);		
B3	Intabulare, drept de PROPRIETATE, dobandit prin Conventie, cota actuala 1/1, cota initiala 1/1	A1
	1) **VERINCEANU DĂNUȚ-IULIAN**, căsătorit cu 2) **VERINCEANU MIHAELA**, bun propriu	

C. Partea III. SARCINI .

Inscrieri privind dezmembramintele dreptului de proprietate, drepturi reale de garanţie şi sarcini	Referinţe
NU SUNT	

Document care conține date cu caracter personal, protejat de prevederile Regulamentului (UE) nr. 679/2016 și Legii 190/2018

Anexa Nr. 1 La Partea I

Teren

Nr cadastral	Suprafaţa (mp)*	Observaţii / Referinţe
50834	2.100	

* Suprafaţa este determinată in planul de proiecţie Stereo 70.

DETALII LINIARE IMOBIL

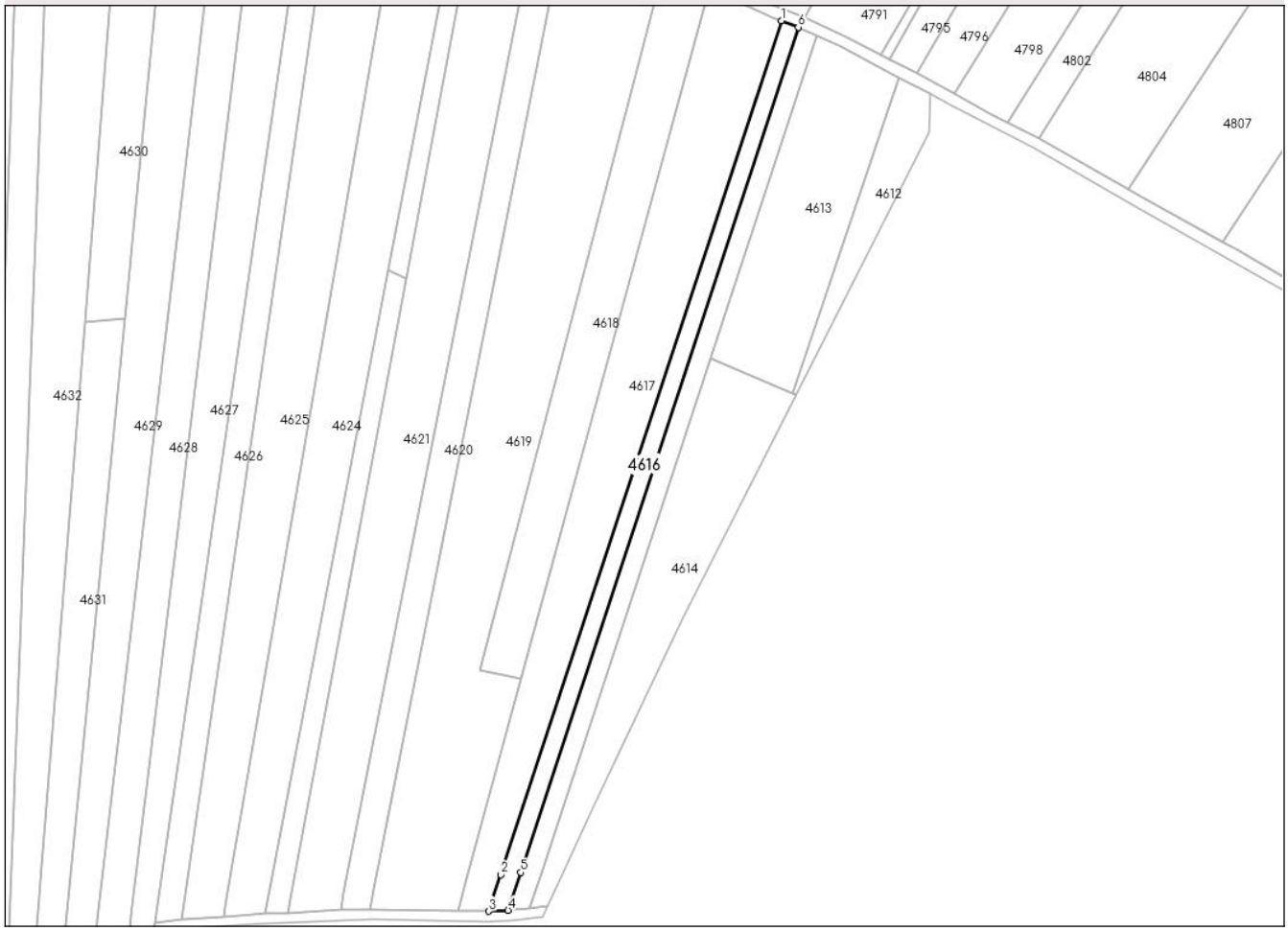

Date referitoare la teren

Crt	Categorie folosință	Intra vilan	Suprafaţa (mp)	Tarla	Parcelă	Nr. topo	Observaţii / Referinţe
1	arabil	NU	2.012	17	262/4	-	
2	arabil	DA	88	17	262/4	-	

Lungime Segmente
1) Valorile lungimilor segmentelor sunt obţinute din proiecţie în plan.

Punct început	X / Y	Punct sfârşit	X / Y	Lungime segment (** (m)
1	620.430,459 723.610,902	2	620.331,339 723.309,381	317.395
2	620.331,339 723.309,381	3	620.327,088 723.296,449	13.613
3	620.327,088 723.296,449	4	620.333,899 723.296,768	6.818
4	620.333,899 723.296,768	5	620.338,302 723.310,164	14.101

Document care conține date cu caracter personal, protejat de prevederile Regulamentului (UE) nr. 679/2016 și Legii 190/2018

Punct început	X / Y	Punct sfârşit	X / Y	Lungime segment (** (m)
5	620.338,302 723.310,164	6	620.436,409 723.608,601	314.149
6	620.436,409 723.608,601	1	620.430,459 723.610,902	6.379

** Lungimile segmentelor sunt determinate în planul de proiecţie Stereo 70 şi sunt rotunjite la 1 milimetru.
*** Distanţa dintre puncte este formată din segmente cumulate ce sunt mai mici decât valoarea 1 milimetru.

Document care conține date cu caracter personal, protejat de prevederile Regulamentului (UE) nr. 679/2016 și Legii 190/2018

DATE DESPRE IMOBILUL NR. 4617

Oficiul de Cadastru şi Publicitate Imobiliară BOTOSANI
Biroul de Cadastru şi Publicitate Imobiliară Dorohoi

A. Partea I. Descrierea imobilului

TEREN Necunoscut

Adresa: Loc. Slobozia, Jud. Botosani

Nr. Crt	Nr cadastral Nr. topografic	Suprafaţa* (mp)	Observaţii / Referinţe
A1		6.400	Sector cadastral:39 Teren neimprejmuit; Conform titlului de proprietate, imobilul este situat in pc 218/166

B. Partea II. Proprietari şi acte

Inscrieri privitoare la dreptul de proprietate şi alte drepturi reale		Referinţe
/		
Act Administrativ nr. 159212, din 28/03/2005 emis de Comisia Judeteana Botosani;		
B1	Intabulare, drept de PROPRIETATE, dobandit prin Reconstituire, cota actuala 1/1	A1
	1) **AMARIEI DOMNICA**, Lipsă CNP 2) **ANDREI CONSTANTIN**, Lipsă CNP 3) **BURLEA CONSTANTIN**, Lipsă CNP 4) **COVALIU CONSTANTIN**, Lipsă CNP 5) **COVALIU CORNEL**, Lipsă CNP 6) **COVALIU V.CONSTANTIN**, Lipsă CNP 7) **MURARIU CONSTANTIN**, Lipsă CNP 8) **ONCIU DUMITRU**, Lipsă CNP, bun comun.	

C. Partea III. SARCINI .

Inscrieri privind dezmembramintele dreptului de proprietate, drepturi reale de garanţie şi sarcini	Referinţe
NU SUNT	

Document care conține date cu caracter personal, protejat de prevederile Regulamentului (UE) nr. 679/2016 și Legii 190/2018

Anexa Nr. 1 La Partea I

Teren

Nr cadastral	Suprafaţa (mp)*	Observaţii / Referinţe
	6.400	Conform titlului de proprietate, imobilul este situat in pc 218/166

* Suprafaţa este determinată in planul de proiecţie Stereo 70.

DETALII LINIARE IMOBIL

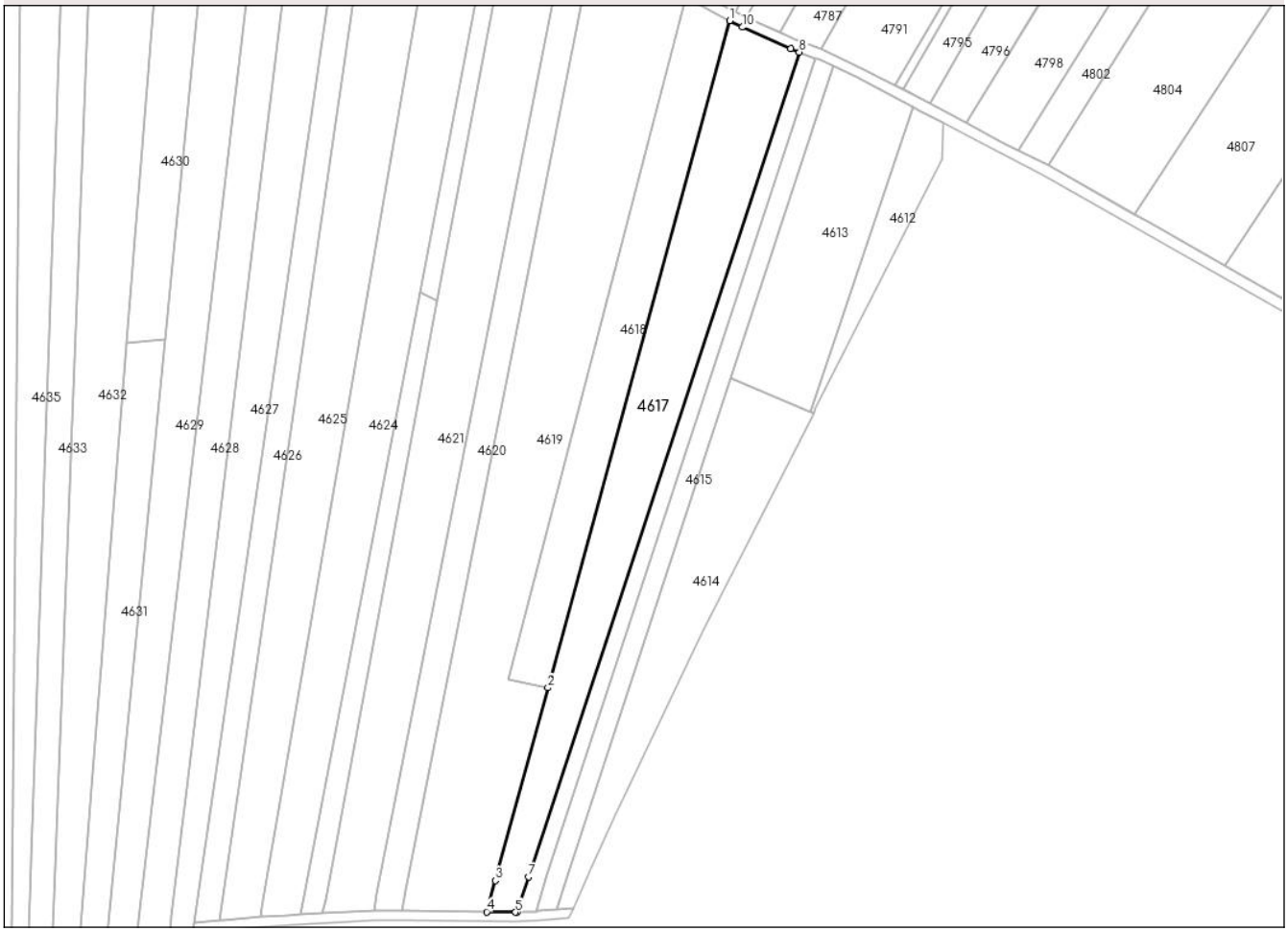

Date referitoare la teren

Crt	Categorie folosință	Intra vilan	Suprafaţa (mp)	Tarla	Parcelă	Nr. topo	Observaţii / Referinţe
1	arabil	NU	6.261	17	262	-	
2	arabil	DA	139	17	262	-	

Lungime Segmente

1) Valorile lungimilor segmentelor sunt obţinute din proiecţie în plan.

Punct început	X / Y	Punct sfârşit	X / Y	Lungime segment (** (m)
1	620.404,945 723.622,343	2	620.338,403 723.378,473	252.785
2	620.338,403 723.378,473	3	620.319,178 723.308,013	73.036
3	620.319,178 723.308,013	4	620.316,055 723.296,567	11.864
4	620.316,055 723.296,567	5	620.326,587 723.296,426	10.533

Document care conține date cu caracter personal, protejat de prevederile Regulamentului (UE) nr. 679/2016 și Legii 190/2018

Punct început	X / Y	Punct sfârşit	X / Y	Lungime segment (** (m)
5	620.326,587 723.296,426	6	620.327,088 723.296,449	0.502
6	620.327,088 723.296,449	7	620.331,339 723.309,381	13.613
7	620.331,339 723.309,381	8	620.430,459 723.610,902	317.395
8	620.430,459 723.610,902	9	620.427,287 723.612,128	3.401
9	620.427,287 723.612,128	10	620.409,544 723.619,985	19.405
10	620.409,544 723.619,985	1	620.404,945 723.622,343	5.168

** Lungimile segmentelor sunt determinate în planul de proiecţie Stereo 70 şi sunt rotunjite la 1 milimetru.
*** Distanţa dintre puncte este formată din segmente cumulate ce sunt mai mici decât valoarea 1 milimetru.

Document care conține date cu caracter personal, protejat de prevederile Regulamentului (UE) nr. 679/2016 și Legii 190/2018

DATE DESPRE IMOBILUL NR. 4618

Oficiul de Cadastru şi Publicitate Imobiliară BOTOSANI
Biroul de Cadastru şi Publicitate Imobiliară Dorohoi

A. Partea I. Descrierea imobilului

TEREN Extravilan

Adresa: Jud. Botosani

Nr. Crt	Nr cadastral Nr. topografic	Suprafaţa* (mp)	Observaţii / Referinţe
A1	52889	4.100	Sector cadastral:39 Teren neimprejmuit;

B. Partea II. Proprietari şi acte

Inscrieri privitoare la dreptul de proprietate şi alte drepturi reale		Referinţe
24874 / 26/07/2022		
Act Notarial nr. 1727, din 21/07/2022 emis de BIN Amarie I. IOAN;		
B3	Intabulare, drept de PROPRIETATE, dobandit prin Conventie, cota actuala 1/1, cota initiala 1/1	A1
	1) **COŢOVANU IULIA ALINA**, bun propriu	

C. Partea III. SARCINI .

Inscrieri privind dezmembramintele dreptului de proprietate, drepturi reale de garanţie şi sarcini	Referinţe
NU SUNT	

Document care conține date cu caracter personal, protejat de prevederile Regulamentului (UE) nr. 679/2016 și Legii 190/2018

Anexa Nr. 1 La Partea I

Teren

Nr cadastral	Suprafaţa (mp)*	Observaţii / Referinţe
52889	4.100	

* Suprafaţa este determinată in planul de proiecţie Stereo 70.

DETALII LINIARE IMOBIL

Date referitoare la teren

Crt	Categorie folosință	Intra vilan	Suprafaţa (mp)	Tarla	Parcelă	Nr. topo	Observaţii / Referinţe
1	arabil	NU	4.100	17	262/7	-	

Lungime Segmente
1) Valorile lungimilor segmentelor sunt obţinute din proiecţie în plan.

Punct început	X / Y	Punct sfârşit	X / Y	Lungime segment (** (m)
1	620.389,145 723.630,997	2	620.324,098 723.381,698	257.645
2	620.324,098 723.381,698	3	620.338,403 723.378,473	14.664
3	620.338,403 723.378,473	4	620.404,945 723.622,343	252.785
4	620.404,945 723.622,343	5	620.395,967 723.626,945	10.089
5	620.395,967 723.626,945	1	620.389,145 723.630,997	7.935

Document care conține date cu caracter personal, protejat de prevederile Regulamentului (UE) nr. 679/2016 și Legii 190/2018

** Lungimile segmentelor sunt determinate în planul de proiecţie Stereo 70 şi sunt rotunjite la 1 milimetru.
*** Distanţa dintre puncte este formată din segmente cumulate ce sunt mai mici decât valoarea 1 milimetru.

Document care conține date cu caracter personal, protejat de prevederile Regulamentului (UE) nr. 679/2016 și Legii 190/2018

DATE DESPRE IMOBILUL NR. 4619

Oficiul de Cadastru şi Publicitate Imobiliară BOTOSANI
Biroul de Cadastru şi Publicitate Imobiliară Dorohoi

A. Partea I. Descrierea imobilului

TEREN Necunoscut

Adresa: Loc. Slobozia, Jud. Botosani

Nr. Crt	Nr cadastral Nr. topografic	Suprafaţa* (mp)	Observaţii / Referinţe
A1		10.800	Sector cadastral:39 Teren neimprejmuit;

B. Partea II. Proprietari şi acte

Inscrieri privitoare la dreptul de proprietate şi alte drepturi reale		Referinţe
/		
Act Administrativ nr. 54741, din 28/04/1995 emis de Comisia Judeteana Botosani;		
B1	Intabulare, drept de PROPRIETATE, dobandit prin Reconstituire, cota actuala 1/1	A1
	1) **ABUHAIE VIORICA**, Lipsă CNP 2) **COVALIU CORNEL**, Lipsă CNP 3) **COVALIU DUMITRU**, Lipsă CNP 4) **COVALIU ILIE**, Lipsă CNP 5) **POMÎRLEANU LUCICA**, Lipsă CNP, bun comun.	

C. Partea III. SARCINI .

Inscrieri privind dezmembramintele dreptului de proprietate, drepturi reale de garanţie şi sarcini	Referinţe
NU SUNT	

Anexa Nr. 1 La Partea I

Teren

Nr cadastral	Suprafaţa (mp)*	Observaţii / Referinţe
	10.800	

* Suprafaţa este determinată in planul de proiecţie Stereo 70.

DETALII LINIARE IMOBIL

Date referitoare la teren

Crt	Categorie folosință	Intra vilan	Suprafaţa (mp)	Tarla	Parcelă	Nr. topo	Observaţii / Referinţe
1	arabil	NU	10.505	17	262/7	-	
2	arabil	DA	295	17	262/7	-	

Lungime Segmente

1) Valorile lungimilor segmentelor sunt obţinute din proiecţie în plan.

Punct început	X / Y	Punct sfârşit	X / Y	Lungime segment (** (m)
1	620.355,001 723.651,051	2	620.286,515 723.304,339	353.411
2	620.286,515 723.304,339	3	620.285,057 723.296,96	7.522
3	620.285,057 723.296,96	4	620.285,9 723.296,97	0.843
4	620.285,9 723.296,97	5	620.316,055 723.296,567	30.158

Document care conține date cu caracter personal, protejat de prevederile Regulamentului (UE) nr. 679/2016 și Legii 190/2018

Punct început	X / Y	Punct sfârşit	X / Y	Lungime segment (** (m)
5	620.316,055 723.296,567	6	620.319,178 723.308,013	11.864
6	620.319,178 723.308,013	7	620.338,403 723.378,473	73.036
7	620.338,403 723.378,473	8	620.324,098 723.381,698	14.664
8	620.324,098 723.381,698	9	620.389,145 723.630,997	257.645
9	620.389,145 723.630,997	10	620.356,051 723.650,474	38.4
10	620.356,051 723.650,474	1	620.355,001 723.651,051	1.198

** Lungimile segmentelor sunt determinate în planul de proiecţie Stereo 70 şi sunt rotunjite la 1 milimetru.
*** Distanţa dintre puncte este formată din segmente cumulate ce sunt mai mici decât valoarea 1 milimetru.

Document care conține date cu caracter personal, protejat de prevederile Regulamentului (UE) nr. 679/2016 și Legii 190/2018

DATE DESPRE IMOBILUL NR. 4620

Oficiul de Cadastru şi Publicitate Imobiliară BOTOSANI
Biroul de Cadastru şi Publicitate Imobiliară Dorohoi

A. Partea I. Descrierea imobilului

TEREN Necunoscut

Adresa: Loc. Slobozia, Jud. Botosani

Nr. Crt	Nr cadastral Nr. topografic	Suprafaţa* (mp)	Observaţii / Referinţe
A1		3.700	Sector cadastral:39 Teren neimprejmuit; Conform titlului de proprietate, imobilul este situat in pc 228/20

B. Partea II. Proprietari şi acte

Inscrieri privitoare la dreptul de proprietate şi alte drepturi reale		Referinţe
/		
Act Administrativ nr. 43707, din 16/08/1994 emis de Comisia Judeteana Botosani;		
B1	Intabulare, drept de PROPRIETATE, dobandit prin Reconstituire, cota actuala 1/1	A1
	1) **COVALIU GHEORGHE**, Lipsă CNP 2) **COVALIU MIRCEA**, Lipsă CNP, bun comun.	

C. Partea III. SARCINI .

Inscrieri privind dezmembramintele dreptului de proprietate, drepturi reale de garanţie şi sarcini	Referinţe
NU SUNT	

Document care conține date cu caracter personal, protejat de prevederile Regulamentului (UE) nr. 679/2016 și Legii 190/2018

Anexa Nr. 1 La Partea I

Teren

Nr cadastral	Suprafaţa (mp)*	Observaţii / Referinţe
	3.700	Conform titlului de proprietate, imobilul este situat in pc 228/20

* Suprafaţa este determinată in planul de proiecţie Stereo 70.

DETALII LINIARE IMOBIL

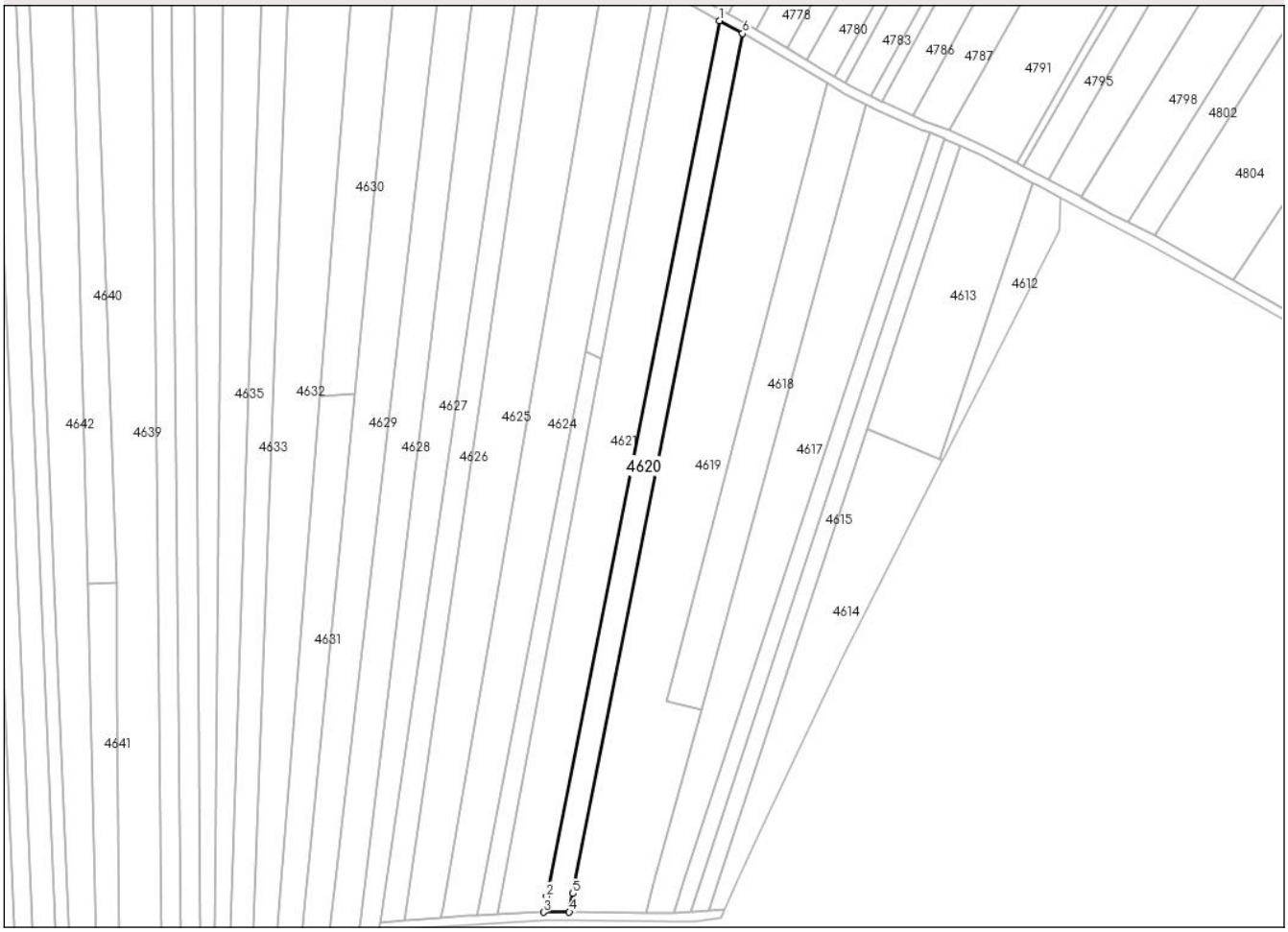

Date referitoare la teren

Crt	Categorie folosință	Intra vilan	Suprafaţa (mp)	Tarla	Parcelă	Nr. topo	Observaţii / Referinţe
1	arabil	NU	3.629	17	262	-	
2	arabil	DA	71	17	262	-	

Lungime Segmente

1) Valorile lungimilor segmentelor sunt obţinute din proiecţie în plan.

Punct început	X / Y	Punct sfârşit	X / Y	Lungime segment (** (m)
1	620.345,644 723.656,19	2	620.275,907 723.303,146	359.866
2	620.275,907 723.303,146	3	620.274,661 723.296,84	6.428
3	620.274,661 723.296,84	4	620.285,057 723.296,96	10.397
4	620.285,057 723.296,96	5	620.286,515 723.304,339	7.522

Document care conține date cu caracter personal, protejat de prevederile Regulamentului (UE) nr. 679/2016 și Legii 190/2018

Punct început	X / Y	Punct sfârşit	X / Y	Lungime segment (** (m)
5	620.286,515 723.304,339	6	620.355,001 723.651,051	353.411
6	620.355,001 723.651,051	1	620.345,644 723.656,19	10.675

** Lungimile segmentelor sunt determinate în planul de proiecţie Stereo 70 şi sunt rotunjite la 1 milimetru.
*** Distanţa dintre puncte este formată din segmente cumulate ce sunt mai mici decât valoarea 1 milimetru.

Document care conține date cu caracter personal, protejat de prevederile Regulamentului (UE) nr. 679/2016 și Legii 190/2018

DATE DESPRE IMOBILUL NR. 4621

Oficiul de Cadastru şi Publicitate Imobiliară BOTOSANI
Biroul de Cadastru şi Publicitate Imobiliară Dorohoi

A. Partea I. Descrierea imobilului

TEREN Necunoscut

Adresa: Loc. Slobozia, Jud. Botosani

Nr. Crt	Nr cadastral Nr. topografic	Suprafaţa* (mp)	Observaţii / Referinţe
A1		7.400	Sector cadastral:39 Teren neimprejmuit;

B. Partea II. Proprietari şi acte

Inscrieri privitoare la dreptul de proprietate şi alte drepturi reale		Referinţe
/		
Act Administrativ nr. 54739, din 28/04/1995 emis de Comisia Judeteana Botosani;		
B1	Intabulare, drept de PROPRIETATE, dobandit prin Reconstituire, cota actuala 1/1	A1
	1) **BURLACU ELENA**, Lipsă CNP 2) **DANILIUC RODICA**, Lipsă CNP 3) **MOCANU ANGELA**, Lipsă CNP 4) **PRICOB CONSTANTIN**, Lipsă CNP 5) **PRICOB IOAN**, Lipsă CNP 6) **PRICOB MIRCEA**, Lipsă CNP 7) **PRICOB PETRU**, Lipsă CNP, bun comun.	

C. Partea III. SARCINI .

Inscrieri privind dezmembramintele dreptului de proprietate, drepturi reale de garanţie şi sarcini	Referinţe
NU SUNT	

Document care conține date cu caracter personal, protejat de prevederile Regulamentului (UE) nr. 679/2016 și Legii 190/2018

Anexa Nr. 1 La Partea I

Teren

Nr cadastral	Suprafaţa (mp)*	Observaţii / Referinţe
	7.400	

* Suprafaţa este determinată in planul de proiecţie Stereo 70.

DETALII LINIARE IMOBIL

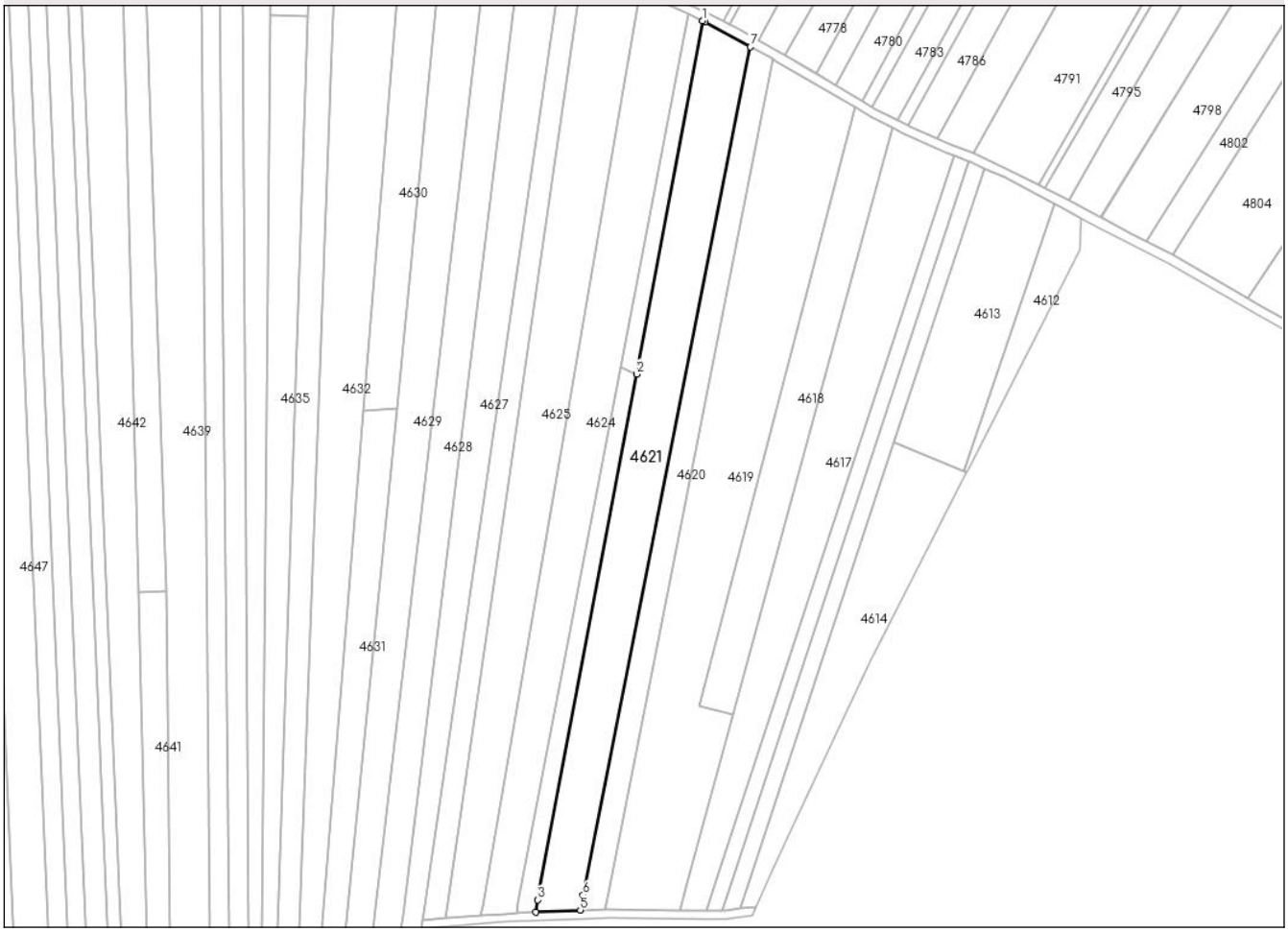

Date referitoare la teren

Crt	Categorie folosință	Intra vilan	Suprafaţa (mp)	Tarla	Parcelă	Nr. topo	Observaţii / Referinţe
1	arabil	NU	7.295	17	262/9	-	
2	arabil	DA	105	17	262/9	-	

Lungime Segmente

1) Valorile lungimilor segmentelor sunt obţinute din proiecţie în plan.

Punct început	X / Y	Punct sfârşit	X / Y	Lungime segment (** (m)
1	620.325,674 723.667,061	2	620.298,072 723.519,967	149.661
2	620.298,072 723.519,967	3	620.256,987 723.301,018	222.77
3	620.256,987 723.301,018	4	620.256,036 723.295,951	5.155
4	620.256,036 723.295,951	5	620.274,661 723.296,84	18.646

Document care conține date cu caracter personal, protejat de prevederile Regulamentului (UE) nr. 679/2016 și Legii 190/2018

Punct început	X / Y	Punct sfârşit	X / Y	Lungime segment (** (m)
5	620.274,661 723.296,84	6	620.275,907 723.303,146	6.428
6	620.275,907 723.303,146	7	620.345,644 723.656,19	359.866
7	620.345,644 723.656,19	8	620.326,726 723.666,579	21.583
8	620.326,726 723.666,579	1	620.325,674 723.667,061	1.157

** Lungimile segmentelor sunt determinate în planul de proiecţie Stereo 70 şi sunt rotunjite la 1 milimetru.
*** Distanţa dintre puncte este formată din segmente cumulate ce sunt mai mici decât valoarea 1 milimetru.

Document care conține date cu caracter personal, protejat de prevederile Regulamentului (UE) nr. 679/2016 și Legii 190/2018

DATE DESPRE IMOBILUL NR. 4622

Oficiul de Cadastru şi Publicitate Imobiliară BOTOSANI
Biroul de Cadastru şi Publicitate Imobiliară Dorohoi

A. Partea I. Descrierea imobilului

TEREN Extravilan

Adresa: Jud. Botosani

Nr. Crt	Nr cadastral Nr. topografic	Suprafaţa* (mp)	Observaţii / Referinţe
A1		1.000	Sector cadastral:39 Teren neimprejmuit;

B. Partea II. Proprietari şi acte

Inscrieri privitoare la dreptul de proprietate şi alte drepturi reale		Referinţe
/		
Act Administrativ nr. 4413, din 24/06/1993 emis de Comisia Judeteana Botosani;		
B1	Intabulare, drept de PROPRIETATE, dobandit prin Reconstituire, cota actuala 1/1	A1
	1) **CHIORESCU GHEORGHE**, Lipsă CNP, bun propriu.	

C. Partea III. SARCINI .

Inscrieri privind dezmembramintele dreptului de proprietate, drepturi reale de garanţie şi sarcini	Referinţe
NU SUNT	

Document care conține date cu caracter personal, protejat de prevederile Regulamentului (UE) nr. 679/2016 și Legii 190/2018

Anexa Nr. 1 La Partea I

Teren

Nr cadastral	Suprafaţa (mp)*	Observaţii / Referinţe
	1.000	

* Suprafaţa este determinată in planul de proiecţie Stereo 70.

DETALII LINIARE IMOBIL

Date referitoare la teren

Crt	Categorie folosință	Intra vilan	Suprafaţa (mp)	Tarla	Parcelă	Nr. topo	Observaţii / Referinţe
1	arabil	NU	1.000	17	262/9	-	

Lungime Segmente
1) Valorile lungimilor segmentelor sunt obţinute din proiecţie în plan.

Punct început	X / Y	Punct sfârşit	X / Y	Lungime segment (** (m)
1	620.319,677 723.669,807	2	620.291,547 723.522,954	149.523
2	620.291,547 723.522,954	3	620.298,072 723.519,967	7.176
3	620.298,072 723.519,967	4	620.325,674 723.667,061	149.661
4	620.325,674 723.667,061	1	620.319,677 723.669,807	6.596

**** Lungimile segmentelor sunt determinate în planul de proiecţie Stereo 70 şi sunt rotunjite la 1 milimetru.**

Document care conține date cu caracter personal, protejat de prevederile Regulamentului (UE) nr. 679/2016 și Legii 190/2018

***** Distanţa dintre puncte este formată din segmente cumulate ce sunt mai mici decât valoarea 1 milimetru.**

Document care conține date cu caracter personal, protejat de prevederile Regulamentului (UE) nr. 679/2016 și Legii 190/2018

DATE DESPRE IMOBILUL NR. 4623

Oficiul de Cadastru şi Publicitate Imobiliară BOTOSANI
Biroul de Cadastru şi Publicitate Imobiliară Dorohoi

A. Partea I. Descrierea imobilului

TEREN Necunoscut

Adresa: Loc. Slobozia, Jud. Botosani

Nr. Crt	Nr cadastral Nr. topografic	Suprafaţa* (mp)	Observaţii / Referinţe
A1		1.700	Sector cadastral:39 Teren neimprejmuit;

B. Partea II. Proprietari şi acte

Inscrieri privitoare la dreptul de proprietate şi alte drepturi reale		Referinţe
/		
Act Administrativ nr. 43783, din 08/11/1995 emis de Comisia Judeteana Botosani;		
B1	Intabulare, drept de PROPRIETATE, dobandit prin Reconstituire, cota actuala 1/1	A1
	1) **CHIORESCU ILIE**, Lipsă CNP 2) **CHIORESCU MARIA**, Lipsă CNP, bun comun.	

C. Partea III. SARCINI .

Inscrieri privind dezmembramintele dreptului de proprietate, drepturi reale de garanţie şi sarcini	Referinţe
NU SUNT	

Document care conține date cu caracter personal, protejat de prevederile Regulamentului (UE) nr. 679/2016 și Legii 190/2018

Anexa Nr. 1 La Partea I

Teren

Nr cadastral	Suprafaţa (mp)*	Observaţii / Referinţe
	1.700	

* Suprafaţa este determinată in planul de proiecţie Stereo 70.

DETALII LINIARE IMOBIL

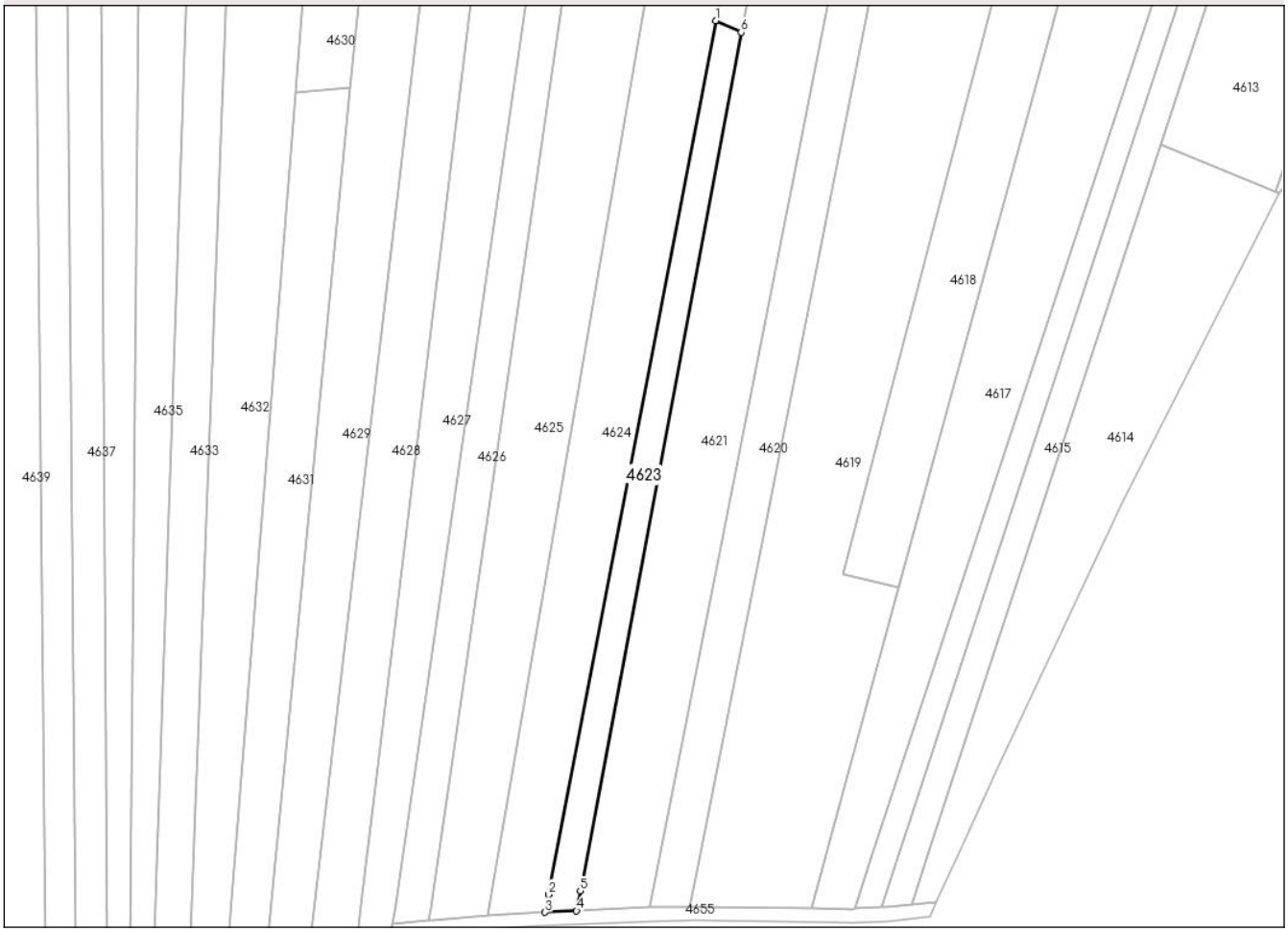

Date referitoare la teren

Crt	Categorie folosință	Intra vilan	Suprafaţa (mp)	Tarla	Parcelă	Nr. topo	Observaţii / Referinţe
1	arabil	NU	1.662	17	262/11	-	
2	arabil	DA	38	17	262/11	-	

Lungime Segmente
1) Valorile lungimilor segmentelor sunt obţinute din proiecţie în plan.

Punct început	X / Y	Punct sfârşit	X / Y	Lungime segment (** (m)
1	620.291,547 723.522,954	2	620.248,86 723.300,104	226.902
2	620.248,86 723.300,104	3	620.247,991 723.295,567	4.619
3	620.247,991 723.295,567	4	620.256,036 723.295,951	8.054
4	620.256,036 723.295,951	5	620.256,987 723.301,018	5.155

Document care conține date cu caracter personal, protejat de prevederile Regulamentului (UE) nr. 679/2016 și Legii 190/2018

Punct început	X / Y	Punct sfârşit	X / Y	Lungime segment (** (m)
5	620.256,987 723.301,018	6	620.298,072 723.519,967	222.77
6	620.298,072 723.519,967	1	620.291,547 723.522,954	7.176

** Lungimile segmentelor sunt determinate în planul de proiecţie Stereo 70 şi sunt rotunjite la 1 milimetru.
*** Distanţa dintre puncte este formată din segmente cumulate ce sunt mai mici decât valoarea 1 milimetru.

Document care conține date cu caracter personal, protejat de prevederile Regulamentului (UE) nr. 679/2016 și Legii 190/2018

DATE DESPRE IMOBILUL NR. 4624

Oficiul de Cadastru şi Publicitate Imobiliară BOTOSANI
Biroul de Cadastru şi Publicitate Imobiliară Dorohoi

A. Partea I. Descrierea imobilului

TEREN Necunoscut

Adresa: Loc. Slobozia, Jud. Botosani

Nr. Crt	Nr cadastral Nr. topografic	Suprafaţa* (mp)	Observaţii / Referinţe
A1	50338	6.900	Sector cadastral:39 Teren neimprejmuit;

B. Partea II. Proprietari şi acte

Inscrieri privitoare la dreptul de proprietate şi alte drepturi reale		Referinţe
28560 / 26/10/2018		
Act Notarial nr. 2983, din 26/10/2018 emis de SPN Agachi Cornelia-Agachi Stelian Botoșani;		
B5	Intabulare, drept de PROPRIETATE, dobandit prin Conventie, cota actuala 1/1, cota initiala 1/1	A1
	1) **BOGHIAN IONUȚ**, căsătorit cu 2) **BOGHIAN ANDREEA**, bun comun	

C. Partea III. SARCINI .

Inscrieri privind dezmembramintele dreptului de proprietate, drepturi reale de garanţie şi sarcini	Referinţe
NU SUNT	

Anexa Nr. 1 La Partea I

Teren

Nr cadastral	Suprafaţa (mp)*	Observaţii / Referinţe
50338	6.900	

* Suprafaţa este determinată in planul de proiecţie Stereo 70.

DETALII LINIARE IMOBIL

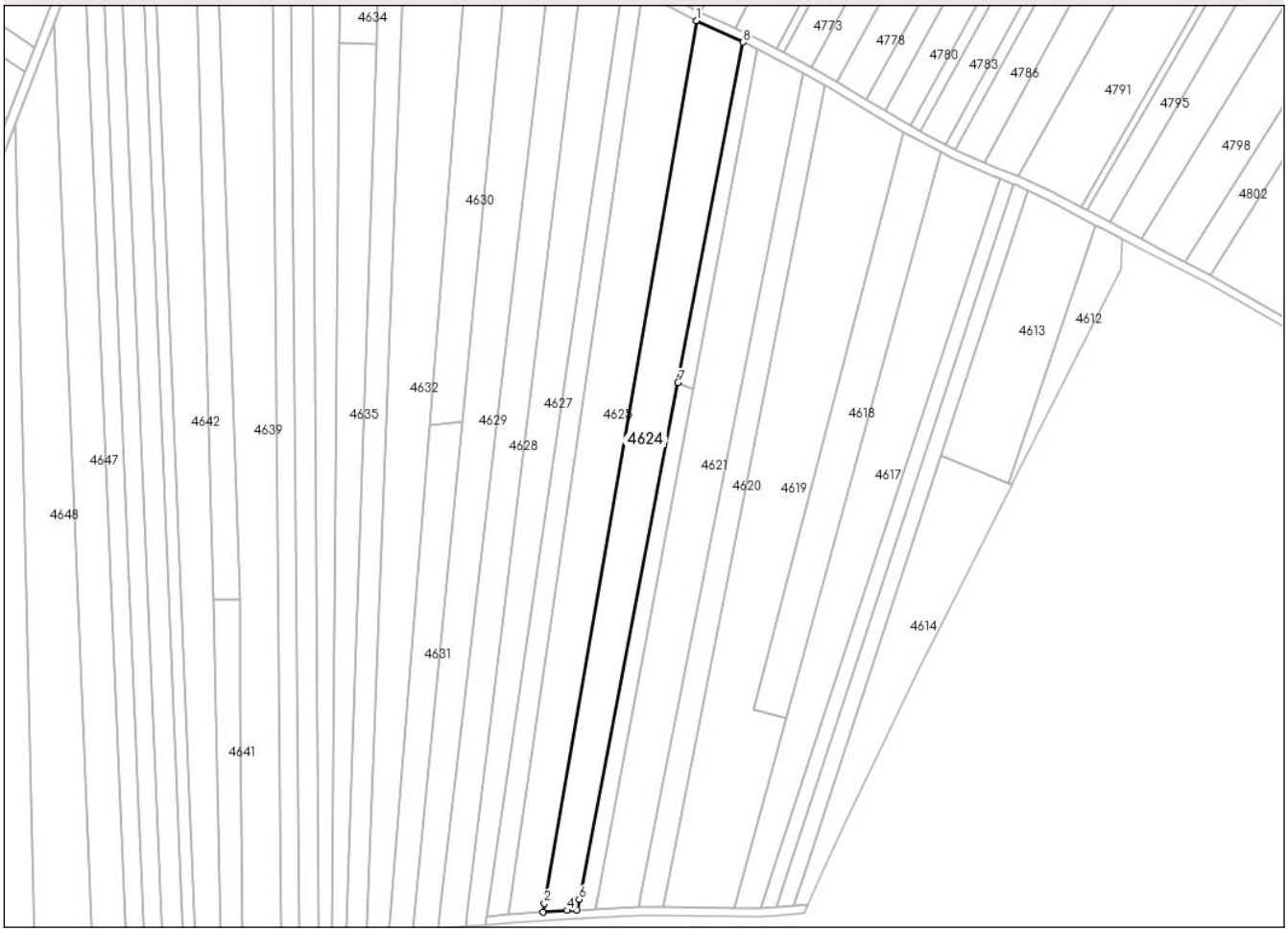

Date referitoare la teren

Crt	Categorie folosință	Intra vilan	Suprafaţa (mp)	Tarla	Parcelă	Nr. topo	Observaţii / Referinţe
1	arabil	NU	6.840	17	262/13	-	
2	arabil	DA	60	17	262/13	-	

Lungime Segmente

1) Valorile lungimilor segmentelor sunt obţinute din proiecţie în plan.

Punct început	X / Y	Punct sfârşit	X / Y	Lungime segment (** (m)
1	620.299,509 723.679,043	2	620.233,938 723.298,426	386.224
2	620.233,938 723.298,426	3	620.233,282 723.294,616	3.866
3	620.233,282 723.294,616	4	620.243,676 723.295,361	10.421
4	620.243,676 723.295,361	5	620.247,991 723.295,567	4.32

Document care conține date cu caracter personal, protejat de prevederile Regulamentului (UE) nr. 679/2016 și Legii 190/2018

Punct început	X / Y	Punct sfârşit	X / Y	Lungime segment (** (m)
5	620.247,991 723.295,567	6	620.248,86 723.300,104	4.619
6	620.248,86 723.300,104	7	620.291,547 723.522,954	226.902
7	620.291,547 723.522,954	8	620.319,677 723.669,807	149.523
8	620.319,677 723.669,807	1	620.299,509 723.679,043	22.182

** Lungimile segmentelor sunt determinate în planul de proiecţie Stereo 70 şi sunt rotunjite la 1 milimetru.
*** Distanţa dintre puncte este formată din segmente cumulate ce sunt mai mici decât valoarea 1 milimetru.

Document care conține date cu caracter personal, protejat de prevederile Regulamentului (UE) nr. 679/2016 și Legii 190/2018

DATE DESPRE IMOBILUL NR. 4625

Oficiul de Cadastru şi Publicitate Imobiliară BOTOSANI
Biroul de Cadastru şi Publicitate Imobiliară Dorohoi

A. Partea I. Descrierea imobilului

TEREN Necunoscut

Adresa: Loc. Slobozia, Jud. Botosani

Nr. Crt	Nr cadastral Nr. topografic	Suprafaţa* (mp)	Observaţii / Referinţe
A1		7.800	Sector cadastral:39 Teren neimprejmuit;

B. Partea II. Proprietari şi acte

Inscrieri privitoare la dreptul de proprietate şi alte drepturi reale		Referinţe
/		
Act Administrativ nr. 90323, din 11/02/2000 emis de Comisia Judeteana Botosani;		
B1	Intabulare, drept de PROPRIETATE, dobandit prin Reconstituire, cota actuala 1/1	A1
	1) **ACOSIOAIE ELENA**, Lipsă CNP 2) **ROSCA STRATICA**, Lipsă CNP, bun comun.	

C. Partea III. SARCINI .

Inscrieri privind dezmembramintele dreptului de proprietate, drepturi reale de garanţie şi sarcini	Referinţe
NU SUNT	

Document care conține date cu caracter personal, protejat de prevederile Regulamentului (UE) nr. 679/2016 și Legii 190/2018

Anexa Nr. 1 La Partea I

Teren

Nr cadastral	Suprafaţa (mp)*	Observaţii / Referinţe
	7.800	

* Suprafaţa este determinată in planul de proiecţie Stereo 70.

DETALII LINIARE IMOBIL

Date referitoare la teren

Crt	Categorie folosință	Intra vilan	Suprafaţa (mp)	Tarla	Parcelă	Nr. topo	Observaţii / Referinţe
1	arabil	NU	7.748	17	262/14	-	
2	arabil	DA	52	17	262/14	-	

Lungime Segmente

1) Valorile lungimilor segmentelor sunt obţinute din proiecţie în plan.

Punct început	X / Y	Punct sfârşit	X / Y	Lungime segment (** (m)
1	620.276,306 723.691,441	2	620.218,865 723.296,73	398.869
2	620.218,865 723.296,73	3	620.218,396 723.293,512	3.252
3	620.218,396 723.293,512	4	620.219,457 723.293,626	1.067
4	620.219,457 723.293,626	5	620.233,282 723.294,616	13.86

Document care conține date cu caracter personal, protejat de prevederile Regulamentului (UE) nr. 679/2016 și Legii 190/2018

Punct început	X / Y	Punct sfârşit	X / Y	Lungime segment (** (m)
5	620.233,282 723.294,616	6	620.233,938 723.298,426	3.866
6	620.233,938 723.298,426	7	620.299,509 723.679,043	386.224
7	620.299,509 723.679,043	1	620.276,306 723.691,441	26.308

** Lungimile segmentelor sunt determinate în planul de proiecţie Stereo 70 şi sunt rotunjite la 1 milimetru.
*** Distanţa dintre puncte este formată din segmente cumulate ce sunt mai mici decât valoarea 1 milimetru.

Document care conține date cu caracter personal, protejat de prevederile Regulamentului (UE) nr. 679/2016 și Legii 190/2018

DATE DESPRE IMOBILUL NR. 4626

Oficiul de Cadastru şi Publicitate Imobiliară BOTOSANI
Biroul de Cadastru şi Publicitate Imobiliară Dorohoi

A. Partea I. Descrierea imobilului

TEREN Necunoscut

Adresa: Loc. Slobozia, Jud. Botosani

Nr. Crt	Nr cadastral Nr. topografic	Suprafaţa* (mp)	Observaţii / Referinţe
A1		3.700	Sector cadastral:39 Teren neimprejmuit;

B. Partea II. Proprietari şi acte

Inscrieri privitoare la dreptul de proprietate şi alte drepturi reale		Referinţe
/		
Act Administrativ nr. 104544, din 01/04/2003 emis de Comisia Judeteana Botosani;		
B1	Intabulare, drept de PROPRIETATE, dobandit prin Reconstituire, cota actuala 1/1	A1
	1) **GĂINĂ STRATICA**, Lipsă CNP 2) **MUNTEANU CONSTANTIN**, Lipsă CNP 3) **UNGUREANU TEODORA**, Lipsă CNP 4) **ZVÎNCĂ NECULAI**, Lipsă CNP, bun comun.	

C. Partea III. SARCINI .

Inscrieri privind dezmembramintele dreptului de proprietate, drepturi reale de garanţie şi sarcini	Referinţe
NU SUNT	

Document care conține date cu caracter personal, protejat de prevederile Regulamentului (UE) nr. 679/2016 și Legii 190/2018

Anexa Nr. 1 La Partea I

Teren

Nr cadastral	Suprafaţa (mp)*	Observaţii / Referinţe
	3.700	

* Suprafaţa este determinată in planul de proiecţie Stereo 70.

DETALII LINIARE IMOBIL

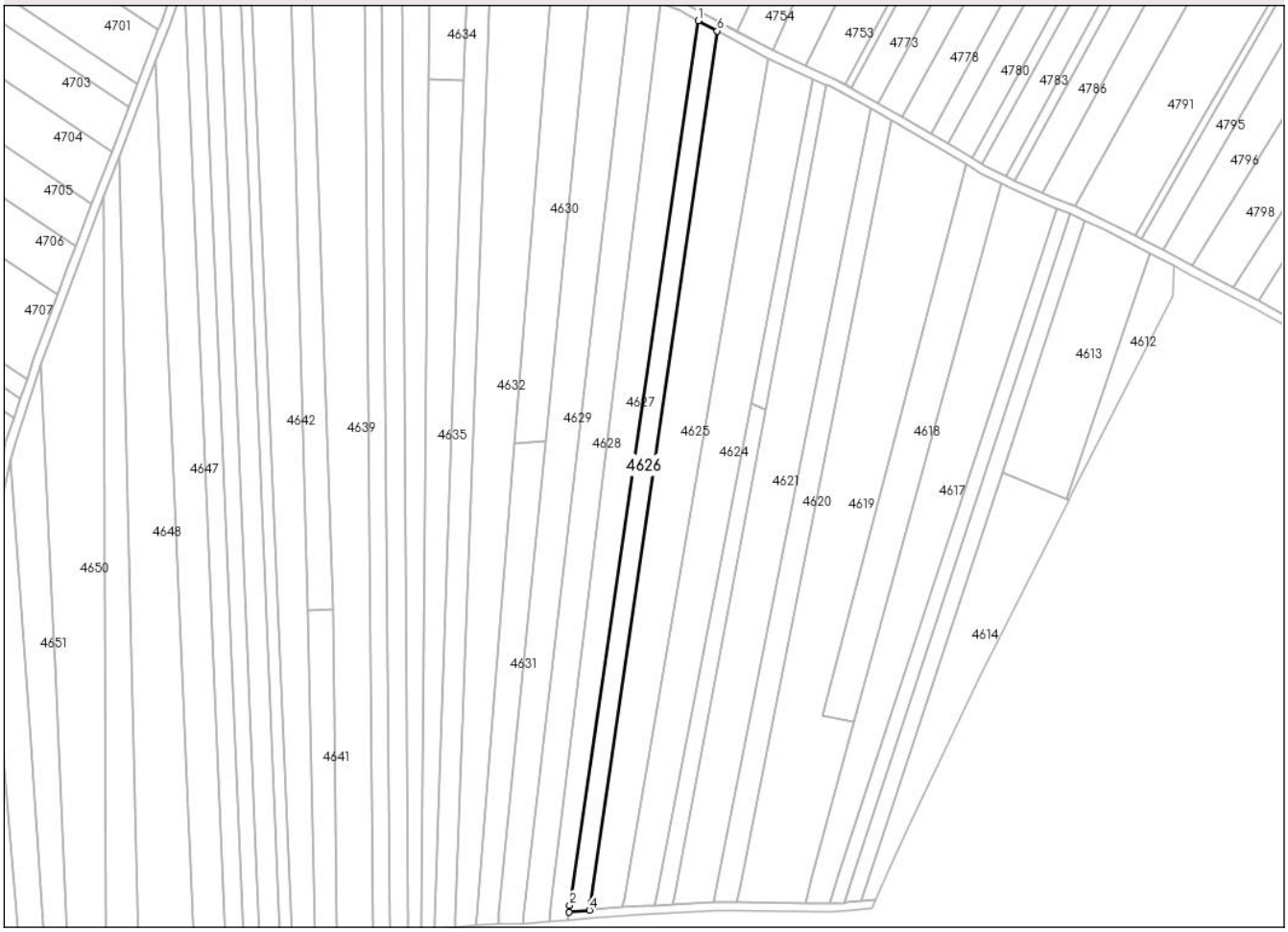

Date referitoare la teren

Crt	Categorie folosință	Intra vilan	Suprafaţa (mp)	Tarla	Parcelă	Nr. topo	Observaţii / Referinţe
1	arabil	NU	3.671	17	262/42	-	
2	arabil	DA	29	17	262/42	-	

Lungime Segmente

1) Valorile lungimilor segmentelor sunt obţinute din proiecţie în plan.

Punct început	X / Y	Punct sfârşit	X / Y	Lungime segment (** (m)
1	620.267,738 723.696,018	2	620.209,478 723.295,674	404.561
2	620.209,478 723.295,674	3	620.209,017 723.292,505	3.202
3	620.209,017 723.292,505	4	620.218,396 723.293,512	9.433
4	620.218,396 723.293,512	5	620.218,865 723.296,73	3.252

Document care conține date cu caracter personal, protejat de prevederile Regulamentului (UE) nr. 679/2016 și Legii 190/2018

Punct început	X / Y	Punct sfârşit	X / Y	Lungime segment (** (m)
5	620.218,865 723.296,73	6	620.276,306 723.691,441	398.869
6	620.276,306 723.691,441	1	620.267,738 723.696,018	9.714

** Lungimile segmentelor sunt determinate în planul de proiecţie Stereo 70 şi sunt rotunjite la 1 milimetru.
*** Distanţa dintre puncte este formată din segmente cumulate ce sunt mai mici decât valoarea 1 milimetru.

Document care conține date cu caracter personal, protejat de prevederile Regulamentului (UE) nr. 679/2016 și Legii 190/2018

DATE DESPRE IMOBILUL NR. 4627

Oficiul de Cadastru şi Publicitate Imobiliară BOTOSANI
Biroul de Cadastru şi Publicitate Imobiliară Dorohoi

A. Partea I. Descrierea imobilului

TEREN Necunoscut

Adresa: Loc. Slobozia, Jud. Botosani

Nr. Crt	Nr cadastral Nr. topografic	Suprafaţa* (mp)	Observaţii / Referinţe
A1		5.500	Sector cadastral:39 Teren neimprejmuit;

B. Partea II. Proprietari şi acte

Inscrieri privitoare la dreptul de proprietate şi alte drepturi reale		Referinţe
/		
Act Administrativ nr. 82229, din 13/11/1998 emis de Comisia Judeteana Botosani;		
B1	Intabulare, drept de PROPRIETATE, dobandit prin Reconstituire, cota actuala 1/1	A1
	1) **FOCIAC VASILE**, Lipsă CNP, bun propriu.	

C. Partea III. SARCINI .

Inscrieri privind dezmembramintele dreptului de proprietate, drepturi reale de garanţie şi sarcini	Referinţe
NU SUNT	

Document care conține date cu caracter personal, protejat de prevederile Regulamentului (UE) nr. 679/2016 și Legii 190/2018

Anexa Nr. 1 La Partea I

Teren

Nr cadastral	Suprafaţa (mp)*	Observaţii / Referinţe
	5.500	

* Suprafaţa este determinată in planul de proiecţie Stereo 70.

DETALII LINIARE IMOBIL



Date referitoare la teren

Crt	Categorie folosință	Intra vilan	Suprafaţa (mp)	Tarla	Parcelă	Nr. topo	Observaţii / Referinţe
1	arabil	NU	5.445	17	262/16	-	
2	arabil	DA	55	17	262/16	-	

Lungime Segmente

1) Valorile lungimilor segmentelor sunt obţinute din proiecţie în plan.

Punct început	X / Y	Punct sfârşit	X / Y	Lungime segment (** (m)
1	620.259,195 723.700,856	2	620.250,545 723.704,127	9.248
2	620.250,545 723.704,127	3	620.200,762 723.294,694	412.448
3	620.200,762 723.294,694	4	620.199,994 723.288,381	6.36
4	620.199,994 723.288,381	5	620.208,502 723.288,967	8.528

Document care conține date cu caracter personal, protejat de prevederile Regulamentului (UE) nr. 679/2016 și Legii 190/2018

Punct început	X / Y	Punct sfârşit	X / Y	Lungime segment (** (m)
5	620.208,502 723.288,967	6	620.209,017 723.292,505	3.575
6	620.209,017 723.292,505	7	620.209,478 723.295,674	3.202
7	620.209,478 723.295,674	8	620.267,738 723.696,018	404.561
8	620.267,738 723.696,018	1	620.259,195 723.700,856	9.818

** Lungimile segmentelor sunt determinate în planul de proiecţie Stereo 70 şi sunt rotunjite la 1 milimetru.
*** Distanţa dintre puncte este formată din segmente cumulate ce sunt mai mici decât valoarea 1 milimetru.

Document care conține date cu caracter personal, protejat de prevederile Regulamentului (UE) nr. 679/2016 și Legii 190/2018

DATE DESPRE IMOBILUL NR. 4628

Oficiul de Cadastru şi Publicitate Imobiliară BOTOSANI
Biroul de Cadastru şi Publicitate Imobiliară Dorohoi

A. Partea I. Descrierea imobilului

TEREN Necunoscut

Adresa: Loc. Slobozia, Jud. Botosani

Nr. Crt	Nr cadastral Nr. topografic	Suprafaţa* (mp)	Observaţii / Referinţe
A1	50776	5.400	Sector cadastral:39 Teren neimprejmuit;

B. Partea II. Proprietari şi acte

Inscrieri privitoare la dreptul de proprietate şi alte drepturi reale		Referinţe
151 / 03/01/2017		
Act Notarial nr. 2033, din 28/12/2016 emis de SPN TEODORESCU DORINA-PRICOP LUIZA (contract de vânzare-cumpărare);		
B7	Intabulare, drept de PROPRIETATE, dobandit prin Conventie, cota actuala 1/1, cota initiala 1/1	A1
	1) **IOHAN DANIELA-STELA**, căsătorită cu 2) **IOHAN ILIE**, bun comun	

C. Partea III. SARCINI .

Inscrieri privind dezmembramintele dreptului de proprietate, drepturi reale de garanţie şi sarcini	Referinţe
NU SUNT	

Document care conține date cu caracter personal, protejat de prevederile Regulamentului (UE) nr. 679/2016 și Legii 190/2018

Anexa Nr. 1 La Partea I

Teren

Nr cadastral	Suprafaţa (mp)*	Observaţii / Referinţe
50776	5.400	

* Suprafaţa este determinată in planul de proiecţie Stereo 70.

DETALII LINIARE IMOBIL

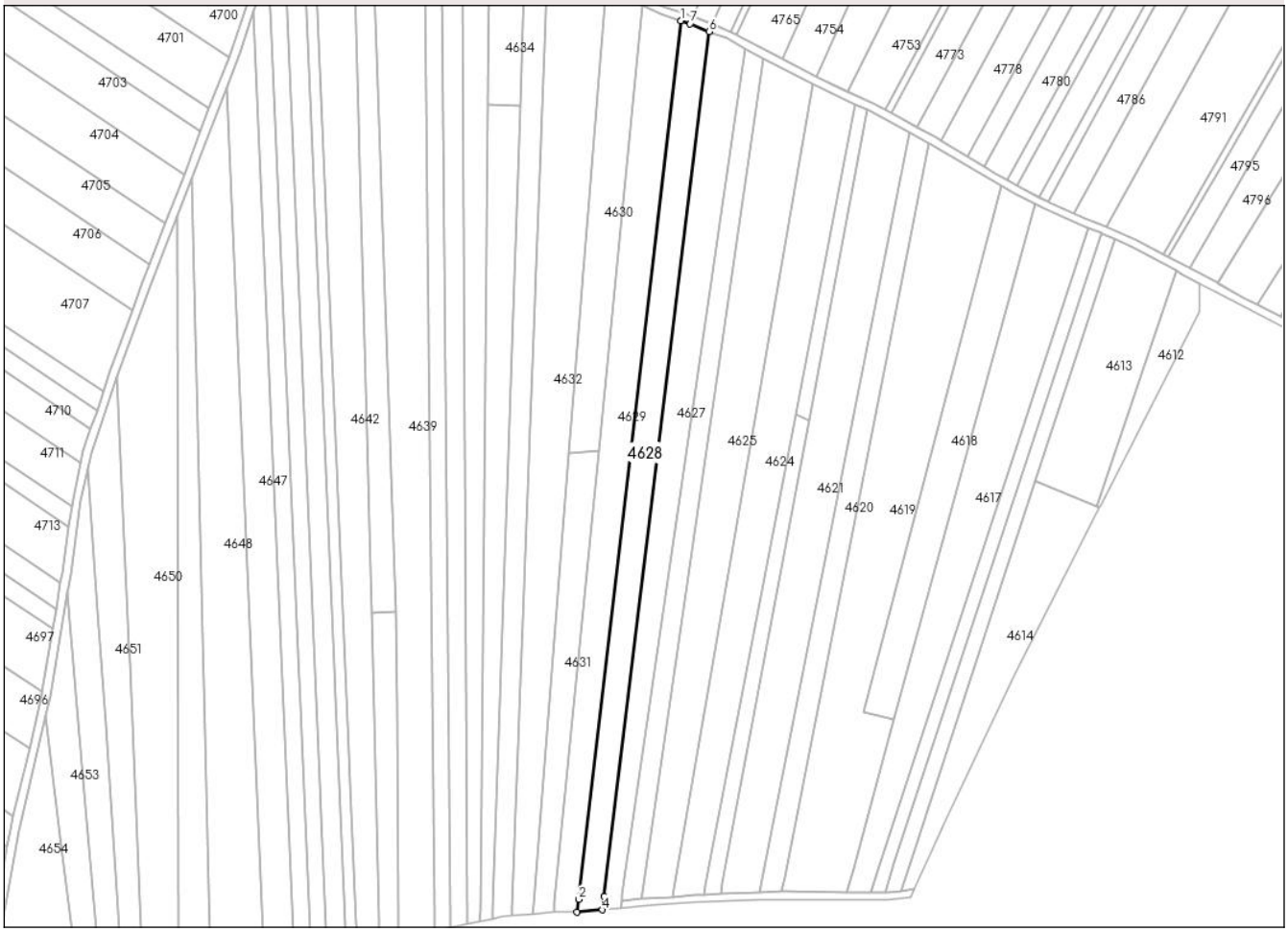

Date referitoare la teren

Crt	Categorie folosință	Intra vilan	Suprafaţa (mp)	Tarla	Parcelă	Nr. topo	Observaţii / Referinţe
1	arabil	NU	5.327	17	262/15	-	
2	arabil	DA	73	17	262/15	-	

Lungime Segmente
1) Valorile lungimilor segmentelor sunt obţinute din proiecţie în plan.

Punct început	X / Y	Punct sfârşit	X / Y	Lungime segment (** (m)
1	620.237,149 723.709,247	2	620.188,796 723.293,348	418.7
2	620.188,796 723.293,348	3	620.188,089 723.287,267	6.122
3	620.188,089 723.287,267	4	620.199,994 723.288,381	11.957
4	620.199,994 723.288,381	5	620.200,762 723.294,694	6.36

Document care conține date cu caracter personal, protejat de prevederile Regulamentului (UE) nr. 679/2016 și Legii 190/2018

Punct început	X / Y	Punct sfârşit	X / Y	Lungime segment (** (m)
5	620.200,762 723.294,694	6	620.250,545 723.704,127	412.448
6	620.250,545 723.704,127	7	620.241,609 723.707,774	9.652
7	620.241,609 723.707,774	1	620.237,149 723.709,247	4.697

** Lungimile segmentelor sunt determinate în planul de proiecţie Stereo 70 şi sunt rotunjite la 1 milimetru.
*** Distanţa dintre puncte este formată din segmente cumulate ce sunt mai mici decât valoarea 1 milimetru.

Document care conține date cu caracter personal, protejat de prevederile Regulamentului (UE) nr. 679/2016 și Legii 190/2018

DATE DESPRE IMOBILUL NR. 4629

Oficiul de Cadastru şi Publicitate Imobiliară BOTOSANI
Biroul de Cadastru şi Publicitate Imobiliară Dorohoi

A. Partea I. Descrierea imobilului

TEREN Necunoscut

Adresa: Loc. Slobozia, Jud. Botosani

Nr. Crt	Nr cadastral Nr. topografic	Suprafaţa* (mp)	Observaţii / Referinţe
A1		6.400	Sector cadastral:39 Teren neimprejmuit;

B. Partea II. Proprietari şi acte

Inscrieri privitoare la dreptul de proprietate şi alte drepturi reale		Referinţe
/		
Act Administrativ nr. 54750, din 10/06/1995 emis de Comisia Judeteana Botosani;		
B1	Intabulare, drept de PROPRIETATE, dobandit prin Reconstituire, cota actuala 1/1	A1
	1) **HONERCU OLGA**, Lipsă CNP 2) **PRICOB LEONTINA**, Lipsă CNP 3) **PRICOB MARIA**, Lipsă CNP 4) **SAVERINCU VIORICA**, Lipsă CNP, bun comun.	

C. Partea III. SARCINI .

Inscrieri privind dezmembramintele dreptului de proprietate, drepturi reale de garanţie şi sarcini	Referinţe
NU SUNT	

Document care conține date cu caracter personal, protejat de prevederile Regulamentului (UE) nr. 679/2016 și Legii 190/2018

Anexa Nr. 1 La Partea I

Teren

Nr cadastral	Suprafaţa (mp)*	Observaţii / Referinţe
	6.400	

* Suprafaţa este determinată in planul de proiecţie Stereo 70.

DETALII LINIARE IMOBIL

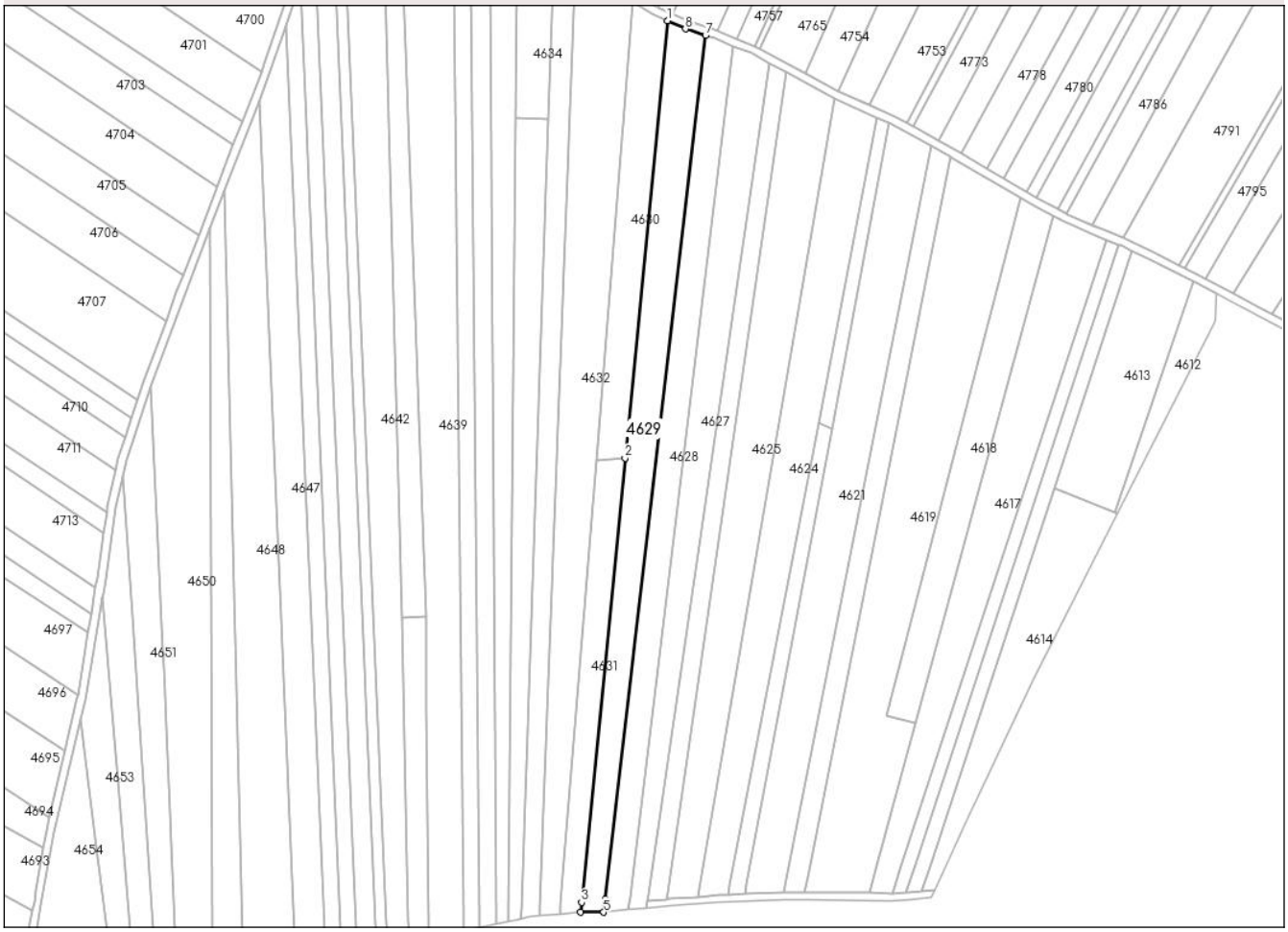

Date referitoare la teren

Crt	Categorie folosință	Intra vilan	Suprafaţa (mp)	Tarla	Parcelă	Nr. topo	Observaţii / Referinţe
1	arabil	NU	6.340	17	262/18	-	
2	arabil	DA	60	17	262/18	-	

Lungime Segmente

1) Valorile lungimilor segmentelor sunt obţinute din proiecţie în plan.

Punct început	X / Y	Punct sfârşit	X / Y	Lungime segment (** (m)
1	620.218,941 723.716,368	2	620.198,344 723.505,878	211.495
2	620.198,344 723.505,878	3	620.177,422 723.292,069	214.83
3	620.177,422 723.292,069	4	620.176,96 723.287,347	4.745
4	620.176,96 723.287,347	5	620.188,089 723.287,267	11.129

Document care conține date cu caracter personal, protejat de prevederile Regulamentului (UE) nr. 679/2016 și Legii 190/2018

Punct început	X / Y	Punct sfârşit	X / Y	Lungime segment (** (m)
5	620.188,089 723.287,267	6	620.188,796 723.293,348	6.122
6	620.188,796 723.293,348	7	620.237,149 723.709,247	418.7
7	620.237,149 723.709,247	8	620.227,453 723.712,452	10.212
8	620.227,453 723.712,452	1	620.218,941 723.716,368	9.37

** Lungimile segmentelor sunt determinate în planul de proiecţie Stereo 70 şi sunt rotunjite la 1 milimetru.
*** Distanţa dintre puncte este formată din segmente cumulate ce sunt mai mici decât valoarea 1 milimetru.

Document care conține date cu caracter personal, protejat de prevederile Regulamentului (UE) nr. 679/2016 și Legii 190/2018

DATE DESPRE IMOBILUL NR. 4630

Oficiul de Cadastru şi Publicitate Imobiliară BOTOSANI
Biroul de Cadastru şi Publicitate Imobiliară Dorohoi

A. Partea I. Descrierea imobilului

TEREN Extravilan

Adresa: Jud. Botosani

Nr. Crt	Nr cadastral Nr. topografic	Suprafaţa* (mp)	Observaţii / Referinţe
A1		3.400	Sector cadastral:39 Teren neimprejmuit;

B. Partea II. Proprietari şi acte

Inscrieri privitoare la dreptul de proprietate şi alte drepturi reale		Referinţe
/		
Act Administrativ nr. 4450, din 27/01/1994 emis de Comisia Judeteana Botosani;		
B1	Intabulare, drept de PROPRIETATE, dobandit prin Reconstituire, cota actuala 1/1	A1
	1) **DĂSĂLIANU MARIA**, Lipsă CNP 2) **MURĂRAŞU CONSTANTIN**, Lipsă CNP 3) **MURĂRAŞU ION**, Lipsă CNP 4) **MURĂRAŞU MIHAI**, Lipsă CNP 5) **SURU ELENA**, Lipsă CNP, bun comun.	

C. Partea III. SARCINI .

Inscrieri privind dezmembramintele dreptului de proprietate, drepturi reale de garanţie şi sarcini	Referinţe
NU SUNT	

Document care conține date cu caracter personal, protejat de prevederile Regulamentului (UE) nr. 679/2016 și Legii 190/2018

Anexa Nr. 1 La Partea I

Teren

Nr cadastral	Suprafaţa (mp)*	Observaţii / Referinţe
	3.400	

* Suprafaţa este determinată in planul de proiecţie Stereo 70.

DETALII LINIARE IMOBIL

Date referitoare la teren

Crt	Categorie folosință	Intra vilan	Suprafaţa (mp)	Tarla	Parcelă	Nr. topo	Observaţii / Referinţe
1	arabil	NU	3.400	17	262/17	-	

Lungime Segmente
1) Valorile lungimilor segmentelor sunt obţinute din proiecţie în plan.

Punct început	X / Y	Punct sfârşit	X / Y	Lungime segment (** (m)
1	620.202,018 723.725,328	2	620.184,369 723.504,602	221.43
2	620.184,369 723.504,602	3	620.198,344 723.505,878	14.033
3	620.198,344 723.505,878	4	620.218,941 723.716,368	211.495
4	620.218,941 723.716,368	5	620.211,583 723.719,753	8.099
5	620.211,583 723.719,753	1	620.202,018 723.725,328	11.071

Document care conține date cu caracter personal, protejat de prevederile Regulamentului (UE) nr. 679/2016 și Legii 190/2018

** Lungimile segmentelor sunt determinate în planul de proiecţie Stereo 70 şi sunt rotunjite la 1 milimetru.
*** Distanţa dintre puncte este formată din segmente cumulate ce sunt mai mici decât valoarea 1 milimetru.

Document care conține date cu caracter personal, protejat de prevederile Regulamentului (UE) nr. 679/2016 și Legii 190/2018

DATE DESPRE IMOBILUL NR. 4631

Oficiul de Cadastru şi Publicitate Imobiliară BOTOSANI
Biroul de Cadastru şi Publicitate Imobiliară Dorohoi

A. Partea I. Descrierea imobilului

TEREN Necunoscut

Adresa: Loc. Slobozia, Jud. Botosani

Nr. Crt	Nr cadastral Nr. topografic	Suprafaţa* (mp)	Observaţii / Referinţe
A1		2.600	Sector cadastral:39 Teren neimprejmuit;

B. Partea II. Proprietari şi acte

Inscrieri privitoare la dreptul de proprietate şi alte drepturi reale		Referinţe
/		
Act Administrativ nr. 86328, din 26/04/1999 emis de Comisia Judeteana Botosani;		
B1	Intabulare, drept de PROPRIETATE, dobandit prin Reconstituire, cota actuala 1/1	A1
	1) **COVALIU STRATICA**, Lipsă CNP, bun propriu.	

C. Partea III. SARCINI .

Inscrieri privind dezmembramintele dreptului de proprietate, drepturi reale de garanţie şi sarcini	Referinţe
NU SUNT	

Document care conține date cu caracter personal, protejat de prevederile Regulamentului (UE) nr. 679/2016 și Legii 190/2018

Anexa Nr. 1 La Partea I

Teren

Nr cadastral	Suprafaţa (mp)*	Observaţii / Referinţe
	2.600	

* Suprafaţa este determinată in planul de proiecţie Stereo 70.

DETALII LINIARE IMOBIL

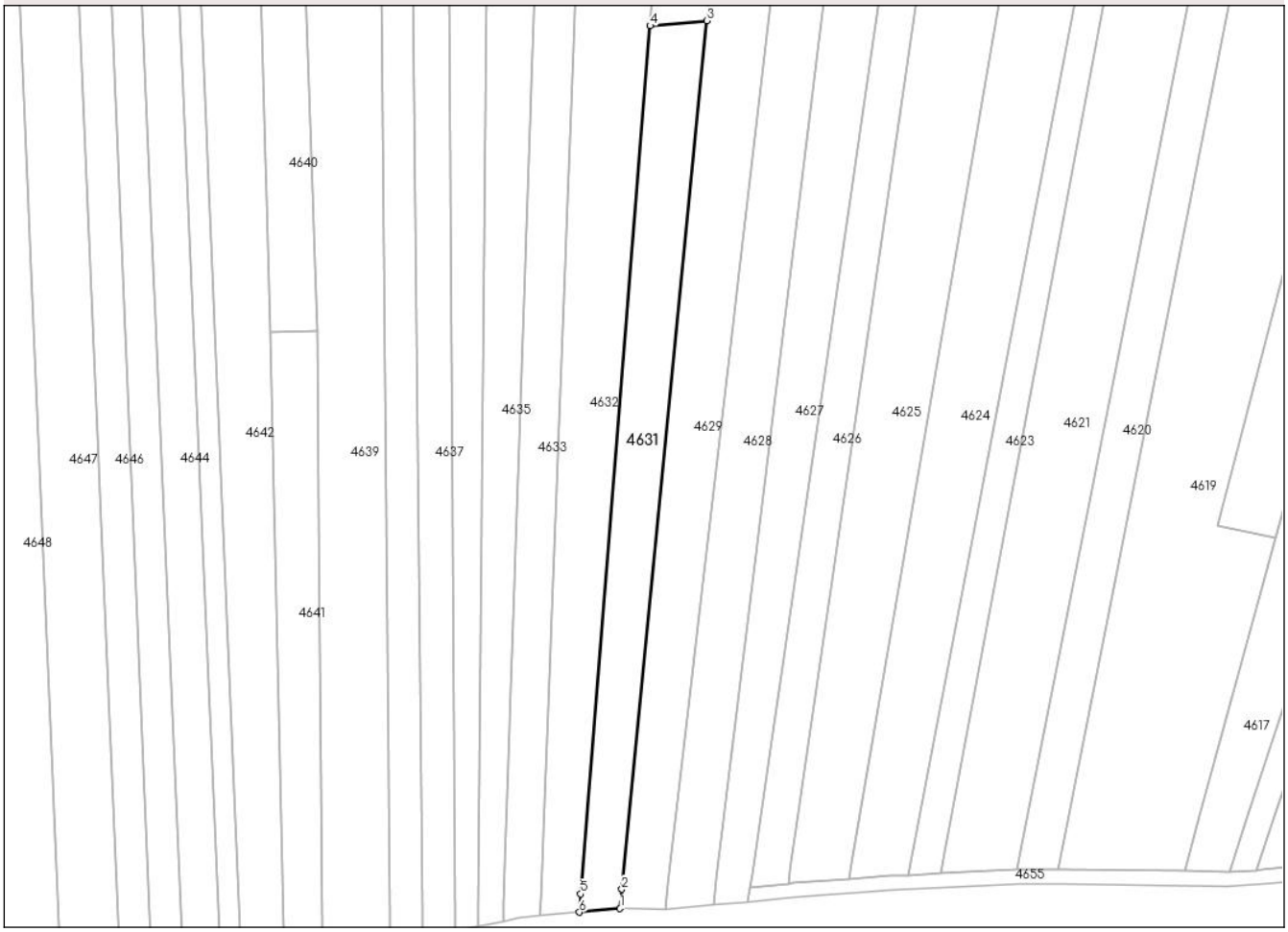

Date referitoare la teren

Crt	Categorie folosință	Intra vilan	Suprafaţa (mp)	Tarla	Parcelă	Nr. topo	Observaţii / Referinţe
1	arabil	NU	2.554	17	262/20	-	
2	arabil	DA	46	17	262/20	-	

Lungime Segmente
1) Valorile lungimilor segmentelor sunt obţinute din proiecţie în plan.

Punct început	X / Y	Punct sfârşit	X / Y	Lungime segment (** (m)
1	620.176,96 723.287,347	2	620.177,422 723.292,069	4.745
2	620.177,422 723.292,069	3	620.198,344 723.505,878	214.83
3	620.198,344 723.505,878	4	620.184,369 723.504,602	14.033
4	620.184,369 723.504,602	5	620.167,284 723.290,929	214.355

Document care conține date cu caracter personal, protejat de prevederile Regulamentului (UE) nr. 679/2016 și Legii 190/2018

Punct început	X / Y	Punct sfârşit	X / Y	Lungime segment (** (m)
5	620.167,284 723.290,929	6	620.166,925 723.286,431	4.512
6	620.166,925 723.286,431	1	620.176,96 723.287,347	10.077

** Lungimile segmentelor sunt determinate în planul de proiecţie Stereo 70 şi sunt rotunjite la 1 milimetru.
*** Distanţa dintre puncte este formată din segmente cumulate ce sunt mai mici decât valoarea 1 milimetru.

Document care conține date cu caracter personal, protejat de prevederile Regulamentului (UE) nr. 679/2016 și Legii 190/2018

DATE DESPRE IMOBILUL NR. 4632

Oficiul de Cadastru şi Publicitate Imobiliară BOTOSANI
Biroul de Cadastru şi Publicitate Imobiliară Dorohoi

A. Partea I. Descrierea imobilului

TEREN Necunoscut

Adresa: Loc. Slobozia, Jud. Botosani

Nr. Crt	Nr cadastral Nr. topografic	Suprafaţa* (mp)	Observaţii / Referinţe
A1	50847	8.500	Sector cadastral:39 Teren neimprejmuit;

B. Partea II. Proprietari şi acte

Inscrieri privitoare la dreptul de proprietate şi alte drepturi reale		Referinţe
33663 / 13/12/2017		
Act Notarial nr. 2213, din 12/12/2017 emis de BIN Pușcașu Gabriel Tiberiu (contract de vânzare-cumpărare);		
B3	Intabulare, drept de PROPRIETATE, dobandit prin Conventie, cota actuala 1/1, cota initiala 1/1	A1
	1) **NECHIFOR STELIAN**, căsătorit cu 2) **NECHIFOR ELENA**, bun comun	

C. Partea III. SARCINI .

Inscrieri privind dezmembramintele dreptului de proprietate, drepturi reale de garanţie şi sarcini	Referinţe
NU SUNT	

Document care conține date cu caracter personal, protejat de prevederile Regulamentului (UE) nr. 679/2016 și Legii 190/2018

Anexa Nr. 1 La Partea I

Teren

Nr cadastral	Suprafaţa (mp)*	Observaţii / Referinţe
50847	8.500	

* Suprafaţa este determinată in planul de proiecţie Stereo 70.

DETALII LINIARE IMOBIL

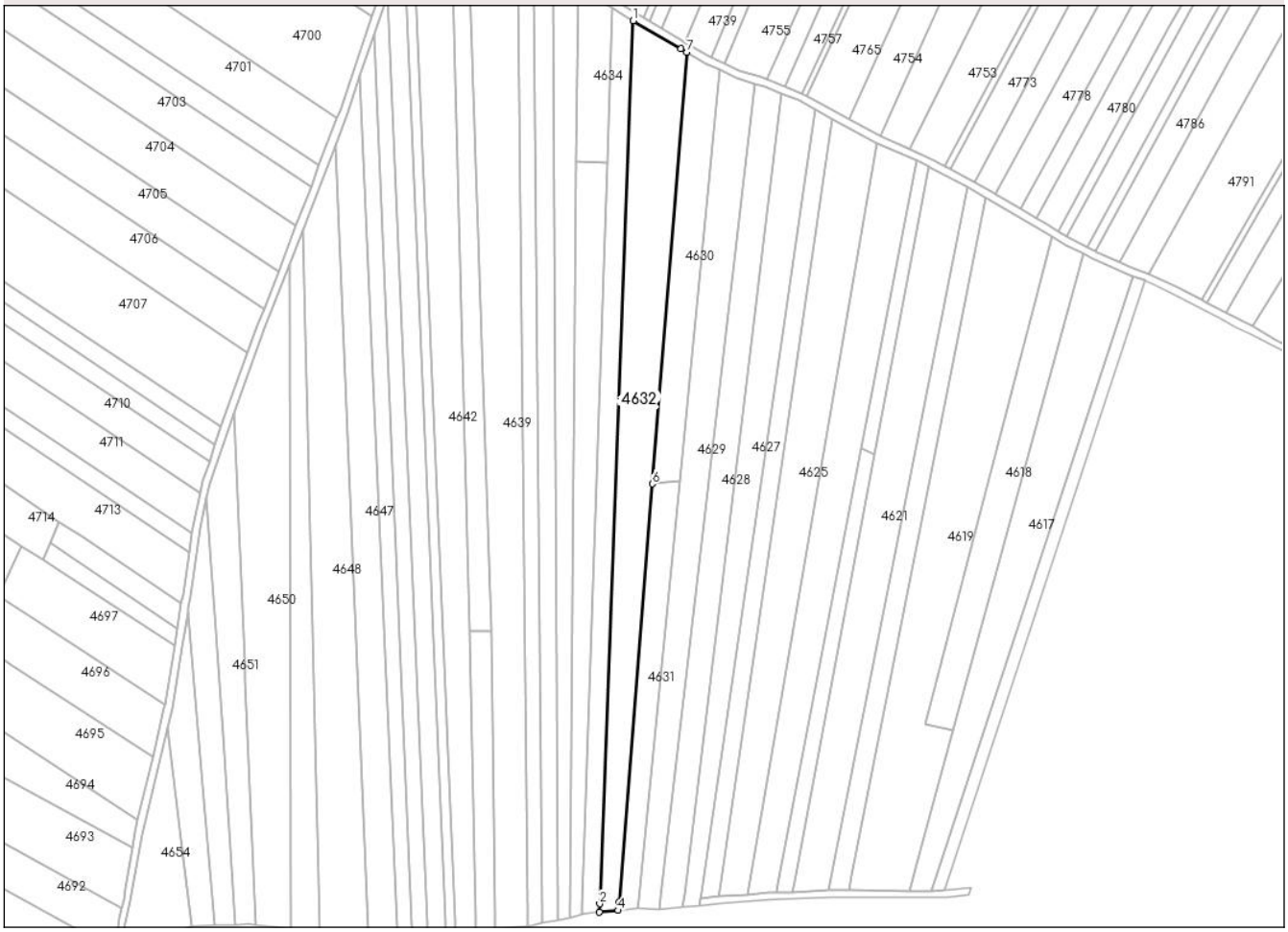

Date referitoare la teren

Crt	Categorie folosință	Intra vilan	Suprafaţa (mp)	Tarla	Parcelă	Nr. topo	Observaţii / Referinţe
1	arabil	NU	8.457	17	262/21	-	
2	arabil	DA	43	17	262/21	-	

Lungime Segmente

1) Valorile lungimilor segmentelor sunt obţinute din proiecţie în plan.

Punct început	X / Y	Punct sfârşit	X / Y	Lungime segment (** (m)
1	620.174,592 723.741,489	2	620.157,412 723.289,818	451.998
2	620.157,412 723.289,818	3	620.157,25 723.285,548	4.273
3	620.157,25 723.285,548	4	620.166,925 723.286,431	9.715
4	620.166,925 723.286,431	5	620.167,284 723.290,929	4.512

Document care conține date cu caracter personal, protejat de prevederile Regulamentului (UE) nr. 679/2016 și Legii 190/2018

Punct început	X / Y	Punct sfârşit	X / Y	Lungime segment (** (m)
5	620.167,284 723.290,929	6	620.184,369 723.504,602	214.355
6	620.184,369 723.504,602	7	620.202,018 723.725,328	221.43
7	620.202,018 723.725,328	8	620.199,074 723.727,044	3.408
8	620.199,074 723.727,044	1	620.174,592 723.741,489	28.426

** Lungimile segmentelor sunt determinate în planul de proiecţie Stereo 70 şi sunt rotunjite la 1 milimetru.
*** Distanţa dintre puncte este formată din segmente cumulate ce sunt mai mici decât valoarea 1 milimetru.

Document care conține date cu caracter personal, protejat de prevederile Regulamentului (UE) nr. 679/2016 și Legii 190/2018

DATE DESPRE IMOBILUL NR. 4633

Oficiul de Cadastru şi Publicitate Imobiliară BOTOSANI
Biroul de Cadastru şi Publicitate Imobiliară Dorohoi

A. Partea I. Descrierea imobilului

TEREN Necunoscut

Adresa: Loc. Slobozia, Jud. Botosani

Nr. Crt	Nr cadastral Nr. topografic	Suprafaţa* (mp)	Observaţii / Referinţe
A1		4.600	Sector cadastral:39 Teren neimprejmuit;

B. Partea II. Proprietari şi acte

Inscrieri privitoare la dreptul de proprietate şi alte drepturi reale		Referinţe
/		
Act Administrativ nr. 104095, din 27/04/2002 emis de Comisia Judeteana Botosani;		
B1	Intabulare, drept de PROPRIETATE, dobandit prin Reconstituire, cota actuala 1/1	A1
	1) **ILIESCU MARIA**, Lipsă CNP, bun propriu.	

C. Partea III. SARCINI .

Inscrieri privind dezmembramintele dreptului de proprietate, drepturi reale de garanţie şi sarcini	Referinţe
NU SUNT	

Document care conține date cu caracter personal, protejat de prevederile Regulamentului (UE) nr. 679/2016 și Legii 190/2018

Anexa Nr. 1 La Partea I

Teren

Nr cadastral	Suprafaţa (mp)*	Observaţii / Referinţe
	4.600	

* Suprafaţa este determinată in planul de proiecţie Stereo 70.

DETALII LINIARE IMOBIL

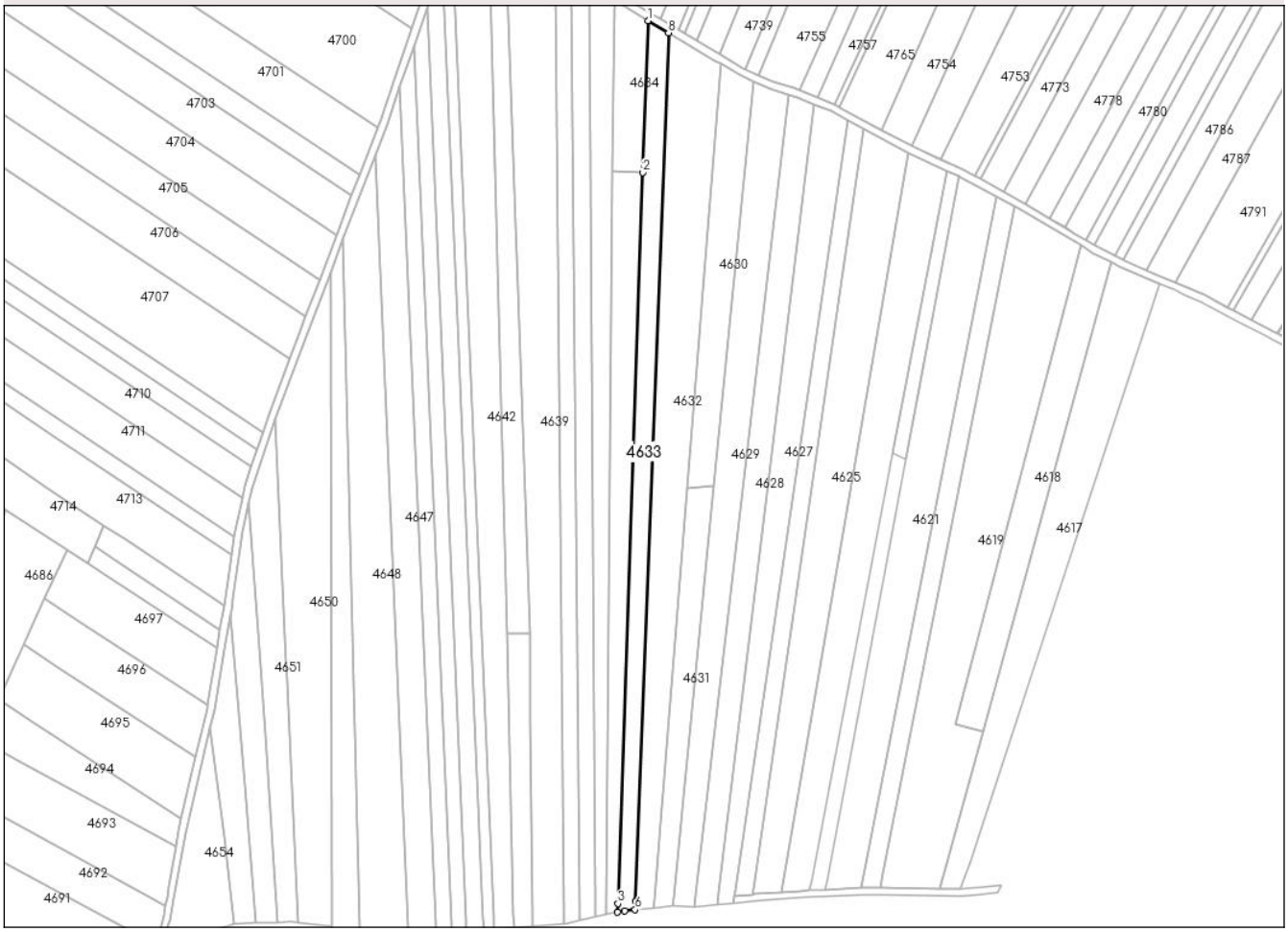

Date referitoare la teren

Crt	Categorie folosință	Intra vilan	Suprafaţa (mp)	Tarla	Parcelă	Nr. topo	Observaţii / Referinţe
1	arabil	NU	4.561	17	262/22	-	
2	arabil	DA	39	17	262/22	-	

Lungime Segmente

1) Valorile lungimilor segmentelor sunt obţinute din proiecţie în plan.

Punct început	X / Y	Punct sfârşit	X / Y	Lungime segment (** (m)
1	620.163,884 723.747,807	2	620.161,201 723.668,906	78.947
2	620.161,201 723.668,906	3	620.148,276 723.288,791	380.335
3	620.148,276 723.288,791	4	620.148,122 723.284,248	4.546
4	620.148,122 723.284,248	5	620.151,841 723.285,054	3.805

Document care conține date cu caracter personal, protejat de prevederile Regulamentului (UE) nr. 679/2016 și Legii 190/2018

Punct început	X / Y	Punct sfârşit	X / Y	Lungime segment (** (m)
5	620.151,841 723.285,054	6	620.157,25 723.285,548	5.432
6	620.157,25 723.285,548	7	620.157,412 723.289,818	4.273
7	620.157,412 723.289,818	8	620.174,592 723.741,489	451.998
8	620.174,592 723.741,489	1	620.163,884 723.747,807	12.433

** Lungimile segmentelor sunt determinate în planul de proiecţie Stereo 70 şi sunt rotunjite la 1 milimetru.
*** Distanţa dintre puncte este formată din segmente cumulate ce sunt mai mici decât valoarea 1 milimetru.

Document care conține date cu caracter personal, protejat de prevederile Regulamentului (UE) nr. 679/2016 și Legii 190/2018

DATE DESPRE IMOBILUL NR. 4634

Oficiul de Cadastru şi Publicitate Imobiliară BOTOSANI
Biroul de Cadastru şi Publicitate Imobiliară Dorohoi

A. Partea I. Descrierea imobilului

TEREN Extravilan

Adresa: Jud. Botosani

Nr. Crt	Nr cadastral Nr. topografic	Suprafaţa* (mp)	Observaţii / Referinţe
A1		1.400	Sector cadastral:39 Teren neimprejmuit;

B. Partea II. Proprietari şi acte

Inscrieri privitoare la dreptul de proprietate şi alte drepturi reale		Referinţe
/		
Act Administrativ nr. 43711, din 16/08/1994 emis de Comisia Judeteana Botosani;		
B1	Intabulare, drept de PROPRIETATE, dobandit prin Reconstituire, cota actuala 1/1	A1
	1) **GRĂDINARU STRATICA**, Lipsă CNP, bun propriu.	

C. Partea III. SARCINI .

Inscrieri privind dezmembramintele dreptului de proprietate, drepturi reale de garanţie şi sarcini	Referinţe
NU SUNT	

Document care conține date cu caracter personal, protejat de prevederile Regulamentului (UE) nr. 679/2016 și Legii 190/2018

Anexa Nr. 1 La Partea I

Teren

Nr cadastral	Suprafaţa (mp)*	Observaţii / Referinţe
	1.400	

* Suprafaţa este determinată in planul de proiecţie Stereo 70.

DETALII LINIARE IMOBIL

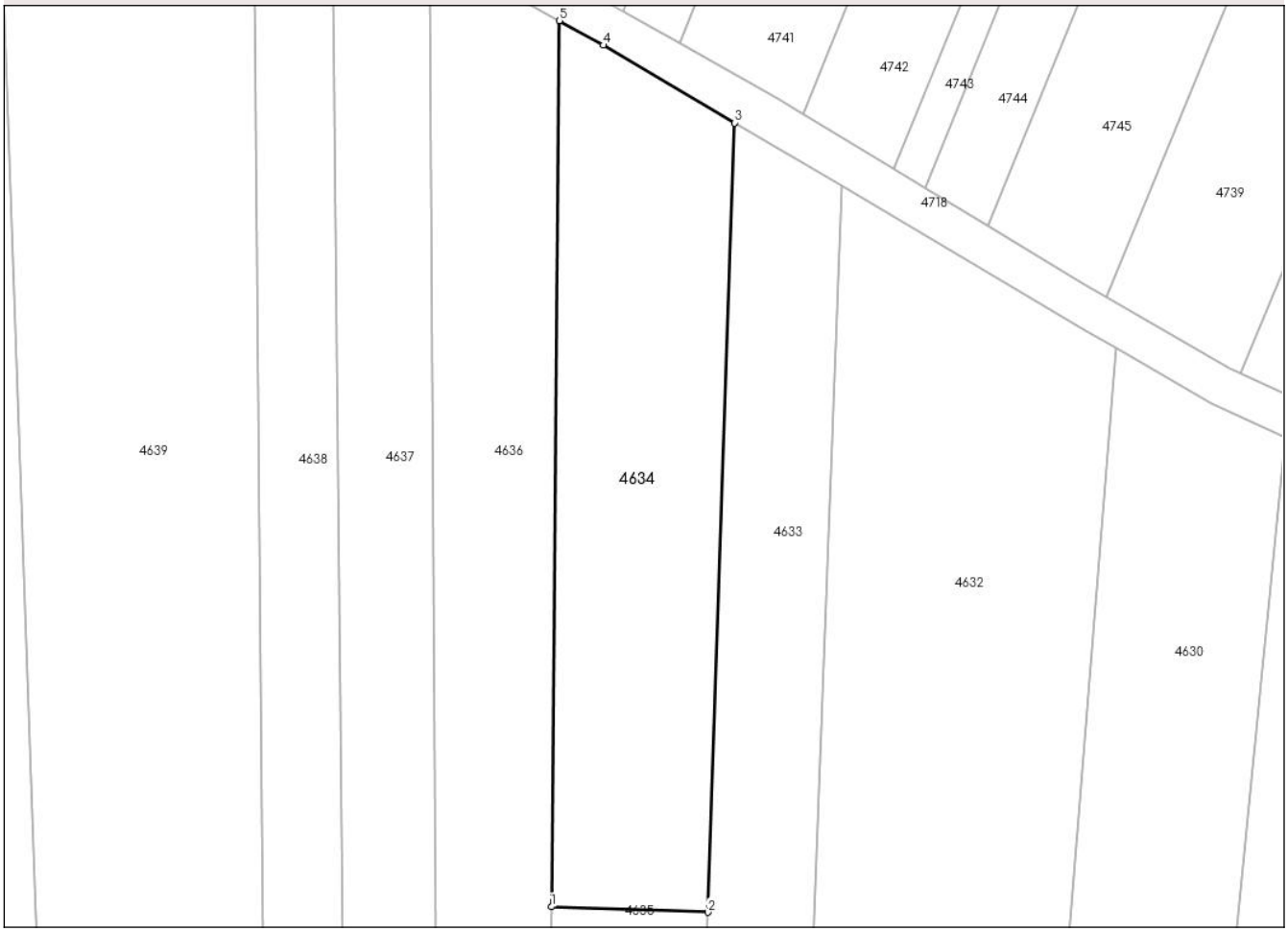

Date referitoare la teren

Crt	Categorie folosință	Intra vilan	Suprafaţa (mp)	Tarla	Parcelă	Nr. topo	Observaţii / Referinţe
1	arabil	NU	1.400	17	262/23	-	

Lungime Segmente
1) Valorile lungimilor segmentelor sunt obţinute din proiecţie în plan.

Punct început	X / Y	Punct sfârşit	X / Y	Lungime segment (** (m)
1	620.145,539 723.669,438	2	620.161,201 723.668,906	15.671
2	620.161,201 723.668,906	3	620.163,884 723.747,807	78.947
3	620.163,884 723.747,807	4	620.150,724 723.755,572	15.28
4	620.150,724 723.755,572	5	620.146,354 723.758,02	5.009
5	620.146,354 723.758,02	1	620.145,539 723.669,438	88.586

Document care conține date cu caracter personal, protejat de prevederile Regulamentului (UE) nr. 679/2016 și Legii 190/2018

** Lungimile segmentelor sunt determinate în planul de proiecţie Stereo 70 şi sunt rotunjite la 1 milimetru.
*** Distanţa dintre puncte este formată din segmente cumulate ce sunt mai mici decât valoarea 1 milimetru.

Document care conține date cu caracter personal, protejat de prevederile Regulamentului (UE) nr. 679/2016 și Legii 190/2018

DATE DESPRE IMOBILUL NR. 4635

Oficiul de Cadastru şi Publicitate Imobiliară BOTOSANI
Biroul de Cadastru şi Publicitate Imobiliară Dorohoi

A. Partea I. Descrierea imobilului

TEREN Necunoscut

Adresa: Loc. Slobozia, Jud. Botosani

Nr. Crt	Nr cadastral Nr. topografic	Suprafaţa* (mp)	Observaţii / Referinţe
A1	53577	4.200	Sector cadastral:39 Teren neimprejmuit;

B. Partea II. Proprietari şi acte

Inscrieri privitoare la dreptul de proprietate şi alte drepturi reale		Referinţe
41629 / 11/10/2023		
Act Notarial nr. 167, din 27/07/2017 emis de BNP TEODORESCU DORINA - PRICOP LUIZA;		
B2	Intabulare, drept de PROPRIETATE, dobandit prin Succesiune, cota actuala 1/1, cota initiala 1/1	A1
	1) **COVALIU VICTOR**, bun propriu	

C. Partea III. SARCINI .

Inscrieri privind dezmembramintele dreptului de proprietate, drepturi reale de garanţie şi sarcini	Referinţe
NU SUNT	

Document care conține date cu caracter personal, protejat de prevederile Regulamentului (UE) nr. 679/2016 și Legii 190/2018

Anexa Nr. 1 La Partea I

Teren

Nr cadastral	Suprafaţa (mp)*	Observaţii / Referinţe
53577	4.200	

* Suprafaţa este determinată in planul de proiecţie Stereo 70.

DETALII LINIARE IMOBIL

Date referitoare la teren

Crt	Categorie folosință	Intra vilan	Suprafaţa (mp)	Tarla	Parcelă	Nr. topo	Observaţii / Referinţe
1	arabil	NU	4.170	17	262/24	-	
2	arabil	DA	30	17	262/24	-	

Lungime Segmente

1) Valorile lungimilor segmentelor sunt obţinute din proiecţie în plan.

Punct început	X / Y	Punct sfârşit	X / Y	Lungime segment (** (m)
1	620.141,982 723.282,919	2	620.148,122 723.284,248	6.282
2	620.148,122 723.284,248	3	620.148,276 723.288,791	4.546
3	620.148,276 723.288,791	4	620.161,201 723.668,906	380.335
4	620.161,201 723.668,906	5	620.145,539 723.669,438	15.671

Document care conține date cu caracter personal, protejat de prevederile Regulamentului (UE) nr. 679/2016 și Legii 190/2018

Punct început	X / Y	Punct sfârşit	X / Y	Lungime segment (** (m)
5	620.145,539 723.669,438	6	620.142,029 723.288,088	381.366
6	620.142,029 723.288,088	1	620.141,982 723.282,919	5.169

** Lungimile segmentelor sunt determinate în planul de proiecţie Stereo 70 şi sunt rotunjite la 1 milimetru.
*** Distanţa dintre puncte este formată din segmente cumulate ce sunt mai mici decât valoarea 1 milimetru.

Document care conține date cu caracter personal, protejat de prevederile Regulamentului (UE) nr. 679/2016 și Legii 190/2018

DATE DESPRE IMOBILUL NR. 4636

Oficiul de Cadastru şi Publicitate Imobiliară BOTOSANI
Biroul de Cadastru şi Publicitate Imobiliară Dorohoi

A. Partea I. Descrierea imobilului

TEREN Necunoscut

Adresa: Loc. Slobozia, Jud. Botosani

Nr. Crt	Nr cadastral Nr. topografic	Suprafaţa* (mp)	Observaţii / Referinţe
A1		4.500	Sector cadastral:39 Teren neimprejmuit;

B. Partea II. Proprietari şi acte

Inscrieri privitoare la dreptul de proprietate şi alte drepturi reale		Referinţe
/		
Act Administrativ nr. 104544, din 01/04/2003 emis de Comisia Judeteana Botosani;		
B1	Intabulare, drept de PROPRIETATE, dobandit prin Reconstituire, cota actuala 1/1	A1
	1) **GĂINĂ STRATICA**, Lipsă CNP 2) **MUNTEANU CONSTANTIN**, Lipsă CNP 3) **UNGUREANU TEODORA**, Lipsă CNP 4) **ZVÎNCĂ NECULAI**, Lipsă CNP, bun comun.	

C. Partea III. SARCINI .

Inscrieri privind dezmembramintele dreptului de proprietate, drepturi reale de garanţie şi sarcini	Referinţe
NU SUNT	

Document care conține date cu caracter personal, protejat de prevederile Regulamentului (UE) nr. 679/2016 și Legii 190/2018

Anexa Nr. 1 La Partea I

Teren

Nr cadastral	Suprafaţa (mp)*	Observaţii / Referinţe
	4.500	

* Suprafaţa este determinată in planul de proiecţie Stereo 70.

DETALII LINIARE IMOBIL

Date referitoare la teren

Crt	Categorie folosință	Intra vilan	Suprafaţa (mp)	Tarla	Parcelă	Nr. topo	Observaţii / Referinţe
1	arabil	NU	4.468	17	262/50	-	
2	arabil	DA	32	17	262/50	-	

Lungime Segmente

1) Valorile lungimilor segmentelor sunt obţinute din proiecţie în plan.

Punct început	X / Y	Punct sfârşit	X / Y	Lungime segment (** (m)
1	620.136,239 723.281,675	2	620.141,982 723.282,919	5.876
2	620.141,982 723.282,919	3	620.142,029 723.288,088	5.169
3	620.142,029 723.288,088	4	620.145,539 723.669,438	381.366
4	620.145,539 723.669,438	5	620.146,354 723.758,02	88.586

Document care conține date cu caracter personal, protejat de prevederile Regulamentului (UE) nr. 679/2016 și Legii 190/2018

Punct început	X / Y	Punct sfârşit	X / Y	Lungime segment (** (m)
5	620.146,354 723.758,02	6	620.133,332 723.765,317	14.927
6	620.133,332 723.765,317	7	620.136,204 723.287,433	477.893
7	620.136,204 723.287,433	1	620.136,239 723.281,675	5.758

** Lungimile segmentelor sunt determinate în planul de proiecţie Stereo 70 şi sunt rotunjite la 1 milimetru.
*** Distanţa dintre puncte este formată din segmente cumulate ce sunt mai mici decât valoarea 1 milimetru.

Document care conține date cu caracter personal, protejat de prevederile Regulamentului (UE) nr. 679/2016 și Legii 190/2018

DATE DESPRE IMOBILUL NR. 4637

Oficiul de Cadastru şi Publicitate Imobiliară BOTOSANI
Biroul de Cadastru şi Publicitate Imobiliară Dorohoi

A. Partea I. Descrierea imobilului

TEREN Necunoscut

Adresa: Loc. Slobozia, Jud. Botosani

Nr. Crt	Nr cadastral Nr. topografic	Suprafaţa* (mp)	Observaţii / Referinţe
A1	50468	4.300	Sector cadastral:39 Teren neimprejmuit;

B. Partea II. Proprietari şi acte

Inscrieri privitoare la dreptul de proprietate şi alte drepturi reale		Referinţe
4103 / 17/02/2015		
Act Notarial nr. 55, din 27/03/2013 emis de SPN Teodorescu Dorina - Pricop Luiza;		
B2	Intabulare, drept de PROPRIETATE, dobandit prin Succesiune, cota actuala 1/6, cota initiala 1/6	A1
	1) **ROŞCA TEODORA**, bun propriu	
B3	Intabulare, drept de PROPRIETATE, dobandit prin Succesiune, cota actuala 1/6, cota initiala 1/6	A1
	1) **APARASCHIVE ELENA**, bun propriu	
B4	Intabulare, drept de PROPRIETATE, dobandit prin Succesiune, cota actuala 1/6, cota initiala 1/6	A1
	1) **FOCEAC DUMITRU**, bun propriu	
B5	Intabulare, drept de PROPRIETATE, dobandit prin Succesiune, cota actuala 1/6, cota initiala 1/6	A1
	1) **BUTNARIU LUCICA**, bun propriu	
B6	Intabulare, drept de PROPRIETATE, dobandit prin Succesiune, cota actuala 1/6, cota initiala 1/6	A1
	1) **FOCEAG MUGUREL- MARIUS** 2) **GHEORGHE BRÎNDUŞA - ELISABETA**, bun comun	
B7	Intabulare, drept de PROPRIETATE, dobandit prin Succesiune, cota actuala 1/6, cota initiala 1/6	A1
	1) **FOCEAC VASILE**, bun propriu	

C. Partea III. SARCINI .

Inscrieri privind dezmembramintele dreptului de proprietate, drepturi reale de garanţie şi sarcini	Referinţe
NU SUNT	

Document care conține date cu caracter personal, protejat de prevederile Regulamentului (UE) nr. 679/2016 și Legii 190/2018

Anexa Nr. 1 La Partea I

Teren

Nr cadastral	Suprafaţa (mp)*	Observaţii / Referinţe
50468	4.300	

* Suprafaţa este determinată in planul de proiecţie Stereo 70.

DETALII LINIARE IMOBIL

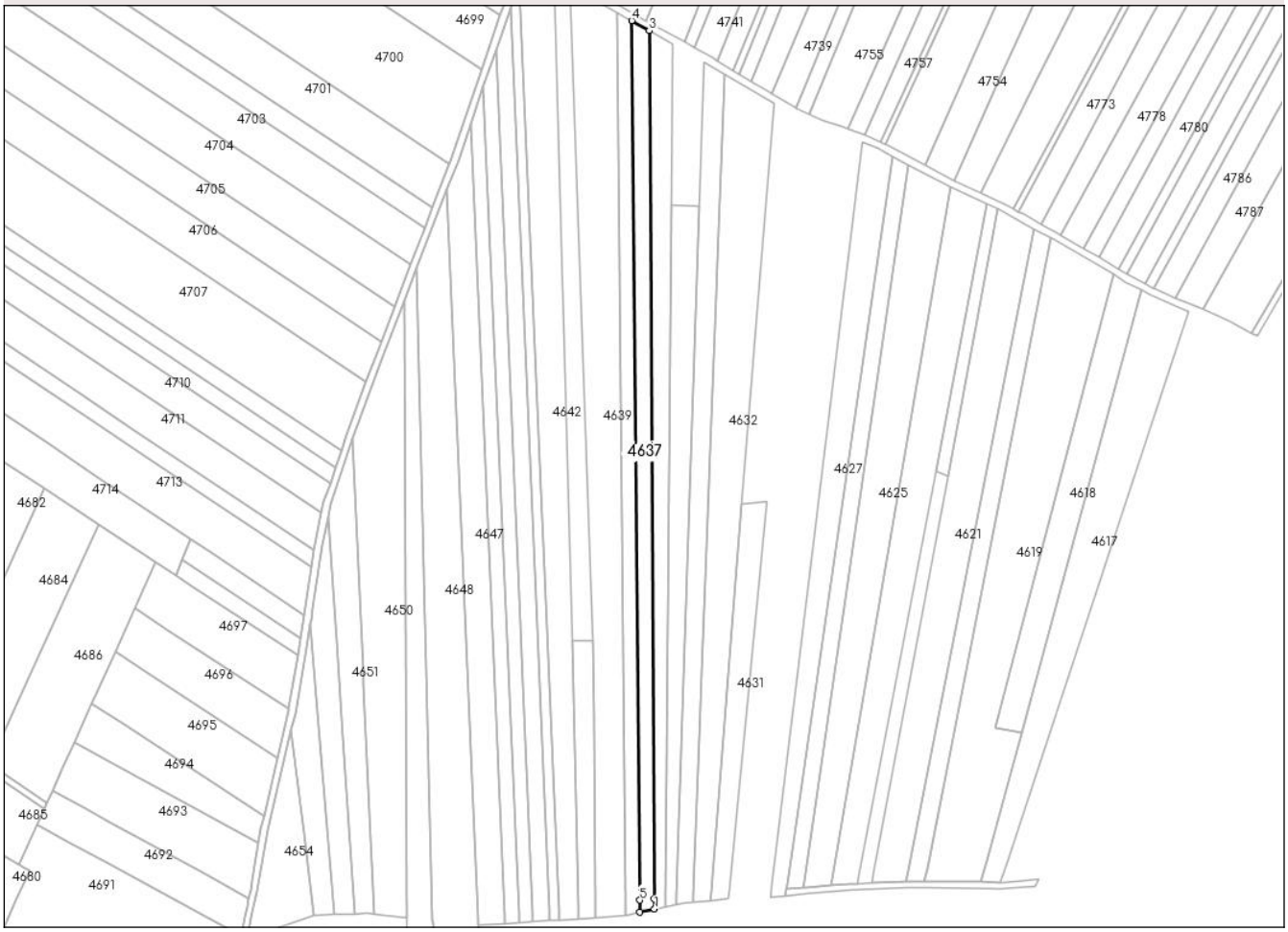

Date referitoare la teren

Crt	Categorie folosință	Intra vilan	Suprafaţa (mp)	Tarla	Parcelă	Nr. topo	Observaţii / Referinţe
1	arabil	NU	4.251	17	262/26	-	
2	arabil	DA	49	17	262/26	-	

Lungime Segmente

1) Valorile lungimilor segmentelor sunt obţinute din proiecţie în plan.

Punct început	X / Y	Punct sfârşit	X / Y	Lungime segment (** (m)
1	620.136,239 723.281,675	2	620.136,204 723.287,433	5.758
2	620.136,204 723.287,433	3	620.133,332 723.765,317	477.893
3	620.133,332 723.765,317	4	620.123,641 723.770,747	11.109
4	620.123,641 723.770,747	5	620.128,188 723.286,531	484.237

Document care conține date cu caracter personal, protejat de prevederile Regulamentului (UE) nr. 679/2016 și Legii 190/2018

Punct început	X / Y	Punct sfârşit	X / Y	Lungime segment (** (m)
5	620.128,188 723.286,531	6	620.128,25 723.279,945	6.586
6	620.128,25 723.279,945	1	620.136,239 723.281,675	8.174

** Lungimile segmentelor sunt determinate în planul de proiecţie Stereo 70 şi sunt rotunjite la 1 milimetru.
*** Distanţa dintre puncte este formată din segmente cumulate ce sunt mai mici decât valoarea 1 milimetru.

Document care conține date cu caracter personal, protejat de prevederile Regulamentului (UE) nr. 679/2016 și Legii 190/2018

DATE DESPRE IMOBILUL NR. 4638

Oficiul de Cadastru şi Publicitate Imobiliară BOTOSANI
Biroul de Cadastru şi Publicitate Imobiliară Dorohoi

A. Partea I. Descrierea imobilului

TEREN Necunoscut

Adresa: Loc. Slobozia, Jud. Botosani

Nr. Crt	Nr cadastral Nr. topografic	Suprafaţa* (mp)	Observaţii / Referinţe
A1		3.900	Sector cadastral:39 Teren neimprejmuit;

B. Partea II. Proprietari şi acte

Inscrieri privitoare la dreptul de proprietate şi alte drepturi reale		Referinţe
/		
Act Administrativ nr. 54739, din 28/04/1995 emis de Comisia Judeteana Botosani;		
B1	Intabulare, drept de PROPRIETATE, dobandit prin Reconstituire, cota actuala 1/1	A1
	1) **BURLACU ELENA**, Lipsă CNP 2) **DANILIUC RODICA**, Lipsă CNP 3) **MOCANU ANGELA**, Lipsă CNP 4) **PRICOB CONSTANTIN**, Lipsă CNP 5) **PRICOB IOAN**, Lipsă CNP 6) **PRICOB MIRCEA**, Lipsă CNP 7) **PRICOB PETRU**, Lipsă CNP, bun comun.	

C. Partea III. SARCINI .

Inscrieri privind dezmembramintele dreptului de proprietate, drepturi reale de garanţie şi sarcini	Referinţe
NU SUNT	

Document care conține date cu caracter personal, protejat de prevederile Regulamentului (UE) nr. 679/2016 și Legii 190/2018

Anexa Nr. 1 La Partea I

Teren

Nr cadastral	Suprafaţa (mp)*	Observaţii / Referinţe
	3.900	

* Suprafaţa este determinată in planul de proiecţie Stereo 70.

DETALII LINIARE IMOBIL

Date referitoare la teren

Crt	Categorie folosință	Intra vilan	Suprafaţa (mp)	Tarla	Parcelă	Nr. topo	Observaţii / Referinţe
1	arabil	NU	3.845	17	262/27	-	
2	arabil	DA	55	17	262/27	-	

Lungime Segmente

1) Valorile lungimilor segmentelor sunt obţinute din proiecţie în plan.

Punct început	X / Y	Punct sfârşit	X / Y	Lungime segment (** (m)
1	620.128,25 723.279,945	2	620.128,188 723.286,531	6.586
2	620.128,188 723.286,531	3	620.123,641 723.770,747	484.237
3	620.123,641 723.770,747	4	620.115,7 723.775,196	9.102
4	620.115,7 723.775,196	5	620.120,302 723.285,644	489.574

Document care conține date cu caracter personal, protejat de prevederile Regulamentului (UE) nr. 679/2016 și Legii 190/2018

Punct început	X / Y	Punct sfârşit	X / Y	Lungime segment (** (m)
5	620.120,302 723.285,644	6	620.120,371 723.278,345	7.299
6	620.120,371 723.278,345	7	620.121,095 723.278,396	0.726
7	620.121,095 723.278,396	1	620.128,25 723.279,945	7.321

** Lungimile segmentelor sunt determinate în planul de proiecţie Stereo 70 şi sunt rotunjite la 1 milimetru.
*** Distanţa dintre puncte este formată din segmente cumulate ce sunt mai mici decât valoarea 1 milimetru.

Document care conține date cu caracter personal, protejat de prevederile Regulamentului (UE) nr. 679/2016 și Legii 190/2018

DATE DESPRE IMOBILUL NR. 4639

Oficiul de Cadastru şi Publicitate Imobiliară BOTOSANI
Biroul de Cadastru şi Publicitate Imobiliară Dorohoi

A. Partea I. Descrierea imobilului

TEREN Necunoscut

Adresa: Loc. Slobozia, Jud. Botosani

Nr. Crt	Nr cadastral Nr. topografic	Suprafaţa* (mp)	Observaţii / Referinţe
A1		10.000	Sector cadastral:39 Teren neimprejmuit;

B. Partea II. Proprietari şi acte

Inscrieri privitoare la dreptul de proprietate şi alte drepturi reale		Referinţe
/		
Act Administrativ nr. 86364, din 25/08/1999 emis de Comisia Judeteana Botosani;		
B1	Intabulare, drept de PROPRIETATE, dobandit prin Reconstituire, cota actuala 1/1	A1
	1) **DAN ELENA**, Lipsă CNP 2) **IACOB ORTANTA**, Lipsă CNP 3) **MURARASU DUMITRU**, Lipsă CNP 4) **MURARASU VASILE**, Lipsă CNP 5) **SANDU ADELA**, Lipsă CNP, bun comun.	

C. Partea III. SARCINI .

Inscrieri privind dezmembramintele dreptului de proprietate, drepturi reale de garanţie şi sarcini	Referinţe
NU SUNT	

Document care conține date cu caracter personal, protejat de prevederile Regulamentului (UE) nr. 679/2016 și Legii 190/2018

Anexa Nr. 1 La Partea I

Teren

Nr cadastral	Suprafaţa (mp)*	Observaţii / Referinţe
	10.000	

* Suprafaţa este determinată in planul de proiecţie Stereo 70.

DETALII LINIARE IMOBIL

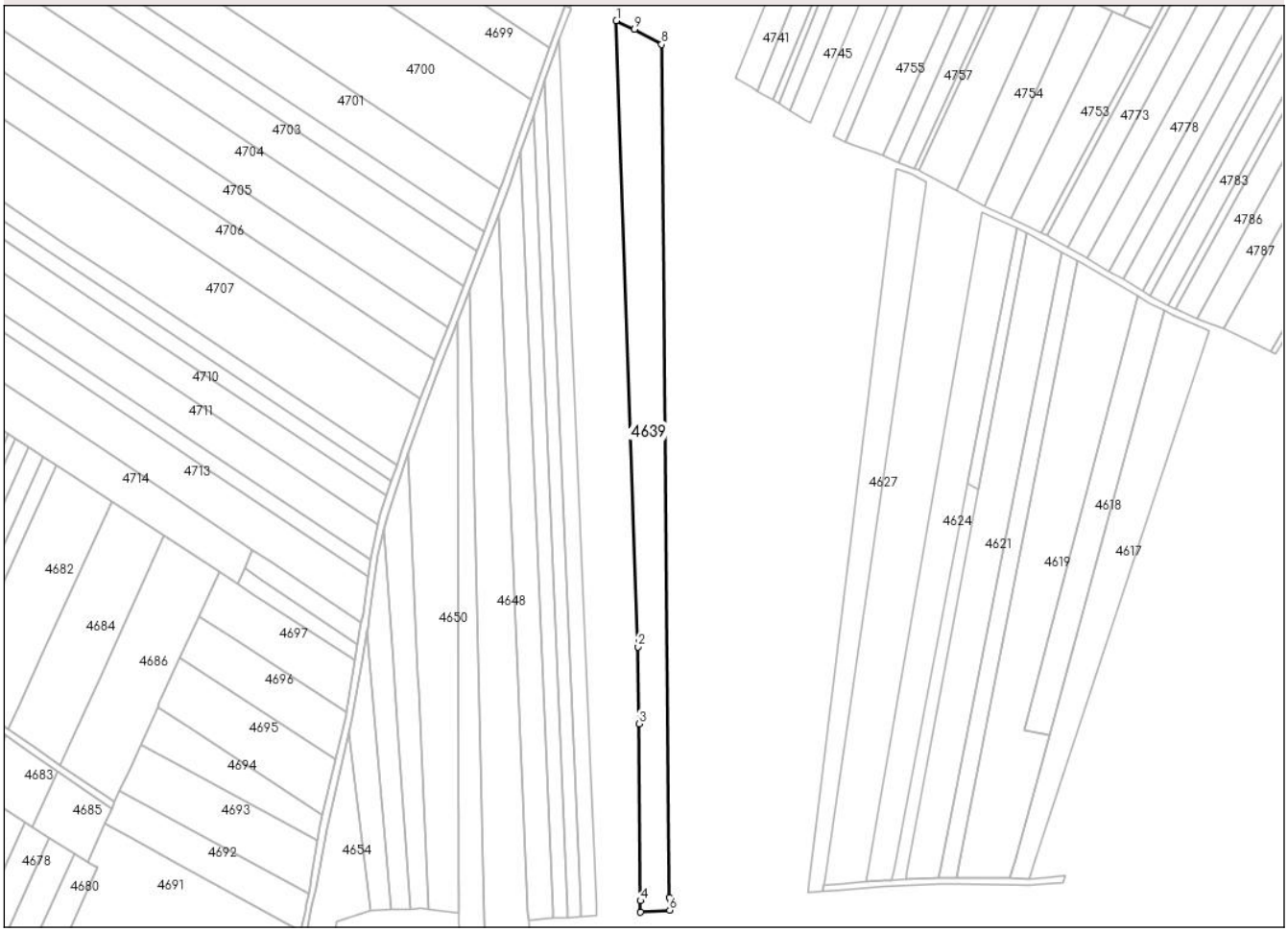

Date referitoare la teren

Crt	Categorie folosință	Intra vilan	Suprafaţa (mp)	Tarla	Parcelă	Nr. topo	Observaţii / Referinţe
1	arabil	NU	9.884	17	262/30	-	
2	arabil	DA	116	17	262/30	-	

Lungime Segmente
1) Valorile lungimilor segmentelor sunt obţinute din proiecţie în plan.

Punct început	X / Y	Punct sfârşit	X / Y	Lungime segment (** (m)
1	620.089,782 723.788,822	2	620.102,261 723.429,458	359.581
2	620.102,261 723.429,458	3	620.102,648 723.385,383	44.077
3	620.102,648 723.385,383	4	620.103,589 723.283,764	101.623
4	620.103,589 723.283,764	5	620.103,65 723.277,174	6.59

Document care conține date cu caracter personal, protejat de prevederile Regulamentului (UE) nr. 679/2016 și Legii 190/2018

Punct început	X / Y	Punct sfârşit	X / Y	Lungime segment (** (m)
5	620.103,65 723.277,174	6	620.120,371 723.278,345	16.762
6	620.120,371 723.278,345	7	620.120,302 723.285,644	7.299
7	620.120,302 723.285,644	8	620.115,7 723.775,196	489.574
8	620.115,7 723.775,196	9	620.100,205 723.783,878	17.762
9	620.100,205 723.783,878	1	620.089,782 723.788,822	11.536

** Lungimile segmentelor sunt determinate în planul de proiecţie Stereo 70 şi sunt rotunjite la 1 milimetru.
*** Distanţa dintre puncte este formată din segmente cumulate ce sunt mai mici decât valoarea 1 milimetru.

Document care conține date cu caracter personal, protejat de prevederile Regulamentului (UE) nr. 679/2016 și Legii 190/2018

DATE DESPRE IMOBILUL NR. 4640

Oficiul de Cadastru şi Publicitate Imobiliară BOTOSANI
Biroul de Cadastru şi Publicitate Imobiliară Dorohoi

A. Partea I. Descrierea imobilului

TEREN Extravilan

Adresa: Jud. Botosani

Nr. Crt	Nr cadastral Nr. topografic	Suprafaţa* (mp)	Observaţii / Referinţe
A1		3.600	Sector cadastral:39 Teren neimprejmuit;

B. Partea II. Proprietari şi acte

Inscrieri privitoare la dreptul de proprietate şi alte drepturi reale		Referinţe
/		
Act Administrativ nr. 104553, din 28/04/2003 emis de Comisia Judeteana Botosani;		
B1	Intabulare, drept de PROPRIETATE, dobandit prin Reconstituire, cota actuala 1/1	A1
	1) **ARNAUTU ADELA**, Lipsă CNP, bun propriu.	

C. Partea III. SARCINI .

Inscrieri privind dezmembramintele dreptului de proprietate, drepturi reale de garanţie şi sarcini	Referinţe
NU SUNT	

Document care conține date cu caracter personal, protejat de prevederile Regulamentului (UE) nr. 679/2016 și Legii 190/2018

Anexa Nr. 1 La Partea I

Teren

Nr cadastral	Suprafaţa (mp)*	Observaţii / Referinţe
	3.600	

* Suprafaţa este determinată in planul de proiecţie Stereo 70.

DETALII LINIARE IMOBIL

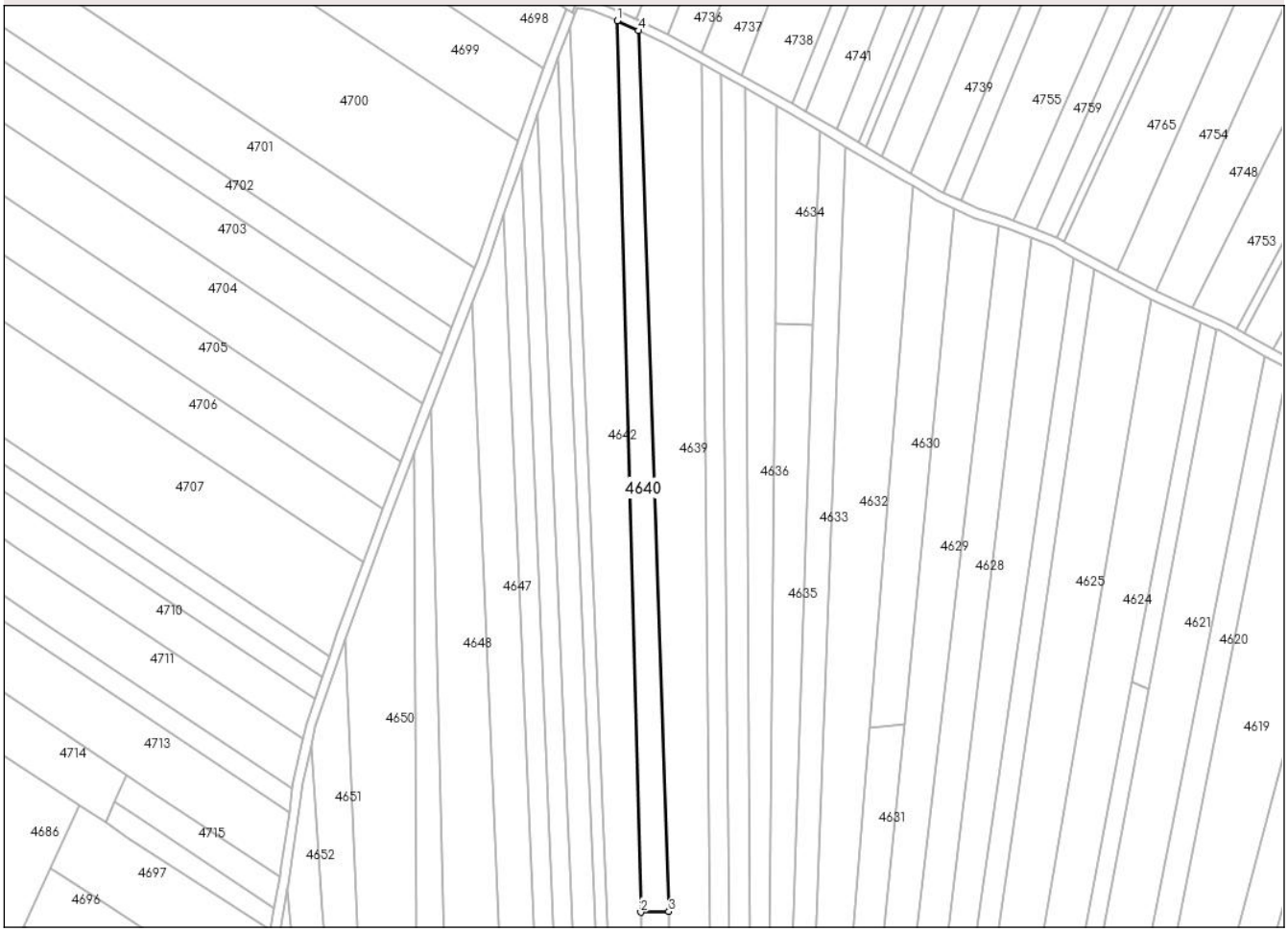

Date referitoare la teren

Crt	Categorie folosință	Intra vilan	Suprafaţa (mp)	Tarla	Parcelă	Nr. topo	Observaţii / Referinţe
1	arabil	NU	3.600	17	262/28	-	

Lungime Segmente
1) Valorile lungimilor segmentelor sunt obţinute din proiecţie în plan.

Punct început	X / Y	Punct sfârşit	X / Y	Lungime segment (** (m)
1	620.081,221 723.792,882	2	620.090,791 723.429,177	363.831
2	620.090,791 723.429,177	3	620.102,261 723.429,458	11.473
3	620.102,261 723.429,458	4	620.089,782 723.788,822	359.581
4	620.089,782 723.788,822	1	620.081,221 723.792,882	9.475

**** Lungimile segmentelor sunt determinate în planul de proiecţie Stereo 70 şi sunt rotunjite la 1 milimetru.**

Document care conține date cu caracter personal, protejat de prevederile Regulamentului (UE) nr. 679/2016 și Legii 190/2018

***** Distanţa dintre puncte este formată din segmente cumulate ce sunt mai mici decât valoarea 1 milimetru.**

DATE DESPRE IMOBILUL NR. 4641

Oficiul de Cadastru şi Publicitate Imobiliară BOTOSANI
Biroul de Cadastru şi Publicitate Imobiliară Dorohoi

A. Partea I. Descrierea imobilului

TEREN Necunoscut

Adresa: Loc. Slobozia, Jud. Botosani

Nr. Crt	Nr cadastral Nr. topografic	Suprafaţa* (mp)	Observaţii / Referinţe
A1		1.600	Sector cadastral:39 Teren neimprejmuit;

B. Partea II. Proprietari şi acte

Inscrieri privitoare la dreptul de proprietate şi alte drepturi reale		Referinţe
/		
Act Administrativ nr. 4457, din 28/02/1994 emis de Comisia Judeteana Botosani;		
B1	Intabulare, drept de PROPRIETATE, dobandit prin Reconstituire, cota actuala 1/1	A1
	1) **BALTARU MARIA**, Lipsă CNP 2) **MURARU ADELA**, Lipsă CNP 3) **VORNICU CONSTANTIN**, Lipsă CNP 4) **VORNICU IOAN**, Lipsă CNP 5) **VORNICU MIHAI**, Lipsă CNP, bun comun.	

C. Partea III. SARCINI .

Inscrieri privind dezmembramintele dreptului de proprietate, drepturi reale de garanţie şi sarcini	Referinţe
NU SUNT	

Document care conține date cu caracter personal, protejat de prevederile Regulamentului (UE) nr. 679/2016 și Legii 190/2018

Anexa Nr. 1 La Partea I

Teren

Nr cadastral	Suprafaţa (mp)*	Observaţii / Referinţe
	1.600	

* Suprafaţa este determinată in planul de proiecţie Stereo 70.

DETALII LINIARE IMOBIL

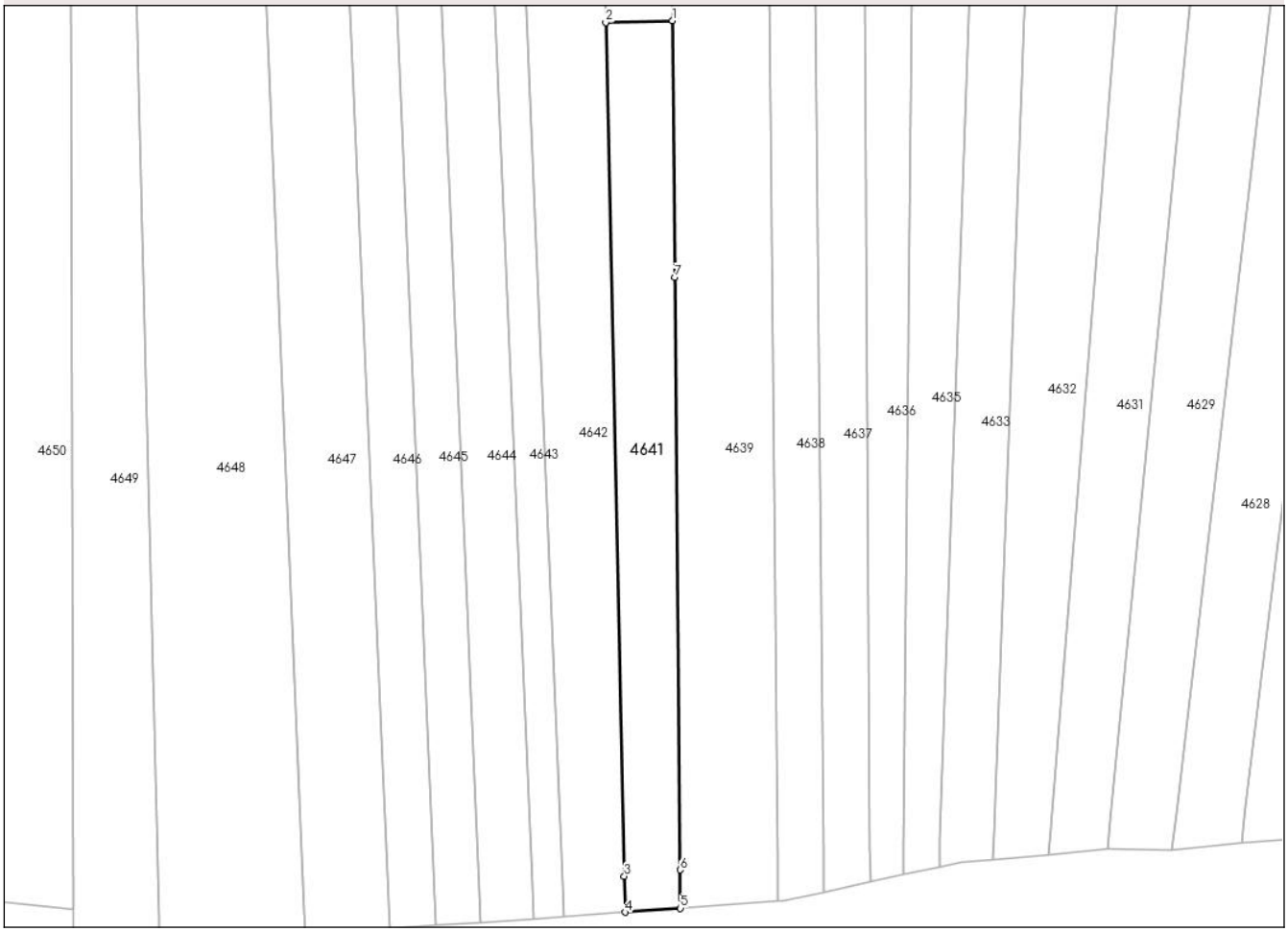

Date referitoare la teren

Crt	Categorie folosință	Intra vilan	Suprafaţa (mp)	Tarla	Parcelă	Nr. topo	Observaţii / Referinţe
1	arabil	NU	1.539	17	262/31	-	
2	arabil	DA	61	17	262/31	-	

Lungime Segmente
1) Valorile lungimilor segmentelor sunt obţinute din proiecţie în plan.

Punct început	X / Y	Punct sfârşit	X / Y	Lungime segment (** (m)
1	620.102,261 723.429,458	2	620.090,791 723.429,177	11.473
2	620.090,791 723.429,177	3	620.093,997 723.282,685	146.527
3	620.093,997 723.282,685	4	620.094,132 723.276,508	6.178
4	620.094,132 723.276,508	5	620.103,65 723.277,174	9.541

Document care conține date cu caracter personal, protejat de prevederile Regulamentului (UE) nr. 679/2016 și Legii 190/2018

Punct început	X / Y	Punct sfârşit	X / Y	Lungime segment (** (m)
5	620.103,65 723.277,174	6	620.103,589 723.283,764	6.59
6	620.103,589 723.283,764	7	620.102,648 723.385,383	101.623
7	620.102,648 723.385,383	1	620.102,261 723.429,458	44.077

** Lungimile segmentelor sunt determinate în planul de proiecţie Stereo 70 şi sunt rotunjite la 1 milimetru.
*** Distanţa dintre puncte este formată din segmente cumulate ce sunt mai mici decât valoarea 1 milimetru.

Document care conține date cu caracter personal, protejat de prevederile Regulamentului (UE) nr. 679/2016 și Legii 190/2018

DATE DESPRE IMOBILUL NR. 4642

Oficiul de Cadastru şi Publicitate Imobiliară BOTOSANI
Biroul de Cadastru şi Publicitate Imobiliară Dorohoi

A. Partea I. Descrierea imobilului

TEREN Necunoscut

Adresa: Loc. Slobozia, Jud. Botosani

Nr. Crt	Nr cadastral Nr. topografic	Suprafaţa* (mp)	Observaţii / Referinţe
A1		7.900	Sector cadastral:39 Teren neimprejmuit;

B. Partea II. Proprietari şi acte

Inscrieri privitoare la dreptul de proprietate şi alte drepturi reale		Referinţe
/		
Act Administrativ nr. 43721, din 16/08/1994 emis de Comisia Judeteana Botosani;		
B1	Intabulare, drept de PROPRIETATE, dobandit prin Reconstituire, cota actuala 1/1	A1
	1) **CHIRICA ECATERINA**, Lipsă CNP 2) **PÎNZARU IOAN**, Lipsă CNP, bun comun.	

C. Partea III. SARCINI .

Inscrieri privind dezmembramintele dreptului de proprietate, drepturi reale de garanţie şi sarcini	Referinţe
NU SUNT	

Anexa Nr. 1 La Partea I

Teren

Nr cadastral	Suprafaţa (mp)*	Observaţii / Referinţe
	7.900	

* Suprafaţa este determinată in planul de proiecţie Stereo 70.

DETALII LINIARE IMOBIL

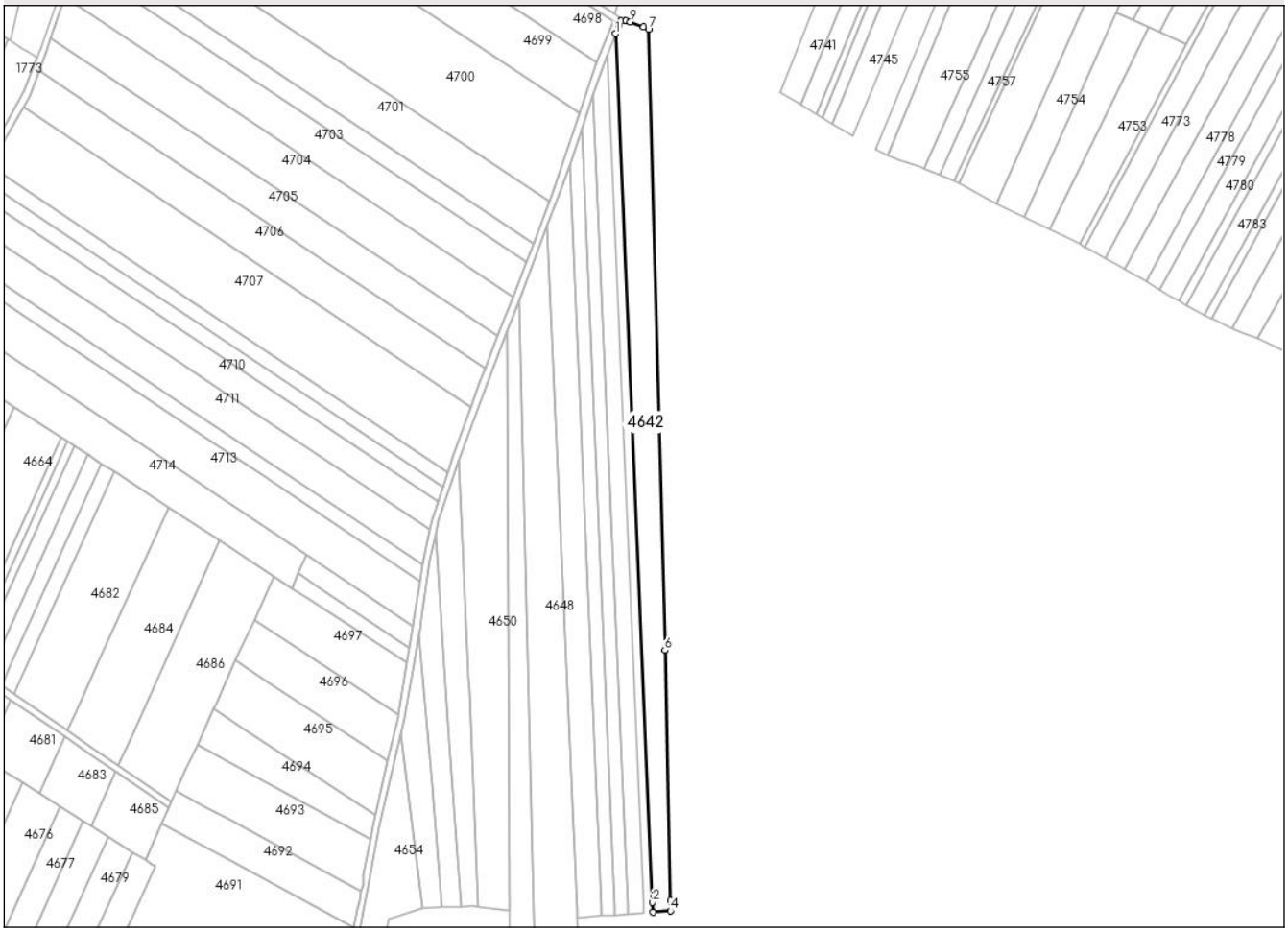

Date referitoare la teren

Crt	Categorie folosință	Intra vilan	Suprafaţa (mp)	Tarla	Parcelă	Nr. topo	Observaţii / Referinţe
1	arabil	NU	7.837	17	262/29	-	
2	arabil	DA	63	17	262/29	-	

Lungime Segmente
1) Valorile lungimilor segmentelor sunt obţinute din proiecţie în plan.

Punct început	X / Y	Punct sfârşit	X / Y	Lungime segment (** (m)
1	620.061,897 723.790,415	2	620.083,459 723.281,5	509.372
2	620.083,459 723.281,5	3	620.083,702 723.275,778	5.727
3	620.083,702 723.275,778	4	620.094,132 723.276,508	10.456
4	620.094,132 723.276,508	5	620.093,997 723.282,685	6.178

Document care conține date cu caracter personal, protejat de prevederile Regulamentului (UE) nr. 679/2016 și Legii 190/2018

Punct început	X / Y	Punct sfârşit	X / Y	Lungime segment (** (m)
5	620.093,997 723.282,685	6	620.090,791 723.429,177	146.527
6	620.090,791 723.429,177	7	620.081,221 723.792,882	363.831
7	620.081,221 723.792,882	8	620.078,311 723.794,262	3.221
8	620.078,311 723.794,262	9	620.070,546 723.797,273	8.328
9	620.070,546 723.797,273	10	620.067,756 723.797,832	2.845
10	620.067,756 723.797,832	11	620.064,935 723.798,043	2.829
11	620.064,935 723.798,043	12	620.063,878 723.795,492	2.761
12	620.063,878 723.795,492	1	620.061,897 723.790,415	5.45

** Lungimile segmentelor sunt determinate în planul de proiecţie Stereo 70 şi sunt rotunjite la 1 milimetru.
*** Distanţa dintre puncte este formată din segmente cumulate ce sunt mai mici decât valoarea 1 milimetru.

Document care conține date cu caracter personal, protejat de prevederile Regulamentului (UE) nr. 679/2016 și Legii 190/2018

DATE DESPRE IMOBILUL NR. 4643

Oficiul de Cadastru şi Publicitate Imobiliară BOTOSANI
Biroul de Cadastru şi Publicitate Imobiliară Dorohoi

A. Partea I. Descrierea imobilului

TEREN Necunoscut

Adresa: Loc. Slobozia, Jud. Botosani

Nr. Crt	Nr cadastral Nr. topografic	Suprafaţa* (mp)	Observaţii / Referinţe
A1		2.700	Sector cadastral:39 Teren neimprejmuit;

B. Partea II. Proprietari şi acte

Inscrieri privitoare la dreptul de proprietate şi alte drepturi reale		Referinţe
/		
Act Administrativ nr. 43779, din 18/10/1995 emis de Comisia Judeteana Botosani;		
B1	Intabulare, drept de PROPRIETATE, dobandit prin Reconstituire, cota actuala 1/1	A1
	1) **ARNĂUTU DUMITRU**, Lipsă CNP, bun propriu.	

C. Partea III. SARCINI .

Inscrieri privind dezmembramintele dreptului de proprietate, drepturi reale de garanţie şi sarcini	Referinţe
NU SUNT	

Document care conține date cu caracter personal, protejat de prevederile Regulamentului (UE) nr. 679/2016 și Legii 190/2018

Anexa Nr. 1 La Partea I

Teren

Nr cadastral	Suprafaţa (mp)*	Observaţii / Referinţe
	2.700	

* Suprafaţa este determinată in planul de proiecţie Stereo 70.

DETALII LINIARE IMOBIL

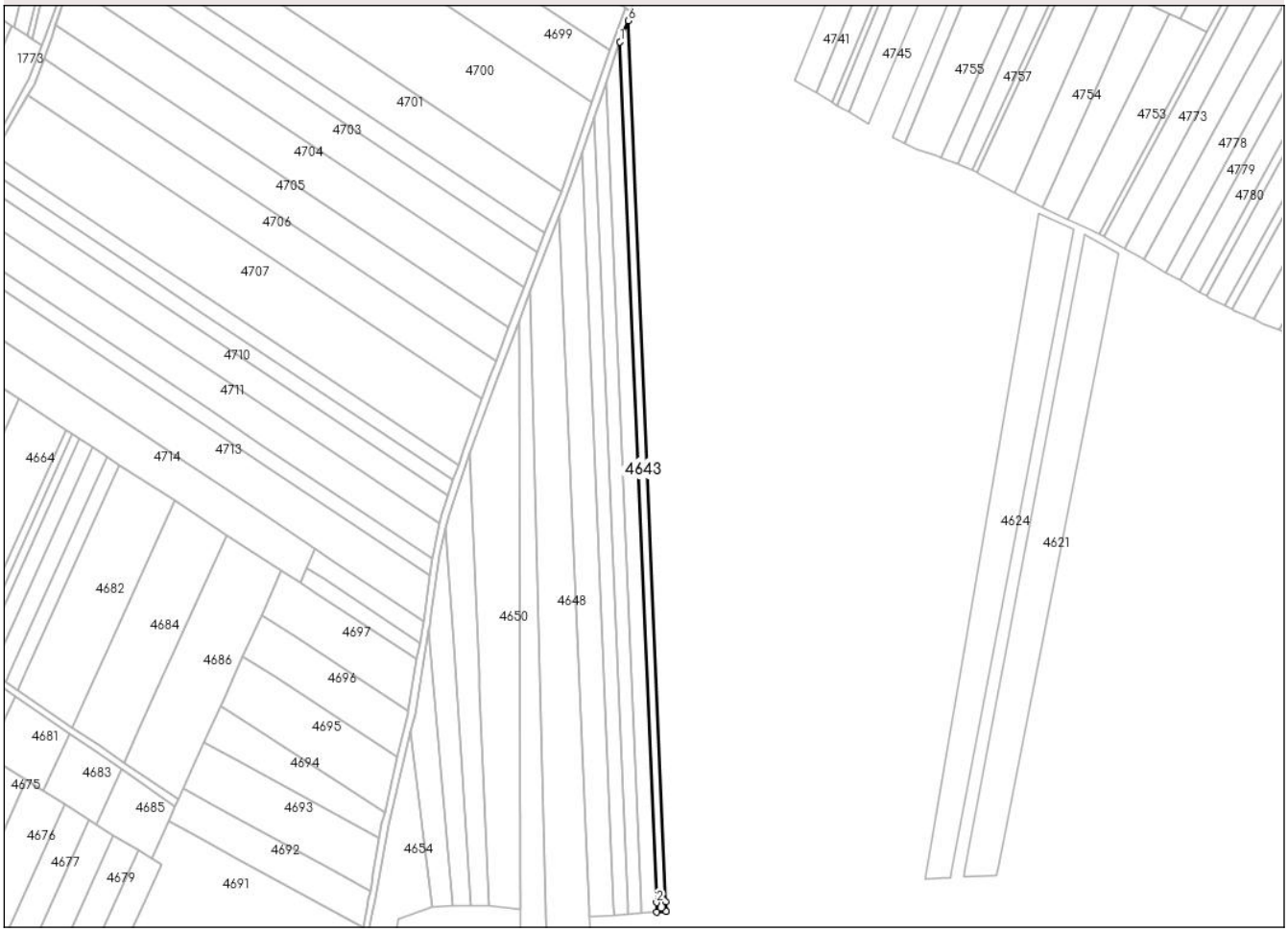

Date referitoare la teren

Crt	Categorie folosință	Intra vilan	Suprafaţa (mp)	Tarla	Parcelă	Nr. topo	Observaţii / Referinţe
1	arabil	NU	2.670	17	262/12	-	
2	arabil	DA	30	17	262/12	-	

Lungime Segmente

1) Valorile lungimilor segmentelor sunt obţinute din proiecţie în plan.

Punct început	X / Y	Punct sfârşit	X / Y	Lungime segment (** (m)
1	620.057,109 723.778,146	2	620.078,177 723.280,906	497.686
2	620.078,177 723.280,906	3	620.078,41 723.275,407	5.504
3	620.078,41 723.275,407	4	620.083,702 723.275,778	5.305
4	620.083,702 723.275,778	5	620.083,459 723.281,5	5.727

Document care conține date cu caracter personal, protejat de prevederile Regulamentului (UE) nr. 679/2016 și Legii 190/2018

Punct început	X / Y	Punct sfârşit	X / Y	Lungime segment (** (m)
5	620.083,459 723.281,5	6	620.061,897 723.790,415	509.372
6	620.061,897 723.790,415	1	620.057,109 723.778,146	13.17

** Lungimile segmentelor sunt determinate în planul de proiecţie Stereo 70 şi sunt rotunjite la 1 milimetru.
*** Distanţa dintre puncte este formată din segmente cumulate ce sunt mai mici decât valoarea 1 milimetru.

Document care conține date cu caracter personal, protejat de prevederile Regulamentului (UE) nr. 679/2016 și Legii 190/2018

DATE DESPRE IMOBILUL NR. 4644

Oficiul de Cadastru şi Publicitate Imobiliară BOTOSANI
Biroul de Cadastru şi Publicitate Imobiliară Dorohoi

A. Partea I. Descrierea imobilului

TEREN Necunoscut

Adresa: Loc. Slobozia, Jud. Botosani

Nr. Crt	Nr cadastral Nr. topografic	Suprafaţa* (mp)	Observaţii / Referinţe
A1		4.549	Sector cadastral:39 Teren neimprejmuit;

B. Partea II. Proprietari şi acte

Inscrieri privitoare la dreptul de proprietate şi alte drepturi reale		Referinţe
/		
Act Normativ nr. 7, din 13/03/1996 emis de Parlamentul Romaniei;		
B1	Inscrierea posesiei, drept de PROPRIETATE, dobandit prin Lege, cota actuala 1/1	A1
	1) **NEIDENTIFICAT NEIDENTIFICAT**	
Act Normativ nr. 7, din 13/03/1996 emis de Parlamentul Romaniei ;		
B2	Se notează mențiunea de proprietar neidentificat, rezervă la dispoziția comisiei de fond funciar.	A1

C. Partea III. SARCINI .

Inscrieri privind dezmembramintele dreptului de proprietate, drepturi reale de garanţie şi sarcini	Referinţe
NU SUNT	

Document care conține date cu caracter personal, protejat de prevederile Regulamentului (UE) nr. 679/2016 și Legii 190/2018

Anexa Nr. 1 La Partea I

Teren

Nr cadastral	Suprafaţa (mp)*	Observaţii / Referinţe
	4.549	

* Suprafaţa este determinată in planul de proiecţie Stereo 70.

DETALII LINIARE IMOBIL

Date referitoare la teren

Crt	Categorie folosință	Intra vilan	Suprafaţa (mp)	Tarla	Parcelă	Nr. topo	Observaţii / Referinţe
1	arabil	NU	4.500	17	262	-	
2	arabil	DA	49	17	262	-	

Lungime Segmente
1) Valorile lungimilor segmentelor sunt obţinute din proiecţie în plan.

Punct început	X / Y	Punct sfârşit	X / Y	Lungime segment (** (m)
1	620.048,768 723.754,525	2	620.069,054 723.279,88	475.078
2	620.069,054 723.279,88	3	620.069,273 723.274,768	5.117
3	620.069,273 723.274,768	4	620.078,41 723.275,407	9.159
4	620.078,41 723.275,407	5	620.078,177 723.280,906	5.504

Document care conține date cu caracter personal, protejat de prevederile Regulamentului (UE) nr. 679/2016 și Legii 190/2018

Punct început	X / Y	Punct sfârşit	X / Y	Lungime segment (** (m)
5	620.078,177 723.280,906	6	620.057,109 723.778,146	497.686
6	620.057,109 723.778,146	7	620.054,733 723.772,058	6.535
7	620.054,733 723.772,058	1	620.048,768 723.754,525	18.52

** Lungimile segmentelor sunt determinate în planul de proiecţie Stereo 70 şi sunt rotunjite la 1 milimetru.
*** Distanţa dintre puncte este formată din segmente cumulate ce sunt mai mici decât valoarea 1 milimetru.

Document care conține date cu caracter personal, protejat de prevederile Regulamentului (UE) nr. 679/2016 și Legii 190/2018

DATE DESPRE IMOBILUL NR. 4645

Oficiul de Cadastru şi Publicitate Imobiliară BOTOSANI
Biroul de Cadastru şi Publicitate Imobiliară Dorohoi

A. Partea I. Descrierea imobilului

TEREN Necunoscut

Adresa: Loc. Slobozia, Jud. Botosani

Nr. Crt	Nr cadastral Nr. topografic	Suprafaţa* (mp)	Observaţii / Referinţe
A1		3.600	Sector cadastral:39 Teren neimprejmuit;

B. Partea II. Proprietari şi acte

Inscrieri privitoare la dreptul de proprietate şi alte drepturi reale		Referinţe
/		
Act Administrativ nr. 104560, din 15/07/2003 emis de Comisia Judeteana Botosani;		
B1	Intabulare, drept de PROPRIETATE, dobandit prin Reconstituire, cota actuala 1/1	A1
	1) **IACOB CONSTANTIN**, Lipsă CNP, bun propriu.	

C. Partea III. SARCINI .

Inscrieri privind dezmembramintele dreptului de proprietate, drepturi reale de garanţie şi sarcini	Referinţe
NU SUNT	

Document care conține date cu caracter personal, protejat de prevederile Regulamentului (UE) nr. 679/2016 și Legii 190/2018

Anexa Nr. 1 La Partea I

Teren

Nr cadastral	Suprafaţa (mp)*	Observaţii / Referinţe
	3.600	

* Suprafaţa este determinată in planul de proiecţie Stereo 70.

DETALII LINIARE IMOBIL

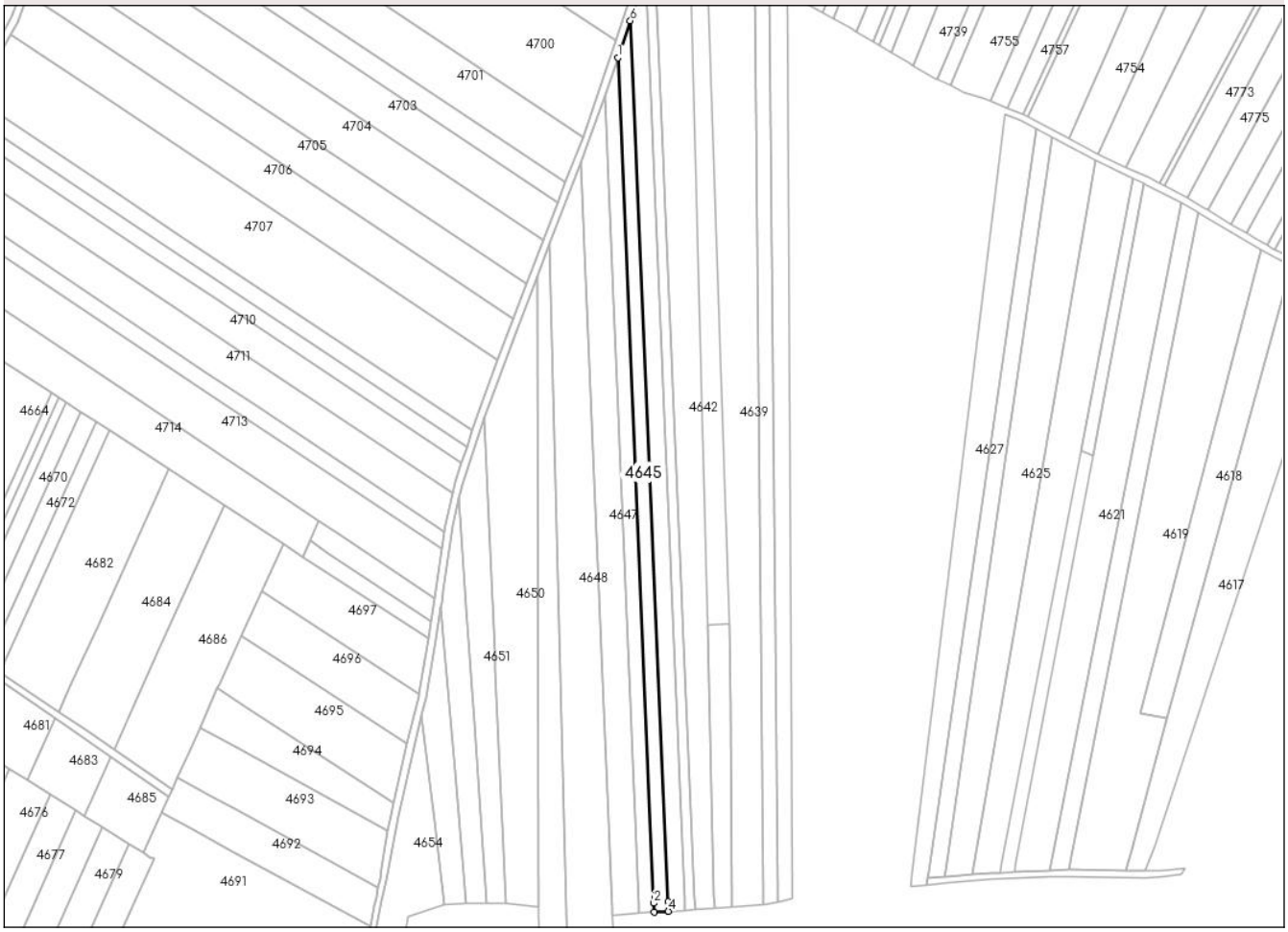

Date referitoare la teren

Crt	Categorie folosință	Intra vilan	Suprafaţa (mp)	Tarla	Parcelă	Nr. topo	Observaţii / Referinţe
1	arabil	NU	3.562	17	262/51	-	
2	arabil	DA	38	17	262/51	-	

Lungime Segmente

1) Valorile lungimilor segmentelor sunt obţinute din proiecţie în plan.

Punct început	X / Y	Punct sfârşit	X / Y	Lungime segment (** (m)
1	620.041,964 723.734,524	2	620.061,432 723.279,023	455.917
2	620.061,432 723.279,023	3	620.061,637 723.274,233	4.794
3	620.061,637 723.274,233	4	620.069,273 723.274,768	7.655
4	620.069,273 723.274,768	5	620.069,054 723.279,88	5.117

Document care conține date cu caracter personal, protejat de prevederile Regulamentului (UE) nr. 679/2016 și Legii 190/2018

Punct început	X / Y	Punct sfârşit	X / Y	Lungime segment (** (m)
5	620.069,054 723.279,88	6	620.048,768 723.754,525	475.078
6	620.048,768 723.754,525	1	620.041,964 723.734,524	21.127

** Lungimile segmentelor sunt determinate în planul de proiecţie Stereo 70 şi sunt rotunjite la 1 milimetru.
*** Distanţa dintre puncte este formată din segmente cumulate ce sunt mai mici decât valoarea 1 milimetru.

Document care conține date cu caracter personal, protejat de prevederile Regulamentului (UE) nr. 679/2016 și Legii 190/2018

DATE DESPRE IMOBILUL NR. 4646

Oficiul de Cadastru şi Publicitate Imobiliară BOTOSANI
Biroul de Cadastru şi Publicitate Imobiliară Dorohoi

A. Partea I. Descrierea imobilului

TEREN Necunoscut

Adresa: Loc. Slobozia, Jud. Botosani

Nr. Crt	Nr cadastral Nr. topografic	Suprafaţa* (mp)	Observaţii / Referinţe
A1		3.600	Sector cadastral:39 Teren neimprejmuit;

B. Partea II. Proprietari şi acte

Inscrieri privitoare la dreptul de proprietate şi alte drepturi reale		Referinţe
/		
Act Administrativ nr. 86288, din 22/03/1999 emis de Comisia Judeteana Botosani;		
B1	Intabulare, drept de PROPRIETATE, dobandit prin Reconstituire, cota actuala 1/1	A1
	1) **CHIORESCU ELENA**, Lipsă CNP 2) **COROI AUREL**, Lipsă CNP, bun comun.	

C. Partea III. SARCINI .

Inscrieri privind dezmembramintele dreptului de proprietate, drepturi reale de garanţie şi sarcini	Referinţe
NU SUNT	

Document care conține date cu caracter personal, protejat de prevederile Regulamentului (UE) nr. 679/2016 și Legii 190/2018

Anexa Nr. 1 La Partea I

Teren

Nr cadastral	Suprafaţa (mp)*	Observaţii / Referinţe
	3.600	

* Suprafaţa este determinată in planul de proiecţie Stereo 70.

DETALII LINIARE IMOBIL

Date referitoare la teren

Crt	Categorie folosință	Intra vilan	Suprafaţa (mp)	Tarla	Parcelă	Nr. topo	Observaţii / Referinţe
1	arabil	NU	3.563	17	262/34	-	
2	arabil	DA	37	17	262/34	-	

Lungime Segmente
1) Valorile lungimilor segmentelor sunt obţinute din proiecţie în plan.

Punct început	X / Y	Punct sfârşit	X / Y	Lungime segment (** (m)
1	620.034,859 723.713,64	2	620.053,472 723.278,127	435.911
2	620.053,472 723.278,127	3	620.053,663 723.273,675	4.456
3	620.053,663 723.273,675	4	620.061,637 723.274,233	7.993
4	620.061,637 723.274,233	5	620.061,432 723.279,023	4.794

Document care conține date cu caracter personal, protejat de prevederile Regulamentului (UE) nr. 679/2016 și Legii 190/2018

Punct început	X / Y	Punct sfârşit	X / Y	Lungime segment (** (m)
5	620.061,432 723.279,023	6	620.041,964 723.734,524	455.917
6	620.041,964 723.734,524	1	620.034,859 723.713,64	22.06

**** Lungimile segmentelor sunt determinate în planul de proiecţie Stereo 70 şi sunt rotunjite la 1 milimetru.**
***** Distanţa dintre puncte este formată din segmente cumulate ce sunt mai mici decât valoarea 1 milimetru.**

Document care conține date cu caracter personal, protejat de prevederile Regulamentului (UE) nr. 679/2016 și Legii 190/2018

DATE DESPRE IMOBILUL NR. 4647

Oficiul de Cadastru şi Publicitate Imobiliară BOTOSANI
Biroul de Cadastru şi Publicitate Imobiliară Dorohoi

A. Partea I. Descrierea imobilului

TEREN Necunoscut

Adresa: Loc. Slobozia, Jud. Botosani

Nr. Crt	Nr cadastral Nr. topografic	Suprafaţa* (mp)	Observaţii / Referinţe
A1		6.100	Sector cadastral:39 Teren neimprejmuit;

B. Partea II. Proprietari şi acte

Inscrieri privitoare la dreptul de proprietate şi alte drepturi reale		Referinţe
/		
Act Administrativ nr. 43789, din 09/01/1996 emis de Comisia Judeteana Botosani;		
B1	Intabulare, drept de PROPRIETATE, dobandit prin Reconstituire, cota actuala 1/1	A1
	1) **APOSTOL AUREL**, Lipsă CNP 2) **APOSTOL ZENAIDA**, Lipsă CNP 3) **VLĂDEANU AURICA**, Lipsă CNP, bun comun.	

C. Partea III. SARCINI .

Inscrieri privind dezmembramintele dreptului de proprietate, drepturi reale de garanţie şi sarcini	Referinţe
NU SUNT	

Document care conține date cu caracter personal, protejat de prevederile Regulamentului (UE) nr. 679/2016 și Legii 190/2018

Anexa Nr. 1 La Partea I

Teren

Nr cadastral	Suprafaţa (mp)*	Observaţii / Referinţe
	6.100	

* Suprafaţa este determinată in planul de proiecţie Stereo 70.

DETALII LINIARE IMOBIL

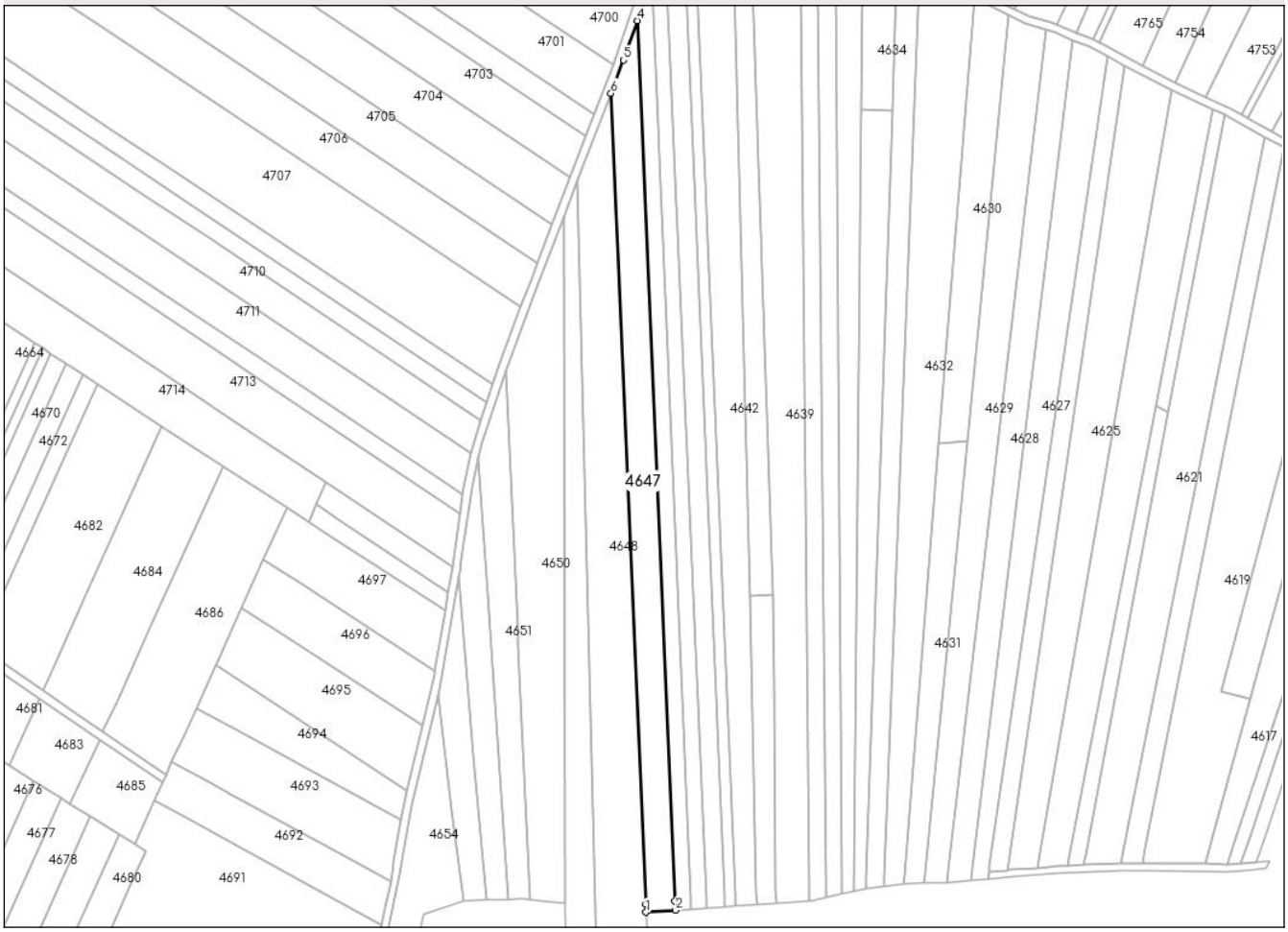

Date referitoare la teren

Crt	Categorie folosință	Intra vilan	Suprafaţa (mp)	Tarla	Parcelă	Nr. topo	Observaţii / Referinţe
1	arabil	NU	6.040	17	262/35	-	
2	arabil	DA	60	17	262/35	-	

Lungime Segmente
1) Valorile lungimilor segmentelor sunt obţinute din proiecţie în plan.

Punct început	X / Y	Punct sfârşit	X / Y	Lungime segment (** (m)
1	620.039,253 723.272,666	2	620.053,663 723.273,675	14.445
2	620.053,663 723.273,675	3	620.053,472 723.278,127	4.456
3	620.053,472 723.278,127	4	620.034,859 723.713,64	435.911
4	620.034,859 723.713,64	5	620.028,226 723.694,143	20.594

Document care conține date cu caracter personal, protejat de prevederile Regulamentului (UE) nr. 679/2016 și Legii 190/2018

Punct început	X / Y	Punct sfârşit	X / Y	Lungime segment (** (m)
5	620.028,226 723.694,143	6	620.021,939 723.677,774	17.535
6	620.021,939 723.677,774	7	620.039,088 723.276,509	401.631
7	620.039,088 723.276,509	1	620.039,253 723.272,666	3.847

** Lungimile segmentelor sunt determinate în planul de proiecţie Stereo 70 şi sunt rotunjite la 1 milimetru.
*** Distanţa dintre puncte este formată din segmente cumulate ce sunt mai mici decât valoarea 1 milimetru.

Document care conține date cu caracter personal, protejat de prevederile Regulamentului (UE) nr. 679/2016 și Legii 190/2018

DATE DESPRE IMOBILUL NR. 4648

Oficiul de Cadastru şi Publicitate Imobiliară BOTOSANI
Biroul de Cadastru şi Publicitate Imobiliară Dorohoi

A. Partea I. Descrierea imobilului

TEREN Necunoscut

Adresa: Loc. Slobozia, Jud. Botosani

Nr. Crt	Nr cadastral Nr. topografic	Suprafaţa* (mp)	Observaţii / Referinţe
A1		10.500	Sector cadastral:39 Teren neimprejmuit; Conform titlului de proprietate, imobilul este situat in pc 262/33.

B. Partea II. Proprietari şi acte

Inscrieri privitoare la dreptul de proprietate şi alte drepturi reale		Referinţe
/		
Act Administrativ nr. 116000, din 23/07/2002 emis de Comisia Judeteana Botosani;		
B1	Intabulare, drept de PROPRIETATE, dobandit prin Reconstituire, cota actuala 1/1	A1
	1) **REDINCIUC ORTANŢA**, Lipsă CNP 2) **VORNICU COSTACHE**, Lipsă CNP 3) **VORNICU DUMITRU**, Lipsă CNP 4) **VORNICU IOAN**, Lipsă CNP, bun comun.	

C. Partea III. SARCINI .

Inscrieri privind dezmembramintele dreptului de proprietate, drepturi reale de garanţie şi sarcini	Referinţe
NU SUNT	

Document care conține date cu caracter personal, protejat de prevederile Regulamentului (UE) nr. 679/2016 și Legii 190/2018

Anexa Nr. 1 La Partea I

Teren

Nr cadastral	Suprafaţa (mp)*	Observaţii / Referinţe
	10.500	Conform titlului de proprietate, imobilul este situat in pc 262/33.

* Suprafaţa este determinată in planul de proiecţie Stereo 70.

DETALII LINIARE IMOBIL

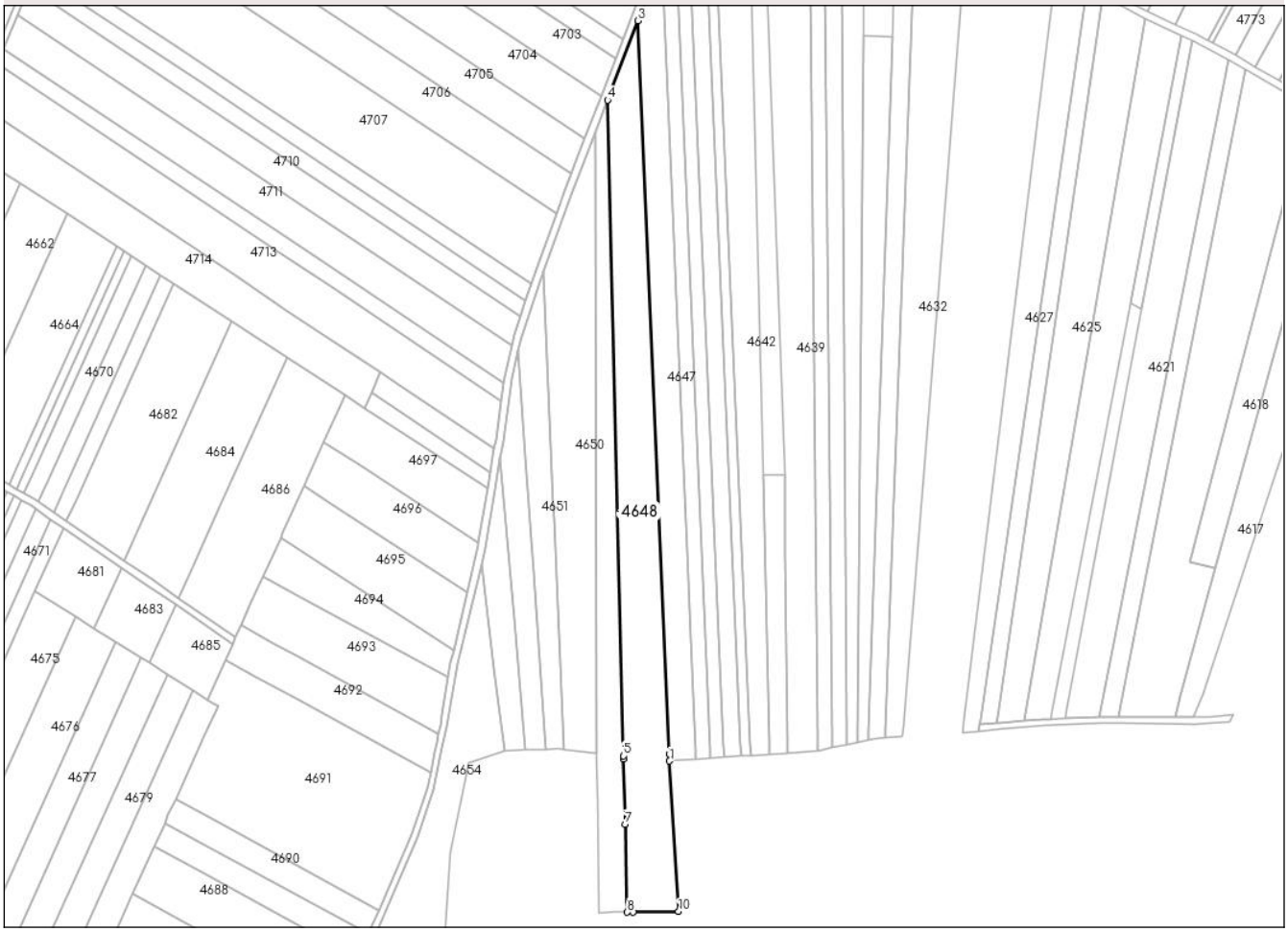

Date referitoare la teren

Crt	Categorie folosință	Intra vilan	Suprafaţa (mp)	Tarla	Parcelă	Nr. topo	Observaţii / Referinţe
1	arabil	NU	8.233	17	262/33	-	
2	arabil	DA	2.153	17	1189	-	
3	arabil	DA	73	17	1188	-	
4	arabil	DA	7	17	1189	-	
5	arabil	DA	34	17	262/33	-	

Lungime Segmente

1) Valorile lungimilor segmentelor sunt obţinute din proiecţie în plan.

Punct început	X / Y	Punct sfârşit	X / Y	Lungime segment (** (m)
1	620.039,253 723.272,666	2	620.039,088 723.276,509	3.847
2	620.039,088 723.276,509	3	620.021,939 723.677,774	401.631

Document care conține date cu caracter personal, protejat de prevederile Regulamentului (UE) nr. 679/2016 și Legii 190/2018

Punct început	X / Y	Punct sfârşit	X / Y	Lungime segment (** (m)
3	620.021,939 723.677,774	4	620.005,27 723.634,376	46.489
4	620.005,27 723.634,376	5	620.014,034 723.275,392	359.091
5	620.014,034 723.275,392	6	620.014,075 723.273,696	1.696
6	620.014,075 723.273,696	7	620.014,944 723.238,092	35.615
7	620.014,944 723.238,092	8	620.016,121 723.189,891	48.215
8	620.016,121 723.189,891	9	620.019,168 723.189,929	3.047
9	620.019,168 723.189,929	10	620.044,198 723.190,246	25.032
10	620.044,198 723.190,246	1	620.039,253 723.272,666	82.568

** Lungimile segmentelor sunt determinate în planul de proiecţie Stereo 70 şi sunt rotunjite la 1 milimetru.
*** Distanţa dintre puncte este formată din segmente cumulate ce sunt mai mici decât valoarea 1 milimetru.

DATE DESPRE IMOBILUL NR. 4649

Oficiul de Cadastru şi Publicitate Imobiliară BOTOSANI
Biroul de Cadastru şi Publicitate Imobiliară Dorohoi

A. Partea I. Descrierea imobilului

TEREN Necunoscut

Adresa: Loc. Slobozia, Jud. Botosani

Nr. Crt	Nr cadastral Nr. topografic	Suprafaţa* (mp)	Observaţii / Referinţe
A1		5.100	Sector cadastral:39 Teren neimprejmuit; Conform titlului de proprietate, imobilul este situat in pc 262/36.

B. Partea II. Proprietari şi acte

Inscrieri privitoare la dreptul de proprietate şi alte drepturi reale		Referinţe
/		
Act Administrativ nr. 116001, din 23/07/2002 emis de Comisia Judeteana Botosani;		
B1	Intabulare, drept de PROPRIETATE, dobandit prin Reconstituire, cota actuala 1/1	A1
	1) **VORNICU CONSTANTIN**, Lipsă CNP 2) **VORNICU DUMITRU**, Lipsă CNP 3) **VORNICU IOAN**, Lipsă CNP 4) **VORNICU VLAD**, Lipsă CNP, bun comun.	

C. Partea III. SARCINI .

Inscrieri privind dezmembramintele dreptului de proprietate, drepturi reale de garanţie şi sarcini	Referinţe
NU SUNT	

Document care conține date cu caracter personal, protejat de prevederile Regulamentului (UE) nr. 679/2016 și Legii 190/2018

Anexa Nr. 1 La Partea I

Teren

Nr cadastral	Suprafaţa (mp)*	Observaţii / Referinţe
	5.100	Conform titlului de proprietate, imobilul este situat in pc 262/36.

* Suprafaţa este determinată in planul de proiecţie Stereo 70.

DETALII LINIARE IMOBIL

Date referitoare la teren

Crt	Categorie folosință	Intra vilan	Suprafaţa (mp)	Tarla	Parcelă	Nr. topo	Observaţii / Referinţe
1	arabil	NU	3.784	17	262/36	-	
2	arabil	DA	1.029	17	1188	-	
3	vie	DA	239	17	1188	-	
4	arabil	DA	48	17	1188	-	

Lungime Segmente
1) Valorile lungimilor segmentelor sunt obţinute din proiecţie în plan.

Punct început	X / Y	Punct sfârşit	X / Y	Lungime segment (** (m)
1	619.999,407 723.276,973	2	619.999,455 723.272,052	4.921
2	619.999,455 723.272,052	3	619.999,676 723.249,296	22.757
3	619.999,676 723.249,296	4	620.000,254 723.189,69	59.609

Document care conține date cu caracter personal, protejat de prevederile Regulamentului (UE) nr. 679/2016 și Legii 190/2018

Punct început	X / Y	Punct sfârşit	X / Y	Lungime segment (** (m)
4	620.000,254 723.189,69	5	620.008,256 723.189,792	8.003
5	620.008,256 723.189,792	6	620.016,121 723.189,891	7.866
6	620.016,121 723.189,891	7	620.014,944 723.238,092	48.215
7	620.014,944 723.238,092	8	620.014,075 723.273,696	35.615
8	620.014,075 723.273,696	9	620.014,034 723.275,392	1.696
9	620.014,034 723.275,392	10	620.005,27 723.634,376	359.091
10	620.005,27 723.634,376	11	619.998,457 723.616,639	19.0
11	619.998,457 723.616,639	1	619.999,407 723.276,973	339.667

** Lungimile segmentelor sunt determinate în planul de proiecţie Stereo 70 şi sunt rotunjite la 1 milimetru.
*** Distanţa dintre puncte este formată din segmente cumulate ce sunt mai mici decât valoarea 1 milimetru.

Document care conține date cu caracter personal, protejat de prevederile Regulamentului (UE) nr. 679/2016 și Legii 190/2018

DATE DESPRE IMOBILUL NR. 4650

Oficiul de Cadastru şi Publicitate Imobiliară BOTOSANI
Biroul de Cadastru şi Publicitate Imobiliară Dorohoi

A. Partea I. Descrierea imobilului

TEREN Extravilan

Adresa: Jud. Botosani

Nr. Crt	Nr cadastral Nr. topografic	Suprafaţa* (mp)	Observaţii / Referinţe
A1	51183	7.200	Sector cadastral:39 Teren neimprejmuit;

B. Partea II. Proprietari şi acte

Inscrieri privitoare la dreptul de proprietate şi alte drepturi reale		Referinţe
25770 / 12/07/2023		
Act Notarial nr. 157, din 10/07/2023 emis de SPN „ANIŢEI şi ASOCIAŢII" Botoşani;		
B3	Intabulare, drept de PROPRIETATE, dobandit prin Succesiune, cota actuala 1/2, cota initiala 1/2	A1
	1) **FOCEAC CONSTANTIN**, bun propriu	
46310 / 06/11/2023		
Act Notarial nr. 1606, din 06/11/2023 emis de SPN Teodorescu Dorina-Pricop Luiza Dorohoi (act de partaj voluntar);		
B5	Intabulare, drept de PROPRIETATE, dobandit prin Iesire Din Indiviziune, cota actuala 1/2, cota initiala 1/2	A1
	1) **FOCEAC CONSTANTIN**, bun propriu	

C. Partea III. SARCINI .

Inscrieri privind dezmembramintele dreptului de proprietate, drepturi reale de garanţie şi sarcini	Referinţe
NU SUNT	

Document care conține date cu caracter personal, protejat de prevederile Regulamentului (UE) nr. 679/2016 și Legii 190/2018

Anexa Nr. 1 La Partea I

Teren

Nr cadastral	Suprafaţa (mp)*	Observaţii / Referinţe
51183	7.200	

* Suprafaţa este determinată in planul de proiecţie Stereo 70.

DETALII LINIARE IMOBIL

Date referitoare la teren

Crt	Categorie folosință	Intra vilan	Suprafaţa (mp)	Tarla	Parcelă	Nr. topo	Observaţii / Referinţe
1	arabil	NU	7.200	17	262/37	-	

Lungime Segmente
1) Valorile lungimilor segmentelor sunt obţinute din proiecţie în plan.

Punct început	X / Y	Punct sfârşit	X / Y	Lungime segment (** (m)
1	619.999,407 723.276,973	2	619.998,457 723.616,639	339.667
2	619.998,457 723.616,639	3	619.985,957 723.584,094	34.863
3	619.985,957 723.584,094	4	619.969,983 723.540,441	46.484
4	619.969,983 723.540,441	5	619.975,644 723.413,181	127.386
5	619.975,644 723.413,181	6	619.976,015 723.404,854	8.335

Document care conține date cu caracter personal, protejat de prevederile Regulamentului (UE) nr. 679/2016 și Legii 190/2018

Punct început	X / Y	Punct sfârşit	X / Y	Lungime segment (** (m)
6	619.976,015 723.404,854	7	619.981,618 723.278,899	126.08
7	619.981,618 723.278,899	1	619.999,407 723.276,973	17.893

**** Lungimile segmentelor sunt determinate în planul de proiecţie Stereo 70 şi sunt rotunjite la 1 milimetru.**
***** Distanţa dintre puncte este formată din segmente cumulate ce sunt mai mici decât valoarea 1 milimetru.**

Document care conține date cu caracter personal, protejat de prevederile Regulamentului (UE) nr. 679/2016 și Legii 190/2018

DATE DESPRE IMOBILUL NR. 4651

Oficiul de Cadastru şi Publicitate Imobiliară BOTOSANI
Biroul de Cadastru şi Publicitate Imobiliară Dorohoi

A. Partea I. Descrierea imobilului

TEREN Extravilan

Adresa: Jud. Botosani

Nr. Crt	Nr cadastral Nr. topografic	Suprafaţa* (mp)	Observaţii / Referinţe
A1		3.200	Sector cadastral:39 Teren neimprejmuit; Conform titlului de proprietate, imobilul este situat in pc 262/38

B. Partea II. Proprietari şi acte

Inscrieri privitoare la dreptul de proprietate şi alte drepturi reale		Referinţe
/		
Act Administrativ nr. 4449, din 27/01/1994 emis de Comisia Judeteana Botosani;		
B1	Intabulare, drept de PROPRIETATE, dobandit prin Reconstituire, cota actuala 1/1	A1
	1) **VENRICEANU NECULAI**, Lipsă CNP, bun propriu.	

C. Partea III. SARCINI .

Inscrieri privind dezmembramintele dreptului de proprietate, drepturi reale de garanţie şi sarcini	Referinţe
NU SUNT	

Document care conține date cu caracter personal, protejat de prevederile Regulamentului (UE) nr. 679/2016 și Legii 190/2018

Anexa Nr. 1 La Partea I

Teren

Nr cadastral	Suprafaţa (mp)*	Observaţii / Referinţe
	3.200	Conform titlului de proprietate, imobilul este situat in pc 262/38

* Suprafaţa este determinată in planul de proiecţie Stereo 70.

DETALII LINIARE IMOBIL

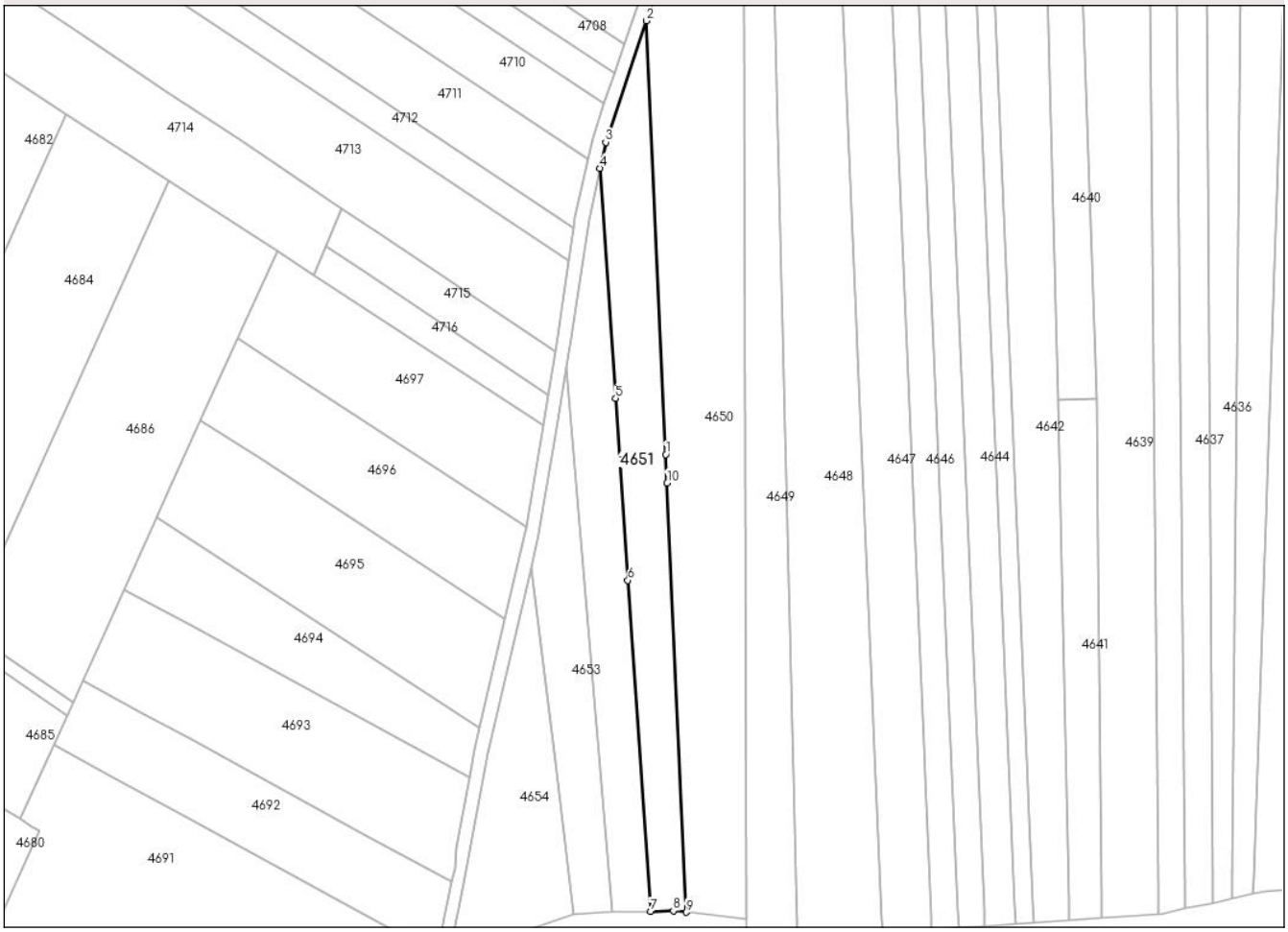

Date referitoare la teren

Crt	Categorie folosință	Intra vilan	Suprafaţa (mp)	Tarla	Parcelă	Nr. topo	Observaţii / Referinţe
1	arabil	NU	1.312	17	262/38	-	
2	pasune	NU	417	17	259	-	
3	arabil	NU	1.471	17	262/38	-	

Lungime Segmente
1) Valorile lungimilor segmentelor sunt obţinute din proiecţie în plan.

Punct început	X / Y	Punct sfârşit	X / Y	Lungime segment (** (m)
1	619.975,644 723.413,181	2	619.969,983 723.540,441	127.386
2	619.969,983 723.540,441	3	619.957,957 723.504,798	37.617
3	619.957,957 723.504,798	4	619.956,288 723.497,179	7.8
4	619.956,288 723.497,179	5	619.960,884 723.429,613	67.722

Document care conține date cu caracter personal, protejat de prevederile Regulamentului (UE) nr. 679/2016 și Legii 190/2018

Punct început	X / Y	Punct sfârşit	X / Y	Lungime segment (** (m)
5	619.960,884 723.429,613	6	619.964,51 723.376,294	53.442
6	619.964,51 723.376,294	7	619.971,123 723.279,081	97.438
7	619.971,123 723.279,081	8	619.977,827 723.279,309	6.708
8	619.977,827 723.279,309	9	619.981,618 723.278,899	3.813
9	619.981,618 723.278,899	10	619.976,015 723.404,854	126.08
10	619.976,015 723.404,854	1	619.975,644 723.413,181	8.335

** Lungimile segmentelor sunt determinate în planul de proiecţie Stereo 70 şi sunt rotunjite la 1 milimetru.
*** Distanţa dintre puncte este formată din segmente cumulate ce sunt mai mici decât valoarea 1 milimetru.

Document care conține date cu caracter personal, protejat de prevederile Regulamentului (UE) nr. 679/2016 și Legii 190/2018

DATE DESPRE IMOBILUL NR. 4652

Oficiul de Cadastru şi Publicitate Imobiliară BOTOSANI
Biroul de Cadastru şi Publicitate Imobiliară Dorohoi

A. Partea I. Descrierea imobilului

TEREN Extravilan

Adresa: Jud. Botosani

Nr. Crt	Nr cadastral Nr. topografic	Suprafaţa* (mp)	Observaţii / Referinţe
A1	51075	2.400	Sector cadastral:39 Teren neimprejmuit; Conform titlului de proprietate, imobilul este situat in pc 262/40.

B. Partea II. Proprietari şi acte

Inscrieri privitoare la dreptul de proprietate şi alte drepturi reale		Referinţe
26485 / 05/10/2018		
Act Notarial nr. 246, din 13/09/2018 emis de SPN TEODORESCU DORINA - PRICOP LUIZA Dorohoi (Certificat de moştenitor);		
B3	Intabulare, drept de PROPRIETATE, dobandit prin Succesiune, cota actuala 1/1, cota initiala 1/1	A1
	1) **MATEI VIORICA**, bun propriu	
10809 / 08/04/2024		
Act Notarial nr. 602, din 05/04/2024 emis de BIN Amarie I. Ioan Loc. Dorohoi;		
B4	se notează promisiunea bilaterală de vânzare-cumpărare autentificată sub nr. 602/05.04.2024 încheiată între numta MATEI VIORICA (în calitate de promitentă-vânzătoare) şi SC PROAGRO SRL (în calitate de promitentă-cumpărătoare); până la data de 05.04.2026 se va perfecta actul	A1

C. Partea III. SARCINI .

Inscrieri privind dezmembramintele dreptului de proprietate, drepturi reale de garanţie şi sarcini	Referinţe
NU SUNT	

Document care conține date cu caracter personal, protejat de prevederile Regulamentului (UE) nr. 679/2016 și Legii 190/2018

Anexa Nr. 1 La Partea I

Teren

Nr cadastral	Suprafaţa (mp)*	Observaţii / Referinţe
51075	2.400	Conform titlului de proprietate, imobilul este situat in pc 262/40.

* Suprafaţa este determinată in planul de proiecţie Stereo 70.

DETALII LINIARE IMOBIL

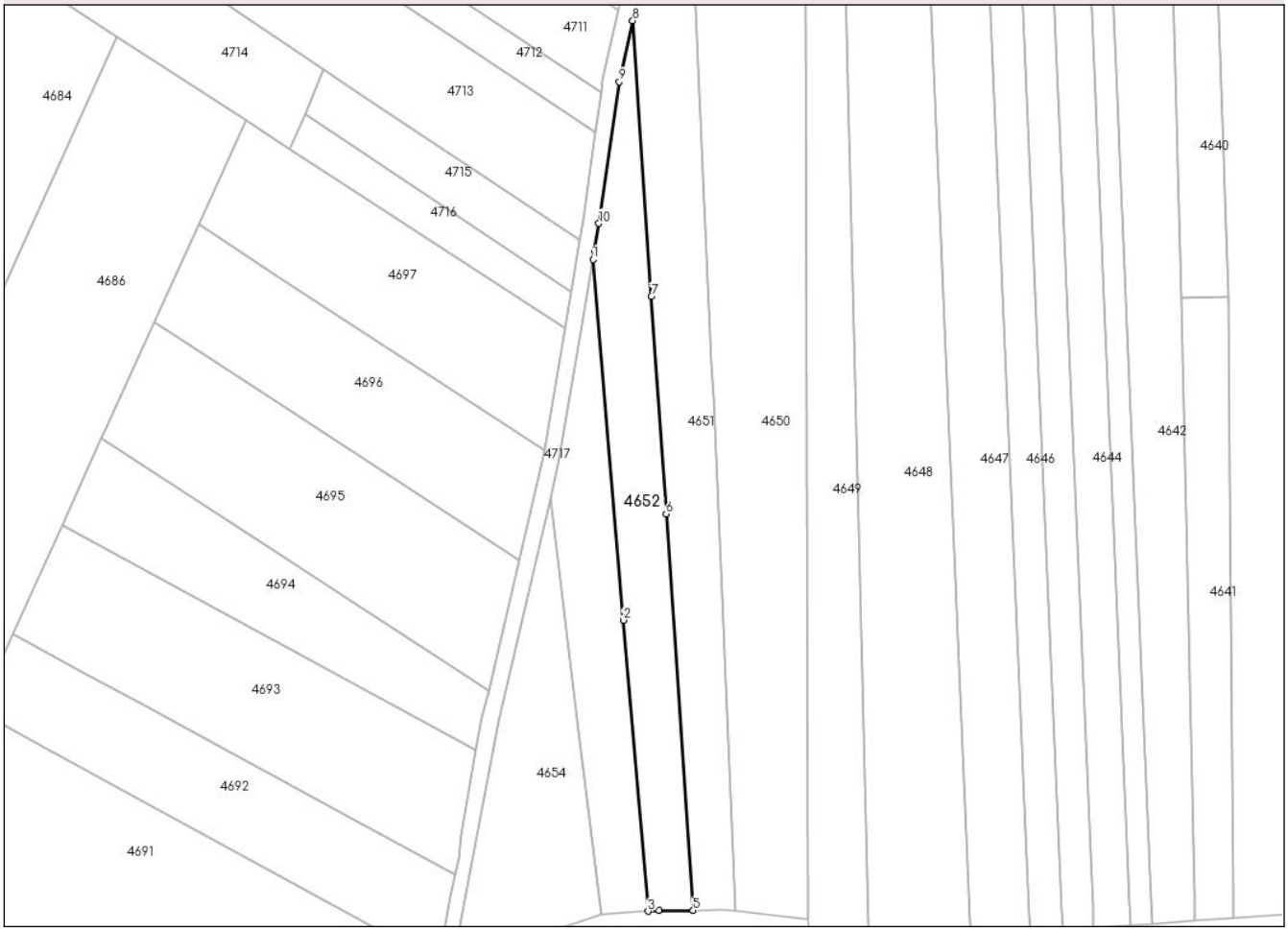

Date referitoare la teren

Crt	Categorie folosință	Intra vilan	Suprafaţa (mp)	Tarla	Parcelă	Nr. topo	Observaţii / Referinţe
1	arabil	NU	990	17	262/40	-	
2	pasune	NU	952	17	259	-	
3	arabil	NU	458	17	262/40	-	

Lungime Segmente

1) Valorile lungimilor segmentelor sunt obţinute din proiecţie în plan.

Punct început	X / Y	Punct sfârşit	X / Y	Lungime segment (** (m)
1	619.946,547 723.438,657	2	619.954,025 723.350,265	88.708
2	619.954,025 723.350,265	3	619.960,061 723.278,919	71.601
3	619.960,061 723.278,919	4	619.962,776 723.279,104	2.721

Document care conține date cu caracter personal, protejat de prevederile Regulamentului (UE) nr. 679/2016 și Legii 190/2018

Punct început	X / Y	Punct sfârşit	X / Y	Lungime segment (** (m)
4	619.962,776 723.279,104	5	619.971,123 723.279,081	8.347
5	619.971,123 723.279,081	6	619.964,51 723.376,294	97.438
6	619.964,51 723.376,294	7	619.960,884 723.429,613	53.442
7	619.960,884 723.429,613	8	619.956,288 723.497,179	67.722
8	619.956,288 723.497,179	9	619.952,999 723.482,167	15.368
9	619.952,999 723.482,167	10	619.948,008 723.447,473	35.051
10	619.948,008 723.447,473	11	619.946,921 723.440,914	6.648
11	619.946,921 723.440,914	1	619.946,547 723.438,657	2.288

** Lungimile segmentelor sunt determinate în planul de proiecţie Stereo 70 şi sunt rotunjite la 1 milimetru.
*** Distanţa dintre puncte este formată din segmente cumulate ce sunt mai mici decât valoarea 1 milimetru.

Document care conține date cu caracter personal, protejat de prevederile Regulamentului (UE) nr. 679/2016 și Legii 190/2018

DATE DESPRE IMOBILUL NR. 4653

Oficiul de Cadastru şi Publicitate Imobiliară BOTOSANI
Biroul de Cadastru şi Publicitate Imobiliară Dorohoi

A. Partea I. Descrierea imobilului

TEREN Extravilan

Adresa: Jud. Botosani

Nr. Crt	Nr cadastral Nr. topografic	Suprafaţa* (mp)	Observaţii / Referinţe
A1		1.799	Sector cadastral:39 Teren neimprejmuit; Conform titlului de proprietate, imobilul este situat in pc 262/39

B. Partea II. Proprietari şi acte

Inscrieri privitoare la dreptul de proprietate şi alte drepturi reale		Referinţe
/		
Act Administrativ nr. 82227, din 13/11/1998 emis de Comisia Judeteana Botosani;		
B1	Intabulare, drept de PROPRIETATE, dobandit prin Reconstituire, cota actuala 1/1	A1
	1) **GOLOGAN ILIE**, Lipsă CNP, bun propriu.	

C. Partea III. SARCINI .

Inscrieri privind dezmembramintele dreptului de proprietate, drepturi reale de garanţie şi sarcini	Referinţe
NU SUNT	

Document care conține date cu caracter personal, protejat de prevederile Regulamentului (UE) nr. 679/2016 și Legii 190/2018

Anexa Nr. 1 La Partea I

Teren

Nr cadastral	Suprafaţa (mp)*	Observaţii / Referinţe
	1.799	Conform titlului de proprietate, imobilul este situat in pc 262/39

* Suprafaţa este determinată in planul de proiecţie Stereo 70.

DETALII LINIARE IMOBIL

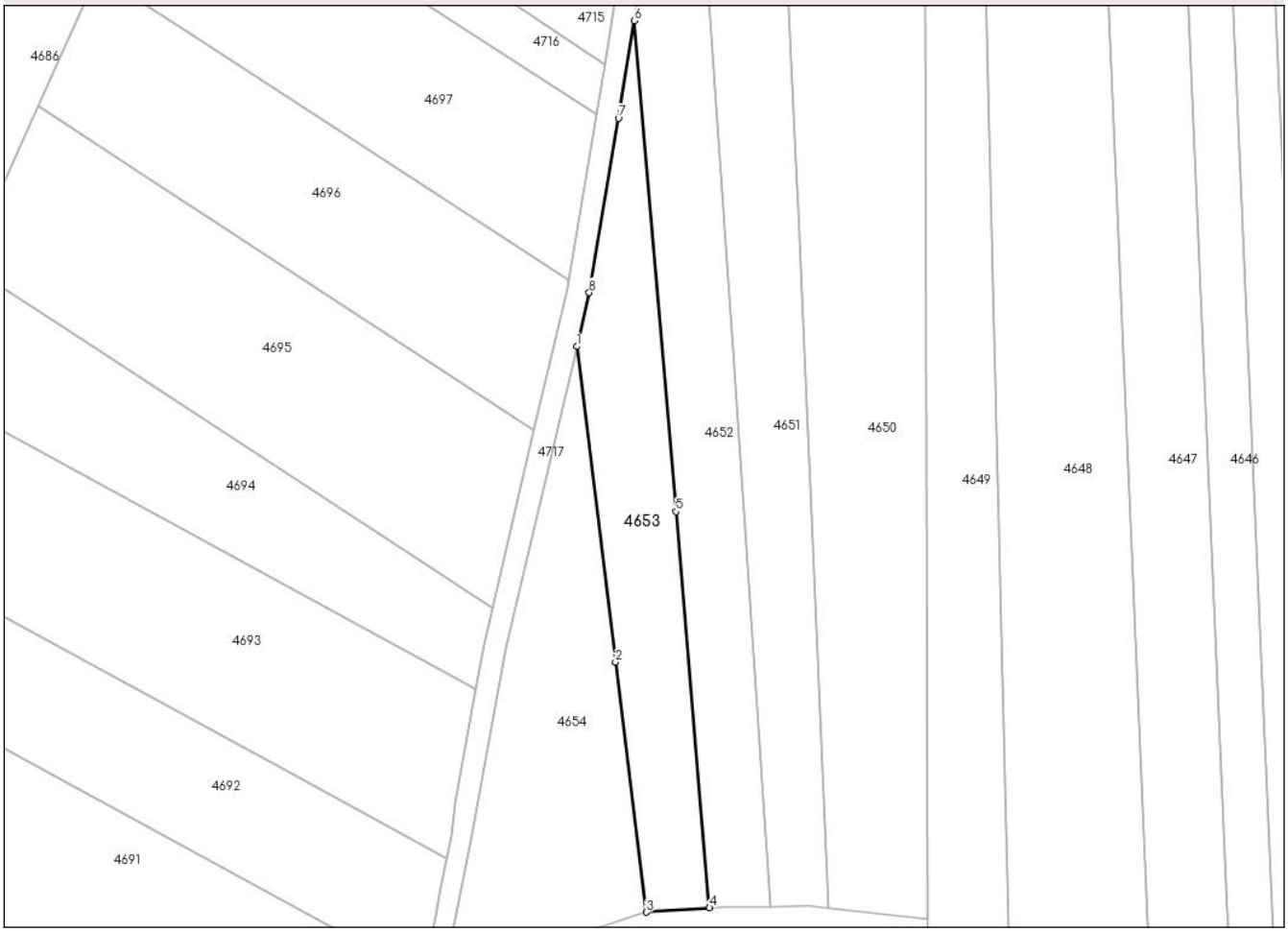

Date referitoare la teren

Crt	Categorie folosință	Intra vilan	Suprafaţa (mp)	Tarla	Parcelă	Nr. topo	Observaţii / Referinţe
1	arabil	NU	730	17	262/39	-	
2	pasune	NU	1.069	17	259	-	

Lungime Segmente
1) Valorile lungimilor segmentelor sunt obţinute din proiecţie în plan.

Punct început	X / Y	Punct sfârşit	X / Y	Lungime segment (** (m)
1	619.936,102 723.379,993	2	619.943,112 723.323,173	57.251
2	619.943,112 723.323,173	3	619.948,667 723.278,142	45.372
3	619.948,667 723.278,142	4	619.960,061 723.278,919	11.42
4	619.960,061 723.278,919	5	619.954,025 723.350,265	71.601

Document care conține date cu caracter personal, protejat de prevederile Regulamentului (UE) nr. 679/2016 și Legii 190/2018

Punct început	X / Y	Punct sfârşit	X / Y	Lungime segment (** (m)
5	619.954,025 723.350,265	6	619.946,547 723.438,657	88.708
6	619.946,547 723.438,657	7	619.943,635 723.421,082	17.815
7	619.943,635 723.421,082	8	619.938,379 723.389,683	31.836
8	619.938,379 723.389,683	1	619.936,102 723.379,993	9.954

** Lungimile segmentelor sunt determinate în planul de proiecţie Stereo 70 şi sunt rotunjite la 1 milimetru.
*** Distanţa dintre puncte este formată din segmente cumulate ce sunt mai mici decât valoarea 1 milimetru.

Document care conține date cu caracter personal, protejat de prevederile Regulamentului (UE) nr. 679/2016 și Legii 190/2018

DATE DESPRE IMOBILUL NR. 4654

Oficiul de Cadastru şi Publicitate Imobiliară BOTOSANI
Biroul de Cadastru şi Publicitate Imobiliară Dorohoi

A. Partea I. Descrierea imobilului

TEREN Necunoscut

Adresa: Loc. Slobozia, Jud. Botosani

Nr. Crt	Nr cadastral Nr. topografic	Suprafaţa* (mp)	Observaţii / Referinţe
A1		5.816	Sector cadastral:39 Teren neimprejmuit; Conform titlului de proprietate, imobilul este situat in pc 254/10, 259/1, 260.

B. Partea II. Proprietari şi acte

Inscrieri privitoare la dreptul de proprietate şi alte drepturi reale		Referinţe
/		
Act Administrativ nr. 104162, din 23/11/2002 emis de Comisia Judeteana Botosani;		
B1	Intabulare, drept de PROPRIETATE, dobandit prin Reconstituire, cota actuala 1/1	A1
	1) **BÎZGAN ADELA**, Lipsă CNP 2) **CHELARU ELENA**, Lipsă CNP 3) **GIOSU ORTANŢA**, Lipsă CNP 4) **MUNTEANU ADELA**, Lipsă CNP 5) **MUNTEANU MIHAI**, Lipsă CNP 6) **MUNTEANU MIRCIA**, Lipsă CNP 7) **ŞCHIOPU MARIA**, Lipsă CNP, bun comun.	

C. Partea III. SARCINI .

Inscrieri privind dezmembramintele dreptului de proprietate, drepturi reale de garanţie şi sarcini	Referinţe
NU SUNT	

Anexa Nr. 1 La Partea I

Teren

Nr cadastral	Suprafaţa (mp)*	Observaţii / Referinţe
	5.816	Conform titlului de proprietate, imobilul este situat in pc 254/10, 259/1, 260.

* Suprafaţa este determinată in planul de proiecţie Stereo 70.

DETALII LINIARE IMOBIL

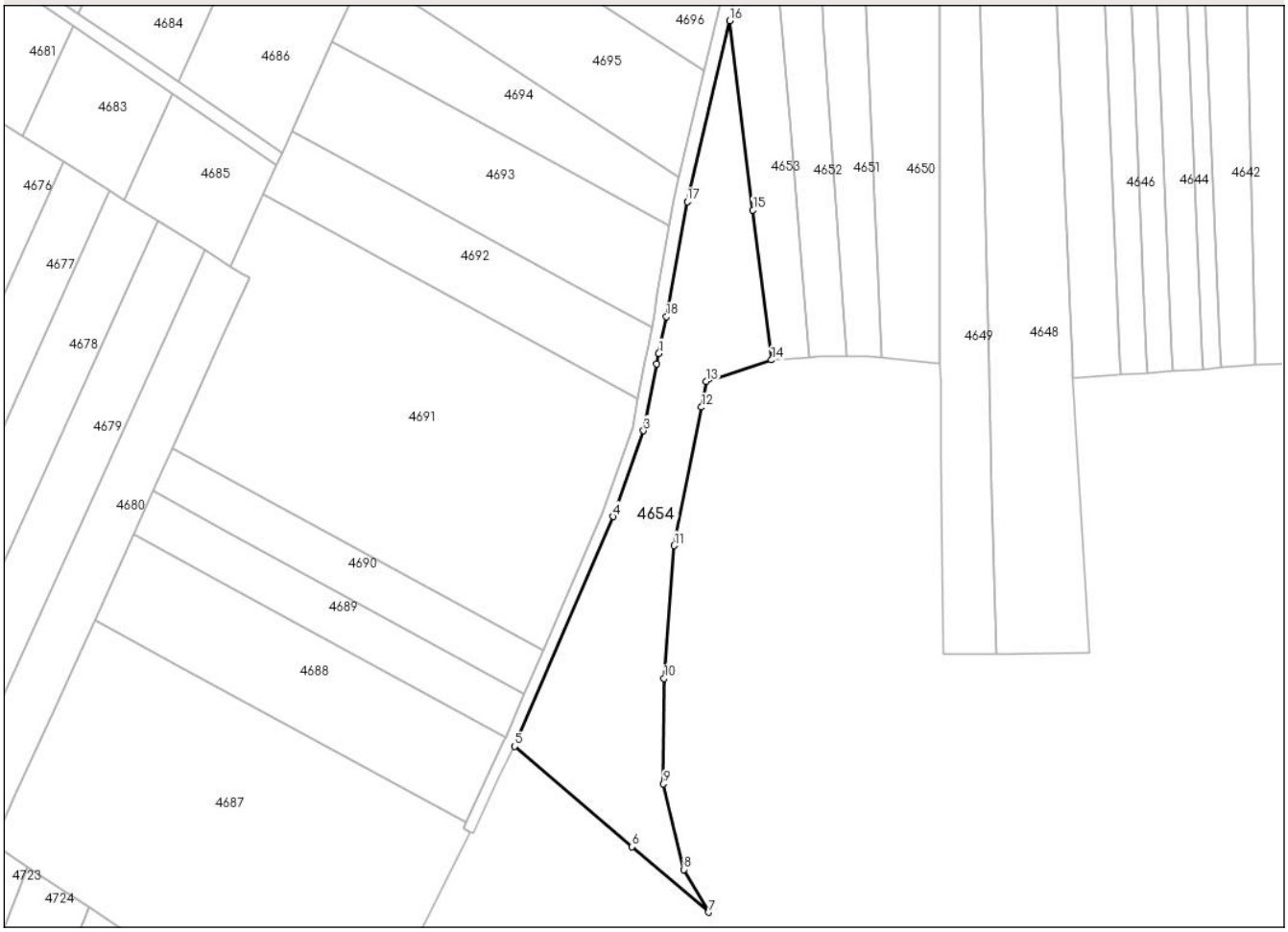

Date referitoare la teren

Crt	Categorie folosință	Intra vilan	Suprafaţa (mp)	Tarla	Parcelă	Nr. topo	Observaţii / Referinţe
1	arabil	NU	528	17	262	-	
2	pasune	NU	1.368	17	259/1	-	
3	arabil	NU	3.539	17	260	-	
4	arabil	DA	381	17	260	-	

Lungime Segmente

1) Valorile lungimilor segmentelor sunt obţinute din proiecţie în plan.

Punct început	X / Y	Punct sfârşit	X / Y	Lungime segment (** (m)
1	619.914,781 723.280,087	2	619.914,144 723.276,97	3.181
2	619.914,144 723.276,97	3	619.910,189 723.256,913	20.443
3	619.910,189 723.256,913	4	619.901,031 723.231,14	27.352

Document care conține date cu caracter personal, protejat de prevederile Regulamentului (UE) nr. 679/2016 și Legii 190/2018

Punct început	X / Y	Punct sfârşit	X / Y	Lungime segment (** (m)
4	619.901,031 723.231,14	5	619.871,456 723.162,153	75.059
5	619.871,456 723.162,153	6	619.906,769 723.132,008	46.43
6	619.906,769 723.132,008	7	619.929,821 723.112,33	30.309
7	619.929,821 723.112,33	8	619.922,34 723.125,153	14.846
8	619.922,34 723.125,153	9	619.916,17 723.150,851	26.428
9	619.916,17 723.150,851	10	619.916,358 723.182,503	31.653
10	619.916,358 723.182,503	11	619.919,364 723.222,388	39.998
11	619.919,364 723.222,388	12	619.927,603 723.263,97	42.39
12	619.927,603 723.263,97	13	619.929,129 723.271,67	7.85
13	619.929,129 723.271,67	14	619.948,667 723.278,142	20.582
14	619.948,667 723.278,142	15	619.943,112 723.323,173	45.372
15	619.943,112 723.323,173	16	619.936,102 723.379,993	57.251
16	619.936,102 723.379,993	17	619.923,337 723.325,666	55.807
17	619.923,337 723.325,666	18	619.917,044 723.291,17	35.065
18	619.917,044 723.291,17	1	619.914,781 723.280,087	11.312

** Lungimile segmentelor sunt determinate în planul de proiecţie Stereo 70 şi sunt rotunjite la 1 milimetru.
*** Distanţa dintre puncte este formată din segmente cumulate ce sunt mai mici decât valoarea 1 milimetru.

Document care conține date cu caracter personal, protejat de prevederile Regulamentului (UE) nr. 679/2016 și Legii 190/2018

DATE DESPRE IMOBILUL NR. 4655

Oficiul de Cadastru şi Publicitate Imobiliară BOTOSANI
Biroul de Cadastru şi Publicitate Imobiliară Dorohoi

A. Partea I. Descrierea imobilului

TEREN Intravilan

Adresa: Loc. Slobozia, Jud. Botosani

Nr. Crt	Nr cadastral Nr. topografic	Suprafaţa* (mp)	Observaţii / Referinţe
A1		484	Sector cadastral:39 Teren neimprejmuit;

B. Partea II. Proprietari şi acte

Inscrieri privitoare la dreptul de proprietate şi alte drepturi reale		Referinţe
/		
Act Normativ nr. 7, din 13/03/1996 emis de Parlamentul Romaniei;		
B1	Inscrierea posesiei, drept de PROPRIETATE, dobandit prin Lege, cota actuala 1/1	A1
	1) **NEIDENTIFICAT NEIDENTIFICAT**	
Act Normativ nr. 7, din 13/03/1996 emis de Parlamentul Romaniei ;		
B2	Se notează mențiunea de proprietar neidentificat, rezervă la dispoziția comisiei de fond funciar.	A1

C. Partea III. SARCINI .

Inscrieri privind dezmembramintele dreptului de proprietate, drepturi reale de garanţie şi sarcini	Referinţe
NU SUNT	

Document care conține date cu caracter personal, protejat de prevederile Regulamentului (UE) nr. 679/2016 și Legii 190/2018

Anexa Nr. 1 La Partea I

Teren

Nr cadastral	Suprafaţa (mp)*	Observaţii / Referinţe
	484	

* Suprafaţa este determinată in planul de proiecţie Stereo 70.

DETALII LINIARE IMOBIL

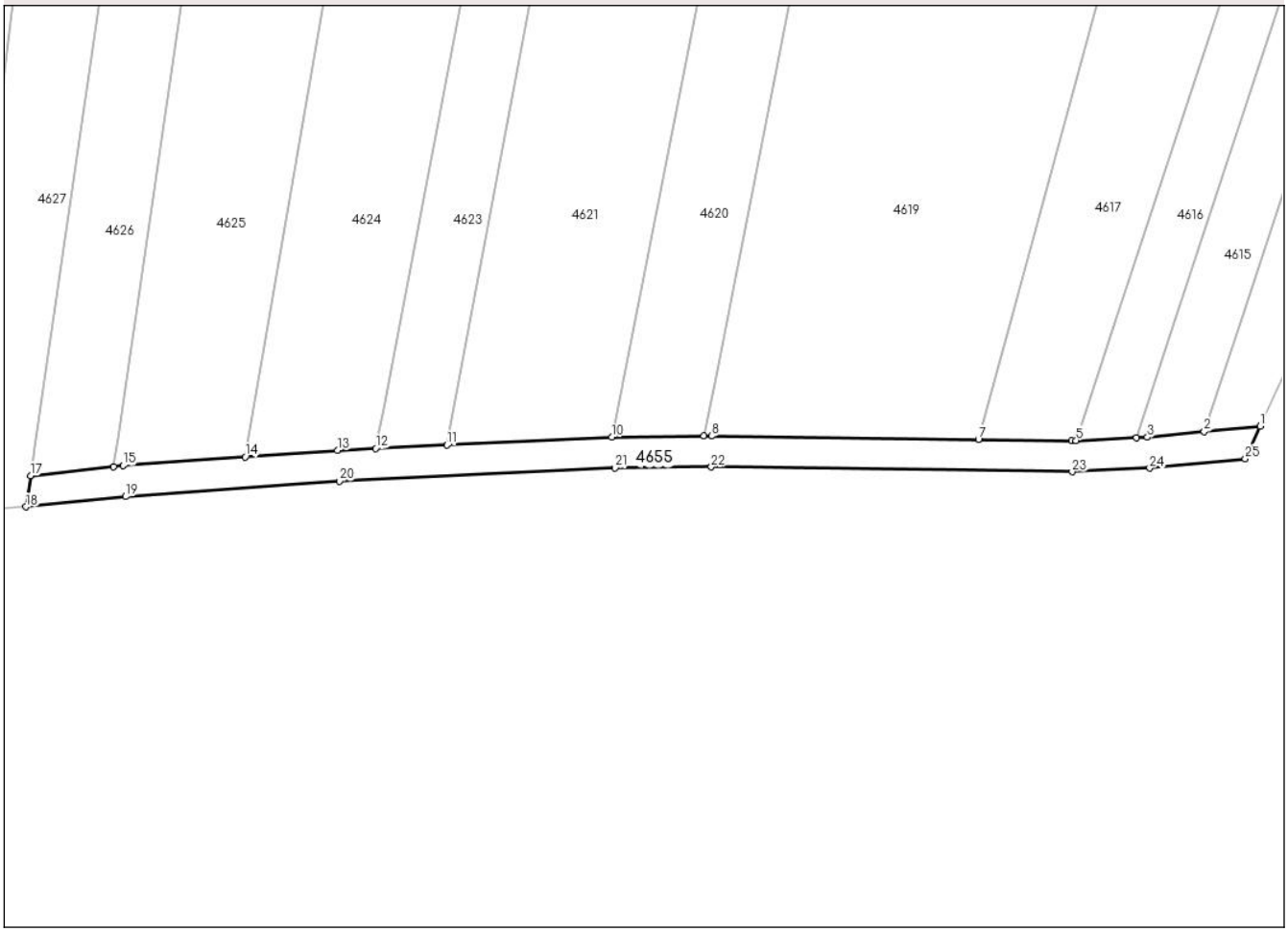

Date referitoare la teren

Crt	Categorie folosință	Intra vilan	Suprafaţa (mp)	Tarla	Parcelă	Nr. topo	Observaţii / Referinţe
1	drum	DA	484	17	1202	-	

Lungime Segmente
1) Valorile lungimilor segmentelor sunt obţinute din proiecţie în plan.

Punct început	X / Y	Punct sfârşit	X / Y	Lungime segment (** (m)
1	620.347,875 723.298,092	2	620.341,545 723.297,463	6.361
3	620.335,131 723.296,826	4	620.333,899 723.296,768	1.233
5	620.327,088 723.296,449	6	620.326,587 723.296,426	0.502
7	620.316,055 723.296,567	8	620.285,9 723.296,97	30.158
9	620.285,057 723.296,96	10	620.274,661 723.296,84	10.397

Punct început	X / Y	Punct sfârşit	X / Y	Lungime segment (** (m)
2	620.341,545 723.297,463	3	620.335,131 723.296,826	6.446
4	620.333,899 723.296,768	5	620.327,088 723.296,449	6.818
6	620.326,587 723.296,426	7	620.316,055 723.296,567	10.533
8	620.285,9 723.296,97	9	620.285,057 723.296,96	0.843
10	620.274,661 723.296,84	11	620.256,036 723.295,951	18.646

Document care conține date cu caracter personal, protejat de prevederile Regulamentului (UE) nr. 679/2016 și Legii 190/2018

Punct început	X / Y	Punct sfârşit	X / Y	Lungime segment (** (m)
11	620.256,036 723.295,951	12	620.247,991 723.295,567	8.054
13	620.243,676 723.295,361	14	620.233,282 723.294,616	10.421
15	620.219,457 723.293,626	16	620.218,396 723.293,512	1.067
17	620.209,017 723.292,505	18	620.208,502 723.288,967	3.575
19	620.219,77 723.290,139	20	620.243,885 723.291,867	24.177
21	620.275,025 723.293,354	22	620.285,895 723.293,47	10.871
23	620.326,645 723.292,925	24	620.335,386 723.293,334	8.751
25	620.346,193 723.294,408	1	620.347,875 723.298,092	4.05

Punct început	X / Y	Punct sfârşit	X / Y	Lungime segment (** (m)
12	620.247,991 723.295,567	13	620.243,676 723.295,361	4.32
14	620.233,282 723.294,616	15	620.219,457 723.293,626	13.86
16	620.218,396 723.293,512	17	620.209,017 723.292,505	9.433
18	620.208,502 723.288,967	19	620.219,77 723.290,139	11.329
20	620.243,885 723.291,867	21	620.275,025 723.293,354	31.175
22	620.285,895 723.293,47	23	620.326,645 723.292,925	40.754
24	620.335,386 723.293,334	25	620.346,193 723.294,408	10.86

** Lungimile segmentelor sunt determinate în planul de proiecţie Stereo 70 şi sunt rotunjite la 1 milimetru.
*** Distanţa dintre puncte este formată din segmente cumulate ce sunt mai mici decât valoarea 1 milimetru.

Document care conține date cu caracter personal, protejat de prevederile Regulamentului (UE) nr. 679/2016 și Legii 190/2018

DATE DESPRE IMOBILUL NR. 4656

Oficiul de Cadastru şi Publicitate Imobiliară BOTOSANI
Biroul de Cadastru şi Publicitate Imobiliară Dorohoi

A. Partea I. Descrierea imobilului

TEREN Necunoscut

Adresa: Loc. Cordareni, Jud. Botosani

Nr. Crt	Nr cadastral Nr. topografic	Suprafaţa* (mp)	Observaţii / Referinţe
A1		3.600	Sector cadastral:39 Teren neimprejmuit;

B. Partea II. Proprietari şi acte

Inscrieri privitoare la dreptul de proprietate şi alte drepturi reale		Referinţe
/		
Act Administrativ nr. 113496, din 29/06/2002 emis de Comisia Judeteana Botosani;		
B1	Intabulare, drept de PROPRIETATE, dobandit prin Reconstituire, cota actuala 1/1	A1
	1) **CHIORESCU ELISABETA**, Lipsă CNP, bun propriu.	

C. Partea III. SARCINI .

Inscrieri privind dezmembramintele dreptului de proprietate, drepturi reale de garanţie şi sarcini	Referinţe
NU SUNT	

Document care conține date cu caracter personal, protejat de prevederile Regulamentului (UE) nr. 679/2016 și Legii 190/2018

Anexa Nr. 1 La Partea I

Teren

Nr cadastral	Suprafaţa (mp)*	Observaţii / Referinţe
	3.600	

* Suprafaţa este determinată in planul de proiecţie Stereo 70.

DETALII LINIARE IMOBIL

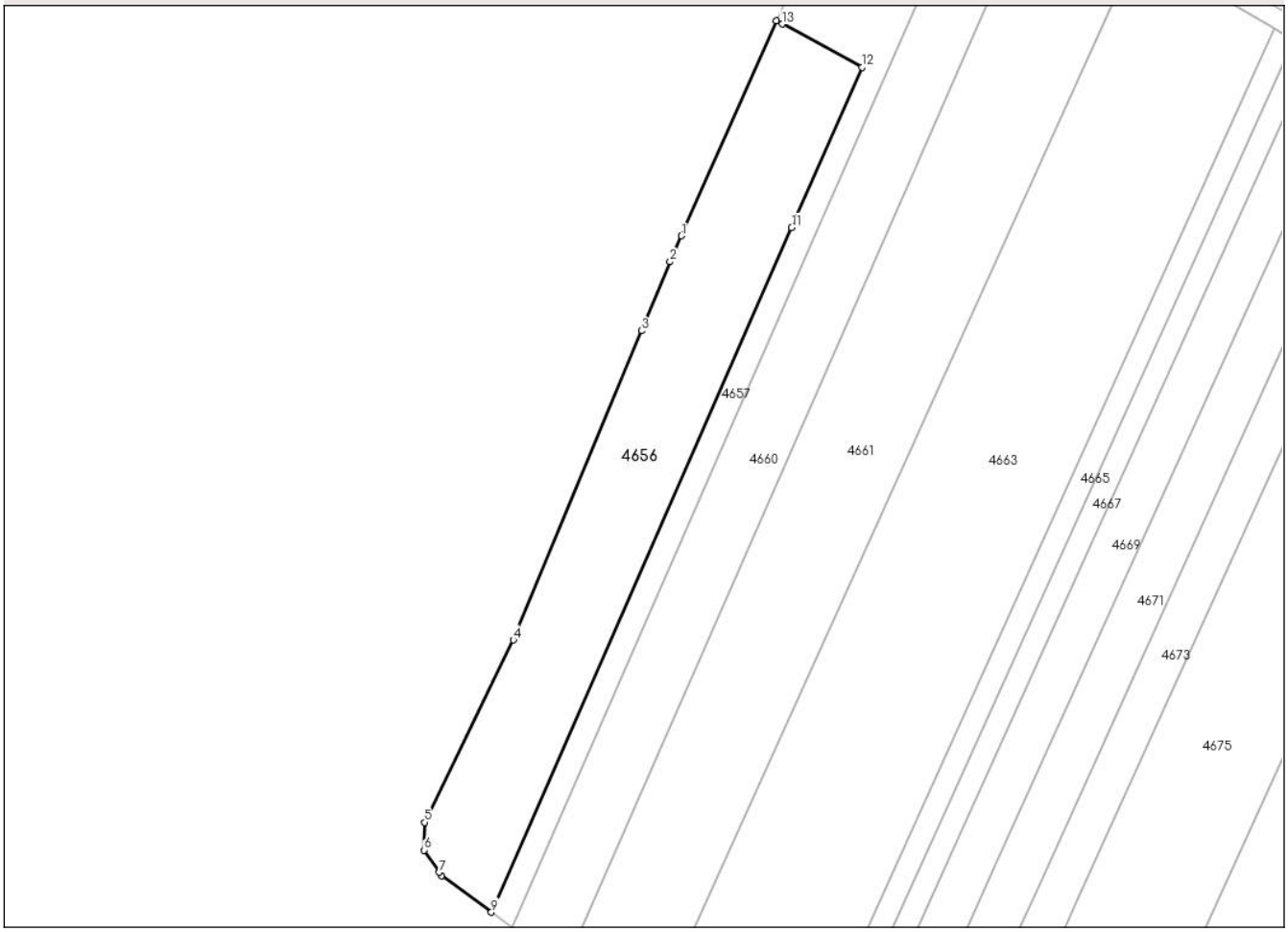

Date referitoare la teren

Crt	Categorie folosință	Intra vilan	Suprafaţa (mp)	Tarla	Parcelă	Nr. topo	Observaţii / Referinţe
1	vie	NU	2.732	17	247/2	-	
2	faneata	NU	798	17	244/3	-	
3	vie	DA	13	17	247/2	-	
4	faneata	DA	49	17	244/3	-	
5	vie	DA	8	17	247/2	-	

Lungime Segmente
1) Valorile lungimilor segmentelor sunt obţinute din proiecţie în plan.

Punct început	X / Y	Punct sfârşit	X / Y	Lungime segment (** (m)
1	619.554,862 723.377,896	2	619.552,525 723.372,593	5.795
2	619.552,525 723.372,593	3	619.546,68 723.358,517	15.241

Document care conține date cu caracter personal, protejat de prevederile Regulamentului (UE) nr. 679/2016 și Legii 190/2018

Punct început	X / Y	Punct sfârşit	X / Y	Lungime segment (** (m)
3	619.546,68 723.358,517	4	619.520,485 723.295,428	68.311
4	619.520,485 723.295,428	5	619.502,351 723.258,261	41.355
5	619.502,351 723.258,261	6	619.502,292 723.252,568	5.693
6	619.502,292 723.252,568	7	619.505,413 723.248,038	5.501
7	619.505,413 723.248,038	8	619.505,87 723.247,376	0.804
8	619.505,87 723.247,376	9	619.516,025 723.239,909	12.605
9	619.516,025 723.239,909	10	619.516,724 723.241,501	1.739
10	619.516,724 723.241,501	11	619.577,353 723.379,563	150.788
11	619.577,353 723.379,563	12	619.591,713 723.412,263	35.714
12	619.591,713 723.412,263	13	619.575,438 723.421,097	18.518
13	619.575,438 723.421,097	14	619.574,194 723.421,772	1.415
14	619.574,194 723.421,772	1	619.554,862 723.377,896	47.946

** Lungimile segmentelor sunt determinate în planul de proiecţie Stereo 70 şi sunt rotunjite la 1 milimetru.
*** Distanţa dintre puncte este formată din segmente cumulate ce sunt mai mici decât valoarea 1 milimetru.

Document care conține date cu caracter personal, protejat de prevederile Regulamentului (UE) nr. 679/2016 și Legii 190/2018

DATE DESPRE IMOBILUL NR. 4657

Oficiul de Cadastru şi Publicitate Imobiliară BOTOSANI
Biroul de Cadastru şi Publicitate Imobiliară Dorohoi

A. Partea I. Descrierea imobilului

TEREN Necunoscut

Adresa: Loc. Cordareni, Jud. Botosani

Nr. Crt	Nr cadastral Nr. topografic	Suprafaţa* (mp)	Observaţii / Referinţe
A1		2.193	Sector cadastral:39 Teren neimprejmuit; Diferenta de suprafata se afla la ID nr. 4658.

B. Partea II. Proprietari şi acte

Inscrieri privitoare la dreptul de proprietate şi alte drepturi reale		Referinţe
/		
Act Notarial nr. 62, din 24/08/2011 emis de BNP Mihăescu Marius Andrei (certificat de moştenitor suplimentar);		
B1	Intabulare, drept de PROPRIETATE, dobandit prin Succesiune, cota actuala 1/1, cota initiala 1/1	A1
	1) **AMURĂRIŢĂ IOANA**, bun propriu	

C. Partea III. SARCINI .

Inscrieri privind dezmembramintele dreptului de proprietate, drepturi reale de garanţie şi sarcini	Referinţe
NU SUNT	

Document care conține date cu caracter personal, protejat de prevederile Regulamentului (UE) nr. 679/2016 și Legii 190/2018

Anexa Nr. 1 La Partea I

Teren

Nr cadastral	Suprafaţa (mp)*	Observaţii / Referinţe
	2.193	Diferenta de suprafata se afla la ID nr. 4658.

* Suprafaţa este determinată in planul de proiecţie Stereo 70.

DETALII LINIARE IMOBIL

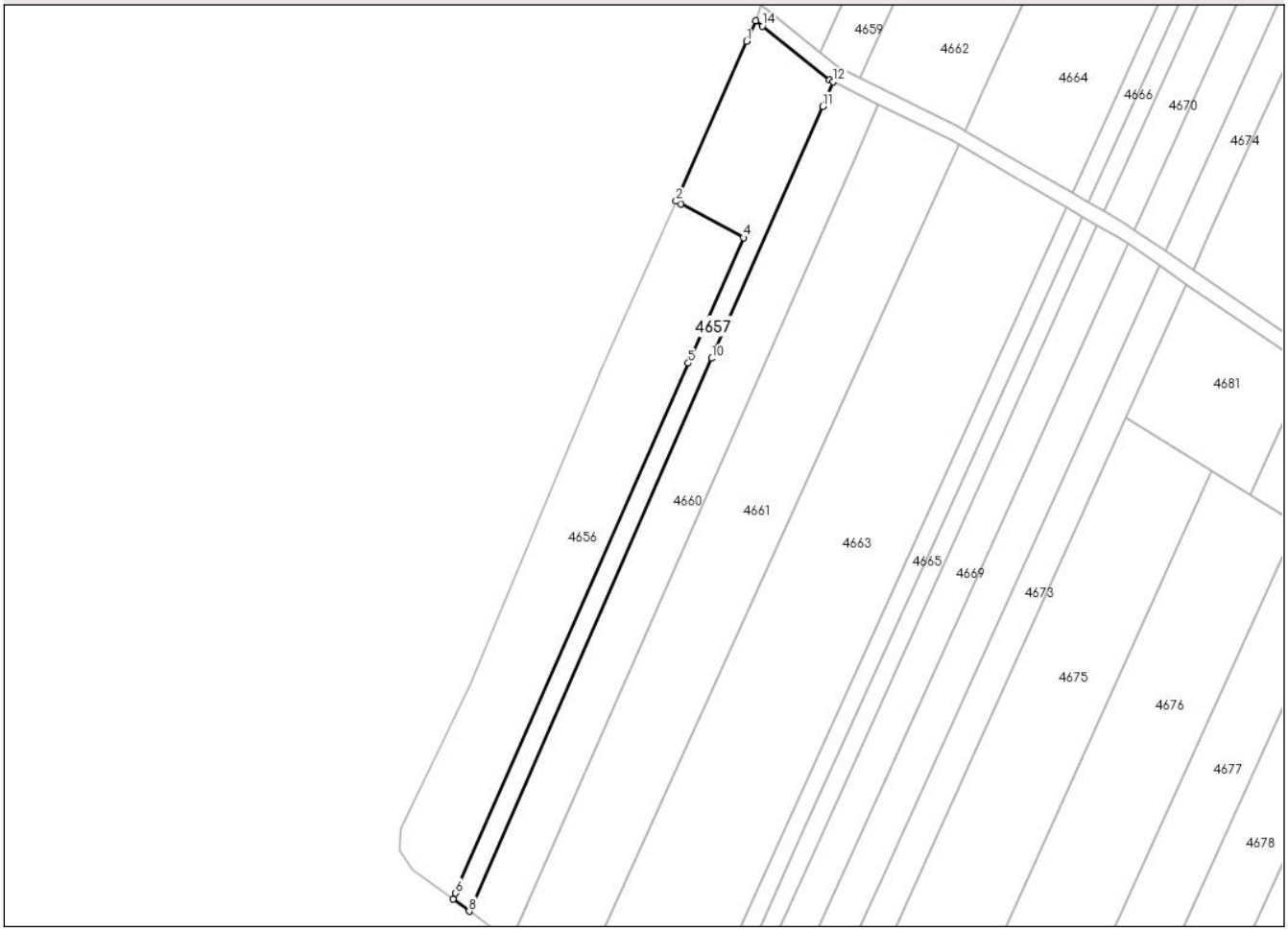

Date referitoare la teren

Crt	Categorie folosință	Intra vilan	Suprafaţa (mp)	Tarla	Parcelă	Nr. topo	Observaţii / Referinţe
1	vie	NU	144	17	247/3	-	
2	faneata	NU	1.161	17	244/2	-	
3	vie	NU	785	17	247/3	-	
4	vie	DA	10	17	247/3	-	
5	vie	DA	13	17	247/3	-	
6	faneata	DA	80	17	244/2	-	

Lungime Segmente
1) Valorile lungimilor segmentelor sunt obţinute din proiecţie în plan.

Punct început	X / Y	Punct sfârşit	X / Y	Lungime segment (** (m)
1	619.592,544 723.463,418	2	619.574,194 723.421,772	45.509

Document care conține date cu caracter personal, protejat de prevederile Regulamentului (UE) nr. 679/2016 și Legii 190/2018

Punct început	X / Y	Punct sfârşit	X / Y	Lungime segment (** (m)
2	619.574,194 723.421,772	3	619.575,438 723.421,097	1.415
3	619.575,438 723.421,097	4	619.591,713 723.412,263	18.518
4	619.591,713 723.412,263	5	619.577,353 723.379,563	35.714
5	619.577,353 723.379,563	6	619.516,724 723.241,501	150.788
6	619.516,724 723.241,501	7	619.516,025 723.239,909	1.739
7	619.516,025 723.239,909	8	619.520,262 723.236,794	5.259
8	619.520,262 723.236,794	9	619.521,195 723.238,918	2.32
9	619.521,195 723.238,918	10	619.583,515 723.380,832	154.995
10	619.583,515 723.380,832	11	619.612,332 723.446,453	71.67
11	619.612,332 723.446,453	12	619.615,135 723.452,835	6.97
12	619.615,135 723.452,835	13	619.614,16 723.453,317	1.088
13	619.614,16 723.453,317	14	619.596,696 723.467,355	22.407
14	619.596,696 723.467,355	15	619.594,911 723.468,79	2.29
15	619.594,911 723.468,79	1	619.592,544 723.463,418	5.87

** Lungimile segmentelor sunt determinate în planul de proiecţie Stereo 70 şi sunt rotunjite la 1 milimetru.
*** Distanţa dintre puncte este formată din segmente cumulate ce sunt mai mici decât valoarea 1 milimetru.

Document care conține date cu caracter personal, protejat de prevederile Regulamentului (UE) nr. 679/2016 și Legii 190/2018

DATE DESPRE IMOBILUL NR. 4658

Oficiul de Cadastru şi Publicitate Imobiliară BOTOSANI
Biroul de Cadastru şi Publicitate Imobiliară Dorohoi

A. Partea I. Descrierea imobilului

TEREN Necunoscut

Adresa: Loc. Cordareni, Jud. Botosani

Nr. Crt	Nr cadastral Nr. topografic	Suprafaţa* (mp)	Observaţii / Referinţe
A1	50208	3.407	Sector cadastral:39 Teren neimprejmuit; Diferenta de suprafata se afla la ID nr. 4657.

B. Partea II. Proprietari şi acte

Inscrieri privitoare la dreptul de proprietate şi alte drepturi reale		Referinţe
24240 / 03/12/2012		
Act Notarial nr. 62, din 24/08/2011 emis de BNP Mihăescu Marius Andrei (certificat de moştenitor suplimentar);		
B3	Intabulare, drept de PROPRIETATE, dobandit prin Succesiune, cota actuala 1/1, cota initiala 1/1	A1
	1) **AMURĂRIŢĂ IOANA**, bun propriu	

C. Partea III. SARCINI .

Inscrieri privind dezmembramintele dreptului de proprietate, drepturi reale de garanţie şi sarcini	Referinţe
NU SUNT	

Document care conține date cu caracter personal, protejat de prevederile Regulamentului (UE) nr. 679/2016 și Legii 190/2018

Anexa Nr. 1 La Partea I

Teren

Nr cadastral	Suprafaţa (mp)*	Observaţii / Referinţe
50208	3.407	Diferenta de suprafata se afla la ID nr. 4657.

* Suprafaţa este determinată in planul de proiecţie Stereo 70.

DETALII LINIARE IMOBIL

Date referitoare la teren

Crt	Categorie folosință	Intra vilan	Suprafaţa (mp)	Tarla	Parcelă	Nr. topo	Observaţii / Referinţe
1	vie	NU	244	17	247/3	-	
2	vie	NU	3.113	17	245/22	-	
3	vie	DA	50	17	247/3	-	

Lungime Segmente

1) Valorile lungimilor segmentelor sunt obţinute din proiecţie în plan.

Punct început	X / Y	Punct sfârşit	X / Y	Lungime segment (** (m)
1	619.598,772 723.486,186	2	619.598,061 723.484,562	1.773
2	619.598,061 723.484,562	3	619.596,264 723.480,461	4.477
3	619.596,264 723.480,461	4	619.597,66 723.480,054	1.454

Document care conține date cu caracter personal, protejat de prevederile Regulamentului (UE) nr. 679/2016 și Legii 190/2018

Punct început	X / Y	Punct sfârşit	X / Y	Lungime segment (** (m)
4	619.597,66 723.480,054	5	619.596,175 723.472,906	7.301
5	619.596,175 723.472,906	6	619.598,418 723.471,103	2.878
6	619.598,418 723.471,103	7	619.611,712 723.460,417	17.056
7	619.611,712 723.460,417	8	619.617,982 723.474,266	15.202
8	619.617,982 723.474,266	9	619.672,922 723.595,616	133.207
9	619.672,922 723.595,616	10	619.652,007 723.609,249	24.966
10	619.652,007 723.609,249	11	619.636,573 723.572,46	39.895
11	619.636,573 723.572,46	1	619.598,772 723.486,186	94.192

** Lungimile segmentelor sunt determinate în planul de proiecţie Stereo 70 şi sunt rotunjite la 1 milimetru.
*** Distanţa dintre puncte este formată din segmente cumulate ce sunt mai mici decât valoarea 1 milimetru.

Document care conține date cu caracter personal, protejat de prevederile Regulamentului (UE) nr. 679/2016 și Legii 190/2018

DATE DESPRE IMOBILUL NR. 4659

Oficiul de Cadastru şi Publicitate Imobiliară BOTOSANI
Biroul de Cadastru şi Publicitate Imobiliară Dorohoi

A. Partea I. Descrierea imobilului

TEREN Extravilan

Adresa: Jud. Botosani

Nr. Crt	Nr cadastral Nr. topografic	Suprafaţa* (mp)	Observaţii / Referinţe
A1		1.800	Sector cadastral:39 Teren neimprejmuit; Conform titlului de proprietate, imobilul este situat in pc 245/2

B. Partea II. Proprietari şi acte

Inscrieri privitoare la dreptul de proprietate şi alte drepturi reale		Referinţe
/		
Act Administrativ nr. 82230, din 13/11/1998 emis de Comisia Judeteana Botosani;		
B1	Intabulare, drept de PROPRIETATE, dobandit prin Reconstituire, cota actuala 1/1	A1
	1) **GOLOGAN CONSTANTIN**, Lipsă CNP, bun propriu.	

C. Partea III. SARCINI .

Inscrieri privind dezmembramintele dreptului de proprietate, drepturi reale de garanţie şi sarcini	Referinţe
NU SUNT	

Document care conține date cu caracter personal, protejat de prevederile Regulamentului (UE) nr. 679/2016 și Legii 190/2018

Anexa Nr. 1 La Partea I

Teren

Nr cadastral	Suprafaţa (mp)*	Observaţii / Referinţe
	1.800	Conform titlului de proprietate, imobilul este situat in pc 245/2

* Suprafaţa este determinată in planul de proiecţie Stereo 70.

DETALII LINIARE IMOBIL

Date referitoare la teren

Crt	Categorie folosință	Intra vilan	Suprafaţa (mp)	Tarla	Parcelă	Nr. topo	Observaţii / Referinţe
1	vie	NU	1.611	17	245/2	-	
2	vie	NU	189	17	247	-	

Lungime Segmente

1) Valorile lungimilor segmentelor sunt obţinute din proiecţie în plan.

Punct început	X / Y	Punct sfârşit	X / Y	Lungime segment (** (m)
1	619.611,712 723.460,417	2	619.616,326 723.456,708	5.92
2	619.616,326 723.456,708	3	619.622,043 723.453,879	6.379
3	619.622,043 723.453,879	4	619.628,358 723.467,827	15.311
4	619.628,358 723.467,827	5	619.683,185 723.588,927	132.933

Document care conține date cu caracter personal, protejat de prevederile Regulamentului (UE) nr. 679/2016 și Legii 190/2018

Punct început	X / Y	Punct sfârşit	X / Y	Lungime segment (** (m)
5	619.683,185 723.588,927	6	619.672,922 723.595,616	12.25
6	619.672,922 723.595,616	7	619.617,982 723.474,266	133.207
7	619.617,982 723.474,266	1	619.611,712 723.460,417	15.202

** Lungimile segmentelor sunt determinate în planul de proiecţie Stereo 70 şi sunt rotunjite la 1 milimetru.
*** Distanţa dintre puncte este formată din segmente cumulate ce sunt mai mici decât valoarea 1 milimetru.

Document care conține date cu caracter personal, protejat de prevederile Regulamentului (UE) nr. 679/2016 și Legii 190/2018

DATE DESPRE IMOBILUL NR. 4660

Oficiul de Cadastru şi Publicitate Imobiliară BOTOSANI
Biroul de Cadastru şi Publicitate Imobiliară Dorohoi

A. Partea I. Descrierea imobilului

TEREN Necunoscut

Adresa: Loc. Cordareni, Jud. Botosani

Nr. Crt	Nr cadastral Nr. topografic	Suprafaţa* (mp)	Observaţii / Referinţe
A1		3.100	Sector cadastral:39 Teren neimprejmuit; Conform titlului de proprietate, imobilul este situat in pc 245/3, 247/4.

B. Partea II. Proprietari şi acte

Inscrieri privitoare la dreptul de proprietate şi alte drepturi reale		Referinţe
/		
Act Administrativ nr. 82261, din 17/02/1999 emis de Comisia Judeteana Botosani;		
B1	Intabulare, drept de PROPRIETATE, dobandit prin Reconstituire, cota actuala 1/1	A1
	1) **ALEXA GHEORGHE**, Lipsă CNP, bun propriu.	

C. Partea III. SARCINI .

Inscrieri privind dezmembramintele dreptului de proprietate, drepturi reale de garanţie şi sarcini	Referinţe
NU SUNT	

Document care conține date cu caracter personal, protejat de prevederile Regulamentului (UE) nr. 679/2016 și Legii 190/2018

Anexa Nr. 1 La Partea I

Teren

Nr cadastral	Suprafaţa (mp)*	Observaţii / Referinţe
	3.100	Conform titlului de proprietate, imobilul este situat in pc 245/3, 247/4.

* Suprafaţa este determinată in planul de proiecţie Stereo 70.

DETALII LINIARE IMOBIL

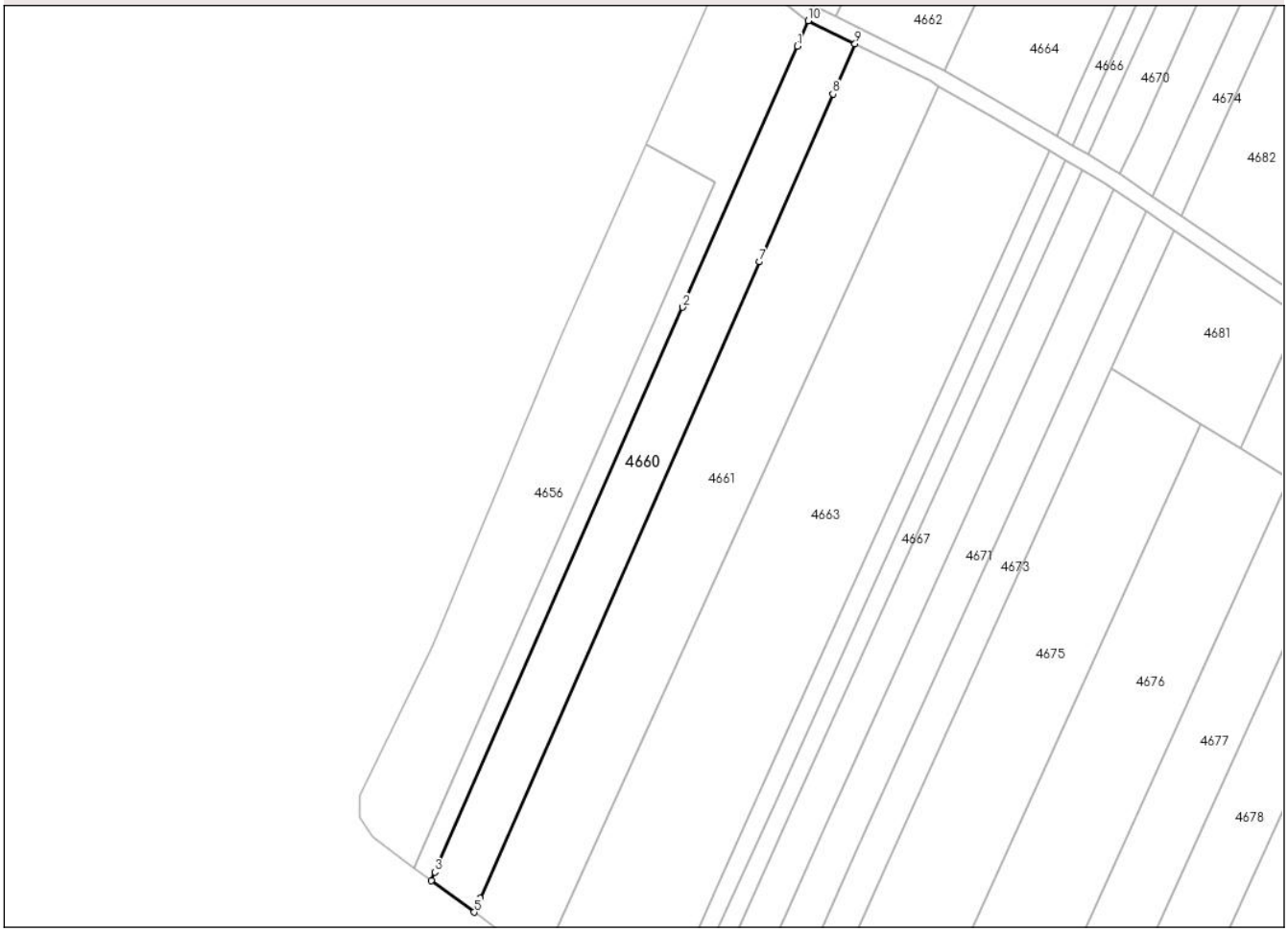

Date referitoare la teren

Crt	Categorie folosință	Intra vilan	Suprafaţa (mp)	Tarla	Parcelă	Nr. topo	Observaţii / Referinţe
1	vie	NU	2.132	17	247/4	-	
2	faneata	NU	792	17	244	-	
3	vie	NU	136	17	247/4	-	
4	vie	DA	40	17	247/4	-	

Lungime Segmente
1) Valorile lungimilor segmentelor sunt obţinute din proiecţie în plan.

Punct început	X / Y	Punct sfârşit	X / Y	Lungime segment (** (m)
1	619.612,332 723.446,453	2	619.583,515 723.380,832	71.67
2	619.583,515 723.380,832	3	619.521,195 723.238,918	154.995
3	619.521,195 723.238,918	4	619.520,262 723.236,794	2.32

Document care conține date cu caracter personal, protejat de prevederile Regulamentului (UE) nr. 679/2016 și Legii 190/2018

Punct început	X / Y	Punct sfârşit	X / Y	Lungime segment (** (m)
4	619.520,262 723.236,794	5	619.531,056 723.228,858	13.397
5	619.531,056 723.228,858	6	619.532,583 723.232,337	3.799
6	619.532,583 723.232,337	7	619.602,814 723.392,264	174.668
7	619.602,814 723.392,264	8	619.621,318 723.434,4	46.02
8	619.621,318 723.434,4	9	619.626,865 723.447,03	13.794
9	619.626,865 723.447,03	10	619.615,135 723.452,835	13.088
10	619.615,135 723.452,835	1	619.612,332 723.446,453	6.97

** Lungimile segmentelor sunt determinate în planul de proiecţie Stereo 70 şi sunt rotunjite la 1 milimetru.
*** Distanţa dintre puncte este formată din segmente cumulate ce sunt mai mici decât valoarea 1 milimetru.

Document care conține date cu caracter personal, protejat de prevederile Regulamentului (UE) nr. 679/2016 și Legii 190/2018

DATE DESPRE IMOBILUL NR. 4661

Oficiul de Cadastru şi Publicitate Imobiliară BOTOSANI
Biroul de Cadastru şi Publicitate Imobiliară Dorohoi

A. Partea I. Descrierea imobilului

TEREN Necunoscut

Adresa: Loc. Cordareni, Jud. Botosani

Nr. Crt	Nr cadastral Nr. topografic	Suprafaţa* (mp)	Observaţii / Referinţe
A1		5.307	Sector cadastral:39 Teren neimprejmuit; Conform titlului de proprietate, imobilul este situat in pc 245/4, 246/4, 247/6. Diferenta de suprafata se afla la ID nr. 4662.

B. Partea II. Proprietari şi acte

Inscrieri privitoare la dreptul de proprietate şi alte drepturi reale		Referinţe
/		
Act Administrativ nr. 43781, din 08/11/1995 emis de Comisia Judeteana Botosani;		
B1	Intabulare, drept de PROPRIETATE, dobandit prin Reconstituire, cota actuala 1/1	A1
	1) **ALEXA IOAN**, Lipsă CNP, bun propriu.	

C. Partea III. SARCINI .

Inscrieri privind dezmembramintele dreptului de proprietate, drepturi reale de garanţie şi sarcini	Referinţe
NU SUNT	

Document care conține date cu caracter personal, protejat de prevederile Regulamentului (UE) nr. 679/2016 și Legii 190/2018

Anexa Nr. 1 La Partea I

Teren

Nr cadastral	Suprafaţa (mp)*	Observaţii / Referinţe
	5.307	Conform titlului de proprietate, imobilul este situat in pc 245/4, 246/4, 247/6. Diferenta de suprafata se afla la ID nr. 4662.

* Suprafaţa este determinată in planul de proiecţie Stereo 70.

DETALII LINIARE IMOBIL

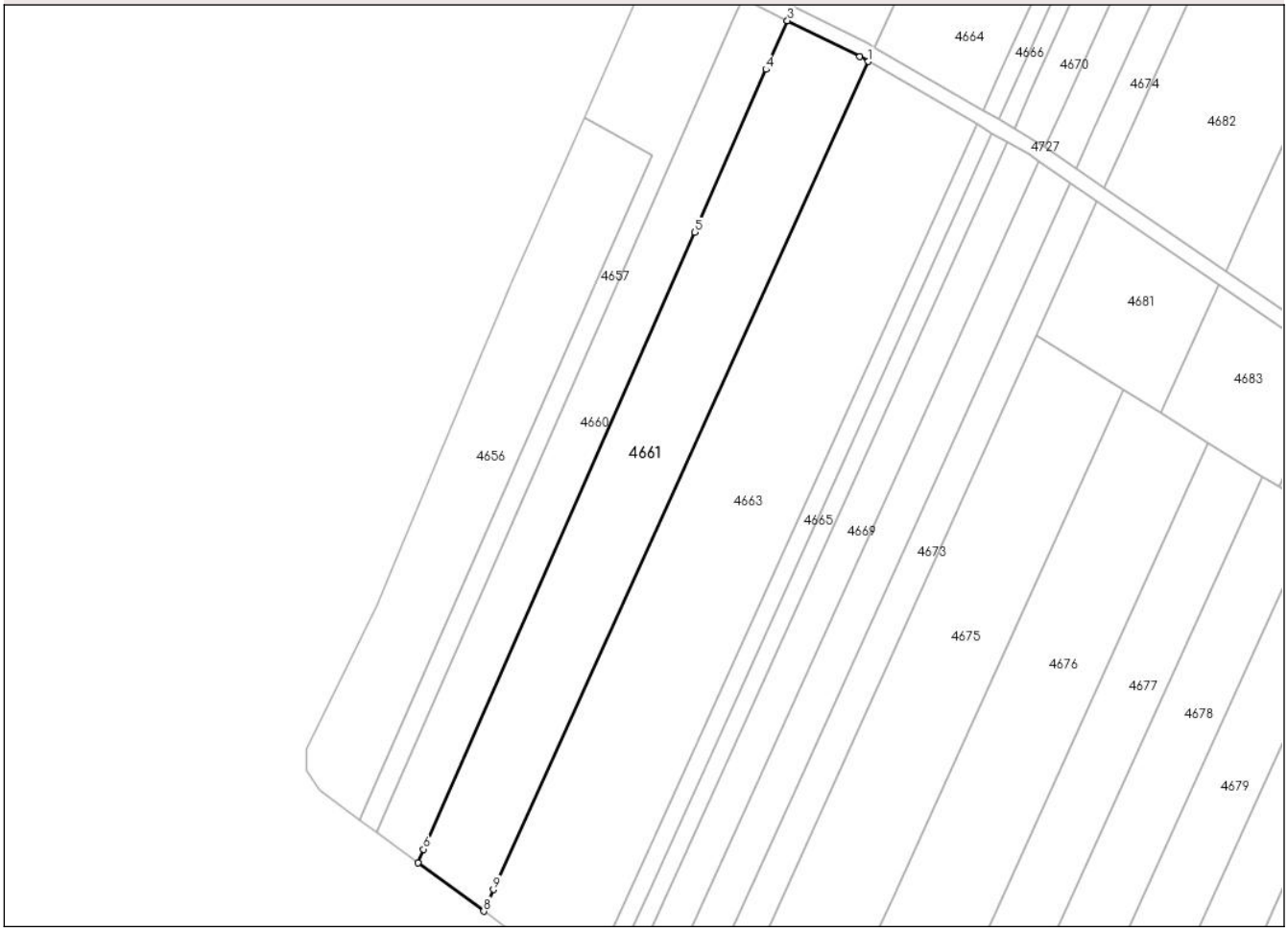

Date referitoare la teren

Crt	Categorie folosință	Intra vilan	Suprafaţa (mp)	Tarla	Parcelă	Nr. topo	Observaţii / Referinţe
1	vie	NU	4.922	17	247/6	-	
2	faneata	NU	282	17	244	-	
3	vie	DA	103	17	247/6	-	

Lungime Segmente

1) Valorile lungimilor segmentelor sunt obţinute din proiecţie în plan.

Punct început	X / Y	Punct sfârşit	X / Y	Lungime segment (** (m)
1	619.647,845 723.436,463	2	619.645,64 723.437,739	2.548
2	619.645,64 723.437,739	3	619.626,865 723.447,03	20.948
3	619.626,865 723.447,03	4	619.621,318 723.434,4	13.794

Document care conține date cu caracter personal, protejat de prevederile Regulamentului (UE) nr. 679/2016 și Legii 190/2018

Punct început	X / Y	Punct sfârşit	X / Y	Lungime segment (** (m)
4	619.621,318 723.434,4	5	619.602,814 723.392,264	46.02
5	619.602,814 723.392,264	6	619.532,583 723.232,337	174.668
6	619.532,583 723.232,337	7	619.531,056 723.228,858	3.799
7	619.531,056 723.228,858	8	619.548,161 723.216,281	21.231
8	619.548,161 723.216,281	9	619.550,692 723.221,872	6.137
9	619.550,692 723.221,872	1	619.647,845 723.436,463	235.559

** Lungimile segmentelor sunt determinate în planul de proiecţie Stereo 70 şi sunt rotunjite la 1 milimetru.
*** Distanţa dintre puncte este formată din segmente cumulate ce sunt mai mici decât valoarea 1 milimetru.

Document care conține date cu caracter personal, protejat de prevederile Regulamentului (UE) nr. 679/2016 și Legii 190/2018

DATE DESPRE IMOBILUL NR. 4662

Oficiul de Cadastru şi Publicitate Imobiliară BOTOSANI
Biroul de Cadastru şi Publicitate Imobiliară Dorohoi

A. Partea I. Descrierea imobilului

TEREN Extravilan

Adresa: Jud. Botosani

Nr. Crt	Nr cadastral Nr. topografic	Suprafaţa* (mp)	Observaţii / Referinţe
A1		4.493	Sector cadastral:39 Teren neimprejmuit; Conform titlului de proprietate, imobilul este situat in pc 245/4, 246/4, 247/6 si diferenta de suprafata se afla la ID nr. 4661

B. Partea II. Proprietari şi acte

Inscrieri privitoare la dreptul de proprietate şi alte drepturi reale		Referinţe
/		
Act Administrativ nr. 43781, din 08/11/1995 emis de Comisia Judeteana Botosani;		
B1	Intabulare, drept de PROPRIETATE, dobandit prin Reconstituire, cota actuala 1/1	A1
	1) **ALEXA IOAN**, Lipsă CNP, bun propriu.	

C. Partea III. SARCINI .

Inscrieri privind dezmembramintele dreptului de proprietate, drepturi reale de garanţie şi sarcini	Referinţe
NU SUNT	

Document care conține date cu caracter personal, protejat de prevederile Regulamentului (UE) nr. 679/2016 și Legii 190/2018

Anexa Nr. 1 La Partea I

Teren

Nr cadastral	Suprafaţa (mp)*	Observaţii / Referinţe
	4.493	Conform titlului de proprietate, imobilul este situat in pc 245/4, 246/4, 247/6 si diferenta de suprafata se afla la ID nr. 4661

* Suprafaţa este determinată in planul de proiecţie Stereo 70.

DETALII LINIARE IMOBIL

Date referitoare la teren

Crt	Categorie folosință	Intra vilan	Suprafaţa (mp)	Tarla	Parcelă	Nr. topo	Observaţii / Referinţe
1	vie	NU	424	17	247/6	-	
2	vie	NU	4.069	17	245/4	-	

Lungime Segmente
1) Valorile lungimilor segmentelor sunt obţinute din proiecţie în plan.

Punct început	X / Y	Punct sfârşit	X / Y	Lungime segment (** (m)
1	619.622,043 723.453,879	2	619.647,534 723.441,265	28.441
2	619.647,534 723.441,265	3	619.649,502 723.440,121	2.276
3	619.649,502 723.440,121	4	619.654,657 723.451,508	12.5
4	619.654,657 723.451,508	5	619.709,196 723.571,973	132.236

Document care conține date cu caracter personal, protejat de prevederile Regulamentului (UE) nr. 679/2016 și Legii 190/2018

Punct început	X / Y	Punct sfârşit	X / Y	Lungime segment (** (m)
5	619.709,196 723.571,973	6	619.683,185 723.588,927	31.049
6	619.683,185 723.588,927	7	619.628,358 723.467,827	132.933
7	619.628,358 723.467,827	1	619.622,043 723.453,879	15.311

** Lungimile segmentelor sunt determinate în planul de proiecţie Stereo 70 şi sunt rotunjite la 1 milimetru.
*** Distanţa dintre puncte este formată din segmente cumulate ce sunt mai mici decât valoarea 1 milimetru.

Document care conține date cu caracter personal, protejat de prevederile Regulamentului (UE) nr. 679/2016 și Legii 190/2018

DATE DESPRE IMOBILUL NR. 4663

Oficiul de Cadastru şi Publicitate Imobiliară BOTOSANI
Biroul de Cadastru şi Publicitate Imobiliară Dorohoi

A. Partea I. Descrierea imobilului

TEREN Necunoscut

Adresa: Loc. Cordareni, Jud. Botosani

Nr. Crt	Nr cadastral Nr. topografic	Suprafaţa* (mp)	Observaţii / Referinţe
A1		7.857	Sector cadastral:39 Teren neimprejmuit; Diferenta de suprafata se afla la ID nr. 4664.

B. Partea II. Proprietari şi acte

Inscrieri privitoare la dreptul de proprietate şi alte drepturi reale		Referinţe
/		
Act Administrativ nr. 82237, din 13/11/1998 emis de Comisia Judeteana Botosani;		
B1	Intabulare, drept de PROPRIETATE, dobandit prin Reconstituire, cota actuala 1/1	A1
	1) **SAV LUCRETIA**, Lipsă CNP 2) **TARNAUCEANU GHEORGHE**, Lipsă CNP 3) **TARNAUCEANU IOAN**, Lipsă CNP 4) **TARNAUCEANU VIOREL**, Lipsă CNP 5) **VERNICEANU MARIA**, Lipsă CNP 6) **VOINEA ELENA**, Lipsă CNP, bun comun.	

C. Partea III. SARCINI .

Inscrieri privind dezmembramintele dreptului de proprietate, drepturi reale de garanţie şi sarcini	Referinţe
NU SUNT	

Anexa Nr. 1 La Partea I

Teren

Nr cadastral	Suprafaţa (mp)*	Observaţii / Referinţe
	7.857	Diferenta de suprafata se afla la ID nr. 4664.

* Suprafaţa este determinată in planul de proiecţie Stereo 70.

DETALII LINIARE IMOBIL

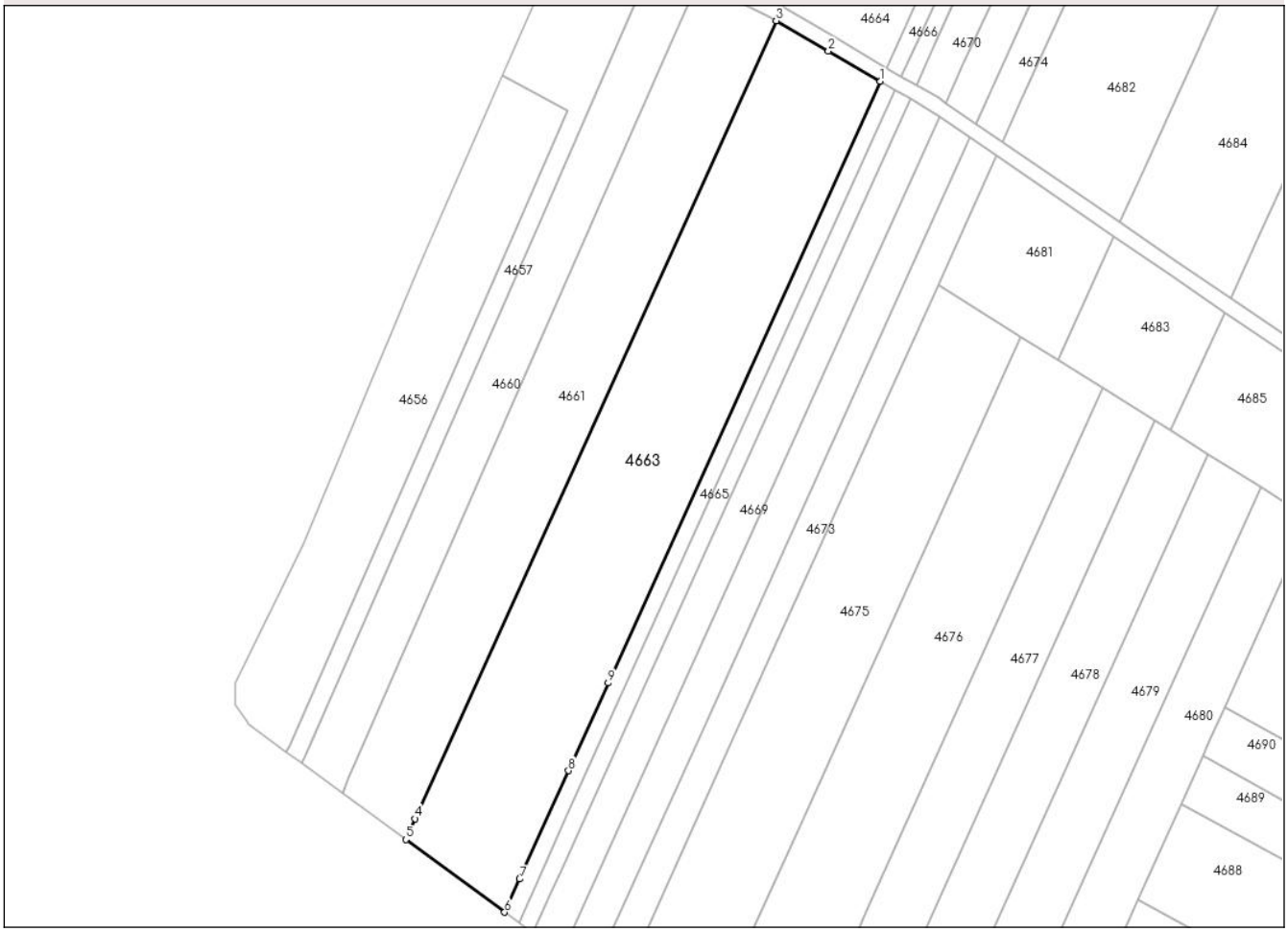

Date referitoare la teren

Crt	Categorie folosință	Intra vilan	Suprafaţa (mp)	Tarla	Parcelă	Nr. topo	Observaţii / Referinţe
1	vie	NU	7.482	17	247/5	-	
2	faneata	NU	118	17	248/1	-	
3	vie	DA	257	17	247/5	-	

Lungime Segmente
1) Valorile lungimilor segmentelor sunt obţinute din proiecţie în plan.

Punct început	X / Y	Punct sfârşit	X / Y	Lungime segment (** (m)
1	619.675,886 723.420,158	2	619.661,899 723.428,329	16.199
2	619.661,899 723.428,329	3	619.647,845 723.436,463	16.238
3	619.647,845 723.436,463	4	619.550,692 723.221,872	235.559
4	619.550,692 723.221,872	5	619.548,161 723.216,281	6.137

Document care conține date cu caracter personal, protejat de prevederile Regulamentului (UE) nr. 679/2016 și Legii 190/2018

Punct început	X / Y	Punct sfârşit	X / Y	Lungime segment (** (m)
5	619.548,161 723.216,281	6	619.574,737 723.196,742	32.986
6	619.574,737 723.196,742	7	619.578,768 723.205,647	9.775
7	619.578,768 723.205,647	8	619.591,962 723.234,788	31.989
8	619.591,962 723.234,788	9	619.602,635 723.258,364	25.879
9	619.602,635 723.258,364	1	619.675,886 723.420,158	177.604

** Lungimile segmentelor sunt determinate în planul de proiecţie Stereo 70 şi sunt rotunjite la 1 milimetru.
*** Distanţa dintre puncte este formată din segmente cumulate ce sunt mai mici decât valoarea 1 milimetru.

Document care conține date cu caracter personal, protejat de prevederile Regulamentului (UE) nr. 679/2016 și Legii 190/2018

DATE DESPRE IMOBILUL NR. 4664

Oficiul de Cadastru şi Publicitate Imobiliară BOTOSANI
Biroul de Cadastru şi Publicitate Imobiliară Dorohoi

A. Partea I. Descrierea imobilului

TEREN Extravilan

Adresa: Jud. Botosani

Nr. Crt	Nr cadastral Nr. topografic	Suprafaţa* (mp)	Observaţii / Referinţe
A1		4.643	Sector cadastral:39 Teren neimprejmuit; Diferenta de suprafata se afla la ID nr. 4663

B. Partea II. Proprietari şi acte

Inscrieri privitoare la dreptul de proprietate şi alte drepturi reale		Referinţe
/		
Act Administrativ nr. 82237, din 13/11/1998 emis de Comisia Judeteana Botosani;		
B1	Intabulare, drept de PROPRIETATE, dobandit prin Reconstituire, cota actuala 1/1	A1
	1) **SAV LUCRETIA**, Lipsă CNP 2) **TARNAUCEANU GHEORGHE**, Lipsă CNP 3) **TARNAUCEANU IOAN**, Lipsă CNP 4) **TARNAUCEANU VIOREL**, Lipsă CNP 5) **VERNICEANU MARIA**, Lipsă CNP 6) **VOINEA ELENA**, Lipsă CNP, bun comun.	

C. Partea III. SARCINI .

Inscrieri privind dezmembramintele dreptului de proprietate, drepturi reale de garanţie şi sarcini	Referinţe
NU SUNT	

Document care conține date cu caracter personal, protejat de prevederile Regulamentului (UE) nr. 679/2016 și Legii 190/2018

Anexa Nr. 1 La Partea I

Teren

Nr cadastral	Suprafaţa (mp)*	Observaţii / Referinţe
	4.643	Diferenta de suprafata se afla la ID nr. 4663

* Suprafaţa este determinată in planul de proiecţie Stereo 70.

DETALII LINIARE IMOBIL

Date referitoare la teren

Crt	Categorie folosință	Intra vilan	Suprafaţa (mp)	Tarla	Parcelă	Nr. topo	Observaţii / Referinţe
1	vie	NU	388	17	247/5	-	
2	vie	NU	4.255	17	245/5	-	

Lungime Segmente
1) Valorile lungimilor segmentelor sunt obţinute din proiecţie în plan.

Punct început	X / Y	Punct sfârşit	X / Y	Lungime segment (** (m)
1	619.649,502 723.440,121	2	619.663,568 723.431,976	16.254
2	619.663,568 723.431,976	3	619.677,544 723.423,821	16.181
3	619.677,544 723.423,821	4	619.682,31 723.434,348	11.556
4	619.682,31 723.434,348	5	619.736,547 723.554,146	131.504

Document care conține date cu caracter personal, protejat de prevederile Regulamentului (UE) nr. 679/2016 și Legii 190/2018

Punct început	X / Y	Punct sfârşit	X / Y	Lungime segment (** (m)
5	619.736,547 723.554,146	6	619.709,196 723.571,973	32.648
6	619.709,196 723.571,973	7	619.654,657 723.451,508	132.236
7	619.654,657 723.451,508	1	619.649,502 723.440,121	12.5

** Lungimile segmentelor sunt determinate în planul de proiecţie Stereo 70 şi sunt rotunjite la 1 milimetru.
*** Distanţa dintre puncte este formată din segmente cumulate ce sunt mai mici decât valoarea 1 milimetru.

Document care conține date cu caracter personal, protejat de prevederile Regulamentului (UE) nr. 679/2016 și Legii 190/2018

DATE DESPRE IMOBILUL NR. 4665

Oficiul de Cadastru şi Publicitate Imobiliară BOTOSANI
Biroul de Cadastru şi Publicitate Imobiliară Dorohoi

A. Partea I. Descrierea imobilului

TEREN Necunoscut

Adresa: Loc. Cordareni, Jud. Botosani

Nr. Crt	Nr cadastral Nr. topografic	Suprafaţa* (mp)	Observaţii / Referinţe
A1		1.138	Sector cadastral:39 Teren neimprejmuit; Diferenta de suprafata se afla la ID nr. 4666.

B. Partea II. Proprietari şi acte

Inscrieri privitoare la dreptul de proprietate şi alte drepturi reale		Referinţe
/		
Act Administrativ nr. 82245, din 30/11/1998 emis de Comisia Judeteana Botosani;		
B1	Intabulare, drept de PROPRIETATE, dobandit prin Reconstituire, cota actuala 1/1	A1
	1) **CHIORESCU MARIA**, Lipsă CNP 2) **DAMIAN VASILE**, Lipsă CNP, bun comun.	

C. Partea III. SARCINI .

Inscrieri privind dezmembramintele dreptului de proprietate, drepturi reale de garanţie şi sarcini	Referinţe
NU SUNT	

Document care conține date cu caracter personal, protejat de prevederile Regulamentului (UE) nr. 679/2016 și Legii 190/2018

Anexa Nr. 1 La Partea I

Teren

Nr cadastral	Suprafaţa (mp)*	Observaţii / Referinţe
	1.138	Diferenta de suprafata se afla la ID nr. 4666.

* Suprafaţa este determinată in planul de proiecţie Stereo 70.

DETALII LINIARE IMOBIL

Date referitoare la teren

Crt	Categorie folosință	Intra vilan	Suprafaţa (mp)	Tarla	Parcelă	Nr. topo	Observaţii / Referinţe
1	vie	NU	822	17	247/10	-	
2	faneata	NU	146	17	248/2	-	
3	vie	NU	123	17	247/10	-	
4	vie	DA	47	17	247/10	-	

Lungime Segmente
1) Valorile lungimilor segmentelor sunt obţinute din proiecţie în plan.

Punct început	X / Y	Punct sfârşit	X / Y	Lungime segment (** (m)
1	619.679,913 723.417,817	2	619.675,886 723.420,158	4.658
2	619.675,886 723.420,158	3	619.602,635 723.258,364	177.604
3	619.602,635 723.258,364	4	619.591,962 723.234,788	25.879

Document care conține date cu caracter personal, protejat de prevederile Regulamentului (UE) nr. 679/2016 și Legii 190/2018

Punct început	X / Y	Punct sfârşit	X / Y	Lungime segment (** (m)
4	619.591,962 723.234,788	5	619.578,768 723.205,647	31.989
5	619.578,768 723.205,647	6	619.574,737 723.196,742	9.775
6	619.574,737 723.196,742	7	619.578,553 723.193,936	4.737
7	619.578,553 723.193,936	8	619.582,8 723.203,317	10.298
8	619.582,8 723.203,317	9	619.591,467 723.222,461	21.015
9	619.591,467 723.222,461	10	619.606,788 723.256,3	37.146
10	619.606,788 723.256,3	1	619.679,913 723.417,817	177.299

** Lungimile segmentelor sunt determinate în planul de proiecţie Stereo 70 şi sunt rotunjite la 1 milimetru.
*** Distanţa dintre puncte este formată din segmente cumulate ce sunt mai mici decât valoarea 1 milimetru.

Document care conține date cu caracter personal, protejat de prevederile Regulamentului (UE) nr. 679/2016 și Legii 190/2018

DATE DESPRE IMOBILUL NR. 4666

Oficiul de Cadastru şi Publicitate Imobiliară BOTOSANI
Biroul de Cadastru şi Publicitate Imobiliară Dorohoi

A. Partea I. Descrierea imobilului

TEREN Extravilan

Adresa: Jud. Botosani

Nr. Crt	Nr cadastral Nr. topografic	Suprafaţa* (mp)	Observaţii / Referinţe
A1		662	Sector cadastral:39 Teren neimprejmuit; Diferenta de suprafata se afla la ID nr. 4665

B. Partea II. Proprietari şi acte

Inscrieri privitoare la dreptul de proprietate şi alte drepturi reale		Referinţe
/		
Act Administrativ nr. 82245, din 30/11/1998 emis de Comisia Judeteana Botosani;		
B1	Intabulare, drept de PROPRIETATE, dobandit prin Reconstituire, cota actuala 1/1	A1
	1) **CHIORESCU MARIA**, Lipsă CNP 2) **DAMIAN VASILE**, Lipsă CNP, bun comun.	

C. Partea III. SARCINI .

Inscrieri privind dezmembramintele dreptului de proprietate, drepturi reale de garanţie şi sarcini	Referinţe
NU SUNT	

Document care conține date cu caracter personal, protejat de prevederile Regulamentului (UE) nr. 679/2016 și Legii 190/2018

Anexa Nr. 1 La Partea I

Teren

Nr cadastral	Suprafaţa (mp)*	Observaţii / Referinţe
	662	Diferenta de suprafata se afla la ID nr. 4665

* Suprafaţa este determinată in planul de proiecţie Stereo 70.

DETALII LINIARE IMOBIL

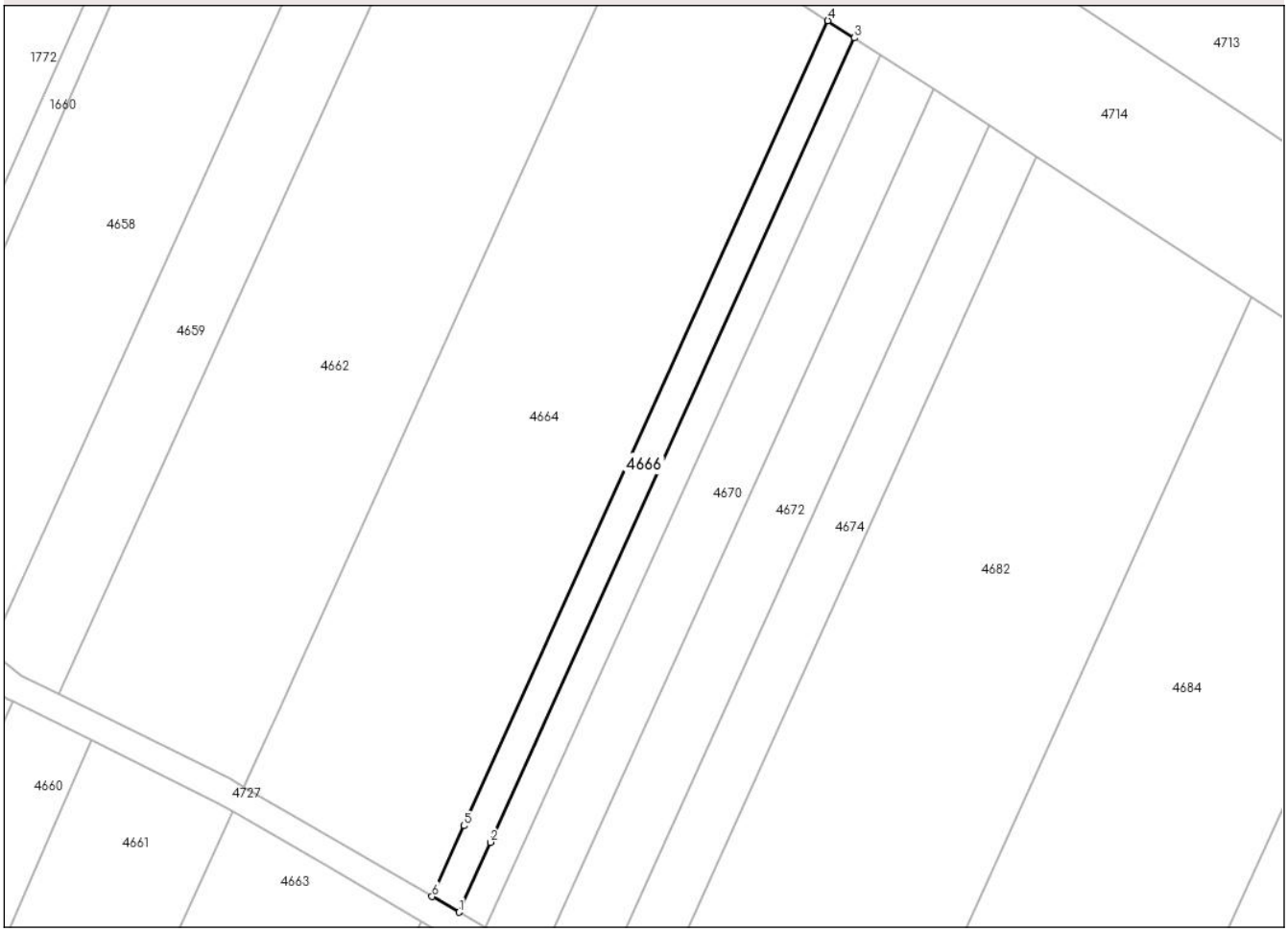

Date referitoare la teren

Crt	Categorie folosință	Intra vilan	Suprafaţa (mp)	Tarla	Parcelă	Nr. topo	Observaţii / Referinţe
1	vie	NU	53	17	247/10	-	
2	vie	NU	609	17	245/6	-	

Lungime Segmente
1) Valorile lungimilor segmentelor sunt obţinute din proiecţie în plan.

Punct început	X / Y	Punct sfârşit	X / Y	Lungime segment (** (m)
1	619.681,571 723.421,48	2	619.686,282 723.431,884	11.421
2	619.686,282 723.431,884	3	619.740,475 723.551,586	131.398
3	619.740,475 723.551,586	4	619.736,547 723.554,146	4.689
4	619.736,547 723.554,146	5	619.682,31 723.434,348	131.504

Document care conține date cu caracter personal, protejat de prevederile Regulamentului (UE) nr. 679/2016 și Legii 190/2018

Punct început	X / Y	Punct sfârşit	X / Y	Lungime segment (** (m)
5	619.682,31 723.434,348	6	619.677,544 723.423,821	11.556
6	619.677,544 723.423,821	1	619.681,571 723.421,48	4.658

** Lungimile segmentelor sunt determinate în planul de proiecţie Stereo 70 şi sunt rotunjite la 1 milimetru.
*** Distanţa dintre puncte este formată din segmente cumulate ce sunt mai mici decât valoarea 1 milimetru.

Document care conține date cu caracter personal, protejat de prevederile Regulamentului (UE) nr. 679/2016 și Legii 190/2018

DATE DESPRE IMOBILUL NR. 4667

Oficiul de Cadastru şi Publicitate Imobiliară BOTOSANI
Biroul de Cadastru şi Publicitate Imobiliară Dorohoi

A. Partea I. Descrierea imobilului

TEREN Necunoscut

Adresa: Loc. Cordareni, Jud. Botosani

Nr. Crt	Nr cadastral Nr. topografic	Suprafaţa* (mp)	Observaţii / Referinţe
A1		1.139	Sector cadastral:39 Teren neimprejmuit; Conform titlului de proprietate, imobilul este situat in pc 245/10, 247/11. Diferenta de suprafata se afla la ID nr. 4668.

B. Partea II. Proprietari şi acte

Inscrieri privitoare la dreptul de proprietate şi alte drepturi reale		Referinţe
/		
Act Administrativ nr. 147008, din 12/03/2003 emis de Comisia Judeteana Botosani;		
B1	Intabulare, drept de PROPRIETATE, dobandit prin Reconstituire, cota actuala 1/1	A1
	1) **AVASILOAIE ADELA**, Lipsă CNP 2) **LUNGU NECULAI**, Lipsă CNP 3) **RISCA FEVRONIA**, Lipsă CNP, bun comun.	

C. Partea III. SARCINI .

Inscrieri privind dezmembramintele dreptului de proprietate, drepturi reale de garanţie şi sarcini	Referinţe
NU SUNT	

Document care conține date cu caracter personal, protejat de prevederile Regulamentului (UE) nr. 679/2016 și Legii 190/2018

Anexa Nr. 1 La Partea I

Teren

Nr cadastral	Suprafaţa (mp)*	Observaţii / Referinţe
	1.139	Conform titlului de proprietate, imobilul este situat in pc 245/10, 247/11. Diferenta de suprafata se afla la ID nr. 4668.

* Suprafaţa este determinată in planul de proiecţie Stereo 70.

DETALII LINIARE IMOBIL

Date referitoare la teren

Crt	Categorie folosință	Intra vilan	Suprafaţa (mp)	Tarla	Parcelă	Nr. topo	Observaţii / Referinţe
1	vie	NU	820	17	247/11	-	
2	faneata	NU	198	17	248	-	
3	vie	NU	72	17	247/11	-	
4	vie	DA	49	17	247/11	-	

Lungime Segmente
1) Valorile lungimilor segmentelor sunt obţinute din proiecţie în plan.

Punct început	X / Y	Punct sfârşit	X / Y	Lungime segment (** (m)
1	619.679,913 723.417,817	2	619.606,788 723.256,3	177.299
2	619.606,788 723.256,3	3	619.591,467 723.222,461	37.146
3	619.591,467 723.222,461	4	619.582,8 723.203,317	21.015

Document care conține date cu caracter personal, protejat de prevederile Regulamentului (UE) nr. 679/2016 și Legii 190/2018

Punct început	X / Y	Punct sfârşit	X / Y	Lungime segment (** (m)
4	619.582,8 723.203,317	5	619.578,553 723.193,936	10.298
5	619.578,553 723.193,936	6	619.582,367 723.191,132	4.734
6	619.582,367 723.191,132	7	619.586,829 723.200,988	10.819
7	619.586,829 723.200,988	8	619.590,973 723.210,142	10.048
8	619.590,973 723.210,142	9	619.610,937 723.254,237	48.404
9	619.610,937 723.254,237	10	619.683,937 723.415,478	176.996
10	619.683,937 723.415,478	1	619.679,913 723.417,817	4.654

** Lungimile segmentelor sunt determinate în planul de proiecţie Stereo 70 şi sunt rotunjite la 1 milimetru.
*** Distanţa dintre puncte este formată din segmente cumulate ce sunt mai mici decât valoarea 1 milimetru.

Document care conține date cu caracter personal, protejat de prevederile Regulamentului (UE) nr. 679/2016 și Legii 190/2018

DATE DESPRE IMOBILUL NR. 4668

Oficiul de Cadastru şi Publicitate Imobiliară BOTOSANI
Biroul de Cadastru şi Publicitate Imobiliară Dorohoi

A. Partea I. Descrierea imobilului

TEREN Extravilan

Adresa: Jud. Botosani

Nr. Crt	Nr cadastral Nr. topografic	Suprafaţa* (mp)	Observaţii / Referinţe
A1		661	Sector cadastral:39 Teren neimprejmuit; Conform titlului de proprietate, imobilul este situat in pc 245/10, 247/11 si diferenta de suprafata se afla la ID nr. 4667

B. Partea II. Proprietari şi acte

Inscrieri privitoare la dreptul de proprietate şi alte drepturi reale		Referinţe
/		
Act Administrativ nr. 147008, din 12/03/2003 emis de Comisia Judeteana Botosani;		
B1	Intabulare, drept de PROPRIETATE, dobandit prin Reconstituire, cota actuala 1/1	A1
	1) **AVASILOAIE ADELA**, Lipsă CNP 2) **LUNGU NECULAI**, Lipsă CNP 3) **RISCA FEVRONIA**, Lipsă CNP, bun comun.	

C. Partea III. SARCINI .

Inscrieri privind dezmembramintele dreptului de proprietate, drepturi reale de garanţie şi sarcini	Referinţe
NU SUNT	

Anexa Nr. 1 La Partea I

Teren

Nr cadastral	Suprafaţa (mp)*	Observaţii / Referinţe
	661	Conform titlului de proprietate, imobilul este situat in pc 245/10, 247/11 si diferenta de suprafata se afla la ID nr. 4667

* Suprafaţa este determinată in planul de proiecţie Stereo 70.

DETALII LINIARE IMOBIL

Date referitoare la teren

Crt	Categorie folosință	Intra vilan	Suprafaţa (mp)	Tarla	Parcelă	Nr. topo	Observaţii / Referinţe
1	vie	NU	53	17	247/11	-	
2	vie	NU	608	17	245/10	-	

Lungime Segmente
1) Valorile lungimilor segmentelor sunt obţinute din proiecţie în plan.

Punct început	X / Y	Punct sfârşit	X / Y	Lungime segment (** (m)
1	619.744,4 723.549,027	2	619.740,475 723.551,586	4.686
2	619.740,475 723.551,586	3	619.686,282 723.431,884	131.398
3	619.686,282 723.431,884	4	619.681,571 723.421,48	11.421
4	619.681,571 723.421,48	5	619.685,595 723.419,141	4.654

Document care conține date cu caracter personal, protejat de prevederile Regulamentului (UE) nr. 679/2016 și Legii 190/2018

Punct început	X / Y	Punct sfârşit	X / Y	Lungime segment (** (m)
5	619.685,595 723.419,141	6	619.690,25 723.429,422	11.286
6	619.690,25 723.429,422	1	619.744,4 723.549,027	131.292

** Lungimile segmentelor sunt determinate în planul de proiecţie Stereo 70 şi sunt rotunjite la 1 milimetru.
*** Distanţa dintre puncte este formată din segmente cumulate ce sunt mai mici decât valoarea 1 milimetru.

Document care conține date cu caracter personal, protejat de prevederile Regulamentului (UE) nr. 679/2016 și Legii 190/2018

DATE DESPRE IMOBILUL NR. 4669

Oficiul de Cadastru şi Publicitate Imobiliară BOTOSANI
Biroul de Cadastru şi Publicitate Imobiliară Dorohoi

A. Partea I. Descrierea imobilului

TEREN Necunoscut

Adresa: Loc. Cordareni, Jud. Botosani

Nr. Crt	Nr cadastral Nr. topografic	Suprafaţa* (mp)	Observaţii / Referinţe
A1		2.283	Sector cadastral:39 Teren neimprejmuit; Diferenta de suprafata se afla la ID nr. 4670

B. Partea II. Proprietari şi acte

Inscrieri privitoare la dreptul de proprietate şi alte drepturi reale		Referinţe
/		
Act Administrativ nr. 82216, din 26/10/1998 emis de Comisia Judeteana Botosani;		
B1	Intabulare, drept de PROPRIETATE, dobandit prin Reconstituire, cota actuala 1/1	A1
	1) **CHIORESCU MARIA**, Lipsă CNP, bun propriu.	

C. Partea III. SARCINI .

Inscrieri privind dezmembramintele dreptului de proprietate, drepturi reale de garanţie şi sarcini	Referinţe
NU SUNT	

Document care conține date cu caracter personal, protejat de prevederile Regulamentului (UE) nr. 679/2016 și Legii 190/2018

Anexa Nr. 1 La Partea I

Teren

Nr cadastral	Suprafaţa (mp)*	Observaţii / Referinţe
	2.283	Diferenta de suprafata se afla la ID nr. 4670

* Suprafaţa este determinată in planul de proiecţie Stereo 70.

DETALII LINIARE IMOBIL

Date referitoare la teren

Crt	Categorie folosință	Intra vilan	Suprafaţa (mp)	Tarla	Parcelă	Nr. topo	Observaţii / Referinţe
1	vie	NU	1.635	17	247/7	-	
2	faneata	NU	522	17	248/3	-	
3	vie	NU	21	17	247/7	-	
4	vie	DA	75	17	247/7	-	
5	faneata	DA	30	17	248/3	-	

Lungime Segmente
1) Valorile lungimilor segmentelor sunt obţinute din proiecţie în plan.

Punct început	X / Y	Punct sfârşit	X / Y	Lungime segment (** (m)
1	619.589,986 723.185,53	2	619.594,879 723.196,336	11.862
2	619.594,879 723.196,336	3	619.619,227 723.250,115	59.034

Document care conține date cu caracter personal, protejat de prevederile Regulamentului (UE) nr. 679/2016 și Legii 190/2018

Punct început	X / Y	Punct sfârşit	X / Y	Lungime segment (** (m)
3	619.619,227 723.250,115	4	619.691,883 723.410,597	176.163
4	619.691,883 723.410,597	5	619.689,341 723.412,337	3.08
5	619.689,341 723.412,337	6	619.683,937 723.415,478	6.251
6	619.683,937 723.415,478	7	619.610,937 723.254,237	176.996
7	619.610,937 723.254,237	8	619.590,973 723.210,142	48.404
8	619.590,973 723.210,142	9	619.586,829 723.200,988	10.048
9	619.586,829 723.200,988	10	619.582,367 723.191,132	10.819
10	619.582,367 723.191,132	1	619.589,986 723.185,53	9.457

** Lungimile segmentelor sunt determinate în planul de proiecţie Stereo 70 şi sunt rotunjite la 1 milimetru.
*** Distanţa dintre puncte este formată din segmente cumulate ce sunt mai mici decât valoarea 1 milimetru.

Document care conține date cu caracter personal, protejat de prevederile Regulamentului (UE) nr. 679/2016 și Legii 190/2018

DATE DESPRE IMOBILUL NR. 4670

Oficiul de Cadastru şi Publicitate Imobiliară BOTOSANI
Biroul de Cadastru şi Publicitate Imobiliară Dorohoi

A. Partea I. Descrierea imobilului

TEREN Extravilan

Adresa: Jud. Botosani

Nr. Crt	Nr cadastral Nr. topografic	Suprafaţa* (mp)	Observaţii / Referinţe
A1		1.317	Sector cadastral:39 Teren neimprejmuit; Diferenta de suprafata se afla la ID nr. 4669

B. Partea II. Proprietari şi acte

Inscrieri privitoare la dreptul de proprietate şi alte drepturi reale		Referinţe
/		
Act Administrativ nr. 82216, din 26/10/1998 emis de Comisia Judeteana Botosani;		
B1	Intabulare, drept de PROPRIETATE, dobandit prin Reconstituire, cota actuala 1/1	A1
	1) **CHIORESCU MARIA**, Lipsă CNP, bun propriu.	

C. Partea III. SARCINI .

Inscrieri privind dezmembramintele dreptului de proprietate, drepturi reale de garanţie şi sarcini	Referinţe
NU SUNT	

Document care conține date cu caracter personal, protejat de prevederile Regulamentului (UE) nr. 679/2016 și Legii 190/2018

Anexa Nr. 1 La Partea I

Teren

Nr cadastral	Suprafaţa (mp)*	Observaţii / Referinţe
	1.317	Diferenta de suprafata se afla la ID nr. 4669

* Suprafaţa este determinată in planul de proiecţie Stereo 70.

DETALII LINIARE IMOBIL

Date referitoare la teren

Crt	Categorie folosință	Intra vilan	Suprafaţa (mp)	Tarla	Parcelă	Nr. topo	Observaţii / Referinţe
1	vie	NU	103	17	247/7	-	
2	vie	NU	1.214	17	245/7	-	

Lungime Segmente
1) Valorile lungimilor segmentelor sunt obţinute din proiecţie în plan.

Punct început	X / Y	Punct sfârşit	X / Y	Lungime segment (** (m)
1	619.744,4 723.549,027	2	619.690,25 723.429,422	131.292
2	619.690,25 723.429,422	3	619.685,595 723.419,141	11.286
3	619.685,595 723.419,141	4	619.691,479 723.415,721	6.806
4	619.691,479 723.415,721	5	619.693,558 723.414,297	2.52

Document care conține date cu caracter personal, protejat de prevederile Regulamentului (UE) nr. 679/2016 și Legii 190/2018

Punct început	X / Y	Punct sfârşit	X / Y	Lungime segment (** (m)
5	619.693,558 723.414,297	6	619.698,179 723.424,502	11.202
6	619.698,179 723.424,502	7	619.752,242 723.543,916	131.082
7	619.752,242 723.543,916	1	619.744,4 723.549,027	9.361

** Lungimile segmentelor sunt determinate în planul de proiecţie Stereo 70 şi sunt rotunjite la 1 milimetru.
*** Distanţa dintre puncte este formată din segmente cumulate ce sunt mai mici decât valoarea 1 milimetru.

Document care conține date cu caracter personal, protejat de prevederile Regulamentului (UE) nr. 679/2016 și Legii 190/2018

DATE DESPRE IMOBILUL NR. 4671

Oficiul de Cadastru şi Publicitate Imobiliară BOTOSANI
Biroul de Cadastru şi Publicitate Imobiliară Dorohoi

A. Partea I. Descrierea imobilului

TEREN Necunoscut

Adresa: Loc. Cordareni, Jud. Botosani

Nr. Crt	Nr cadastral Nr. topografic	Suprafaţa* (mp)	Observaţii / Referinţe
A1		2.411	Sector cadastral:39 Teren neimprejmuit; Diferenta de suprafata se afla la ID nr. 4672

B. Partea II. Proprietari şi acte

Inscrieri privitoare la dreptul de proprietate şi alte drepturi reale		Referinţe
/		
Act Administrativ nr. 79369, din 12/08/1998 emis de Comisia Judeteana Botosani;		
B1	Intabulare, drept de PROPRIETATE, dobandit prin Reconstituire, cota actuala 1/1	A1
	1) **DUMITRAŞ NECULAI**, Lipsă CNP, bun propriu.	

C. Partea III. SARCINI .

Inscrieri privind dezmembramintele dreptului de proprietate, drepturi reale de garanţie şi sarcini	Referinţe
NU SUNT	

Document care conține date cu caracter personal, protejat de prevederile Regulamentului (UE) nr. 679/2016 și Legii 190/2018

Anexa Nr. 1 La Partea I

Teren

Nr cadastral	Suprafaţa (mp)*	Observaţii / Referinţe
	2.411	Diferenta de suprafata se afla la ID nr. 4672

* Suprafaţa este determinată in planul de proiecţie Stereo 70.

DETALII LINIARE IMOBIL

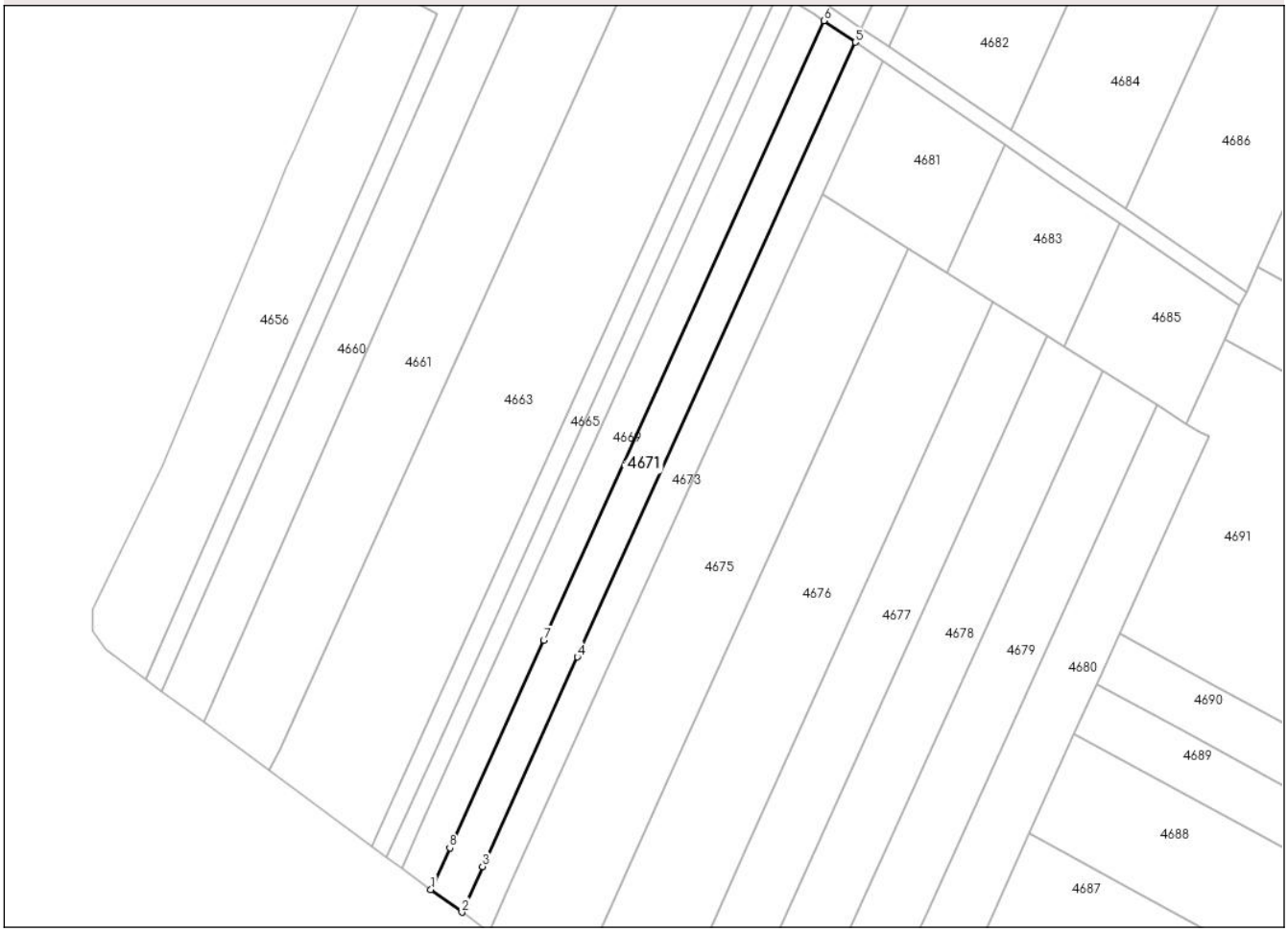

Date referitoare la teren

Crt	Categorie folosință	Intra vilan	Suprafaţa (mp)	Tarla	Parcelă	Nr. topo	Observaţii / Referinţe
1	vie	NU	1.711	17	247/8	-	
2	faneata	NU	579	17	248/4	-	
3	faneata	DA	121	17	248/4	-	

Lungime Segmente
1) Valorile lungimilor segmentelor sunt obţinute din proiecţie în plan.

Punct început	X / Y	Punct sfârşit	X / Y	Lungime segment (** (m)
1	619.589,986 723.185,53	2	619.598,018 723.179,624	9.97
2	619.598,018 723.179,624	3	619.603,365 723.191,432	12.962
3	619.603,365 723.191,432	4	619.627,965 723.245,77	59.647
4	619.627,965 723.245,77	5	619.700,056 723.405,003	174.792

Document care conține date cu caracter personal, protejat de prevederile Regulamentului (UE) nr. 679/2016 și Legii 190/2018

Punct început	X / Y	Punct sfârşit	X / Y	Lungime segment (** (m)
5	619.700,056 723.405,003	6	619.691,883 723.410,597	9.904
6	619.691,883 723.410,597	7	619.619,227 723.250,115	176.163
7	619.619,227 723.250,115	8	619.594,879 723.196,336	59.034
8	619.594,879 723.196,336	1	619.589,986 723.185,53	11.862

** Lungimile segmentelor sunt determinate în planul de proiecţie Stereo 70 şi sunt rotunjite la 1 milimetru.
*** Distanţa dintre puncte este formată din segmente cumulate ce sunt mai mici decât valoarea 1 milimetru.

Document care conține date cu caracter personal, protejat de prevederile Regulamentului (UE) nr. 679/2016 și Legii 190/2018

DATE DESPRE IMOBILUL NR. 4672

Oficiul de Cadastru şi Publicitate Imobiliară BOTOSANI
Biroul de Cadastru şi Publicitate Imobiliară Dorohoi

A. Partea I. Descrierea imobilului

TEREN Extravilan

Adresa: Jud. Botosani

Nr. Crt	Nr cadastral Nr. topografic	Suprafaţa* (mp)	Observaţii / Referinţe
A1		1.389	Sector cadastral:39 Teren neimprejmuit; Diferenta de suprafata se afla la ID nr. 4671

B. Partea II. Proprietari şi acte

Inscrieri privitoare la dreptul de proprietate şi alte drepturi reale		Referinţe
/		
Act Administrativ nr. 79369, din 12/08/1998 emis de Comisia Judeteana Botosani;		
B1	Intabulare, drept de PROPRIETATE, dobandit prin Reconstituire, cota actuala 1/1	A1
	1) **DUMITRAŞ NECULAI**, Lipsă CNP, bun propriu.	

C. Partea III. SARCINI .

Inscrieri privind dezmembramintele dreptului de proprietate, drepturi reale de garanţie şi sarcini	Referinţe
NU SUNT	

Document care conține date cu caracter personal, protejat de prevederile Regulamentului (UE) nr. 679/2016 și Legii 190/2018

Anexa Nr. 1 La Partea I

Teren

Nr cadastral	Suprafaţa (mp)*	Observaţii / Referinţe
	1.389	Diferenta de suprafata se afla la ID nr. 4671

* Suprafaţa este determinată in planul de proiecţie Stereo 70.

DETALII LINIARE IMOBIL

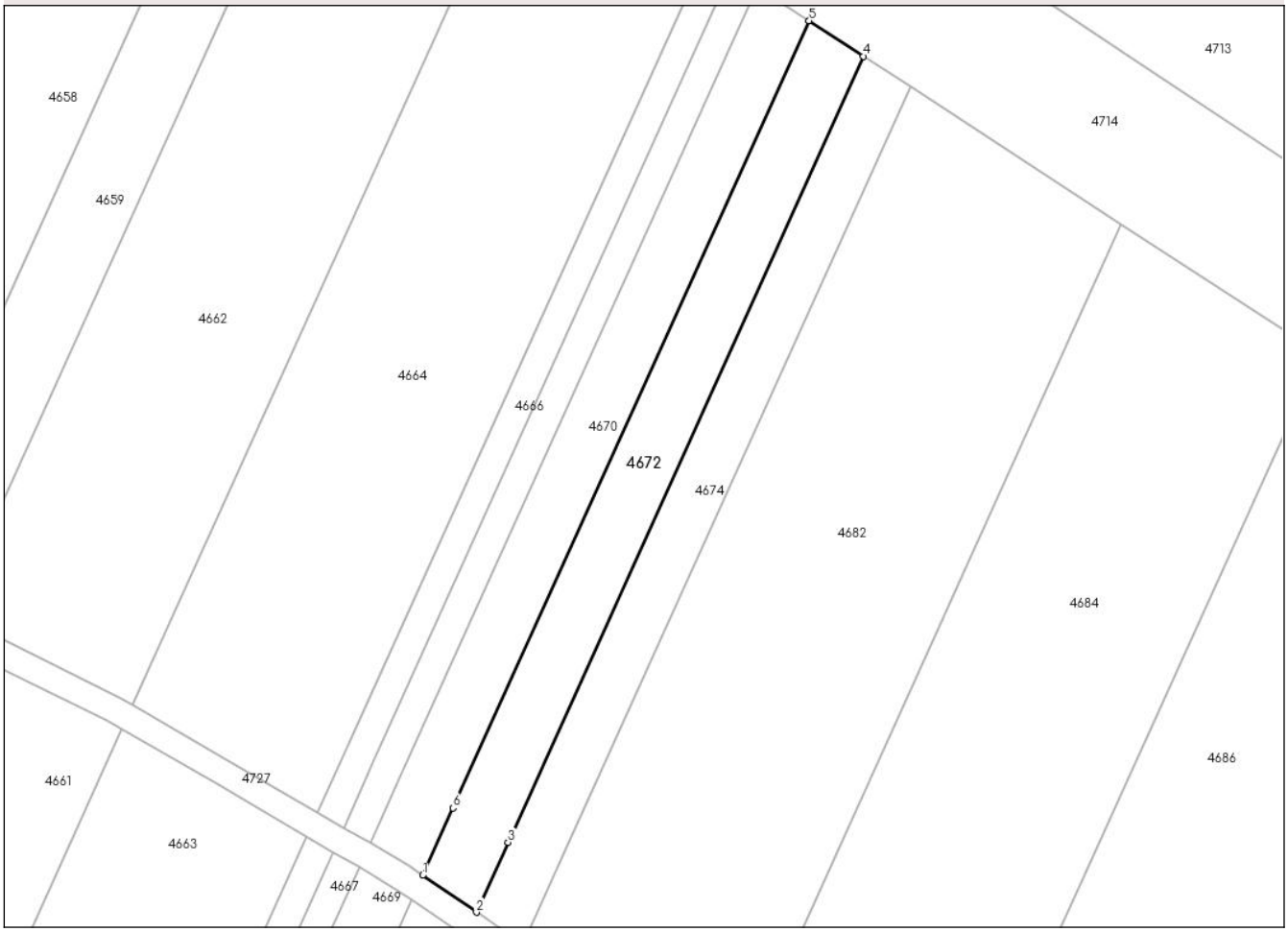

Date referitoare la teren

Crt	Categorie folosință	Intra vilan	Suprafaţa (mp)	Tarla	Parcelă	Nr. topo	Observaţii / Referinţe
1	vie	NU	112	17	247/8	-	
2	vie	NU	1.277	17	245/8	-	

Lungime Segmente

1) Valorile lungimilor segmentelor sunt obţinute din proiecţie în plan.

Punct început	X / Y	Punct sfârşit	X / Y	Lungime segment (** (m)
1	619.693,558 723.414,297	2	619.701,731 723.408,701	9.905
2	619.701,731 723.408,701	3	619.706,536 723.419,316	11.652
3	619.706,536 723.419,316	4	619.760,509 723.538,528	130.861
4	619.760,509 723.538,528	5	619.752,242 723.543,916	9.868

Document care conține date cu caracter personal, protejat de prevederile Regulamentului (UE) nr. 679/2016 și Legii 190/2018

Punct început	X / Y	Punct sfârşit	X / Y	Lungime segment (** (m)
5	619.752,242 723.543,916	6	619.698,179 723.424,502	131.082
6	619.698,179 723.424,502	1	619.693,558 723.414,297	11.202

** Lungimile segmentelor sunt determinate în planul de proiecţie Stereo 70 şi sunt rotunjite la 1 milimetru.
*** Distanţa dintre puncte este formată din segmente cumulate ce sunt mai mici decât valoarea 1 milimetru.

Document care conține date cu caracter personal, protejat de prevederile Regulamentului (UE) nr. 679/2016 și Legii 190/2018

DATE DESPRE IMOBILUL NR. 4673

Oficiul de Cadastru şi Publicitate Imobiliară BOTOSANI
Biroul de Cadastru şi Publicitate Imobiliară Dorohoi

A. Partea I. Descrierea imobilului

TEREN Necunoscut

Adresa: Loc. Cordareni, Jud. Botosani

Nr. Crt	Nr cadastral Nr. topografic	Suprafaţa* (mp)	Observaţii / Referinţe
A1		2.096	Sector cadastral:39 Teren neimprejmuit; Diferenta de suprafata se afla la ID nr. 4674

B. Partea II. Proprietari şi acte

Inscrieri privitoare la dreptul de proprietate şi alte drepturi reale		Referinţe
/		
Act Administrativ nr. 79367, din 12/08/1998 emis de Comisia Judeteana Botosani;		
B1	Intabulare, drept de PROPRIETATE, dobandit prin Reconstituire, cota actuala 1/1	A1
	1) **DUMITRAS CATINCA**, Lipsă CNP 2) **DUMITRAS IOAN**, Lipsă CNP, bun comun.	

C. Partea III. SARCINI .

Inscrieri privind dezmembramintele dreptului de proprietate, drepturi reale de garanţie şi sarcini	Referinţe
NU SUNT	

Document care conține date cu caracter personal, protejat de prevederile Regulamentului (UE) nr. 679/2016 și Legii 190/2018

Anexa Nr. 1 La Partea I

Teren

Nr cadastral	Suprafaţa (mp)*	Observaţii / Referinţe
	2.096	Diferenta de suprafata se afla la ID nr. 4674

* Suprafaţa este determinată in planul de proiecţie Stereo 70.

DETALII LINIARE IMOBIL

Date referitoare la teren

Crt	Categorie folosință	Intra vilan	Suprafaţa (mp)	Tarla	Parcelă	Nr. topo	Observaţii / Referinţe
1	vie	NU	1.475	17	247/9	-	
2	faneata	NU	507	17	248/6	-	
3	faneata	DA	114	17	248/6	-	

Lungime Segmente
1) Valorile lungimilor segmentelor sunt obţinute din proiecţie în plan.

Punct început	X / Y	Punct sfârşit	X / Y	Lungime segment (** (m)
1	619.707,151 723.400,147	2	619.700,056 723.405,003	8.598
2	619.700,056 723.405,003	3	619.627,965 723.245,77	174.792
3	619.627,965 723.245,77	4	619.603,365 723.191,432	59.647
4	619.603,365 723.191,432	5	619.598,018 723.179,624	12.962

Document care conține date cu caracter personal, protejat de prevederile Regulamentului (UE) nr. 679/2016 și Legii 190/2018

Punct început	X / Y	Punct sfârşit	X / Y	Lungime segment (** (m)
5	619.598,018 723.179,624	6	619.604,991 723.174,498	8.654
6	619.604,991 723.174,498	7	619.610,73 723.187,176	13.916
7	619.610,73 723.187,176	8	619.635,551 723.241,999	60.18
8	619.635,551 723.241,999	9	619.691,48 723.365,533	135.605
9	619.691,48 723.365,533	1	619.707,151 723.400,147	37.996

** Lungimile segmentelor sunt determinate în planul de proiecţie Stereo 70 şi sunt rotunjite la 1 milimetru.
*** Distanţa dintre puncte este formată din segmente cumulate ce sunt mai mici decât valoarea 1 milimetru.

Document care conține date cu caracter personal, protejat de prevederile Regulamentului (UE) nr. 679/2016 și Legii 190/2018

DATE DESPRE IMOBILUL NR. 4674

Oficiul de Cadastru şi Publicitate Imobiliară BOTOSANI
Biroul de Cadastru şi Publicitate Imobiliară Dorohoi

A. Partea I. Descrierea imobilului

TEREN Extravilan

Adresa: Jud. Botosani

Nr. Crt	Nr cadastral Nr. topografic	Suprafaţa* (mp)	Observaţii / Referinţe
A1		1.207	Sector cadastral:39 Teren neimprejmuit; Diferenta de suprafata se afla la ID nr. 4673

B. Partea II. Proprietari şi acte

Inscrieri privitoare la dreptul de proprietate şi alte drepturi reale		Referinţe
/		
Act Administrativ nr. 79367, din 12/08/1998 emis de Comisia Judeteana Botosani;		
B1	Intabulare, drept de PROPRIETATE, dobandit prin Reconstituire, cota actuala 1/1	A1
	1) **DUMITRAS CATINCA**, Lipsă CNP 2) **DUMITRAS IOAN**, Lipsă CNP, bun comun.	

C. Partea III. SARCINI .

Inscrieri privind dezmembramintele dreptului de proprietate, drepturi reale de garanţie şi sarcini	Referinţe
NU SUNT	

Document care conține date cu caracter personal, protejat de prevederile Regulamentului (UE) nr. 679/2016 și Legii 190/2018

Anexa Nr. 1 La Partea I

Teren

Nr cadastral	Suprafaţa (mp)*	Observaţii / Referinţe
	1.207	Diferenta de suprafata se afla la ID nr. 4673

* Suprafaţa este determinată in planul de proiecţie Stereo 70.

DETALII LINIARE IMOBIL

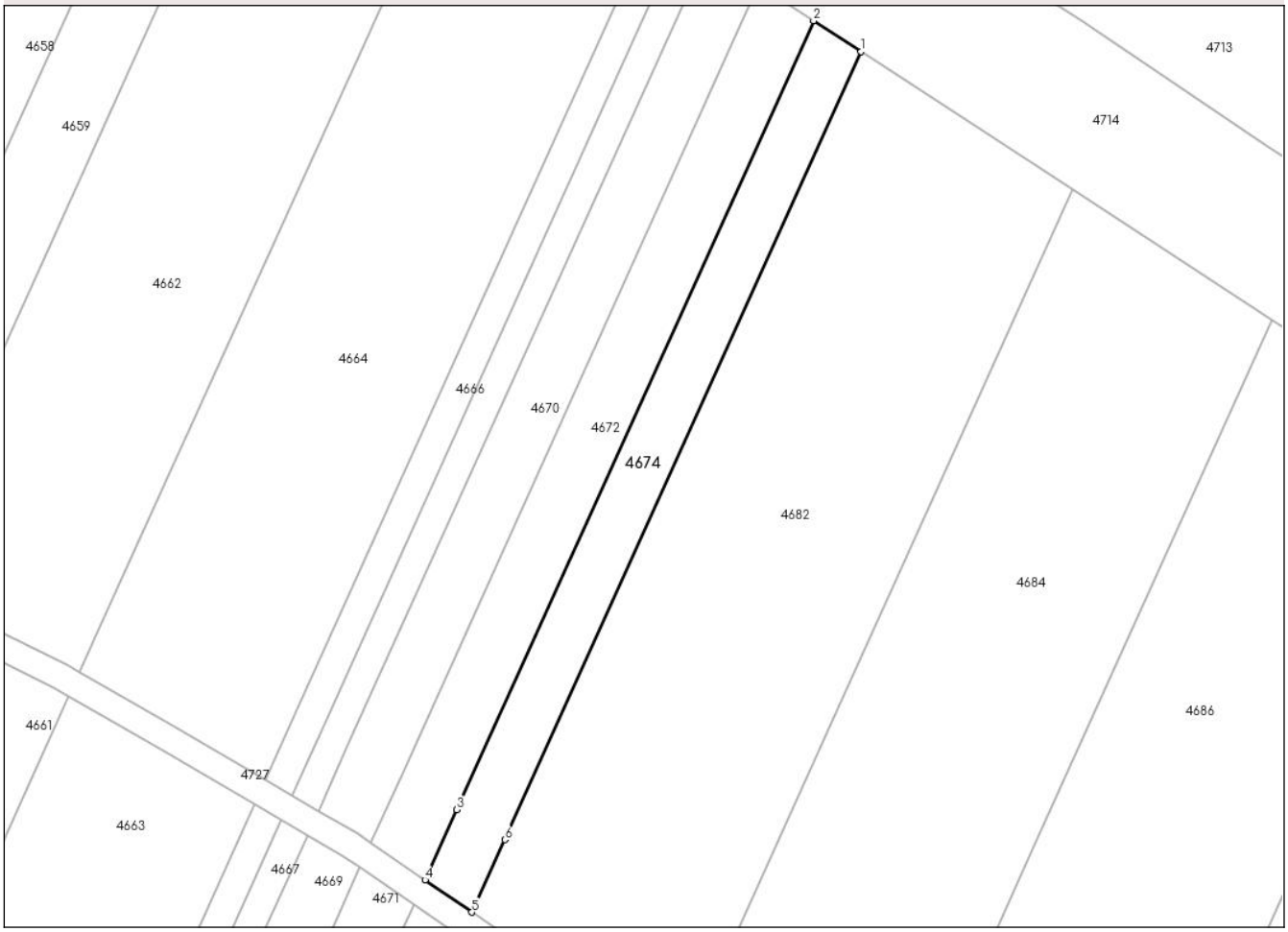

Date referitoare la teren

Crt	Categorie folosință	Intra vilan	Suprafaţa (mp)	Tarla	Parcelă	Nr. topo	Observaţii / Referinţe
1	vie	NU	100	17	247/9	-	
2	vie	NU	1.107	17	245/9	-	

Lungime Segmente
1) Valorile lungimilor segmentelor sunt obţinute din proiecţie în plan.

Punct început	X / Y	Punct sfârşit	X / Y	Lungime segment (** (m)
1	619.767,684 723.533,851	2	619.760,509 723.538,528	8.565
2	619.760,509 723.538,528	3	619.706,536 723.419,316	130.861
3	619.706,536 723.419,316	4	619.701,731 723.408,701	11.652
4	619.701,731 723.408,701	5	619.708,825 723.403,844	8.597

Document care conține date cu caracter personal, protejat de prevederile Regulamentului (UE) nr. 679/2016 și Legii 190/2018

Punct început	X / Y	Punct sfârşit	X / Y	Lungime segment (** (m)
5	619.708,825 723.403,844	6	619.713,791 723.414,814	12.042
6	619.713,791 723.414,814	1	619.767,684 723.533,851	130.669

** Lungimile segmentelor sunt determinate în planul de proiecţie Stereo 70 şi sunt rotunjite la 1 milimetru.
*** Distanţa dintre puncte este formată din segmente cumulate ce sunt mai mici decât valoarea 1 milimetru.

Document care conține date cu caracter personal, protejat de prevederile Regulamentului (UE) nr. 679/2016 și Legii 190/2018

DATE DESPRE IMOBILUL NR. 4675

Oficiul de Cadastru şi Publicitate Imobiliară BOTOSANI
Biroul de Cadastru şi Publicitate Imobiliară Dorohoi

A. Partea I. Descrierea imobilului

TEREN Necunoscut

Adresa: Loc. Cordareni, Jud. Botosani

Nr. Crt	Nr cadastral Nr. topografic	Suprafaţa* (mp)	Observaţii / Referinţe
A1		5.500	Sector cadastral:39 Teren neimprejmuit;

B. Partea II. Proprietari şi acte

Inscrieri privitoare la dreptul de proprietate şi alte drepturi reale		Referinţe
/		
Act Administrativ nr. 79377, din 19/08/1998 emis de Comisia Judeteana Botosani;		
B1	Intabulare, drept de PROPRIETATE, dobandit prin Reconstituire, cota actuala 1/1	A1
	1) **HARABAGIU ROMAN**, Lipsă CNP, bun propriu.	

C. Partea III. SARCINI .

Inscrieri privind dezmembramintele dreptului de proprietate, drepturi reale de garanţie şi sarcini	Referinţe
NU SUNT	

Document care conține date cu caracter personal, protejat de prevederile Regulamentului (UE) nr. 679/2016 și Legii 190/2018

Anexa Nr. 1 La Partea I

Teren

Nr cadastral	Suprafaţa (mp)*	Observaţii / Referinţe
	5.500	

* Suprafaţa este determinată in planul de proiecţie Stereo 70.

DETALII LINIARE IMOBIL

Date referitoare la teren

Crt	Categorie folosință	Intra vilan	Suprafaţa (mp)	Tarla	Parcelă	Nr. topo	Observaţii / Referinţe
1	vie	NU	3.632	17	250/6	-	
2	faneata	NU	1.466	17	248/5	-	
3	faneata	DA	402	17	248/5	-	

Lungime Segmente
1) Valorile lungimilor segmentelor sunt obţinute din proiecţie în plan.

Punct început	X / Y	Punct sfârşit	X / Y	Lungime segment (** (m)
1	619.626,482 723.158,676	2	619.633,443 723.174,05	16.876
2	619.633,443 723.174,05	3	619.654,315 723.220,153	50.608
3	619.654,315 723.220,153	4	619.713,797 723.351,536	144.221
4	619.713,797 723.351,536	5	619.691,48 723.365,533	26.343

Document care conține date cu caracter personal, protejat de prevederile Regulamentului (UE) nr. 679/2016 și Legii 190/2018

Punct început	X / Y	Punct sfârşit	X / Y	Lungime segment (** (m)
5	619.691,48 723.365,533	6	619.635,551 723.241,999	135.605
6	619.635,551 723.241,999	7	619.610,73 723.187,176	60.18
7	619.610,73 723.187,176	8	619.604,991 723.174,498	13.916
8	619.604,991 723.174,498	9	619.623,225 723.161,091	22.632
9	619.623,225 723.161,091	1	619.626,482 723.158,676	4.055

** Lungimile segmentelor sunt determinate în planul de proiecţie Stereo 70 şi sunt rotunjite la 1 milimetru.
*** Distanţa dintre puncte este formată din segmente cumulate ce sunt mai mici decât valoarea 1 milimetru.

Document care conține date cu caracter personal, protejat de prevederile Regulamentului (UE) nr. 679/2016 și Legii 190/2018

DATE DESPRE IMOBILUL NR. 4676

Oficiul de Cadastru şi Publicitate Imobiliară BOTOSANI
Biroul de Cadastru şi Publicitate Imobiliară Dorohoi

A. Partea I. Descrierea imobilului

TEREN Necunoscut

Adresa: Loc. Cordareni, Jud. Botosani

Nr. Crt	Nr cadastral Nr. topografic	Suprafaţa* (mp)	Observaţii / Referinţe
A1	50290	5.500	Sector cadastral:39 Teren neimprejmuit;

B. Partea II. Proprietari şi acte

Inscrieri privitoare la dreptul de proprietate şi alte drepturi reale		Referinţe
16678 / 30/05/2014		
Act Notarial nr. 881, din 29/05/2014 emis de SPN TEODORESCU DORINA - PRICOP LUIZA;		
B2	Intabulare, drept de PROPRIETATE, dobandit prin Conventie, cota actuala 1/2, cota initiala 1/1	A1
	1) **DUMITRAŞ CONSTANTIN-CRISTIAN**, bun propriu	
1824 / 26/01/2016		
Act Notarial nr. 92, din 21/01/2016 emis de SPN Teodorescu Dorina-Pricop Luiza-Dorohoi;		
B4	Intabulare, drept de PROPRIETATE, dobandit prin Conventie, cota actuala 1/2, cota initiala 1/2	A1
	1) **DUMITRAŞ CONSTANTIN-CRISTIAN**, bun propriu	

C. Partea III. SARCINI .

Inscrieri privind dezmembramintele dreptului de proprietate, drepturi reale de garanţie şi sarcini	Referinţe
NU SUNT	

Anexa Nr. 1 La Partea I

Teren

Nr cadastral	Suprafaţa (mp)*	Observaţii / Referinţe
50290	5.500	

* Suprafaţa este determinată in planul de proiecţie Stereo 70.

DETALII LINIARE IMOBIL

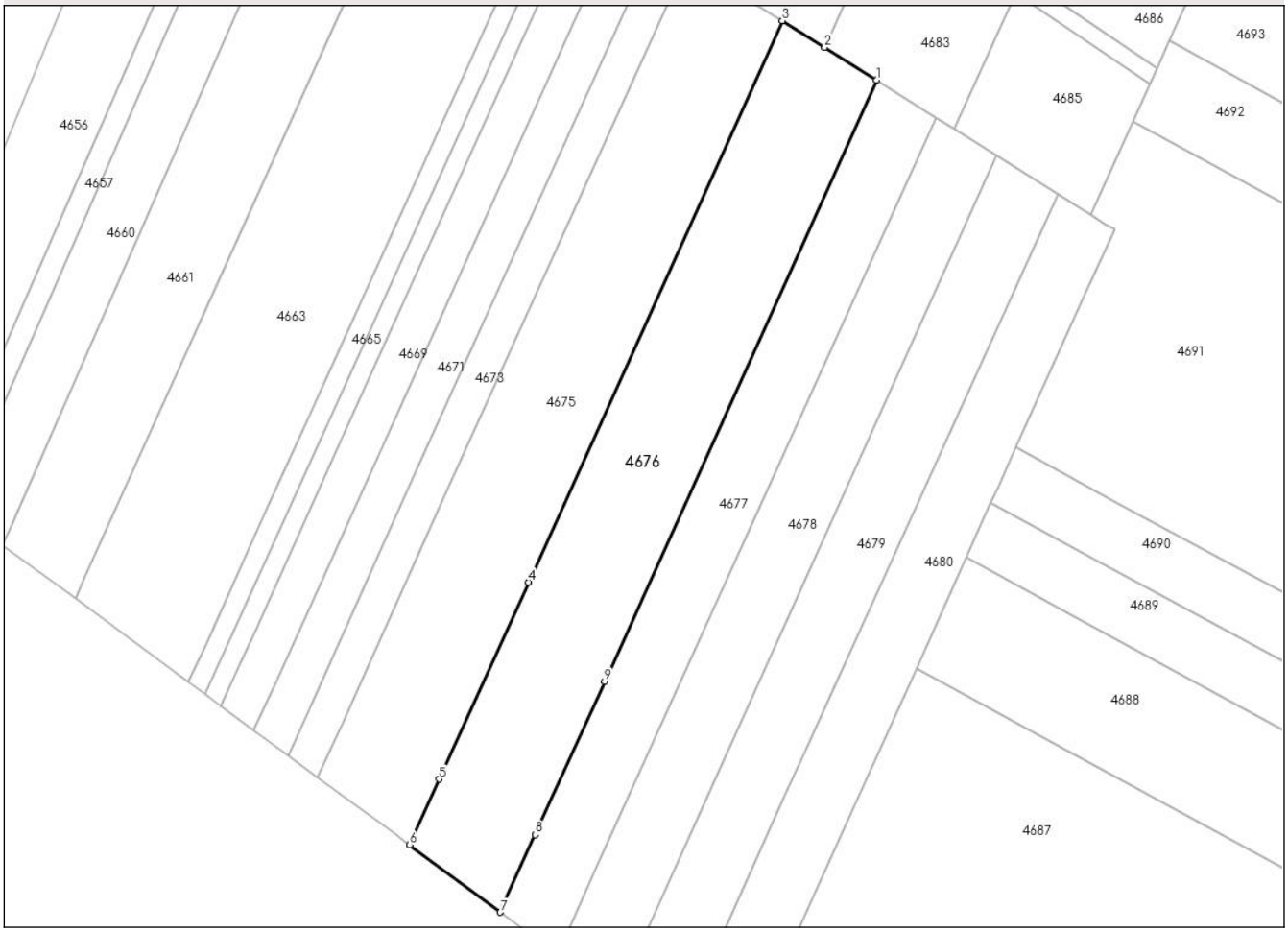

Date referitoare la teren

Crt	Categorie folosință	Intra vilan	Suprafaţa (mp)	Tarla	Parcelă	Nr. topo	Observaţii / Referinţe
1	vie	NU	3.862	17	250/2	-	
2	faneata	NU	1.163	17	248/7	-	
3	faneata	DA	475	17	248/7	-	

Lungime Segmente
1) Valorile lungimilor segmentelor sunt obţinute din proiecţie în plan.

Punct început	X / Y	Punct sfârşit	X / Y	Lungime segment (** (m)
1	619.735,9 723.337,673	2	619.723,712 723.345,317	14.387
2	619.723,712 723.345,317	3	619.713,797 723.351,536	11.704
3	619.713,797 723.351,536	4	619.654,315 723.220,153	144.221
4	619.654,315 723.220,153	5	619.633,443 723.174,05	50.608

Document care conține date cu caracter personal, protejat de prevederile Regulamentului (UE) nr. 679/2016 și Legii 190/2018

Punct început	X / Y	Punct sfârşit	X / Y	Lungime segment (** (m)
5	619.633,443 723.174,05	6	619.626,482 723.158,676	16.876
6	619.626,482 723.158,676	7	619.647,73 723.142,924	26.45
7	619.647,73 723.142,924	8	619.655,937 723.161,051	19.898
8	619.655,937 723.161,051	9	619.672,169 723.196,905	39.357
9	619.672,169 723.196,905	1	619.735,9 723.337,673	154.523

** Lungimile segmentelor sunt determinate în planul de proiecţie Stereo 70 şi sunt rotunjite la 1 milimetru.
*** Distanţa dintre puncte este formată din segmente cumulate ce sunt mai mici decât valoarea 1 milimetru.

Document care conține date cu caracter personal, protejat de prevederile Regulamentului (UE) nr. 679/2016 și Legii 190/2018

DATE DESPRE IMOBILUL NR. 4677

Oficiul de Cadastru şi Publicitate Imobiliară BOTOSANI
Biroul de Cadastru şi Publicitate Imobiliară Dorohoi

A. Partea I. Descrierea imobilului

TEREN Necunoscut

Adresa: Loc. Cordareni, Jud. Botosani

Nr. Crt	Nr cadastral Nr. topografic	Suprafaţa* (mp)	Observaţii / Referinţe
A1		3.500	Sector cadastral:39 Teren neimprejmuit;

B. Partea II. Proprietari şi acte

Inscrieri privitoare la dreptul de proprietate şi alte drepturi reale		Referinţe
/		
Act Administrativ nr. 116070, din 28/12/2002 emis de Comisia Judeteana Botosani;		
B1	Intabulare, drept de PROPRIETATE, dobandit prin Reconstituire, cota actuala 1/1	A1
	1) **AMURĂRIŢĂ NECULAI**, Lipsă CNP, bun propriu.	

C. Partea III. SARCINI .

Inscrieri privind dezmembramintele dreptului de proprietate, drepturi reale de garanţie şi sarcini	Referinţe
NU SUNT	

Document care conține date cu caracter personal, protejat de prevederile Regulamentului (UE) nr. 679/2016 și Legii 190/2018

Anexa Nr. 1 La Partea I

Teren

Nr cadastral	Suprafaţa (mp)*	Observaţii / Referinţe
	3.500	

* Suprafaţa este determinată in planul de proiecţie Stereo 70.

DETALII LINIARE IMOBIL

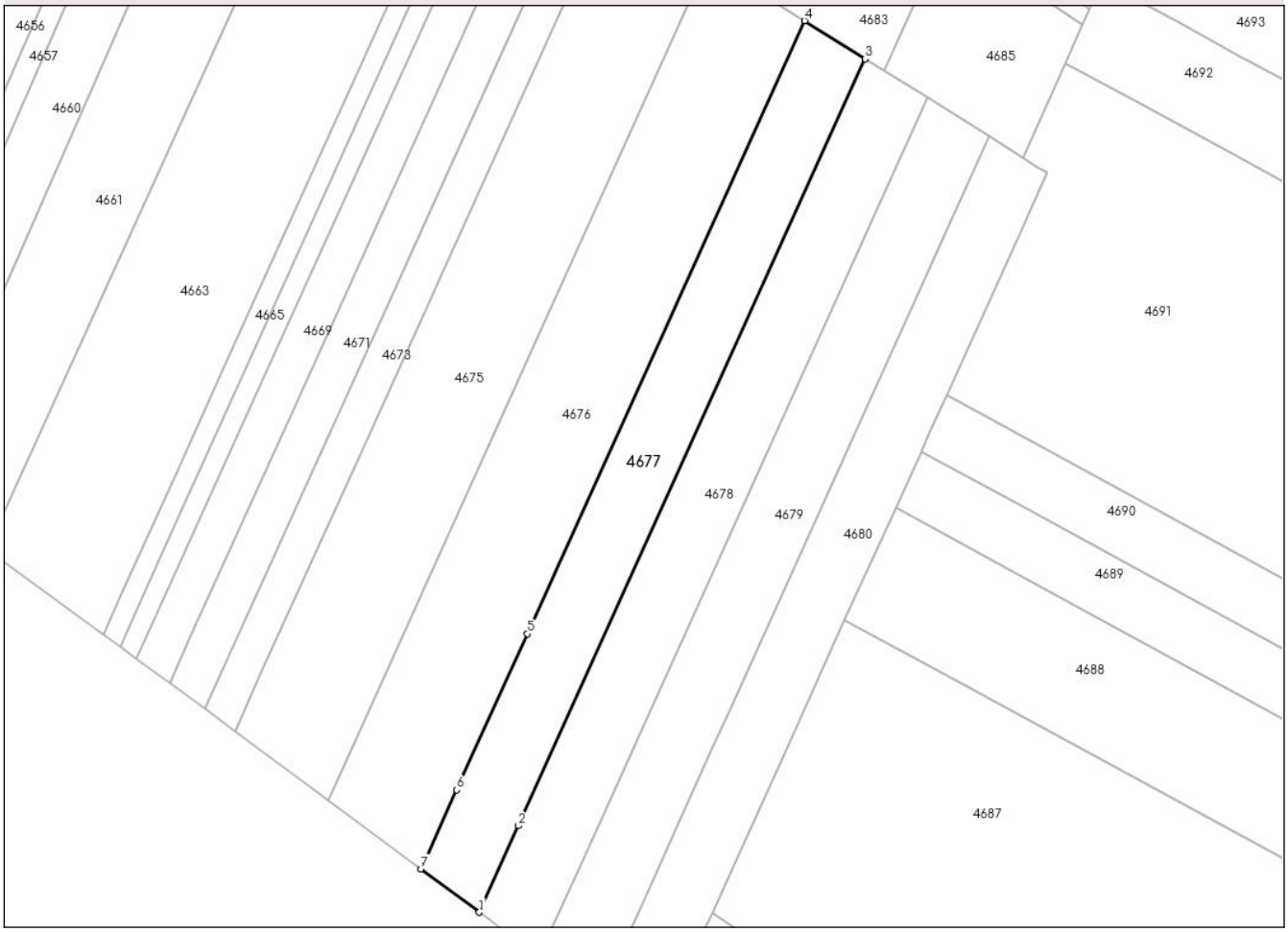

Date referitoare la teren

Crt	Categorie folosință	Intra vilan	Suprafaţa (mp)	Tarla	Parcelă	Nr. topo	Observaţii / Referinţe
1	vie	NU	2.816	17	250/4	-	
2	faneata	NU	343	17	248/8	-	
3	faneata	DA	298	17	248/8	-	
4	vie	DA	43	17	250/4	-	

Lungime Segmente
1) Valorile lungimilor segmentelor sunt obţinute din proiecţie în plan.

Punct început	X / Y	Punct sfârşit	X / Y	Lungime segment (** (m)
1	619.661,144 723.132,979	2	619.670,138 723.152,844	21.806
2	619.670,138 723.152,844	3	619.749,855 723.328,921	193.282
3	619.749,855 723.328,921	4	619.735,9 723.337,673	16.472

Document care conține date cu caracter personal, protejat de prevederile Regulamentului (UE) nr. 679/2016 și Legii 190/2018

Punct început	X / Y	Punct sfârşit	X / Y	Lungime segment (** (m)
4	619.735,9 723.337,673	5	619.672,169 723.196,905	154.523
5	619.672,169 723.196,905	6	619.655,937 723.161,051	39.357
6	619.655,937 723.161,051	7	619.647,73 723.142,924	19.898
7	619.647,73 723.142,924	1	619.661,144 723.132,979	16.698

** Lungimile segmentelor sunt determinate în planul de proiecţie Stereo 70 şi sunt rotunjite la 1 milimetru.
*** Distanţa dintre puncte este formată din segmente cumulate ce sunt mai mici decât valoarea 1 milimetru.

Document care conține date cu caracter personal, protejat de prevederile Regulamentului (UE) nr. 679/2016 și Legii 190/2018

DATE DESPRE IMOBILUL NR. 4678

Oficiul de Cadastru şi Publicitate Imobiliară BOTOSANI
Biroul de Cadastru şi Publicitate Imobiliară Dorohoi

A. Partea I. Descrierea imobilului

TEREN Necunoscut

Adresa: Loc. Cordareni, Jud. Botosani

Nr. Crt	Nr cadastral Nr. topografic	Suprafaţa* (mp)	Observaţii / Referinţe
A1	56039	3.600	Sector cadastral:39 Teren neimprejmuit;

B. Partea II. Proprietari şi acte

Inscrieri privitoare la dreptul de proprietate şi alte drepturi reale		Referinţe
47113 / 19/12/2024		
Act Notarial nr. 1715, din 19/12/2024 emis de BIN Alexandru Amarie,Dorohoi;		
B8	Intabulare, drept de PROPRIETATE, dobandit prin Conventie, cota actuala 1/2, cota initiala 1/2	A1
	1) **RUGINĂ SORIN-ION**, bun propriu	
B9	Intabulare, drept de PROPRIETATE, dobandit prin Conventie, cota actuala 1/2, cota initiala 1/2	A1
	1) **RUGINĂ MIHAELA**, bun propriu	

C. Partea III. SARCINI .

Inscrieri privind dezmembramintele dreptului de proprietate, drepturi reale de garanţie şi sarcini	Referinţe
NU SUNT	

Document care conține date cu caracter personal, protejat de prevederile Regulamentului (UE) nr. 679/2016 și Legii 190/2018

Anexa Nr. 1 La Partea I

Teren

Nr cadastral	Suprafaţa (mp)*	Observaţii / Referinţe
56039	3.600	

* Suprafaţa este determinată in planul de proiecţie Stereo 70.

DETALII LINIARE IMOBIL

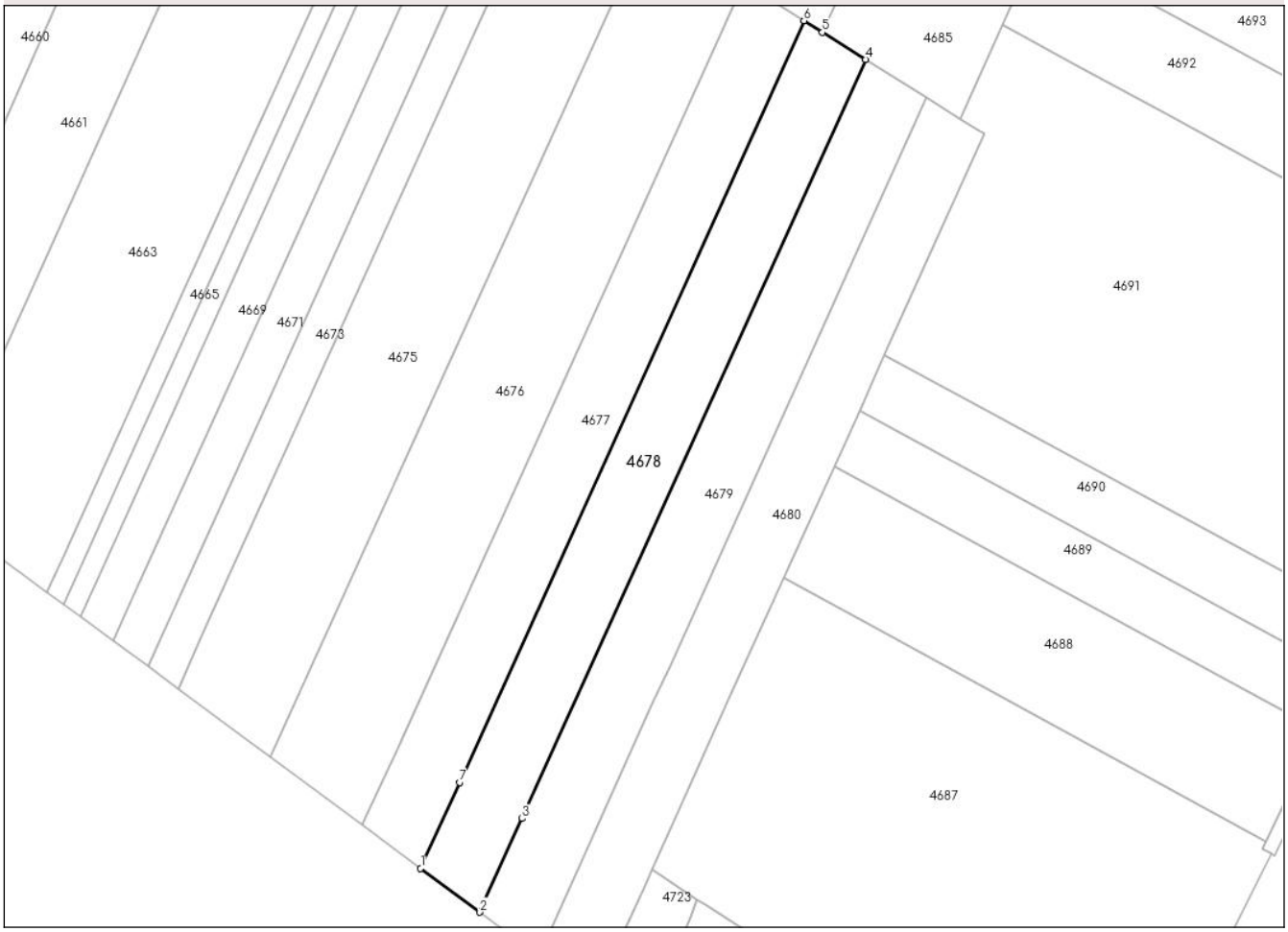

Date referitoare la teren

Crt	Categorie folosință	Intra vilan	Suprafaţa (mp)	Tarla	Parcelă	Nr. topo	Observaţii / Referinţe
1	arabil	NU	3.220	17	250/5	-	
2	vie	DA	380	17	250/5	-	

Lungime Segmente
1) Valorile lungimilor segmentelor sunt obţinute din proiecţie în plan.

Punct început	X / Y	Punct sfârşit	X / Y	Lungime segment (** (m)
1	619.661,144 723.132,979	2	619.674,858 723.122,813	17.071
2	619.674,858 723.122,813	3	619.684,656 723.144,455	23.757
3	619.684,656 723.144,455	4	619.764,12 723.319,973	192.668
4	619.764,12 723.319,973	5	619.754,159 723.326,221	11.758

Document care conține date cu caracter personal, protejat de prevederile Regulamentului (UE) nr. 679/2016 și Legii 190/2018

Punct început	X / Y	Punct sfârşit	X / Y	Lungime segment (** (m)
5	619.754,159 723.326,221	6	619.749,855 723.328,921	5.081
6	619.749,855 723.328,921	7	619.670,138 723.152,844	193.282
7	619.670,138 723.152,844	1	619.661,144 723.132,979	21.806

** Lungimile segmentelor sunt determinate în planul de proiecţie Stereo 70 şi sunt rotunjite la 1 milimetru.
*** Distanţa dintre puncte este formată din segmente cumulate ce sunt mai mici decât valoarea 1 milimetru.

Document care conține date cu caracter personal, protejat de prevederile Regulamentului (UE) nr. 679/2016 și Legii 190/2018

DATE DESPRE IMOBILUL NR. 4679

Oficiul de Cadastru şi Publicitate Imobiliară BOTOSANI
Biroul de Cadastru şi Publicitate Imobiliară Dorohoi

A. Partea I. Descrierea imobilului

TEREN Necunoscut

Adresa: Loc. Cordareni, Jud. Botosani

Nr. Crt	Nr cadastral Nr. topografic	Suprafaţa* (mp)	Observaţii / Referinţe
A1		3.600	Sector cadastral:39 Teren neimprejmuit;

B. Partea II. Proprietari şi acte

Inscrieri privitoare la dreptul de proprietate şi alte drepturi reale		Referinţe
/		
Act Administrativ nr. 147005, din 23/02/2004 emis de Comisia Judeteana Botosani;		
B1	Intabulare, drept de PROPRIETATE, dobandit prin Reconstituire, cota actuala 1/1	A1
	1) **MISCARI IOAN**, Lipsă CNP 2) **NECHIFOR MARIA**, Lipsă CNP, bun comun.	

C. Partea III. SARCINI .

Inscrieri privind dezmembramintele dreptului de proprietate, drepturi reale de garanţie şi sarcini	Referinţe
NU SUNT	

Document care conține date cu caracter personal, protejat de prevederile Regulamentului (UE) nr. 679/2016 și Legii 190/2018

Anexa Nr. 1 La Partea I

Teren

Nr cadastral	Suprafaţa (mp)*	Observaţii / Referinţe
	3.600	

* Suprafaţa este determinată in planul de proiecţie Stereo 70.

DETALII LINIARE IMOBIL

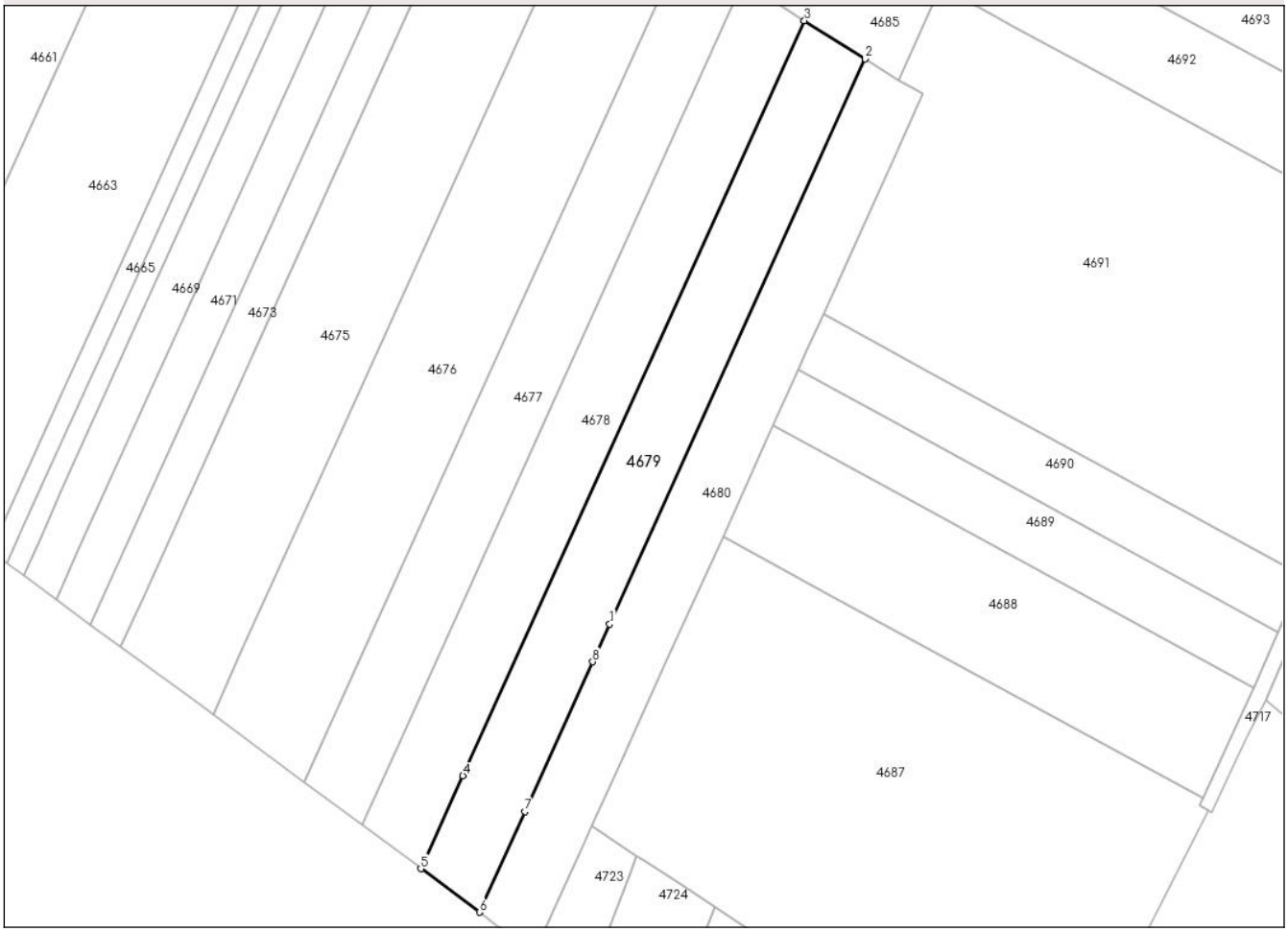

Date referitoare la teren

Crt	Categorie folosință	Intra vilan	Suprafaţa (mp)	Tarla	Parcelă	Nr. topo	Observaţii / Referinţe
1	vie	NU	3.190	17	250/5	-	
2	vie	DA	410	17	250/5	-	

Lungime Segmente
1) Valorile lungimilor segmentelor sunt obţinute din proiecţie în plan.

Punct început	X / Y	Punct sfârşit	X / Y	Lungime segment (** (m)
1	619.718,806 723.179,678	2	619.778,297 723.311,081	144.243
2	619.778,297 723.311,081	3	619.764,12 723.319,973	16.735
3	619.764,12 723.319,973	4	619.684,656 723.144,455	192.668
4	619.684,656 723.144,455	5	619.674,858 723.122,813	23.757

Document care conține date cu caracter personal, protejat de prevederile Regulamentului (UE) nr. 679/2016 și Legii 190/2018

Punct început	X / Y	Punct sfârşit	X / Y	Lungime segment (** (m)
5	619.674,858 723.122,813	6	619.688,486 723.112,709	16.965
6	619.688,486 723.112,709	7	619.699,084 723.136,116	25.694
7	619.699,084 723.136,116	8	619.714,839 723.170,916	38.2
8	619.714,839 723.170,916	1	619.718,806 723.179,678	9.618

** Lungimile segmentelor sunt determinate în planul de proiecţie Stereo 70 şi sunt rotunjite la 1 milimetru.
*** Distanţa dintre puncte este formată din segmente cumulate ce sunt mai mici decât valoarea 1 milimetru.

Document care conține date cu caracter personal, protejat de prevederile Regulamentului (UE) nr. 679/2016 și Legii 190/2018

DATE DESPRE IMOBILUL NR. 4680

Oficiul de Cadastru şi Publicitate Imobiliară BOTOSANI
Biroul de Cadastru şi Publicitate Imobiliară Dorohoi

A. Partea I. Descrierea imobilului

TEREN Necunoscut

Adresa: Loc. Cordareni, Jud. Botosani

Nr. Crt	Nr cadastral Nr. topografic	Suprafaţa* (mp)	Observaţii / Referinţe
A1		3.400	Sector cadastral:39 Teren neimprejmuit; Conform titlului de proprietate, imobilul este situat in pc 256/4, 257/3

B. Partea II. Proprietari şi acte

Inscrieri privitoare la dreptul de proprietate şi alte drepturi reale		Referinţe
/		
Act Administrativ nr. 82260, din 17/12/1998 emis de Comisia Judeteana Botosani;		
B1	Intabulare, drept de PROPRIETATE, dobandit prin Reconstituire, cota actuala 1/1	A1
	1) **GOLOGAN CONSTANTIN**, Lipsă CNP, bun propriu.	

C. Partea III. SARCINI .

Inscrieri privind dezmembramintele dreptului de proprietate, drepturi reale de garanţie şi sarcini	Referinţe
NU SUNT	

Document care conține date cu caracter personal, protejat de prevederile Regulamentului (UE) nr. 679/2016 și Legii 190/2018

Anexa Nr. 1 La Partea I

Teren

Nr cadastral	Suprafaţa (mp)*	Observaţii / Referinţe
	3.400	Conform titlului de proprietate, imobilul este situat in pc 256/4, 257/3

* Suprafaţa este determinată in planul de proiecţie Stereo 70.

DETALII LINIARE IMOBIL

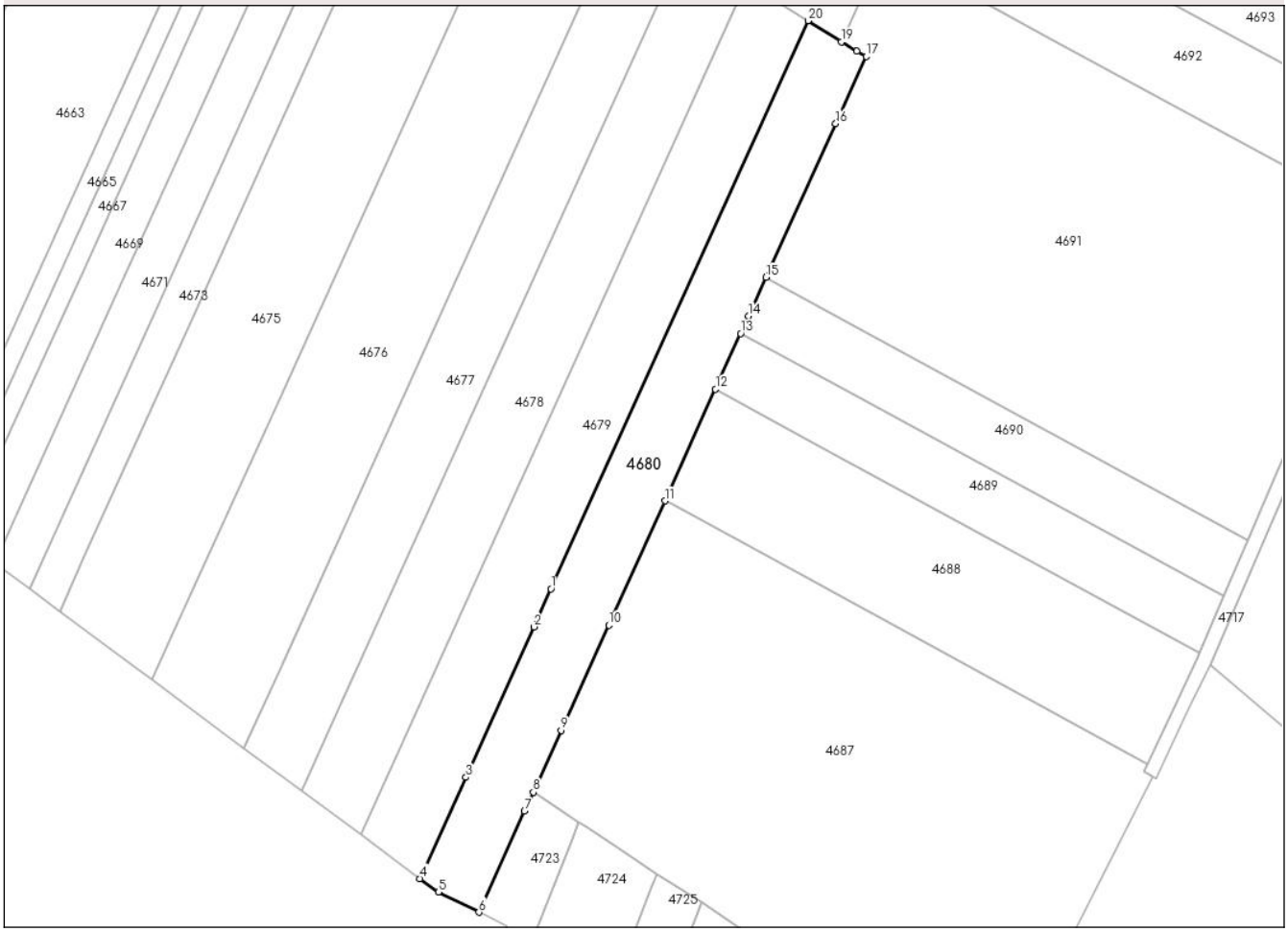

Date referitoare la teren

Crt	Categorie folosință	Intra vilan	Suprafaţa (mp)	Tarla	Parcelă	Nr. topo	Observaţii / Referinţe
1	vie	DA	406	17	250	-	
2	faneata	NU	284	17	251	-	
3	vie	NU	1.910	17	250	-	
4	faneata	NU	342	17	253	-	
5	vie	NU	458	17	250	-	

Lungime Segmente
1) Valorile lungimilor segmentelor sunt obţinute din proiecţie în plan.

Punct început	X / Y	Punct sfârşit	X / Y	Lungime segment (** (m)
1	619.718,806 723.179,678	2	619.714,839 723.170,916	9.618
2	619.714,839 723.170,916	3	619.699,084 723.136,116	38.2

Document care conține date cu caracter personal, protejat de prevederile Regulamentului (UE) nr. 679/2016 și Legii 190/2018

Punct început	X / Y	Punct sfârşit	X / Y	Lungime segment (** (m)
3	619.699,084 723.136,116	4	619.688,486 723.112,709	25.694
4	619.688,486 723.112,709	5	619.692,721 723.109,569	5.272
5	619.692,721 723.109,569	6	619.702,101 723.104,925	10.467
6	619.702,101 723.104,925	7	619.712,669 723.128,266	25.622
7	619.712,669 723.128,266	8	619.714,67 723.132,685	4.851
8	619.714,67 723.132,685	9	619.721,135 723.146,967	15.677
9	619.721,135 723.146,967	10	619.732,155 723.171,307	26.718
10	619.732,155 723.171,307	11	619.745,17 723.200,053	31.555
11	619.745,17 723.200,053	12	619.756,857 723.225,868	28.337
12	619.756,857 723.225,868	13	619.762,703 723.238,779	14.173
13	619.762,703 723.238,779	14	619.764,518 723.242,789	4.402
14	619.764,518 723.242,789	15	619.768,561 723.251,719	9.803
15	619.768,561 723.251,719	16	619.784,673 723.287,307	39.065
16	619.784,673 723.287,307	17	619.791,717 723.302,866	17.079
17	619.791,717 723.302,866	18	619.789,589 723.304,0	2.411
18	619.789,589 723.304,0	19	619.786,039 723.306,226	4.19
19	619.786,039 723.306,226	20	619.778,297 723.311,081	9.138
20	619.778,297 723.311,081	1	619.718,806 723.179,678	144.243

** Lungimile segmentelor sunt determinate în planul de proiecţie Stereo 70 şi sunt rotunjite la 1 milimetru.
*** Distanţa dintre puncte este formată din segmente cumulate ce sunt mai mici decât valoarea 1 milimetru.

Document care conține date cu caracter personal, protejat de prevederile Regulamentului (UE) nr. 679/2016 și Legii 190/2018

DATE DESPRE IMOBILUL NR. 4681

Oficiul de Cadastru şi Publicitate Imobiliară BOTOSANI
Biroul de Cadastru şi Publicitate Imobiliară Dorohoi

A. Partea I. Descrierea imobilului

TEREN Extravilan

Adresa: Jud. Botosani

Nr. Crt	Nr cadastral Nr. topografic	Suprafaţa* (mp)	Observaţii / Referinţe
A1		1.403	Sector cadastral:39 Teren neimprejmuit; Conform titlului de proprietate, imobilul este situat in pc 250/8, 256/1 si diferenta de suprafata se afla la ID nr. 4682

B. Partea II. Proprietari şi acte

Inscrieri privitoare la dreptul de proprietate şi alte drepturi reale		Referinţe
/		
Act Administrativ nr. 104127, din 03/11/2002 emis de Comisia Judeteana Botosani;		
B1	Intabulare, drept de PROPRIETATE, dobandit prin Reconstituire, cota actuala 1/1	A1
	1) **CHIORESCU ILIE**, Lipsă CNP, bun propriu.	

C. Partea III. SARCINI .

Inscrieri privind dezmembramintele dreptului de proprietate, drepturi reale de garanţie şi sarcini	Referinţe
NU SUNT	

Document care conține date cu caracter personal, protejat de prevederile Regulamentului (UE) nr. 679/2016 și Legii 190/2018

Anexa Nr. 1 La Partea I

Teren

Nr cadastral	Suprafaţa (mp)*	Observaţii / Referinţe
	1.403	Conform titlului de proprietate, imobilul este situat in pc 250/8, 256/1 si diferenta de suprafata se afla la ID nr. 4682

* Suprafaţa este determinată in planul de proiecţie Stereo 70.

DETALII LINIARE IMOBIL

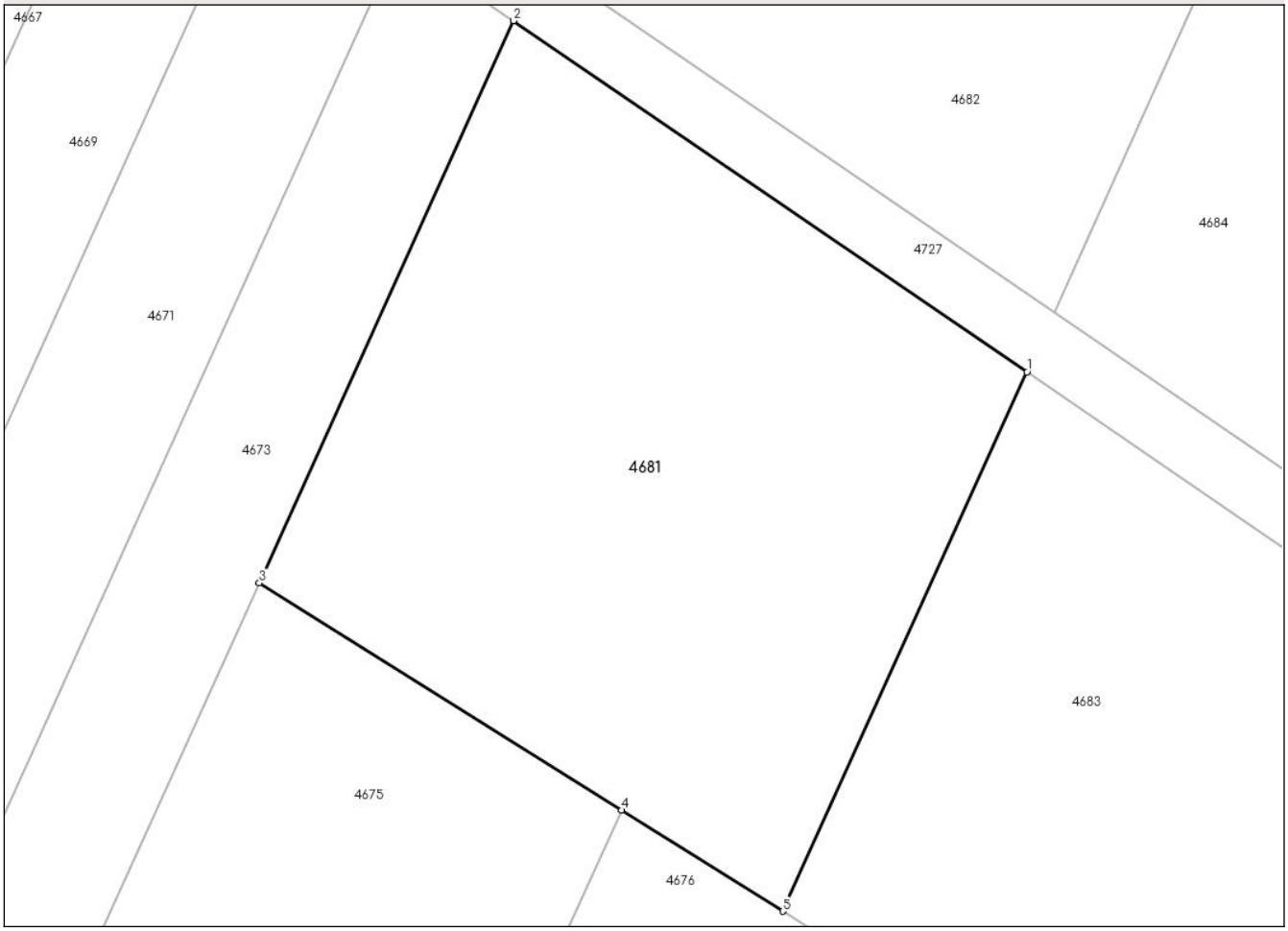

Date referitoare la teren

Crt	Categorie folosință	Intra vilan	Suprafaţa (mp)	Tarla	Parcelă	Nr. topo	Observaţii / Referinţe
1	vie	NU	1.403	17	250/8	-	

Lungime Segmente
1) Valorile lungimilor segmentelor sunt obţinute din proiecţie în plan.

Punct început	X / Y	Punct sfârşit	X / Y	Lungime segment (** (m)
1	619.738,745 723.378,521	2	619.707,151 723.400,147	38.287
2	619.707,151 723.400,147	3	619.691,48 723.365,533	37.996
3	619.691,48 723.365,533	4	619.713,797 723.351,536	26.343
4	619.713,797 723.351,536	5	619.723,712 723.345,317	11.704
5	619.723,712 723.345,317	1	619.738,745 723.378,521	36.449

Document care conține date cu caracter personal, protejat de prevederile Regulamentului (UE) nr. 679/2016 și Legii 190/2018

** Lungimile segmentelor sunt determinate în planul de proiecţie Stereo 70 şi sunt rotunjite la 1 milimetru.
*** Distanţa dintre puncte este formată din segmente cumulate ce sunt mai mici decât valoarea 1 milimetru.

Document care conține date cu caracter personal, protejat de prevederile Regulamentului (UE) nr. 679/2016 și Legii 190/2018

DATE DESPRE IMOBILUL NR. 4682

Oficiul de Cadastru şi Publicitate Imobiliară BOTOSANI
Biroul de Cadastru şi Publicitate Imobiliară Dorohoi

A. Partea I. Descrierea imobilului

TEREN Extravilan

Adresa: Jud. Botosani

Nr. Crt	Nr cadastral Nr. topografic	Suprafaţa* (mp)	Observaţii / Referinţe
A1		5.397	Sector cadastral:39 Teren neimprejmuit; Conform titlului de proprietate, imobilul este situat in pc 250/8, 256/1 si diferenta de suprafata se afla la ID nr. 4681

B. Partea II. Proprietari şi acte

Inscrieri privitoare la dreptul de proprietate şi alte drepturi reale		Referinţe
/		
Act Administrativ nr. 104127, din 03/11/2002 emis de Comisia Judeteana Botosani;		
B1	Intabulare, drept de PROPRIETATE, dobandit prin Reconstituire, cota actuala 1/1	A1
	1) **CHIORESCU ILIE**, Lipsă CNP, bun propriu.	

C. Partea III. SARCINI .

Inscrieri privind dezmembramintele dreptului de proprietate, drepturi reale de garanţie şi sarcini	Referinţe
NU SUNT	

Document care conține date cu caracter personal, protejat de prevederile Regulamentului (UE) nr. 679/2016 și Legii 190/2018

Anexa Nr. 1 La Partea I

Teren

Nr cadastral	Suprafaţa (mp)*	Observaţii / Referinţe
	5.397	Conform titlului de proprietate, imobilul este situat in pc 250/8, 256/1 si diferenta de suprafata se afla la ID nr. 4681

* Suprafaţa este determinată in planul de proiecţie Stereo 70.

DETALII LINIARE IMOBIL

Date referitoare la teren

Crt	Categorie folosință	Intra vilan	Suprafaţa (mp)	Tarla	Parcelă	Nr. topo	Observaţii / Referinţe
1	vie	NU	496	17	250/8	-	
2	vie	NU	4.432	17	256/1	-	
3	faneata	NU	469	17	257	-	

Lungime Segmente

1) Valorile lungimilor segmentelor sunt obţinute din proiecţie în plan.

Punct început	X / Y	Punct sfârşit	X / Y	Lungime segment (** (m)
1	619.767,684 723.533,851	2	619.713,791 723.414,814	130.669
2	619.713,791 723.414,814	3	619.708,825 723.403,844	12.042
3	619.708,825 723.403,844	4	619.740,417 723.382,213	38.288

Document care conține date cu caracter personal, protejat de prevederile Regulamentului (UE) nr. 679/2016 și Legii 190/2018

Punct început	X / Y	Punct sfârşit	X / Y	Lungime segment (** (m)
4	619.740,417 723.382,213	5	619.746,453 723.395,546	14.636
5	619.746,453 723.395,546	6	619.761,096 723.427,89	35.504
6	619.761,096 723.427,89	7	619.799,639 723.513,023	93.452
7	619.799,639 723.513,023	1	619.767,684 723.533,851	38.144

** Lungimile segmentelor sunt determinate în planul de proiecţie Stereo 70 şi sunt rotunjite la 1 milimetru.
*** Distanţa dintre puncte este formată din segmente cumulate ce sunt mai mici decât valoarea 1 milimetru.

Document care conține date cu caracter personal, protejat de prevederile Regulamentului (UE) nr. 679/2016 și Legii 190/2018

DATE DESPRE IMOBILUL NR. 4683

Oficiul de Cadastru şi Publicitate Imobiliară BOTOSANI
Biroul de Cadastru şi Publicitate Imobiliară Dorohoi

A. Partea I. Descrierea imobilului

TEREN Extravilan

Adresa: Jud. Botosani

Nr. Crt	Nr cadastral Nr. topografic	Suprafaţa* (mp)	Observaţii / Referinţe
A1		1.272	Sector cadastral:39 Teren neimprejmuit; Conform titlului de proprietate, imobilul este situat in pc 250/7, 256/2 si diferenta de suprafata se afla la ID nr. 4684

B. Partea II. Proprietari şi acte

Inscrieri privitoare la dreptul de proprietate şi alte drepturi reale		Referinţe
/		
Act Administrativ nr. 82255, din 17/12/1998 emis de Comisia Judeteana Botosani;		
B1	Intabulare, drept de PROPRIETATE, dobandit prin Reconstituire, cota actuala 1/1	A1
	1) **SORGOT AURICA**, Lipsă CNP, bun propriu.	

C. Partea III. SARCINI .

Inscrieri privind dezmembramintele dreptului de proprietate, drepturi reale de garanţie şi sarcini	Referinţe
NU SUNT	

Document care conține date cu caracter personal, protejat de prevederile Regulamentului (UE) nr. 679/2016 și Legii 190/2018

Anexa Nr. 1 La Partea I

Teren

Nr cadastral	Suprafaţa (mp)*	Observaţii / Referinţe
	1.272	Conform titlului de proprietate, imobilul este situat in pc 250/7, 256/2 si diferenta de suprafata se afla la ID nr. 4684

* Suprafaţa este determinată in planul de proiecţie Stereo 70.

DETALII LINIARE IMOBIL

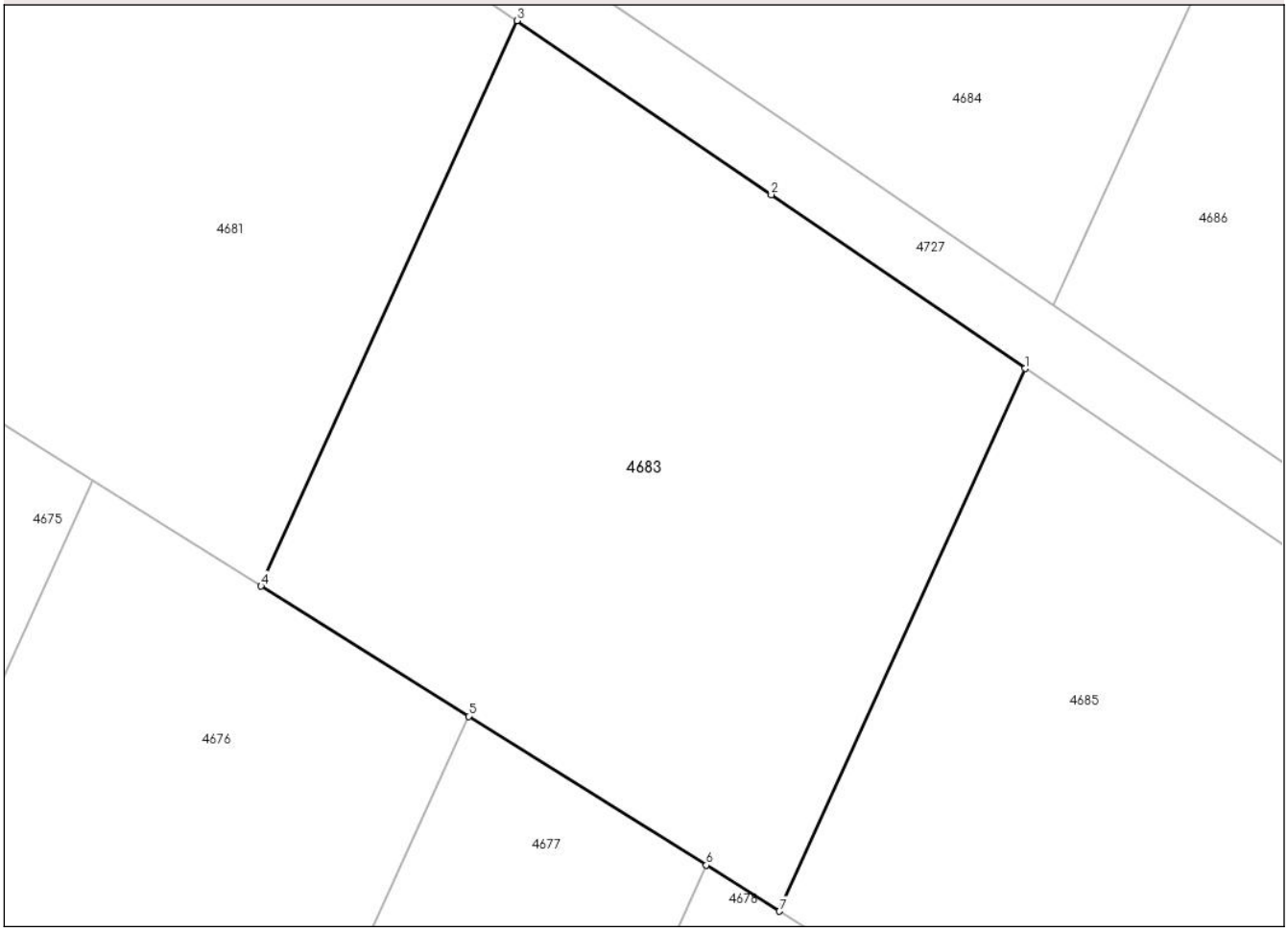

Date referitoare la teren

Crt	Categorie folosință	Intra vilan	Suprafaţa (mp)	Tarla	Parcelă	Nr. topo	Observaţii / Referinţe
1	vie	NU	1.272	17	250/7	-	

Lungime Segmente
1) Valorile lungimilor segmentelor sunt obţinute din proiecţie în plan.

Punct început	X / Y	Punct sfârşit	X / Y	Lungime segment (** (m)
1	619.768,586 723.358,088	2	619.753,676 723.368,302	18.073
2	619.753,676 723.368,302	3	619.738,745 723.378,521	18.093
3	619.738,745 723.378,521	4	619.723,712 723.345,317	36.449
4	619.723,712 723.345,317	5	619.735,9 723.337,673	14.387
5	619.735,9 723.337,673	6	619.749,855 723.328,921	16.472

Document care conține date cu caracter personal, protejat de prevederile Regulamentului (UE) nr. 679/2016 și Legii 190/2018

Punct început	X / Y	Punct sfârşit	X / Y	Lungime segment (** (m)
6	619.749,855 723.328,921	7	619.754,159 723.326,221	5.081
7	619.754,159 723.326,221	1	619.768,586 723.358,088	34.981

** Lungimile segmentelor sunt determinate în planul de proiecţie Stereo 70 şi sunt rotunjite la 1 milimetru.
*** Distanţa dintre puncte este formată din segmente cumulate ce sunt mai mici decât valoarea 1 milimetru.

Document care conține date cu caracter personal, protejat de prevederile Regulamentului (UE) nr. 679/2016 și Legii 190/2018

DATE DESPRE IMOBILUL NR. 4684

Oficiul de Cadastru şi Publicitate Imobiliară BOTOSANI
Biroul de Cadastru şi Publicitate Imobiliară Dorohoi

A. Partea I. Descrierea imobilului

TEREN Extravilan

Adresa: Jud. Botosani

Nr. Crt	Nr cadastral Nr. topografic	Suprafaţa* (mp)	Observaţii / Referinţe
A1		5.128	Sector cadastral:39 Teren neimprejmuit; Conform titlului de proprietate, imobilul este situat in pc 250/7, 256/2 si diferenta de suprafata se afla la ID nr. 4683

B. Partea II. Proprietari şi acte

Inscrieri privitoare la dreptul de proprietate şi alte drepturi reale		Referinţe
/		
Act Administrativ nr. 82255, din 17/12/1998 emis de Comisia Judeteana Botosani;		
B1	Intabulare, drept de PROPRIETATE, dobandit prin Reconstituire, cota actuala 1/1	A1
	1) **SORGOT AURICA**, Lipsă CNP, bun propriu.	

C. Partea III. SARCINI .

Inscrieri privind dezmembramintele dreptului de proprietate, drepturi reale de garanţie şi sarcini	Referinţe
NU SUNT	

Document care conține date cu caracter personal, protejat de prevederile Regulamentului (UE) nr. 679/2016 și Legii 190/2018

Anexa Nr. 1 La Partea I

Teren

Nr cadastral	Suprafaţa (mp)*	Observaţii / Referinţe
	5.128	Conform titlului de proprietate, imobilul este situat in pc 250/7, 256/2 si diferenta de suprafata se afla la ID nr. 4683

* Suprafaţa este determinată in planul de proiecţie Stereo 70.

DETALII LINIARE IMOBIL

Date referitoare la teren

Crt	Categorie folosință	Intra vilan	Suprafaţa (mp)	Tarla	Parcelă	Nr. topo	Observaţii / Referinţe
1	vie	NU	575	17	250/7	-	
2	faneata	NU	1.419	17	257	-	
3	vie	NU	3.134	17	256/2	-	

Lungime Segmente

1) Valorile lungimilor segmentelor sunt obţinute din proiecţie în plan.

Punct început	X / Y	Punct sfârşit	X / Y	Lungime segment (** (m)
1	619.770,258 723.361,78	2	619.777,537 723.377,858	17.649
2	619.777,537 723.377,858	3	619.793,507 723.413,133	38.722
3	619.793,507 723.413,133	4	619.829,824 723.493,348	88.053

Document care conține date cu caracter personal, protejat de prevederile Regulamentului (UE) nr. 679/2016 și Legii 190/2018

Punct început	X / Y	Punct sfârşit	X / Y	Lungime segment (** (m)
4	619.829,824 723.493,348	5	619.799,639 723.513,023	36.031
5	619.799,639 723.513,023	6	619.761,096 723.427,89	93.452
6	619.761,096 723.427,89	7	619.746,453 723.395,546	35.504
7	619.746,453 723.395,546	8	619.740,417 723.382,213	14.636
8	619.740,417 723.382,213	9	619.755,345 723.372,02	18.076
9	619.755,345 723.372,02	1	619.770,258 723.361,78	18.09

** Lungimile segmentelor sunt determinate în planul de proiecţie Stereo 70 şi sunt rotunjite la 1 milimetru.
*** Distanţa dintre puncte este formată din segmente cumulate ce sunt mai mici decât valoarea 1 milimetru.

Document care conține date cu caracter personal, protejat de prevederile Regulamentului (UE) nr. 679/2016 și Legii 190/2018

DATE DESPRE IMOBILUL NR. 4685

Oficiul de Cadastru şi Publicitate Imobiliară BOTOSANI
Biroul de Cadastru şi Publicitate Imobiliară Dorohoi

A. Partea I. Descrierea imobilului

TEREN Extravilan

Adresa: Jud. Botosani

Nr. Crt	Nr cadastral Nr. topografic	Suprafaţa* (mp)	Observaţii / Referinţe
A1		1.276	Sector cadastral:39 Teren neimprejmuit; Diferenta de suprafata se afla la ID nr. 4686

B. Partea II. Proprietari şi acte

Inscrieri privitoare la dreptul de proprietate şi alte drepturi reale		Referinţe
/		
Act Administrativ nr. 147073, din 30/06/2004 emis de Comisia Judeteana Botosani;		
B1	Intabulare, drept de PROPRIETATE, dobandit prin Reconstituire, cota actuala 1/1	A1
	1) **CHIORESCU ELISABETA**, Lipsă CNP, bun propriu.	

C. Partea III. SARCINI .

Inscrieri privind dezmembramintele dreptului de proprietate, drepturi reale de garanţie şi sarcini	Referinţe
NU SUNT	

Anexa Nr. 1 La Partea I

Teren

Nr cadastral	Suprafaţa (mp)*	Observaţii / Referinţe
	1.276	Diferenta de suprafata se afla la ID nr. 4686

* Suprafaţa este determinată in planul de proiecţie Stereo 70.

DETALII LINIARE IMOBIL

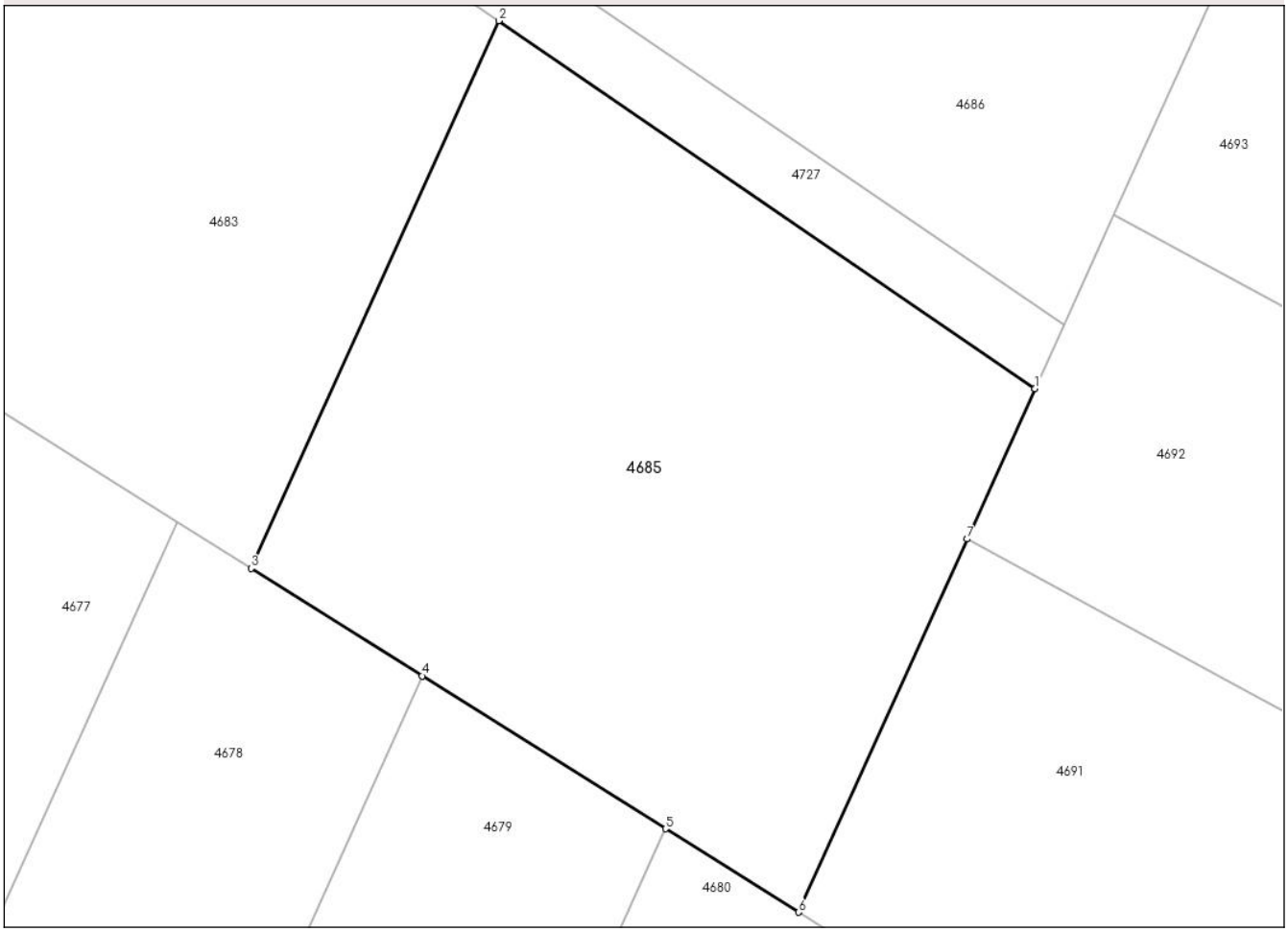

Date referitoare la teren

Crt	Categorie folosință	Intra vilan	Suprafaţa (mp)	Tarla	Parcelă	Nr. topo	Observaţii / Referinţe
1	vie	NU	1.276	17	250/9	-	

Lungime Segmente
1) Valorile lungimilor segmentelor sunt obţinute din proiecţie în plan.

Punct început	X / Y	Punct sfârşit	X / Y	Lungime segment (** (m)
1	619.799,829 723.336,686	2	619.768,586 723.358,088	37.87
2	619.768,586 723.358,088	3	619.754,159 723.326,221	34.981
3	619.754,159 723.326,221	4	619.764,12 723.319,973	11.758
4	619.764,12 723.319,973	5	619.778,297 723.311,081	16.735
5	619.778,297 723.311,081	6	619.786,039 723.306,226	9.138

Document care conține date cu caracter personal, protejat de prevederile Regulamentului (UE) nr. 679/2016 și Legii 190/2018

Punct început	X / Y	Punct sfârşit	X / Y	Lungime segment (** (m)
6	619.786,039 723.306,226	7	619.795,868 723.327,937	23.832
7	619.795,868 723.327,937	1	619.799,829 723.336,686	9.604

** Lungimile segmentelor sunt determinate în planul de proiecţie Stereo 70 şi sunt rotunjite la 1 milimetru.
*** Distanţa dintre puncte este formată din segmente cumulate ce sunt mai mici decât valoarea 1 milimetru.

Document care conține date cu caracter personal, protejat de prevederile Regulamentului (UE) nr. 679/2016 și Legii 190/2018

DATE DESPRE IMOBILUL NR. 4686

Oficiul de Cadastru şi Publicitate Imobiliară BOTOSANI
Biroul de Cadastru şi Publicitate Imobiliară Dorohoi

A. Partea I. Descrierea imobilului

TEREN Extravilan

Adresa: Jud. Botosani

Nr. Crt	Nr cadastral Nr. topografic	Suprafaţa* (mp)	Observaţii / Referinţe
A1		5.402	Sector cadastral:39 Teren neimprejmuit; Diferenta de suprafata se afla la ID nr. 4685

B. Partea II. Proprietari şi acte

Inscrieri privitoare la dreptul de proprietate şi alte drepturi reale		Referinţe
/		
Act Administrativ nr. 147073, din 30/06/2004 emis de Comisia Judeteana Botosani;		
B1	Intabulare, drept de PROPRIETATE, dobandit prin Reconstituire, cota actuala 1/1	A1
	1) **CHIORESCU ELISABETA**, Lipsă CNP, bun propriu.	

C. Partea III. SARCINI .

Inscrieri privind dezmembramintele dreptului de proprietate, drepturi reale de garanţie şi sarcini	Referinţe
NU SUNT	

Document care conține date cu caracter personal, protejat de prevederile Regulamentului (UE) nr. 679/2016 și Legii 190/2018

Anexa Nr. 1 La Partea I

Teren

Nr cadastral	Suprafaţa (mp)*	Observaţii / Referinţe
	5.402	Diferenta de suprafata se afla la ID nr. 4685

* Suprafaţa este determinată in planul de proiecţie Stereo 70.

DETALII LINIARE IMOBIL

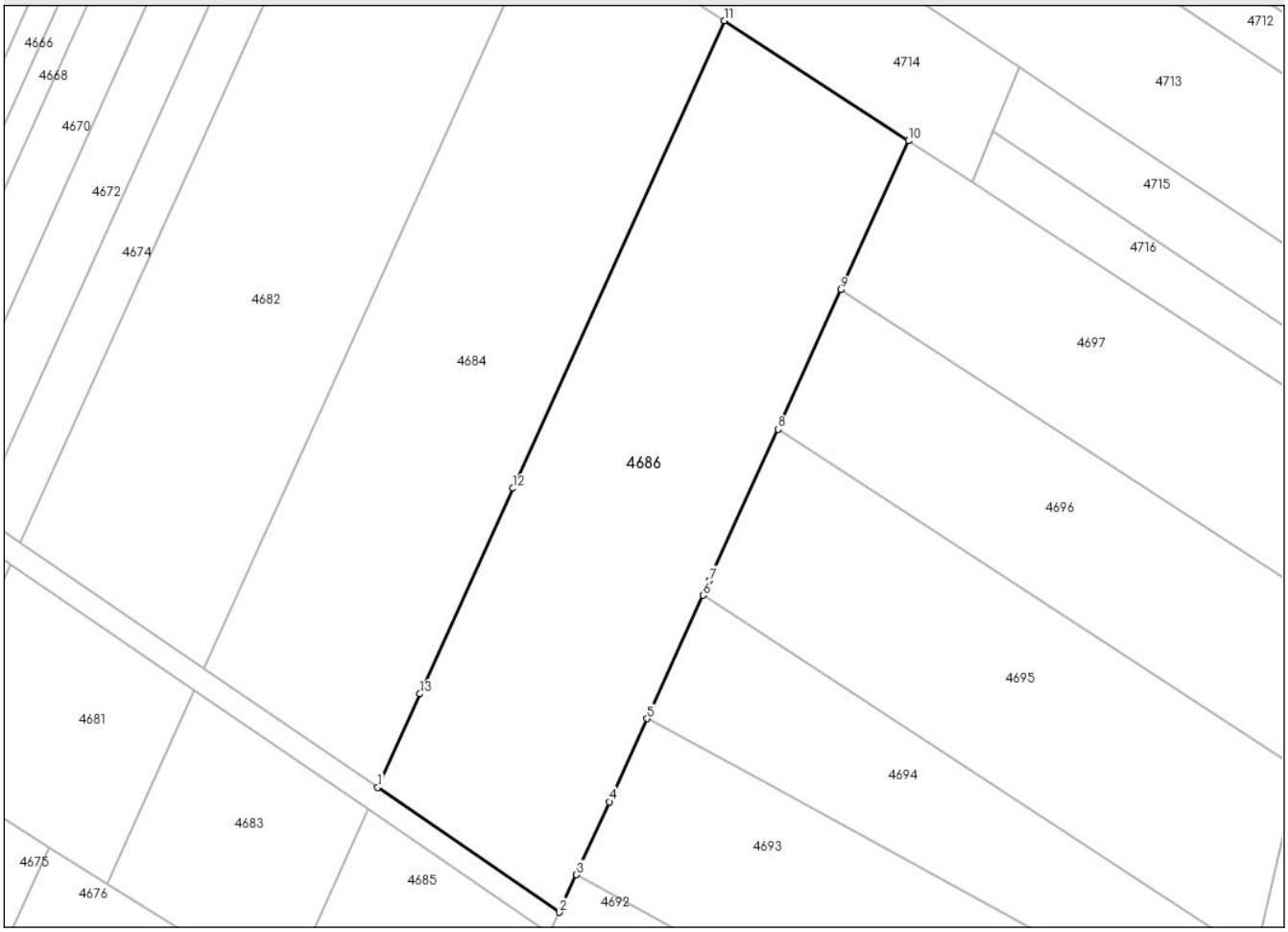

Date referitoare la teren

Crt	Categorie folosință	Intra vilan	Suprafaţa (mp)	Tarla	Parcelă	Nr. topo	Observaţii / Referinţe
1	vie	NU	717	17	250/9	-	
2	faneata	NU	1.416	17	257/4	-	
3	vie	NU	3.269	17	256/5	-	

Lungime Segmente

1) Valorile lungimilor segmentelor sunt obţinute din proiecţie în plan.

Punct început	X / Y	Punct sfârşit	X / Y	Lungime segment (** (m)
1	619.770,258 723.361,78	2	619.801,504 723.340,386	37.868
2	619.801,504 723.340,386	3	619.804,414 723.346,813	7.055
3	619.804,414 723.346,813	4	619.810,084 723.359,337	13.748
4	619.810,084 723.359,337	5	619.816,539 723.373,595	15.651

Document care conține date cu caracter personal, protejat de prevederile Regulamentului (UE) nr. 679/2016 și Legii 190/2018

Punct început	X / Y	Punct sfârşit	X / Y	Lungime segment (** (m)
5	619.816,539 723.373,595	6	619.826,127 723.394,772	23.246
6	619.826,127 723.394,772	7	619.827,251 723.397,254	2.725
7	619.827,251 723.397,254	8	619.839,028 723.423,268	28.556
8	619.839,028 723.423,268	9	619.849,855 723.447,183	26.252
9	619.849,855 723.447,183	10	619.861,43 723.472,748	28.063
10	619.861,43 723.472,748	11	619.829,824 723.493,348	37.727
11	619.829,824 723.493,348	12	619.793,507 723.413,133	88.053
12	619.793,507 723.413,133	13	619.777,537 723.377,858	38.722
13	619.777,537 723.377,858	1	619.770,258 723.361,78	17.649

** Lungimile segmentelor sunt determinate în planul de proiecţie Stereo 70 şi sunt rotunjite la 1 milimetru.
*** Distanţa dintre puncte este formată din segmente cumulate ce sunt mai mici decât valoarea 1 milimetru.

Document care conține date cu caracter personal, protejat de prevederile Regulamentului (UE) nr. 679/2016 și Legii 190/2018

DATE DESPRE IMOBILUL NR. 4687

Oficiul de Cadastru şi Publicitate Imobiliară BOTOSANI
Biroul de Cadastru şi Publicitate Imobiliară Dorohoi

A. Partea I. Descrierea imobilului

TEREN Necunoscut

Adresa: Loc. Slobozia, Jud. Botosani

Nr. Crt	Nr cadastral Nr. topografic	Suprafaţa* (mp)	Observaţii / Referinţe
A1	50479	10.100	Sector cadastral:39 Teren neimprejmuit; Conform titlului de proprietate, imobilul este situat in pc 251/2, 254/1.

B. Partea II. Proprietari şi acte

Inscrieri privitoare la dreptul de proprietate şi alte drepturi reale		Referinţe
18736 / 25/06/2015		
Act Notarial nr. 958, din 24/06/2015 emis de SPN TEODORESCU DORINA-PRICOP LUIZA;		
B7	Intabulare, drept de PROPRIETATE, dobandit prin Conventie, cota actuala 1/2, cota initiala 1/1	A1
	1) **DUMITRAŞ CONSTANTIN-CRISTIAN**, bun propriu	
1951 / 27/01/2016		
Act Notarial nr. 92, din 21/01/2016 emis de SPN Teodorescu Dorina-Pricop Luiza-Dorohoi;		
B9	Intabulare, drept de PROPRIETATE, dobandit prin Conventie, cota actuala 1/2, cota initiala 1/2	A1
	1) **DUMITRAŞ CONSTANTIN-CRISTIAN**, bun propriu	

C. Partea III. SARCINI .

Inscrieri privind dezmembramintele dreptului de proprietate, drepturi reale de garanţie şi sarcini	Referinţe
NU SUNT	

Document care conține date cu caracter personal, protejat de prevederile Regulamentului (UE) nr. 679/2016 și Legii 190/2018

Anexa Nr. 1 La Partea I

Teren

Nr cadastral	Suprafaţa (mp)*	Observaţii / Referinţe
50479	10.100	Conform titlului de proprietate, imobilul este situat in pc 251/2, 254/1.

* Suprafaţa este determinată in planul de proiecţie Stereo 70.

DETALII LINIARE IMOBIL

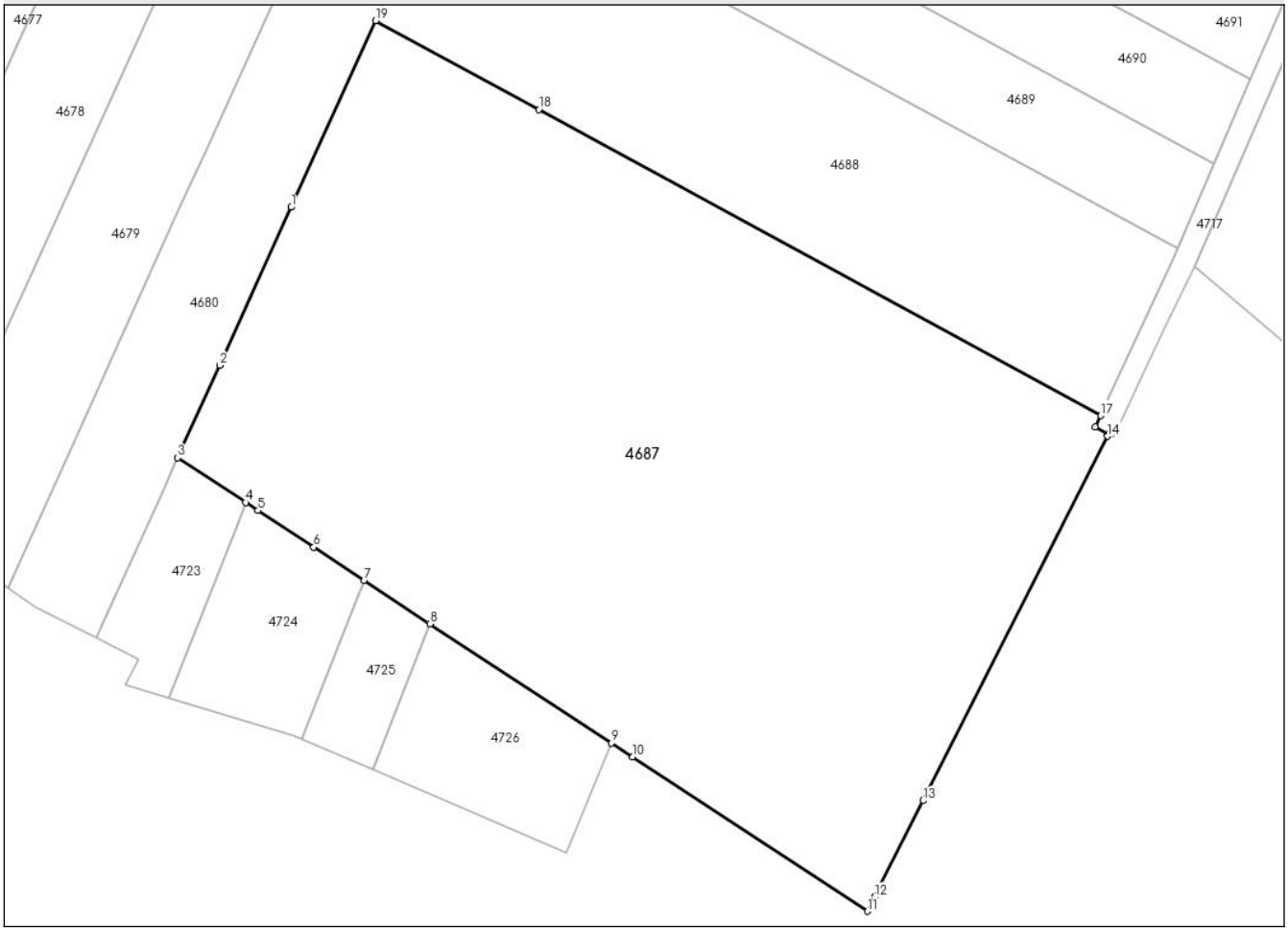

Date referitoare la teren

Crt	Categorie folosință	Intra vilan	Suprafaţa (mp)	Tarla	Parcelă	Nr. topo	Observaţii / Referinţe
1	pasune	NU	8.008	17	254/1	-	
2	faneata	NU	382	17	253	-	
3	faneata	NU	1.190	17	251/2	-	
4	vie	NU	114	17	250	-	
5	pasune	DA	406	17	254/1	-	

Lungime Segmente

1) Valorile lungimilor segmentelor sunt obţinute din proiecţie în plan.

Punct început	X / Y	Punct sfârşit	X / Y	Lungime segment (** (m)
1	619.732,155 723.171,307	2	619.721,135 723.146,967	26.718
2	619.721,135 723.146,967	3	619.714,67 723.132,685	15.677

Document care conține date cu caracter personal, protejat de prevederile Regulamentului (UE) nr. 679/2016 și Legii 190/2018

Punct început	X / Y	Punct sfârşit	X / Y	Lungime segment (** (m)
3	619.714,67 723.132,685	4	619.725,152 723.125,794	12.544
4	619.725,152 723.125,794	5	619.727,026 723.124,562	2.243
5	619.727,026 723.124,562	6	619.735,621 723.118,911	10.286
6	619.735,621 723.118,911	7	619.743,374 723.113,815	9.278
7	619.743,374 723.113,815	8	619.753,54 723.107,131	12.166
8	619.753,54 723.107,131	9	619.781,534 723.088,727	33.502
9	619.781,534 723.088,727	10	619.784,778 723.086,594	3.882
10	619.784,778 723.086,594	11	619.820,927 723.062,829	43.261
11	619.820,927 723.062,829	12	619.822,052 723.065,054	2.493
12	619.822,052 723.065,054	13	619.829,543 723.079,871	16.603
13	619.829,543 723.079,871	14	619.857,931 723.136,018	62.916
14	619.857,931 723.136,018	15	619.858,092 723.136,337	0.357
15	619.858,092 723.136,337	16	619.856,088 723.137,429	2.282
16	619.856,088 723.137,429	17	619.856,908 723.139,19	1.943
17	619.856,908 723.139,19	18	619.770,317 723.186,355	98.603
18	619.770,317 723.186,355	19	619.745,17 723.200,053	28.636
19	619.745,17 723.200,053	1	619.732,155 723.171,307	31.555

** Lungimile segmentelor sunt determinate în planul de proiecţie Stereo 70 şi sunt rotunjite la 1 milimetru.
*** Distanţa dintre puncte este formată din segmente cumulate ce sunt mai mici decât valoarea 1 milimetru.

Document care conține date cu caracter personal, protejat de prevederile Regulamentului (UE) nr. 679/2016 și Legii 190/2018

DATE DESPRE IMOBILUL NR. 4688

Oficiul de Cadastru şi Publicitate Imobiliară BOTOSANI
Biroul de Cadastru şi Publicitate Imobiliară Dorohoi

A. Partea I. Descrierea imobilului

TEREN Extravilan

Adresa: Jud. Botosani

Nr. Crt	Nr cadastral Nr. topografic	Suprafaţa* (mp)	Observaţii / Referinţe
A1		3.600	Sector cadastral:39 Teren neimprejmuit; Conform titlului de proprietate, imobilul este situat in pc 259/8

B. Partea II. Proprietari şi acte

Inscrieri privitoare la dreptul de proprietate şi alte drepturi reale		Referinţe
/		
Act Administrativ nr. 147013, din 13/04/2004 emis de Comisia Judeteana Botosani;		
B1	Intabulare, drept de PROPRIETATE, dobandit prin Reconstituire, cota actuala 1/1	A1
	1) **GRIGORUŢĂ MARIA**, Lipsă CNP, bun propriu.	

C. Partea III. SARCINI .

Inscrieri privind dezmembramintele dreptului de proprietate, drepturi reale de garanţie şi sarcini	Referinţe
NU SUNT	

Document care conține date cu caracter personal, protejat de prevederile Regulamentului (UE) nr. 679/2016 și Legii 190/2018

Anexa Nr. 1 La Partea I

Teren

Nr cadastral	Suprafaţa (mp)*	Observaţii / Referinţe
	3.600	Conform titlului de proprietate, imobilul este situat in pc 259/8

* Suprafaţa este determinată in planul de proiecţie Stereo 70.

DETALII LINIARE IMOBIL

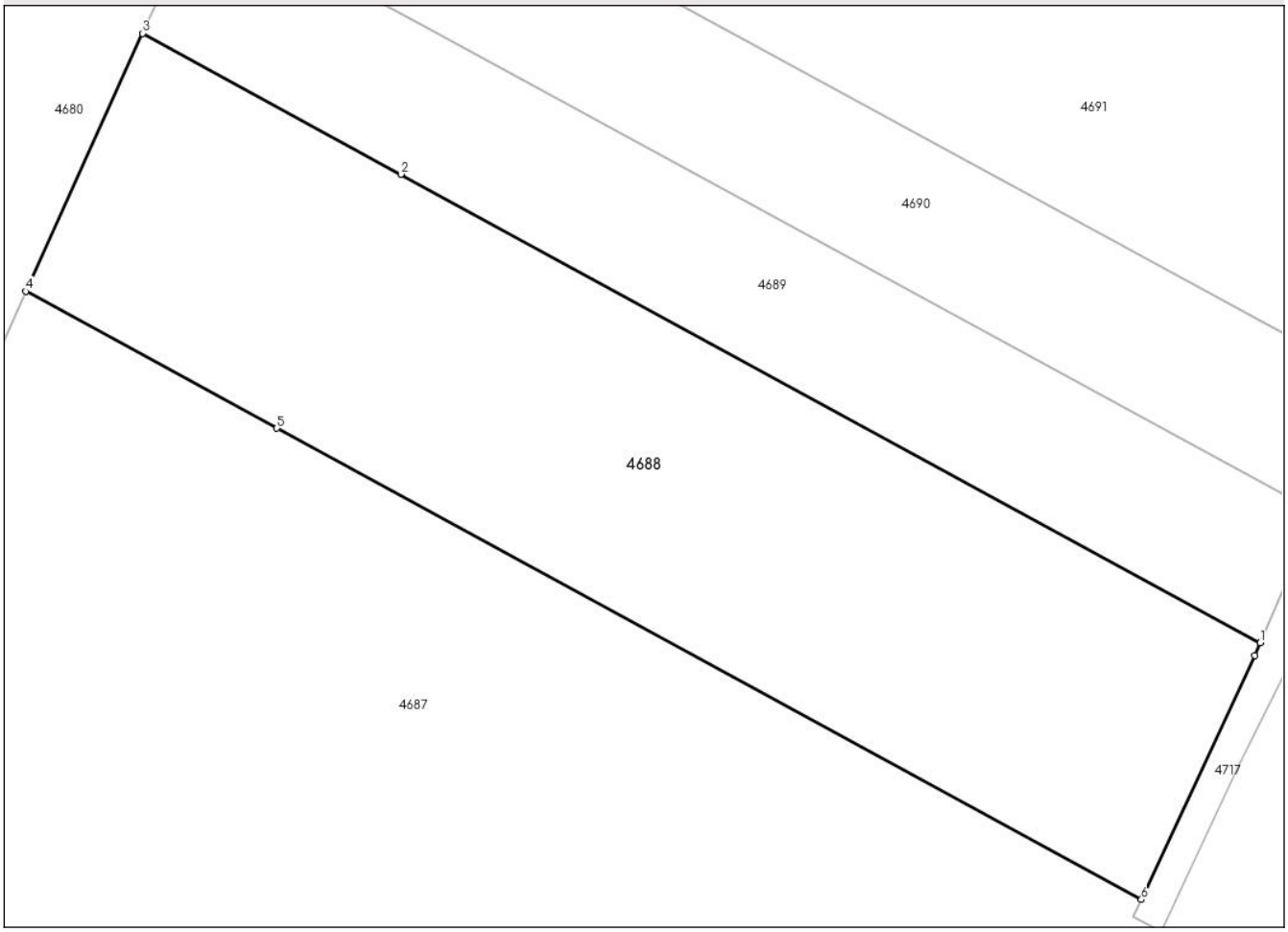

Date referitoare la teren

Crt	Categorie folosință	Intra vilan	Suprafaţa (mp)	Tarla	Parcelă	Nr. topo	Observaţii / Referinţe
1	pasune	NU	2.652	17	254	-	
2	faneata	NU	948	17	253	-	

Lungime Segmente
1) Valorile lungimilor segmentelor sunt obţinute din proiecţie în plan.

Punct început	X / Y	Punct sfârşit	X / Y	Lungime segment (** (m)
1	619.868,819 723.164,884	2	619.782,737 723.211,771	98.023
2	619.782,737 723.211,771	3	619.756,857 723.225,868	29.47
3	619.756,857 723.225,868	4	619.745,17 723.200,053	28.337
4	619.745,17 723.200,053	5	619.770,317 723.186,355	28.636

Document care conține date cu caracter personal, protejat de prevederile Regulamentului (UE) nr. 679/2016 și Legii 190/2018

Punct început	X / Y	Punct sfârşit	X / Y	Lungime segment (** (m)
5	619.770,317 723.186,355	6	619.856,908 723.139,19	98.603
6	619.856,908 723.139,19	7	619.868,279 723.163,626	26.952
7	619.868,279 723.163,626	1	619.868,819 723.164,884	1.369

** Lungimile segmentelor sunt determinate în planul de proiecţie Stereo 70 şi sunt rotunjite la 1 milimetru.
*** Distanţa dintre puncte este formată din segmente cumulate ce sunt mai mici decât valoarea 1 milimetru.

Document care conține date cu caracter personal, protejat de prevederile Regulamentului (UE) nr. 679/2016 și Legii 190/2018

DATE DESPRE IMOBILUL NR. 4689

Oficiul de Cadastru şi Publicitate Imobiliară BOTOSANI
Biroul de Cadastru şi Publicitate Imobiliară Dorohoi

A. Partea I. Descrierea imobilului

TEREN Extravilan

Adresa: Jud. Botosani

Nr. Crt	Nr cadastral Nr. topografic	Suprafaţa* (mp)	Observaţii / Referinţe
A1	50157	1.800	Sector cadastral:39 Teren neimprejmuit;

B. Partea II. Proprietari şi acte

Inscrieri privitoare la dreptul de proprietate şi alte drepturi reale		Referinţe
17356 / 21/08/2012		
Act Administrativ nr. 43782, din 08/11/1995 emis de COMISIA JUDETEANA BOTOSANI;		
B1	Intabulare, drept de PROPRIETATE, dobandit prin Reconstituire, cota actuala 1/1, cota initiala 1/1	A1
	1) **BOGHIAN NECULAI**, bun propriu	

C. Partea III. SARCINI .

Inscrieri privind dezmembramintele dreptului de proprietate, drepturi reale de garanţie şi sarcini	Referinţe
NU SUNT	

Document care conține date cu caracter personal, protejat de prevederile Regulamentului (UE) nr. 679/2016 și Legii 190/2018

Anexa Nr. 1 La Partea I

Teren

Nr cadastral	Suprafaţa (mp)*	Observaţii / Referinţe
50157	1.800	

* Suprafaţa este determinată in planul de proiecţie Stereo 70.

DETALII LINIARE IMOBIL

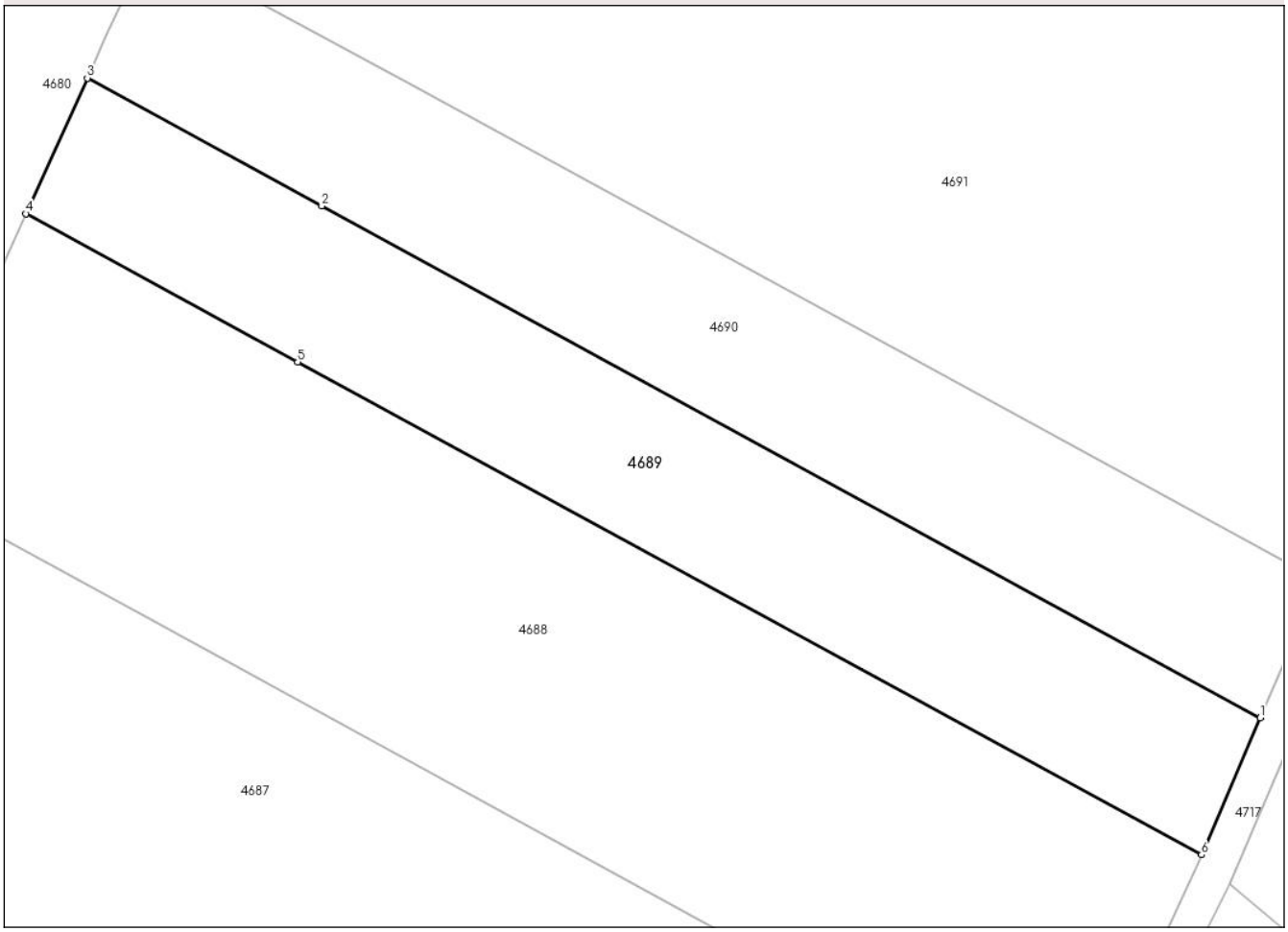

Date referitoare la teren

Crt	Categorie folosință	Intra vilan	Suprafaţa (mp)	Tarla	Parcelă	Nr. topo	Observaţii / Referinţe
1	pasune	NU	1.421	17	254/4	-	
2	faneata	NU	379	17	253/3	-	

Lungime Segmente
1) Valorile lungimilor segmentelor sunt obţinute din proiecţie în plan.

Punct început	X / Y	Punct sfârşit	X / Y	Lungime segment (** (m)
1	619.874,412 723.177,932	2	619.785,036 723.226,614	101.774
2	619.785,036 723.226,614	3	619.762,703 723.238,779	25.431
3	619.762,703 723.238,779	4	619.756,857 723.225,868	14.173
4	619.756,857 723.225,868	5	619.782,737 723.211,771	29.47

Document care conține date cu caracter personal, protejat de prevederile Regulamentului (UE) nr. 679/2016 și Legii 190/2018

Punct început	X / Y	Punct sfârşit	X / Y	Lungime segment (** (m)
5	619.782,737 723.211,771	6	619.868,819 723.164,884	98.023
6	619.868,819 723.164,884	1	619.874,412 723.177,932	14.196

** Lungimile segmentelor sunt determinate în planul de proiecţie Stereo 70 şi sunt rotunjite la 1 milimetru.
*** Distanţa dintre puncte este formată din segmente cumulate ce sunt mai mici decât valoarea 1 milimetru.

Document care conține date cu caracter personal, protejat de prevederile Regulamentului (UE) nr. 679/2016 și Legii 190/2018

DATE DESPRE IMOBILUL NR. 4690

Oficiul de Cadastru şi Publicitate Imobiliară BOTOSANI
Biroul de Cadastru şi Publicitate Imobiliară Dorohoi

A. Partea I. Descrierea imobilului

TEREN Extravilan

Adresa: Jud. Botosani

Nr. Crt	Nr cadastral Nr. topografic	Suprafaţa* (mp)	Observaţii / Referinţe
A1		1.800	Sector cadastral:39 Teren neimprejmuit; Conform titlului de proprietate, imobilul este situat in pc 259/5

B. Partea II. Proprietari şi acte

Inscrieri privitoare la dreptul de proprietate şi alte drepturi reale		Referinţe
/		
Act Administrativ nr. 147022, din 13/05/2004 emis de Comisia Judeteana Botosani;		
B1	Intabulare, drept de PROPRIETATE, dobandit prin Reconstituire, cota actuala 1/1	A1
	1) **PRICOB IOAN**, Lipsă CNP, bun propriu.	

C. Partea III. SARCINI .

Inscrieri privind dezmembramintele dreptului de proprietate, drepturi reale de garanţie şi sarcini	Referinţe
NU SUNT	

Document care conține date cu caracter personal, protejat de prevederile Regulamentului (UE) nr. 679/2016 și Legii 190/2018

Anexa Nr. 1 La Partea I

Teren

Nr cadastral	Suprafaţa (mp)*	Observaţii / Referinţe
	1.800	Conform titlului de proprietate, imobilul este situat in pc 259/5

* Suprafaţa este determinată in planul de proiecţie Stereo 70.

DETALII LINIARE IMOBIL

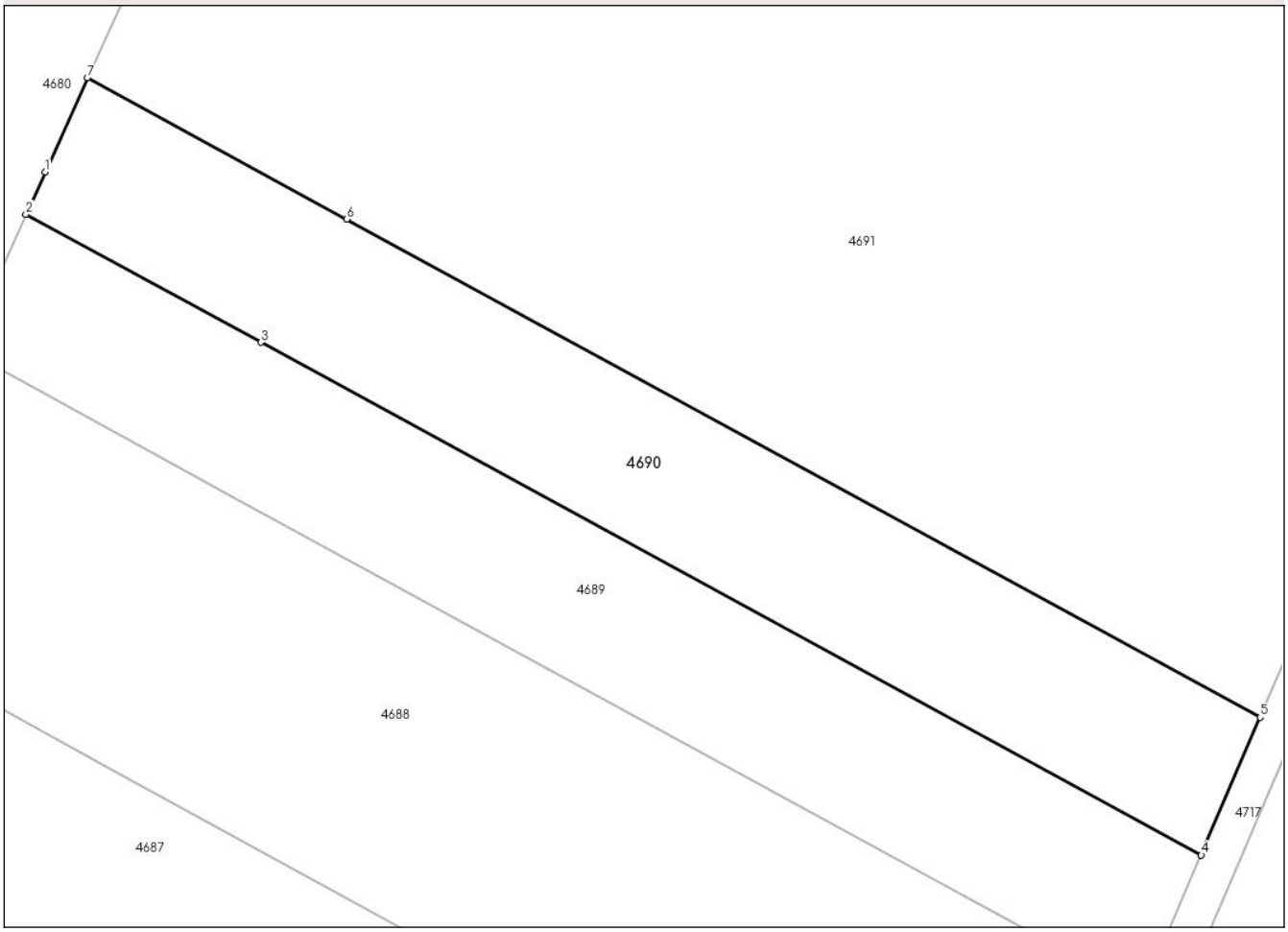

Date referitoare la teren

Crt	Categorie folosință	Intra vilan	Suprafaţa (mp)	Tarla	Parcelă	Nr. topo	Observaţii / Referinţe
1	pasune	NU	1.421	17	254	-	
2	faneata	NU	379	17	253	-	

Lungime Segmente
1) Valorile lungimilor segmentelor sunt obţinute din proiecţie în plan.

Punct început	X / Y	Punct sfârşit	X / Y	Lungime segment (** (m)
1	619.764,518 723.242,789	2	619.762,703 723.238,779	4.402
2	619.762,703 723.238,779	3	619.785,036 723.226,614	25.431
3	619.785,036 723.226,614	4	619.874,412 723.177,932	101.774
4	619.874,412 723.177,932	5	619.880,019 723.191,01	14.229

Document care conține date cu caracter personal, protejat de prevederile Regulamentului (UE) nr. 679/2016 și Legii 190/2018

Punct început	X / Y	Punct sfârşit	X / Y	Lungime segment (** (m)
5	619.880,019 723.191,01	6	619.793,196 723.238,301	98.867
6	619.793,196 723.238,301	7	619.768,561 723.251,719	28.052
7	619.768,561 723.251,719	1	619.764,518 723.242,789	9.803

** Lungimile segmentelor sunt determinate în planul de proiecţie Stereo 70 şi sunt rotunjite la 1 milimetru.
*** Distanţa dintre puncte este formată din segmente cumulate ce sunt mai mici decât valoarea 1 milimetru.

Document care conține date cu caracter personal, protejat de prevederile Regulamentului (UE) nr. 679/2016 și Legii 190/2018

DATE DESPRE IMOBILUL NR. 4691

Oficiul de Cadastru şi Publicitate Imobiliară BOTOSANI
Biroul de Cadastru şi Publicitate Imobiliară Dorohoi

A. Partea I. Descrierea imobilului

TEREN Extravilan

Adresa: Jud. Botosani

Nr. Crt	Nr cadastral Nr. topografic	Suprafaţa* (mp)	Observaţii / Referinţe
A1		10.200	Sector cadastral:39 Teren neimprejmuit; Conform titlului de proprietate, imobilul este situat in pc 253/5, 254/6

B. Partea II. Proprietari şi acte

Inscrieri privitoare la dreptul de proprietate şi alte drepturi reale		Referinţe
/		
Act Administrativ nr. 116025, din 14/12/2002 emis de Comisia Judeteana Botosani;		
B1	Intabulare, drept de PROPRIETATE, dobandit prin Reconstituire, cota actuala 1/1	A1
	1) **VORNICU DUMITRU**, Lipsă CNP, bun propriu.	

C. Partea III. SARCINI .

Inscrieri privind dezmembramintele dreptului de proprietate, drepturi reale de garanţie şi sarcini	Referinţe
NU SUNT	

Document care conține date cu caracter personal, protejat de prevederile Regulamentului (UE) nr. 679/2016 și Legii 190/2018

Anexa Nr. 1 La Partea I

Teren

Nr cadastral	Suprafaţa (mp)*	Observaţii / Referinţe
	10.200	Conform titlului de proprietate, imobilul este situat in pc 253/5, 254/6

* Suprafaţa este determinată in planul de proiecţie Stereo 70.

DETALII LINIARE IMOBIL

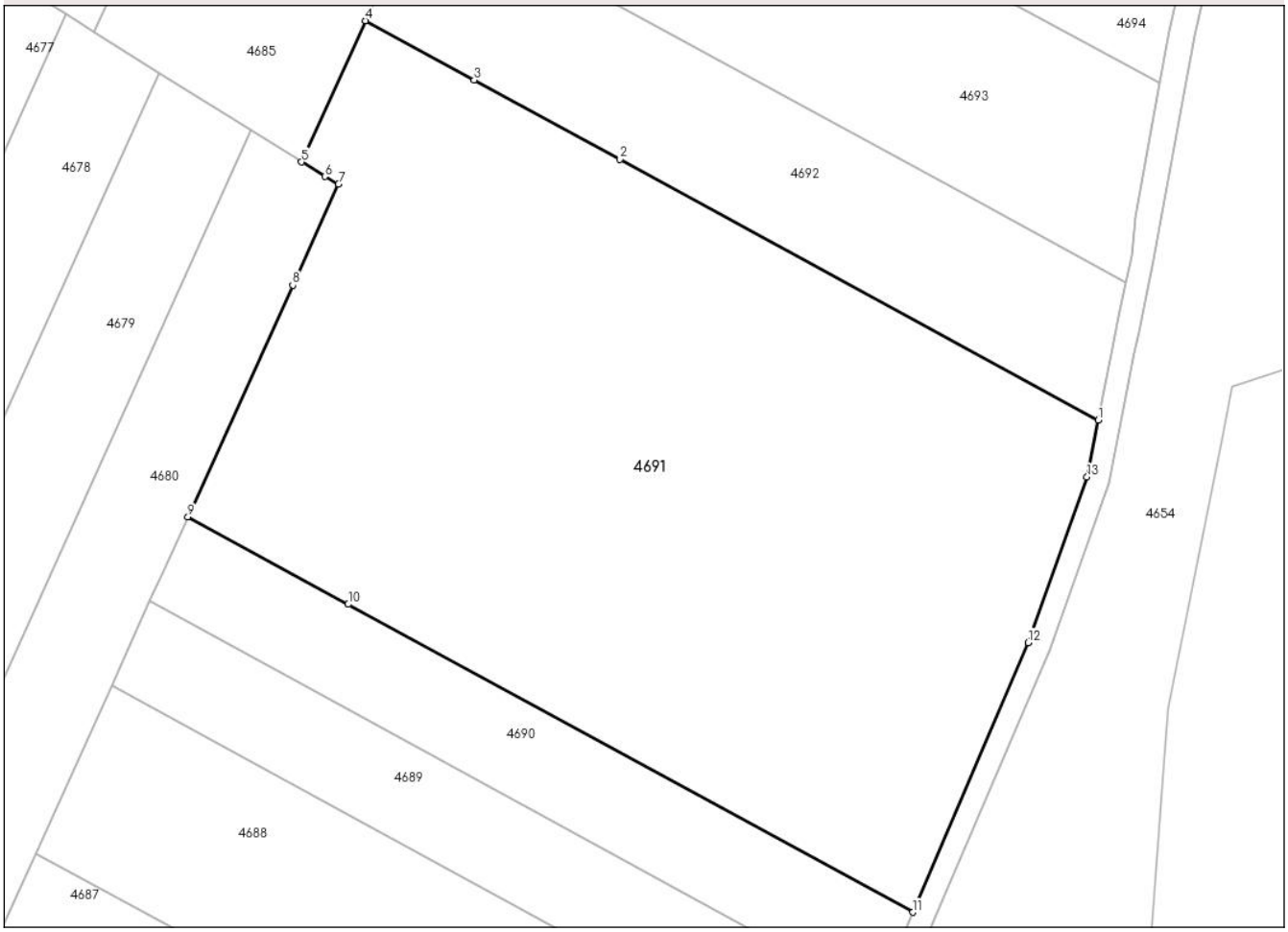

Date referitoare la teren

Crt	Categorie folosință	Intra vilan	Suprafaţa (mp)	Tarla	Parcelă	Nr. topo	Observaţii / Referinţe
1	pasune	NU	6.980	17	254/6	-	
2	faneata	NU	2.606	17	253/5	-	
3	vie	NU	614	17	250	-	

Lungime Segmente
1) Valorile lungimilor segmentelor sunt obţinute din proiecţie în plan.

Punct început	X / Y	Punct sfârşit	X / Y	Lungime segment (** (m)
1	619.908,527 723.266,574	2	619.835,002 723.306,622	83.724
2	619.835,002 723.306,622	3	619.812,559 723.318,846	25.556
3	619.812,559 723.318,846	4	619.795,868 723.327,937	19.006
4	619.795,868 723.327,937	5	619.786,039 723.306,226	23.832

Document care conține date cu caracter personal, protejat de prevederile Regulamentului (UE) nr. 679/2016 și Legii 190/2018

Punct început	X / Y	Punct sfârşit	X / Y	Lungime segment (** (m)
5	619.786,039 723.306,226	6	619.789,589 723.304,0	4.19
6	619.789,589 723.304,0	7	619.791,717 723.302,866	2.411
7	619.791,717 723.302,866	8	619.784,673 723.287,307	17.079
8	619.784,673 723.287,307	9	619.768,561 723.251,719	39.065
9	619.768,561 723.251,719	10	619.793,196 723.238,301	28.052
10	619.793,196 723.238,301	11	619.880,019 723.191,01	98.867
11	619.880,019 723.191,01	12	619.897,77 723.232,417	45.051
12	619.897,77 723.232,417	13	619.906,805 723.257,842	26.983
13	619.906,805 723.257,842	1	619.908,527 723.266,574	8.9

** Lungimile segmentelor sunt determinate în planul de proiecţie Stereo 70 şi sunt rotunjite la 1 milimetru.
*** Distanţa dintre puncte este formată din segmente cumulate ce sunt mai mici decât valoarea 1 milimetru.

Document care conține date cu caracter personal, protejat de prevederile Regulamentului (UE) nr. 679/2016 și Legii 190/2018

DATE DESPRE IMOBILUL NR. 4692

Oficiul de Cadastru şi Publicitate Imobiliară BOTOSANI
Biroul de Cadastru şi Publicitate Imobiliară Dorohoi

A. Partea I. Descrierea imobilului

TEREN Extravilan

Adresa: Jud. Botosani

Nr. Crt	Nr cadastral Nr. topografic	Suprafaţa* (mp)	Observaţii / Referinţe
A1		2.600	Sector cadastral:39 Teren neimprejmuit; Conform titlului de proprietate, imobilul este situat in pc 254/5

B. Partea II. Proprietari şi acte

Inscrieri privitoare la dreptul de proprietate şi alte drepturi reale		Referinţe
/		
Act Administrativ nr. 113505, din 02/07/2002 emis de Comisia Judeteana Botosani;		
B1	Intabulare, drept de PROPRIETATE, dobandit prin Reconstituire, cota actuala 1/1	A1
	1) **VORNICU GHEORGHE**, Lipsă CNP, bun propriu.	

C. Partea III. SARCINI .

Inscrieri privind dezmembramintele dreptului de proprietate, drepturi reale de garanţie şi sarcini	Referinţe
NU SUNT	

Document care conține date cu caracter personal, protejat de prevederile Regulamentului (UE) nr. 679/2016 și Legii 190/2018

Anexa Nr. 1 La Partea I

Teren

Nr cadastral	Suprafaţa (mp)*	Observaţii / Referinţe
	2.600	Conform titlului de proprietate, imobilul este situat in pc 254/5

* Suprafaţa este determinată in planul de proiecţie Stereo 70.

DETALII LINIARE IMOBIL

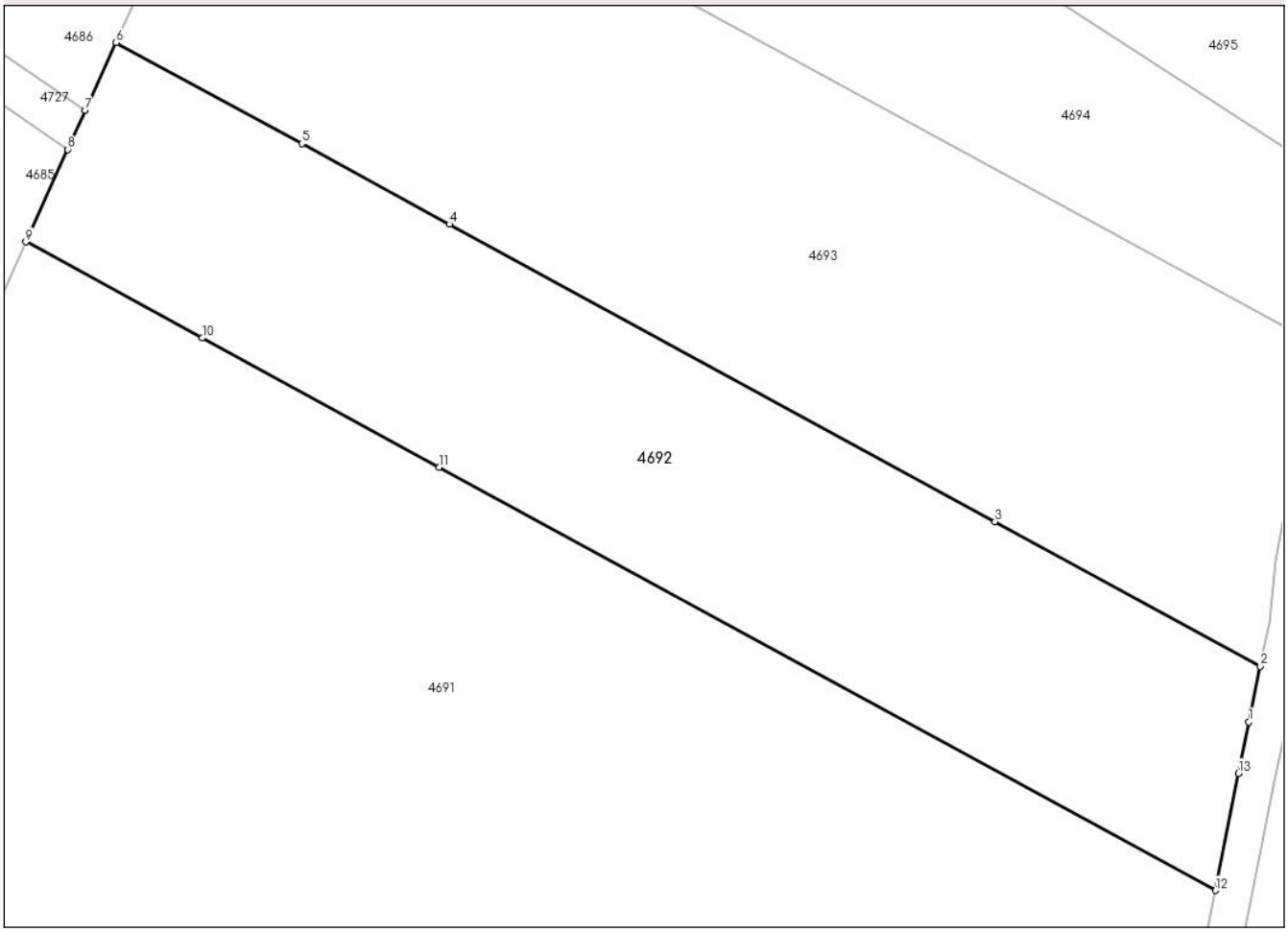

Date referitoare la teren

Crt	Categorie folosință	Intra vilan	Suprafaţa (mp)	Tarla	Parcelă	Nr. topo	Observaţii / Referinţe
1	pasune	NU	1.769	17	254/5	-	
2	faneata	NU	428	17	253	-	
3	vie	NU	403	17	250	-	

Lungime Segmente
1) Valorile lungimilor segmentelor sunt obţinute din proiecţie în plan.

Punct început	X / Y	Punct sfârşit	X / Y	Lungime segment (** (m)
1	619.911,704 723.282,512	2	619.912,781 723.287,787	5.384
2	619.912,781 723.287,787	3	619.887,646 723.301,478	28.622
3	619.887,646 723.301,478	4	619.835,971 723.329,624	58.843
4	619.835,971 723.329,624	5	619.822,007 723.337,23	15.901

Document care conține date cu caracter personal, protejat de prevederile Regulamentului (UE) nr. 679/2016 și Legii 190/2018

Punct început	X / Y	Punct sfârşit	X / Y	Lungime segment (** (m)
5	619.822,007 723.337,23	6	619.804,414 723.346,813	20.034
6	619.804,414 723.346,813	7	619.801,504 723.340,386	7.055
7	619.801,504 723.340,386	8	619.799,829 723.336,686	4.061
8	619.799,829 723.336,686	9	619.795,868 723.327,937	9.604
9	619.795,868 723.327,937	10	619.812,559 723.318,846	19.006
10	619.812,559 723.318,846	11	619.835,002 723.306,622	25.556
11	619.835,002 723.306,622	12	619.908,527 723.266,574	83.724
12	619.908,527 723.266,574	13	619.910,712 723.277,659	11.298
13	619.910,712 723.277,659	1	619.911,704 723.282,512	4.953

** Lungimile segmentelor sunt determinate în planul de proiecţie Stereo 70 şi sunt rotunjite la 1 milimetru.
*** Distanţa dintre puncte este formată din segmente cumulate ce sunt mai mici decât valoarea 1 milimetru.

Document care conține date cu caracter personal, protejat de prevederile Regulamentului (UE) nr. 679/2016 și Legii 190/2018

DATE DESPRE IMOBILUL NR. 4693

Oficiul de Cadastru şi Publicitate Imobiliară BOTOSANI
Biroul de Cadastru şi Publicitate Imobiliară Dorohoi

A. Partea I. Descrierea imobilului

TEREN Extravilan

Adresa: Jud. Botosani

Nr. Crt	Nr cadastral Nr. topografic	Suprafaţa* (mp)	Observaţii / Referinţe
A1		3.500	Sector cadastral:39 Teren neimprejmuit; Conform titlului de proprietate, imobilul este situat in pc 254/9, 259/4

B. Partea II. Proprietari şi acte

Inscrieri privitoare la dreptul de proprietate şi alte drepturi reale		Referinţe
/		
Act Administrativ nr. 116025, din 14/12/2002 emis de Comisia Judeteana Botosani;		
B1	Intabulare, drept de PROPRIETATE, dobandit prin Reconstituire, cota actuala 1/1	A1
	1) **VORNICU DUMITRU**, Lipsă CNP, bun propriu.	

C. Partea III. SARCINI .

Inscrieri privind dezmembramintele dreptului de proprietate, drepturi reale de garanţie şi sarcini	Referinţe
NU SUNT	

Document care conține date cu caracter personal, protejat de prevederile Regulamentului (UE) nr. 679/2016 și Legii 190/2018

Anexa Nr. 1 La Partea I

Teren

Nr cadastral	Suprafaţa (mp)*	Observaţii / Referinţe
	3.500	Conform titlului de proprietate, imobilul este situat in pc 254/9, 259/4

* Suprafaţa este determinată in planul de proiecţie Stereo 70.

DETALII LINIARE IMOBIL

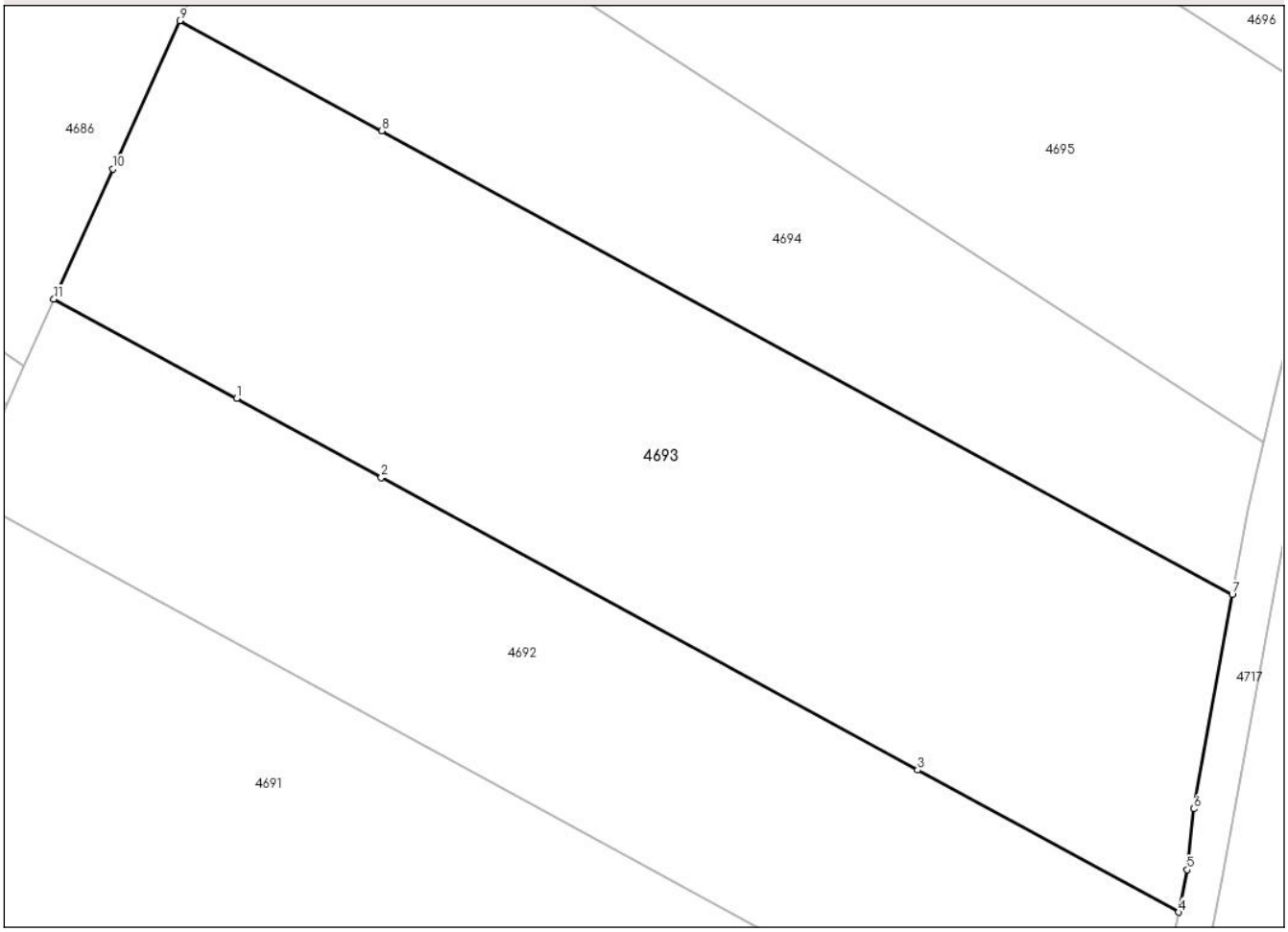

Date referitoare la teren

Crt	Categorie folosință	Intra vilan	Suprafaţa (mp)	Tarla	Parcelă	Nr. topo	Observaţii / Referinţe
1	pasune	NU	2.382	17	259/4	-	
2	pasune	NU	322	17	254/9	-	
3	faneata	NU	145	17	253	-	
4	vie	NU	292	17	250	-	
5	faneata	NU	359	17	257	-	

Lungime Segmente
1) Valorile lungimilor segmentelor sunt obţinute din proiecţie în plan.

Punct început	X / Y	Punct sfârşit	X / Y	Lungime segment (** (m)
1	619.822,007 723.337,23	2	619.835,971 723.329,624	15.901
2	619.835,971 723.329,624	3	619.887,646 723.301,478	58.843

Document care conține date cu caracter personal, protejat de prevederile Regulamentului (UE) nr. 679/2016 și Legii 190/2018

Punct început	X / Y	Punct sfârşit	X / Y	Lungime segment (** (m)
3	619.887,646 723.301,478	4	619.912,781 723.287,787	28.622
4	619.912,781 723.287,787	5	619.913,615 723.291,87	4.167
5	619.913,615 723.291,87	6	619.914,263 723.297,741	5.907
6	619.914,263 723.297,741	7	619.917,961 723.318,351	20.939
7	619.917,961 723.318,351	8	619.836,003 723.362,993	93.327
8	619.836,003 723.362,993	9	619.816,539 723.373,595	22.164
9	619.816,539 723.373,595	10	619.810,084 723.359,337	15.651
10	619.810,084 723.359,337	11	619.804,414 723.346,813	13.748
11	619.804,414 723.346,813	1	619.822,007 723.337,23	20.034

** Lungimile segmentelor sunt determinate în planul de proiecţie Stereo 70 şi sunt rotunjite la 1 milimetru.
*** Distanţa dintre puncte este formată din segmente cumulate ce sunt mai mici decât valoarea 1 milimetru.

Document care conține date cu caracter personal, protejat de prevederile Regulamentului (UE) nr. 679/2016 și Legii 190/2018

DATE DESPRE IMOBILUL NR. 4694

Oficiul de Cadastru şi Publicitate Imobiliară BOTOSANI
Biroul de Cadastru şi Publicitate Imobiliară Dorohoi

A. Partea I. Descrierea imobilului

TEREN Extravilan

Adresa: Jud. Botosani

Nr. Crt	Nr cadastral Nr. topografic	Suprafaţa* (mp)	Observaţii / Referinţe
A1		2.123	Sector cadastral:39 Teren neimprejmuit;

B. Partea II. Proprietari şi acte

Inscrieri privitoare la dreptul de proprietate şi alte drepturi reale		Referinţe
/		
Act Normativ nr. 7, din 13/03/1996 emis de Parlamentul Romaniei;		
B1	Inscrierea posesiei, drept de PROPRIETATE, dobandit prin Lege, cota actuala 1/1	A1
	1) **NEIDENTIFICAT NEIDENTIFICAT**	
Act Normativ nr. 7, din 13/03/1996 emis de Parlamentul Romaniei ;		
B2	Se notează mențiunea de proprietar neidentificat, rezervă la dispoziția comisiei de fond funciar.	A1

C. Partea III. SARCINI .

Inscrieri privind dezmembramintele dreptului de proprietate, drepturi reale de garanţie şi sarcini	Referinţe
NU SUNT	

Document care conține date cu caracter personal, protejat de prevederile Regulamentului (UE) nr. 679/2016 și Legii 190/2018

Anexa Nr. 1 La Partea I

Teren

Nr cadastral	Suprafaţa (mp)*	Observaţii / Referinţe
	2.123	

* Suprafaţa este determinată in planul de proiecţie Stereo 70.

DETALII LINIARE IMOBIL

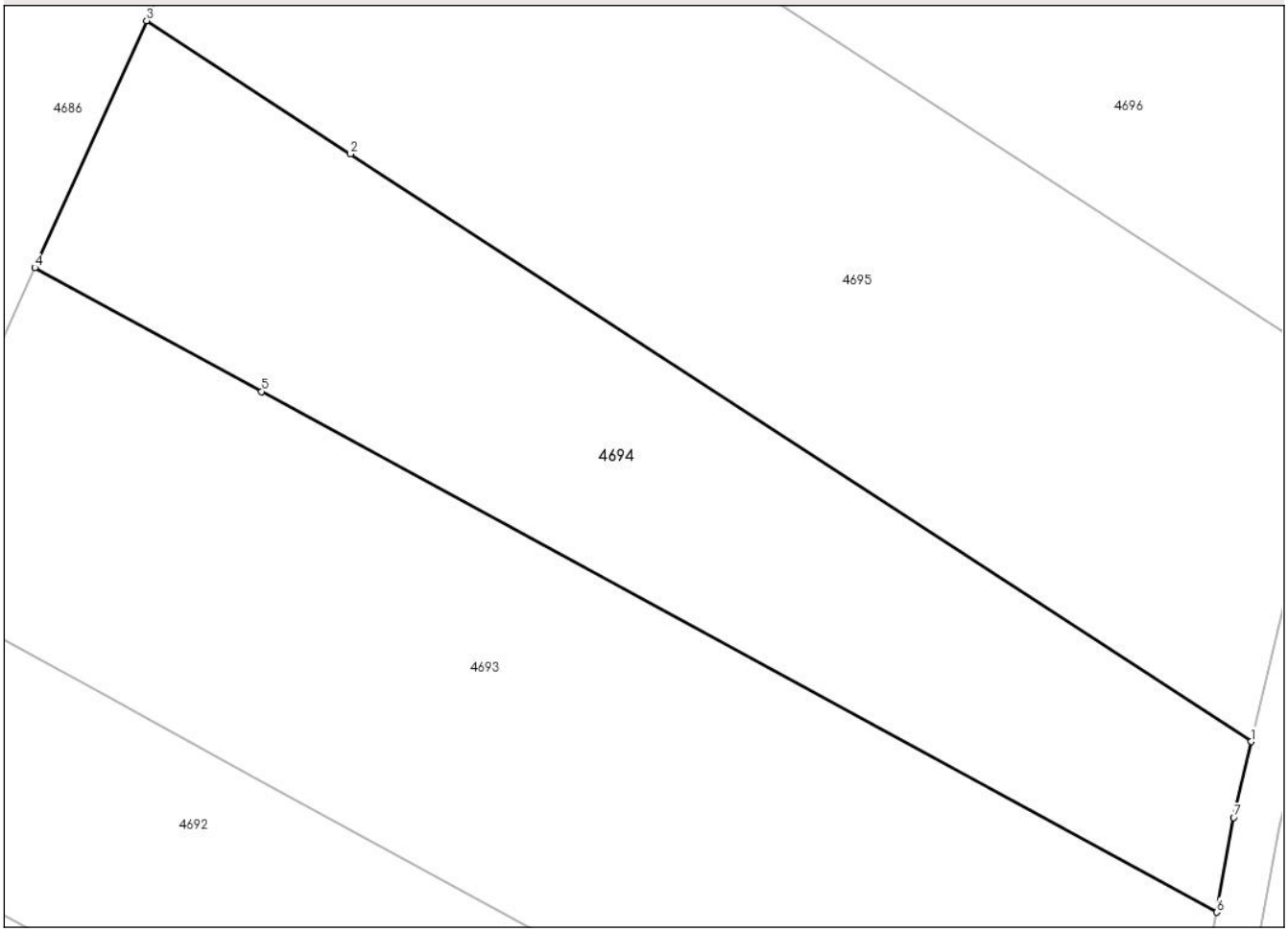

Date referitoare la teren

Crt	Categorie folosință	Intra vilan	Suprafaţa (mp)	Tarla	Parcelă	Nr. topo	Observaţii / Referinţe
1	pasune	NU	1.644	17	259	-	
2	faneata	NU	479	17	257	-	

Lungime Segmente
1) Valorile lungimilor segmentelor sunt obţinute din proiecţie în plan.

Punct început	X / Y	Punct sfârşit	X / Y	Lungime segment (** (m)
1	619.920,945 723.332,97	2	619.843,635 723.383,36	92.282
2	619.843,635 723.383,36	3	619.826,127 723.394,772	20.899
3	619.826,127 723.394,772	4	619.816,539 723.373,595	23.246
4	619.816,539 723.373,595	5	619.836,003 723.362,993	22.164

Document care conține date cu caracter personal, protejat de prevederile Regulamentului (UE) nr. 679/2016 și Legii 190/2018

Punct început	X / Y	Punct sfârşit	X / Y	Lungime segment (** (m)
5	619.836,003 723.362,993	6	619.917,961 723.318,351	93.327
6	619.917,961 723.318,351	7	619.919,419 723.326,477	8.256
7	619.919,419 723.326,477	1	619.920,945 723.332,97	6.67

** Lungimile segmentelor sunt determinate în planul de proiecţie Stereo 70 şi sunt rotunjite la 1 milimetru.
*** Distanţa dintre puncte este formată din segmente cumulate ce sunt mai mici decât valoarea 1 milimetru.

Document care conține date cu caracter personal, protejat de prevederile Regulamentului (UE) nr. 679/2016 și Legii 190/2018

DATE DESPRE IMOBILUL NR. 4695

Oficiul de Cadastru şi Publicitate Imobiliară BOTOSANI
Biroul de Cadastru şi Publicitate Imobiliară Dorohoi

A. Partea I. Descrierea imobilului

TEREN Extravilan

Adresa: Jud. Botosani

Nr. Crt	Nr cadastral Nr. topografic	Suprafaţa* (mp)	Observaţii / Referinţe
A1		3.400	Sector cadastral:39 Teren neimprejmuit; Conform titlului de proprietate, imobilul este situat in pc 243/11

B. Partea II. Proprietari şi acte

Inscrieri privitoare la dreptul de proprietate şi alte drepturi reale		Referinţe
/		
Act Administrativ nr. 147073, din 30/06/2004 emis de Comisia Judeteana Botosani;		
B1	Intabulare, drept de PROPRIETATE, dobandit prin Reconstituire, cota actuala 1/1	A1
	1) **CHIORESCU ELISABETA**, Lipsă CNP, bun propriu.	

C. Partea III. SARCINI .

Inscrieri privind dezmembramintele dreptului de proprietate, drepturi reale de garanţie şi sarcini	Referinţe
NU SUNT	

Document care conține date cu caracter personal, protejat de prevederile Regulamentului (UE) nr. 679/2016 și Legii 190/2018

Anexa Nr. 1 La Partea I

Teren

Nr cadastral	Suprafaţa (mp)*	Observaţii / Referinţe
	3.400	Conform titlului de proprietate, imobilul este situat in pc 243/11

* Suprafaţa este determinată in planul de proiecţie Stereo 70.

DETALII LINIARE IMOBIL

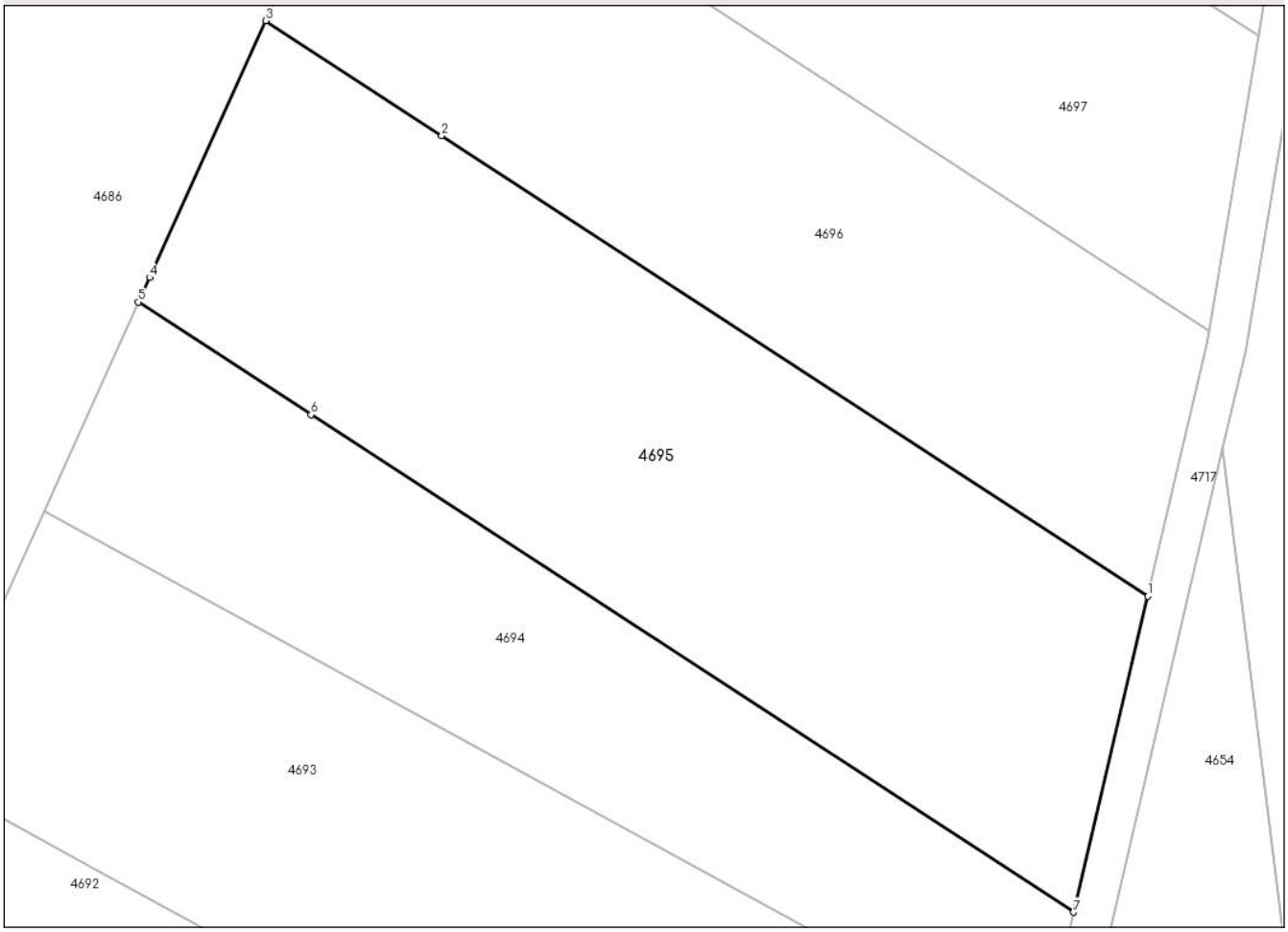

Date referitoare la teren

Crt	Categorie folosință	Intra vilan	Suprafaţa (mp)	Tarla	Parcelă	Nr. topo	Observaţii / Referinţe
1	pasune	NU	2.759	17	259	-	
2	faneata	NU	157	17	257	-	
3	vie	NU	484	17	256	-	

Lungime Segmente
1) Valorile lungimilor segmentelor sunt obţinute din proiecţie în plan.

Punct început	X / Y	Punct sfârşit	X / Y	Lungime segment (** (m)
1	619.928,464 723.364,974	2	619.856,885 723.411,629	85.441
2	619.856,885 723.411,629	3	619.839,028 723.423,268	21.315
3	619.839,028 723.423,268	4	619.827,251 723.397,254	28.556
4	619.827,251 723.397,254	5	619.826,127 723.394,772	2.725

Document care conține date cu caracter personal, protejat de prevederile Regulamentului (UE) nr. 679/2016 și Legii 190/2018

Punct început	X / Y	Punct sfârşit	X / Y	Lungime segment (** (m)
5	619.826,127 723.394,772	6	619.843,635 723.383,36	20.899
6	619.843,635 723.383,36	7	619.920,945 723.332,97	92.282
7	619.920,945 723.332,97	1	619.928,464 723.364,974	32.875

** Lungimile segmentelor sunt determinate în planul de proiecţie Stereo 70 şi sunt rotunjite la 1 milimetru.
*** Distanţa dintre puncte este formată din segmente cumulate ce sunt mai mici decât valoarea 1 milimetru.

Document care conține date cu caracter personal, protejat de prevederile Regulamentului (UE) nr. 679/2016 și Legii 190/2018

DATE DESPRE IMOBILUL NR. 4696

Oficiul de Cadastru şi Publicitate Imobiliară BOTOSANI
Biroul de Cadastru şi Publicitate Imobiliară Dorohoi

A. Partea I. Descrierea imobilului

TEREN Extravilan

Adresa: Jud. Botosani

Nr. Crt	Nr cadastral Nr. topografic	Suprafaţa* (mp)	Observaţii / Referinţe
A1		2.700	Sector cadastral:39 Teren neimprejmuit;

B. Partea II. Proprietari şi acte

Inscrieri privitoare la dreptul de proprietate şi alte drepturi reale		Referinţe
/		
Act Administrativ nr. 104104, din 16/05/2002 emis de Comisia Judeteana Botosani;		
B1	Intabulare, drept de PROPRIETATE, dobandit prin Reconstituire, cota actuala 1/1	A1
	1) **CHIORESCU IOAN**, Lipsă CNP, bun propriu.	

C. Partea III. SARCINI .

Inscrieri privind dezmembramintele dreptului de proprietate, drepturi reale de garanţie şi sarcini	Referinţe
NU SUNT	

Document care conține date cu caracter personal, protejat de prevederile Regulamentului (UE) nr. 679/2016 și Legii 190/2018

Anexa Nr. 1 La Partea I

Teren

Nr cadastral	Suprafaţa (mp)*	Observaţii / Referinţe
	2.700	

* Suprafaţa este determinată in planul de proiecţie Stereo 70.

DETALII LINIARE IMOBIL

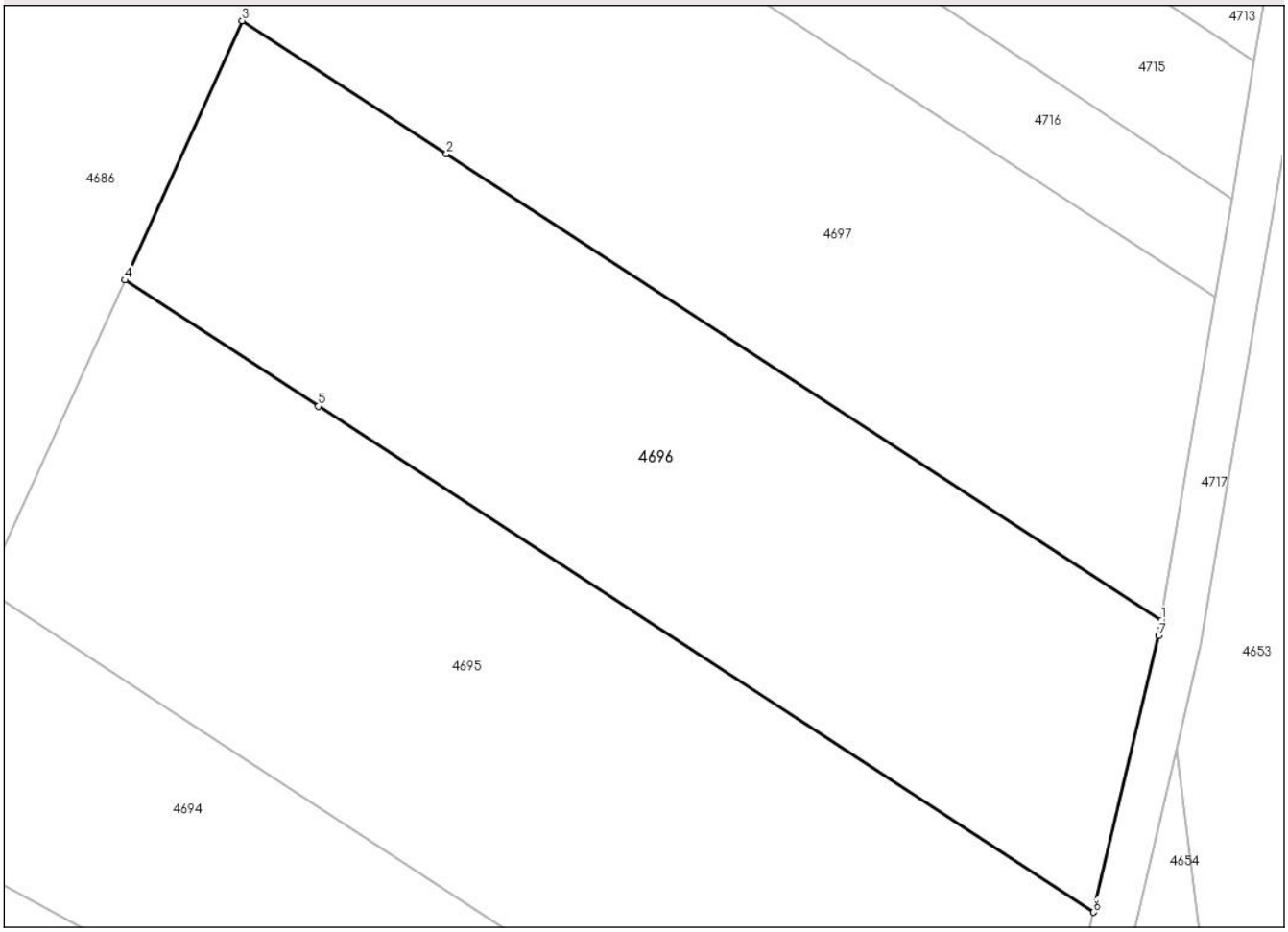

Date referitoare la teren

Crt	Categorie folosință	Intra vilan	Suprafaţa (mp)	Tarla	Parcelă	Nr. topo	Observaţii / Referinţe
1	pasune	NU	2.131	17	259/3	-	
2	vie	NU	569	17	256/7	-	

Lungime Segmente
1) Valorile lungimilor segmentelor sunt obţinute din proiecţie în plan.

Punct început	X / Y	Punct sfârşit	X / Y	Lungime segment (** (m)
1	619.934,692 723.391,887	2	619.868,711 723.434,893	78.759
2	619.868,711 723.434,893	3	619.849,855 723.447,183	22.508
3	619.849,855 723.447,183	4	619.839,028 723.423,268	26.252
4	619.839,028 723.423,268	5	619.856,885 723.411,629	21.315

Document care conține date cu caracter personal, protejat de prevederile Regulamentului (UE) nr. 679/2016 și Legii 190/2018

Punct început	X / Y	Punct sfârşit	X / Y	Lungime segment (** (m)
5	619.856,885 723.411,629	6	619.928,464 723.364,974	85.441
6	619.928,464 723.364,974	7	619.934,455 723.390,471	26.191
7	619.934,455 723.390,471	1	619.934,692 723.391,887	1.436

** Lungimile segmentelor sunt determinate în planul de proiecţie Stereo 70 şi sunt rotunjite la 1 milimetru.
*** Distanţa dintre puncte este formată din segmente cumulate ce sunt mai mici decât valoarea 1 milimetru.

Document care conține date cu caracter personal, protejat de prevederile Regulamentului (UE) nr. 679/2016 și Legii 190/2018

DATE DESPRE IMOBILUL NR. 4697

Oficiul de Cadastru şi Publicitate Imobiliară BOTOSANI
Biroul de Cadastru şi Publicitate Imobiliară Dorohoi

A. Partea I. Descrierea imobilului

TEREN Extravilan

Adresa: Jud. Botosani

Nr. Crt	Nr cadastral Nr. topografic	Suprafaţa* (mp)	Observaţii / Referinţe
A1		2.700	Sector cadastral:39 Teren neimprejmuit; Conform titlului de proprietate, imobilul este situat in pc 259/7

B. Partea II. Proprietari şi acte

Inscrieri privitoare la dreptul de proprietate şi alte drepturi reale		Referinţe
/		
Act Administrativ nr. 104580, din 09/12/2003 emis de Comisia Judeteana Botosani;		
B1	Intabulare, drept de PROPRIETATE, dobandit prin Reconstituire, cota actuala 1/1	A1
	1) **CHIORESCU MARIA**, Lipsă CNP 2) **FOCIAC ADELA**, Lipsă CNP 3) **LOHAN IOAN**, Lipsă CNP 4) **LOHAN NECULAI**, Lipsă CNP 5) **POMÎRLEANU LUCIA**, Lipsă CNP 6) **SCALICĂU ELENA**, Lipsă CNP, bun comun.	

C. Partea III. SARCINI .

Inscrieri privind dezmembramintele dreptului de proprietate, drepturi reale de garanţie şi sarcini	Referinţe
NU SUNT	

Anexa Nr. 1 La Partea I

Teren

Nr cadastral	Suprafaţa (mp)*	Observaţii / Referinţe
	2.700	Conform titlului de proprietate, imobilul este situat in pc 259/7

* Suprafaţa este determinată in planul de proiecţie Stereo 70.

DETALII LINIARE IMOBIL

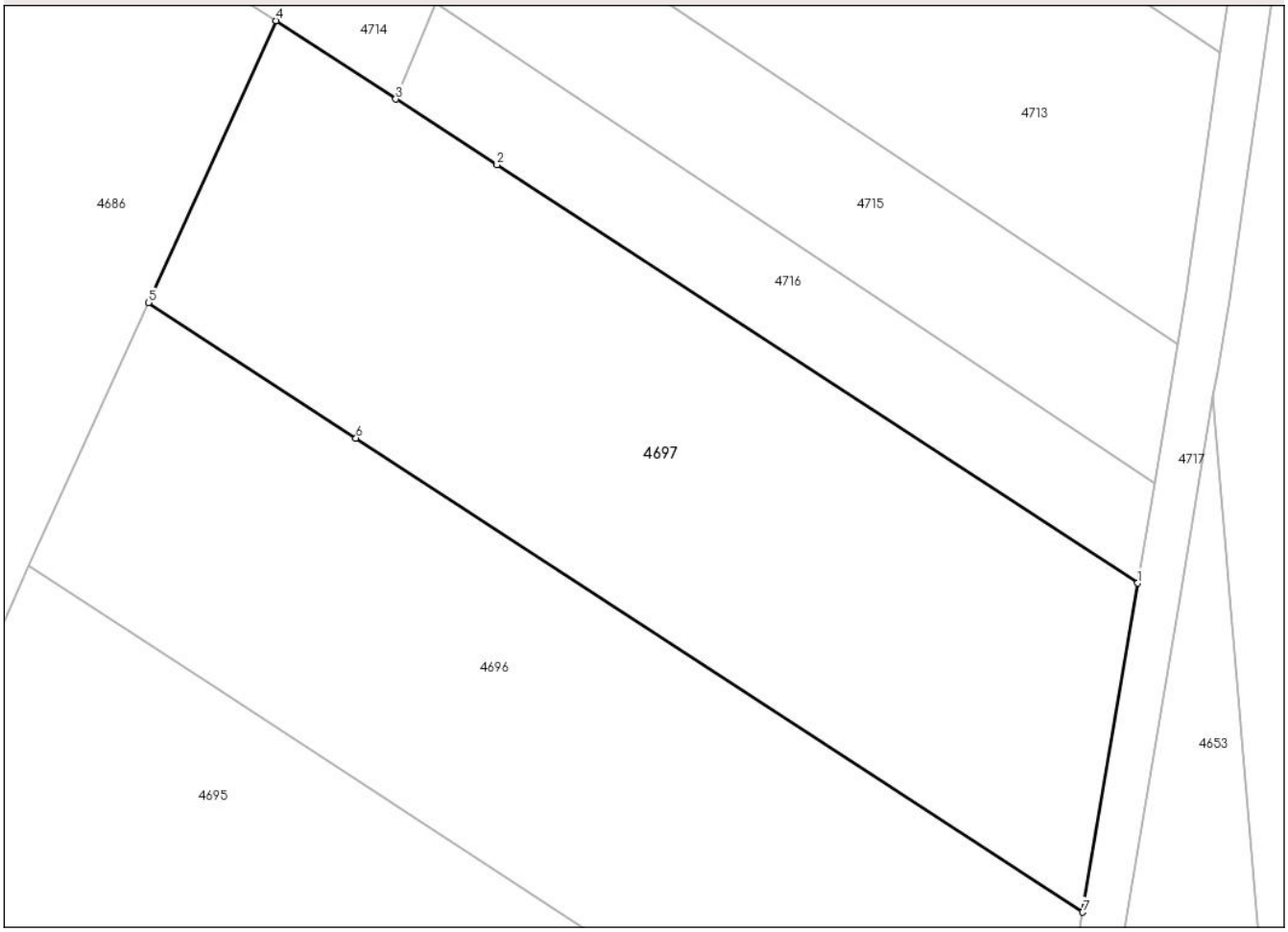

Date referitoare la teren

Crt	Categorie folosință	Intra vilan	Suprafaţa (mp)	Tarla	Parcelă	Nr. topo	Observaţii / Referinţe
1	pasune	NU	2.058	17	259/7	-	
2	vie	NU	642	17	256	-	

Lungime Segmente
1) Valorile lungimilor segmentelor sunt obţinute din proiecţie în plan.

Punct început	X / Y	Punct sfârşit	X / Y	Lungime segment (** (m)
1	619.939,689 723.421,739	2	619.881,496 723.459,669	69.463
2	619.881,496 723.459,669	3	619.872,326 723.465,646	10.946
3	619.872,326 723.465,646	4	619.861,43 723.472,748	13.006
4	619.861,43 723.472,748	5	619.849,855 723.447,183	28.063

Document care conține date cu caracter personal, protejat de prevederile Regulamentului (UE) nr. 679/2016 și Legii 190/2018

Punct început	X / Y	Punct sfârşit	X / Y	Lungime segment (** (m)
5	619.849,855 723.447,183	6	619.868,711 723.434,893	22.508
6	619.868,711 723.434,893	7	619.934,692 723.391,887	78.759
7	619.934,692 723.391,887	1	619.939,689 723.421,739	30.267

** Lungimile segmentelor sunt determinate în planul de proiecţie Stereo 70 şi sunt rotunjite la 1 milimetru.
*** Distanţa dintre puncte este formată din segmente cumulate ce sunt mai mici decât valoarea 1 milimetru.

Document care conține date cu caracter personal, protejat de prevederile Regulamentului (UE) nr. 679/2016 și Legii 190/2018

DATE DESPRE IMOBILUL NR. 4698

Oficiul de Cadastru şi Publicitate Imobiliară BOTOSANI
Biroul de Cadastru şi Publicitate Imobiliară Dorohoi

A. Partea I. Descrierea imobilului

TEREN Extravilan

Adresa: Jud. Botosani

Nr. Crt	Nr cadastral Nr. topografic	Suprafaţa* (mp)	Observaţii / Referinţe
A1		8.300	Sector cadastral:39 Teren neimprejmuit;

B. Partea II. Proprietari şi acte

Inscrieri privitoare la dreptul de proprietate şi alte drepturi reale		Referinţe
/		
Act Administrativ nr. 113505, din 02/07/2002 emis de Comisia Judeteana Botosani;		
B1	Intabulare, drept de PROPRIETATE, dobandit prin Reconstituire, cota actuala 1/1	A1
	1) **VORNICU GHEORGHE**, Lipsă CNP, bun propriu.	

C. Partea III. SARCINI .

Inscrieri privind dezmembramintele dreptului de proprietate, drepturi reale de garanţie şi sarcini	Referinţe
NU SUNT	

Document care conține date cu caracter personal, protejat de prevederile Regulamentului (UE) nr. 679/2016 și Legii 190/2018

Anexa Nr. 1 La Partea I

Teren

Nr cadastral	Suprafaţa (mp)*	Observaţii / Referinţe
	8.300	

* Suprafaţa este determinată in planul de proiecţie Stereo 70.

DETALII LINIARE IMOBIL

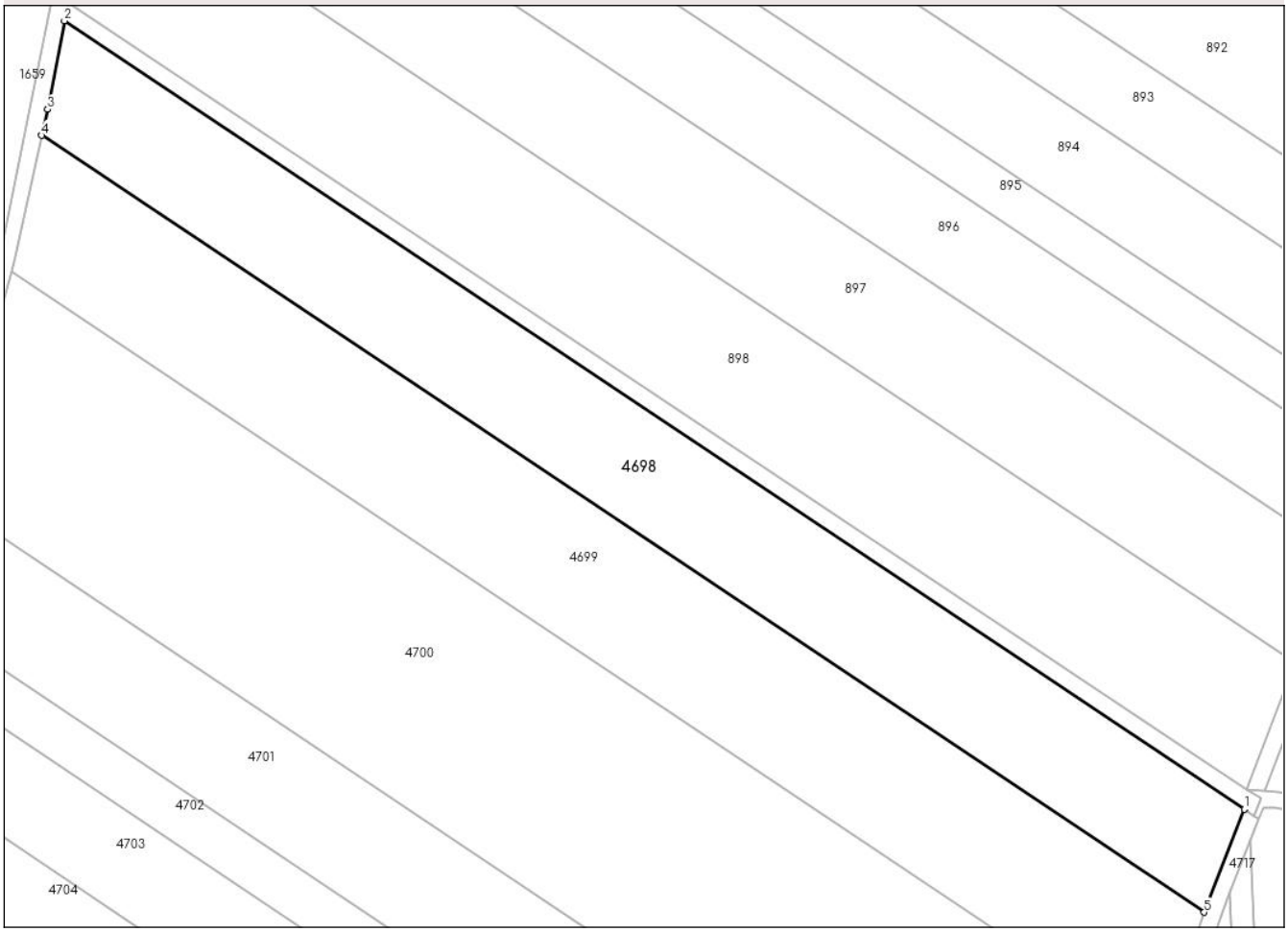

Date referitoare la teren

Crt	Categorie folosință	Intra vilan	Suprafaţa (mp)	Tarla	Parcelă	Nr. topo	Observaţii / Referinţe
1	arabil	NU	8.300	17	241/19	-	

Lungime Segmente
1) Valorile lungimilor segmentelor sunt obţinute din proiecţie în plan.

Punct început	X / Y	Punct sfârşit	X / Y	Lungime segment (** (m)
1	620.060,4 723.797,583	2	619.784,538 723.981,738	331.682
2	619.784,538 723.981,738	3	619.780,588 723.961,067	21.045
3	619.780,588 723.961,067	4	619.779,251 723.954,948	6.263
4	619.779,251 723.954,948	5	620.051,014 723.773,53	326.753
5	620.051,014 723.773,53	1	620.060,4 723.797,583	25.819

Document care conține date cu caracter personal, protejat de prevederile Regulamentului (UE) nr. 679/2016 și Legii 190/2018

** Lungimile segmentelor sunt determinate în planul de proiecţie Stereo 70 şi sunt rotunjite la 1 milimetru.
*** Distanţa dintre puncte este formată din segmente cumulate ce sunt mai mici decât valoarea 1 milimetru.

Document care conține date cu caracter personal, protejat de prevederile Regulamentului (UE) nr. 679/2016 și Legii 190/2018

DATE DESPRE IMOBILUL NR. 4699

Oficiul de Cadastru şi Publicitate Imobiliară BOTOSANI
Biroul de Cadastru şi Publicitate Imobiliară Dorohoi

A. Partea I. Descrierea imobilului

TEREN Extravilan

Adresa: Jud. Botosani

Nr. Crt	Nr cadastral Nr. topografic	Suprafaţa* (mp)	Observaţii / Referinţe
A1	52907	9.900	Sector cadastral:39 Teren neimprejmuit;

B. Partea II. Proprietari şi acte

Inscrieri privitoare la dreptul de proprietate şi alte drepturi reale		Referinţe
37148 / 23/10/2024		
Act Notarial nr. 1413, din 22/10/2024 emis de SPN Teodorescu Dorina-Pricop Luiza Dorohoi (contract de schimb);		
B4	Intabulare, drept de PROPRIETATE, dobandit prin Conventie, cota actuala 1/1, cota initiala 1/1	A1
	1) **DUMITRAŞ CONSTANTIN-CRISTIAN**, bun propriu	

C. Partea III. SARCINI .

Inscrieri privind dezmembramintele dreptului de proprietate, drepturi reale de garanţie şi sarcini	Referinţe
NU SUNT	

Document care conține date cu caracter personal, protejat de prevederile Regulamentului (UE) nr. 679/2016 și Legii 190/2018

Anexa Nr. 1 La Partea I

Teren

Nr cadastral	Suprafaţa (mp)*	Observaţii / Referinţe
52907	9.900	

* Suprafaţa este determinată in planul de proiecţie Stereo 70.

DETALII LINIARE IMOBIL

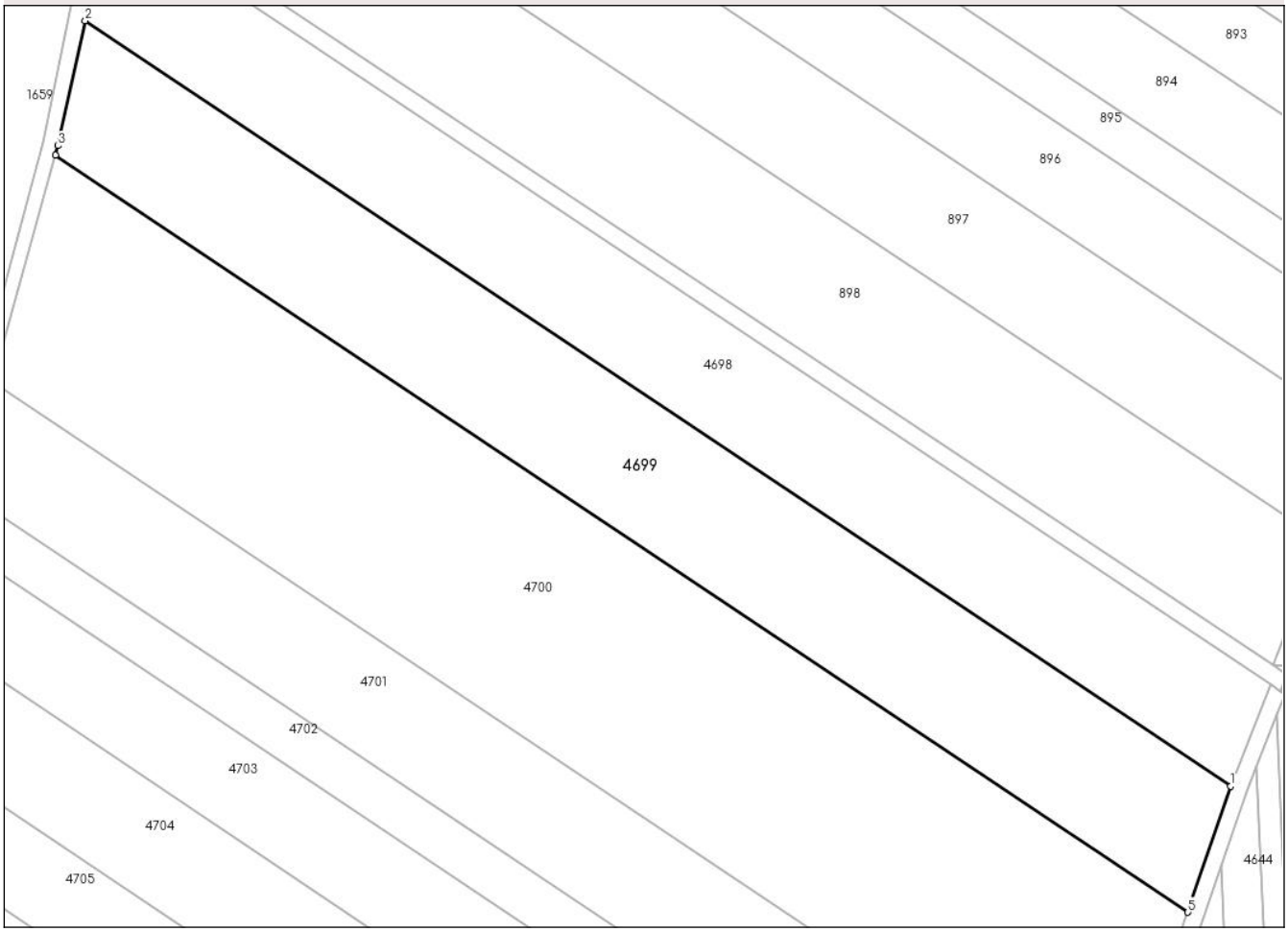

Date referitoare la teren

Crt	Categorie folosință	Intra vilan	Suprafaţa (mp)	Tarla	Parcelă	Nr. topo	Observaţii / Referinţe
1	arabil	NU	9.900	17	241/18	-	

Lungime Segmente
1) Valorile lungimilor segmentelor sunt obţinute din proiecţie în plan.

Punct început	X / Y	Punct sfârşit	X / Y	Lungime segment (** (m)
1	620.051,014 723.773,53	2	619.779,251 723.954,948	326.753
2	619.779,251 723.954,948	3	619.772,778 723.925,318	30.329
3	619.772,778 723.925,318	4	619.772,146 723.923,049	2.355
4	619.772,146 723.923,049	5	620.040,853 723.743,67	323.079
5	620.040,853 723.743,67	1	620.051,014 723.773,53	31.541

Document care conține date cu caracter personal, protejat de prevederile Regulamentului (UE) nr. 679/2016 și Legii 190/2018

** Lungimile segmentelor sunt determinate în planul de proiecţie Stereo 70 şi sunt rotunjite la 1 milimetru.
*** Distanţa dintre puncte este formată din segmente cumulate ce sunt mai mici decât valoarea 1 milimetru.

Document care conține date cu caracter personal, protejat de prevederile Regulamentului (UE) nr. 679/2016 și Legii 190/2018

DATE DESPRE IMOBILUL NR. 4700

Oficiul de Cadastru şi Publicitate Imobiliară BOTOSANI
Biroul de Cadastru şi Publicitate Imobiliară Dorohoi

A. Partea I. Descrierea imobilului

TEREN Extravilan

Adresa: Jud. Botosani

Nr. Crt	Nr cadastral Nr. topografic	Suprafaţa* (mp)	Observaţii / Referinţe
A1	50128	17.000	Sector cadastral:39 Teren neimprejmuit;

B. Partea II. Proprietari şi acte

Inscrieri privitoare la dreptul de proprietate şi alte drepturi reale		Referinţe
10885 / 25/05/2012		
Act Notarial nr. 799, din 24/05/2012 emis de BNPA TEODORESCU DORINA -PRICOP LUIZA;		
B3	Intabulare, drept de PROPRIETATE, dobandit prin Conventie, cota actuala 1/2, cota initiala 1/1	A1
	1) **DUMITRAŞ CONSTANTIN-CRISTIAN**, bun propriu	
1816 / 26/01/2016		
Act Notarial nr. 92, din 21/01/2016 emis de SPN Teodorescu Dorina-Pricop Luiza-Dorohoi;		
B5	Intabulare, drept de PROPRIETATE, dobandit prin Conventie, cota actuala 1/2, cota initiala 1/2	A1
	1) **DUMITRAŞ CONSTANTIN-CRISTIAN**, bun propriu	

C. Partea III. SARCINI .

Inscrieri privind dezmembramintele dreptului de proprietate, drepturi reale de garanţie şi sarcini	Referinţe
NU SUNT	

Anexa Nr. 1 La Partea I

Teren

Nr cadastral	Suprafaţa (mp)*	Observaţii / Referinţe
50128	17.000	

* Suprafaţa este determinată in planul de proiecţie Stereo 70.

DETALII LINIARE IMOBIL

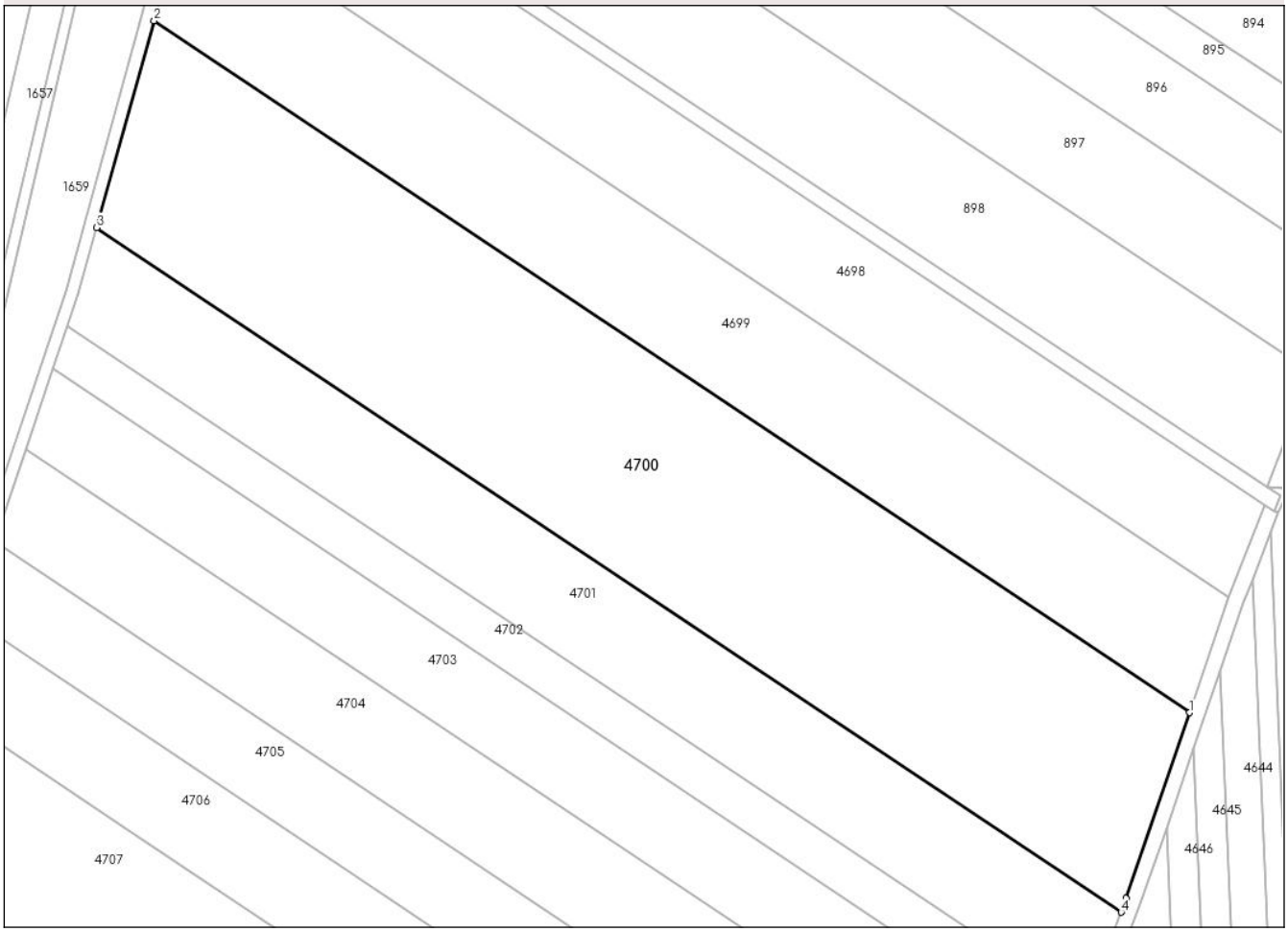

Date referitoare la teren

Crt	Categorie folosință	Intra vilan	Suprafaţa (mp)	Tarla	Parcelă	Nr. topo	Observaţii / Referinţe
1	arabil	NU	17.000	17	241//17	-	

Lungime Segmente
1) Valorile lungimilor segmentelor sunt obţinute din proiecţie în plan.

Punct început	X / Y	Punct sfârşit	X / Y	Lungime segment (** (m)
1	620.040,853 723.743,67	2	619.772,146 723.923,049	323.079
2	619.772,146 723.923,049	3	619.757,22 723.869,425	55.663
3	619.757,22 723.869,425	4	620.023,094 723.691,938	319.673
4	620.023,094 723.691,938	5	620.024,464 723.695,504	3.82
5	620.024,464 723.695,504	1	620.040,853 723.743,67	50.878

Document care conține date cu caracter personal, protejat de prevederile Regulamentului (UE) nr. 679/2016 și Legii 190/2018

** Lungimile segmentelor sunt determinate în planul de proiecţie Stereo 70 şi sunt rotunjite la 1 milimetru.
*** Distanţa dintre puncte este formată din segmente cumulate ce sunt mai mici decât valoarea 1 milimetru.

Document care conține date cu caracter personal, protejat de prevederile Regulamentului (UE) nr. 679/2016 și Legii 190/2018

DATE DESPRE IMOBILUL NR. 4701

Oficiul de Cadastru şi Publicitate Imobiliară BOTOSANI
Biroul de Cadastru şi Publicitate Imobiliară Dorohoi

A. Partea I. Descrierea imobilului

TEREN Extravilan

Adresa: Jud. Botosani

Nr. Crt	Nr cadastral Nr. topografic	Suprafaţa* (mp)	Observaţii / Referinţe
A1		8.100	Sector cadastral:39 Teren neimprejmuit;

B. Partea II. Proprietari şi acte

Inscrieri privitoare la dreptul de proprietate şi alte drepturi reale		Referinţe
/		
Act Administrativ nr. 90353, din 10/10/2000 emis de Comisia Judeteana Botosani;		
B1	Intabulare, drept de PROPRIETATE, dobandit prin Reconstituire, cota actuala 1/1	A1
	1) **DUMITRAS ELENA**, Lipsă CNP, bun propriu.	

C. Partea III. SARCINI .

Inscrieri privind dezmembramintele dreptului de proprietate, drepturi reale de garanţie şi sarcini	Referinţe
NU SUNT	

Document care conține date cu caracter personal, protejat de prevederile Regulamentului (UE) nr. 679/2016 și Legii 190/2018

Anexa Nr. 1 La Partea I

Teren

Nr cadastral	Suprafaţa (mp)*	Observaţii / Referinţe
	8.100	

* Suprafaţa este determinată in planul de proiecţie Stereo 70.

DETALII LINIARE IMOBIL

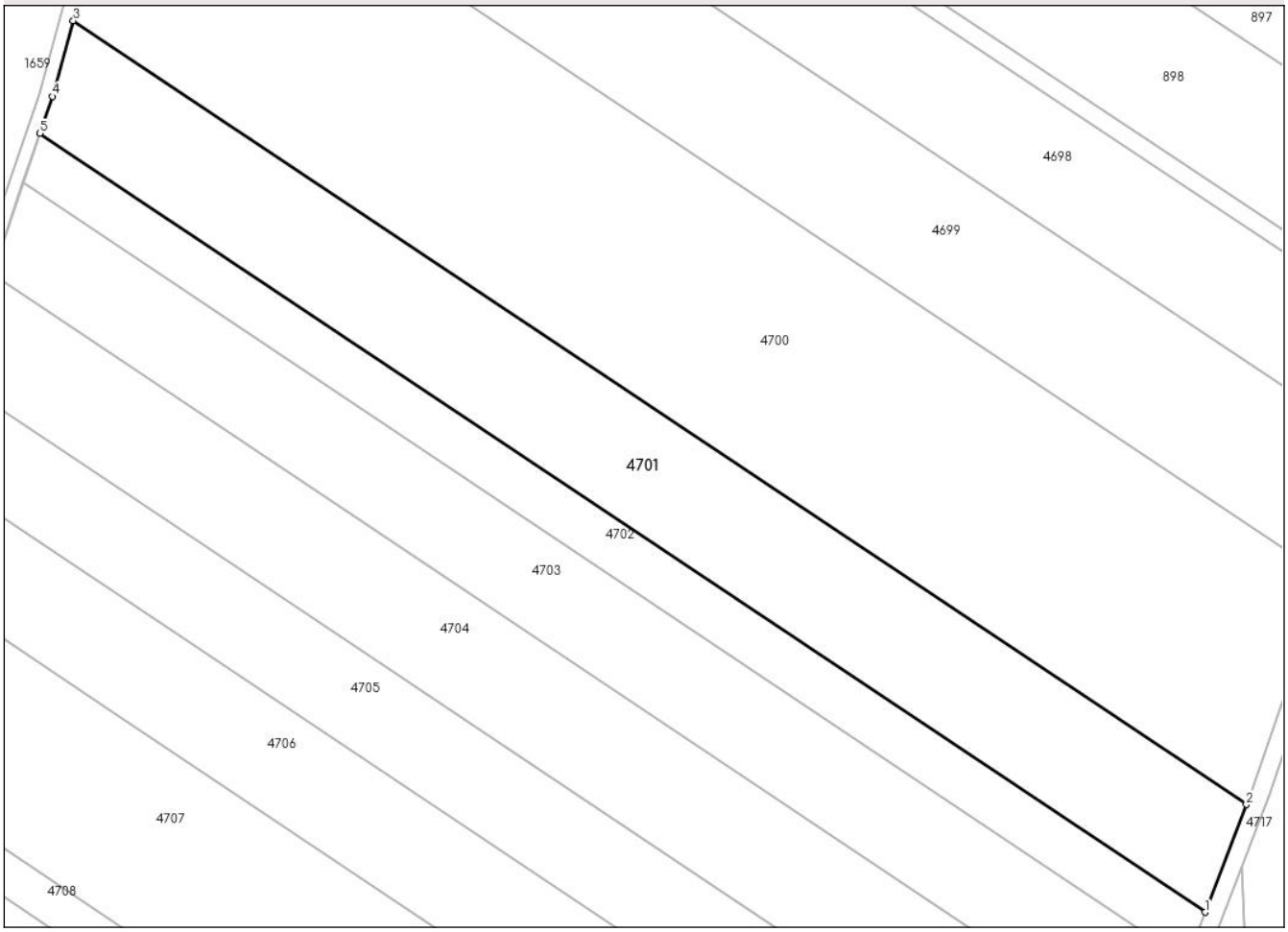

Date referitoare la teren

Crt	Categorie folosință	Intra vilan	Suprafaţa (mp)	Tarla	Parcelă	Nr. topo	Observaţii / Referinţe
1	arabil	NU	8.100	17	241/16	-	

Lungime Segmente
1) Valorile lungimilor segmentelor sunt obţinute din proiecţie în plan.

Punct început	X / Y	Punct sfârşit	X / Y	Lungime segment (** (m)
1	620.013,745 723.667,597	2	620.023,094 723.691,938	26.075
2	620.023,094 723.691,938	3	619.757,22 723.869,425	319.673
3	619.757,22 723.869,425	4	619.752,448 723.852,282	17.795
4	619.752,448 723.852,282	5	619.749,62 723.843,916	8.831
5	619.749,62 723.843,916	1	620.013,745 723.667,597	317.57

Document care conține date cu caracter personal, protejat de prevederile Regulamentului (UE) nr. 679/2016 și Legii 190/2018

** Lungimile segmentelor sunt determinate în planul de proiecţie Stereo 70 şi sunt rotunjite la 1 milimetru.
*** Distanţa dintre puncte este formată din segmente cumulate ce sunt mai mici decât valoarea 1 milimetru.

Document care conține date cu caracter personal, protejat de prevederile Regulamentului (UE) nr. 679/2016 și Legii 190/2018

DATE DESPRE IMOBILUL NR. 4702

Oficiul de Cadastru şi Publicitate Imobiliară BOTOSANI
Biroul de Cadastru şi Publicitate Imobiliară Dorohoi

A. Partea I. Descrierea imobilului

TEREN Extravilan

Adresa: Jud. Botosani

Nr. Crt	Nr cadastral Nr. topografic	Suprafaţa* (mp)	Observaţii / Referinţe
A1		3.600	Sector cadastral:39 Teren neimprejmuit;

B. Partea II. Proprietari şi acte

Inscrieri privitoare la dreptul de proprietate şi alte drepturi reale		Referinţe
/		
Act Administrativ nr. 86367, din 25/08/1999 emis de Comisia Judeteana Botosani;		
B1	Intabulare, drept de PROPRIETATE, dobandit prin Reconstituire, cota actuala 1/1	A1
	1) **CHIORESCU SAVETA**, Lipsă CNP 2) **DUMITRAS ELENA**, Lipsă CNP 3) **GRIGORUTA ARISTOTEL**, Lipsă CNP 4) **IONESCU RODICA**, Lipsă CNP 5) **ROTARU ADELA**, Lipsă CNP, bun comun.	

C. Partea III. SARCINI .

Inscrieri privind dezmembramintele dreptului de proprietate, drepturi reale de garanţie şi sarcini	Referinţe
NU SUNT	

Document care conține date cu caracter personal, protejat de prevederile Regulamentului (UE) nr. 679/2016 și Legii 190/2018

Anexa Nr. 1 La Partea I

Teren

Nr cadastral	Suprafaţa (mp)*	Observaţii / Referinţe
	3.600	

* Suprafaţa este determinată in planul de proiecţie Stereo 70.

DETALII LINIARE IMOBIL

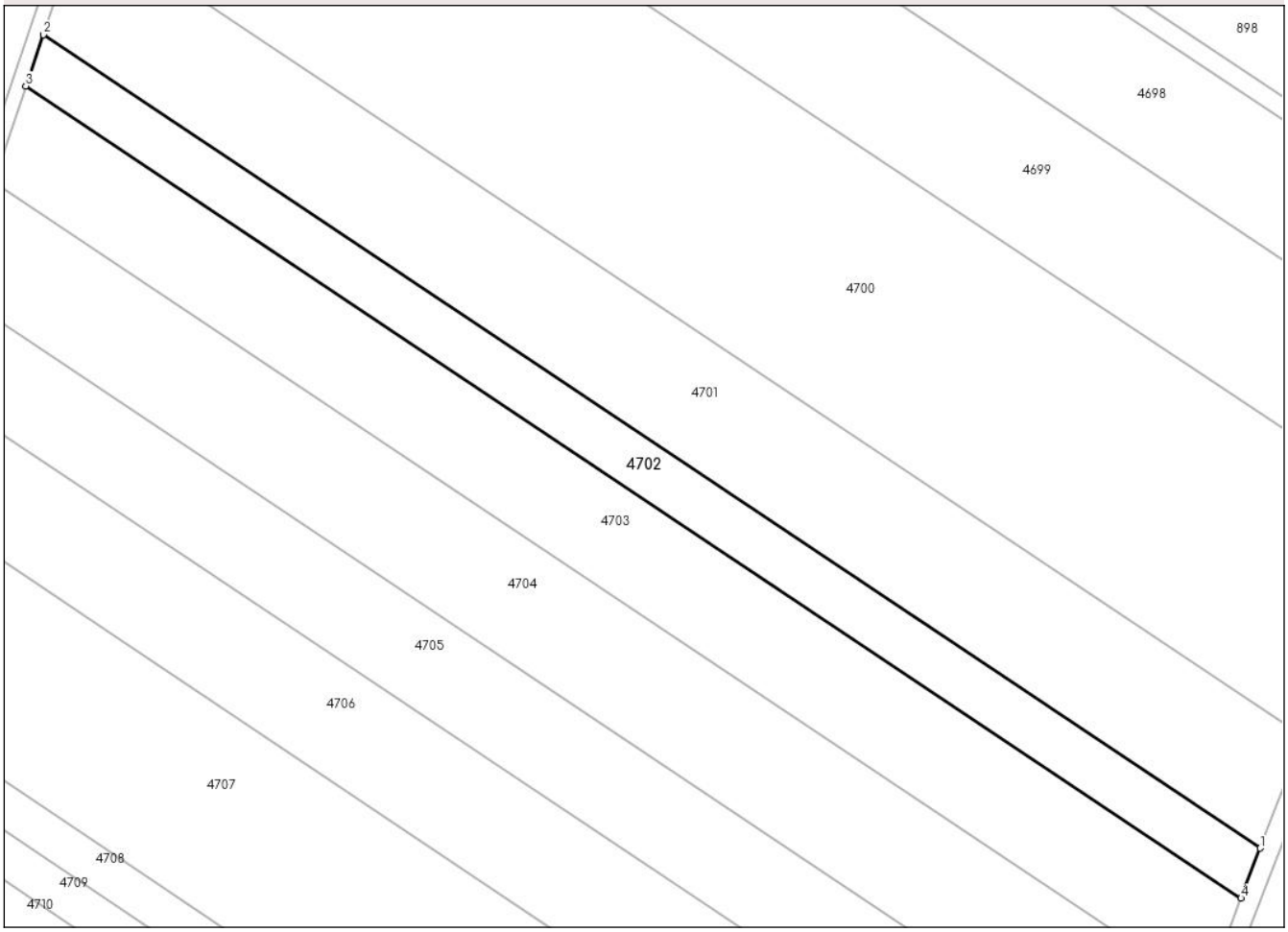

Date referitoare la teren

Crt	Categorie folosință	Intra vilan	Suprafaţa (mp)	Tarla	Parcelă	Nr. topo	Observaţii / Referinţe
1	arabil	NU	3.600	17	241/15	-	

Lungime Segmente
1) Valorile lungimilor segmentelor sunt obţinute din proiecţie în plan.

Punct început	X / Y	Punct sfârşit	X / Y	Lungime segment (** (m)
1	620.013,745 723.667,597	2	619.749,62 723.843,916	317.57
2	619.749,62 723.843,916	3	619.745,858 723.832,787	11.748
3	619.745,858 723.832,787	4	620.009,575 723.656,74	317.079
4	620.009,575 723.656,74	1	620.013,745 723.667,597	11.63

**** Lungimile segmentelor sunt determinate în planul de proiecţie Stereo 70 şi sunt rotunjite la 1 milimetru.**

Document care conține date cu caracter personal, protejat de prevederile Regulamentului (UE) nr. 679/2016 și Legii 190/2018

***** Distanţa dintre puncte este formată din segmente cumulate ce sunt mai mici decât valoarea 1 milimetru.**

DATE DESPRE IMOBILUL NR. 4703

Oficiul de Cadastru şi Publicitate Imobiliară BOTOSANI
Biroul de Cadastru şi Publicitate Imobiliară Dorohoi

A. Partea I. Descrierea imobilului

TEREN Extravilan

Adresa: Jud. Botosani

Nr. Crt	Nr cadastral Nr. topografic	Suprafaţa* (mp)	Observaţii / Referinţe
A1		6.700	Sector cadastral:39 Teren neimprejmuit;

B. Partea II. Proprietari şi acte

Inscrieri privitoare la dreptul de proprietate şi alte drepturi reale		Referinţe
/		
Act Administrativ nr. 104484, din 30/03/2002 emis de Comisia Judeteana Botosani;		
B1	Intabulare, drept de PROPRIETATE, dobandit prin Reconstituire, cota actuala 1/1	A1
	1) **CHIORESCU CONSTANTIN**, Lipsă CNP 2) **CHIORESCU TOADER**, Lipsă CNP 3) **LUNGU DUMITRU**, Lipsă CNP, bun comun.	

C. Partea III. SARCINI .

Inscrieri privind dezmembramintele dreptului de proprietate, drepturi reale de garanţie şi sarcini	Referinţe
NU SUNT	

Document care conține date cu caracter personal, protejat de prevederile Regulamentului (UE) nr. 679/2016 și Legii 190/2018

Anexa Nr. 1 La Partea I

Teren

Nr cadastral	Suprafaţa (mp)*	Observaţii / Referinţe
	6.700	

* Suprafaţa este determinată in planul de proiecţie Stereo 70.

DETALII LINIARE IMOBIL



Date referitoare la teren

Crt	Categorie folosință	Intra vilan	Suprafaţa (mp)	Tarla	Parcelă	Nr. topo	Observaţii / Referinţe
1	arabil	NU	6.700	17	241/14	-	

Lungime Segmente
1) Valorile lungimilor segmentelor sunt obţinute din proiecţie în plan.

Punct început	X / Y	Punct sfârşit	X / Y	Lungime segment (** (m)
1	620.009,575 723.656,74	2	619.745,858 723.832,787	317.079
2	619.745,858 723.832,787	3	619.738,842 723.812,029	21.912
3	619.738,842 723.812,029	4	620.001,797 723.636,49	316.163
4	620.001,797 723.636,49	1	620.009,575 723.656,74	21.692

**** Lungimile segmentelor sunt determinate în planul de proiecţie Stereo 70 şi sunt rotunjite la 1 milimetru.**

Document care conține date cu caracter personal, protejat de prevederile Regulamentului (UE) nr. 679/2016 și Legii 190/2018

***** Distanţa dintre puncte este formată din segmente cumulate ce sunt mai mici decât valoarea 1 milimetru.**

DATE DESPRE IMOBILUL NR. 4704

Oficiul de Cadastru şi Publicitate Imobiliară BOTOSANI
Biroul de Cadastru şi Publicitate Imobiliară Dorohoi

A. Partea I. Descrierea imobilului

TEREN Extravilan

Adresa: Jud. Botosani

Nr. Crt	Nr cadastral Nr. topografic	Suprafaţa* (mp)	Observaţii / Referinţe
A1		7.700	Sector cadastral:39 Teren neimprejmuit;

B. Partea II. Proprietari şi acte

Inscrieri privitoare la dreptul de proprietate şi alte drepturi reale		Referinţe
/		
Act Administrativ nr. 115999, din 23/07/2002 emis de Comisia Judeteana Botosani;		
B1	Intabulare, drept de PROPRIETATE, dobandit prin Reconstituire, cota actuala 1/1	A1
	1) **BURLACU EUGENIA**, Lipsă CNP, bun propriu.	

C. Partea III. SARCINI .

Inscrieri privind dezmembramintele dreptului de proprietate, drepturi reale de garanţie şi sarcini	Referinţe
NU SUNT	

Document care conține date cu caracter personal, protejat de prevederile Regulamentului (UE) nr. 679/2016 și Legii 190/2018

Anexa Nr. 1 La Partea I

Teren

Nr cadastral	Suprafaţa (mp)*	Observaţii / Referinţe
	7.700	

* Suprafaţa este determinată in planul de proiecţie Stereo 70.

DETALII LINIARE IMOBIL

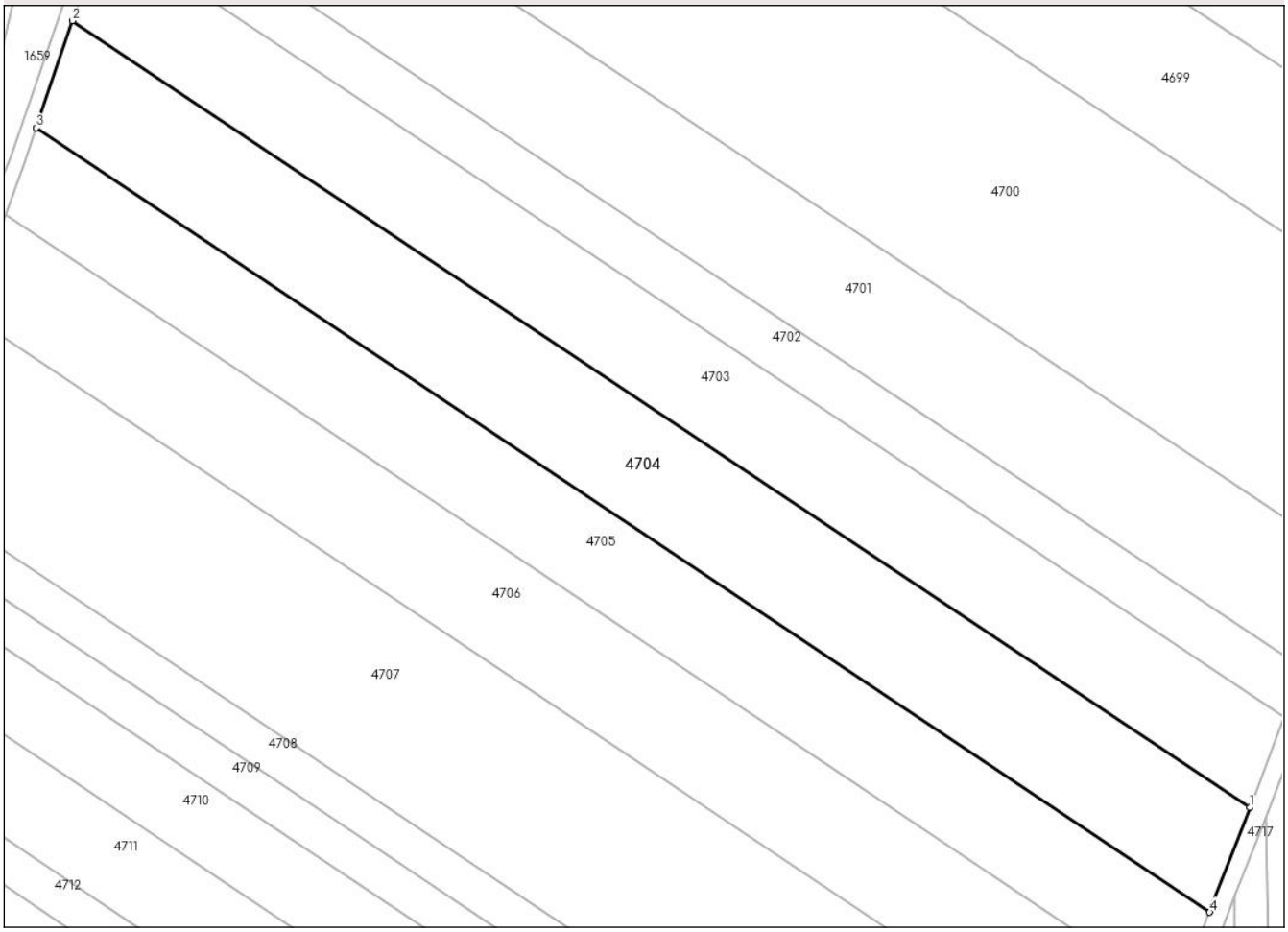

Date referitoare la teren

Crt	Categorie folosință	Intra vilan	Suprafaţa (mp)	Tarla	Parcelă	Nr. topo	Observaţii / Referinţe
1	arabil	NU	7.700	17	241/13	-	

Lungime Segmente
1) Valorile lungimilor segmentelor sunt obţinute din proiecţie în plan.

Punct început	X / Y	Punct sfârşit	X / Y	Lungime segment (** (m)
1	620.001,797 723.636,49	2	619.738,842 723.812,029	316.163
2	619.738,842 723.812,029	3	619.730,752 723.788,097	25.262
3	619.730,752 723.788,097	4	619.992,83 723.613,144	315.109
4	619.992,83 723.613,144	1	620.001,797 723.636,49	25.009

**** Lungimile segmentelor sunt determinate în planul de proiecţie Stereo 70 şi sunt rotunjite la 1 milimetru.**

Document care conține date cu caracter personal, protejat de prevederile Regulamentului (UE) nr. 679/2016 și Legii 190/2018

***** Distanţa dintre puncte este formată din segmente cumulate ce sunt mai mici decât valoarea 1 milimetru.**

DATE DESPRE IMOBILUL NR. 4705

Oficiul de Cadastru şi Publicitate Imobiliară BOTOSANI
Biroul de Cadastru şi Publicitate Imobiliară Dorohoi

A. Partea I. Descrierea imobilului

TEREN Extravilan

Adresa: Jud. Botosani

Nr. Crt	Nr cadastral Nr. topografic	Suprafaţa* (mp)	Observaţii / Referinţe
A1		6.300	Sector cadastral:39 Teren neimprejmuit; Conform titlului de proprietate, imobilul este situat in pc 241/12

B. Partea II. Proprietari şi acte

Inscrieri privitoare la dreptul de proprietate şi alte drepturi reale		Referinţe
/		
Act Administrativ nr. 104110, din 17/05/2002 emis de Comisia Judeteana Botosani;		
B1	Intabulare, drept de PROPRIETATE, dobandit prin Reconstituire, cota actuala 1/1	A1
	1) **AZAMFIREI ELENA**, Lipsă CNP 2) **MOCANU DUMITRU**, Lipsă CNP 3) **MOCANU IOAN**, Lipsă CNP 4) **MOCANU MARCEL**, Lipsă CNP 5) **MOCANU STEFAN**, Lipsă CNP, bun comun.	

C. Partea III. SARCINI .

Inscrieri privind dezmembramintele dreptului de proprietate, drepturi reale de garanţie şi sarcini	Referinţe
NU SUNT	

Document care conține date cu caracter personal, protejat de prevederile Regulamentului (UE) nr. 679/2016 și Legii 190/2018

Anexa Nr. 1 La Partea I

Teren

Nr cadastral	Suprafaţa (mp)*	Observaţii / Referinţe
	6.300	Conform titlului de proprietate, imobilul este situat in pc 241/12

* Suprafaţa este determinată in planul de proiecţie Stereo 70.

DETALII LINIARE IMOBIL



Date referitoare la teren

Crt	Categorie folosință	Intra vilan	Suprafaţa (mp)	Tarla	Parcelă	Nr. topo	Observaţii / Referinţe
1	arabil	NU	6.167	17	241/12	-	
2	arabil	NU	133	17	243	-	

Lungime Segmente

1) Valorile lungimilor segmentelor sunt obţinute din proiecţie în plan.

Punct început	X / Y	Punct sfârşit	X / Y	Lungime segment (** (m)
1	619.728,217 723.780,596	2	619.723,833 723.768,652	12.723
2	619.723,833 723.768,652	3	619.741,697 723.756,727	21.479
3	619.741,697 723.756,727	4	619.985,474 723.593,991	293.104
4	619.985,474 723.593,991	5	619.992,83 723.613,144	20.517

Document care conține date cu caracter personal, protejat de prevederile Regulamentului (UE) nr. 679/2016 și Legii 190/2018

Punct început	X / Y	Punct sfârşit	X / Y	Lungime segment (** (m)
5	619.992,83 723.613,144	6	619.730,752 723.788,097	315.109
6	619.730,752 723.788,097	1	619.728,217 723.780,596	7.918

** Lungimile segmentelor sunt determinate în planul de proiecţie Stereo 70 şi sunt rotunjite la 1 milimetru.
*** Distanţa dintre puncte este formată din segmente cumulate ce sunt mai mici decât valoarea 1 milimetru.

Document care conține date cu caracter personal, protejat de prevederile Regulamentului (UE) nr. 679/2016 și Legii 190/2018

DATE DESPRE IMOBILUL NR. 4706

Oficiul de Cadastru şi Publicitate Imobiliară BOTOSANI
Biroul de Cadastru şi Publicitate Imobiliară Dorohoi

A. Partea I. Descrierea imobilului

TEREN Extravilan

Adresa: Jud. Botosani

Nr. Crt	Nr cadastral Nr. topografic	Suprafaţa* (mp)	Observaţii / Referinţe
A1		7.200	Sector cadastral:39 Teren neimprejmuit; Conform titlului de proprietate, imobilul este situat in pc 206/363, 218/224, 237/7

B. Partea II. Proprietari şi acte

Inscrieri privitoare la dreptul de proprietate şi alte drepturi reale		Referinţe
/		
Act Administrativ nr. 159227, din 14/09/2005 emis de Comisia Judeteana Botosani;		
B1	Intabulare, drept de PROPRIETATE, dobandit prin Reconstituire, cota actuala 1/1	A1
	1) **APETREI GETA**, Lipsă CNP 2) **BIZGAN MARIA**, Lipsă CNP 3) **GALON RODICA**, Lipsă CNP 4) **GRADINARU STRATICA**, Lipsă CNP 5) **MOCANU ROMEL**, Lipsă CNP 6) **MOCANU TOADER**, Lipsă CNP 7) **MOCANU VASILE**, Lipsă CNP 8) **PRECUP ELENA**, Lipsă CNP, bun comun.	

C. Partea III. SARCINI .

Inscrieri privind dezmembramintele dreptului de proprietate, drepturi reale de garanţie şi sarcini	Referinţe
NU SUNT	

Anexa Nr. 1 La Partea I

Teren

Nr cadastral	Suprafaţa (mp)*	Observaţii / Referinţe
	7.200	Conform titlului de proprietate, imobilul este situat in pc 206/363, 218/224, 237/7

* Suprafaţa este determinată in planul de proiecţie Stereo 70.

DETALII LINIARE IMOBIL

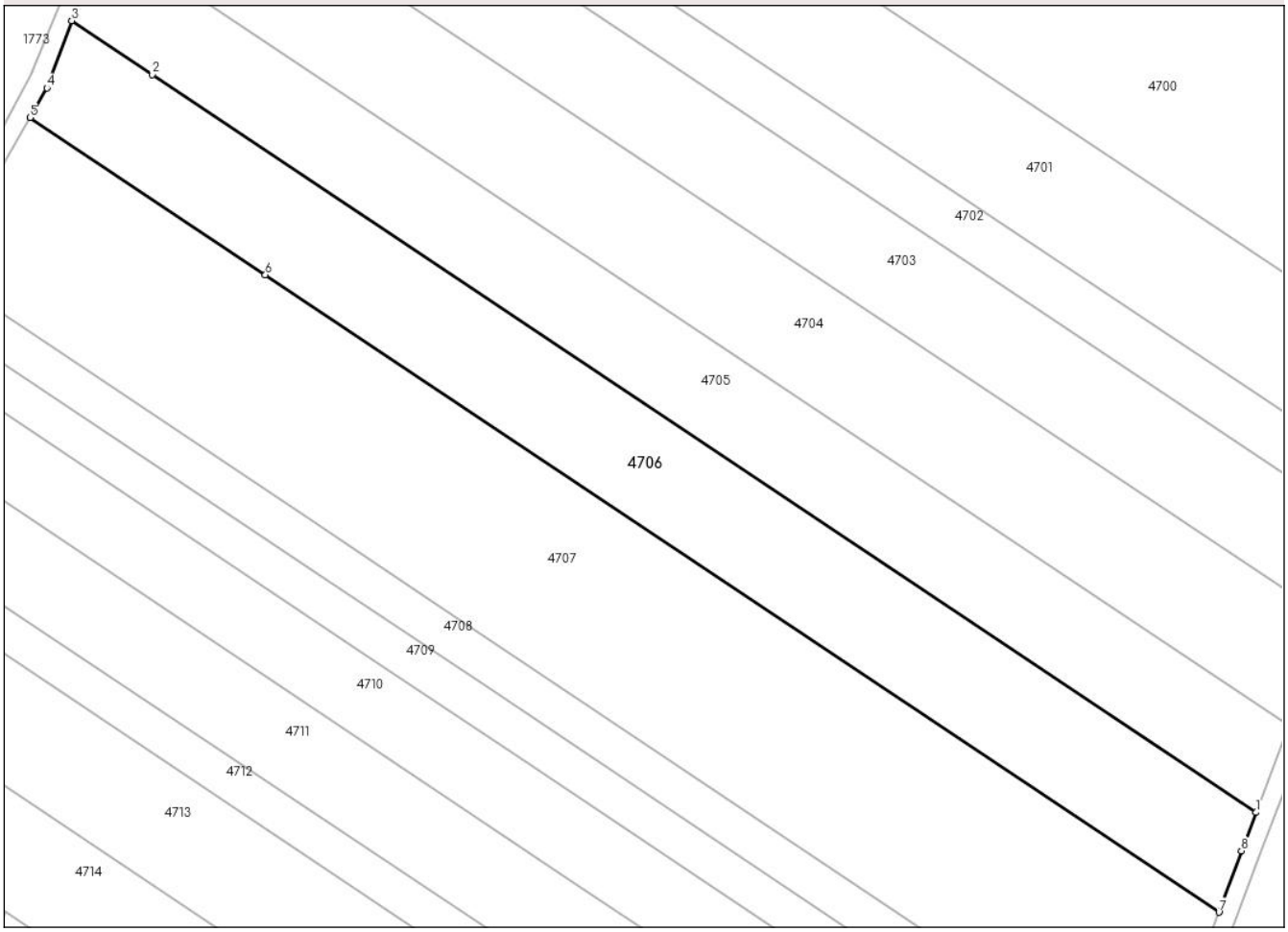

Date referitoare la teren

Crt	Categorie folosință	Intra vilan	Suprafaţa (mp)	Tarla	Parcelă	Nr. topo	Observaţii / Referinţe
1	arabil	NU	6.249	17	241	-	
2	arabil	NU	951	17	243	-	

Lungime Segmente
1) Valorile lungimilor segmentelor sunt obţinute din proiecţie în plan.

Punct început	X / Y	Punct sfârşit	X / Y	Lungime segment (** (m)
1	619.985,474 723.593,991	2	619.741,697 723.756,727	293.104
2	619.741,697 723.756,727	3	619.723,833 723.768,652	21.479
3	619.723,833 723.768,652	4	619.718,381 723.753,797	15.824
4	619.718,381 723.753,797	5	619.714,637 723.747,282	7.514

Document care conține date cu caracter personal, protejat de prevederile Regulamentului (UE) nr. 679/2016 și Legii 190/2018

Punct început	X / Y	Punct sfârşit	X / Y	Lungime segment (** (m)
5	619.714,637 723.747,282	6	619.766,635 723.712,57	62.52
6	619.766,635 723.712,57	7	619.977,252 723.571,97	253.235
7	619.977,252 723.571,97	8	619.982,212 723.585,5	14.41
8	619.982,212 723.585,5	1	619.985,474 723.593,991	9.096

** Lungimile segmentelor sunt determinate în planul de proiecţie Stereo 70 şi sunt rotunjite la 1 milimetru.
*** Distanţa dintre puncte este formată din segmente cumulate ce sunt mai mici decât valoarea 1 milimetru.

Document care conține date cu caracter personal, protejat de prevederile Regulamentului (UE) nr. 679/2016 și Legii 190/2018

DATE DESPRE IMOBILUL NR. 4707

Oficiul de Cadastru şi Publicitate Imobiliară BOTOSANI
Biroul de Cadastru şi Publicitate Imobiliară Dorohoi

A. Partea I. Descrierea imobilului

TEREN Extravilan

Adresa: Jud. Botosani

Nr. Crt	Nr cadastral Nr. topografic	Suprafaţa* (mp)	Observaţii / Referinţe
A1		12.600	Sector cadastral:39 Teren neimprejmuit; Conform titlului de proprietate, imobilul este situat in pc 241/10, 243/10

B. Partea II. Proprietari şi acte

Inscrieri privitoare la dreptul de proprietate şi alte drepturi reale		Referinţe
/		
Act Administrativ nr. 82200, din 07/10/1998 emis de Comisia Judeteana Botosani;		
B1	Intabulare, drept de PROPRIETATE, dobandit prin Reconstituire, cota actuala 1/1	A1
	1) **PADURARIU DUMITRU**, Lipsă CNP, bun propriu.	

C. Partea III. SARCINI .

Inscrieri privind dezmembramintele dreptului de proprietate, drepturi reale de garanţie şi sarcini	Referinţe
NU SUNT	

Document care conține date cu caracter personal, protejat de prevederile Regulamentului (UE) nr. 679/2016 și Legii 190/2018

Anexa Nr. 1 La Partea I

Teren

Nr cadastral	Suprafaţa (mp)*	Observaţii / Referinţe
	12.600	Conform titlului de proprietate, imobilul este situat in pc 241/10, 243/10

* Suprafaţa este determinată in planul de proiecţie Stereo 70.

DETALII LINIARE IMOBIL

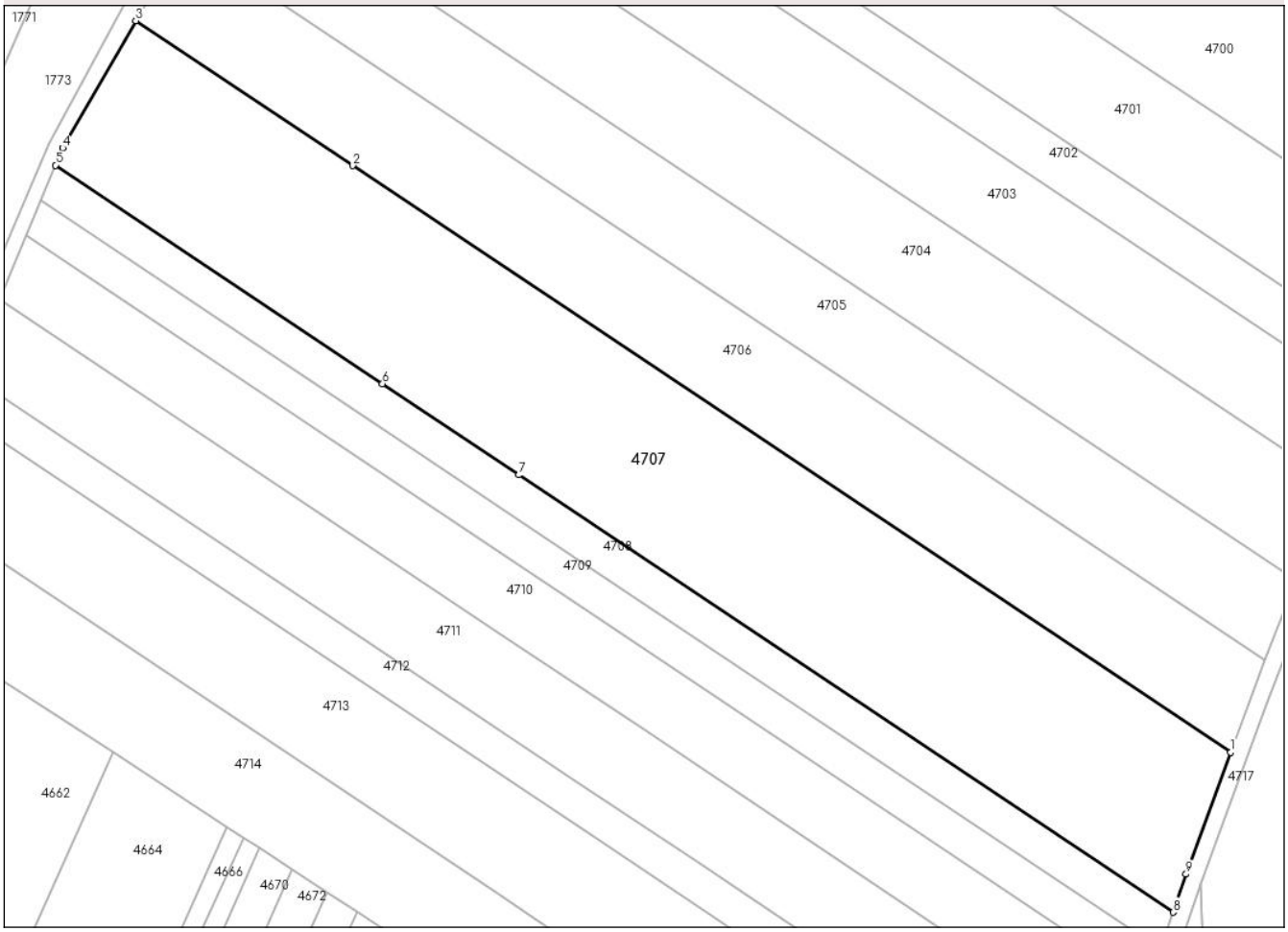

Date referitoare la teren

Crt	Categorie folosință	Intra vilan	Suprafaţa (mp)	Tarla	Parcelă	Nr. topo	Observaţii / Referinţe
1	arabil	NU	8.687	17	241/10	-	
2	arabil	NU	3.260	17	243/10	-	
3	neproductiv	NU	653	17	242	-	

Lungime Segmente
1) Valorile lungimilor segmentelor sunt obţinute din proiecţie în plan.

Punct început	X / Y	Punct sfârşit	X / Y	Lungime segment (** (m)
1	619.977,252 723.571,97	2	619.766,635 723.712,57	253.235
2	619.766,635 723.712,57	3	619.714,637 723.747,282	62.52
3	619.714,637 723.747,282	4	619.697,135 723.716,821	35.131
4	619.697,135 723.716,821	5	619.695,392 723.712,667	4.505

Document care conține date cu caracter personal, protejat de prevederile Regulamentului (UE) nr. 679/2016 și Legii 190/2018

Punct început	X / Y	Punct sfârşit	X / Y	Lungime segment (** (m)
5	619.695,392 723.712,667	6	619.773,83 723.660,305	94.31
6	619.773,83 723.660,305	7	619.806,545 723.638,466	39.335
7	619.806,545 723.638,466	8	619.963,487 723.533,698	188.699
8	619.963,487 723.533,698	9	619.966,557 723.542,798	9.604
9	619.966,557 723.542,798	1	619.977,252 723.571,97	31.071

** Lungimile segmentelor sunt determinate în planul de proiecţie Stereo 70 şi sunt rotunjite la 1 milimetru.
*** Distanţa dintre puncte este formată din segmente cumulate ce sunt mai mici decât valoarea 1 milimetru.

Document care conține date cu caracter personal, protejat de prevederile Regulamentului (UE) nr. 679/2016 și Legii 190/2018

DATE DESPRE IMOBILUL NR. 4708

Oficiul de Cadastru şi Publicitate Imobiliară BOTOSANI
Biroul de Cadastru şi Publicitate Imobiliară Dorohoi

A. Partea I. Descrierea imobilului

TEREN Extravilan

Adresa: Jud. Botosani

Nr. Crt	Nr cadastral Nr. topografic	Suprafaţa* (mp)	Observaţii / Referinţe
A1	52957	2.900	Sector cadastral:39 Teren neimprejmuit; Conform titlului de proprietate, imobilul este situat in pc 241/9, 243/9.

B. Partea II. Proprietari şi acte

Inscrieri privitoare la dreptul de proprietate şi alte drepturi reale		Referinţe
22355 / 05/07/2022		
Act Notarial nr. 3741, din 19/12/2008 emis de BNP GABRIEL TIBERIU PUSCASU;		
B4	Intabulare, drept de PROPRIETATE, dobandit prin Conventie, cota actuala 1/1, cota initiala 1/1	A1
	1) **SOIMII FERME SRL**, CIF:21889748, Bun propriu.	

C. Partea III. SARCINI .

Inscrieri privind dezmembramintele dreptului de proprietate, drepturi reale de garanţie şi sarcini	Referinţe
NU SUNT	

Anexa Nr. 1 La Partea I

Teren

Nr cadastral	Suprafaţa (mp)*	Observaţii / Referinţe
52957	2.900	Conform titlului de proprietate, imobilul este situat in pc 241/9, 243/9.

* Suprafaţa este determinată in planul de proiecţie Stereo 70.

DETALII LINIARE IMOBIL

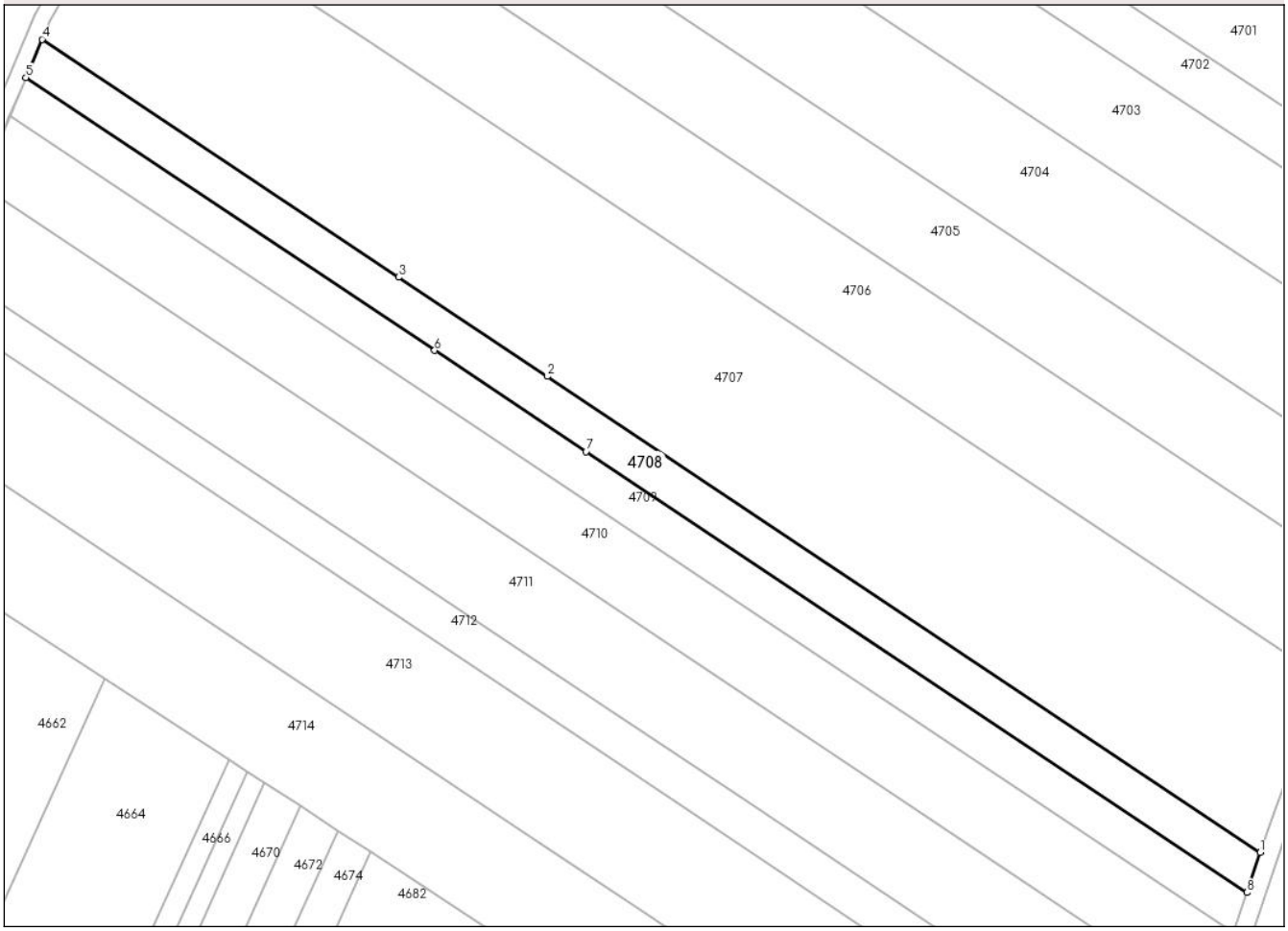

Date referitoare la teren

Crt	Categorie folosință	Intra vilan	Suprafaţa (mp)	Tarla	Parcelă	Nr. topo	Observaţii / Referinţe
1	arabil	NU	1.633	17	241/9	-	
2	neproductiv	NU	357	17	242	-	
3	arabil	NU	910	17	243/9	-	

Lungime Segmente

1) Valorile lungimilor segmentelor sunt obţinute din proiecţie în plan.

Punct început	X / Y	Punct sfârşit	X / Y	Lungime segment (** (m)
1	619.963,487 723.533,698	2	619.806,545 723.638,466	188.699
2	619.806,545 723.638,466	3	619.773,83 723.660,305	39.335
3	619.773,83 723.660,305	4	619.695,392 723.712,667	94.31

Document care conține date cu caracter personal, protejat de prevederile Regulamentului (UE) nr. 679/2016 și Legii 190/2018

Punct început	X / Y	Punct sfârşit	X / Y	Lungime segment (** (m)
4	619.695,392 723.712,667	5	619.691,851 723.704,226	9.154
5	619.691,851 723.704,226	6	619.781,792 723.644,184	108.141
6	619.781,792 723.644,184	7	619.815,102 723.621,948	40.05
7	619.815,102 723.621,948	8	619.960,511 723.524,879	174.832
8	619.960,511 723.524,879	1	619.963,487 723.533,698	9.308

** Lungimile segmentelor sunt determinate în planul de proiecţie Stereo 70 şi sunt rotunjite la 1 milimetru.
*** Distanţa dintre puncte este formată din segmente cumulate ce sunt mai mici decât valoarea 1 milimetru.

Document care conține date cu caracter personal, protejat de prevederile Regulamentului (UE) nr. 679/2016 și Legii 190/2018

DATE DESPRE IMOBILUL NR. 4709

Oficiul de Cadastru şi Publicitate Imobiliară BOTOSANI
Biroul de Cadastru şi Publicitate Imobiliară Dorohoi

A. Partea I. Descrierea imobilului

TEREN Extravilan

Adresa: Jud. Botosani

Nr. Crt	Nr cadastral Nr. topografic	Suprafaţa* (mp)	Observaţii / Referinţe
A1		2.900	Sector cadastral:39 Teren neimprejmuit;

B. Partea II. Proprietari şi acte

Inscrieri privitoare la dreptul de proprietate şi alte drepturi reale		Referinţe
/		
Act Administrativ nr. 86305, din 26/04/1999 emis de Comisia Judeteana Botosani;		
B1	Intabulare, drept de PROPRIETATE, dobandit prin Reconstituire, cota actuala 1/1	A1
	1) **GOLOGAN ELEONORA**, Lipsă CNP, bun propriu.	

C. Partea III. SARCINI .

Inscrieri privind dezmembramintele dreptului de proprietate, drepturi reale de garanţie şi sarcini	Referinţe
NU SUNT	

Document care conține date cu caracter personal, protejat de prevederile Regulamentului (UE) nr. 679/2016 și Legii 190/2018

Anexa Nr. 1 La Partea I

Teren

Nr cadastral	Suprafaţa (mp)*	Observaţii / Referinţe
	2.900	

* Suprafaţa este determinată in planul de proiecţie Stereo 70.

DETALII LINIARE IMOBIL

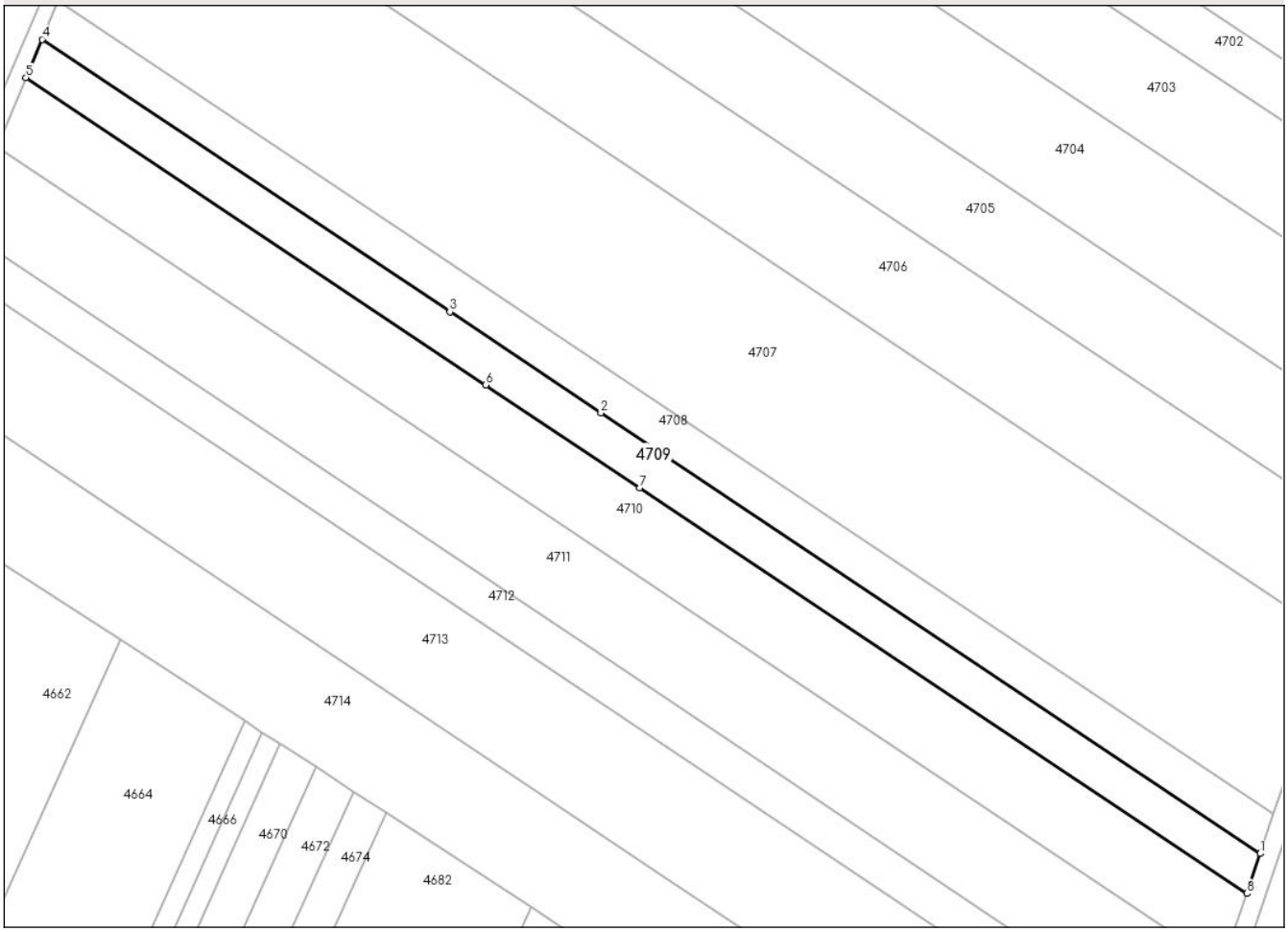

Date referitoare la teren

Crt	Categorie folosință	Intra vilan	Suprafaţa (mp)	Tarla	Parcelă	Nr. topo	Observaţii / Referinţe
1	arabil	NU	1.506	17	241/8	-	
2	neproductiv	NU	362	17	242/8	-	
3	arabil	NU	1.032	17	243/8	-	

Lungime Segmente
1) Valorile lungimilor segmentelor sunt obţinute din proiecţie în plan.

Punct început	X / Y	Punct sfârşit	X / Y	Lungime segment (** (m)
1	619.960,511 723.524,879	2	619.815,102 723.621,948	174.832
2	619.815,102 723.621,948	3	619.781,792 723.644,184	40.05
3	619.781,792 723.644,184	4	619.691,851 723.704,226	108.141
4	619.691,851 723.704,226	5	619.688,317 723.695,802	9.135

Document care conține date cu caracter personal, protejat de prevederile Regulamentului (UE) nr. 679/2016 și Legii 190/2018

Punct început	X / Y	Punct sfârşit	X / Y	Lungime segment (** (m)
5	619.688,317 723.695,802	6	619.789,737 723.628,098	121.942
6	619.789,737 723.628,098	7	619.823,641 723.605,465	40.764
7	619.823,641 723.605,465	8	619.957,542 723.516,078	160.995
8	619.957,542 723.516,078	1	619.960,511 723.524,879	9.288

** Lungimile segmentelor sunt determinate în planul de proiecţie Stereo 70 şi sunt rotunjite la 1 milimetru.
*** Distanţa dintre puncte este formată din segmente cumulate ce sunt mai mici decât valoarea 1 milimetru.

Document care conține date cu caracter personal, protejat de prevederile Regulamentului (UE) nr. 679/2016 și Legii 190/2018

DATE DESPRE IMOBILUL NR. 4710

Oficiul de Cadastru şi Publicitate Imobiliară BOTOSANI
Biroul de Cadastru şi Publicitate Imobiliară Dorohoi

A. Partea I. Descrierea imobilului

TEREN Extravilan

Adresa: Jud. Botosani

Nr. Crt	Nr cadastral Nr. topografic	Suprafaţa* (mp)	Observaţii / Referinţe
A1		5.250	Sector cadastral:39 Teren neimprejmuit;

B. Partea II. Proprietari şi acte

Inscrieri privitoare la dreptul de proprietate şi alte drepturi reale		Referinţe
/		
Act Administrativ nr. 96704, din 15/05/2001 emis de Comisia Judeteana Botosani;		
B1	Intabulare, drept de PROPRIETATE, dobandit prin Reconstituire, cota actuala 1/1	A1
	1) **VORNICU IOAN**, Lipsă CNP, bun propriu.	

C. Partea III. SARCINI .

Inscrieri privind dezmembramintele dreptului de proprietate, drepturi reale de garanţie şi sarcini	Referinţe
NU SUNT	

Document care conține date cu caracter personal, protejat de prevederile Regulamentului (UE) nr. 679/2016 și Legii 190/2018

Anexa Nr. 1 La Partea I

Teren

Nr cadastral	Suprafaţa (mp)*	Observaţii / Referinţe
	5.250	

* Suprafaţa este determinată in planul de proiecţie Stereo 70.

DETALII LINIARE IMOBIL



Date referitoare la teren

Crt	Categorie folosință	Intra vilan	Suprafaţa (mp)	Tarla	Parcelă	Nr. topo	Observaţii / Referinţe
1	arabil	NU	2.417	17	241/7	-	
2	neproductiv	NU	658	17	242/7	-	
3	arabil	NU	2.175	17	243/7	-	

Lungime Segmente
1) Valorile lungimilor segmentelor sunt obţinute din proiecţie în plan.

Punct început	X / Y	Punct sfârşit	X / Y	Lungime segment (** (m)
1	619.957,542 723.516,078	2	619.823,641 723.605,465	160.995
2	619.823,641 723.605,465	3	619.789,737 723.628,098	40.764
3	619.789,737 723.628,098	4	619.688,317 723.695,802	121.942
4	619.688,317 723.695,802	5	619.681,941 723.680,602	16.483

Document care conține date cu caracter personal, protejat de prevederile Regulamentului (UE) nr. 679/2016 și Legii 190/2018

Punct început	X / Y	Punct sfârşit	X / Y	Lungime segment (** (m)
5	619.681,941 723.680,602	6	619.804,073 723.599,072	146.845
6	619.804,073 723.599,072	7	619.836,396 723.577,494	38.864
7	619.836,396 723.577,494	8	619.952,769 723.499,808	139.921
8	619.952,769 723.499,808	9	619.954,097 723.505,869	6.205
9	619.954,097 723.505,869	1	619.957,542 723.516,078	10.775

** Lungimile segmentelor sunt determinate în planul de proiecţie Stereo 70 şi sunt rotunjite la 1 milimetru.
*** Distanţa dintre puncte este formată din segmente cumulate ce sunt mai mici decât valoarea 1 milimetru.

Document care conține date cu caracter personal, protejat de prevederile Regulamentului (UE) nr. 679/2016 și Legii 190/2018

DATE DESPRE IMOBILUL NR. 4711

Oficiul de Cadastru şi Publicitate Imobiliară BOTOSANI
Biroul de Cadastru şi Publicitate Imobiliară Dorohoi

A. Partea I. Descrierea imobilului

TEREN Extravilan

Adresa: Jud. Botosani

Nr. Crt	Nr cadastral Nr. topografic	Suprafaţa* (mp)	Observaţii / Referinţe
A1		6.300	Sector cadastral:39 Teren neimprejmuit;

B. Partea II. Proprietari şi acte

Inscrieri privitoare la dreptul de proprietate şi alte drepturi reale		Referinţe
/		
Act Administrativ nr. 116058, din 21/12/2003 emis de Comisia Judeteana Botosani;		
B1	Intabulare, drept de PROPRIETATE, dobandit prin Reconstituire, cota actuala 1/1	A1
	1) **BOGHIAN STRATICA**, Lipsă CNP 2) **VORNICU IOAN**, Lipsă CNP 3) **VORNICU MIHAI**, Lipsă CNP 4) **VORNICU VASILE**, Lipsă CNP, bun comun.	

C. Partea III. SARCINI .

Inscrieri privind dezmembramintele dreptului de proprietate, drepturi reale de garanţie şi sarcini	Referinţe
NU SUNT	

Document care conține date cu caracter personal, protejat de prevederile Regulamentului (UE) nr. 679/2016 și Legii 190/2018

Anexa Nr. 1 La Partea I

Teren

Nr cadastral	Suprafaţa (mp)*	Observaţii / Referinţe
	6.300	

* Suprafaţa este determinată in planul de proiecţie Stereo 70.

DETALII LINIARE IMOBIL

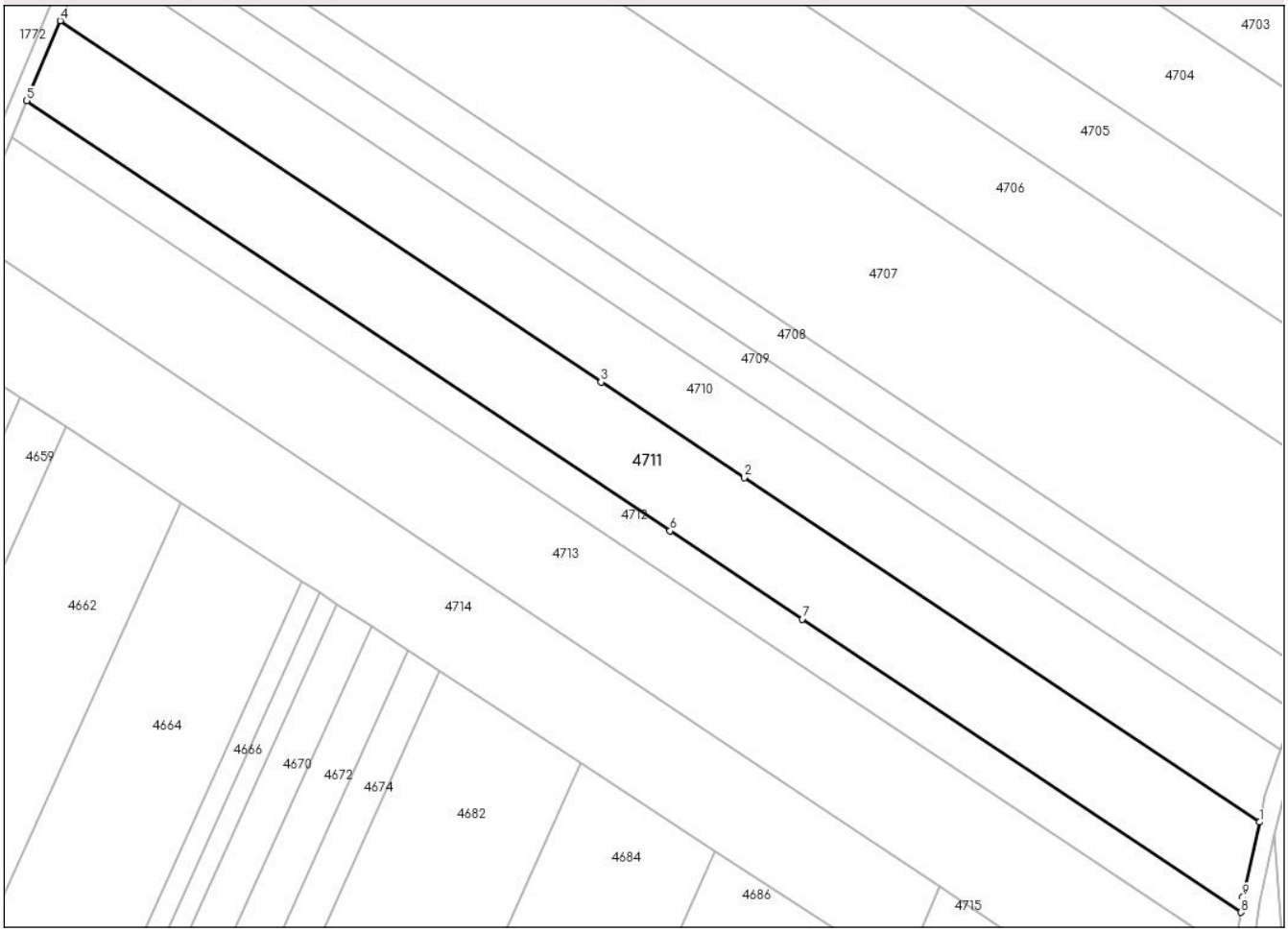

Date referitoare la teren

Crt	Categorie folosință	Intra vilan	Suprafaţa (mp)	Tarla	Parcelă	Nr. topo	Observaţii / Referinţe
1	arabil	NU	2.501	17	241/6	-	
2	neproductiv	NU	695	17	242/6	-	
3	arabil	NU	3.104	17	243/6	-	

Lungime Segmente
1) Valorile lungimilor segmentelor sunt obţinute din proiecţie în plan.

Punct început	X / Y	Punct sfârşit	X / Y	Lungime segment (** (m)
1	619.952,769 723.499,808	2	619.836,396 723.577,494	139.921
2	619.836,396 723.577,494	3	619.804,073 723.599,072	38.864
3	619.804,073 723.599,072	4	619.681,941 723.680,602	146.845
4	619.681,941 723.680,602	5	619.674,362 723.662,536	19.591

Document care conține date cu caracter personal, protejat de prevederile Regulamentului (UE) nr. 679/2016 și Legii 190/2018

Punct început	X / Y	Punct sfârşit	X / Y	Lungime segment (** (m)
5	619.674,362 723.662,536	6	619.819,679 723.565,528	174.721
6	619.819,679 723.565,528	7	619.849,529 723.545,602	35.89
7	619.849,529 723.545,602	8	619.948,571 723.479,484	119.084
8	619.948,571 723.479,484	9	619.949,06 723.482,881	3.432
9	619.949,06 723.482,881	1	619.952,769 723.499,808	17.329

** Lungimile segmentelor sunt determinate în planul de proiecţie Stereo 70 şi sunt rotunjite la 1 milimetru.
*** Distanţa dintre puncte este formată din segmente cumulate ce sunt mai mici decât valoarea 1 milimetru.

Document care conține date cu caracter personal, protejat de prevederile Regulamentului (UE) nr. 679/2016 și Legii 190/2018

DATE DESPRE IMOBILUL NR. 4712

Oficiul de Cadastru şi Publicitate Imobiliară BOTOSANI
Biroul de Cadastru şi Publicitate Imobiliară Dorohoi

A. Partea I. Descrierea imobilului

TEREN Extravilan

Adresa: Jud. Botosani

Nr. Crt	Nr cadastral Nr. topografic	Suprafaţa* (mp)	Observaţii / Referinţe
A1	52914	2.900	Sector cadastral:39 Teren neimprejmuit;

B. Partea II. Proprietari şi acte

Inscrieri privitoare la dreptul de proprietate şi alte drepturi reale		Referinţe
20550 / 17/06/2022		
Act Notarial nr. 5295, din 02/07/2009 emis de BNPA RETA ANITEI - ANA MARIA VATAVU;		
B3	Intabulare, drept de PROPRIETATE, dobandit prin Conventie, cota actuala 1/1, cota initiala 1/1	A1
	1) **SOIMII FERME SRL**, CIF:21889748, Bun propriu.	

C. Partea III. SARCINI .

Inscrieri privind dezmembramintele dreptului de proprietate, drepturi reale de garanţie şi sarcini	Referinţe
NU SUNT	

Document care conține date cu caracter personal, protejat de prevederile Regulamentului (UE) nr. 679/2016 și Legii 190/2018

Anexa Nr. 1 La Partea I

Teren

Nr cadastral	Suprafaţa (mp)*	Observaţii / Referinţe
52914	2.900	

* Suprafaţa este determinată in planul de proiecţie Stereo 70.

DETALII LINIARE IMOBIL

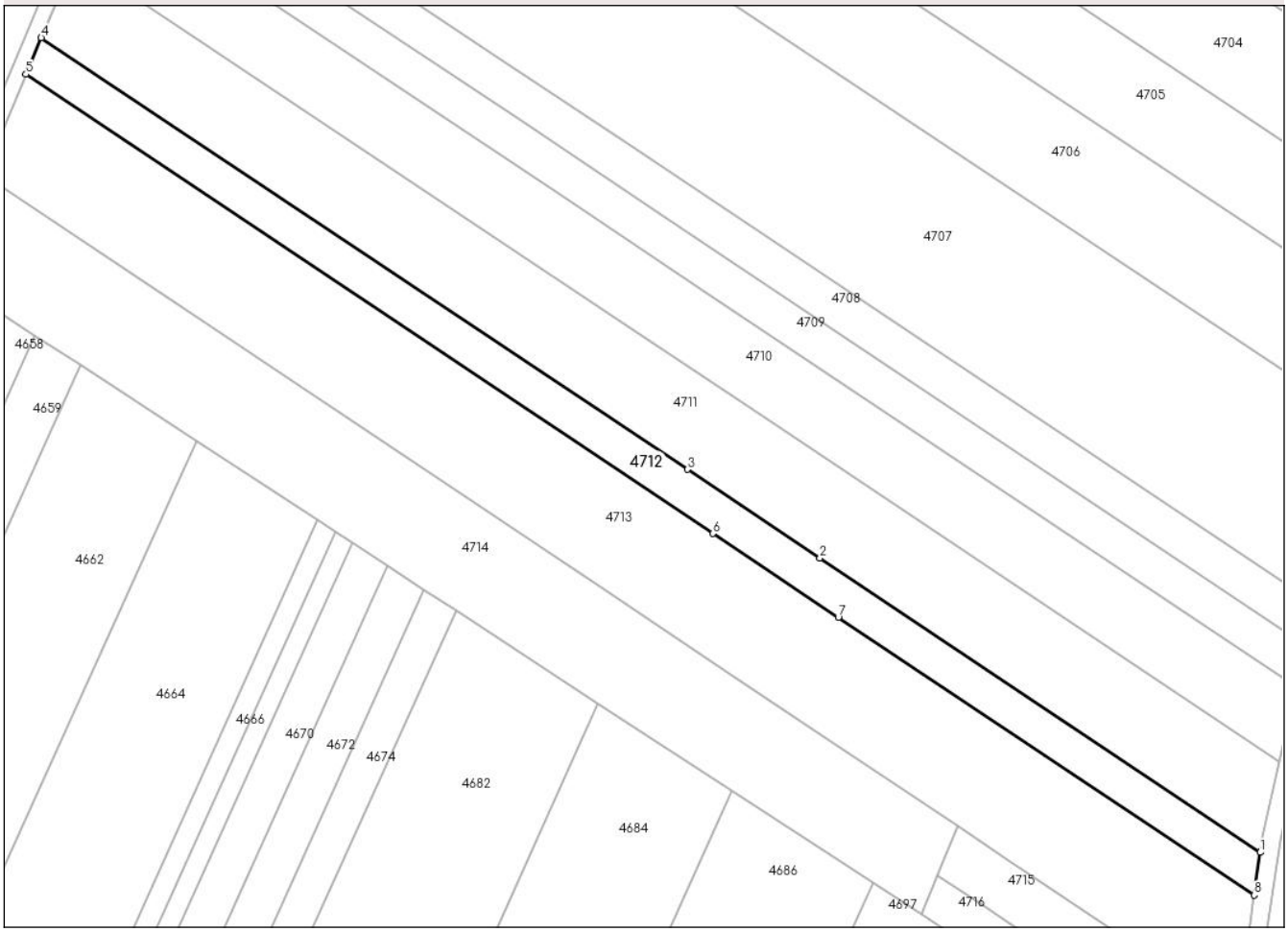

Date referitoare la teren

Crt	Categorie folosință	Intra vilan	Suprafaţa (mp)	Tarla	Parcelă	Nr. topo	Observaţii / Referinţe
1	arabil	NU	1.003	17	241/5	-	
2	neproductiv	NU	317	17	242/5	-	
3	arabil	NU	1.580	17	243/5	-	

Lungime Segmente
1) Valorile lungimilor segmentelor sunt obţinute din proiecţie în plan.

Punct început	X / Y	Punct sfârşit	X / Y	Lungime segment (** (m)
1	619.948,571 723.479,484	2	619.849,529 723.545,602	119.084
2	619.849,529 723.545,602	3	619.819,679 723.565,528	35.89
3	619.819,679 723.565,528	4	619.674,362 723.662,536	174.721
4	619.674,362 723.662,536	5	619.670,909 723.654,305	8.926

Document care conține date cu caracter personal, protejat de prevederile Regulamentului (UE) nr. 679/2016 și Legii 190/2018

Punct început	X / Y	Punct sfârşit	X / Y	Lungime segment (** (m)
5	619.670,909 723.654,305	6	619.825,463 723.551,131	185.827
6	619.825,463 723.551,131	7	619.853,665 723.532,304	33.909
7	619.853,665 723.532,304	8	619.947,189 723.469,871	112.448
8	619.947,189 723.469,871	1	619.948,571 723.479,484	9.712

** Lungimile segmentelor sunt determinate în planul de proiecţie Stereo 70 şi sunt rotunjite la 1 milimetru.
*** Distanţa dintre puncte este formată din segmente cumulate ce sunt mai mici decât valoarea 1 milimetru.

Document care conține date cu caracter personal, protejat de prevederile Regulamentului (UE) nr. 679/2016 și Legii 190/2018

DATE DESPRE IMOBILUL NR. 4713

Oficiul de Cadastru şi Publicitate Imobiliară BOTOSANI
Biroul de Cadastru şi Publicitate Imobiliară Dorohoi

A. Partea I. Descrierea imobilului

TEREN Extravilan

Adresa: Jud. Botosani

Nr. Crt	Nr cadastral Nr. topografic	Suprafaţa* (mp)	Observaţii / Referinţe
A1		8.100	Sector cadastral:39 Teren neimprejmuit;

B. Partea II. Proprietari şi acte

Inscrieri privitoare la dreptul de proprietate şi alte drepturi reale		Referinţe
/		
Act Administrativ nr. 90327, din 06/04/2000 emis de Comisia Judeteana Botosani;		
B1	Intabulare, drept de PROPRIETATE, dobandit prin Reconstituire, cota actuala 1/1	A1
	1) **GOLOGAN MIHAI**, Lipsă CNP, bun propriu.	

C. Partea III. SARCINI .

Inscrieri privind dezmembramintele dreptului de proprietate, drepturi reale de garanţie şi sarcini	Referinţe
NU SUNT	

Document care conține date cu caracter personal, protejat de prevederile Regulamentului (UE) nr. 679/2016 și Legii 190/2018

Anexa Nr. 1 La Partea I

Teren

Nr cadastral	Suprafaţa (mp)*	Observaţii / Referinţe
	8.100	

* Suprafaţa este determinată in planul de proiecţie Stereo 70.

DETALII LINIARE IMOBIL

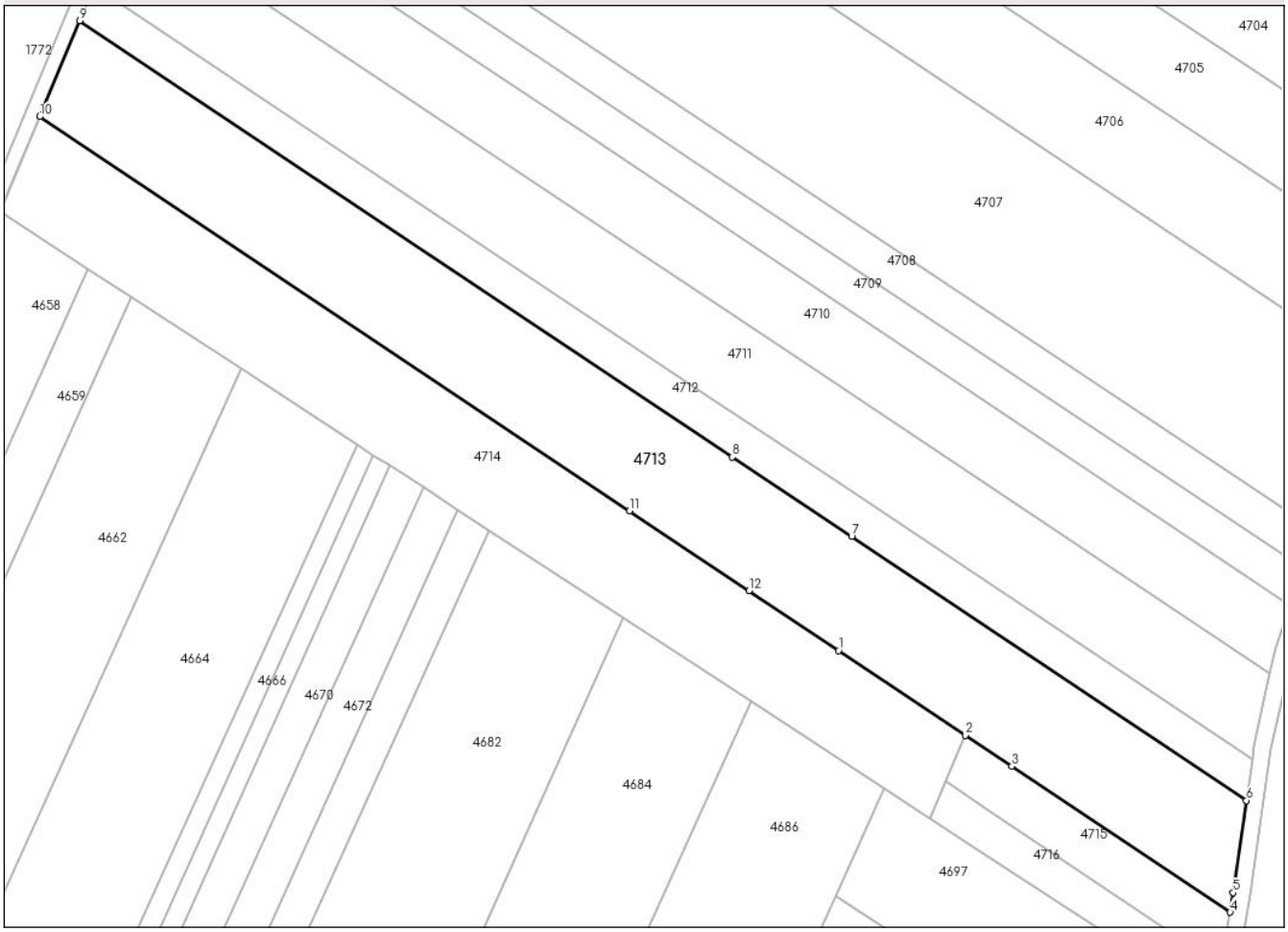

Date referitoare la teren

Crt	Categorie folosință	Intra vilan	Suprafaţa (mp)	Tarla	Parcelă	Nr. topo	Observaţii / Referinţe
1	arabil	NU	2.704	17	241/3	-	
2	neproductiv	NU	650	17	242/3	-	
3	arabil	NU	4.746	17	243/3	-	

Lungime Segmente
1) Valorile lungimilor segmentelor sunt obţinute din proiecţie în plan.

Punct început	X / Y	Punct sfârşit	X / Y	Lungime segment (** (m)
1	619.850,565 723.505,354	2	619.880,579 723.485,318	36.087
2	619.880,579 723.485,318	3	619.891,601 723.477,96	13.252
3	619.891,601 723.477,96	4	619.943,288 723.443,456	62.146
4	619.943,288 723.443,456	5	619.944,055 723.448,085	4.692

Document care conține date cu caracter personal, protejat de prevederile Regulamentului (UE) nr. 679/2016 și Legii 190/2018

Punct început	X / Y	Punct sfârşit	X / Y	Lungime segment (** (m)
5	619.944,055 723.448,085	6	619.947,189 723.469,871	22.01
6	619.947,189 723.469,871	7	619.853,665 723.532,304	112.448
7	619.853,665 723.532,304	8	619.825,463 723.551,131	33.909
8	619.825,463 723.551,131	9	619.670,909 723.654,305	185.827
9	619.670,909 723.654,305	10	619.661,398 723.631,635	24.584
10	619.661,398 723.631,635	11	619.801,067 723.538,397	167.931
11	619.801,067 723.538,397	12	619.829,369 723.519,504	34.029
12	619.829,369 723.519,504	1	619.850,565 723.505,354	25.485

** Lungimile segmentelor sunt determinate în planul de proiecţie Stereo 70 şi sunt rotunjite la 1 milimetru.
*** Distanţa dintre puncte este formată din segmente cumulate ce sunt mai mici decât valoarea 1 milimetru.

Document care conține date cu caracter personal, protejat de prevederile Regulamentului (UE) nr. 679/2016 și Legii 190/2018

DATE DESPRE IMOBILUL NR. 4714

Oficiul de Cadastru şi Publicitate Imobiliară BOTOSANI
Biroul de Cadastru şi Publicitate Imobiliară Dorohoi

A. Partea I. Descrierea imobilului

TEREN Extravilan

Adresa: Jud. Botosani

Nr. Crt	Nr cadastral Nr. topografic	Suprafaţa* (mp)	Observaţii / Referinţe
A1		5.900	Sector cadastral:39 Teren neimprejmuit; Conform titlului de proprietate, imobilul este situat in pc 241/4, 242/10, 243/4

B. Partea II. Proprietari şi acte

Inscrieri privitoare la dreptul de proprietate şi alte drepturi reale		Referinţe
/		
Act Administrativ nr. 113560, din 07/12/2002 emis de Comisia Judeteana Botosani;		
B1	Intabulare, drept de PROPRIETATE, dobandit prin Reconstituire, cota actuala 1/1	A1
	1) **BOGHIAN GEORGETA**, Lipsă CNP 2) **CHIORESCU GHEORGHE**, Lipsă CNP 3) **CHIORESCU ION**, Lipsă CNP 4) **IACOB MARIA**, Lipsă CNP, bun comun.	

C. Partea III. SARCINI .

Inscrieri privind dezmembramintele dreptului de proprietate, drepturi reale de garanţie şi sarcini	Referinţe
NU SUNT	

Document care conține date cu caracter personal, protejat de prevederile Regulamentului (UE) nr. 679/2016 și Legii 190/2018

Anexa Nr. 1 La Partea I

Teren

Nr cadastral	Suprafaţa (mp)*	Observaţii / Referinţe
	5.900	Conform titlului de proprietate, imobilul este situat in pc 241/4, 242/10, 243/4

* Suprafaţa este determinată in planul de proiecţie Stereo 70.

DETALII LINIARE IMOBIL

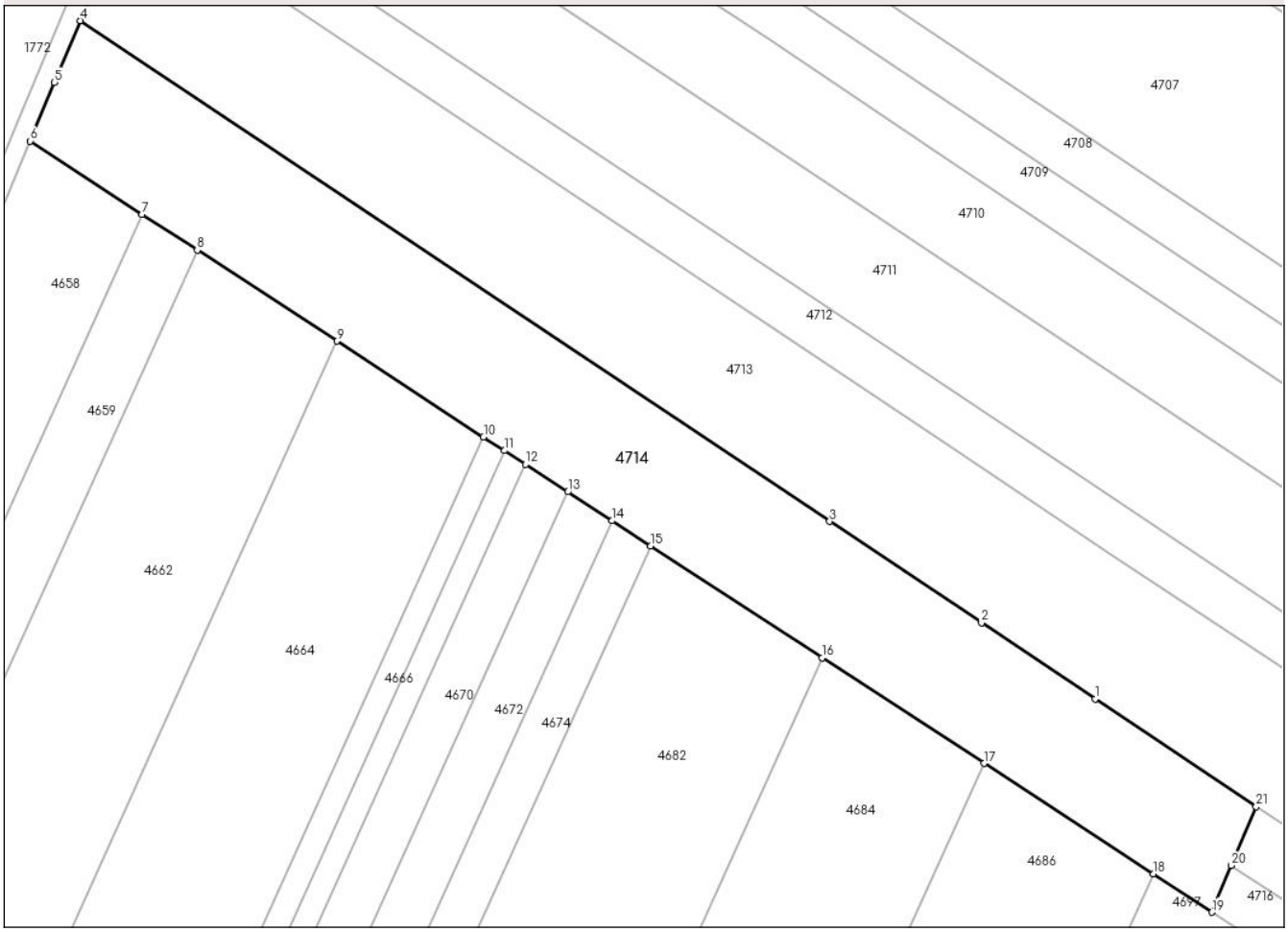

Date referitoare la teren

Crt	Categorie folosință	Intra vilan	Suprafaţa (mp)	Tarla	Parcelă	Nr. topo	Observaţii / Referinţe
1	vie	NU	2.489	17	256	-	
2	arabil	NU	1.756	17	243/4	-	
3	vie	NU	1.655	17	245	-	

Lungime Segmente

1) Valorile lungimilor segmentelor sunt obţinute din proiecţie în plan.

Punct început	X / Y	Punct sfârşit	X / Y	Lungime segment (** (m)
1	619.850,565 723.505,354	2	619.829,369 723.519,504	25.485
3	619.801,067 723.538,397	4	619.661,398 723.631,635	167.931
5	619.656,579 723.620,149	6	619.652,007 723.609,249	11.82
7	619.672,922 723.595,616	8	619.683,185 723.588,927	12.25

Punct început	X / Y	Punct sfârşit	X / Y	Lungime segment (** (m)
2	619.829,369 723.519,504	3	619.801,067 723.538,397	34.029
4	619.661,398 723.631,635	5	619.656,579 723.620,149	12.456
6	619.652,007 723.609,249	7	619.672,922 723.595,616	24.966
8	619.683,185 723.588,927	9	619.709,196 723.571,973	31.049

Document care conține date cu caracter personal, protejat de prevederile Regulamentului (UE) nr. 679/2016 și Legii 190/2018

Punct început	X / Y	Punct sfârşit	X / Y	Lungime segment (** (m)
9	619.709,196 723.571,973	10	619.736,547 723.554,146	32.648
11	619.740,475 723.551,586	12	619.744,4 723.549,027	4.686
13	619.752,242 723.543,916	14	619.760,509 723.538,528	9.868
15	619.767,684 723.533,851	16	619.799,639 723.513,023	38.144
17	619.829,824 723.493,348	18	619.861,43 723.472,748	37.727
19	619.872,326 723.465,646	20	619.875,968 723.474,326	9.413
21	619.880,579 723.485,318	1	619.850,565 723.505,354	36.087

Punct început	X / Y	Punct sfârşit	X / Y	Lungime segment (** (m)
10	619.736,547 723.554,146	11	619.740,475 723.551,586	4.689
12	619.744,4 723.549,027	13	619.752,242 723.543,916	9.361
14	619.760,509 723.538,528	15	619.767,684 723.533,851	8.565
16	619.799,639 723.513,023	17	619.829,824 723.493,348	36.031
18	619.861,43 723.472,748	19	619.872,326 723.465,646	13.006
20	619.875,968 723.474,326	21	619.880,579 723.485,318	11.92

** Lungimile segmentelor sunt determinate în planul de proiecţie Stereo 70 şi sunt rotunjite la 1 milimetru.
*** Distanţa dintre puncte este formată din segmente cumulate ce sunt mai mici decât valoarea 1 milimetru.

Document care conține date cu caracter personal, protejat de prevederile Regulamentului (UE) nr. 679/2016 și Legii 190/2018

DATE DESPRE IMOBILUL NR. 4715

Oficiul de Cadastru şi Publicitate Imobiliară BOTOSANI
Biroul de Cadastru şi Publicitate Imobiliară Dorohoi

A. Partea I. Descrierea imobilului

TEREN Extravilan

Adresa: Jud. Botosani

Nr. Crt	Nr cadastral Nr. topografic	Suprafaţa* (mp)	Observaţii / Referinţe
A1		900	Sector cadastral:39 Teren neimprejmuit; Conform titlului de proprietate, imobilul este situat in pc 241/2, 242, 243/2

B. Partea II. Proprietari şi acte

Inscrieri privitoare la dreptul de proprietate şi alte drepturi reale		Referinţe
/		
Act Administrativ nr. 96320, din 01/02/2001 emis de Comisia Judeteana Botosani;		
B1	Intabulare, drept de PROPRIETATE, dobandit prin Reconstituire, cota actuala 1/1	A1
	1) **BEJAN IOAN**, Lipsă CNP, bun propriu.	

C. Partea III. SARCINI .

Inscrieri privind dezmembramintele dreptului de proprietate, drepturi reale de garanţie şi sarcini	Referinţe
NU SUNT	

Document care conține date cu caracter personal, protejat de prevederile Regulamentului (UE) nr. 679/2016 și Legii 190/2018

Anexa Nr. 1 La Partea I

Teren

Nr cadastral	Suprafaţa (mp)*	Observaţii / Referinţe
	900	Conform titlului de proprietate, imobilul este situat in pc 241/2, 242, 243/2

* Suprafaţa este determinată in planul de proiecţie Stereo 70.

DETALII LINIARE IMOBIL

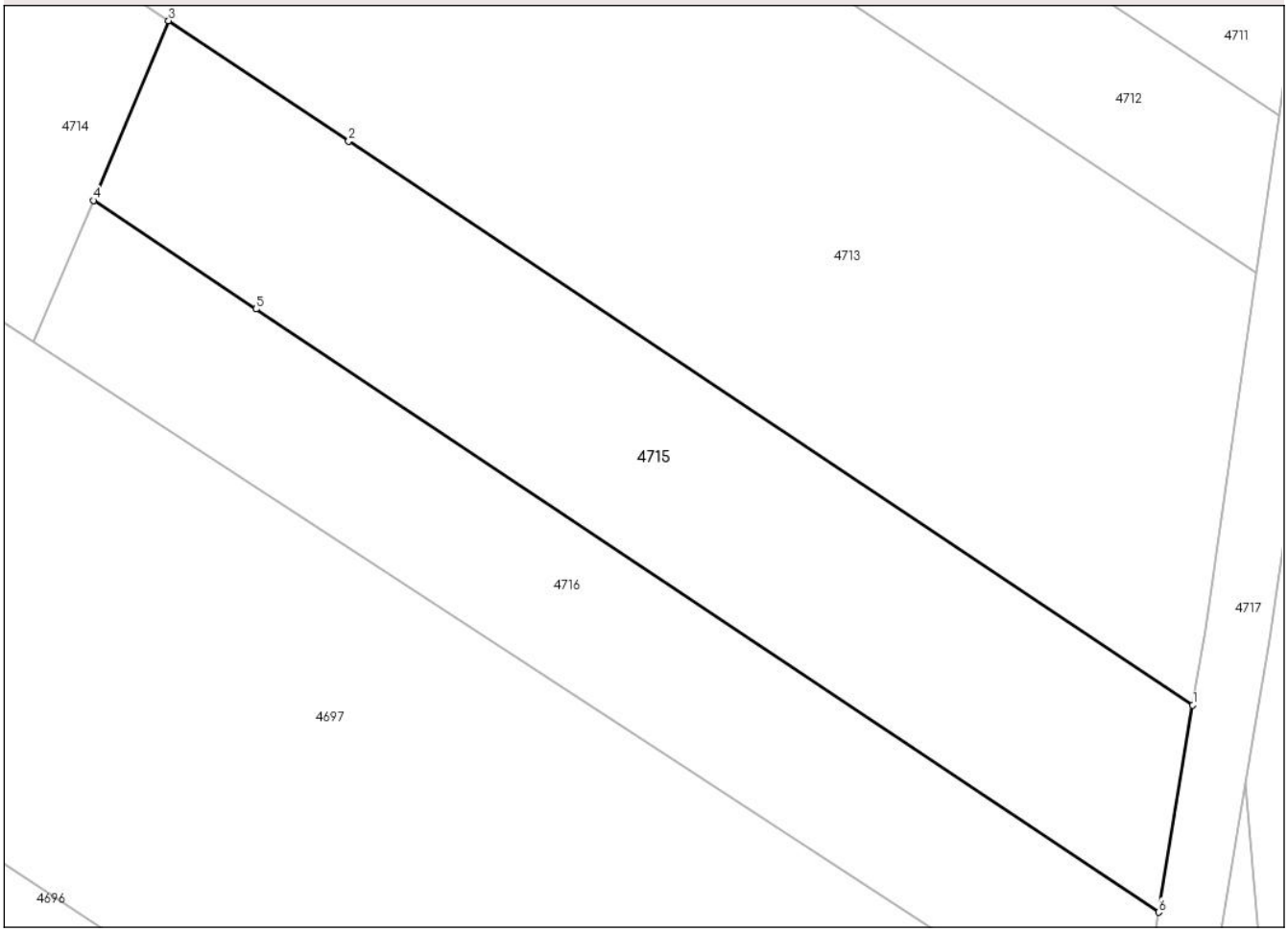

Date referitoare la teren

Crt	Categorie folosință	Intra vilan	Suprafaţa (mp)	Tarla	Parcelă	Nr. topo	Observaţii / Referinţe
1	pasune	NU	752	17	259	-	
2	vie	NU	148	17	256	-	

Lungime Segmente
1) Valorile lungimilor segmentelor sunt obţinute din proiecţie în plan.

Punct început	X / Y	Punct sfârşit	X / Y	Lungime segment (** (m)
1	619.943,288 723.443,456	2	619.891,601 723.477,96	62.146
2	619.891,601 723.477,96	3	619.880,579 723.485,318	13.252
3	619.880,579 723.485,318	4	619.875,968 723.474,326	11.92
4	619.875,968 723.474,326	5	619.885,922 723.467,681	11.968

Document care conține date cu caracter personal, protejat de prevederile Regulamentului (UE) nr. 679/2016 și Legii 190/2018

Punct început	X / Y	Punct sfârşit	X / Y	Lungime segment (** (m)
5	619.885,922 723.467,681	6	619.941,188 723.430,787	66.449
6	619.941,188 723.430,787	1	619.943,288 723.443,456	12.842

** Lungimile segmentelor sunt determinate în planul de proiecţie Stereo 70 şi sunt rotunjite la 1 milimetru.
*** Distanţa dintre puncte este formată din segmente cumulate ce sunt mai mici decât valoarea 1 milimetru.

Document care conține date cu caracter personal, protejat de prevederile Regulamentului (UE) nr. 679/2016 și Legii 190/2018

DATE DESPRE IMOBILUL NR. 4716

Oficiul de Cadastru şi Publicitate Imobiliară BOTOSANI
Biroul de Cadastru şi Publicitate Imobiliară Dorohoi

A. Partea I. Descrierea imobilului

TEREN Extravilan

Adresa: Jud. Botosani

Nr. Crt	Nr cadastral Nr. topografic	Suprafaţa* (mp)	Observaţii / Referinţe
A1		700	Sector cadastral:39 Teren neimprejmuit; Conform titlului de proprietate, imobilul este situat in pc 241/1, 242/1, 243/1

B. Partea II. Proprietari şi acte

Inscrieri privitoare la dreptul de proprietate şi alte drepturi reale		Referinţe
/		
Act Administrativ nr. 79333, din 10/07/1998 emis de Comisia Judeteana Botosani;		
B1	Intabulare, drept de PROPRIETATE, dobandit prin Reconstituire, cota actuala 1/1	A1
	1) **DUMITRAS RODICA**, Lipsă CNP 2) **MUNTEANU GHEORHGE**, Lipsă CNP 3) **MUNTEANU MARIANA**, Lipsă CNP 4) **MUNTEANU VALERIAN**, Lipsă CNP, bun comun.	

C. Partea III. SARCINI .

Inscrieri privind dezmembramintele dreptului de proprietate, drepturi reale de garanţie şi sarcini	Referinţe
NU SUNT	

Document care conține date cu caracter personal, protejat de prevederile Regulamentului (UE) nr. 679/2016 și Legii 190/2018

Anexa Nr. 1 La Partea I

Teren

Nr cadastral	Suprafaţa (mp)*	Observaţii / Referinţe
	700	Conform titlului de proprietate, imobilul este situat in pc 241/1, 242/1, 243/1

* Suprafaţa este determinată in planul de proiecţie Stereo 70.

DETALII LINIARE IMOBIL

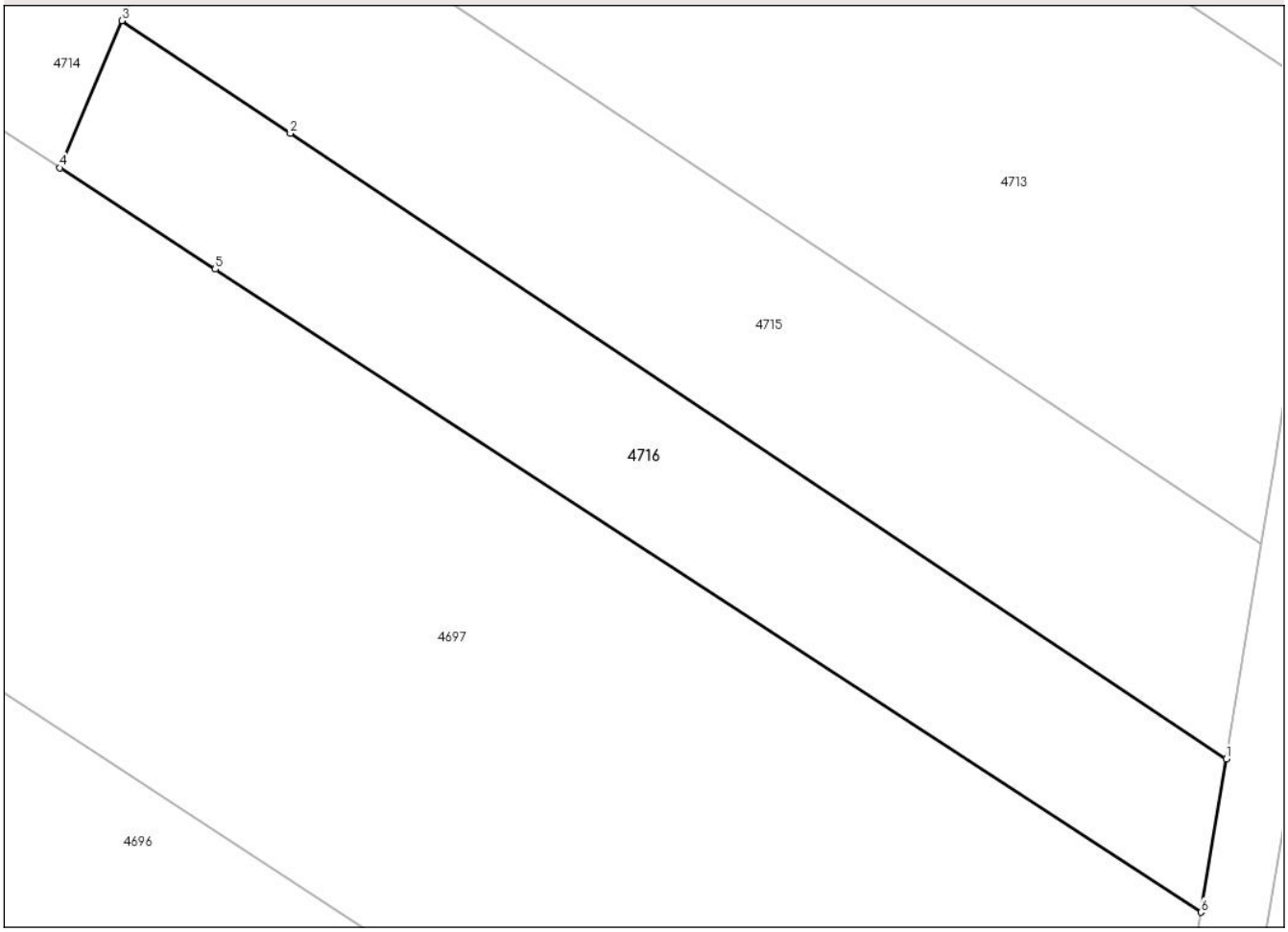

Date referitoare la teren

Crt	Categorie folosință	Intra vilan	Suprafaţa (mp)	Tarla	Parcelă	Nr. topo	Observaţii / Referinţe
1	pasune	NU	595	17	259	-	
2	vie	NU	105	17	256	-	

Lungime Segmente
1) Valorile lungimilor segmentelor sunt obţinute din proiecţie în plan.

Punct început	X / Y	Punct sfârşit	X / Y	Lungime segment (** (m)
1	619.941,188 723.430,787	2	619.885,922 723.467,681	66.449
2	619.885,922 723.467,681	3	619.875,968 723.474,326	11.968
3	619.875,968 723.474,326	4	619.872,326 723.465,646	9.413
4	619.872,326 723.465,646	5	619.881,496 723.459,669	10.946

Document care conține date cu caracter personal, protejat de prevederile Regulamentului (UE) nr. 679/2016 și Legii 190/2018

Punct început	X / Y	Punct sfârşit	X / Y	Lungime segment (** (m)
5	619.881,496 723.459,669	6	619.939,689 723.421,739	69.463
6	619.939,689 723.421,739	1	619.941,188 723.430,787	9.171

** Lungimile segmentelor sunt determinate în planul de proiecţie Stereo 70 şi sunt rotunjite la 1 milimetru.
*** Distanţa dintre puncte este formată din segmente cumulate ce sunt mai mici decât valoarea 1 milimetru.

Document care conține date cu caracter personal, protejat de prevederile Regulamentului (UE) nr. 679/2016 și Legii 190/2018

DATE DESPRE IMOBILUL NR. 4717

Oficiul de Cadastru şi Publicitate Imobiliară BOTOSANI
Biroul de Cadastru şi Publicitate Imobiliară Dorohoi

A. Partea I. Descrierea imobilului

TEREN Extravilan

Adresa: Jud. Botosani

Nr. Crt	Nr cadastral Nr. topografic	Suprafaţa* (mp)	Observaţii / Referinţe
A1		2.682	Sector cadastral:39 Teren neimprejmuit;

B. Partea II. Proprietari şi acte

Inscrieri privitoare la dreptul de proprietate şi alte drepturi reale		Referinţe
/		
Act Normativ nr. 7, din 13/03/1996 emis de Parlamentul Romaniei;		
B1	Inscrierea posesiei, drept de PROPRIETATE, dobandit prin Lege, cota actuala 1/1	A1
	1) **NEIDENTIFICAT NEIDENTIFICAT**	
Act Normativ nr. 7, din 13/03/1996 emis de Parlamentul Romaniei ;		
B2	Se notează mențiunea de proprietar neidentificat, rezervă la dispoziția comisiei de fond funciar.	A1

C. Partea III. SARCINI .

Inscrieri privind dezmembramintele dreptului de proprietate, drepturi reale de garanţie şi sarcini	Referinţe
NU SUNT	

Document care conține date cu caracter personal, protejat de prevederile Regulamentului (UE) nr. 679/2016 și Legii 190/2018

Anexa Nr. 1 La Partea I

Teren

Nr cadastral	Suprafaţa (mp)*	Observaţii / Referinţe
	2.682	

* Suprafaţa este determinată in planul de proiecţie Stereo 70.

DETALII LINIARE IMOBIL

Date referitoare la teren

Crt	Categorie folosință	Intra vilan	Suprafaţa (mp)	Tarla	Parcelă	Nr. topo	Observaţii / Referinţe
1	drum	NU	2.682	17	261	-	

Lungime Segmente

1) Valorile lungimilor segmentelor sunt obţinute din proiecţie în plan.

Punct început	X / Y	Punct sfârşit	X / Y	Lungime segment
1	619.914,781 723.280,087	2	619.917,044 723.291,17	11.312
4	619.936,102 723.379,993	5	619.938,379 723.389,683	9.954
7	619.946,547 723.438,657	8	619.946,921 723.440,914	2.288
10	619.952,999 723.482,167	11	619.956,288 723.497,179	15.368
13	619.969,983 723.540,441	14	619.985,957 723.584,094	46.484
16	620.005,27 723.634,376	17	620.021,939 723.677,774	46.489

Punct început	X / Y	Punct sfârşit	X / Y	Lungime segment
2	619.917,044 723.291,17	3	619.923,337 723.325,666	35.065
5	619.938,379 723.389,683	6	619.943,635 723.421,082	31.836
8	619.946,921 723.440,914	9	619.948,008 723.447,473	6.648
11	619.956,288 723.497,179	12	619.957,957 723.504,798	7.8
14	619.985,957 723.584,094	15	619.998,457 723.616,639	34.863
17	620.021,939 723.677,774	18	620.028,226 723.694,143	17.535

Punct început	X / Y	Punct sfârşit	X / Y	Lungime segment
3	619.923,337 723.325,666	4	619.936,102 723.379,993	55.807
6	619.943,635 723.421,082	7	619.946,547 723.438,657	17.815
9	619.948,008 723.447,473	10	619.952,999 723.482,167	35.051
12	619.957,957 723.504,798	13	619.969,983 723.540,441	37.617
15	619.998,457 723.616,639	16	620.005,27 723.634,376	19.0
18	620.028,226 723.694,143	19	620.034,859 723.713,64	20.594

Document care conține date cu caracter personal, protejat de prevederile Regulamentului (UE) nr. 679/2016 și Legii 190/2018

Punct început	X / Y	Punct sfârşit	X / Y	Lungime segment
19	620.034,859 723.713,64	20	620.041,964 723.734,524	22.06
22	620.054,733 723.772,058	23	620.057,109 723.778,146	6.535
25	620.063,878 723.795,492	26	620.062,773 723.795,999	1.216
28	620.051,014 723.773,53	29	620.040,853 723.743,67	31.541
31	620.023,094 723.691,938	32	620.013,745 723.667,597	26.075
34	620.001,797 723.636,49	35	619.992,83 723.613,144	25.009
37	619.982,212 723.585,5	38	619.977,252 723.571,97	14.41
40	619.963,487 723.533,698	41	619.960,511 723.524,879	9.308
43	619.954,097 723.505,869	44	619.952,769 723.499,808	6.205
46	619.948,571 723.479,484	47	619.947,189 723.469,871	9.712
49	619.943,288 723.443,456	50	619.941,188 723.430,787	12.842
52	619.934,692 723.391,887	53	619.934,455 723.390,471	1.436
55	619.920,945 723.332,97	56	619.919,419 723.326,477	6.67
58	619.914,263 723.297,741	59	619.913,615 723.291,87	5.907
61	619.911,704 723.282,512	62	619.910,712 723.277,659	4.953
64	619.906,805 723.257,842	65	619.897,77 723.232,417	26.983
67	619.874,412 723.177,932	68	619.868,819 723.164,884	14.196
70	619.856,908 723.139,19	71	619.856,088 723.137,429	1.943
73	619.858,877 723.135,91	74	619.866,743 723.152,721	18.56
76	619.901,031 723.231,14	77	619.910,189 723.256,913	27.352

Punct început	X / Y	Punct sfârşit	X / Y	Lungime segment
20	620.041,964 723.734,524	21	620.048,768 723.754,525	21.127
23	620.057,109 723.778,146	24	620.061,897 723.790,415	13.17
26	620.062,773 723.795,999	27	620.060,4 723.797,583	2.853
29	620.040,853 723.743,67	30	620.024,464 723.695,504	50.878
32	620.013,745 723.667,597	33	620.009,575 723.656,74	11.63
35	619.992,83 723.613,144	36	619.985,474 723.593,991	20.517
38	619.977,252 723.571,97	39	619.966,557 723.542,798	31.071
41	619.960,511 723.524,879	42	619.957,542 723.516,078	9.288
44	619.952,769 723.499,808	45	619.949,06 723.482,881	17.329
47	619.947,189 723.469,871	48	619.944,055 723.448,085	22.01
50	619.941,188 723.430,787	51	619.939,689 723.421,739	9.171
53	619.934,455 723.390,471	54	619.928,464 723.364,974	26.191
56	619.919,419 723.326,477	57	619.917,961 723.318,351	8.256
59	619.913,615 723.291,87	60	619.912,781 723.287,787	4.167
62	619.910,712 723.277,659	63	619.908,527 723.266,574	11.298
65	619.897,77 723.232,417	66	619.880,019 723.191,01	45.051
68	619.868,819 723.164,884	69	619.868,279 723.163,626	1.369
71	619.856,088 723.137,429	72	619.858,092 723.136,337	2.282
74	619.866,743 723.152,721	75	619.871,456 723.162,153	10.544
77	619.910,189 723.256,913	78	619.914,144 723.276,97	20.443

Punct început	X / Y	Punct sfârşit	X / Y	Lungime segment
21	620.048,768 723.754,525	22	620.054,733 723.772,058	18.52
24	620.061,897 723.790,415	25	620.063,878 723.795,492	5.45
27	620.060,4 723.797,583	28	620.051,014 723.773,53	25.819
30	620.024,464 723.695,504	31	620.023,094 723.691,938	3.82
33	620.009,575 723.656,74	34	620.001,797 723.636,49	21.692
36	619.985,474 723.593,991	37	619.982,212 723.585,5	9.096
39	619.966,557 723.542,798	40	619.963,487 723.533,698	9.604
42	619.957,542 723.516,078	43	619.954,097 723.505,869	10.775
45	619.949,06 723.482,881	46	619.948,571 723.479,484	3.432
48	619.944,055 723.448,085	49	619.943,288 723.443,456	4.692
51	619.939,689 723.421,739	52	619.934,692 723.391,887	30.267
54	619.928,464 723.364,974	55	619.920,945 723.332,97	32.875
57	619.917,961 723.318,351	58	619.914,263 723.297,741	20.939
60	619.912,781 723.287,787	61	619.911,704 723.282,512	5.384
63	619.908,527 723.266,574	64	619.906,805 723.257,842	8.9
66	619.880,019 723.191,01	67	619.874,412 723.177,932	14.229
69	619.868,279 723.163,626	70	619.856,908 723.139,19	26.952
72	619.858,092 723.136,337	73	619.858,877 723.135,91	0.894
75	619.871,456 723.162,153	76	619.901,031 723.231,14	75.059
78	619.914,144 723.276,97	1	619.914,781 723.280,087	3.181

**** Lungimile segmentelor sunt determinate în planul de proiecţie Stereo 70 şi sunt rotunjite la 1 milimetru.**
***** Distanţa dintre puncte este formată din segmente cumulate ce sunt mai mici decât valoarea 1 milimetru.**

Document care conține date cu caracter personal, protejat de prevederile Regulamentului (UE) nr. 679/2016 și Legii 190/2018

DATE DESPRE IMOBILUL NR. 4718

Oficiul de Cadastru şi Publicitate Imobiliară BOTOSANI
Biroul de Cadastru şi Publicitate Imobiliară Dorohoi

A. Partea I. Descrierea imobilului

TEREN Necunoscut

Adresa: Loc. Slobozia, Jud. Botosani

Nr. Crt	Nr cadastral Nr. topografic	Suprafaţa* (mp)	Observaţii / Referinţe
A1	50663	5.400	Sector cadastral:39 Teren neimprejmuit;

B. Partea II. Proprietari şi acte

Inscrieri privitoare la dreptul de proprietate şi alte drepturi reale		Referinţe
22181 / 11/08/2015		
Act Normativ nr. hotărâre nr.971, din 05/09/2002 emis de GUVERNUL ROMÂNIEI (insoțită de anexa nr. 15);		
B1	Intabulare, drept de PROPRIETATE, dobandit prin Lege, cota actuala 1/1, cota initiala 1/1	A1
	1) **COMUNA CORDĂRENI**, CIF:8613981, domeniu public	

C. Partea III. SARCINI .

Inscrieri privind dezmembramintele dreptului de proprietate, drepturi reale de garanţie şi sarcini	Referinţe
NU SUNT	

Document care conține date cu caracter personal, protejat de prevederile Regulamentului (UE) nr. 679/2016 și Legii 190/2018

Anexa Nr. 1 La Partea I

Teren

Nr cadastral	Suprafaţa (mp)*	Observaţii / Referinţe
50663	5.400	

* Suprafaţa este determinată in planul de proiecţie Stereo 70.

DETALII LINIARE IMOBIL

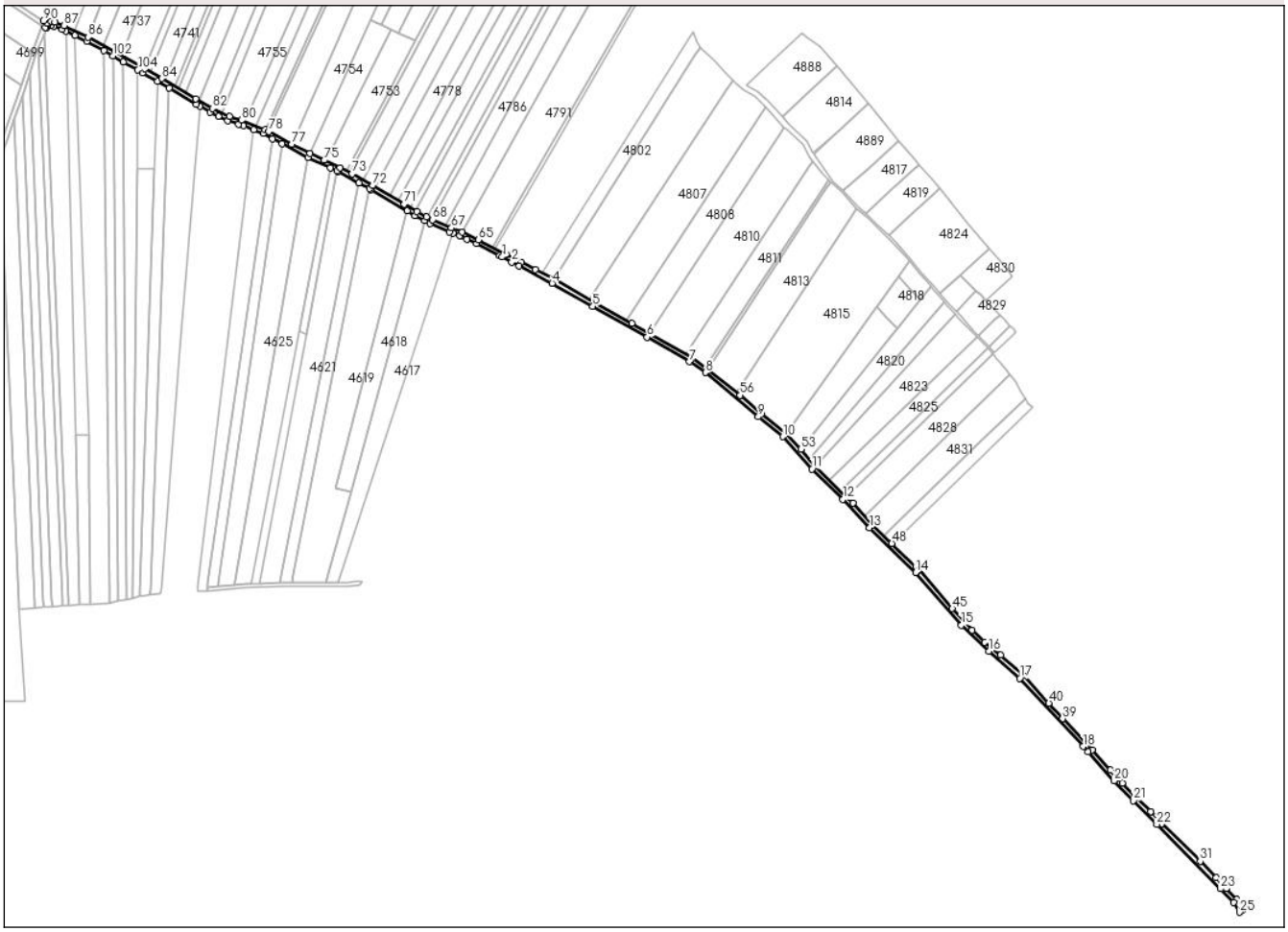

Date referitoare la teren

Crt	Categorie folosință	Intra vilan	Suprafaţa (mp)	Tarla	Parcelă	Nr. topo	Observaţii / Referinţe
1	drum	NU	4.686	17	264	-	
2	drum	DA	714	17	264	-	

Lungime Segmente

1) Valorile lungimilor segmentelor sunt obţinute din proiecţie în plan.

Punct început	X / Y	Punct sfârşit	X / Y	Lungime segment
1	620.474,477 723.589,583	2	620.483,27 723.584,962	9.933
4	620.519,6 723.566,014	5	620.556,211 723.545,187	42.12
7	620.643,333 723.495,433	8	620.657,725 723.485,604	17.428
10	620.727,266 723.427,898	11	620.753,699 723.398,696	39.389
13	620.805,478 723.346,029	14	620.846,986 723.305,536	57.988

Punct început	X / Y	Punct sfârşit	X / Y	Lungime segment
2	620.483,27 723.584,962	3	620.489,869 723.581,494	7.455
5	620.556,211 723.545,187	6	620.605,213 723.517,481	56.292
8	620.657,725 723.485,604	9	620.705,303 723.445,818	62.021
11	620.753,699 723.398,696	12	620.781,549 723.371,512	38.918
14	620.846,986 723.305,536	15	620.888,05 723.258,108	62.735

Punct început	X / Y	Punct sfârşit	X / Y	Lungime segment
3	620.489,869 723.581,494	4	620.519,6 723.566,014	33.52
6	620.605,213 723.517,481	7	620.643,333 723.495,433	44.037
9	620.705,303 723.445,818	10	620.727,266 723.427,898	28.346
12	620.781,549 723.371,512	13	620.805,478 723.346,029	34.957
15	620.888,05 723.258,108	16	620.912,982 723.234,835	34.106

Document care conține date cu caracter personal, protejat de prevederile Regulamentului (UE) nr. 679/2016 și Legii 190/2018

Punct început	X / Y	Punct sfârşit	X / Y	Lungime segment
16	620.912,982 723.234,835	17	620.941,018 723.210,479	37.138
19	621.002,461 723.144,089	20	621.025,956 723.118,241	34.93
22	621.064,297 723.079,05	23	621.121,803 723.021,037	81.685
25	621.138,828 722.999,944	26	621.140,926 723.001,702	2.737
28	621.136,479 723.011,431	29	621.126,904 723.021,39	13.815
31	621.103,47 723.045,7	32	621.068,973 723.079,8	48.506
34	621.058,734 723.090,521	35	621.044,524 723.104,585	19.993
37	621.022,548 723.127,857	38	621.006,278 723.145,936	24.322
40	620.967,096 723.188,147	41	620.943,735 723.213,285	34.317
43	620.909,167 723.242,865	44	620.897,992 723.253,785	15.625
46	620.849,858 723.308,32	47	620.847,357 723.311,066	3.714
49	620.808,263 723.348,761	50	620.790,621 723.368,107	26.182
52	620.756,509 723.401,403	53	620.743,775 723.416,64	19.858
55	620.707,81 723.448,848	56	620.689,056 723.465,19	24.875
58	620.645,412 723.498,736	59	620.591,448 723.529,948	62.34
61	620.521,465 723.569,44	62	620.504,402 723.578,099	19.134
64	620.478,214 723.592,198	65	620.453,237 723.605,15	28.135
67	620.428,781 723.615,732	68	620.411,912 723.623,16	18.432
70	620.397,855 723.630,36	71	620.386,439 723.637,15	13.283
73	620.339,254 723.664,332	74	620.328,479 723.670,066	12.206
76	620.301,291 723.682,624	77	620.284,962 723.691,231	18.459
79	620.260,779 723.704,162	80	620.239,7 723.712,765	22.767
82	620.213,384 723.723,217	83	620.198,565 723.731,854	17.152
85	620.152,668 723.758,953	86	620.101,74 723.787,466	58.367
88	620.071,642 723.801,031	89	620.068,287 723.801,703	3.422
91	620.064,318 723.800,077	92	620.062,773 723.795,999	4.361
94	620.064,935 723.798,043	95	620.067,756 723.797,832	2.829
97	620.078,311 723.794,262	98	620.081,221 723.792,882	3.221
100	620.100,205 723.783,878	101	620.115,7 723.775,196	17.762
103	620.133,332 723.765,317	104	620.146,354 723.758,02	14.927
106	620.163,884 723.747,807	107	620.174,592 723.741,489	12.433
109	620.202,018 723.725,328	110	620.211,583 723.719,753	11.071
112	620.227,453 723.712,452	113	620.237,149 723.709,247	10.212

Punct început	X / Y	Punct sfârşit	X / Y	Lungime segment
17	620.941,018 723.210,479	18	620.997,95 723.149,052	83.753
20	621.025,956 723.118,241	21	621.043,405 723.100,206	25.094
23	621.121,803 723.021,037	24	621.133,399 723.008,681	16.945
26	621.140,926 723.001,702	27	621.141,906 723.002,498	1.263
29	621.126,904 723.021,39	30	621.117,902 723.030,936	13.121
32	621.068,973 723.079,8	33	621.067,161 723.081,843	2.731
35	621.044,524 723.104,585	36	621.033,242 723.115,974	16.031
38	621.006,278 723.145,936	39	620.979,524 723.174,153	38.884
41	620.943,735 723.213,285	42	620.923,615 723.231,326	27.024
44	620.897,992 723.253,785	45	620.880,127 723.273,217	26.396
47	620.847,357 723.311,066	48	620.825,613 723.331,843	30.075
50	620.790,621 723.368,107	51	620.784,377 723.374,34	8.823
53	620.743,775 723.416,64	54	620.730,03 723.430,79	19.727
56	620.689,056 723.465,19	57	620.660,08 723.488,719	37.326
59	620.591,448 723.529,948	60	620.558,135 723.548,579	38.169
62	620.504,402 723.578,099	63	620.491,579 723.585,11	14.614
65	620.453,237 723.605,15	66	620.438,684 723.611,903	16.043
68	620.411,912 723.623,16	69	620.406,57 723.625,851	5.982
71	620.386,439 723.637,15	72	620.357,979 723.653,865	33.005
74	620.328,479 723.670,066	75	620.314,117 723.676,66	15.803
77	620.284,962 723.691,231	78	620.264,402 723.702,421	23.408
80	620.239,7 723.712,765	81	620.228,884 723.716,086	11.314
83	620.198,565 723.731,854	84	620.168,146 723.750,223	35.535
86	620.101,74 723.787,466	87	620.079,854 723.797,847	24.223
89	620.068,287 723.801,703	90	620.061,069 723.802,244	7.238
92	620.062,773 723.795,999	93	620.063,878 723.795,492	1.216
95	620.067,756 723.797,832	96	620.070,546 723.797,273	2.845
98	620.081,221 723.792,882	99	620.089,782 723.788,822	9.475
101	620.115,7 723.775,196	102	620.123,641 723.770,747	9.102
104	620.146,354 723.758,02	105	620.150,724 723.755,572	5.009
107	620.174,592 723.741,489	108	620.199,074 723.727,044	28.426
110	620.211,583 723.719,753	111	620.218,941 723.716,368	8.099
113	620.237,149 723.709,247	114	620.241,609 723.707,774	4.697

Punct început	X / Y	Punct sfârşit	X / Y	Lungime segment
18	620.997,95 723.149,052	19	621.002,461 723.144,089	6.707
21	621.043,405 723.100,206	22	621.064,297 723.079,05	29.733
24	621.133,399 723.008,681	25	621.138,828 722.999,944	10.286
27	621.141,906 723.002,498	28	621.136,479 723.011,431	10.452
30	621.117,902 723.030,936	31	621.103,47 723.045,7	20.646
33	621.067,161 723.081,843	34	621.058,734 723.090,521	12.096
36	621.033,242 723.115,974	37	621.022,548 723.127,857	15.986
39	620.979,524 723.174,153	40	620.967,096 723.188,147	18.716
42	620.923,615 723.231,326	43	620.909,167 723.242,865	18.49
45	620.880,127 723.273,217	46	620.849,858 723.308,32	46.351
48	620.825,613 723.331,843	49	620.808,263 723.348,761	24.233
51	620.784,377 723.374,34	52	620.756,509 723.401,403	38.846
54	620.730,03 723.430,79	55	620.707,81 723.448,848	28.632
57	620.660,08 723.488,719	58	620.645,412 723.498,736	17.762
60	620.558,135 723.548,579	61	620.521,465 723.569,44	42.189
63	620.491,579 723.585,11	64	620.478,214 723.592,198	15.128
66	620.438,684 723.611,903	67	620.428,781 723.615,732	10.617
69	620.406,57 723.625,851	70	620.397,855 723.630,36	9.812
72	620.357,979 723.653,865	73	620.339,254 723.664,332	21.452
75	620.314,117 723.676,66	76	620.301,291 723.682,624	14.145
78	620.264,402 723.702,421	79	620.260,779 723.704,162	4.02
81	620.228,884 723.716,086	82	620.213,384 723.723,217	17.062
84	620.168,146 723.750,223	85	620.152,668 723.758,953	17.77
87	620.079,854 723.797,847	88	620.071,642 723.801,031	8.808
90	620.061,069 723.802,244	91	620.064,318 723.800,077	3.905
93	620.063,878 723.795,492	94	620.064,935 723.798,043	2.761
96	620.070,546 723.797,273	97	620.078,311 723.794,262	8.328
99	620.089,782 723.788,822	100	620.100,205 723.783,878	11.536
102	620.123,641 723.770,747	103	620.133,332 723.765,317	11.109
105	620.150,724 723.755,572	106	620.163,884 723.747,807	15.28
108	620.199,074 723.727,044	109	620.202,018 723.725,328	3.408
111	620.218,941 723.716,368	112	620.227,453 723.712,452	9.37
114	620.241,609 723.707,774	115	620.250,545 723.704,127	9.652

Document care conține date cu caracter personal, protejat de prevederile Regulamentului (UE) nr. 679/2016 și Legii 190/2018

Punct început	X / Y	Punct sfârşit	X / Y	Lungime segment
115	620.250,545 723.704,127	116	620.259,195 723.700,856	9.248
118	620.276,306 723.691,441	119	620.299,509 723.679,043	26.308
121	620.325,674 723.667,061	122	620.326,726 723.666,579	1.157
124	620.355,001 723.651,051	125	620.356,051 723.650,474	1.198
127	620.395,967 723.626,945	128	620.404,945 723.622,343	10.089
130	620.427,287 723.612,128	131	620.430,459 723.610,902	3.401
133	620.437,158 723.608,312	134	620.442,861 723.605,665	6.287
136	620.472,091 723.590,836	1	620.474,477 723.589,583	2.695

Punct început	X / Y	Punct sfârşit	X / Y	Lungime segment
116	620.259,195 723.700,856	117	620.267,738 723.696,018	9.818
119	620.299,509 723.679,043	120	620.319,677 723.669,807	22.182
122	620.326,726 723.666,579	123	620.345,644 723.656,19	21.583
125	620.356,051 723.650,474	126	620.389,145 723.630,997	38.4
128	620.404,945 723.622,343	129	620.409,544 723.619,985	5.168
131	620.430,459 723.610,902	132	620.436,409 723.608,601	6.379
134	620.442,861 723.605,665	135	620.451,508 723.601,653	9.532

Punct început	X / Y	Punct sfârşit	X / Y	Lungime segment
117	620.267,738 723.696,018	118	620.276,306 723.691,441	9.714
120	620.319,677 723.669,807	121	620.325,674 723.667,061	6.596
123	620.345,644 723.656,19	124	620.355,001 723.651,051	10.675
126	620.389,145 723.630,997	127	620.395,967 723.626,945	7.935
129	620.409,544 723.619,985	130	620.427,287 723.612,128	19.405
132	620.436,409 723.608,601	133	620.437,158 723.608,312	0.803
135	620.451,508 723.601,653	136	620.472,091 723.590,836	23.252

**** Lungimile segmentelor sunt determinate în planul de proiecţie Stereo 70 şi sunt rotunjite la 1 milimetru.**
***** Distanţa dintre puncte este formată din segmente cumulate ce sunt mai mici decât valoarea 1 milimetru.**

Document care conține date cu caracter personal, protejat de prevederile Regulamentului (UE) nr. 679/2016 și Legii 190/2018

DATE DESPRE IMOBILUL NR. 4722

Oficiul de Cadastru şi Publicitate Imobiliară BOTOSANI
Biroul de Cadastru şi Publicitate Imobiliară Dorohoi

A. Partea I. Descrierea imobilului

TEREN Extravilan

Adresa: Jud. Botosani

Nr. Crt	Nr cadastral Nr. topografic	Suprafaţa* (mp)	Observaţii / Referinţe
A1	50651	1.400	Sector cadastral:39 Teren neimprejmuit;

B. Partea II. Proprietari şi acte

Inscrieri privitoare la dreptul de proprietate şi alte drepturi reale		Referinţe
22173 / 11/08/2015		
Act Normativ nr. 971, din 05/09/2002 emis de GUVERNUL ROMANIEI (însotit de anexa nr.15);		
B1	Intabulare, drept de PROPRIETATE, dobandit prin Lege, cota actuala 1/1, cota initiala 1/1	A1
	1) **COMUNA CORDĂRENI**, CIF:8613981, domeniu public	

C. Partea III. SARCINI .

Inscrieri privind dezmembramintele dreptului de proprietate, drepturi reale de garanţie şi sarcini	Referinţe
NU SUNT	

Document care conține date cu caracter personal, protejat de prevederile Regulamentului (UE) nr. 679/2016 și Legii 190/2018

Anexa Nr. 1 La Partea I

Teren

Nr cadastral	Suprafaţa (mp)*	Observaţii / Referinţe
50651	1.400	

* Suprafaţa este determinată in planul de proiecţie Stereo 70.

DETALII LINIARE IMOBIL

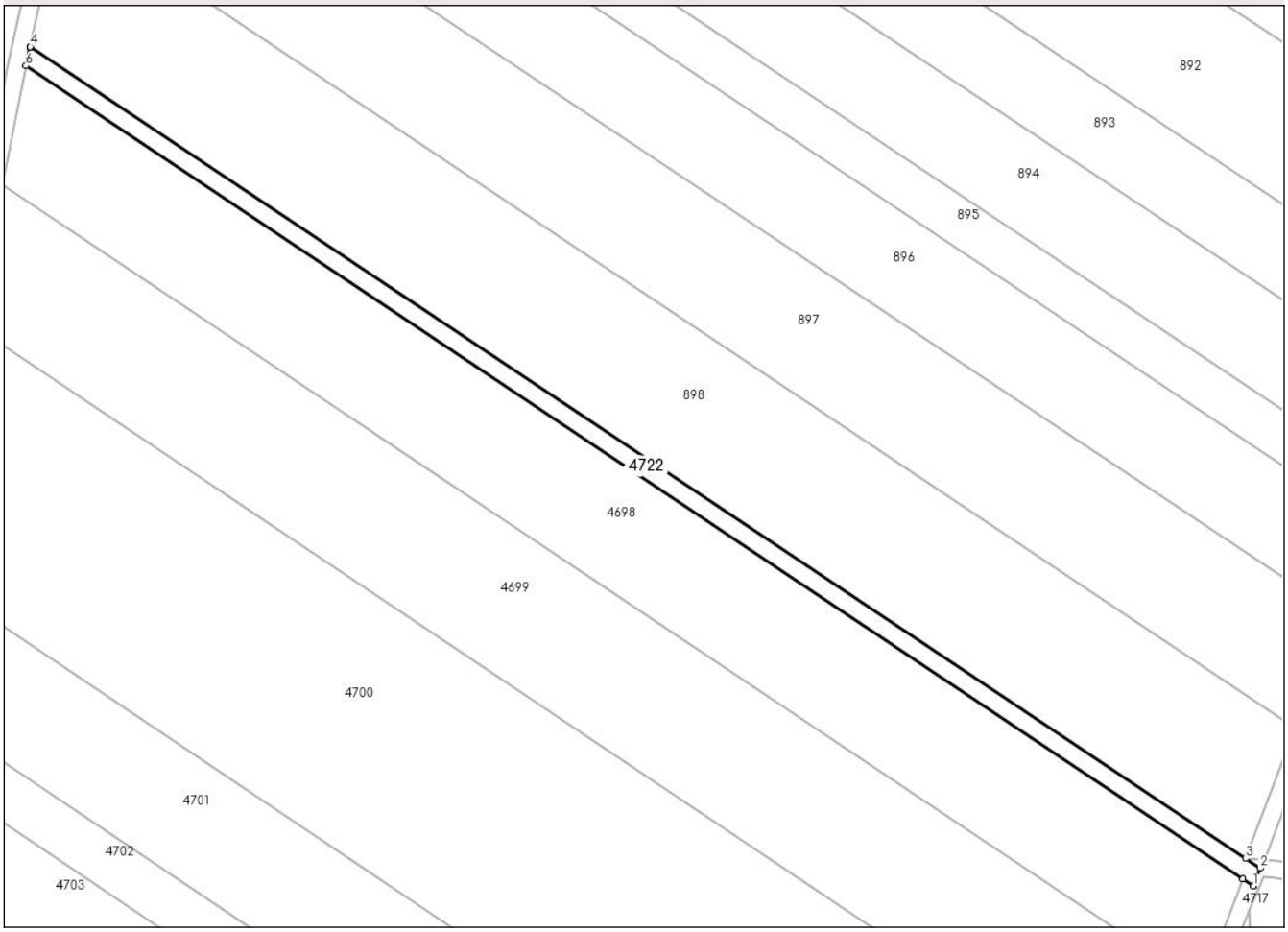

Date referitoare la teren

Crt	Categorie folosință	Intra vilan	Suprafaţa (mp)	Tarla	Parcelă	Nr. topo	Observaţii / Referinţe
1	drum	NU	1.400	17	240	-	

Lungime Segmente
1) Valorile lungimilor segmentelor sunt obţinute din proiecţie în plan.

Punct început	X / Y	Punct sfârşit	X / Y	Lungime segment (** (m)
1	620.062,773 723.795,999	2	620.064,318 723.800,077	4.361
2	620.064,318 723.800,077	3	620.061,069 723.802,244	3.905
3	620.061,069 723.802,244	4	619.785,537 723.986,018	331.196
4	619.785,537 723.986,018	5	619.785,504 723.985,871	0.151
5	619.785,504 723.985,871	6	619.784,538 723.981,738	4.244

Document care conține date cu caracter personal, protejat de prevederile Regulamentului (UE) nr. 679/2016 și Legii 190/2018

Punct început	X / Y	Punct sfârşit	X / Y	Lungime segment (** (m)
6	619.784,538 723.981,738	7	620.060,4 723.797,583	331.682
7	620.060,4 723.797,583	1	620.062,773 723.795,999	2.853

** Lungimile segmentelor sunt determinate în planul de proiecţie Stereo 70 şi sunt rotunjite la 1 milimetru.
*** Distanţa dintre puncte este formată din segmente cumulate ce sunt mai mici decât valoarea 1 milimetru.

Document care conține date cu caracter personal, protejat de prevederile Regulamentului (UE) nr. 679/2016 și Legii 190/2018

DATE DESPRE IMOBILUL NR. 4723

Oficiul de Cadastru şi Publicitate Imobiliară BOTOSANI
Biroul de Cadastru şi Publicitate Imobiliară Dorohoi

A. Partea I. Descrierea imobilului

TEREN Necunoscut

Adresa: Loc. Cordareni, Jud. Botosani

Nr. Crt	Nr cadastral Nr. topografic	Suprafaţa* (mp)	Observaţii / Referinţe
A1		416	Sector cadastral:39 Teren neimprejmuit;

B. Partea II. Proprietari şi acte

Inscrieri privitoare la dreptul de proprietate şi alte drepturi reale		Referinţe
/		
Act Normativ nr. 7, din 13/03/1996 emis de Parlamentul Romaniei;		
B1	Inscrierea posesiei, drept de PROPRIETATE, dobandit prin Lege, cota actuala 1/1	A1
	1) **NEIDENTIFICAT NEIDENTIFICAT**	
Act Normativ nr. 7, din 13/03/1996 emis de Parlamentul Romaniei ;		
B2	Se notează mențiunea de proprietar neidentificat, rezervă la dispoziția comisiei de fond funciar.	A1

C. Partea III. SARCINI .

Inscrieri privind dezmembramintele dreptului de proprietate, drepturi reale de garanţie şi sarcini	Referinţe
NU SUNT	

Document care conține date cu caracter personal, protejat de prevederile Regulamentului (UE) nr. 679/2016 și Legii 190/2018

Anexa Nr. 1 La Partea I

Teren

Nr cadastral	Suprafaţa (mp)*	Observaţii / Referinţe
	416	

* Suprafaţa este determinată in planul de proiecţie Stereo 70.

DETALII LINIARE IMOBIL

Date referitoare la teren

Crt	Categorie folosință	Intra vilan	Suprafaţa (mp)	Tarla	Parcelă	Nr. topo	Observaţii / Referinţe
1	pasune	DA	360	17	254	-	
2	pasune	NU	56	17	254	-	

Lungime Segmente
1) Valorile lungimilor segmentelor sunt obţinute din proiecţie în plan.

Punct început	X / Y	Punct sfârşit	X / Y	Lungime segment (** (m)
1	619.725,152 723.125,794	2	619.714,67 723.132,685	12.544
2	619.714,67 723.132,685	3	619.712,669 723.128,266	4.851
3	619.712,669 723.128,266	4	619.702,101 723.104,925	25.622
4	619.702,101 723.104,925	5	619.708,565 723.101,724	7.213

Document care conține date cu caracter personal, protejat de prevederile Regulamentului (UE) nr. 679/2016 și Legii 190/2018

Punct început	X / Y	Punct sfârşit	X / Y	Lungime segment (** (m)
5	619.708,565 723.101,724	6	619.706,568 723.097,692	4.499
6	619.706,568 723.097,692	7	619.713,325 723.095,666	7.054
7	619.713,325 723.095,666	8	619.723,634 723.121,929	28.214
8	619.723,634 723.121,929	1	619.725,152 723.125,794	4.152

** Lungimile segmentelor sunt determinate în planul de proiecţie Stereo 70 şi sunt rotunjite la 1 milimetru.
*** Distanţa dintre puncte este formată din segmente cumulate ce sunt mai mici decât valoarea 1 milimetru.

Document care conține date cu caracter personal, protejat de prevederile Regulamentului (UE) nr. 679/2016 și Legii 190/2018

DATE DESPRE IMOBILUL NR. 4724

Oficiul de Cadastru şi Publicitate Imobiliară BOTOSANI
Biroul de Cadastru şi Publicitate Imobiliară Dorohoi

A. Partea I. Descrierea imobilului

TEREN Necunoscut

Adresa: Loc. Cordareni, Jud. Botosani

Nr. Crt	Nr cadastral Nr. topografic	Suprafaţa* (mp)	Observaţii / Referinţe
A1	52949	624	Sector cadastral:39 Teren neimprejmuit;

B. Partea II. Proprietari şi acte

Inscrieri privitoare la dreptul de proprietate şi alte drepturi reale		Referinţe
22356 / 05/07/2022		
Act Notarial nr. 3741, din 19/12/2008 emis de BNP GABRIEL TIBERIU PUSCASU;		
B4	Intabulare, drept de PROPRIETATE, dobandit prin Conventie, cota actuala 1/1, cota initiala 1/1	A1
	1) **SOIMII FERME SRL**, CIF:21889748, Bun propriu.	

C. Partea III. SARCINI .

Inscrieri privind dezmembramintele dreptului de proprietate, drepturi reale de garanţie şi sarcini	Referinţe
NU SUNT	

Document care conține date cu caracter personal, protejat de prevederile Regulamentului (UE) nr. 679/2016 și Legii 190/2018

Anexa Nr. 1 La Partea I

Teren

Nr cadastral	Suprafaţa (mp)*	Observaţii / Referinţe
52949	624	

* Suprafaţa este determinată in planul de proiecţie Stereo 70.

DETALII LINIARE IMOBIL

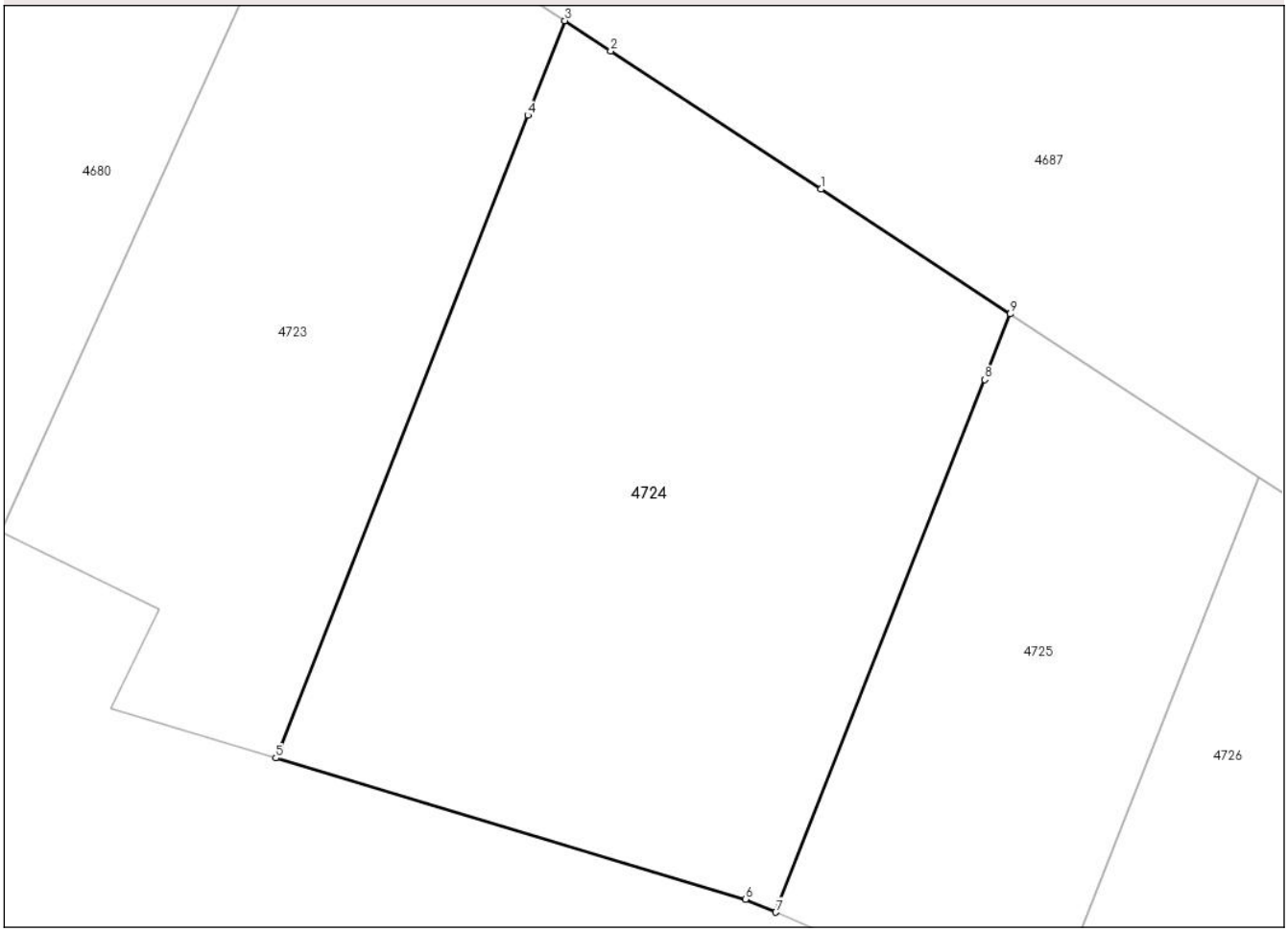

Date referitoare la teren

Crt	Categorie folosință	Intra vilan	Suprafaţa (mp)	Tarla	Parcelă	Nr. topo	Observaţii / Referinţe
1	pasune	DA	549	17	254/3	-	
2	pasune	NU	75	17	254/3	-	

Lungime Segmente
1) Valorile lungimilor segmentelor sunt obţinute din proiecţie în plan.

Punct început	X / Y	Punct sfârşit	X / Y	Lungime segment (** (m)
1	619.735,621 723.118,911	2	619.727,026 723.124,562	10.286
2	619.727,026 723.124,562	3	619.725,152 723.125,794	2.243
3	619.725,152 723.125,794	4	619.723,634 723.121,929	4.152
4	619.723,634 723.121,929	5	619.713,325 723.095,666	28.214

Document care conține date cu caracter personal, protejat de prevederile Regulamentului (UE) nr. 679/2016 și Legii 190/2018

Punct început	X / Y	Punct sfârşit	X / Y	Lungime segment (** (m)
5	619.713,325 723.095,666	6	619.732,542 723.089,901	20.063
6	619.732,542 723.089,901	7	619.733,778 723.089,369	1.346
7	619.733,778 723.089,369	8	619.742,32 723.111,13	23.377
8	619.742,32 723.111,13	9	619.743,374 723.113,815	2.884
9	619.743,374 723.113,815	1	619.735,621 723.118,911	9.278

** Lungimile segmentelor sunt determinate în planul de proiecţie Stereo 70 şi sunt rotunjite la 1 milimetru.
*** Distanţa dintre puncte este formată din segmente cumulate ce sunt mai mici decât valoarea 1 milimetru.

Document care conține date cu caracter personal, protejat de prevederile Regulamentului (UE) nr. 679/2016 și Legii 190/2018

DATE DESPRE IMOBILUL NR. 4725

Oficiul de Cadastru şi Publicitate Imobiliară BOTOSANI
Biroul de Cadastru şi Publicitate Imobiliară Dorohoi

A. Partea I. Descrierea imobilului

TEREN Necunoscut

Adresa: Loc. Cordareni, Jud. Botosani

Nr. Crt	Nr cadastral Nr. topografic	Suprafaţa* (mp)	Observaţii / Referinţe
A1		300	Sector cadastral:39 Teren neimprejmuit;

B. Partea II. Proprietari şi acte

Inscrieri privitoare la dreptul de proprietate şi alte drepturi reale		Referinţe
/		
Act Administrativ nr. 86340, din 21/05/1999 emis de Comisia Judeteana Botosani;		
B1	Intabulare, drept de PROPRIETATE, dobandit prin Reconstituire, cota actuala 1/1	A1
	1) **BRINZILA GH COSTACHE**, Lipsă CNP 2) **BRINZILA AURELIA**, Lipsă CNP, bun comun.	

C. Partea III. SARCINI .

Inscrieri privind dezmembramintele dreptului de proprietate, drepturi reale de garanţie şi sarcini	Referinţe
NU SUNT	

Document care conține date cu caracter personal, protejat de prevederile Regulamentului (UE) nr. 679/2016 și Legii 190/2018

Anexa Nr. 1 La Partea I

Teren

Nr cadastral	Suprafaţa (mp)*	Observaţii / Referinţe
	300	

* Suprafaţa este determinată in planul de proiecţie Stereo 70.

DETALII LINIARE IMOBIL

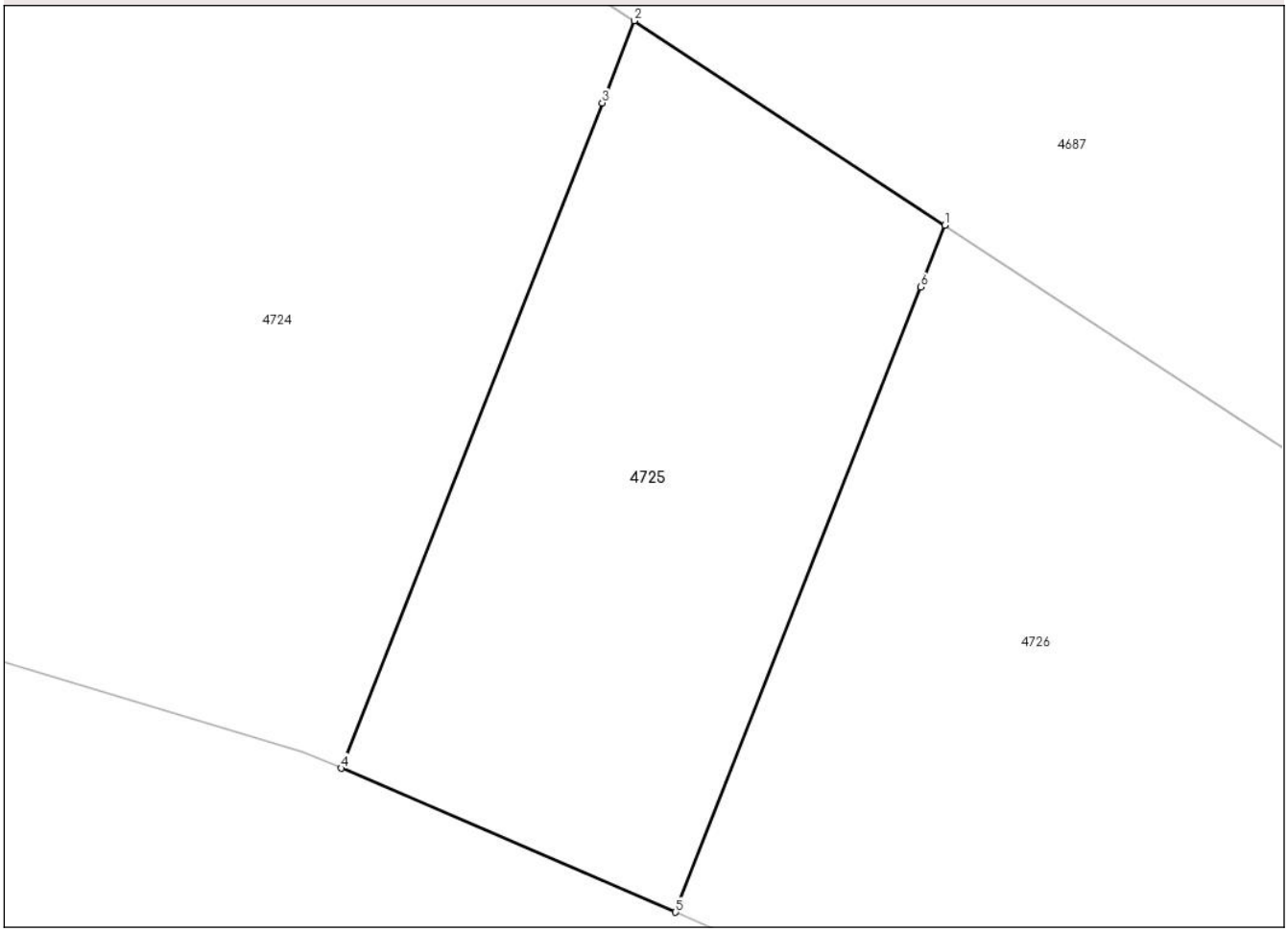

Date referitoare la teren

Crt	Categorie folosință	Intra vilan	Suprafaţa (mp)	Tarla	Parcelă	Nr. topo	Observaţii / Referinţe
1	pasune	DA	270	17	254/2	-	
2	pasune	NU	30	17	254/2	-	

Lungime Segmente
1) Valorile lungimilor segmentelor sunt obţinute din proiecţie în plan.

Punct început	X / Y	Punct sfârşit	X / Y	Lungime segment (** (m)
1	619.753,54 723.107,131	2	619.743,374 723.113,815	12.166
2	619.743,374 723.113,815	3	619.742,32 723.111,13	2.884
3	619.742,32 723.111,13	4	619.733,778 723.089,369	23.377
4	619.733,778 723.089,369	5	619.744,721 723.084,664	11.912

Document care conține date cu caracter personal, protejat de prevederile Regulamentului (UE) nr. 679/2016 și Legii 190/2018

Punct început	X / Y	Punct sfârşit	X / Y	Lungime segment (** (m)
5	619.744,721 723.084,664	6	619.752,745 723.105,106	21.96
6	619.752,745 723.105,106	1	619.753,54 723.107,131	2.175

** Lungimile segmentelor sunt determinate în planul de proiecţie Stereo 70 şi sunt rotunjite la 1 milimetru.
*** Distanţa dintre puncte este formată din segmente cumulate ce sunt mai mici decât valoarea 1 milimetru.

Document care conține date cu caracter personal, protejat de prevederile Regulamentului (UE) nr. 679/2016 și Legii 190/2018

DATE DESPRE IMOBILUL NR. 4726

Oficiul de Cadastru şi Publicitate Imobiliară BOTOSANI
Biroul de Cadastru şi Publicitate Imobiliară Dorohoi

A. Partea I. Descrierea imobilului

TEREN Necunoscut

Adresa: Loc. Cordareni, Jud. Botosani

Nr. Crt	Nr cadastral Nr. topografic	Suprafaţa* (mp)	Observaţii / Referinţe
A1		693	Sector cadastral:39 Teren neimprejmuit;

B. Partea II. Proprietari şi acte

Inscrieri privitoare la dreptul de proprietate şi alte drepturi reale		Referinţe
/		
Act Normativ nr. 7, din 13/03/1996 emis de Parlamentul Romaniei;		
B1	Inscrierea posesiei, drept de PROPRIETATE, dobandit prin Lege, cota actuala 1/1	A1
	1) **NEIDENTIFICAT NEIDENTIFICAT**	
Act Normativ nr. 7, din 13/03/1996 emis de Parlamentul Romaniei ;		
B2	Se notează mențiunea de proprietar neidentificat, rezervă la dispoziția comisiei de fond funciar.	A1

C. Partea III. SARCINI .

Inscrieri privind dezmembramintele dreptului de proprietate, drepturi reale de garanţie şi sarcini	Referinţe
NU SUNT	

Document care conține date cu caracter personal, protejat de prevederile Regulamentului (UE) nr. 679/2016 și Legii 190/2018

Anexa Nr. 1 La Partea I

Teren

Nr cadastral	Suprafaţa (mp)*	Observaţii / Referinţe
	693	

* Suprafaţa este determinată in planul de proiecţie Stereo 70.

DETALII LINIARE IMOBIL

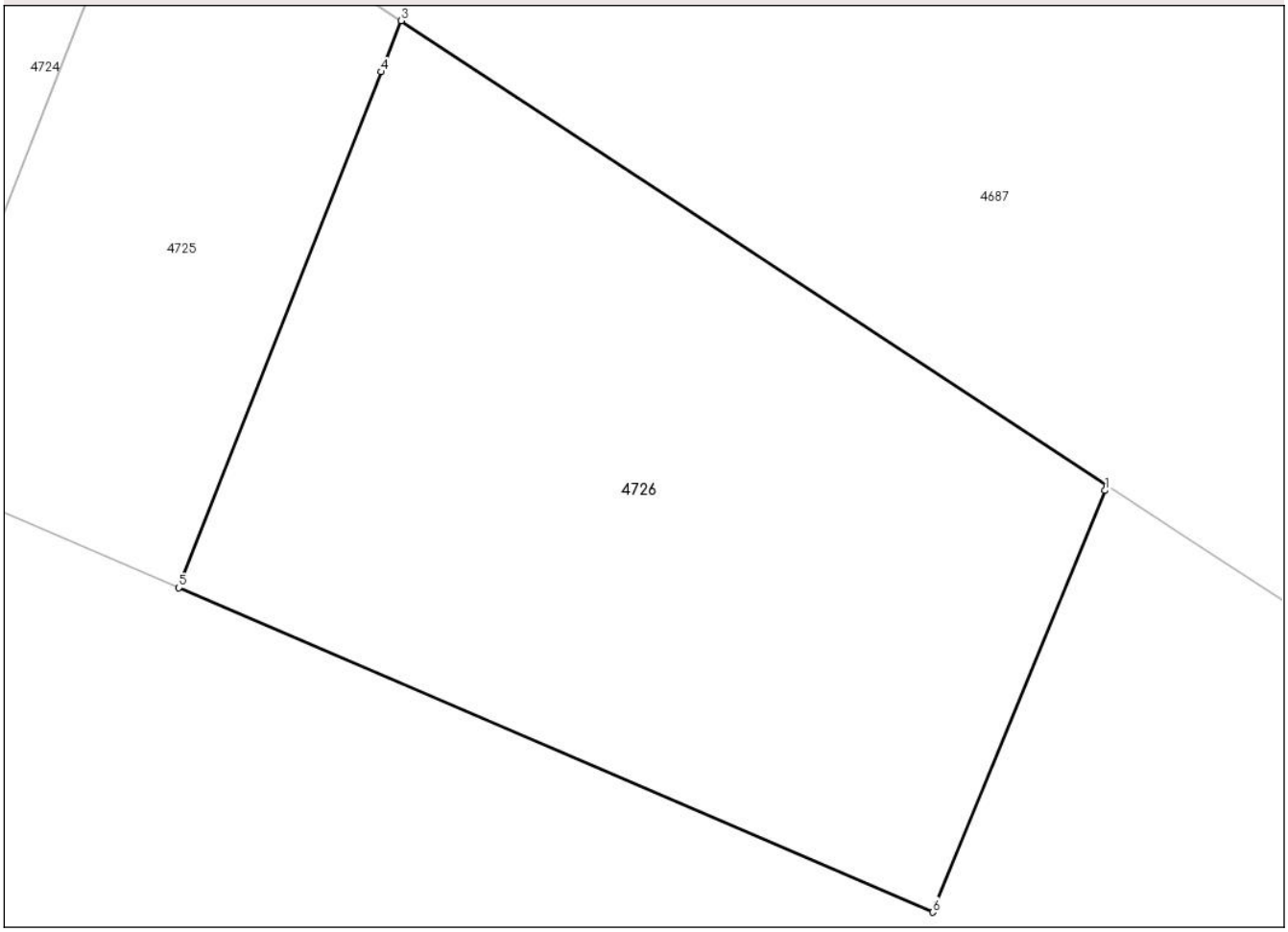

Date referitoare la teren

Crt	Categorie folosință	Intra vilan	Suprafaţa (mp)	Tarla	Parcelă	Nr. topo	Observaţii / Referinţe
1	pasune	DA	654	17	254	-	
2	pasune	NU	39	17	254	-	

Lungime Segmente
1) Valorile lungimilor segmentelor sunt obţinute din proiecţie în plan.

Punct început	X / Y	Punct sfârşit	X / Y	Lungime segment (** (m)
1	619.781,449 723.088,518	2	619.781,534 723.088,727	0.226
2	619.781,534 723.088,727	3	619.753,54 723.107,131	33.502
3	619.753,54 723.107,131	4	619.752,745 723.105,106	2.175
4	619.752,745 723.105,106	5	619.744,721 723.084,664	21.96

Document care conține date cu caracter personal, protejat de prevederile Regulamentului (UE) nr. 679/2016 și Legii 190/2018

Punct început	X / Y	Punct sfârşit	X / Y	Lungime segment (** (m)
5	619.744,721 723.084,664	6	619.774,614 723.071,812	32.539
6	619.774,614 723.071,812	1	619.781,449 723.088,518	18.05

** Lungimile segmentelor sunt determinate în planul de proiecţie Stereo 70 şi sunt rotunjite la 1 milimetru.
*** Distanţa dintre puncte este formată din segmente cumulate ce sunt mai mici decât valoarea 1 milimetru.

Document care conține date cu caracter personal, protejat de prevederile Regulamentului (UE) nr. 679/2016 și Legii 190/2018

DATE DESPRE IMOBILUL NR. 4727

Oficiul de Cadastru şi Publicitate Imobiliară BOTOSANI
Biroul de Cadastru şi Publicitate Imobiliară Dorohoi

A. Partea I. Descrierea imobilului

TEREN Extravilan

Adresa: Jud. Botosani

Nr. Crt	Nr cadastral Nr. topografic	Suprafaţa* (mp)	Observaţii / Referinţe
A1		978	Sector cadastral:39 Teren neimprejmuit;

B. Partea II. Proprietari şi acte

Inscrieri privitoare la dreptul de proprietate şi alte drepturi reale		Referinţe
/		
Act Normativ nr. 7, din 13/03/1996 emis de Parlamentul Romaniei;		
B1	Inscrierea posesiei, drept de PROPRIETATE, dobandit prin Lege, cota actuala 1/1	A1
	1) **NEIDENTIFICAT NEIDENTIFICAT**	
Act Normativ nr. 7, din 13/03/1996 emis de Parlamentul Romaniei ;		
B2	Se notează mențiunea de proprietar neidentificat, rezervă la dispoziția comisiei de fond funciar.	A1

C. Partea III. SARCINI .

Inscrieri privind dezmembramintele dreptului de proprietate, drepturi reale de garanţie şi sarcini	Referinţe
NU SUNT	

Document care conține date cu caracter personal, protejat de prevederile Regulamentului (UE) nr. 679/2016 și Legii 190/2018

Anexa Nr. 1 La Partea I

Teren

Nr cadastral	Suprafaţa (mp)*	Observaţii / Referinţe
	978	

* Suprafaţa este determinată in planul de proiecţie Stereo 70.

DETALII LINIARE IMOBIL

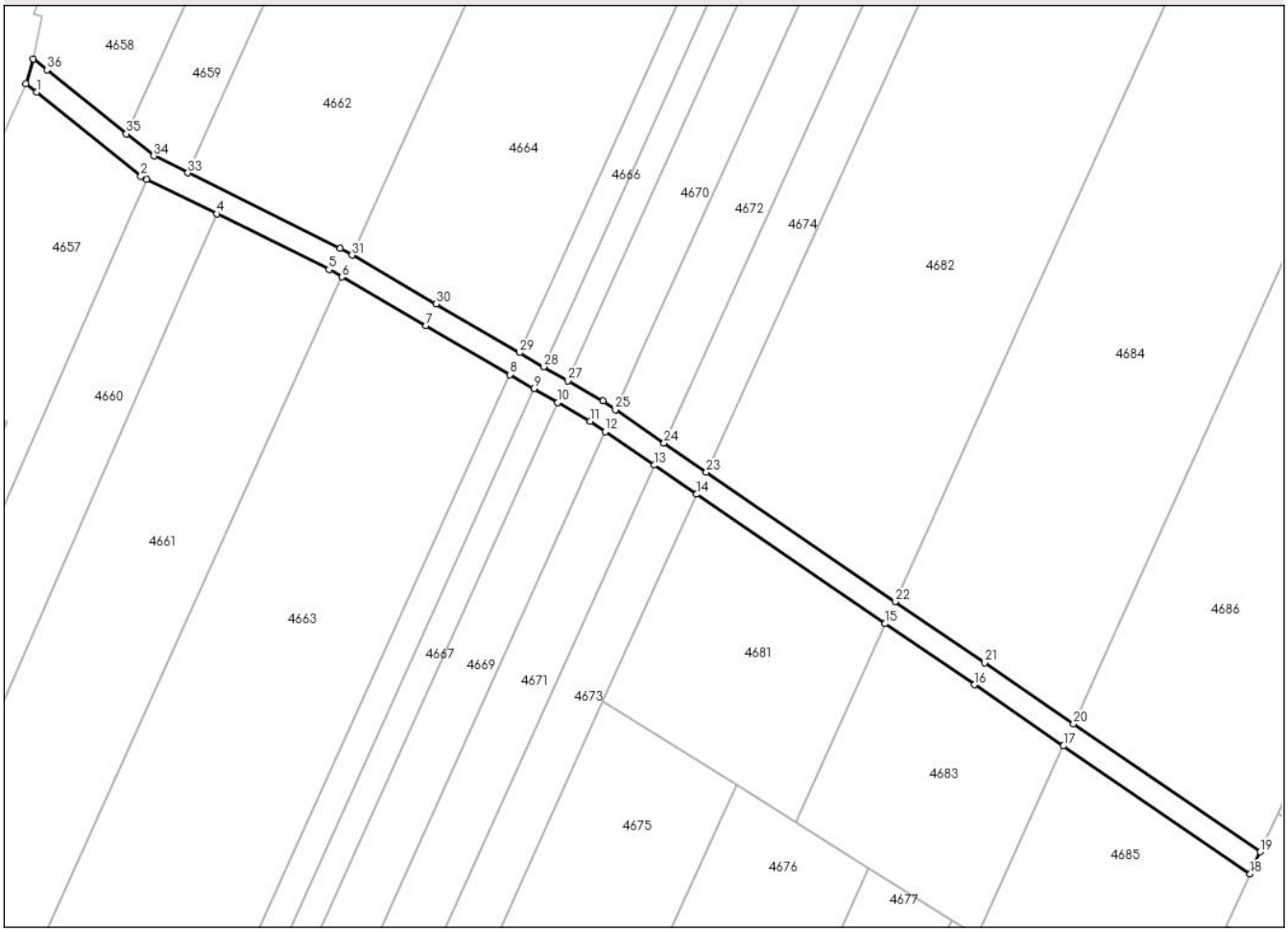

Date referitoare la teren

Crt	Categorie folosință	Intra vilan	Suprafaţa (mp)	Tarla	Parcelă	Nr. topo	Observaţii / Referinţe
1	drum	NU	978	17	246	-	

Lungime Segmente

1) Valorile lungimilor segmentelor sunt obţinute din proiecţie în plan.

Punct început	X / Y	Punct sfârşit	X / Y	Lungime segment (** (m)
1	619.596,696 723.467,355	2	619.614,16 723.453,317	22.407
3	619.615,135 723.452,835	4	619.626,865 723.447,03	13.088
5	619.645,64 723.437,739	6	619.647,845 723.436,463	2.548
7	619.661,899 723.428,329	8	619.675,886 723.420,158	16.199
9	619.679,913 723.417,817	10	619.683,937 723.415,478	4.654

Punct început	X / Y	Punct sfârşit	X / Y	Lungime segment (** (m)
2	619.614,16 723.453,317	3	619.615,135 723.452,835	1.088
4	619.626,865 723.447,03	5	619.645,64 723.437,739	20.948
6	619.647,845 723.436,463	7	619.661,899 723.428,329	16.238
8	619.675,886 723.420,158	9	619.679,913 723.417,817	4.658
10	619.683,937 723.415,478	11	619.689,341 723.412,337	6.251

Document care conține date cu caracter personal, protejat de prevederile Regulamentului (UE) nr. 679/2016 și Legii 190/2018

Punct început	X / Y	Punct sfârşit	X / Y	Lungime segment (** (m)
11	619.689,341 723.412,337	12	619.691,883 723.410,597	3.08
13	619.700,056 723.405,003	14	619.707,151 723.400,147	8.598
15	619.738,745 723.378,521	16	619.753,676 723.368,302	18.093
17	619.768,586 723.358,088	18	619.799,829 723.336,686	37.87
19	619.801,504 723.340,386	20	619.770,258 723.361,78	37.868
21	619.755,345 723.372,02	22	619.740,417 723.382,213	18.076
23	619.708,825 723.403,844	24	619.701,731 723.408,701	8.597
25	619.693,558 723.414,297	26	619.691,479 723.415,721	2.52
27	619.685,595 723.419,141	28	619.681,571 723.421,48	4.654
29	619.677,544 723.423,821	30	619.663,568 723.431,976	16.181
31	619.649,502 723.440,121	32	619.647,534 723.441,265	2.276
33	619.622,043 723.453,879	34	619.616,326 723.456,708	6.379
35	619.611,712 723.460,417	36	619.598,418 723.471,103	17.056
37	619.596,175 723.472,906	38	619.594,911 723.468,79	4.306

Punct început	X / Y	Punct sfârşit	X / Y	Lungime segment (** (m)
12	619.691,883 723.410,597	13	619.700,056 723.405,003	9.904
14	619.707,151 723.400,147	15	619.738,745 723.378,521	38.287
16	619.753,676 723.368,302	17	619.768,586 723.358,088	18.073
18	619.799,829 723.336,686	19	619.801,504 723.340,386	4.061
20	619.770,258 723.361,78	21	619.755,345 723.372,02	18.09
22	619.740,417 723.382,213	23	619.708,825 723.403,844	38.288
24	619.701,731 723.408,701	25	619.693,558 723.414,297	9.905
26	619.691,479 723.415,721	27	619.685,595 723.419,141	6.806
28	619.681,571 723.421,48	29	619.677,544 723.423,821	4.658
30	619.663,568 723.431,976	31	619.649,502 723.440,121	16.254
32	619.647,534 723.441,265	33	619.622,043 723.453,879	28.441
34	619.616,326 723.456,708	35	619.611,712 723.460,417	5.92
36	619.598,418 723.471,103	37	619.596,175 723.472,906	2.878
38	619.594,911 723.468,79	1	619.596,696 723.467,355	2.29

**** Lungimile segmentelor sunt determinate în planul de proiecţie Stereo 70 şi sunt rotunjite la 1 milimetru.**
***** Distanţa dintre puncte este formată din segmente cumulate ce sunt mai mici decât valoarea 1 milimetru.**

Document care conține date cu caracter personal, protejat de prevederile Regulamentului (UE) nr. 679/2016 și Legii 190/2018