DATE DESPRE IMOBILUL NR. 4890

Oficiul de Cadastru şi Publicitate Imobiliară BOTOSANI
Biroul de Cadastru şi Publicitate Imobiliară Dorohoi

A. Partea I. Descrierea imobilului

TEREN Intravilan

Adresa: Loc. Grivita, Jud. Botosani

Nr. Crt	Nr cadastral Nr. topografic	Suprafaţa* (mp)	Observaţii / Referinţe
A1		3.343	Sector cadastral:11 Teren neimprejmuit;

B. Partea II. Proprietari şi acte

Inscrieri privitoare la dreptul de proprietate şi alte drepturi reale		Referinţe
/		
Act Administrativ nr. 159263, din 06/02/2012 emis de Comisia Judeteana Botosani;		
B1	Intabulare, drept de PROPRIETATE, dobandit prin Reconstituire, cota actuala 1/1	A1
	1) **ASANDULESE GHEORGHE**, Lipsa CNP, bun propriu.	

C. Partea III. SARCINI .

Inscrieri privind dezmembramintele dreptului de proprietate, drepturi reale de garanţie şi sarcini	Referinţe
NU SUNT	

Document care conține date cu caracter personal, protejat de prevederile Regulamentului (UE) nr. 679/2016 și Legii 190/2018

Anexa Nr. 1 La Partea I

Teren

Nr cadastral	Suprafaţa (mp)*	Observaţii / Referinţe
	3.343	

* Suprafaţa este determinată in planul de proiecţie Stereo 70.

DETALII LINIARE IMOBIL

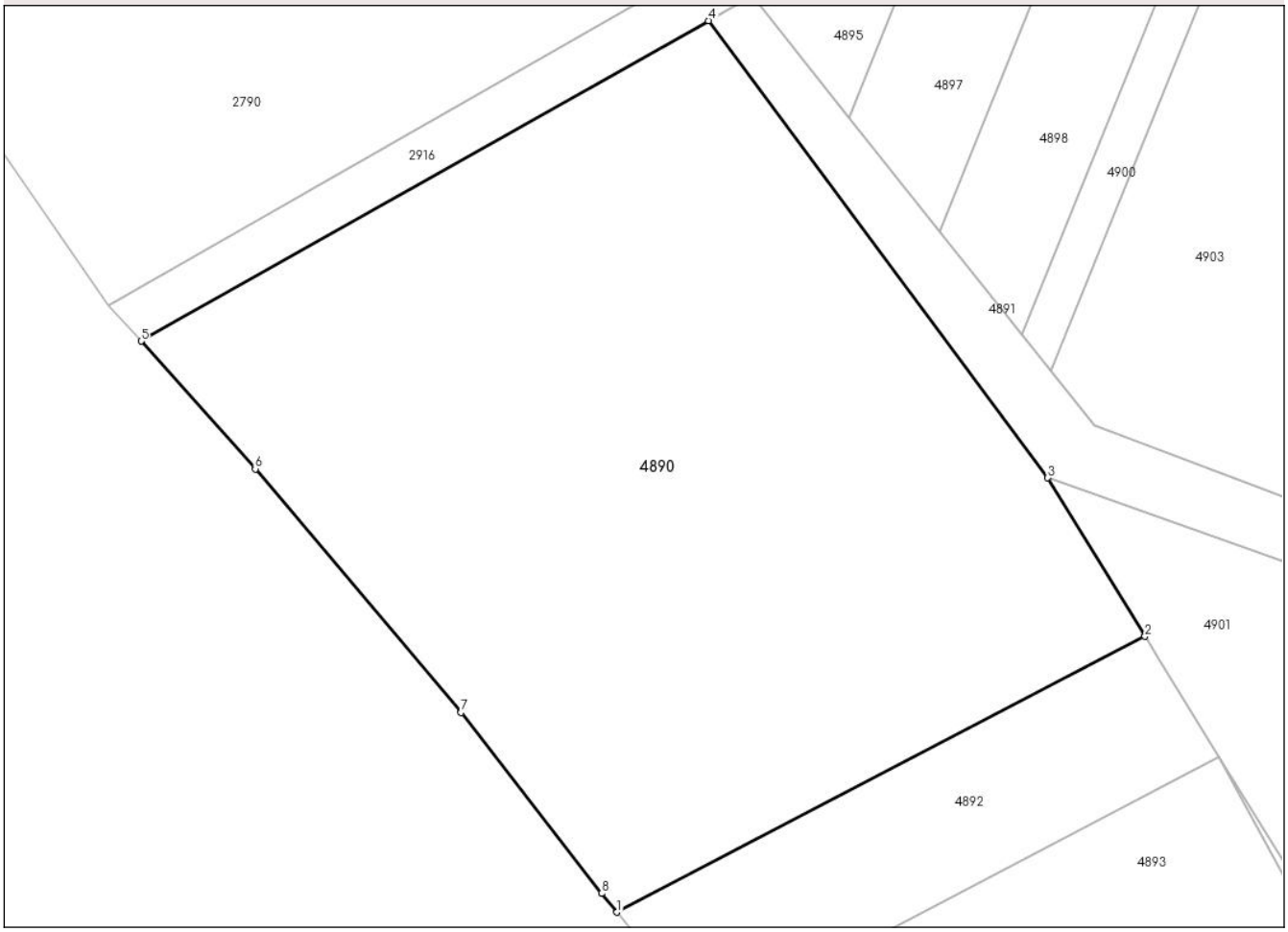

Date referitoare la teren

Crt	Categorie folosință	Intra vilan	Suprafaţa (mp)	Tarla	Parcelă	Nr. topo	Observaţii / Referinţe
1	arabil	DA	3.343	4	90/5	-	

Lungime Segmente
1) Valorile lungimilor segmentelor sunt obţinute din proiecţie în plan.

Punct început	X / Y	Punct sfârşit	X / Y	Lungime segment (** (m)
1	617.648,548 725.960,282	2	617.693,504 725.983,725	50.701
2	617.693,504 725.983,725	3	617.685,222 725.997,206	15.822
3	617.685,222 725.997,206	4	617.656,334 726.036,077	48.43
4	617.656,334 726.036,077	5	617.608,053 726.008,839	55.434
5	617.608,053 726.008,839	6	617.617,765 725.997,966	14.579

Document care conține date cu caracter personal, protejat de prevederile Regulamentului (UE) nr. 679/2016 și Legii 190/2018

Punct început	X / Y	Punct sfârşit	X / Y	Lungime segment (** (m)
6	617.617,765 725.997,966	7	617.635,299 725.977,261	27.132
7	617.635,299 725.977,261	8	617.647,25 725.961,881	19.477
8	617.647,25 725.961,881	1	617.648,548 725.960,282	2.06

** Lungimile segmentelor sunt determinate în planul de proiecţie Stereo 70 şi sunt rotunjite la 1 milimetru.
*** Distanţa dintre puncte este formată din segmente cumulate ce sunt mai mici decât valoarea 1 milimetru.

Document care conține date cu caracter personal, protejat de prevederile Regulamentului (UE) nr. 679/2016 și Legii 190/2018

DATE DESPRE IMOBILUL NR. 4891

Oficiul de Cadastru şi Publicitate Imobiliară BOTOSANI
Biroul de Cadastru şi Publicitate Imobiliară Dorohoi

A. Partea I. Descrierea imobilului

TEREN Extravilan

Adresa: Jud. Botosani

Nr. Crt	Nr cadastral Nr. topografic	Suprafaţa* (mp)	Observaţii / Referinţe
A1		2.273	Sector cadastral:11 Teren neimprejmuit;

B. Partea II. Proprietari şi acte

Inscrieri privitoare la dreptul de proprietate şi alte drepturi reale		Referinţe
/		
Act Normativ nr. 7, din 13/03/1996 emis de Parlamentul Romaniei;		
B1	Inscrierea posesiei, drept de PROPRIETATE, dobandit prin Lege, cota actuala 1/1	A1
	1) **NEIDENTIFICAT NEIDENTIFICAT**	
Act Normativ nr. 7., din 13/03/1996 emis de Parlamentul Romaniei ;		
B2	Se notează mențiunea de proprietar neidentificat, rezervă la dispoziția comisiei de fond funciar.	A1

C. Partea III. SARCINI .

Inscrieri privind dezmembramintele dreptului de proprietate, drepturi reale de garanţie şi sarcini	Referinţe
NU SUNT	

Document care conține date cu caracter personal, protejat de prevederile Regulamentului (UE) nr. 679/2016 și Legii 190/2018

Anexa Nr. 1 La Partea I

Teren

Nr cadastral	Suprafaţa (mp)*	Observaţii / Referinţe
	2.273	

* Suprafaţa este determinată in planul de proiecţie Stereo 70.

DETALII LINIARE IMOBIL

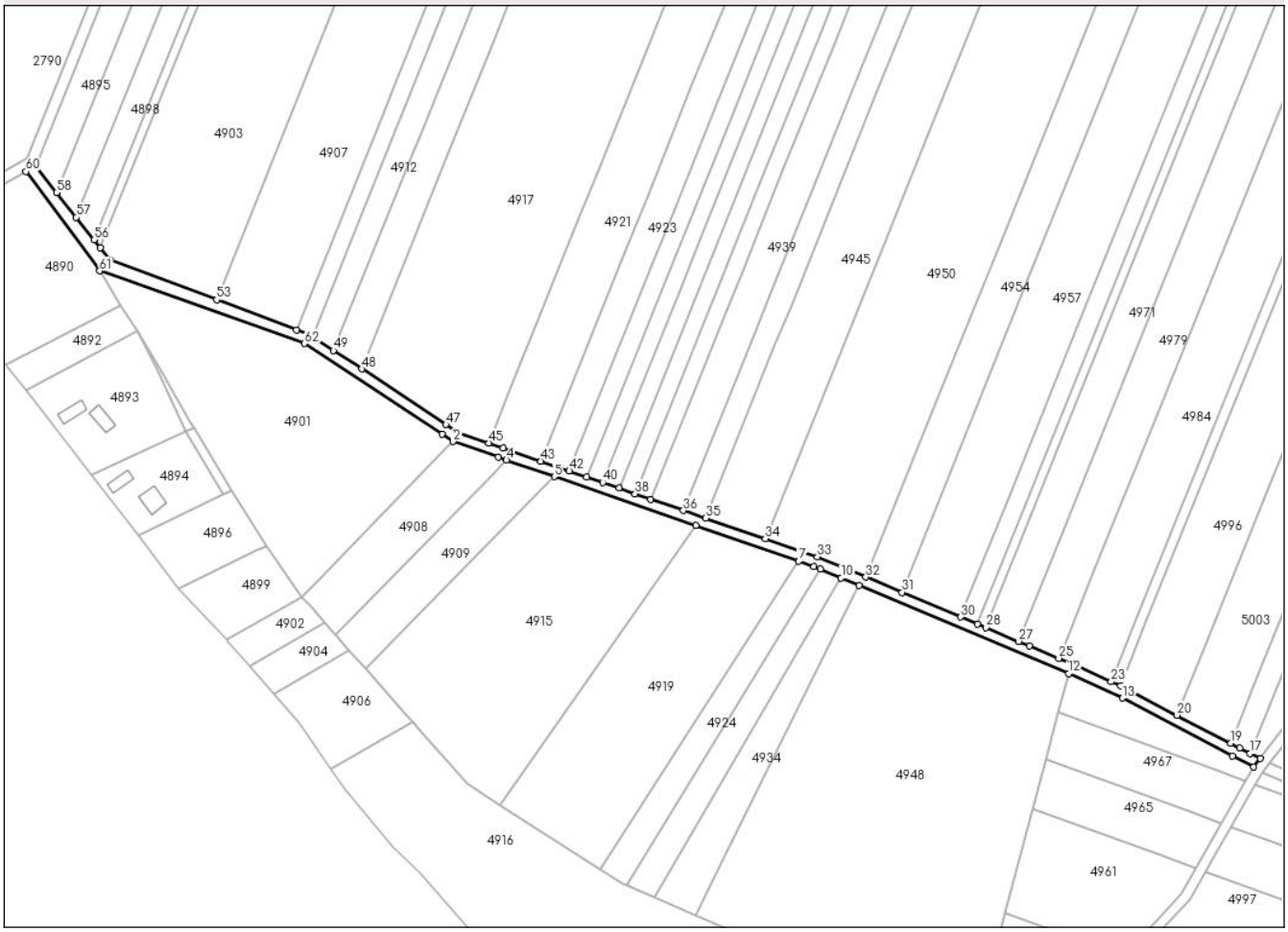

Date referitoare la teren

Crt	Categorie folosință	Intra vilan	Suprafaţa (mp)	Tarla	Parcelă	Nr. topo	Observaţii / Referinţe
1	drum	NU	894	4	90	-	
2	drum	NU	97	4	89	-	
3	drum	NU	1.245	4	90	-	
4	drum	NU	37	4	89	-	

Lungime Segmente

1) Valorile lungimilor segmentelor sunt obţinute din proiecţie în plan.

Punct început	X / Y	Punct sfârşit	X / Y	Lungime segment
1	617.819,259 725.933,29	2	617.823,66 725.930,39	5.271
4	617.844,517 725.923,184	5	617.863,243 725.916,714	19.812
7	617.959,004 725.883,627	8	617.964,887 725.881,594	6.224

Punct început	X / Y	Punct sfârşit	X / Y	Lungime segment
2	617.823,66 725.930,39	3	617.841,37 725.924,271	18.737
5	617.863,243 725.916,714	6	617.918,613 725.897,582	58.582
8	617.964,887 725.881,594	9	617.967,411 725.880,534	2.738

Punct început	X / Y	Punct sfârşit	X / Y	Lungime segment
3	617.841,37 725.924,271	4	617.844,517 725.923,184	3.329
6	617.918,613 725.897,582	7	617.959,004 725.883,627	42.734
9	617.967,411 725.880,534	10	617.975,608 725.877,09	8.891

Document care conține date cu caracter personal, protejat de prevederile Regulamentului (UE) nr. 679/2016 și Legii 190/2018

Punct început	X / Y	Punct sfârşit	X / Y	Lungime segment
10	617.975,608 725.877,09	11	617.982,704 725.874,109	7.697
13	618.085,74 725.830,07	14	618.128,904 725.807,534	48.693
16	618.139,709 725.806,405	17	618.135,769 725.808,462	4.445
19	618.128,12 725.812,456	20	618.107,147 725.823,406	23.659
22	618.084,982 725.834,812	23	618.081,304 725.836,488	4.042
25	618.060,815 725.845,632	26	618.049,24 725.850,495	12.555
28	618.032,254 725.857,631	29	618.028,86 725.859,057	3.681
31	617.999,439 725.871,417	32	617.985,262 725.877,373	15.377
34	617.945,868 725.892,397	35	617.922,547 725.900,455	24.674
37	617.901,074 725.907,875	38	617.894,909 725.910,005	6.523
40	617.882,231 725.914,385	41	617.875,907 725.916,57	6.691
43	617.858,036 725.922,745	44	617.843,154 725.927,887	15.745
46	617.825,441 725.934,007	47	617.820,823 725.937,049	5.53
49	617.776,788 725.966,059	50	617.768,531 725.971,499	9.888
52	617.762,298 725.974,123	53	617.731,01 725.985,895	33.429
55	617.685,49 726.006,275	56	617.683,041 726.009,347	3.929
58	617.668,315 726.027,815	59	617.660,053 726.038,175	13.251
61	617.685,222 725.997,206	62	617.765,377 725.968,787	85.044

Punct început	X / Y	Punct sfârşit	X / Y	Lungime segment
11	617.982,704 725.874,109	12	618.064,693 725.839,664	88.931
14	618.128,904 725.807,534	15	618.137,219 725.803,193	9.38
17	618.135,769 725.808,462	18	618.131,659 725.810,608	4.637
20	618.107,147 725.823,406	21	618.087,496 725.833,665	22.168
23	618.081,304 725.836,488	24	618.066,298 725.843,329	16.492
26	618.049,24 725.850,495	27	618.045,059 725.852,251	4.535
29	618.028,86 725.859,057	30	618.022,381 725.861,778	7.027
32	617.985,262 725.877,373	33	617.966,316 725.885,332	20.55
35	617.922,547 725.900,455	36	617.913,838 725.903,464	9.214
38	617.894,909 725.910,005	39	617.888,565 725.912,196	6.712
41	617.875,907 725.916,57	42	617.869,119 725.918,915	7.182
44	617.843,154 725.927,887	45	617.837,565 725.929,818	5.913
47	617.820,823 725.937,049	48	617.787,817 725.958,793	39.525
50	617.768,531 725.971,499	51	617.767,172 725.972,394	1.627
53	617.731,01 725.985,895	54	617.689,197 726.001,627	44.675
56	617.683,041 726.009,347	57	617.675,992 726.018,186	11.306
59	617.660,053 726.038,175	60	617.656,334 726.036,077	4.27
62	617.765,377 725.968,787	1	617.819,259 725.933,29	64.524

Punct început	X / Y	Punct sfârşit	X / Y	Lungime segment
12	618.064,693 725.839,664	13	618.085,74 725.830,07	23.131
15	618.137,219 725.803,193	16	618.139,709 725.806,405	4.064
18	618.131,659 725.810,608	19	618.128,12 725.812,456	3.992
21	618.087,496 725.833,665	22	618.084,982 725.834,812	2.763
24	618.066,298 725.843,329	25	618.060,815 725.845,632	5.947
27	618.045,059 725.852,251	28	618.032,254 725.857,631	13.889
30	618.022,381 725.861,778	31	617.999,439 725.871,417	24.885
33	617.966,316 725.885,332	34	617.945,868 725.892,397	21.634
36	617.913,838 725.903,464	37	617.901,074 725.907,875	13.505
39	617.888,565 725.912,196	40	617.882,231 725.914,385	6.702
42	617.869,119 725.918,915	43	617.858,036 725.922,745	11.726
45	617.837,565 725.929,818	46	617.825,441 725.934,007	12.827
48	617.787,817 725.958,793	49	617.776,788 725.966,059	13.207
51	617.767,172 725.972,394	52	617.762,298 725.974,123	5.172
54	617.689,197 726.001,627	55	617.685,49 726.006,275	5.945
57	617.675,992 726.018,186	58	617.668,315 726.027,815	12.315
60	617.656,334 726.036,077	61	617.685,222 725.997,206	48.43

**** Lungimile segmentelor sunt determinate în planul de proiecţie Stereo 70 şi sunt rotunjite la 1 milimetru.**
***** Distanţa dintre puncte este formată din segmente cumulate ce sunt mai mici decât valoarea 1 milimetru.**

Document care conține date cu caracter personal, protejat de prevederile Regulamentului (UE) nr. 679/2016 și Legii 190/2018

DATE DESPRE IMOBILUL NR. 4892

Oficiul de Cadastru şi Publicitate Imobiliară BOTOSANI
Biroul de Cadastru şi Publicitate Imobiliară Dorohoi

A. Partea I. Descrierea imobilului

TEREN Intravilan

Adresa: Loc. Grivita, Jud. Botosani

Nr. Crt	Nr cadastral Nr. topografic	Suprafaţa* (mp)	Observaţii / Referinţe
A1		600	Sector cadastral:11 Teren neimprejmuit;

B. Partea II. Proprietari şi acte

Inscrieri privitoare la dreptul de proprietate şi alte drepturi reale		Referinţe
/		
Act Administrativ nr. 159258, din 10/03/2009 emis de Comisia Judeteana Botosani;		
B1	Intabulare, drept de PROPRIETATE, dobandit prin Reconstituire, cota actuala 1/1	A1
	1) **BALAN DUMITRU**, Lipsa CNP, bun propriu.	

C. Partea III. SARCINI .

Inscrieri privind dezmembramintele dreptului de proprietate, drepturi reale de garanţie şi sarcini	Referinţe
NU SUNT	

Document care conține date cu caracter personal, protejat de prevederile Regulamentului (UE) nr. 679/2016 și Legii 190/2018

Anexa Nr. 1 La Partea I

Teren

Nr cadastral	Suprafaţa (mp)*	Observaţii / Referinţe
	600	

* Suprafaţa este determinată in planul de proiecţie Stereo 70.

DETALII LINIARE IMOBIL

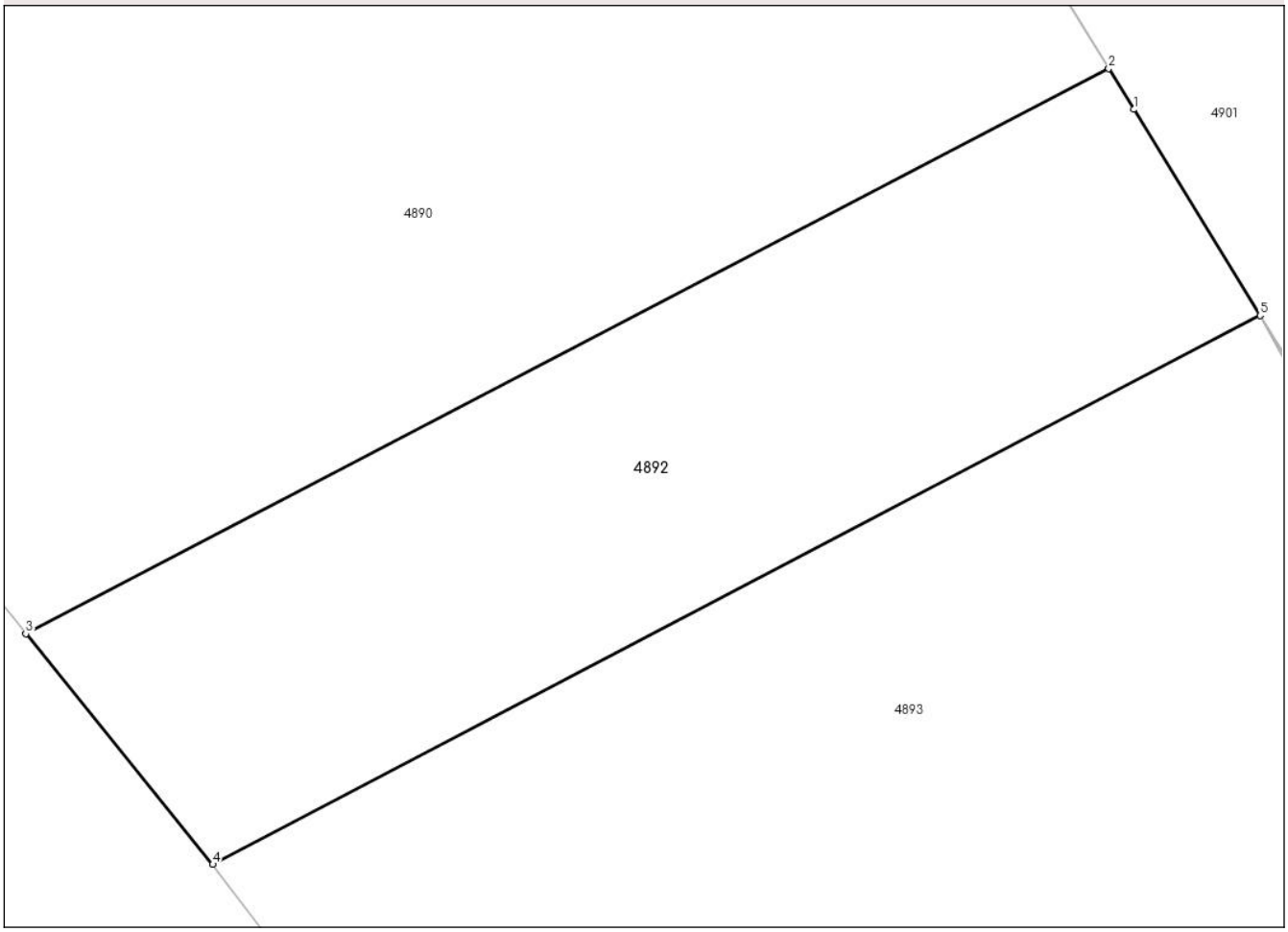

Date referitoare la teren

Crt	Categorie folosință	Intra vilan	Suprafaţa (mp)	Tarla	Parcelă	Nr. topo	Observaţii / Referinţe
1	arabil	DA	600	4	9/1	-	

Lungime Segmente
1) Valorile lungimilor segmentelor sunt obţinute din proiecţie în plan.

Punct început	X / Y	Punct sfârşit	X / Y	Lungime segment (** (m)
1	617.694,546 725.982,029	2	617.693,504 725.983,725	1.991
2	617.693,504 725.983,725	3	617.648,548 725.960,282	50.701
3	617.648,548 725.960,282	4	617.656,306 725.950,721	12.313
4	617.656,306 725.950,721	5	617.699,794 725.973,486	49.086
5	617.699,794 725.973,486	1	617.694,546 725.982,029	10.026

Document care conține date cu caracter personal, protejat de prevederile Regulamentului (UE) nr. 679/2016 și Legii 190/2018

** Lungimile segmentelor sunt determinate în planul de proiecţie Stereo 70 şi sunt rotunjite la 1 milimetru.
*** Distanţa dintre puncte este formată din segmente cumulate ce sunt mai mici decât valoarea 1 milimetru.

Document care conține date cu caracter personal, protejat de prevederile Regulamentului (UE) nr. 679/2016 și Legii 190/2018

DATE DESPRE IMOBILUL NR. 4893

Oficiul de Cadastru şi Publicitate Imobiliară BOTOSANI
Biroul de Cadastru şi Publicitate Imobiliară Dorohoi

A. Partea I. Descrierea imobilului

TEREN Intravilan

Adresa: Loc. Grivita, Jud. Botosani

Nr. Crt	Nr cadastral Nr. topografic	Suprafaţa* (mp)	Observaţii / Referinţe
A1		1.914	Sector cadastral:11 Teren neimprejmuit;

Construcţii

Crt	Nr cadastral Nr. topografic	Adresa	Observaţii / Referinţe
A1.1		Loc. Grivita, Jud. Botosani	Nr. niveluri:1; S. construita la sol:48 mp; S. construita desfasurata:48 mp;
A1.2		Loc. Grivita, Jud. Botosani	Nr. niveluri:1; S. construita la sol:46 mp; S. construita desfasurata:46 mp;

B. Partea II. Proprietari şi acte

Inscrieri privitoare la dreptul de proprietate şi alte drepturi reale		Referinţe
/		
Act Administrativ nr. 147048, din 12/06/2004 emis de Comisia Judeteana Botosani;		
B1	Intabulare, drept de PROPRIETATE, dobandit prin Reconstituire, cota actuala 1/1	A1
	1) **APINTILIESEI DUMITRU**, Lipsa CNP, bun propriu.	
Act Administrativ nr. 1723, din 14/05/2025 emis de PRIMARIA CORDARENI;		
B2	Inscrierea provizorie, drept de PROPRIETATE, dobandit prin Construire, cota actuala 1/1	A1.1, A1.2
	1) **APINTILIESEI DUMITRU**, Lipsa CNP, bun propriu.	

C. Partea III. SARCINI .

Inscrieri privind dezmembramintele dreptului de proprietate, drepturi reale de garanţie şi sarcini	Referinţe
NU SUNT	

Document care conține date cu caracter personal, protejat de prevederile Regulamentului (UE) nr. 679/2016 și Legii 190/2018

Anexa Nr. 1 La Partea I

Teren

Nr cadastral	Suprafaţa (mp)*	Observaţii / Referinţe
	1.914	

* Suprafaţa este determinată in planul de proiecţie Stereo 70.

DETALII LINIARE IMOBIL

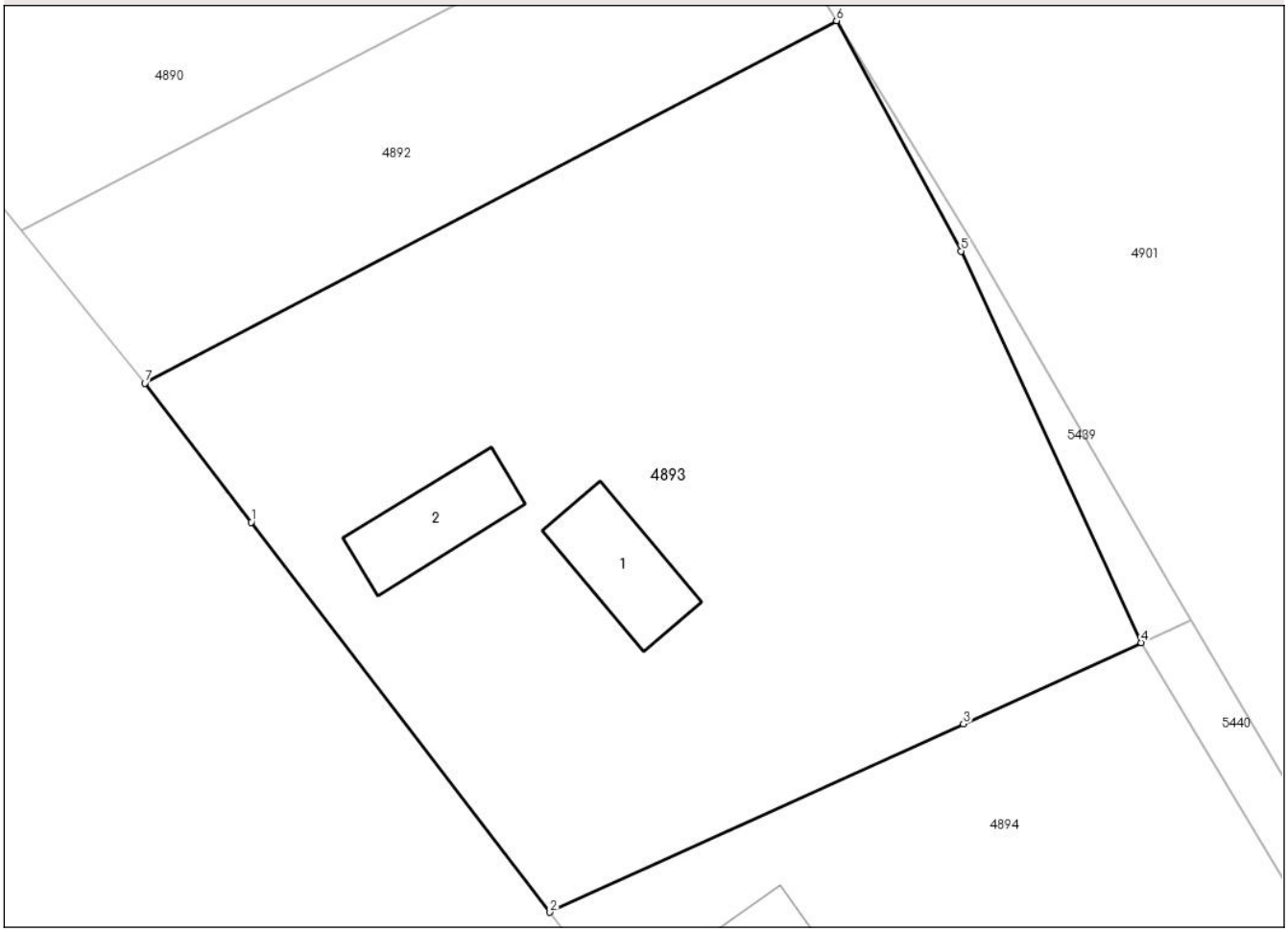

Date referitoare la teren

Crt	Categorie folosință	Intra vilan	Suprafaţa (mp)	Tarla	Parcelă	Nr. topo	Observaţii / Referinţe
1	curti constructii	DA	928	4	9	-	
2	arabil	DA	986	4	9	-	

Date referitoare la construcţii

Crt	Număr	Destinaţie construcţie	Supraf. (mp)	Situaţie juridică	Observaţii / Referinţe
A1.1		constructii de locuinte	48	Cu acte	Nr. niveluri:1; S. construita la sol:48 mp; S. construita desfasurata:48 mp;
A1.2		constructii anexa	46	Cu acte	Nr. niveluri:1; S. construita la sol:46 mp; S. construita desfasurata:46 mp;

Lungime Segmente

1) Valorile lungimilor segmentelor sunt obţinute din proiecţie în plan.

Punct început	X / Y	Punct sfârşit	X / Y	Lungime segment (** (m)
1	617.662,993 725.942,001	2	617.681,775 725.917,509	30.865
2	617.681,775 725.917,509	3	617.707,755 725.929,335	28.545

Document care conține date cu caracter personal, protejat de prevederile Regulamentului (UE) nr. 679/2016 și Legii 190/2018

Punct început	X / Y	Punct sfârşit	X / Y	Lungime segment (** (m)
3	617.707,755 725.929,335	4	617.718,946 725.934,429	12.296
4	617.718,946 725.934,429	5	617.707,615 725.959,019	27.075
5	617.707,615 725.959,019	6	617.699,794 725.973,486	16.446
6	617.699,794 725.973,486	7	617.656,306 725.950,721	49.086
7	617.656,306 725.950,721	1	617.662,993 725.942,001	10.989

** Lungimile segmentelor sunt determinate în planul de proiecţie Stereo 70 şi sunt rotunjite la 1 milimetru.
*** Distanţa dintre puncte este formată din segmente cumulate ce sunt mai mici decât valoarea 1 milimetru.

Document care conține date cu caracter personal, protejat de prevederile Regulamentului (UE) nr. 679/2016 și Legii 190/2018

DATE DESPRE IMOBILUL NR. 4894

Oficiul de Cadastru şi Publicitate Imobiliară BOTOSANI
Biroul de Cadastru şi Publicitate Imobiliară Dorohoi

A. Partea I. Descrierea imobilului

TEREN Intravilan

Adresa: Loc. Grivita, Jud. Botosani

Nr. Crt	Nr cadastral Nr. topografic	Suprafaţa* (mp)	Observaţii / Referinţe
A1		1.135	Sector cadastral:11 Teren neimprejmuit;

Construcţii

Crt	Nr cadastral Nr. topografic	Adresa	Observaţii / Referinţe
A1.1		Loc. Grivita, Jud. Botosani	Nr. niveluri:1; S. construita la sol:64 mp; S. construita desfasurata:64 mp;
A1.2		Loc. Grivita, Jud. Botosani	Nr. niveluri:1; S. construita la sol:41 mp; S. construita desfasurata:41 mp;

B. Partea II. Proprietari şi acte

Inscrieri privitoare la dreptul de proprietate şi alte drepturi reale		Referinţe
/		
Act Administrativ nr. 96746, din 18/02/2002 emis de Comisia Judeteana Botosani;		
B1	Intabulare, drept de PROPRIETATE, dobandit prin Reconstituire, cota actuala 1/1	A1
	1) **SERANFICIANU MIHAI**, Lipsa CNP, bun propriu.	
Act Administrativ nr. 1723, din 14/05/2025 emis de PRIMARIA CORDARENI;		
B2	Inscrierea provizorie, drept de PROPRIETATE, dobandit prin Construire, cota actuala 1/1	A1.1, A1.2
	1) **SERANFICIANU MIHAI**, Lipsa CNP, bun propriu.	

C. Partea III. SARCINI .

Inscrieri privind dezmembramintele dreptului de proprietate, drepturi reale de garanţie şi sarcini	Referinţe
NU SUNT	

Document care conține date cu caracter personal, protejat de prevederile Regulamentului (UE) nr. 679/2016 și Legii 190/2018

Anexa Nr. 1 La Partea I

Teren

Nr cadastral	Suprafaţa (mp)*	Observaţii / Referinţe
	1.135	

* Suprafaţa este determinată in planul de proiecţie Stereo 70.

DETALII LINIARE IMOBIL

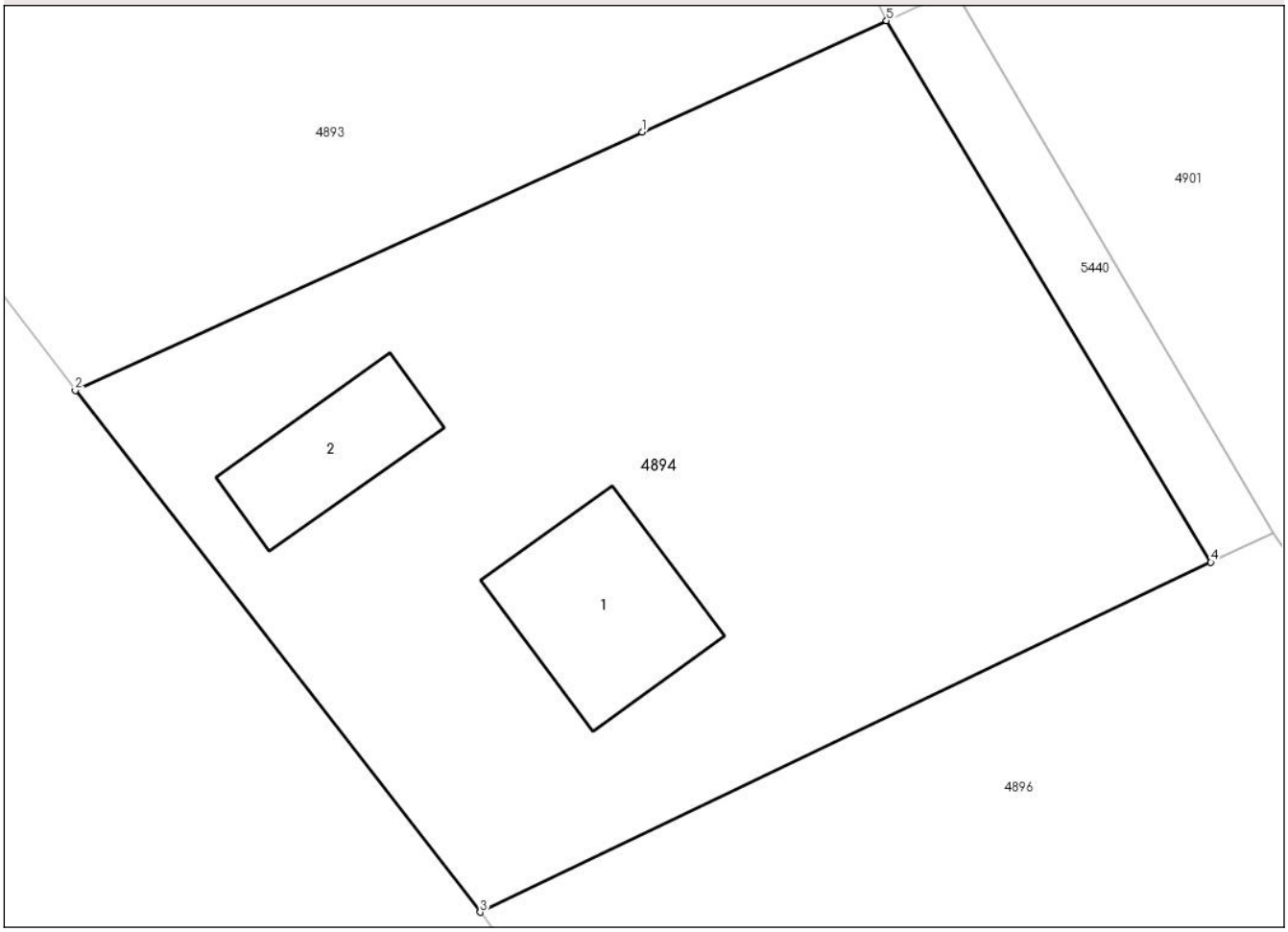

Date referitoare la teren

Crt	Categorie folosință	Intra vilan	Suprafaţa (mp)	Tarla	Parcelă	Nr. topo	Observaţii / Referinţe
1	curti constructii	DA	1.135	4	10	-	

Date referitoare la construcţii

Crt	Număr	Destinaţie construcţie	Supraf. (mp)	Situaţie juridică	Observaţii / Referinţe
A1.1		constructii de locuinte	64	Cu acte	Nr. niveluri:1; S. construita la sol:64 mp; S. construita desfasurata:64 mp;
A1.2		constructii anexa	41	Cu acte	Nr. niveluri:1; S. construita la sol:41 mp; S. construita desfasurata:41 mp;

Lungime Segmente

1) Valorile lungimilor segmentelor sunt obţinute din proiecţie în plan.

Punct început	X / Y	Punct sfârşit	X / Y	Lungime segment (** (m)
1	617.707,755 725.929,335	2	617.681,775 725.917,509	28.545
2	617.681,775 725.917,509	3	617.700,327 725.893,625	30.243
3	617.700,327 725.893,625	4	617.733,808 725.909,635	37.112

Document care conține date cu caracter personal, protejat de prevederile Regulamentului (UE) nr. 679/2016 și Legii 190/2018

Punct început	X / Y	Punct sfârşit	X / Y	Lungime segment (** (m)
4	617.733,808 725.909,635	5	617.718,946 725.934,429	28.907
5	617.718,946 725.934,429	1	617.707,755 725.929,335	12.296

** Lungimile segmentelor sunt determinate în planul de proiecţie Stereo 70 şi sunt rotunjite la 1 milimetru.
*** Distanţa dintre puncte este formată din segmente cumulate ce sunt mai mici decât valoarea 1 milimetru.

Document care conține date cu caracter personal, protejat de prevederile Regulamentului (UE) nr. 679/2016 și Legii 190/2018

DATE DESPRE IMOBILUL NR. 4895

Oficiul de Cadastru şi Publicitate Imobiliară BOTOSANI
Biroul de Cadastru şi Publicitate Imobiliară Dorohoi

A. Partea I. Descrierea imobilului

TEREN Extravilan

Adresa: Jud. Botosani

Nr. Crt	Nr cadastral Nr. topografic	Suprafaţa* (mp)	Observaţii / Referinţe
A1		3.265	Sector cadastral:11 Teren neimprejmuit;

B. Partea II. Proprietari şi acte

Inscrieri privitoare la dreptul de proprietate şi alte drepturi reale		Referinţe
/		
Act Administrativ nr. 115995, din 22/07/2002 emis de Comisia Judeteana Botosani;		
B1	Intabulare, drept de PROPRIETATE, dobandit prin Reconstituire, cota actuala 1/1	A1
	1) **BUDEANU CONSTANTIN**, Lipsa CNP. 2) **PÎSLARU VIORICA**, Lipsa CNP, bun comun.	

C. Partea III. SARCINI .

Inscrieri privind dezmembramintele dreptului de proprietate, drepturi reale de garanţie şi sarcini	Referinţe
NU SUNT	

Document care conține date cu caracter personal, protejat de prevederile Regulamentului (UE) nr. 679/2016 și Legii 190/2018

Anexa Nr. 1 La Partea I

Teren

Nr cadastral	Suprafaţa (mp)*	Observaţii / Referinţe
	3.265	

* Suprafaţa este determinată in planul de proiecţie Stereo 70.

DETALII LINIARE IMOBIL

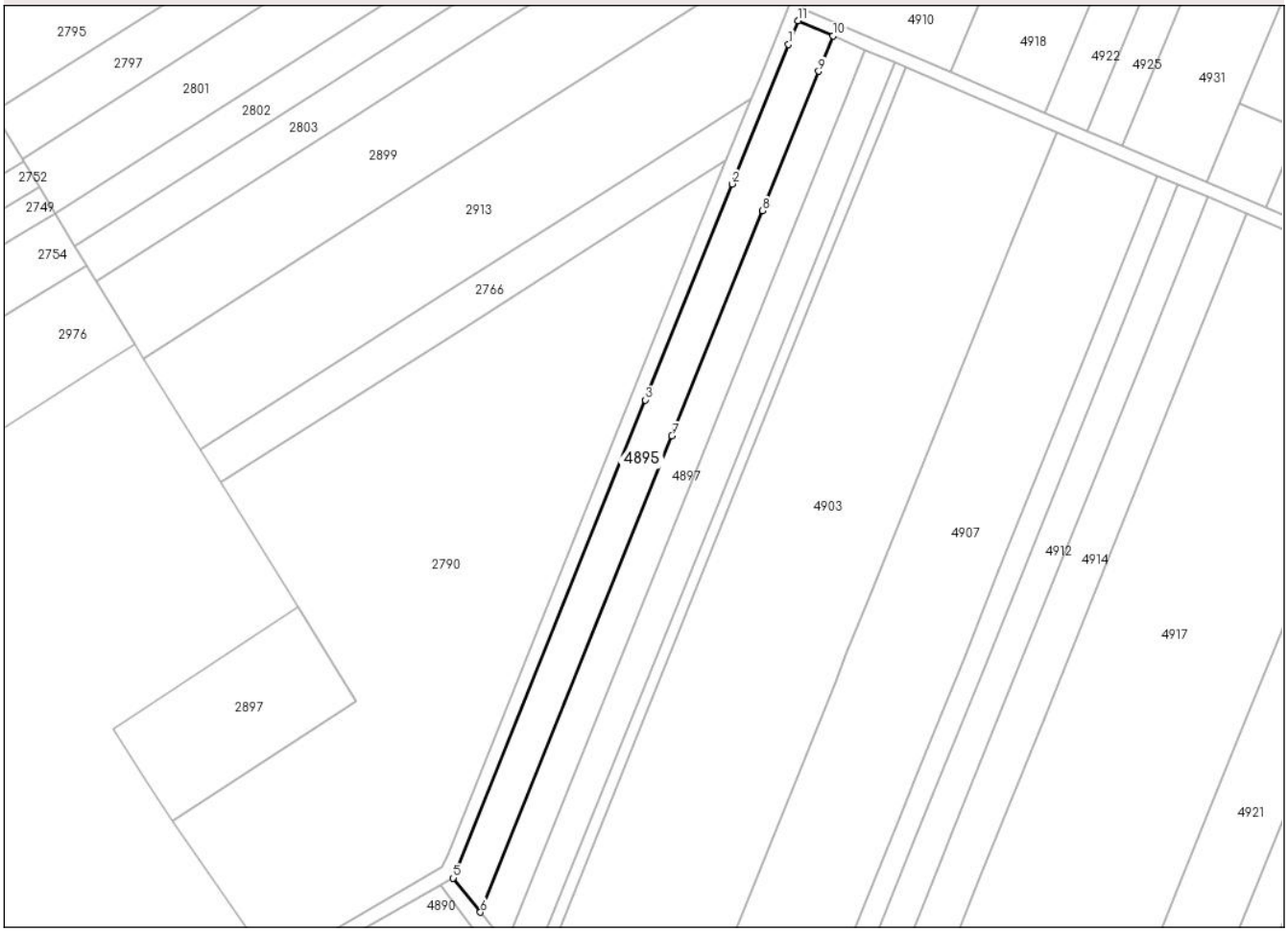

Date referitoare la teren

Crt	Categorie folosință	Intra vilan	Suprafaţa (mp)	Tarla	Parcelă	Nr. topo	Observaţii / Referinţe
1	arabil	NU	1.797	4	90/4	-	
2	arabil	NU	831	4	91/3	-	
3	pasune	NU	525	4	93/2	-	
4	arabil	NU	112	4	94/36	-	

Lungime Segmente

1) Valorile lungimilor segmentelor sunt obţinute din proiecţie în plan.

Punct început	X / Y	Punct sfârşit	X / Y	Lungime segment (** (m)
1	617.761,721 726.290,732	2	617.744,704 726.248,46	45.569
2	617.744,704 726.248,46	3	617.718,351 726.182,994	70.571
3	617.718,351 726.182,994	4	617.661,015 726.040,564	153.537

Document care conține date cu caracter personal, protejat de prevederile Regulamentului (UE) nr. 679/2016 și Legii 190/2018

Punct început	X / Y	Punct sfârşit	X / Y	Lungime segment (** (m)
4	617.661,015 726.040,564	5	617.660,053 726.038,175	2.575
5	617.660,053 726.038,175	6	617.668,315 726.027,815	13.251
6	617.668,315 726.027,815	7	617.726,398 726.172,102	155.539
7	617.726,398 726.172,102	8	617.753,883 726.240,38	73.602
8	617.753,883 726.240,38	9	617.770,878 726.282,597	45.509
9	617.770,878 726.282,597	10	617.775,206 726.293,347	11.589
10	617.775,206 726.293,347	11	617.764,608 726.297,904	11.536
11	617.764,608 726.297,904	1	617.761,721 726.290,732	7.731

** Lungimile segmentelor sunt determinate în planul de proiecţie Stereo 70 şi sunt rotunjite la 1 milimetru.
*** Distanţa dintre puncte este formată din segmente cumulate ce sunt mai mici decât valoarea 1 milimetru.

Document care conține date cu caracter personal, protejat de prevederile Regulamentului (UE) nr. 679/2016 și Legii 190/2018

DATE DESPRE IMOBILUL NR. 4896

Oficiul de Cadastru şi Publicitate Imobiliară BOTOSANI
Biroul de Cadastru şi Publicitate Imobiliară Dorohoi

A. Partea I. Descrierea imobilului

TEREN Intravilan

Adresa: Loc. Grivita, Jud. Botosani

Nr. Crt	Nr cadastral Nr. topografic	Suprafaţa* (mp)	Observaţii / Referinţe
A1	50154	1.000	Sector cadastral:11 Teren neimprejmuit; Conform titlului de proprietate, imobilul este situat in pc 10/2.

B. Partea II. Proprietari şi acte

Inscrieri privitoare la dreptul de proprietate şi alte drepturi reale		Referinţe
19816 / 29/08/2013		
Act Notarial nr. 2301, din 27/08/2013 emis de BNPA CORNELIA AGACHI - STELIAN AGACHI;		
B6	Intabulare, drept de PROPRIETATE, dobandit prin Conventie, cota actuala 1/1, cota initiala 1/1	A1
	1) **APETROAIE LAURA**, bun propriu	

C. Partea III. SARCINI .

Inscrieri privind dezmembramintele dreptului de proprietate, drepturi reale de garanţie şi sarcini	Referinţe
NU SUNT	

Document care conține date cu caracter personal, protejat de prevederile Regulamentului (UE) nr. 679/2016 și Legii 190/2018

Anexa Nr. 1 La Partea I

Teren

Nr cadastral	Suprafaţa (mp)*	Observaţii / Referinţe
50154	1.000	Conform titlului de proprietate, imobilul este situat in pc 10/2.

* Suprafaţa este determinată in planul de proiecţie Stereo 70.

DETALII LINIARE IMOBIL

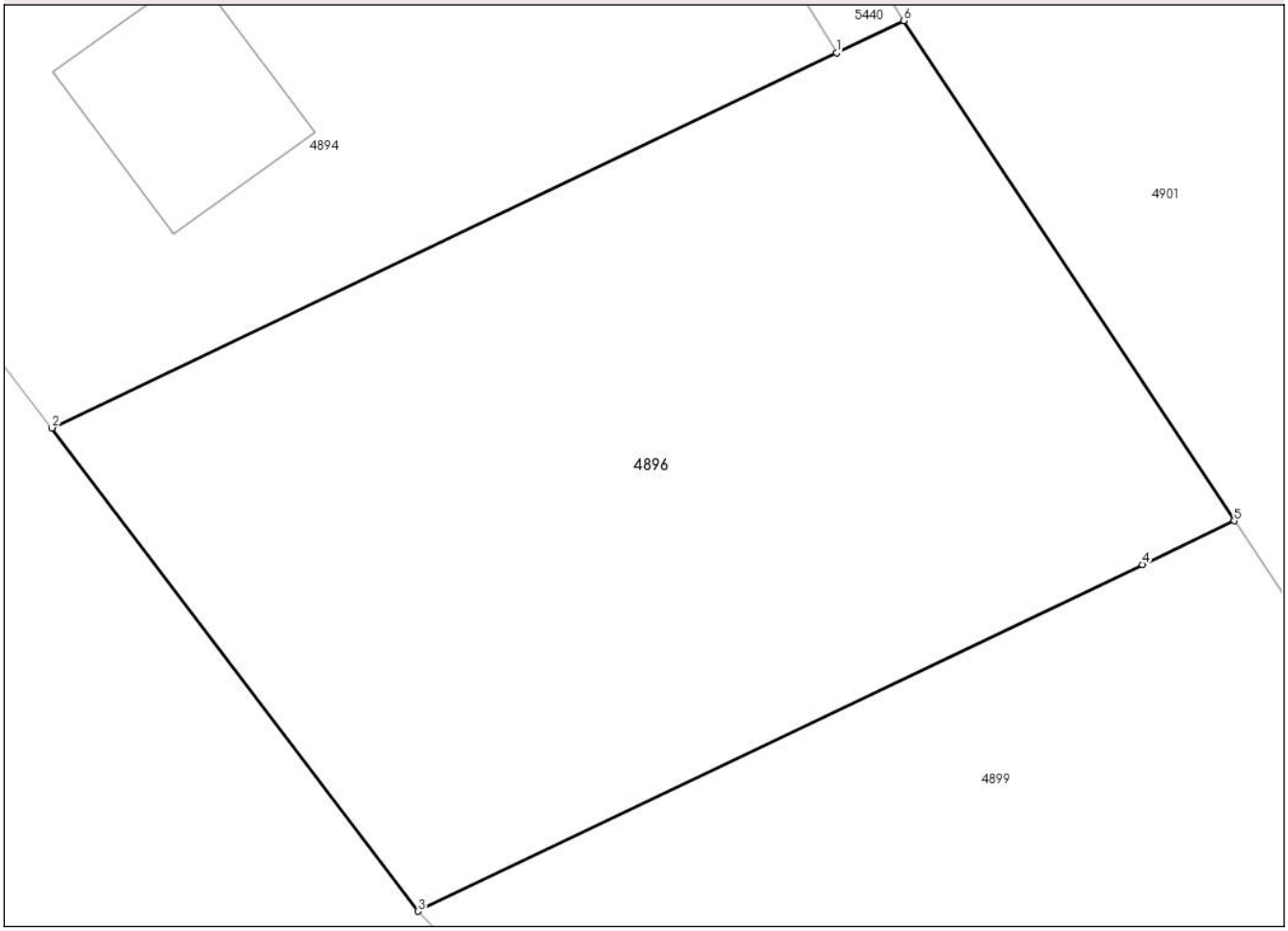

Date referitoare la teren

Crt	Categorie folosință	Intra vilan	Suprafaţa (mp)	Tarla	Parcelă	Nr. topo	Observaţii / Referinţe
1	arabil	DA	893	4	10/2	-	
2	pasune	DA	107	4	89	-	

Lungime Segmente
1) Valorile lungimilor segmentelor sunt obţinute din proiecţie în plan.

Punct început	X / Y	Punct sfârşit	X / Y	Lungime segment (** (m)
1	617.733,808 725.909,635	2	617.700,327 725.893,625	37.112
2	617.700,327 725.893,625	3	617.715,952 725.872,999	25.876
3	617.715,952 725.872,999	4	617.746,88 725.887,788	34.282
4	617.746,88 725.887,788	5	617.750,785 725.889,656	4.329

Document care conține date cu caracter personal, protejat de prevederile Regulamentului (UE) nr. 679/2016 și Legii 190/2018

Punct început	X / Y	Punct sfârşit	X / Y	Lungime segment (** (m)
5	617.750,785 725.889,656	6	617.736,678 725.911,007	25.59
6	617.736,678 725.911,007	1	617.733,808 725.909,635	3.181

** Lungimile segmentelor sunt determinate în planul de proiecţie Stereo 70 şi sunt rotunjite la 1 milimetru.
*** Distanţa dintre puncte este formată din segmente cumulate ce sunt mai mici decât valoarea 1 milimetru.

Document care conține date cu caracter personal, protejat de prevederile Regulamentului (UE) nr. 679/2016 și Legii 190/2018

DATE DESPRE IMOBILUL NR. 4897

Oficiul de Cadastru şi Publicitate Imobiliară BOTOSANI
Biroul de Cadastru şi Publicitate Imobiliară Dorohoi

A. Partea I. Descrierea imobilului

TEREN Extravilan

Adresa: Jud. Botosani

Nr. Crt	Nr cadastral Nr. topografic	Suprafaţa* (mp)	Observaţii / Referinţe
A1		3.099	Sector cadastral:11 Teren neimprejmuit;

B. Partea II. Proprietari şi acte

Inscrieri privitoare la dreptul de proprietate şi alte drepturi reale		Referinţe
/		
Act Administrativ nr. 96710, din 28/06/2001 emis de Comisia Judeteana Botosani;		
B1	Intabulare, drept de PROPRIETATE, dobandit prin Reconstituire, cota actuala 1/1	A1
	1) **DANALACHE GHEORGHE**, Lipsa CNP, bun propriu.	

C. Partea III. SARCINI .

Inscrieri privind dezmembramintele dreptului de proprietate, drepturi reale de garanţie şi sarcini	Referinţe
NU SUNT	

Document care conține date cu caracter personal, protejat de prevederile Regulamentului (UE) nr. 679/2016 și Legii 190/2018

Anexa Nr. 1 La Partea I

Teren

Nr cadastral	Suprafaţa (mp)*	Observaţii / Referinţe
	3.099	

* Suprafaţa este determinată in planul de proiecţie Stereo 70.

DETALII LINIARE IMOBIL

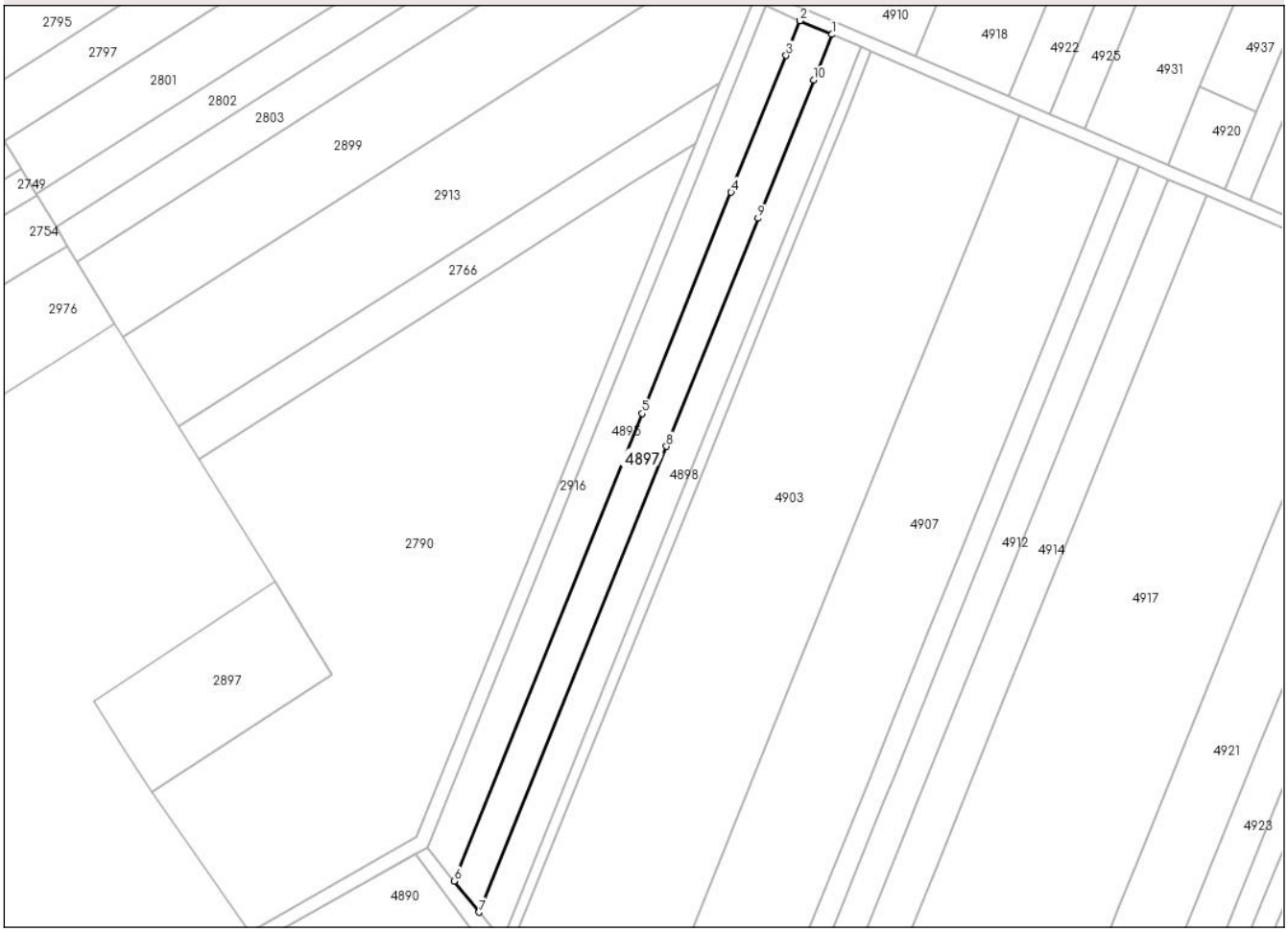

Date referitoare la teren

Crt	Categorie folosință	Intra vilan	Suprafaţa (mp)	Tarla	Parcelă	Nr. topo	Observaţii / Referinţe
1	arabil	NU	1.664	4	90/3	-	
2	arabil	NU	803	4	91/4	-	
3	pasune	NU	488	4	93/44	-	
4	arabil	NU	144	4	94/34	-	

Lungime Segmente
1) Valorile lungimilor segmentelor sunt obţinute din proiecţie în plan.

Punct început	X / Y	Punct sfârşit	X / Y	Lungime segment (** (m)
1	617.785,054 726.289,112	2	617.775,206 726.293,347	10.72
2	617.775,206 726.293,347	3	617.770,878 726.282,597	11.589
3	617.770,878 726.282,597	4	617.753,883 726.240,38	45.509

Document care conține date cu caracter personal, protejat de prevederile Regulamentului (UE) nr. 679/2016 și Legii 190/2018

Punct început	X / Y	Punct sfârşit	X / Y	Lungime segment (** (m)
4	617.753,883 726.240,38	5	617.726,398 726.172,102	73.602
5	617.726,398 726.172,102	6	617.668,315 726.027,815	155.539
6	617.668,315 726.027,815	7	617.675,992 726.018,186	12.315
7	617.675,992 726.018,186	8	617.733,876 726.161,979	155.006
8	617.733,876 726.161,979	9	617.762,221 726.232,39	75.902
9	617.762,221 726.232,39	10	617.779,388 726.275,036	45.972
10	617.779,388 726.275,036	1	617.785,054 726.289,112	15.174

** Lungimile segmentelor sunt determinate în planul de proiecţie Stereo 70 şi sunt rotunjite la 1 milimetru.
*** Distanţa dintre puncte este formată din segmente cumulate ce sunt mai mici decât valoarea 1 milimetru.

Document care conține date cu caracter personal, protejat de prevederile Regulamentului (UE) nr. 679/2016 și Legii 190/2018

DATE DESPRE IMOBILUL NR. 4898

Oficiul de Cadastru şi Publicitate Imobiliară BOTOSANI
Biroul de Cadastru şi Publicitate Imobiliară Dorohoi

A. Partea I. Descrierea imobilului

TEREN Extravilan

Adresa: Jud. Botosani

Nr. Crt	Nr cadastral Nr. topografic	Suprafaţa* (mp)	Observaţii / Referinţe
A1		2.900	Sector cadastral:11 Teren neimprejmuit; Conform titlului de proprietate, imobilul este situat in pc 93/4 , 94/35

B. Partea II. Proprietari şi acte

Inscrieri privitoare la dreptul de proprietate şi alte drepturi reale		Referinţe
/		
Act Administrativ nr. 96707, din 19/06/2001 emis de Comisia Judeteana Botosani;		
B1	Intabulare, drept de PROPRIETATE, dobandit prin Reconstituire, cota actuala 1/1	A1
	1) **ADOMNICAI TOADER**, Lipsa CNP. 2) **DANILA VALERIA**, Lipsa CNP, bun comun.	

C. Partea III. SARCINI .

Inscrieri privind dezmembramintele dreptului de proprietate, drepturi reale de garanţie şi sarcini	Referinţe
NU SUNT	

Document care conține date cu caracter personal, protejat de prevederile Regulamentului (UE) nr. 679/2016 și Legii 190/2018

Anexa Nr. 1 La Partea I

Teren

Nr cadastral	Suprafaţa (mp)*	Observaţii / Referinţe
	2.900	Conform titlului de proprietate, imobilul este situat in pc 93/4 , 94/35

* Suprafaţa este determinată in planul de proiecţie Stereo 70.

DETALII LINIARE IMOBIL

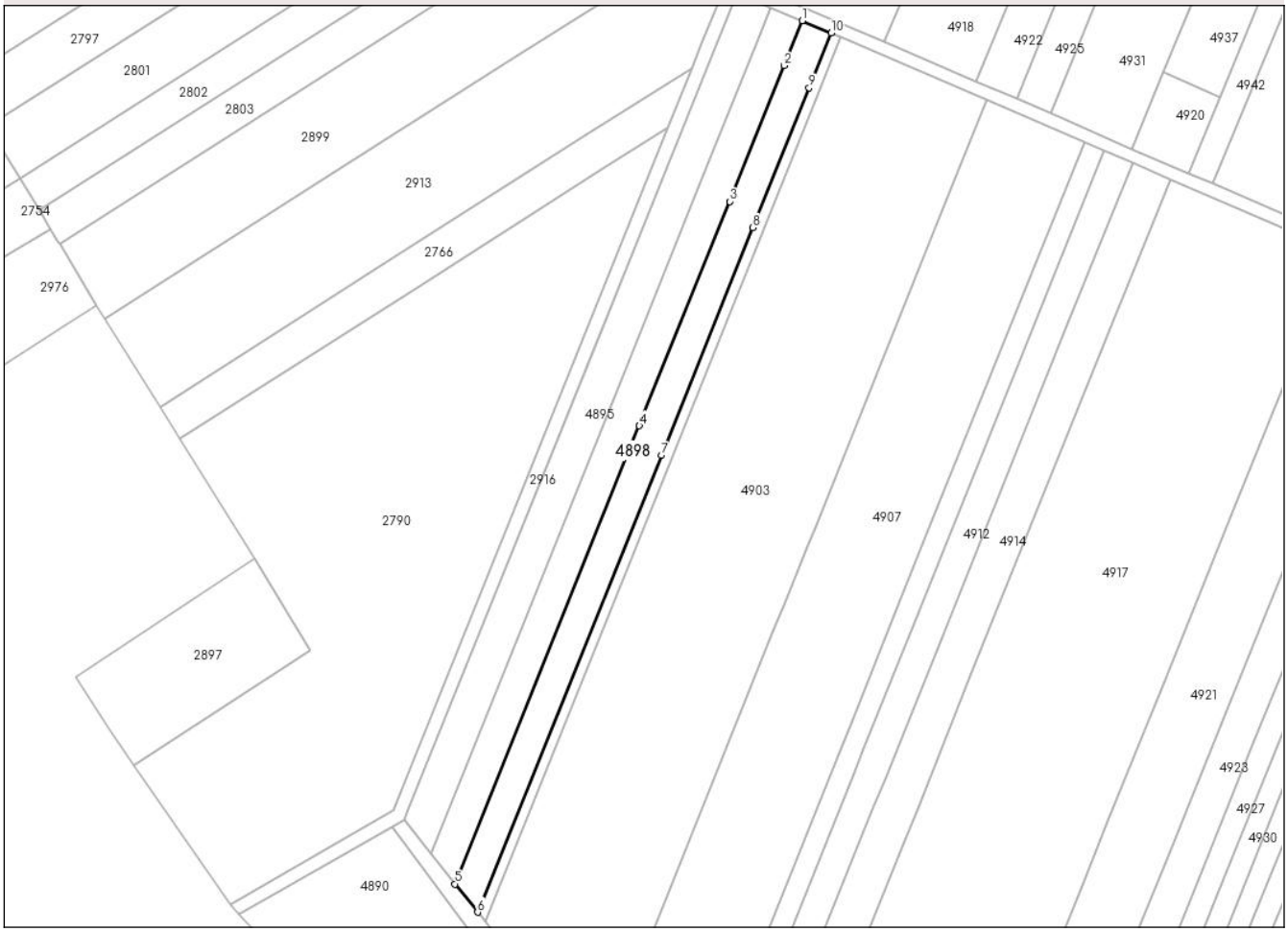

Date referitoare la teren

Crt	Categorie folosință	Intra vilan	Suprafaţa (mp)	Tarla	Parcelă	Nr. topo	Observaţii / Referinţe
1	arabil	NU	1.523	4	90	-	
2	arabil	NU	753	4	91	-	
3	pasune	NU	459	4	93/4	-	
4	arabil	NU	165	4	94/35	-	

Lungime Segmente

1) Valorile lungimilor segmentelor sunt obţinute din proiecţie în plan.

Punct început	X / Y	Punct sfârşit	X / Y	Lungime segment (** (m)
1	617.785,054 726.289,112	2	617.779,388 726.275,036	15.174
2	617.779,388 726.275,036	3	617.762,221 726.232,39	45.972
3	617.762,221 726.232,39	4	617.733,876 726.161,979	75.902

Document care conține date cu caracter personal, protejat de prevederile Regulamentului (UE) nr. 679/2016 și Legii 190/2018

Punct început	X / Y	Punct sfârşit	X / Y	Lungime segment (** (m)
4	617.733,876 726.161,979	5	617.675,992 726.018,186	155.006
5	617.675,992 726.018,186	6	617.683,041 726.009,347	11.306
6	617.683,041 726.009,347	7	617.740,742 726.152,685	154.516
7	617.740,742 726.152,685	8	617.769,528 726.224,192	77.084
8	617.769,528 726.224,192	9	617.787,192 726.268,074	47.304
9	617.787,192 726.268,074	10	617.794,096 726.285,224	18.488
10	617.794,096 726.285,224	1	617.785,054 726.289,112	9.842

** Lungimile segmentelor sunt determinate în planul de proiecţie Stereo 70 şi sunt rotunjite la 1 milimetru.
*** Distanţa dintre puncte este formată din segmente cumulate ce sunt mai mici decât valoarea 1 milimetru.

Document care conține date cu caracter personal, protejat de prevederile Regulamentului (UE) nr. 679/2016 și Legii 190/2018

DATE DESPRE IMOBILUL NR. 4899

Oficiul de Cadastru şi Publicitate Imobiliară BOTOSANI
Biroul de Cadastru şi Publicitate Imobiliară Dorohoi

A. Partea I. Descrierea imobilului

TEREN Intravilan

Adresa: Loc. Grivita, Jud. Botosani

Nr. Crt	Nr cadastral Nr. topografic	Suprafaţa* (mp)	Observaţii / Referinţe
A1	51187	915	Sector cadastral:11 Teren neimprejmuit; Conform titlului de proprietate, imobilul este situat in pc 10/1.

B. Partea II. Proprietari şi acte

Inscrieri privitoare la dreptul de proprietate şi alte drepturi reale		Referinţe
36938 / 27/11/2019		
Act Notarial nr. 30, din 31/01/2007 emis de BNP TEODORESCU DORINA - PRICOP LUIZA;		
B3	Intabulare, drept de PROPRIETATE, dobandit prin Succesiune, cota actuala 3/8, cota initiala 3/8	A1
	1) **CONSTANTIN VIORICA**, bun propriu	
B4	Intabulare, drept de PROPRIETATE, dobandit prin Succesiune, cota actuala 1/8, cota initiala 1/8	A1
	1) **CONSTANTIN VIORICA**, bun propriu	
Act Notarial nr. 85, din 28/11/2012 emis de BNP IOAN AMARIE (act notarial nr 5, Încheieire de rectificare din 02.03.2017, emis de BIN AMARIE IOAN);		
B7	Intabulare, drept de PROPRIETATE, dobandit prin Succesiune, cota actuala 1/6, cota initiala 1/6	A1
	1) **VORNICU SILVIA**, bun propriu	
Act Notarial nr. 73, din 05/12/2014 emis de BIN IORDACHE CRISTINA - CARMEN;		
B8	Intabulare, drept de PROPRIETATE, dobandit prin Succesiune, cota actuala 1/6, cota initiala 1/6	A1
	1) **BURLACU MARILENA**, bun propriu	
25107 / 28/07/2022		
Act Notarial nr. 234, din 18/07/2022 emis de SPN ANIŢEI și ASOCIAȚII (certificat de moștenitor);		
B9	Intabulare, drept de PROPRIETATE, dobandit prin Succesiune, cota actuala 1/6, cota initiala 1/6	A1
	1) **BURLACU CIPRIAN-VIOREL**, bun propriu	

C. Partea III. SARCINI .

Inscrieri privind dezmembramintele dreptului de proprietate, drepturi reale de garanţie şi sarcini	Referinţe
NU SUNT	

Document care conține date cu caracter personal, protejat de prevederile Regulamentului (UE) nr. 679/2016 și Legii 190/2018

Anexa Nr. 1 La Partea I

Teren

Nr cadastral	Suprafaţa (mp)*	Observaţii / Referinţe
51187	915	Conform titlului de proprietate, imobilul este situat in pc 10/1.

* Suprafaţa este determinată in planul de proiecţie Stereo 70.

DETALII LINIARE IMOBIL

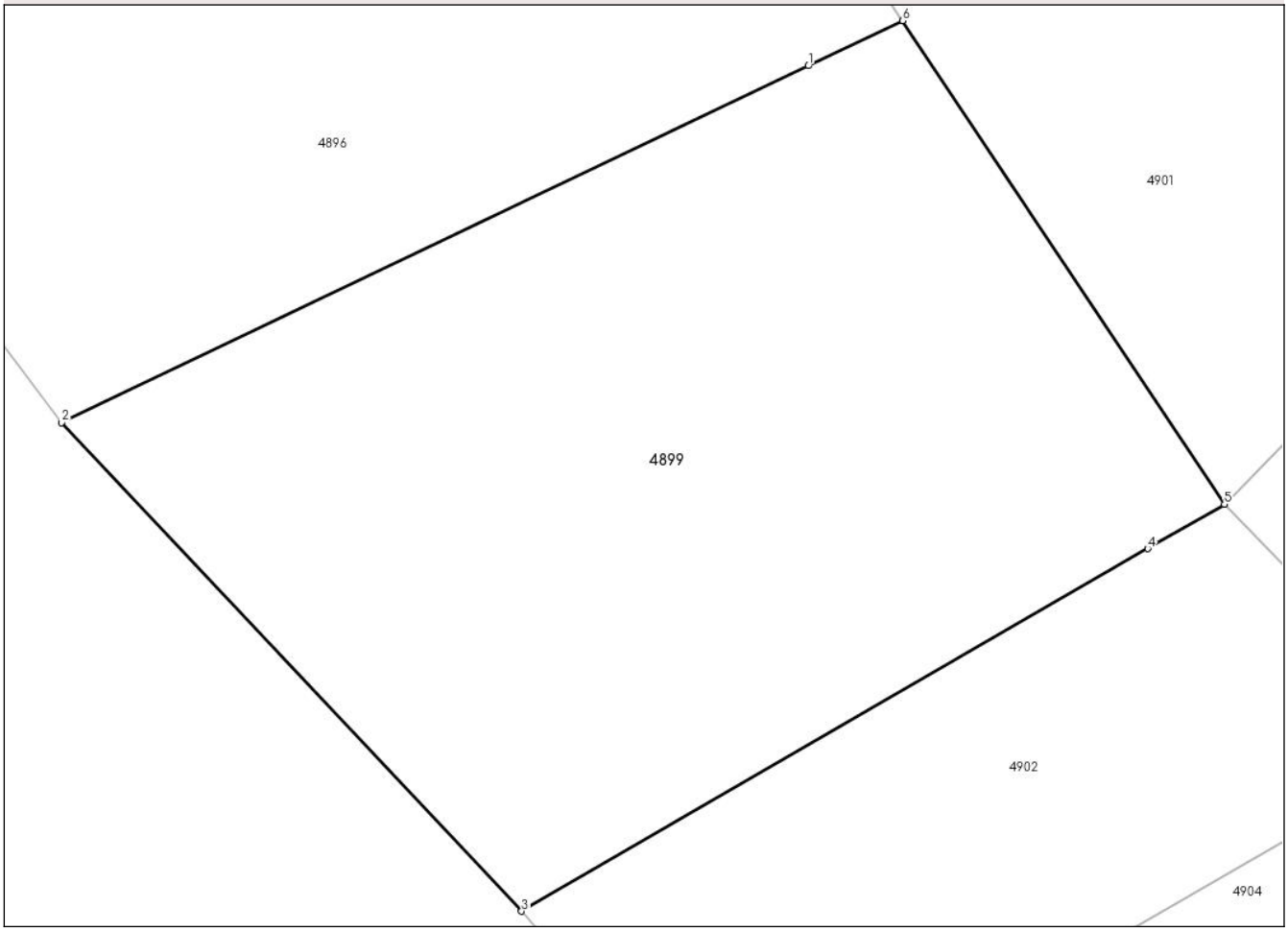

Date referitoare la teren

Crt	Categorie folosință	Intra vilan	Suprafaţa (mp)	Tarla	Parcelă	Nr. topo	Observaţii / Referinţe
1	arabil	DA	829	4	10/1	-	
2	pasune	DA	86	4	89	-	

Lungime Segmente
1) Valorile lungimilor segmentelor sunt obţinute din proiecţie în plan.

Punct început	X / Y	Punct sfârşit	X / Y	Lungime segment (** (m)
1	617.746,88 725.887,788	2	617.715,952 725.872,999	34.282
2	617.715,952 725.872,999	3	617.735,001 725.852,768	27.788
3	617.735,001 725.852,768	4	617.760,938 725.867,787	29.972
4	617.760,938 725.867,787	5	617.764,114 725.869,626	3.67

Document care conține date cu caracter personal, protejat de prevederile Regulamentului (UE) nr. 679/2016 și Legii 190/2018

Punct început	X / Y	Punct sfârşit	X / Y	Lungime segment (** (m)
5	617.764,114 725.869,626	6	617.750,785 725.889,656	24.06
6	617.750,785 725.889,656	1	617.746,88 725.887,788	4.329

** Lungimile segmentelor sunt determinate în planul de proiecţie Stereo 70 şi sunt rotunjite la 1 milimetru.
*** Distanţa dintre puncte este formată din segmente cumulate ce sunt mai mici decât valoarea 1 milimetru.

Document care conține date cu caracter personal, protejat de prevederile Regulamentului (UE) nr. 679/2016 și Legii 190/2018

DATE DESPRE IMOBILUL NR. 4900

Oficiul de Cadastru şi Publicitate Imobiliară BOTOSANI
Biroul de Cadastru şi Publicitate Imobiliară Dorohoi

A. Partea I. Descrierea imobilului

TEREN Extravilan

Adresa: Jud. Botosani

Nr. Crt	Nr cadastral Nr. topografic	Suprafaţa* (mp)	Observaţii / Referinţe
A1		1.020	Sector cadastral:11 Teren neimprejmuit; Conform titlului de proprietate, imobilul este situat in pc 94/30

B. Partea II. Proprietari şi acte

Inscrieri privitoare la dreptul de proprietate şi alte drepturi reale		Referinţe
/		
Act Administrativ nr. 96768, din 29/03/2002 emis de Comisia Judeteana Botosani;		
B1	Intabulare, drept de PROPRIETATE, dobandit prin Reconstituire, cota actuala 1/1	A1
	1) **CHIORESCU PARASCHIVA**, Lipsa CNP. 2) **NISTOR CONSTANTIN**, Lipsa CNP. 3) **NISTOR GHEORGHE**, Lipsa CNP. 4) **ŞURUBARU MARIA**, Lipsa CNP, bun comun.	

C. Partea III. SARCINI .

Inscrieri privind dezmembramintele dreptului de proprietate, drepturi reale de garanţie şi sarcini	Referinţe
NU SUNT	

Document care conține date cu caracter personal, protejat de prevederile Regulamentului (UE) nr. 679/2016 și Legii 190/2018

Anexa Nr. 1 La Partea I

Teren

Nr cadastral	Suprafaţa (mp)*	Observaţii / Referinţe
	1.020	Conform titlului de proprietate, imobilul este situat in pc 94/30

* Suprafaţa este determinată in planul de proiecţie Stereo 70.

DETALII LINIARE IMOBIL

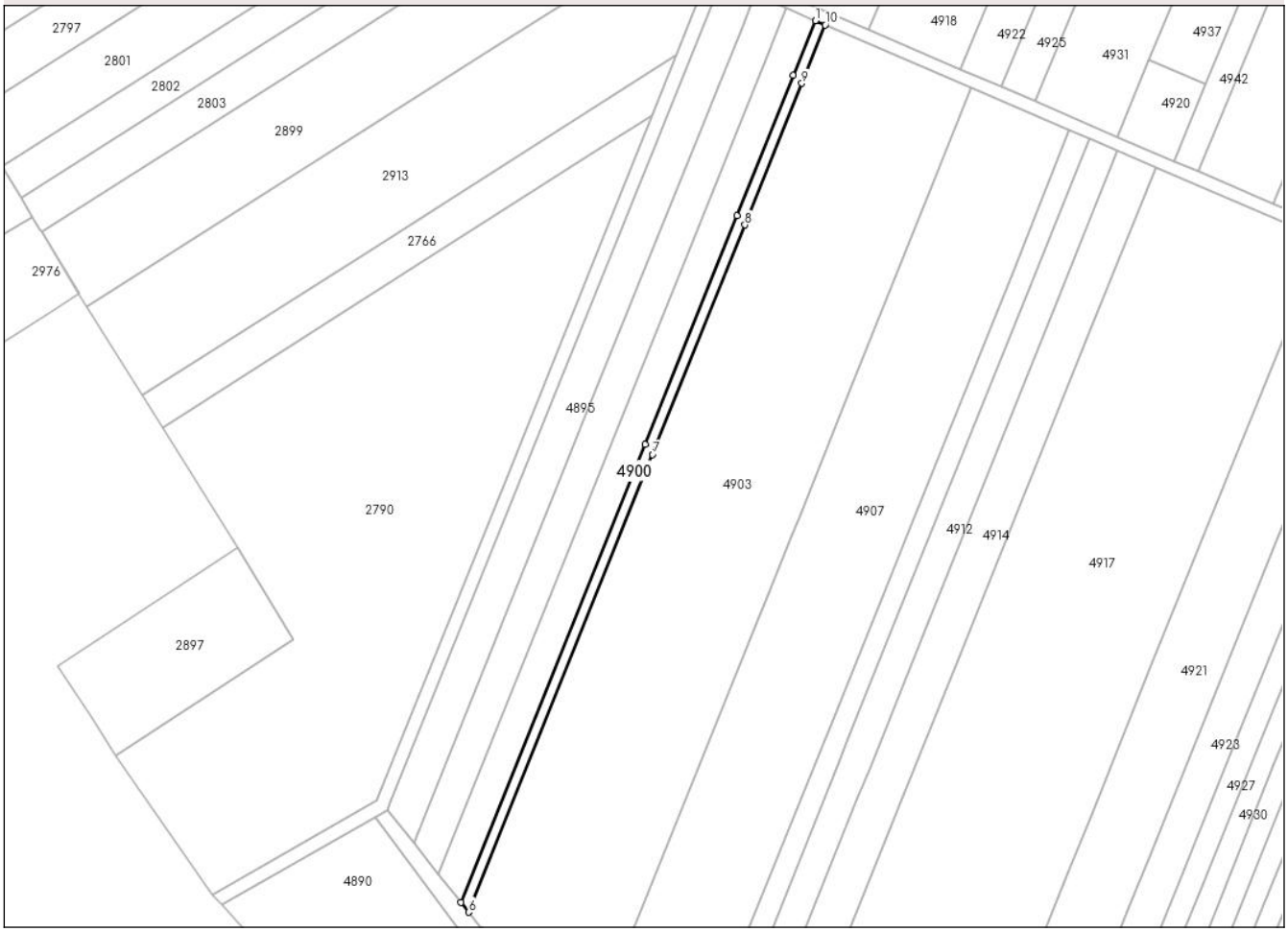

Date referitoare la teren

Crt	Categorie folosință	Intra vilan	Suprafaţa (mp)	Tarla	Parcelă	Nr. topo	Observaţii / Referinţe
1	arabil	NU	528	4	90	-	
2	arabil	NU	264	4	91	-	
3	pasune	NU	163	4	93	-	
4	arabil	NU	65	4	94/30	-	

Lungime Segmente
1) Valorile lungimilor segmentelor sunt obţinute din proiecţie în plan.

Punct început	X / Y	Punct sfârşit	X / Y	Lungime segment (** (m)
1	617.794,096 726.285,224	2	617.787,192 726.268,074	18.488
2	617.787,192 726.268,074	3	617.769,528 726.224,192	47.304
3	617.769,528 726.224,192	4	617.740,742 726.152,685	77.084

Document care conține date cu caracter personal, protejat de prevederile Regulamentului (UE) nr. 679/2016 și Legii 190/2018

Punct început	X / Y	Punct sfârşit	X / Y	Lungime segment (** (m)
4	617.740,742 726.152,685	5	617.683,041 726.009,347	154.516
5	617.683,041 726.009,347	6	617.685,49 726.006,275	3.929
6	617.685,49 726.006,275	7	617.743,128 726.149,456	154.347
7	617.743,128 726.149,456	8	617.772,067 726.221,344	77.494
8	617.772,067 726.221,344	9	617.789,901 726.265,646	47.757
9	617.789,901 726.265,646	10	617.797,238 726.283,873	19.648
10	617.797,238 726.283,873	1	617.794,096 726.285,224	3.42

** Lungimile segmentelor sunt determinate în planul de proiecţie Stereo 70 şi sunt rotunjite la 1 milimetru.
*** Distanţa dintre puncte este formată din segmente cumulate ce sunt mai mici decât valoarea 1 milimetru.

Document care conține date cu caracter personal, protejat de prevederile Regulamentului (UE) nr. 679/2016 și Legii 190/2018

DATE DESPRE IMOBILUL NR. 4901

Oficiul de Cadastru şi Publicitate Imobiliară BOTOSANI
Biroul de Cadastru şi Publicitate Imobiliară Dorohoi

A. Partea I. Descrierea imobilului

TEREN Necunoscut

Adresa: Loc. Grivita, Jud. Botosani

Nr. Crt	Nr cadastral Nr. topografic	Suprafaţa* (mp)	Observaţii / Referinţe
A1		7.000	Sector cadastral:11 Teren neimprejmuit;

B. Partea II. Proprietari şi acte

Inscrieri privitoare la dreptul de proprietate şi alte drepturi reale		Referinţe
/		
Act Normativ nr. 7, din 13/03/1996 emis de Parlamentul Romaniei;		
B1	Inscrierea posesiei, drept de PROPRIETATE, dobandit prin Lege, cota actuala 1/1	A1
	1) **NEIDENTIFICAT NEIDENTIFICAT**	
Act Normativ nr. 7., din 13/03/1996 emis de Parlamentul Romaniei ;		
B2	Se notează mențiunea de proprietar neidentificat, rezervă la dispoziția comisiei de fond funciar.	A1

C. Partea III. SARCINI .

Inscrieri privind dezmembramintele dreptului de proprietate, drepturi reale de garanţie şi sarcini	Referinţe
NU SUNT	

Document care conține date cu caracter personal, protejat de prevederile Regulamentului (UE) nr. 679/2016 și Legii 190/2018

Anexa Nr. 1 La Partea I

Teren

Nr cadastral	Suprafaţa (mp)*	Observaţii / Referinţe
	7.000	

* Suprafaţa este determinată in planul de proiecţie Stereo 70.

DETALII LINIARE IMOBIL

Date referitoare la teren

Crt	Categorie folosință	Intra vilan	Suprafaţa (mp)	Tarla	Parcelă	Nr. topo	Observaţii / Referinţe
1	pasune	NU	5.659	4	89	-	
2	arabil	NU	709	4	90	-	
3	pasune	DA	632	4	89	-	

Lungime Segmente
1) Valorile lungimilor segmentelor sunt obţinute din proiecţie în plan.

Punct început	X / Y	Punct sfârşit	X / Y	Lungime segment (** (m)
1	617.819,259 725.933,29	2	617.765,377 725.968,787	64.524
2	617.765,377 725.968,787	3	617.685,222 725.997,206	85.044
3	617.685,222 725.997,206	4	617.693,504 725.983,725	15.822
4	617.693,504 725.983,725	5	617.694,546 725.982,029	1.991

Document care conține date cu caracter personal, protejat de prevederile Regulamentului (UE) nr. 679/2016 și Legii 190/2018

Punct început	X / Y	Punct sfârşit	X / Y	Lungime segment (** (m)
5	617.694,546 725.982,029	6	617.699,794 725.973,486	10.026
6	617.699,794 725.973,486	7	617.708,509 725.959,3	16.649
7	617.708,509 725.959,3	8	617.720,845 725.937,892	24.708
8	617.720,845 725.937,892	9	617.722,052 725.935,843	2.378
9	617.722,052 725.935,843	10	617.736,678 725.911,007	28.823
10	617.736,678 725.911,007	11	617.750,785 725.889,656	25.59
11	617.750,785 725.889,656	12	617.764,114 725.869,626	24.06
12	617.764,114 725.869,626	13	617.769,791 725.875,419	8.111
13	617.769,791 725.875,419	14	617.823,66 725.930,39	76.965
14	617.823,66 725.930,39	1	617.819,259 725.933,29	5.271

** Lungimile segmentelor sunt determinate în planul de proiecţie Stereo 70 şi sunt rotunjite la 1 milimetru.
*** Distanţa dintre puncte este formată din segmente cumulate ce sunt mai mici decât valoarea 1 milimetru.

Document care conține date cu caracter personal, protejat de prevederile Regulamentului (UE) nr. 679/2016 și Legii 190/2018

DATE DESPRE IMOBILUL NR. 4902

Oficiul de Cadastru şi Publicitate Imobiliară BOTOSANI
Biroul de Cadastru şi Publicitate Imobiliară Dorohoi

A. Partea I. Descrierea imobilului

TEREN Intravilan

Adresa: Loc. Grivita, Jud. Botosani

Nr. Crt	Nr cadastral Nr. topografic	Suprafaţa* (mp)	Observaţii / Referinţe
A1	52945	450	Sector cadastral:11 Teren neimprejmuit; Conform titlului de proprietate, imobilul este situat in pc 89/5.

B. Partea II. Proprietari şi acte

Inscrieri privitoare la dreptul de proprietate şi alte drepturi reale		Referinţe
22343 / 05/07/2022		
Act Notarial nr. 3741, din 19/12/2008 emis de BNP GABRIEL TIBERIU PUSCASU;		
B3	Intabulare, drept de PROPRIETATE, dobandit prin Conventie, cota actuala 1/1, cota initiala 1/1	A1
	1) **SC SOIMII (FERME) SRL**, CIF:21889748, bun propriu	

C. Partea III. SARCINI .

Inscrieri privind dezmembramintele dreptului de proprietate, drepturi reale de garanţie şi sarcini	Referinţe
NU SUNT	

Document care conține date cu caracter personal, protejat de prevederile Regulamentului (UE) nr. 679/2016 și Legii 190/2018

Anexa Nr. 1 La Partea I

Teren

Nr cadastral	Suprafaţa (mp)*	Observaţii / Referinţe
52945	450	Conform titlului de proprietate, imobilul este situat in pc 89/5.

* Suprafaţa este determinată in planul de proiecţie Stereo 70.

DETALII LINIARE IMOBIL

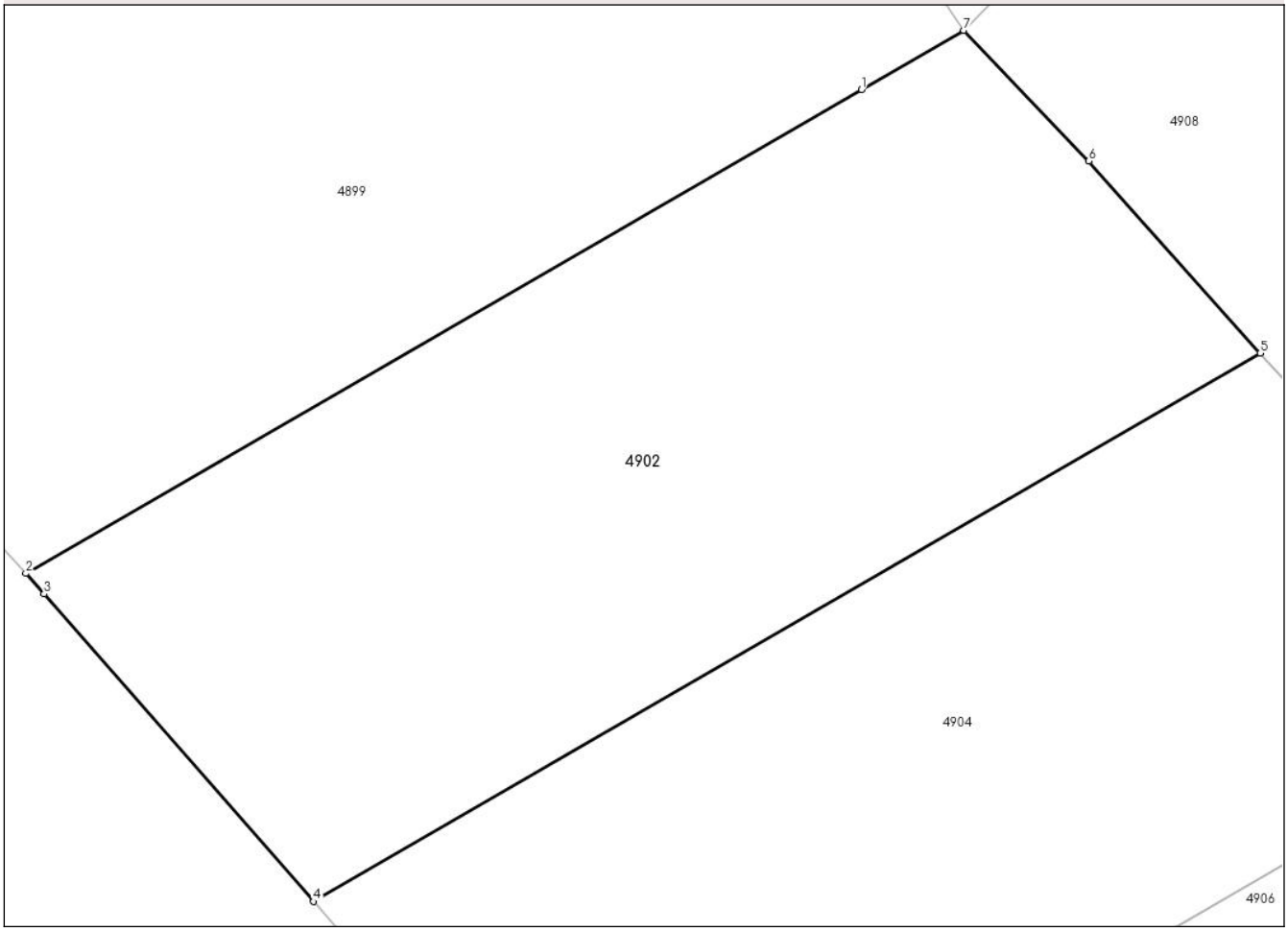

Date referitoare la teren

Crt	Categorie folosință	Intra vilan	Suprafaţa (mp)	Tarla	Parcelă	Nr. topo	Observaţii / Referinţe
1	pasune	DA	351	4	89/5	-	
2	arabil	DA	99	4	10	-	

Lungime Segmente
1) Valorile lungimilor segmentelor sunt obţinute din proiecţie în plan.

Punct început	X / Y	Punct sfârşit	X / Y	Lungime segment (** (m)
1	617.760,938 725.867,787	2	617.735,001 725.852,768	29.972
2	617.735,001 725.852,768	3	617.735,561 725.852,129	0.85
3	617.735,561 725.852,129	4	617.743,923 725.842,581	12.692
4	617.743,923 725.842,581	5	617.773,324 725.859,607	33.975

Document care conține date cu caracter personal, protejat de prevederile Regulamentului (UE) nr. 679/2016 și Legii 190/2018

Punct început	X / Y	Punct sfârşit	X / Y	Lungime segment (** (m)
5	617.773,324 725.859,607	6	617.768,003 725.865,572	7.993
6	617.768,003 725.865,572	7	617.764,114 725.869,626	5.618
7	617.764,114 725.869,626	1	617.760,938 725.867,787	3.67

** Lungimile segmentelor sunt determinate în planul de proiecţie Stereo 70 şi sunt rotunjite la 1 milimetru.
*** Distanţa dintre puncte este formată din segmente cumulate ce sunt mai mici decât valoarea 1 milimetru.

Document care conține date cu caracter personal, protejat de prevederile Regulamentului (UE) nr. 679/2016 și Legii 190/2018

DATE DESPRE IMOBILUL NR. 4903

Oficiul de Cadastru şi Publicitate Imobiliară BOTOSANI
Biroul de Cadastru şi Publicitate Imobiliară Dorohoi

A. Partea I. Descrierea imobilului

TEREN Extravilan

Adresa: Jud. Botosani

Nr. Crt	Nr cadastral Nr. topografic	Suprafaţa* (mp)	Observaţii / Referinţe
A1		15.000	Sector cadastral:11 Teren neimprejmuit;

B. Partea II. Proprietari şi acte

Inscrieri privitoare la dreptul de proprietate şi alte drepturi reale		Referinţe
/		
Act Normativ nr. 7, din 13/03/1996 emis de Parlamentul Romaniei;		
B1	Inscrierea posesiei, drept de PROPRIETATE, dobandit prin Lege, cota actuala 1/1	A1
	1) **NEIDENTIFICAT NEIDENTIFICAT**	
Act Normativ nr. 7., din 13/03/1996 emis de Parlamentul Romaniei ;		
B2	Se notează mențiunea de proprietar neidentificat, rezervă la dispoziția comisiei de fond funciar.	A1

C. Partea III. SARCINI .

Inscrieri privind dezmembramintele dreptului de proprietate, drepturi reale de garanţie şi sarcini	Referinţe
NU SUNT	

Document care conține date cu caracter personal, protejat de prevederile Regulamentului (UE) nr. 679/2016 și Legii 190/2018

Anexa Nr. 1 La Partea I

Teren

Nr cadastral	Suprafaţa (mp)*	Observaţii / Referinţe
	15.000	

* Suprafaţa este determinată in planul de proiecţie Stereo 70.

DETALII LINIARE IMOBIL

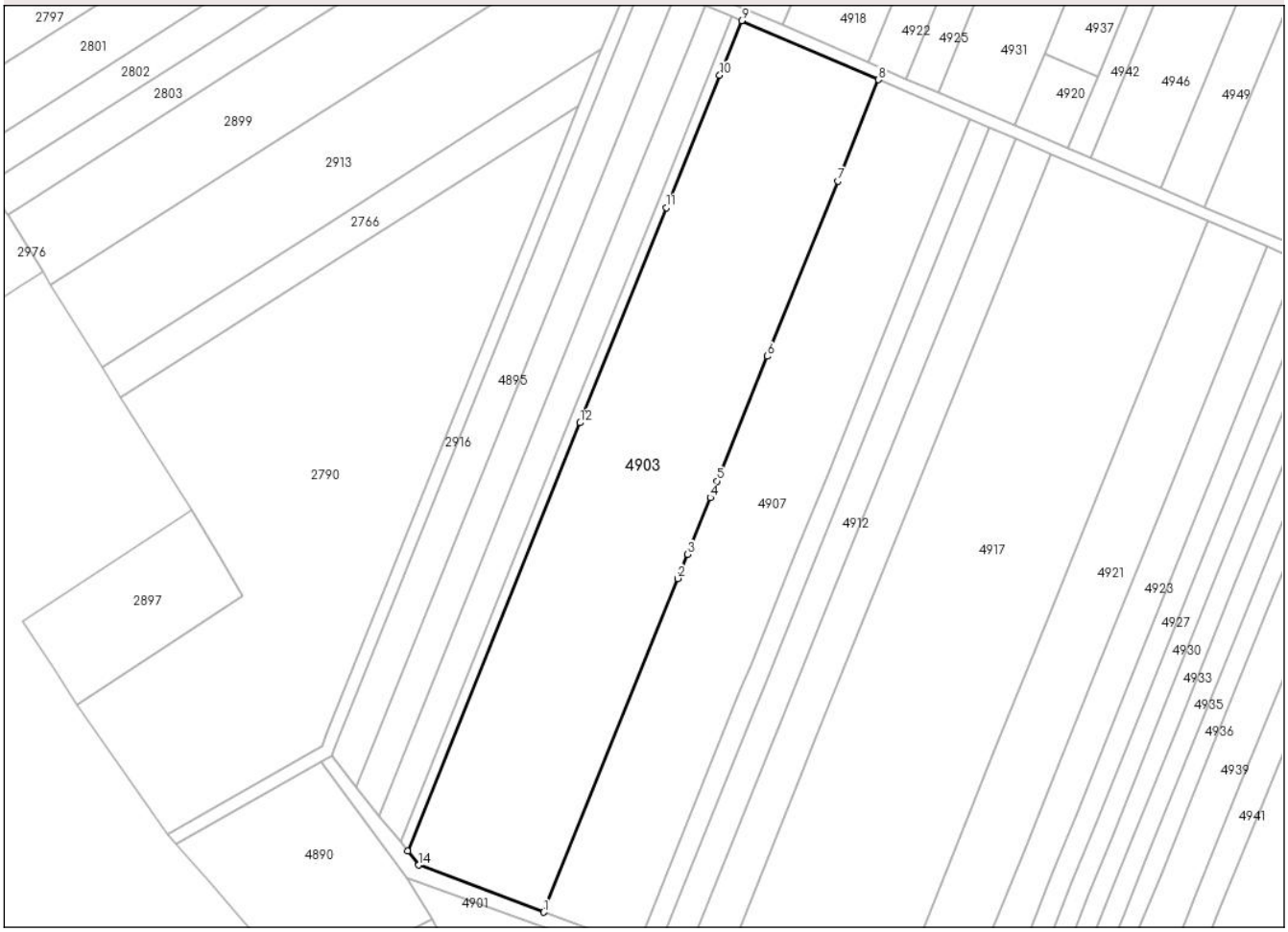

Date referitoare la teren

Crt	Categorie folosință	Intra vilan	Suprafaţa (mp)	Tarla	Parcelă	Nr. topo	Observaţii / Referinţe
1	arabil	NU	6.961	4	90	-	
2	pasune	NU	696	4	93	-	
3	ape statatoare	NU	190	4	92	-	
4	arabil	NU	3.126	4	91	-	
5	pasune	NU	2.626	4	93	-	
6	arabil	NU	1.401	4	94	-	

Lungime Segmente

1) Valorile lungimilor segmentelor sunt obţinute din proiecţie în plan.

Punct început	X / Y	Punct sfârşit	X / Y	Lungime segment (** (m)
1	617.731,01 725.985,895	2	617.775,905 726.097,422	120.224

Document care conține date cu caracter personal, protejat de prevederile Regulamentului (UE) nr. 679/2016 și Legii 190/2018

Punct început	X / Y	Punct sfârşit	X / Y	Lungime segment (** (m)
2	617.775,905 726.097,422	3	617.779,174 726.105,542	8.753
3	617.779,174 726.105,542	4	617.786,782 726.124,443	20.375
4	617.786,782 726.124,443	5	617.789,007 726.129,968	5.956
5	617.789,007 726.129,968	6	617.805,823 726.171,742	45.032
6	617.805,823 726.171,742	7	617.829,401 726.230,313	63.139
7	617.829,401 726.230,313	8	617.843,034 726.264,18	36.508
8	617.843,034 726.264,18	9	617.797,238 726.283,873	49.851
9	617.797,238 726.283,873	10	617.789,901 726.265,646	19.648
10	617.789,901 726.265,646	11	617.772,067 726.221,344	47.757
11	617.772,067 726.221,344	12	617.743,128 726.149,456	77.494
12	617.743,128 726.149,456	13	617.685,49 726.006,275	154.347
13	617.685,49 726.006,275	14	617.689,197 726.001,627	5.945
14	617.689,197 726.001,627	1	617.731,01 725.985,895	44.675

** Lungimile segmentelor sunt determinate în planul de proiecţie Stereo 70 şi sunt rotunjite la 1 milimetru.
*** Distanţa dintre puncte este formată din segmente cumulate ce sunt mai mici decât valoarea 1 milimetru.

Document care conține date cu caracter personal, protejat de prevederile Regulamentului (UE) nr. 679/2016 și Legii 190/2018

DATE DESPRE IMOBILUL NR. 4904

Oficiul de Cadastru şi Publicitate Imobiliară BOTOSANI
Biroul de Cadastru şi Publicitate Imobiliară Dorohoi

A. Partea I. Descrierea imobilului

TEREN Intravilan

Adresa: Loc. Grivita, Jud. Botosani

Nr. Crt	Nr cadastral Nr. topografic	Suprafaţa* (mp)	Observaţii / Referinţe
A1		480	Sector cadastral:11 Teren neimprejmuit;

B. Partea II. Proprietari şi acte

Inscrieri privitoare la dreptul de proprietate şi alte drepturi reale		Referinţe
/		
Act Administrativ nr. 90371, din 29/11/2000 emis de Comisia Judeteana Botosani;		
B1	Intabulare, drept de PROPRIETATE, dobandit prin Reconstituire, cota actuala 1/1	A1
	1) **GHIORGHIESCU AGLAIA**, Lipsa CNP, bun propriu.	

C. Partea III. SARCINI .

Inscrieri privind dezmembramintele dreptului de proprietate, drepturi reale de garanţie şi sarcini	Referinţe
NU SUNT	

Document care conține date cu caracter personal, protejat de prevederile Regulamentului (UE) nr. 679/2016 și Legii 190/2018

Anexa Nr. 1 La Partea I

Teren

Nr cadastral	Suprafaţa (mp)*	Observaţii / Referinţe
	480	

* Suprafaţa este determinată in planul de proiecţie Stereo 70.

DETALII LINIARE IMOBIL

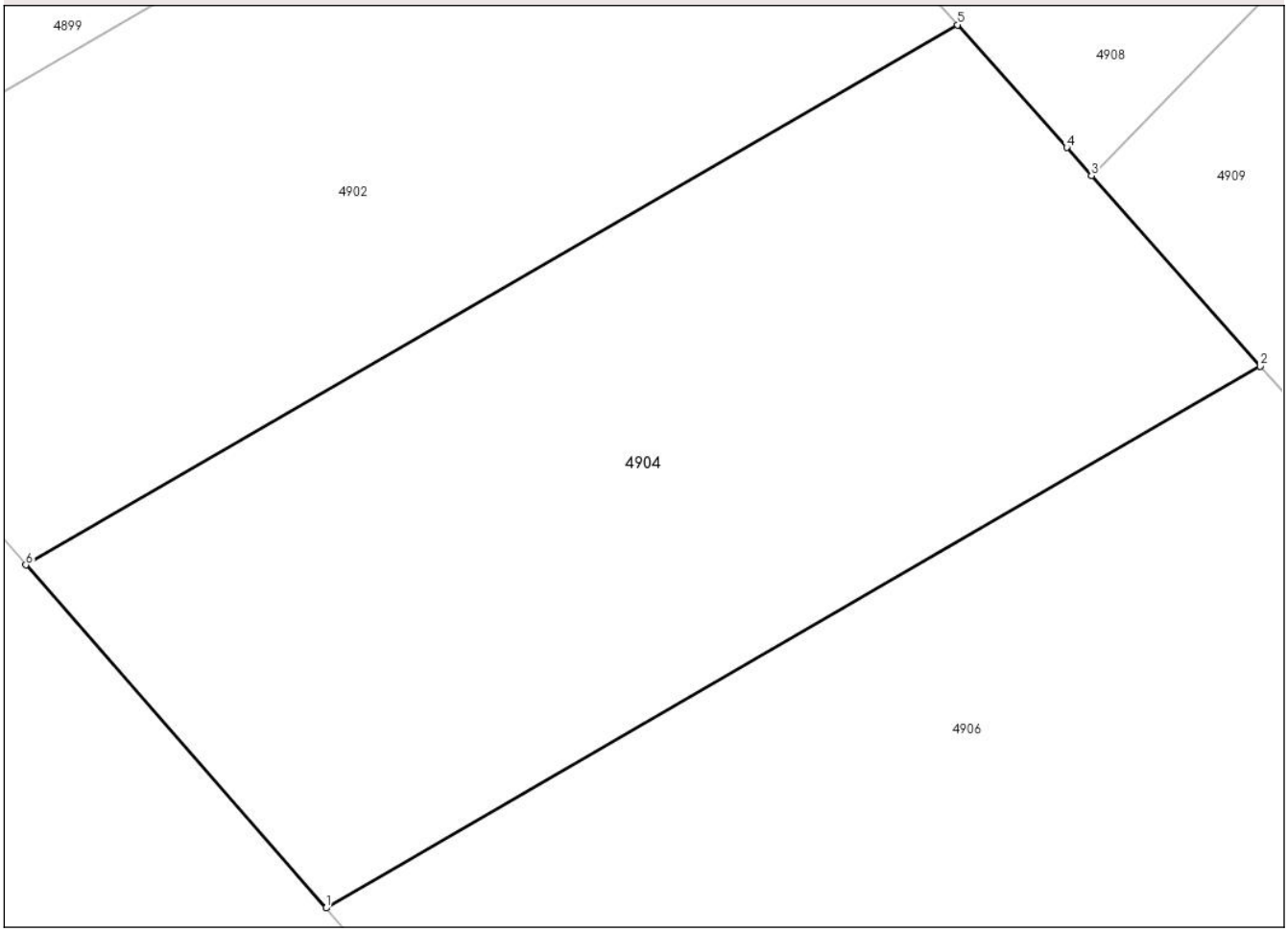

Date referitoare la teren

Crt	Categorie folosință	Intra vilan	Suprafaţa (mp)	Tarla	Parcelă	Nr. topo	Observaţii / Referinţe
1	pasune	DA	480	4	89/2	-	

Lungime Segmente
1) Valorile lungimilor segmentelor sunt obţinute din proiecţie în plan.

Punct început	X / Y	Punct sfârşit	X / Y	Lungime segment (** (m)
1	617.753,395 725.831,767	2	617.782,881 725.848,841	34.073
2	617.782,881 725.848,841	3	617.777,552 725.854,861	8.04
3	617.777,552 725.854,861	4	617.776,771 725.855,743	1.178
4	617.776,771 725.855,743	5	617.773,324 725.859,607	5.178
5	617.773,324 725.859,607	6	617.743,923 725.842,581	33.975

Document care conține date cu caracter personal, protejat de prevederile Regulamentului (UE) nr. 679/2016 și Legii 190/2018

Punct început	X / Y	Punct sfârşit	X / Y	Lungime segment (** (m)
6	617.743,923 725.842,581	1	617.753,395 725.831,767	14.376

** Lungimile segmentelor sunt determinate în planul de proiecţie Stereo 70 şi sunt rotunjite la 1 milimetru.
*** Distanţa dintre puncte este formată din segmente cumulate ce sunt mai mici decât valoarea 1 milimetru.

Document care conține date cu caracter personal, protejat de prevederile Regulamentului (UE) nr. 679/2016 și Legii 190/2018

DATE DESPRE IMOBILUL NR. 4905

Oficiul de Cadastru şi Publicitate Imobiliară BOTOSANI
Biroul de Cadastru şi Publicitate Imobiliară Dorohoi

A. Partea I. Descrierea imobilului

TEREN Extravilan

Adresa: Jud. Botosani

Nr. Crt	Nr cadastral Nr. topografic	Suprafaţa* (mp)	Observaţii / Referinţe
A1		2.229	Sector cadastral:11 Teren neimprejmuit;

B. Partea II. Proprietari şi acte

Inscrieri privitoare la dreptul de proprietate şi alte drepturi reale		Referinţe
/		
Act Normativ nr. 7, din 13/03/1996 emis de Parlamentul Romaniei;		
B1	Inscrierea posesiei, drept de PROPRIETATE, dobandit prin Lege, cota actuala 1/1	A1
	1) **NEIDENTIFICAT NEIDENTIFICAT**	
Act Normativ nr. 7., din 13/03/1996 emis de Parlamentul Romaniei ;		
B2	Se notează mențiunea de proprietar neidentificat, rezervă la dispoziția comisiei de fond funciar.	A1

C. Partea III. SARCINI .

Inscrieri privind dezmembramintele dreptului de proprietate, drepturi reale de garanţie şi sarcini	Referinţe
NU SUNT	

Document care conține date cu caracter personal, protejat de prevederile Regulamentului (UE) nr. 679/2016 și Legii 190/2018

Anexa Nr. 1 La Partea I

Teren

Nr cadastral	Suprafaţa (mp)*	Observaţii / Referinţe
	2.229	

* Suprafaţa este determinată in planul de proiecţie Stereo 70.

DETALII LINIARE IMOBIL

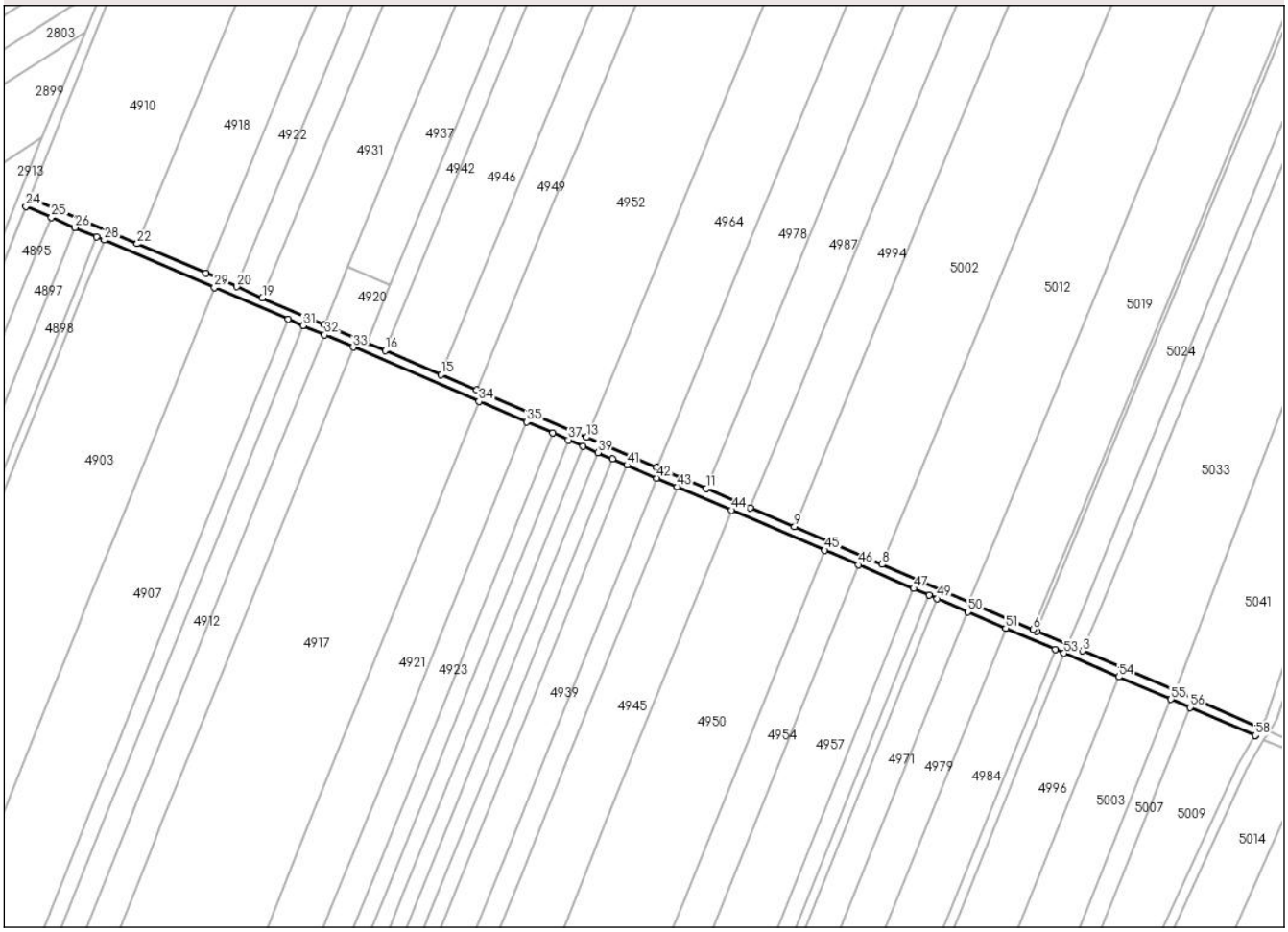

Date referitoare la teren

Crt	Categorie folosință	Intra vilan	Suprafaţa (mp)	Tarla	Parcelă	Nr. topo	Observaţii / Referinţe
1	drum	NU	2.229	4	94	-	

Lungime Segmente

1) Valorile lungimilor segmentelor sunt obţinute din proiecţie în plan.

Punct început	X / Y	Punct sfârşit	X / Y	Lungime segment
1	618.278,236 726.081,393	2	618.243,02 726.096,536	38.334
4	618.198,229 726.115,797	5	618.185,252 726.121,377	14.126
7	618.157,049 726.133,505	8	618.120,827 726.149,08	39.429
10	618.066,044 726.172,638	11	618.047,573 726.180,58	20.106
13	617.997,931 726.201,927	14	617.952,278 726.221,558	49.695
16	617.914,153 726.237,953	17	617.906,466 726.241,258	8.367

Punct început	X / Y	Punct sfârşit	X / Y	Lungime segment
2	618.243,02 726.096,536	3	618.204,362 726.113,16	42.081
5	618.185,252 726.121,377	6	618.183,739 726.122,028	1.647
8	618.120,827 726.149,08	9	618.084,444 726.164,725	39.604
11	618.047,573 726.180,58	12	618.027,096 726.189,386	22.29
14	617.952,278 726.221,558	15	617.937,433 726.227,942	16.16
17	617.906,466 726.241,258	18	617.888,751 726.248,876	19.284

Punct început	X / Y	Punct sfârşit	X / Y	Lungime segment
3	618.204,362 726.113,16	4	618.198,229 726.115,797	6.676
6	618.183,739 726.122,028	7	618.157,049 726.133,505	29.053
9	618.084,444 726.164,725	10	618.066,044 726.172,638	20.029
12	618.027,096 726.189,386	13	617.997,931 726.201,927	31.747
15	617.937,433 726.227,942	16	617.914,153 726.237,953	25.341
18	617.888,751 726.248,876	19	617.863,026 726.259,938	28.003

Document care conține date cu caracter personal, protejat de prevederile Regulamentului (UE) nr. 679/2016 și Legii 190/2018

Punct început	X / Y	Punct sfârşit	X / Y	Lungime segment
19	617.863,026 726.259,938	20	617.852,39 726.264,511	11.577
22	617.810,912 726.282,347	23	617.766,102 726.301,616	48.777
25	617.775,206 726.293,347	26	617.785,054 726.289,112	10.72
28	617.797,238 726.283,873	29	617.843,034 726.264,18	49.851
31	617.879,959 726.248,302	32	617.888,864 726.244,473	9.693
34	617.953,109 726.216,847	35	617.972,987 726.208,299	21.638
37	617.990,34 726.200,837	38	617.996,48 726.198,197	6.684
40	618.008,791 726.192,903	41	618.014,777 726.190,329	6.516
43	618.035,627 726.181,363	44	618.058,273 726.171,625	24.651
46	618.111,137 726.148,893	47	618.134,002 726.139,061	24.889
49	618.143,841 726.134,83	50	618.156,603 726.129,342	13.892
52	618.192,909 726.113,73	53	618.196,619 726.112,135	4.038
55	618.241,063 726.093,024	56	618.248,954 726.089,63	8.59
58	618.276,126 726.078,002	1	618.278,236 726.081,393	3.994

Punct început	X / Y	Punct sfârşit	X / Y	Lungime segment
20	617.852,39 726.264,511	21	617.839,521 726.270,045	14.008
23	617.766,102 726.301,616	24	617.764,608 726.297,904	4.001
26	617.785,054 726.289,112	27	617.794,096 726.285,224	9.842
29	617.843,034 726.264,18	30	617.873,745 726.250,974	33.43
32	617.888,864 726.244,473	33	617.900,759 726.239,358	12.948
35	617.972,987 726.208,299	36	617.983,748 726.203,672	11.714
38	617.996,48 726.198,197	39	618.002,63 726.195,552	6.695
41	618.014,777 726.190,329	42	618.027,17 726.185,0	13.49
44	618.058,273 726.171,625	45	618.097,009 726.154,968	42.166
47	618.134,002 726.139,061	48	618.140,459 726.136,284	7.029
50	618.156,603 726.129,342	51	618.172,305 726.122,59	17.092
53	618.196,619 726.112,135	54	618.219,428 726.102,327	24.828
56	618.248,954 726.089,63	57	618.276,099 726.077,958	29.548

Punct început	X / Y	Punct sfârşit	X / Y	Lungime segment
21	617.839,521 726.270,045	22	617.810,912 726.282,347	31.142
24	617.764,608 726.297,904	25	617.775,206 726.293,347	11.536
27	617.794,096 726.285,224	28	617.797,238 726.283,873	3.42
30	617.873,745 726.250,974	31	617.879,959 726.248,302	6.764
33	617.900,759 726.239,358	34	617.953,109 726.216,847	56.985
36	617.983,748 726.203,672	37	617.990,34 726.200,837	7.176
39	618.002,63 726.195,552	40	618.008,791 726.192,903	6.706
42	618.027,17 726.185,0	43	618.035,627 726.181,363	9.206
45	618.097,009 726.154,968	46	618.111,137 726.148,893	15.379
48	618.140,459 726.136,284	49	618.143,841 726.134,83	3.681
51	618.172,305 726.122,59	52	618.192,909 726.113,73	22.428
54	618.219,428 726.102,327	55	618.241,063 726.093,024	23.55
57	618.276,099 726.077,958	58	618.276,126 726.078,002	0.052

** Lungimile segmentelor sunt determinate în planul de proiecţie Stereo 70 şi sunt rotunjite la 1 milimetru.
*** Distanţa dintre puncte este formată din segmente cumulate ce sunt mai mici decât valoarea 1 milimetru.

Document care conține date cu caracter personal, protejat de prevederile Regulamentului (UE) nr. 679/2016 și Legii 190/2018

DATE DESPRE IMOBILUL NR. 4906

Oficiul de Cadastru şi Publicitate Imobiliară BOTOSANI
Biroul de Cadastru şi Publicitate Imobiliară Dorohoi

A. Partea I. Descrierea imobilului

TEREN Intravilan

Adresa: Loc. Grivita, Jud. Botosani

Nr. Crt	Nr cadastral Nr. topografic	Suprafaţa* (mp)	Observaţii / Referinţe
A1	50103	1.283	Sector cadastral:11 Teren neimprejmuit;

B. Partea II. Proprietari şi acte

Inscrieri privitoare la dreptul de proprietate şi alte drepturi reale		Referinţe
21882 / 02/12/2011		
Act Notarial nr. 1345, din 30/11/2011 emis de BNP 'VALENTINA PODUT';		
B3	Intabulare, drept de PROPRIETATE, dobandit prin Conventie, cota actuala 1/1, cota initiala 1/1	A1
	1) **BALTARIU ELENA**, , bun propriu	

C. Partea III. SARCINI .

Inscrieri privind dezmembramintele dreptului de proprietate, drepturi reale de garanţie şi sarcini	Referinţe
NU SUNT	

Document care conține date cu caracter personal, protejat de prevederile Regulamentului (UE) nr. 679/2016 și Legii 190/2018

Anexa Nr. 1 La Partea I

Teren

Nr cadastral	Suprafaţa (mp)*	Observaţii / Referinţe
50103	1.283	

* Suprafaţa este determinată in planul de proiecţie Stereo 70.

DETALII LINIARE IMOBIL

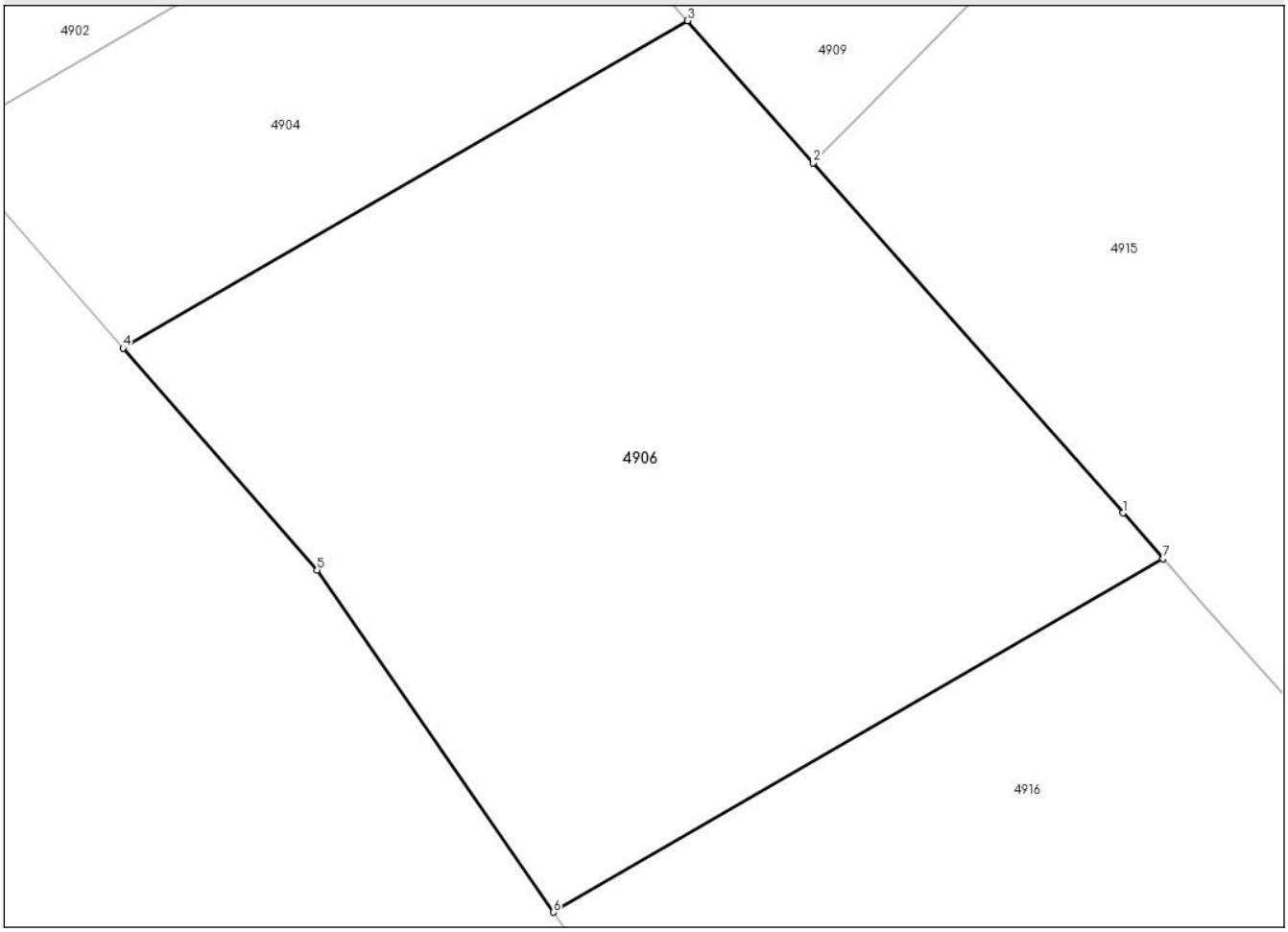

Date referitoare la teren

Crt	Categorie folosință	Intra vilan	Suprafaţa (mp)	Tarla	Parcelă	Nr. topo	Observaţii / Referinţe
1	pasune	DA	1.283	4	89/6	-	

Lungime Segmente
1) Valorile lungimilor segmentelor sunt obţinute din proiecţie în plan.

Punct început	X / Y	Punct sfârşit	X / Y	Lungime segment (** (m)
1	617.805,618 725.823,159	2	617.789,449 725.841,424	24.394
2	617.789,449 725.841,424	3	617.782,881 725.848,841	9.907
3	617.782,881 725.848,841	4	617.753,395 725.831,767	34.073
4	617.753,395 725.831,767	5	617.763,537 725.820,186	15.394
5	617.763,537 725.820,186	6	617.775,886 725.802,332	21.709

Document care conține date cu caracter personal, protejat de prevederile Regulamentului (UE) nr. 679/2016 și Legii 190/2018

Punct început	X / Y	Punct sfârşit	X / Y	Lungime segment (** (m)
6	617.775,886 725.802,332	7	617.807,731 725.820,773	36.799
7	617.807,731 725.820,773	1	617.805,618 725.823,159	3.187

** Lungimile segmentelor sunt determinate în planul de proiecţie Stereo 70 şi sunt rotunjite la 1 milimetru.
*** Distanţa dintre puncte este formată din segmente cumulate ce sunt mai mici decât valoarea 1 milimetru.

DATE DESPRE IMOBILUL NR. 4907

Oficiul de Cadastru şi Publicitate Imobiliară BOTOSANI
Biroul de Cadastru şi Publicitate Imobiliară Dorohoi

A. Partea I. Descrierea imobilului

TEREN Extravilan

Adresa: Jud. Botosani

Nr. Crt	Nr cadastral Nr. topografic	Suprafaţa* (mp)	Observaţii / Referinţe
A1		10.000	Sector cadastral:11 Teren neimprejmuit;

B. Partea II. Proprietari şi acte

Inscrieri privitoare la dreptul de proprietate şi alte drepturi reale		Referinţe
/		
Act Normativ nr. 7, din 13/03/1996 emis de Parlamentul Romaniei;		
B1	Inscrierea posesiei, drept de PROPRIETATE, dobandit prin Lege, cota actuala 1/1	A1
	1) **NEIDENTIFICAT NEIDENTIFICAT**	
Act Normativ nr. 7., din 13/03/1996 emis de Parlamentul Romaniei ;		
B2	Se notează mențiunea de proprietar neidentificat, rezervă la dispoziția comisiei de fond funciar.	A1

C. Partea III. SARCINI .

Inscrieri privind dezmembramintele dreptului de proprietate, drepturi reale de garanţie şi sarcini	Referinţe
NU SUNT	

Document care conține date cu caracter personal, protejat de prevederile Regulamentului (UE) nr. 679/2016 și Legii 190/2018

Anexa Nr. 1 La Partea I

Teren

Nr cadastral	Suprafaţa (mp)*	Observaţii / Referinţe
	10.000	

* Suprafaţa este determinată in planul de proiecţie Stereo 70.

DETALII LINIARE IMOBIL

Date referitoare la teren

Crt	Categorie folosință	Intra vilan	Suprafaţa (mp)	Tarla	Parcelă	Nr. topo	Observaţii / Referinţe
1	arabil	NU	3.564	4	90	-	
2	pasune	NU	319	4	93	-	
3	ape statatoare	NU	990	4	92	-	
4	pasune	NU	275	4	93	-	
5	arabil	NU	980	4	91	-	
6	pasune	NU	2.466	4	93	-	
7	arabil	NU	1.406	4	94	-	

Lungime Segmente

1) Valorile lungimilor segmentelor sunt obţinute din proiecţie în plan.

Punct început	X / Y	Punct sfârşit	X / Y	Lungime segment (** (m)
1	617.825,734 726.131,707	2	617.855,97 726.206,819	80.969

Document care conține date cu caracter personal, protejat de prevederile Regulamentului (UE) nr. 679/2016 și Legii 190/2018

Punct început	X / Y	Punct sfârşit	X / Y	Lungime segment (** (m)
2	617.855,97 726.206,819	3	617.873,745 726.250,974	47.598
3	617.873,745 726.250,974	4	617.843,034 726.264,18	33.43
4	617.843,034 726.264,18	5	617.829,401 726.230,313	36.508
5	617.829,401 726.230,313	6	617.805,823 726.171,742	63.139
6	617.805,823 726.171,742	7	617.789,007 726.129,968	45.032
7	617.789,007 726.129,968	8	617.786,782 726.124,443	5.956
8	617.786,782 726.124,443	9	617.779,174 726.105,542	20.375
9	617.779,174 726.105,542	10	617.775,905 726.097,422	8.753
10	617.775,905 726.097,422	11	617.731,01 725.985,895	120.224
11	617.731,01 725.985,895	12	617.762,298 725.974,123	33.429
12	617.762,298 725.974,123	13	617.796,982 726.060,283	92.879
13	617.796,982 726.060,283	14	617.800,357 726.068,667	9.038
14	617.800,357 726.068,667	15	617.815,121 726.105,344	39.537
15	617.815,121 726.105,344	1	617.825,734 726.131,707	28.419

** Lungimile segmentelor sunt determinate în planul de proiecţie Stereo 70 şi sunt rotunjite la 1 milimetru.
*** Distanţa dintre puncte este formată din segmente cumulate ce sunt mai mici decât valoarea 1 milimetru.

Document care conține date cu caracter personal, protejat de prevederile Regulamentului (UE) nr. 679/2016 și Legii 190/2018

DATE DESPRE IMOBILUL NR. 4908

Oficiul de Cadastru şi Publicitate Imobiliară BOTOSANI
Biroul de Cadastru şi Publicitate Imobiliară Dorohoi

A. Partea I. Descrierea imobilului

TEREN Necunoscut

Adresa: Loc. Grivita, Jud. Botosani

Nr. Crt	Nr cadastral Nr. topografic	Suprafaţa* (mp)	Observaţii / Referinţe
A1		1.800	Sector cadastral:11 Teren neimprejmuit; Conform titlului de proprietate, imobilul este situat in pc 90/28

B. Partea II. Proprietari şi acte

Inscrieri privitoare la dreptul de proprietate şi alte drepturi reale		Referinţe
/		
Act Administrativ nr. 113500, din 01/07/2002 emis de Comisia Judeteana Botosani;		
B1	Intabulare, drept de PROPRIETATE, dobandit prin Reconstituire, cota actuala 1/1	A1
	1) **BURLACU NECULAI**, Lipsa CNP, bun propriu.	

C. Partea III. SARCINI .

Inscrieri privind dezmembramintele dreptului de proprietate, drepturi reale de garanţie şi sarcini	Referinţe
NU SUNT	

Document care conține date cu caracter personal, protejat de prevederile Regulamentului (UE) nr. 679/2016 și Legii 190/2018

Anexa Nr. 1 La Partea I

Teren

Nr cadastral	Suprafaţa (mp)*	Observaţii / Referinţe
	1.800	Conform titlului de proprietate, imobilul este situat in pc 90/28

* Suprafaţa este determinată in planul de proiecţie Stereo 70.

DETALII LINIARE IMOBIL

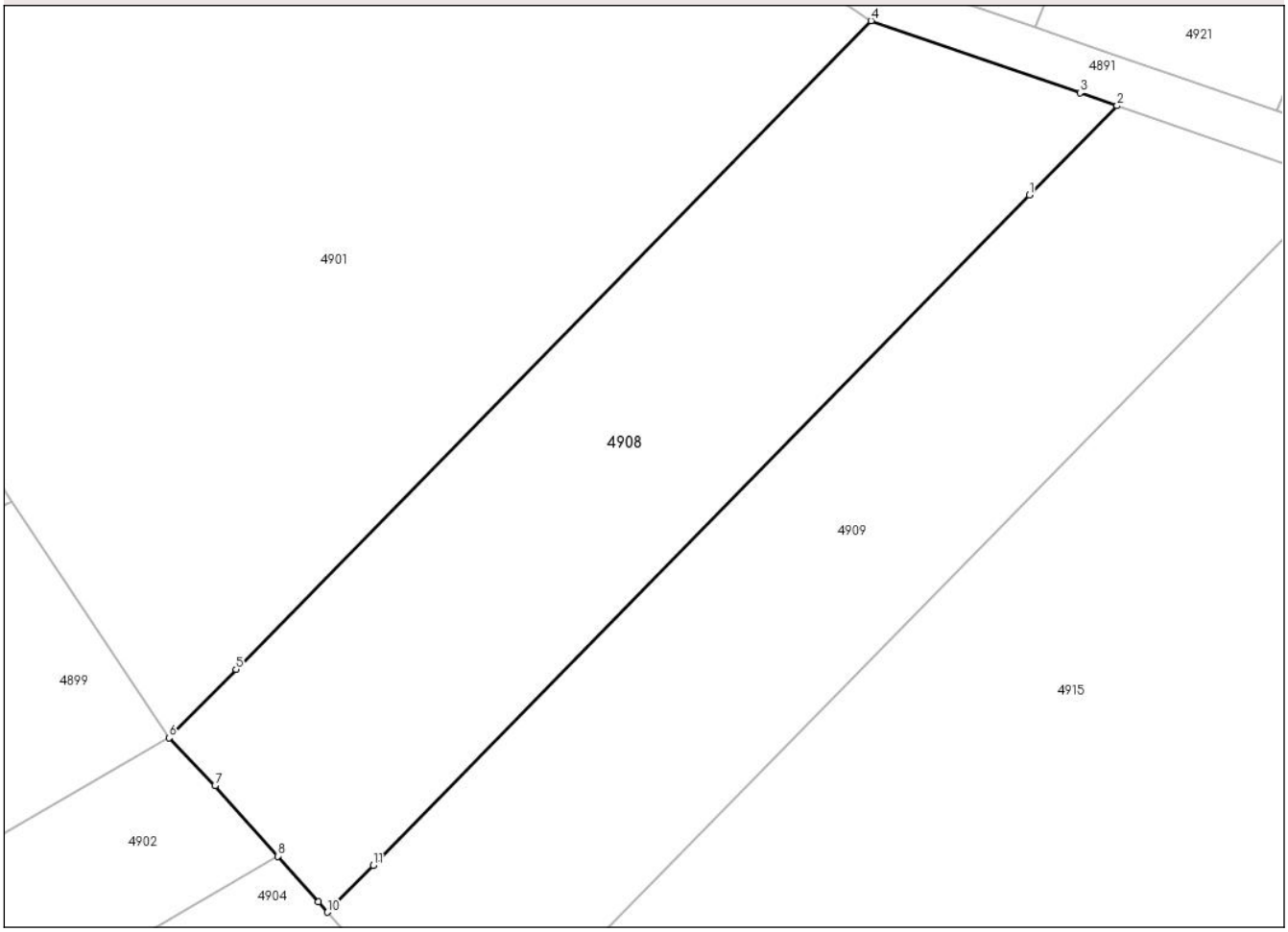

Date referitoare la teren

Crt	Categorie folosință	Intra vilan	Suprafaţa (mp)	Tarla	Parcelă	Nr. topo	Observaţii / Referinţe
1	pasune	NU	1.649	4	89	-	
2	pasune	DA	135	4	89	-	
3	pasune	NU	16	4	90/28	-	

Lungime Segmente
1) Valorile lungimilor segmentelor sunt obţinute din proiecţie în plan.

Punct început	X / Y	Punct sfârşit	X / Y	Lungime segment (** (m)
1	617.837,096 725.915,613	2	617.844,517 725.923,184	10.601
2	617.844,517 725.923,184	3	617.841,37 725.924,271	3.329
3	617.841,37 725.924,271	4	617.823,66 725.930,39	18.737
4	617.823,66 725.930,39	5	617.769,791 725.875,419	76.965

Document care conține date cu caracter personal, protejat de prevederile Regulamentului (UE) nr. 679/2016 și Legii 190/2018

Punct început	X / Y	Punct sfârşit	X / Y	Lungime segment (** (m)
5	617.769,791 725.875,419	6	617.764,114 725.869,626	8.111
6	617.764,114 725.869,626	7	617.768,003 725.865,572	5.618
7	617.768,003 725.865,572	8	617.773,324 725.859,607	7.993
8	617.773,324 725.859,607	9	617.776,771 725.855,743	5.178
9	617.776,771 725.855,743	10	617.777,552 725.854,861	1.178
10	617.777,552 725.854,861	11	617.781,439 725.858,827	5.553
11	617.781,439 725.858,827	1	617.837,096 725.915,613	79.513

** Lungimile segmentelor sunt determinate în planul de proiecţie Stereo 70 şi sunt rotunjite la 1 milimetru.
*** Distanţa dintre puncte este formată din segmente cumulate ce sunt mai mici decât valoarea 1 milimetru.

Document care conține date cu caracter personal, protejat de prevederile Regulamentului (UE) nr. 679/2016 și Legii 190/2018

DATE DESPRE IMOBILUL NR. 4909

Oficiul de Cadastru şi Publicitate Imobiliară BOTOSANI
Biroul de Cadastru şi Publicitate Imobiliară Dorohoi

A. Partea I. Descrierea imobilului

TEREN Necunoscut

Adresa: Loc. Grivita, Jud. Botosani

Nr. Crt	Nr cadastral Nr. topografic	Suprafaţa* (mp)	Observaţii / Referinţe
A1		1.800	Sector cadastral:11 Teren neimprejmuit;

B. Partea II. Proprietari şi acte

Inscrieri privitoare la dreptul de proprietate şi alte drepturi reale		Referinţe
/		
Act Normativ nr. 7, din 13/03/1996 emis de Parlamentul Romaniei;		
B1	Inscrierea posesiei, drept de PROPRIETATE, dobandit prin Lege, cota actuala 1/1	A1
	1) **NEIDENTIFICAT NEIDENTIFICAT**	
Act Normativ nr. 7., din 13/03/1996 emis de Parlamentul Romaniei ;		
B2	Se notează mențiunea de proprietar neidentificat, rezervă la dispoziția comisiei de fond funciar.	A1

C. Partea III. SARCINI .

Inscrieri privind dezmembramintele dreptului de proprietate, drepturi reale de garanţie şi sarcini	Referinţe
NU SUNT	

Document care conține date cu caracter personal, protejat de prevederile Regulamentului (UE) nr. 679/2016 și Legii 190/2018

Anexa Nr. 1 La Partea I

Teren

Nr cadastral	Suprafaţa (mp)*	Observaţii / Referinţe
	1.800	

* Suprafaţa este determinată in planul de proiecţie Stereo 70.

DETALII LINIARE IMOBIL

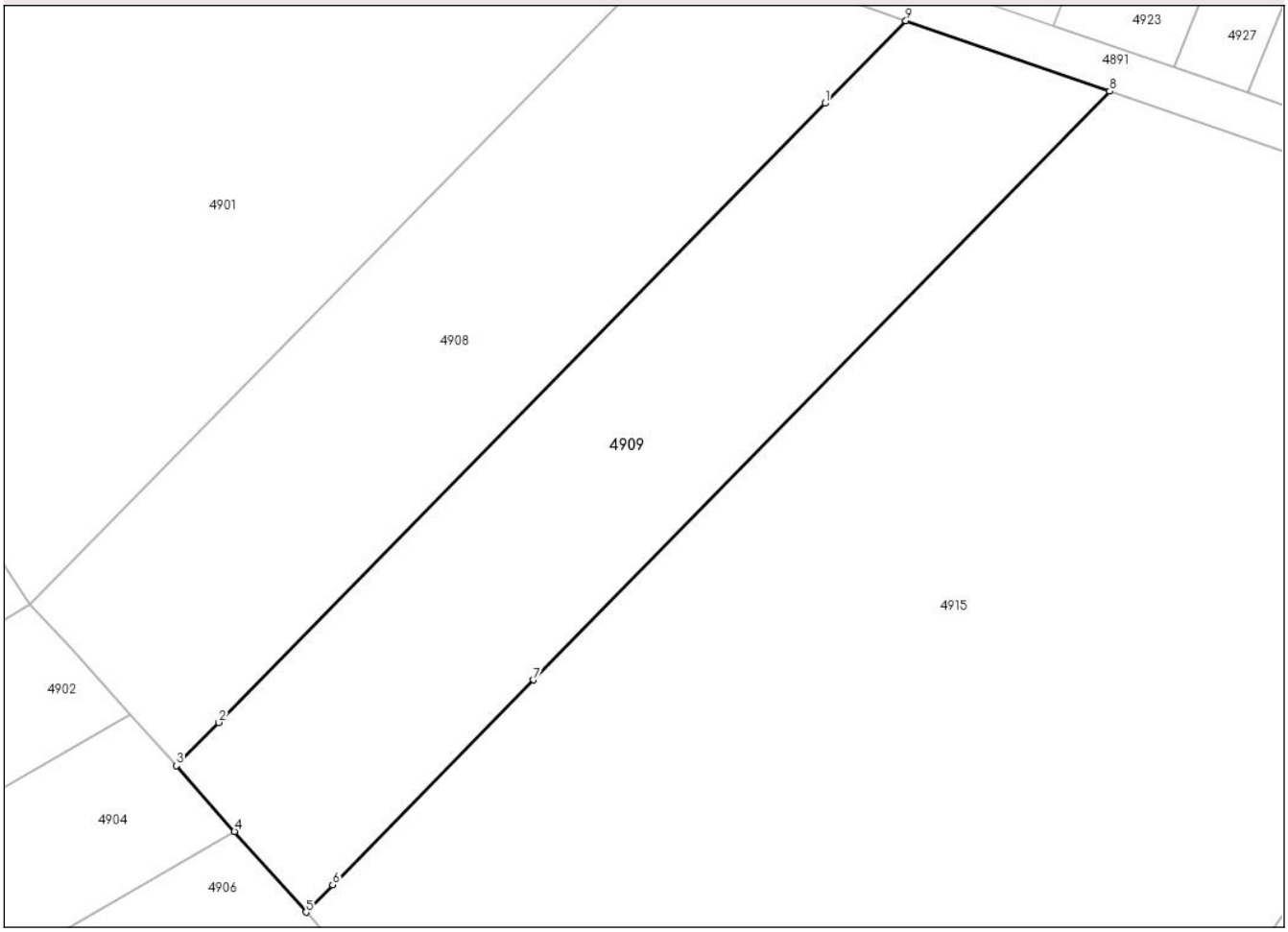

Date referitoare la teren

Crt	Categorie folosință	Intra vilan	Suprafaţa (mp)	Tarla	Parcelă	Nr. topo	Observaţii / Referinţe
1	pasune	NU	947	4	89	-	
2	arabil	NU	772	4	90	-	
3	pasune	DA	81	4	89	-	

Lungime Segmente
1) Valorile lungimilor segmentelor sunt obţinute din proiecţie în plan.

Punct început	X / Y	Punct sfârşit	X / Y	Lungime segment (** (m)
1	617.837,096 725.915,613	2	617.781,439 725.858,827	79.513
2	617.781,439 725.858,827	3	617.777,552 725.854,861	5.553
3	617.777,552 725.854,861	4	617.782,881 725.848,841	8.04
4	617.782,881 725.848,841	5	617.789,449 725.841,424	9.907

Document care conține date cu caracter personal, protejat de prevederile Regulamentului (UE) nr. 679/2016 și Legii 190/2018

Punct început	X / Y	Punct sfârşit	X / Y	Lungime segment (** (m)
5	617.789,449 725.841,424	6	617.791,9 725.843,925	3.502
6	617.791,9 725.843,925	7	617.810,331 725.862,73	26.331
7	617.810,331 725.862,73	8	617.863,243 725.916,714	75.591
8	617.863,243 725.916,714	9	617.844,517 725.923,184	19.812
9	617.844,517 725.923,184	1	617.837,096 725.915,613	10.601

** Lungimile segmentelor sunt determinate în planul de proiecţie Stereo 70 şi sunt rotunjite la 1 milimetru.
*** Distanţa dintre puncte este formată din segmente cumulate ce sunt mai mici decât valoarea 1 milimetru.

Document care conține date cu caracter personal, protejat de prevederile Regulamentului (UE) nr. 679/2016 și Legii 190/2018

DATE DESPRE IMOBILUL NR. 4910

Oficiul de Cadastru şi Publicitate Imobiliară BOTOSANI
Biroul de Cadastru şi Publicitate Imobiliară Dorohoi

A. Partea I. Descrierea imobilului

TEREN Extravilan

Adresa: Jud. Botosani

Nr. Crt	Nr cadastral Nr. topografic	Suprafaţa* (mp)	Observaţii / Referinţe
A1	51330	7.200	Sector cadastral:11 Teren neimprejmuit;

B. Partea II. Proprietari şi acte

Inscrieri privitoare la dreptul de proprietate şi alte drepturi reale		Referinţe
31999 / 14/12/2020		
Act Notarial nr. 4049, din 19/05/2009 emis de BNP RETA ANIȚEI - ANA-MARIA VATAVU;		
B3	Intabulare, drept de PROPRIETATE, dobandit prin Conventie, cota actuala 1/1, cota initiala 1/1	A1
	1) **SC SOIMII (FERME) SRL**, CIF:21889748, bun propriu	

C. Partea III. SARCINI .

Inscrieri privind dezmembramintele dreptului de proprietate, drepturi reale de garanţie şi sarcini	Referinţe
NU SUNT	

Document care conține date cu caracter personal, protejat de prevederile Regulamentului (UE) nr. 679/2016 și Legii 190/2018

Anexa Nr. 1 La Partea I

Teren

Nr cadastral	Suprafaţa (mp)*	Observaţii / Referinţe
51330	7.200	

* Suprafaţa este determinată in planul de proiecţie Stereo 70.

DETALII LINIARE IMOBIL

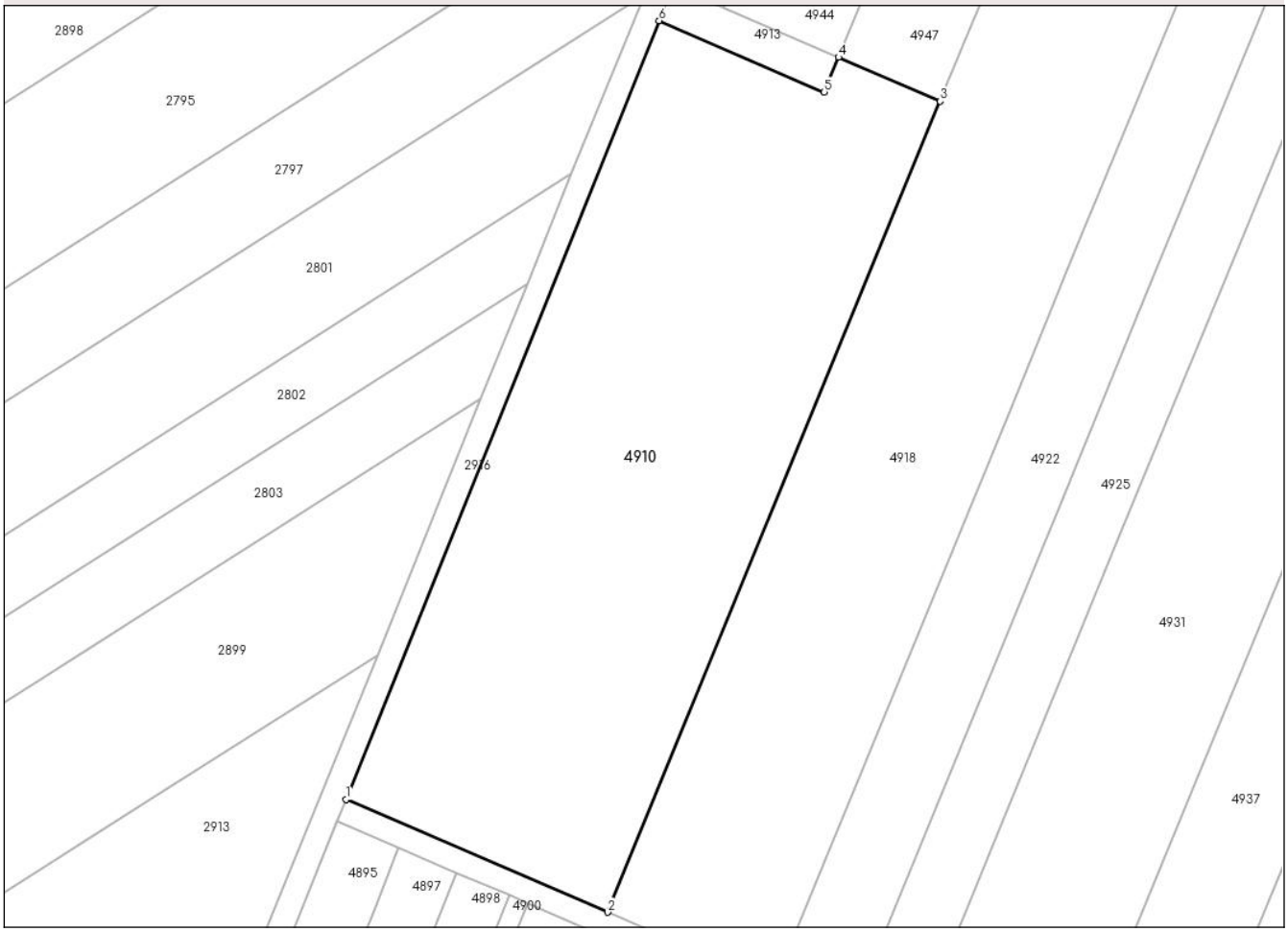

Date referitoare la teren

Crt	Categorie folosință	Intra vilan	Suprafaţa (mp)	Tarla	Parcelă	Nr. topo	Observaţii / Referinţe
1	arabil	NU	7.200	4	94/1	-	

Lungime Segmente
1) Valorile lungimilor segmentelor sunt obţinute din proiecţie în plan.

Punct început	X / Y	Punct sfârşit	X / Y	Lungime segment (** (m)
1	617.766,102 726.301,616	2	617.810,912 726.282,347	48.777
2	617.810,912 726.282,347	3	617.867,93 726.421,116	150.026
3	617.867,93 726.421,116	4	617.850,507 726.428,629	18.974
4	617.850,507 726.428,629	5	617.848,06 726.422,673	6.439
5	617.848,06 726.422,673	6	617.819,749 726.434,881	30.831

Document care conține date cu caracter personal, protejat de prevederile Regulamentului (UE) nr. 679/2016 și Legii 190/2018

Punct început	X / Y	Punct sfârşit	X / Y	Lungime segment (** (m)
6	617.819,749 726.434,881	1	617.766,102 726.301,616	143.658

** Lungimile segmentelor sunt determinate în planul de proiecţie Stereo 70 şi sunt rotunjite la 1 milimetru.
*** Distanţa dintre puncte este formată din segmente cumulate ce sunt mai mici decât valoarea 1 milimetru.

Document care conține date cu caracter personal, protejat de prevederile Regulamentului (UE) nr. 679/2016 și Legii 190/2018

DATE DESPRE IMOBILUL NR. 4911

Oficiul de Cadastru şi Publicitate Imobiliară BOTOSANI
Biroul de Cadastru şi Publicitate Imobiliară Dorohoi

A. Partea I. Descrierea imobilului

TEREN Extravilan

Adresa: Jud. Botosani

Nr. Crt	Nr cadastral Nr. topografic	Suprafaţa* (mp)	Observaţii / Referinţe
A1		2.017	Sector cadastral:11 Teren neimprejmuit; Conform titlului de proprietate, imobilul este situat in pc 89/3 , 90/8 , 92/2 , 93/5 , 94/7

B. Partea II. Proprietari şi acte

Inscrieri privitoare la dreptul de proprietate şi alte drepturi reale		Referinţe
/		
Act Administrativ nr. 113517, din 03/10/2002 emis de Comisia Judeteana Botosani;		
B1	Intabulare, drept de PROPRIETATE, dobandit prin Reconstituire, cota actuala 1/1	A1
	1) **ZGÎMBĂU LAZĂR**, Lipsa CNP, bun propriu.	

C. Partea III. SARCINI .

Inscrieri privind dezmembramintele dreptului de proprietate, drepturi reale de garanţie şi sarcini	Referinţe
NU SUNT	

Document care conține date cu caracter personal, protejat de prevederile Regulamentului (UE) nr. 679/2016 și Legii 190/2018

Anexa Nr. 1 La Partea I

Teren

Nr cadastral	Suprafaţa (mp)*	Observaţii / Referinţe
	2.017	Conform titlului de proprietate, imobilul este situat in pc 89/3 , 90/8 , 92/2 ,93/5 , 94/7

* Suprafaţa este determinată in planul de proiecţie Stereo 70.

DETALII LINIARE IMOBIL

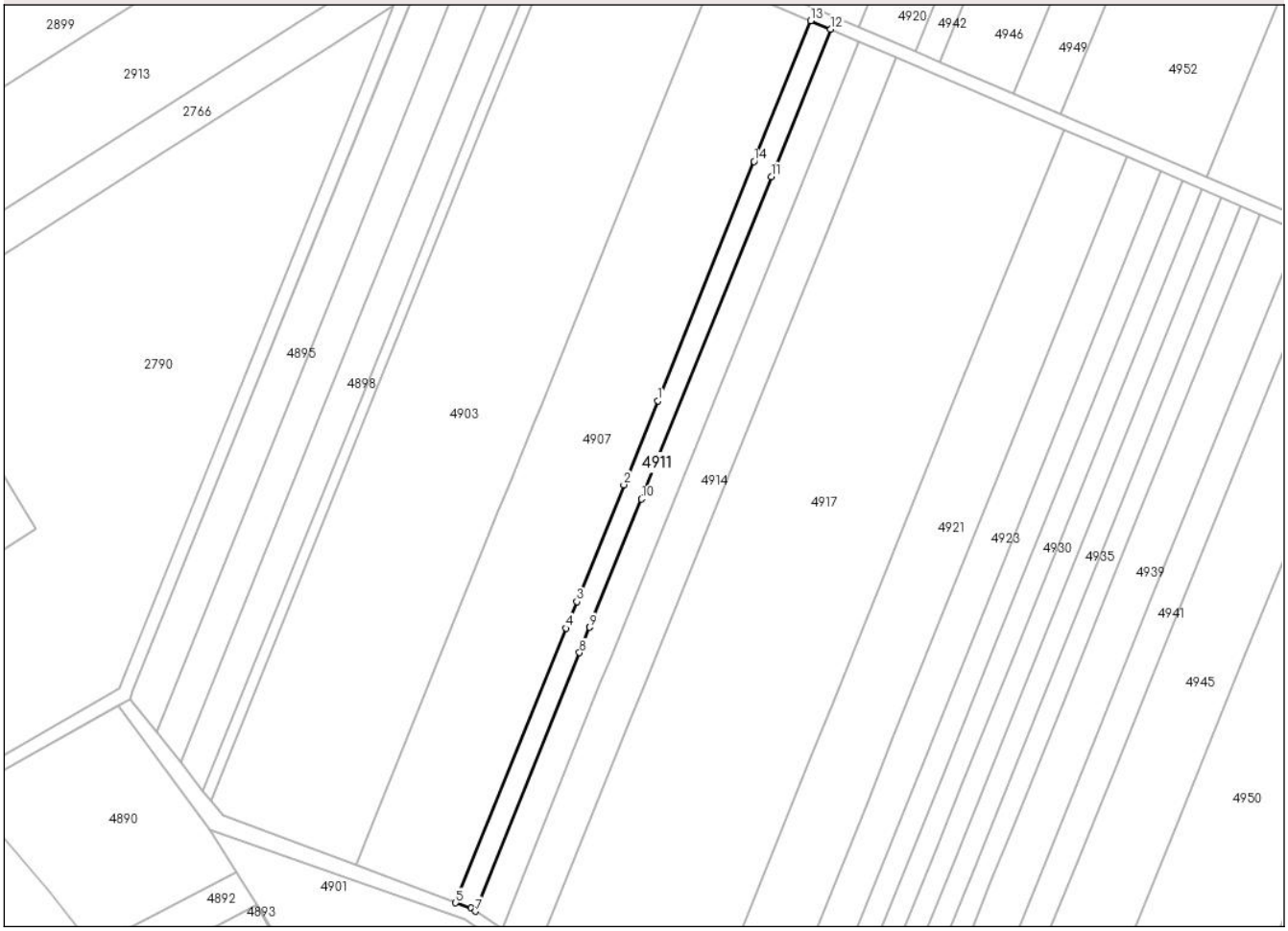

Date referitoare la teren

Crt	Categorie folosință	Intra vilan	Suprafaţa (mp)	Tarla	Parcelă	Nr. topo	Observaţii / Referinţe
1	arabil	NU	609	4	90/8	-	
2	pasune	NU	60	4	93/5	-	
3	ape statatoare	NU	280	4	92/2	-	
4	pasune	NU	739	4	93/5	-	
5	arabil	NU	329	4	94/7	-	

Lungime Segmente

1) Valorile lungimilor segmentelor sunt obţinute din proiecţie în plan.

Punct început	X / Y	Punct sfârşit	X / Y	Lungime segment (** (m)
1	617.825,734 726.131,707	2	617.815,121 726.105,344	28.419
2	617.815,121 726.105,344	3	617.800,357 726.068,667	39.537

Document care conține date cu caracter personal, protejat de prevederile Regulamentului (UE) nr. 679/2016 și Legii 190/2018

Punct început	X / Y	Punct sfârşit	X / Y	Lungime segment (** (m)
3	617.800,357 726.068,667	4	617.796,982 726.060,283	9.038
4	617.796,982 726.060,283	5	617.762,298 725.974,123	92.879
5	617.762,298 725.974,123	6	617.767,172 725.972,394	5.172
6	617.767,172 725.972,394	7	617.768,531 725.971,499	1.627
7	617.768,531 725.971,499	8	617.801,189 726.052,625	87.453
8	617.801,189 726.052,625	9	617.804,4 726.060,601	8.598
9	617.804,4 726.060,601	10	617.820,622 726.100,899	43.441
10	617.820,622 726.100,899	11	617.861,346 726.202,065	109.055
11	617.861,346 726.202,065	12	617.879,959 726.248,302	49.843
12	617.879,959 726.248,302	13	617.873,745 726.250,974	6.764
13	617.873,745 726.250,974	14	617.855,97 726.206,819	47.598
14	617.855,97 726.206,819	1	617.825,734 726.131,707	80.969

** Lungimile segmentelor sunt determinate în planul de proiecţie Stereo 70 şi sunt rotunjite la 1 milimetru.
*** Distanţa dintre puncte este formată din segmente cumulate ce sunt mai mici decât valoarea 1 milimetru.

Document care conține date cu caracter personal, protejat de prevederile Regulamentului (UE) nr. 679/2016 și Legii 190/2018

DATE DESPRE IMOBILUL NR. 4912

Oficiul de Cadastru şi Publicitate Imobiliară BOTOSANI
Biroul de Cadastru şi Publicitate Imobiliară Dorohoi

A. Partea I. Descrierea imobilului

TEREN Extravilan

Adresa: Jud. Botosani

Nr. Crt	Nr cadastral Nr. topografic	Suprafaţa* (mp)	Observaţii / Referinţe
A1		2.900	Sector cadastral:11 Teren neimprejmuit;

B. Partea II. Proprietari şi acte

Inscrieri privitoare la dreptul de proprietate şi alte drepturi reale		Referinţe
/		
Act Administrativ nr. 113489, din 28/06/2002 emis de Comisia Judeteana Botosani;		
B1	Intabulare, drept de PROPRIETATE, dobandit prin Reconstituire, cota actuala 1/1	A1
	1) **IONICĂ ELISABETA**, Lipsa CNP, bun propriu.	

C. Partea III. SARCINI .

Inscrieri privind dezmembramintele dreptului de proprietate, drepturi reale de garanţie şi sarcini	Referinţe
NU SUNT	

Document care conține date cu caracter personal, protejat de prevederile Regulamentului (UE) nr. 679/2016 și Legii 190/2018

Anexa Nr. 1 La Partea I

Teren

Nr cadastral	Suprafaţa (mp)*	Observaţii / Referinţe
	2.900	

* Suprafaţa este determinată in planul de proiecţie Stereo 70.

DETALII LINIARE IMOBIL

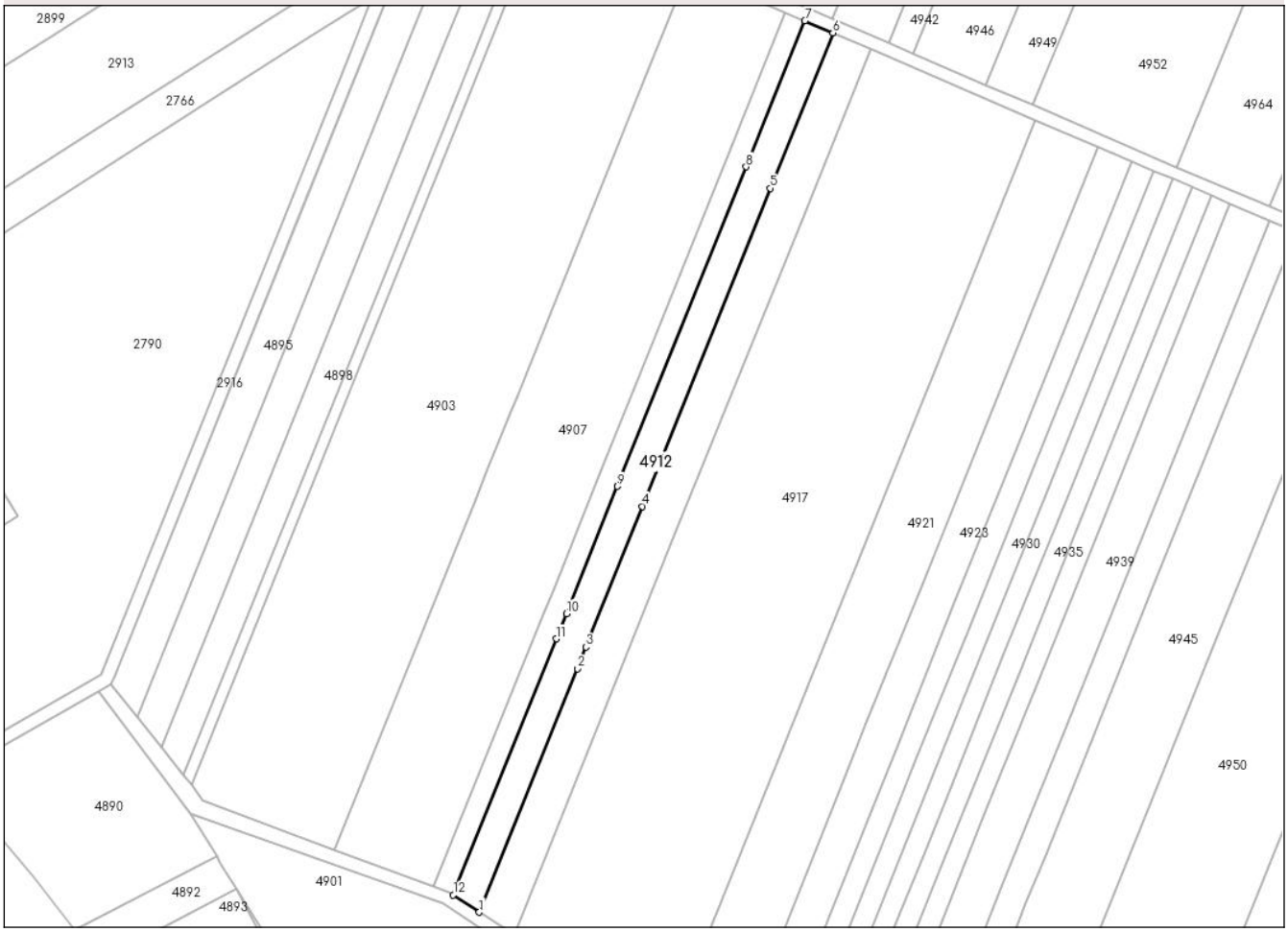

Date referitoare la teren

Crt	Categorie folosință	Intra vilan	Suprafaţa (mp)	Tarla	Parcelă	Nr. topo	Observaţii / Referinţe
1	arabil	NU	822	4	90/7	-	
2	pasune	NU	79	4	93/7	-	
3	ape statatoare	NU	445	4	92/3	-	
4	pasune	NU	1.055	4	93/7	-	
5	arabil	NU	499	4	94/37	-	

Lungime Segmente

1) Valorile lungimilor segmentelor sunt obţinute din proiecţie în plan.

Punct început	X / Y	Punct sfârşit	X / Y	Lungime segment (** (m)
1	617.776,788 725.966,059	2	617.807,829 726.043,17	83.124
2	617.807,829 726.043,17	3	617.810,596 726.050,043	7.409

Document care conține date cu caracter personal, protejat de prevederile Regulamentului (UE) nr. 679/2016 și Legii 190/2018

Punct început	X / Y	Punct sfârşit	X / Y	Lungime segment (** (m)
3	617.810,596 726.050,043	4	617.828,504 726.094,528	47.954
4	617.828,504 726.094,528	5	617.869,051 726.195,253	108.58
5	617.869,051 726.195,253	6	617.888,864 726.244,473	53.058
6	617.888,864 726.244,473	7	617.879,959 726.248,302	9.693
7	617.879,959 726.248,302	8	617.861,346 726.202,065	49.843
8	617.861,346 726.202,065	9	617.820,622 726.100,899	109.055
9	617.820,622 726.100,899	10	617.804,4 726.060,601	43.441
10	617.804,4 726.060,601	11	617.801,189 726.052,625	8.598
11	617.801,189 726.052,625	12	617.768,531 725.971,499	87.453
12	617.768,531 725.971,499	1	617.776,788 725.966,059	9.888

** Lungimile segmentelor sunt determinate în planul de proiecţie Stereo 70 şi sunt rotunjite la 1 milimetru.
*** Distanţa dintre puncte este formată din segmente cumulate ce sunt mai mici decât valoarea 1 milimetru.

Document care conține date cu caracter personal, protejat de prevederile Regulamentului (UE) nr. 679/2016 și Legii 190/2018

DATE DESPRE IMOBILUL NR. 4913

Oficiul de Cadastru şi Publicitate Imobiliară BOTOSANI
Biroul de Cadastru şi Publicitate Imobiliară Dorohoi

A. Partea I. Descrierea imobilului

TEREN Extravilan

Adresa: Jud. Botosani

Nr. Crt	Nr cadastral Nr. topografic	Suprafaţa* (mp)	Observaţii / Referinţe
A1		199	Sector cadastral:11 Teren neimprejmuit;

B. Partea II. Proprietari şi acte

Inscrieri privitoare la dreptul de proprietate şi alte drepturi reale		Referinţe
/		
Act Normativ nr. 7, din 13/03/1996 emis de Parlamentul Romaniei;		
B1	Inscrierea posesiei, drept de PROPRIETATE, dobandit prin Lege, cota actuala 1/1	A1
	1) **NEIDENTIFICAT NEIDENTIFICAT**	
Act Normativ nr. 7., din 13/03/1996 emis de Parlamentul Romaniei ;		
B2	Se notează mențiunea de proprietar neidentificat, rezervă la dispoziția comisiei de fond funciar.	A1

C. Partea III. SARCINI .

Inscrieri privind dezmembramintele dreptului de proprietate, drepturi reale de garanţie şi sarcini	Referinţe
NU SUNT	

Document care conține date cu caracter personal, protejat de prevederile Regulamentului (UE) nr. 679/2016 și Legii 190/2018

Anexa Nr. 1 La Partea I

Teren

Nr cadastral	Suprafaţa (mp)*	Observaţii / Referinţe
	199	

* Suprafaţa este determinată in planul de proiecţie Stereo 70.

DETALII LINIARE IMOBIL

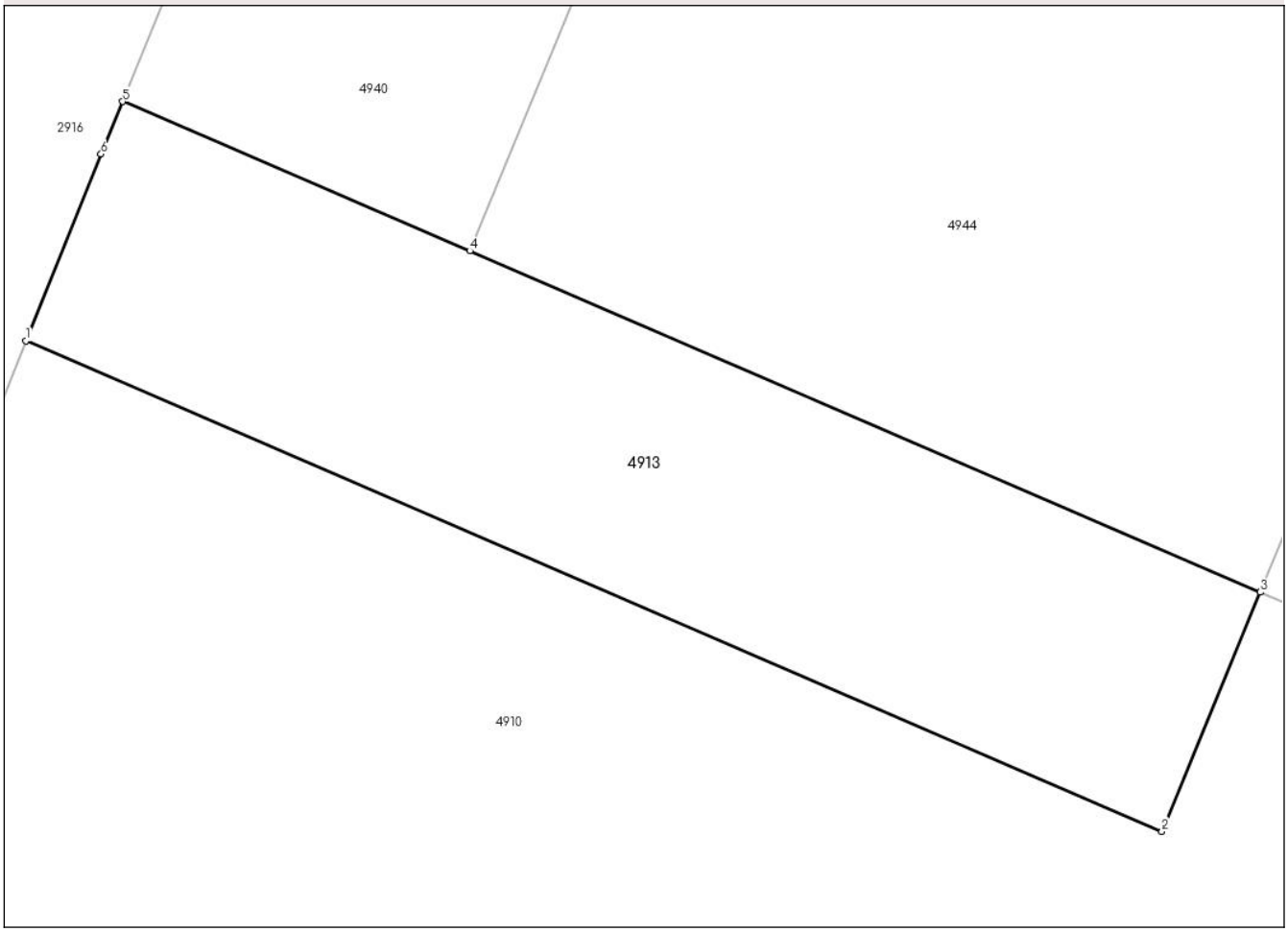

Date referitoare la teren

Crt	Categorie folosință	Intra vilan	Suprafaţa (mp)	Tarla	Parcelă	Nr. topo	Observaţii / Referinţe
1	arabil	NU	199	4	94	-	

Lungime Segmente
1) Valorile lungimilor segmentelor sunt obţinute din proiecţie în plan.

Punct început	X / Y	Punct sfârşit	X / Y	Lungime segment (** (m)
1	617.819,749 726.434,881	2	617.848,06 726.422,673	30.831
2	617.848,06 726.422,673	3	617.850,507 726.428,629	6.439
3	617.850,507 726.428,629	4	617.830,811 726.437,123	21.449
4	617.830,811 726.437,123	5	617.822,159 726.440,843	9.418
5	617.822,159 726.440,843	6	617.821,622 726.439,535	1.414

Document care conține date cu caracter personal, protejat de prevederile Regulamentului (UE) nr. 679/2016 și Legii 190/2018

Punct început	X / Y	Punct sfârşit	X / Y	Lungime segment (** (m)
6	617.821,622 726.439,535	1	617.819,749 726.434,881	5.017

** Lungimile segmentelor sunt determinate în planul de proiecţie Stereo 70 şi sunt rotunjite la 1 milimetru.
*** Distanţa dintre puncte este formată din segmente cumulate ce sunt mai mici decât valoarea 1 milimetru.

Document care conține date cu caracter personal, protejat de prevederile Regulamentului (UE) nr. 679/2016 și Legii 190/2018

DATE DESPRE IMOBILUL NR. 4914

Oficiul de Cadastru şi Publicitate Imobiliară BOTOSANI
Biroul de Cadastru şi Publicitate Imobiliară Dorohoi

A. Partea I. Descrierea imobilului

TEREN Extravilan

Adresa: Jud. Botosani

Nr. Crt	Nr cadastral Nr. topografic	Suprafaţa* (mp)	Observaţii / Referinţe
A1		3.900	Sector cadastral:11 Teren neimprejmuit; Conform titlului de proprietate, imobilul este situat in pc 90/9 , 93/9 , 94/39

B. Partea II. Proprietari şi acte

Inscrieri privitoare la dreptul de proprietate şi alte drepturi reale		Referinţe
/		
Act Administrativ nr. 104172, din 23/11/2002 emis de Comisia Judeteana Botosani;		
B1	Intabulare, drept de PROPRIETATE, dobandit prin Reconstituire, cota actuala 1/1	A1
	1) **CUCU ELENA**, Lipsa CNP, bun propriu.	

C. Partea III. SARCINI .

Inscrieri privind dezmembramintele dreptului de proprietate, drepturi reale de garanţie şi sarcini	Referinţe
NU SUNT	

Document care conține date cu caracter personal, protejat de prevederile Regulamentului (UE) nr. 679/2016 și Legii 190/2018

Anexa Nr. 1 La Partea I

Teren

Nr cadastral	Suprafaţa (mp)*	Observaţii / Referinţe
	3.900	Conform titlului de proprietate, imobilul este situat in pc 90/9 , 93/9 , 94/39

* Suprafaţa este determinată in planul de proiecţie Stereo 70.

DETALII LINIARE IMOBIL

Date referitoare la teren

Crt	Categorie folosință	Intra vilan	Suprafaţa (mp)	Tarla	Parcelă	Nr. topo	Observaţii / Referinţe
1	arabil	NU	1.053	4	90/9	-	
2	pasune	NU	94	4	93/9	-	
3	ape statatoare	NU	637	4	92	-	
4	pasune	NU	1.396	4	93/9	-	
5	arabil	NU	720	4	94/39	-	

Lungime Segmente
1) Valorile lungimilor segmentelor sunt obţinute din proiecţie în plan.

Punct început	X / Y	Punct sfârşit	X / Y	Lungime segment (** (m)
1	617.817,51 726.032,554	2	617.821,258 726.041,865	10.037
2	617.821,258 726.041,865	3	617.839,032 726.086,019	47.597

Document care conține date cu caracter personal, protejat de prevederile Regulamentului (UE) nr. 679/2016 și Legii 190/2018

Punct început	X / Y	Punct sfârşit	X / Y	Lungime segment (** (m)
3	617.839,032 726.086,019	4	617.878,87 726.184,982	106.681
4	617.878,87 726.184,982	5	617.900,759 726.239,358	58.616
5	617.900,759 726.239,358	6	617.888,864 726.244,473	12.948
6	617.888,864 726.244,473	7	617.869,051 726.195,253	53.058
7	617.869,051 726.195,253	8	617.828,504 726.094,528	108.58
8	617.828,504 726.094,528	9	617.810,596 726.050,043	47.954
9	617.810,596 726.050,043	10	617.807,829 726.043,17	7.409
10	617.807,829 726.043,17	11	617.776,788 725.966,059	83.124
11	617.776,788 725.966,059	12	617.787,817 725.958,793	13.207
12	617.787,817 725.958,793	1	617.817,51 726.032,554	79.513

** Lungimile segmentelor sunt determinate în planul de proiecţie Stereo 70 şi sunt rotunjite la 1 milimetru.
*** Distanţa dintre puncte este formată din segmente cumulate ce sunt mai mici decât valoarea 1 milimetru.

Document care conține date cu caracter personal, protejat de prevederile Regulamentului (UE) nr. 679/2016 și Legii 190/2018

DATE DESPRE IMOBILUL NR. 4915

Oficiul de Cadastru şi Publicitate Imobiliară BOTOSANI
Biroul de Cadastru şi Publicitate Imobiliară Dorohoi

A. Partea I. Descrierea imobilului

TEREN Necunoscut

Adresa: Loc. Grivita, Jud. Botosani

Nr. Crt	Nr cadastral Nr. topografic	Suprafaţa* (mp)	Observaţii / Referinţe
A1		7.821	Sector cadastral:11 Teren neimprejmuit; Conform titlului de proprietate, imobilul este situat in pc 90/29

B. Partea II. Proprietari şi acte

Inscrieri privitoare la dreptul de proprietate şi alte drepturi reale		Referinţe
/		
Act Administrativ nr. 113489, din 28/06/2002 emis de Comisia Judeteana Botosani;		
B1	Intabulare, drept de PROPRIETATE, dobandit prin Reconstituire, cota actuala 1/1	A1
	1) **IONICĂ ELISABETA**, Lipsa CNP, bun propriu.	

C. Partea III. SARCINI .

Inscrieri privind dezmembramintele dreptului de proprietate, drepturi reale de garanţie şi sarcini	Referinţe
NU SUNT	

Document care conține date cu caracter personal, protejat de prevederile Regulamentului (UE) nr. 679/2016 și Legii 190/2018

Anexa Nr. 1 La Partea I

Teren

Nr cadastral	Suprafaţa (mp)*	Observaţii / Referinţe
	7.821	Conform titlului de proprietate, imobilul este situat in pc 90/29

* Suprafaţa este determinată in planul de proiecţie Stereo 70.

DETALII LINIARE IMOBIL

Date referitoare la teren

Crt	Categorie folosință	Intra vilan	Suprafaţa (mp)	Tarla	Parcelă	Nr. topo	Observaţii / Referinţe
1	arabil	NU	7.614	4	90/29	-	
2	pasune	NU	157	4	89	-	
3	pasune	DA	50	4	89	-	

Lungime Segmente
1) Valorile lungimilor segmentelor sunt obţinute din proiecţie în plan.

Punct început	X / Y	Punct sfârşit	X / Y	Lungime segment (** (m)
1	617.805,618 725.823,159	2	617.807,731 725.820,773	3.187
2	617.807,731 725.820,773	3	617.809,764 725.818,477	3.067
3	617.809,764 725.818,477	4	617.829,006 725.796,743	29.028
4	617.829,006 725.796,743	5	617.842,057 725.788,339	15.523

Document care conține date cu caracter personal, protejat de prevederile Regulamentului (UE) nr. 679/2016 și Legii 190/2018

Punct început	X / Y	Punct sfârşit	X / Y	Lungime segment (** (m)
5	617.842,057 725.788,339	6	617.918,613 725.897,582	133.397
6	617.918,613 725.897,582	7	617.863,243 725.916,714	58.582
7	617.863,243 725.916,714	8	617.810,331 725.862,73	75.591
8	617.810,331 725.862,73	9	617.791,9 725.843,925	26.331
9	617.791,9 725.843,925	10	617.789,449 725.841,424	3.502
10	617.789,449 725.841,424	1	617.805,618 725.823,159	24.394

** Lungimile segmentelor sunt determinate în planul de proiecţie Stereo 70 şi sunt rotunjite la 1 milimetru.
*** Distanţa dintre puncte este formată din segmente cumulate ce sunt mai mici decât valoarea 1 milimetru.

Document care conține date cu caracter personal, protejat de prevederile Regulamentului (UE) nr. 679/2016 și Legii 190/2018

DATE DESPRE IMOBILUL NR. 4916

Oficiul de Cadastru şi Publicitate Imobiliară BOTOSANI
Biroul de Cadastru şi Publicitate Imobiliară Dorohoi

A. Partea I. Descrierea imobilului

TEREN Necunoscut

Adresa: Loc. Grivita, Jud. Botosani

Nr. Crt	Nr cadastral Nr. topografic	Suprafaţa* (mp)	Observaţii / Referinţe
A1		9.592	Sector cadastral:11 Teren neimprejmuit;

B. Partea II. Proprietari şi acte

Inscrieri privitoare la dreptul de proprietate şi alte drepturi reale		Referinţe
/		
Act Normativ nr. 7, din 13/03/1996 emis de Parlamentul Romaniei;		
B1	Inscrierea posesiei, drept de PROPRIETATE, dobandit prin Lege, cota actuala 1/1	A1
	1) **NEIDENTIFICAT NEIDENTIFICAT**	
Act Normativ nr. 7., din 13/03/1996 emis de Parlamentul Romaniei ;		
B2	Se notează mențiunea de proprietar neidentificat, rezervă la dispoziția comisiei de fond funciar.	A1

C. Partea III. SARCINI .

Inscrieri privind dezmembramintele dreptului de proprietate, drepturi reale de garanţie şi sarcini	Referinţe
NU SUNT	

Document care conține date cu caracter personal, protejat de prevederile Regulamentului (UE) nr. 679/2016 și Legii 190/2018

Anexa Nr. 1 La Partea I

Teren

Nr cadastral	Suprafaţa (mp)*	Observaţii / Referinţe
	9.592	

* Suprafaţa este determinată in planul de proiecţie Stereo 70.

DETALII LINIARE IMOBIL

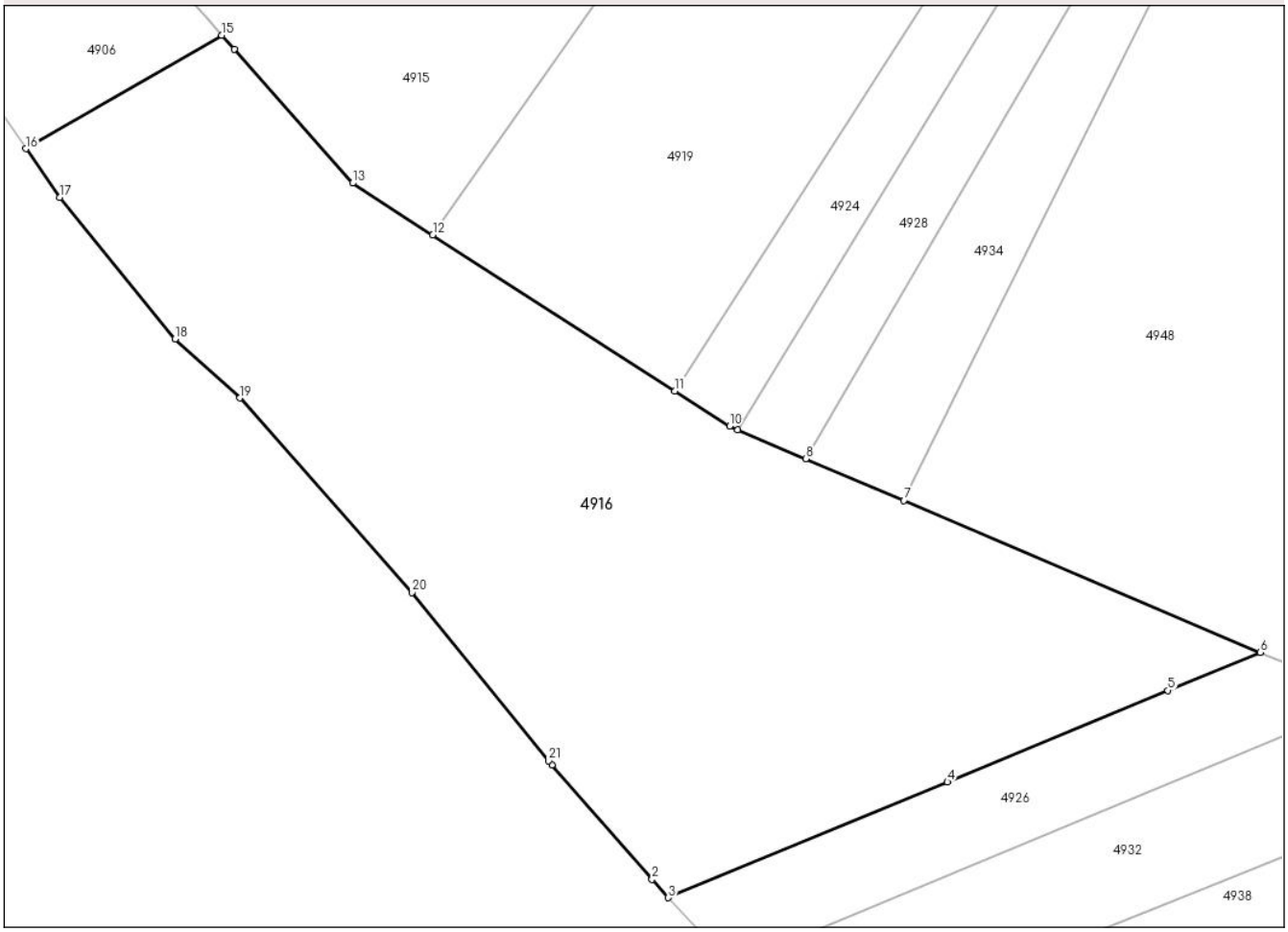

Date referitoare la teren

Crt	Categorie folosință	Intra vilan	Suprafaţa (mp)	Tarla	Parcelă	Nr. topo	Observaţii / Referinţe
1	pasune	DA	2.716	4	89	-	
2	pasune	NU	4.411	4	89	-	
3	curti constructii	DA	717	4	27	-	
4	arabil	DA	532	4	27	-	
5	arabil	DA	915	4	27	-	
6	arabil	DA	213	4	26	-	
7	arabil	DA	88	4	26	-	

Lungime Segmente

1) Valorile lungimilor segmentelor sunt obţinute din proiecţie în plan.

Punct început	X / Y	Punct sfârşit	X / Y	Lungime segment (** (m)
1	617.861,465 725.702,24	2	617.877,718 725.683,659	24.686

Punct început	X / Y	Punct sfârşit	X / Y	Lungime segment (** (m)
2	617.877,718 725.683,659	3	617.880,345 725.680,656	3.99

Document care conține date cu caracter personal, protejat de prevederile Regulamentului (UE) nr. 679/2016 și Legii 190/2018

Punct început	X / Y	Punct sfârşit	X / Y	Lungime segment (** (m)
3	617.880,345 725.680,656	4	617.925,738 725.699,454	49.131
5	617.961,627 725.714,316	6	617.976,627 725.720,527	16.235
7	617.918,679 725.745,188	8	617.902,703 725.751,987	17.363
9	617.891,661 725.756,686	10	617.890,34 725.757,248	1.436
11	617.881,443 725.762,977	12	617.842,057 725.788,339	46.845
13	617.829,006 725.796,743	14	617.809,764 725.818,477	29.028
15	617.807,731 725.820,773	16	617.775,886 725.802,332	36.799
17	617.781,358 725.794,42	18	617.800,157 725.771,453	29.68
19	617.810,696 725.761,838	20	617.838,651 725.730,231	42.196
21	617.860,896 725.702,89	1	617.861,465 725.702,24	0.864

Punct început	X / Y	Punct sfârşit	X / Y	Lungime segment (** (m)
4	617.925,738 725.699,454	5	617.961,627 725.714,316	38.845
6	617.976,627 725.720,527	7	617.918,679 725.745,188	62.977
8	617.902,703 725.751,987	9	617.891,661 725.756,686	12.0
10	617.890,34 725.757,248	11	617.881,443 725.762,977	10.582
12	617.842,057 725.788,339	13	617.829,006 725.796,743	15.523
14	617.809,764 725.818,477	15	617.807,731 725.820,773	3.067
16	617.775,886 725.802,332	17	617.781,358 725.794,42	9.62
18	617.800,157 725.771,453	19	617.810,696 725.761,838	14.266
20	617.838,651 725.730,231	21	617.860,896 725.702,89	35.247

** Lungimile segmentelor sunt determinate în planul de proiecţie Stereo 70 şi sunt rotunjite la 1 milimetru.
*** Distanţa dintre puncte este formată din segmente cumulate ce sunt mai mici decât valoarea 1 milimetru.

Document care conține date cu caracter personal, protejat de prevederile Regulamentului (UE) nr. 679/2016 și Legii 190/2018

DATE DESPRE IMOBILUL NR. 4917

Oficiul de Cadastru şi Publicitate Imobiliară BOTOSANI
Biroul de Cadastru şi Publicitate Imobiliară Dorohoi

A. Partea I. Descrierea imobilului

TEREN Extravilan

Adresa: Jud. Botosani

Nr. Crt	Nr cadastral Nr. topografic	Suprafaţa* (mp)	Observaţii / Referinţe
A1		17.500	Sector cadastral:11 Teren neimprejmuit; Conform titlului de proprietate, imobilul este situat in pc 90/10 , 93/10 , 94/40

B. Partea II. Proprietari şi acte

Inscrieri privitoare la dreptul de proprietate şi alte drepturi reale		Referinţe
/		
Act Administrativ nr. 104130, din 21/10/2002 emis de Comisia Judeteana Botosani;		
B1	Intabulare, drept de PROPRIETATE, dobandit prin Reconstituire, cota actuala 1/1	A1
	1) **SCHIOPU MIHAI**, Lipsa CNP, bun propriu.	

C. Partea III. SARCINI .

Inscrieri privind dezmembramintele dreptului de proprietate, drepturi reale de garanţie şi sarcini	Referinţe
NU SUNT	

Document care conține date cu caracter personal, protejat de prevederile Regulamentului (UE) nr. 679/2016 și Legii 190/2018

Anexa Nr. 1 La Partea I

Teren

Nr cadastral	Suprafaţa (mp)*	Observaţii / Referinţe
	17.500	Conform titlului de proprietate, imobilul este situat in pc 90/10 , 93/10 , 94/40

* Suprafaţa este determinată in planul de proiecţie Stereo 70.

DETALII LINIARE IMOBIL

Date referitoare la teren

Crt	Categorie folosință	Intra vilan	Suprafaţa (mp)	Tarla	Parcelă	Nr. topo	Observaţii / Referinţe
1	arabil	NU	4.548	4	90/10	-	
2	pasune	NU	759	4	89	-	
3	pasune	NU	6.338	4	93/10	-	
4	ape statatoare	NU	1.072	4	92	-	
5	arabil	NU	675	4	90/10	-	
6	arabil	NU	4.108	4	94/40	-	

Lungime Segmente
1) Valorile lungimilor segmentelor sunt obţinute din proiecţie în plan.

Punct început	X / Y	Punct sfârşit	X / Y	Lungime segment (** (m)
1	617.851,927 725.965,495	2	617.873,274 726.018,524	57.164

Document care conține date cu caracter personal, protejat de prevederile Regulamentului (UE) nr. 679/2016 și Legii 190/2018

Punct început	X / Y	Punct sfârşit	X / Y	Lungime segment (** (m)
2	617.873,274 726.018,524	3	617.881,063 726.037,872	20.857
3	617.881,063 726.037,872	4	617.898,675 726.081,623	47.163
4	617.898,675 726.081,623	5	617.921,214 726.137,613	60.356
5	617.921,214 726.137,613	6	617.953,109 726.216,847	85.413
6	617.953,109 726.216,847	7	617.900,759 726.239,358	56.985
7	617.900,759 726.239,358	8	617.878,87 726.184,982	58.616
8	617.878,87 726.184,982	9	617.839,032 726.086,019	106.681
9	617.839,032 726.086,019	10	617.821,258 726.041,865	47.597
10	617.821,258 726.041,865	11	617.817,51 726.032,554	10.037
11	617.817,51 726.032,554	12	617.787,817 725.958,793	79.513
12	617.787,817 725.958,793	13	617.820,823 725.937,049	39.525
13	617.820,823 725.937,049	14	617.825,441 725.934,007	5.53
14	617.825,441 725.934,007	15	617.837,565 725.929,818	12.827
15	617.837,565 725.929,818	16	617.845,862 725.950,429	22.218
16	617.845,862 725.950,429	17	617.851,54 725.964,533	15.204
17	617.851,54 725.964,533	1	617.851,927 725.965,495	1.037

** Lungimile segmentelor sunt determinate în planul de proiecţie Stereo 70 şi sunt rotunjite la 1 milimetru.
*** Distanţa dintre puncte este formată din segmente cumulate ce sunt mai mici decât valoarea 1 milimetru.

Document care conține date cu caracter personal, protejat de prevederile Regulamentului (UE) nr. 679/2016 și Legii 190/2018

DATE DESPRE IMOBILUL NR. 4918

Oficiul de Cadastru şi Publicitate Imobiliară BOTOSANI
Biroul de Cadastru şi Publicitate Imobiliară Dorohoi

A. Partea I. Descrierea imobilului

TEREN Extravilan

Adresa: Jud. Botosani

Nr. Crt	Nr cadastral Nr. topografic	Suprafaţa* (mp)	Observaţii / Referinţe
A1		10.000	Sector cadastral:11 Teren neimprejmuit;

B. Partea II. Proprietari şi acte

Inscrieri privitoare la dreptul de proprietate şi alte drepturi reale		Referinţe
/		
Act Administrativ nr. 116023, din 14/12/2002 emis de Comisia Judeteana Botosani;		
B1	Intabulare, drept de PROPRIETATE, dobandit prin Reconstituire, cota actuala 1/1	A1
	1) **RIDINCIUC GHEORGHE**, Lipsa CNP, bun propriu.	

C. Partea III. SARCINI .

Inscrieri privind dezmembramintele dreptului de proprietate, drepturi reale de garanţie şi sarcini	Referinţe
NU SUNT	

Document care conține date cu caracter personal, protejat de prevederile Regulamentului (UE) nr. 679/2016 și Legii 190/2018

Anexa Nr. 1 La Partea I

Teren

Nr cadastral	Suprafaţa (mp)*	Observaţii / Referinţe
	10.000	

* Suprafaţa este determinată in planul de proiecţie Stereo 70.

DETALII LINIARE IMOBIL

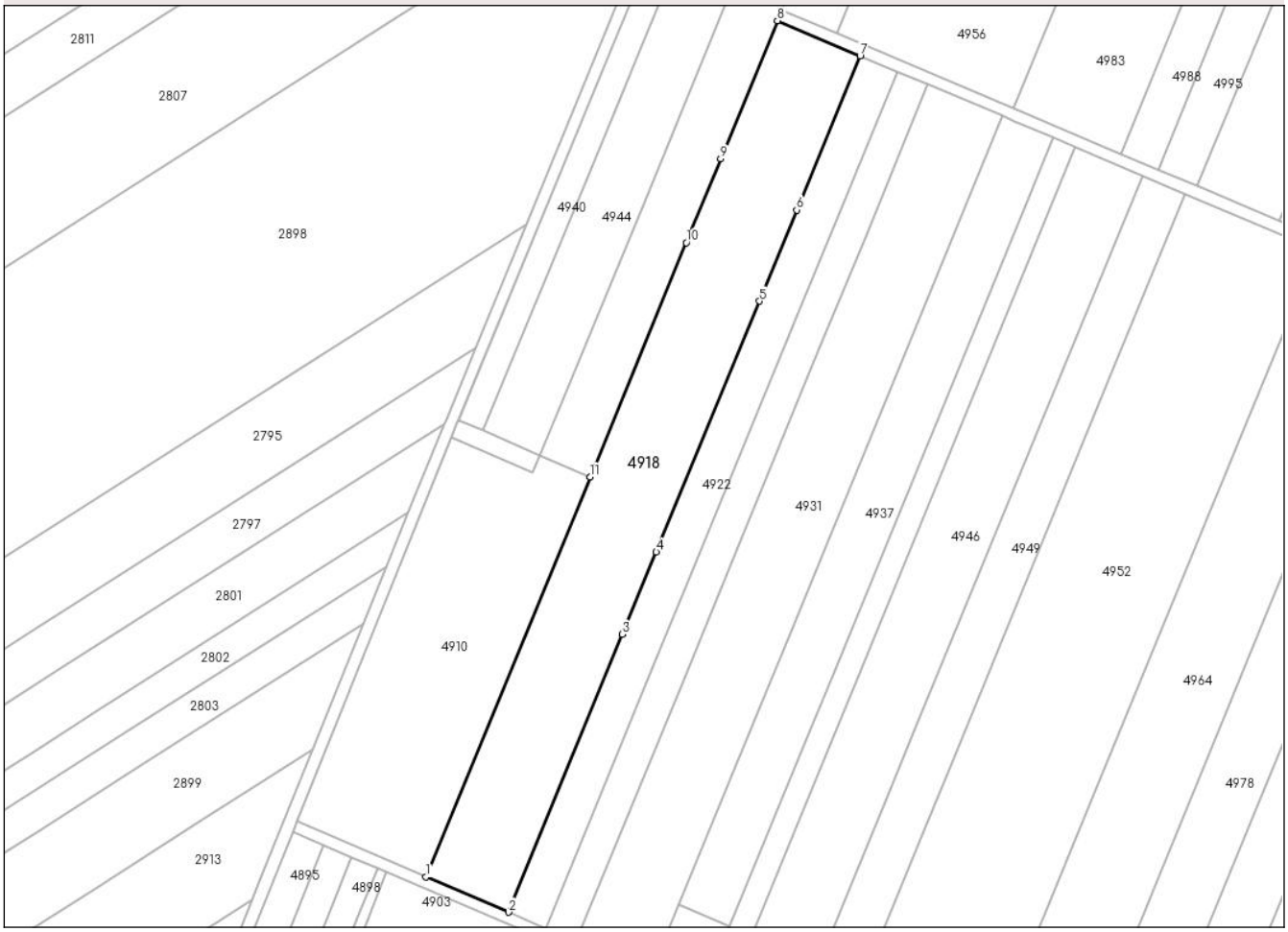

Date referitoare la teren

Crt	Categorie folosință	Intra vilan	Suprafaţa (mp)	Tarla	Parcelă	Nr. topo	Observaţii / Referinţe
1	arabil	NU	6.883	4	94/74	-	
2	pasune	NU	389	4	97/43	-	
3	faneata	NU	1.019	4	95/4	-	
4	arabil	NU	1.709	4	94/74	-	

Lungime Segmente
1) Valorile lungimilor segmentelor sunt obţinute din proiecţie în plan.

Punct început	X / Y	Punct sfârşit	X / Y	Lungime segment (** (m)
1	617.810,912 726.282,347	2	617.839,521 726.270,045	31.142
2	617.839,521 726.270,045	3	617.879,121 726.366,423	104.196
3	617.879,121 726.366,423	4	617.890,845 726.394,958	30.85

Document care conține date cu caracter personal, protejat de prevederile Regulamentului (UE) nr. 679/2016 și Legii 190/2018

Punct început	X / Y	Punct sfârşit	X / Y	Lungime segment (** (m)
4	617.890,845 726.394,958	5	617.926,634 726.482,059	94.167
5	617.926,634 726.482,059	6	617.939,62 726.513,663	34.168
6	617.939,62 726.513,663	7	617.961,608 726.567,178	57.856
7	617.961,608 726.567,178	8	617.932,937 726.579,329	31.14
8	617.932,937 726.579,329	9	617.913,249 726.531,413	51.803
9	617.913,249 726.531,413	10	617.901,298 726.502,328	31.445
10	617.901,298 726.502,328	11	617.867,93 726.421,116	87.8
11	617.867,93 726.421,116	1	617.810,912 726.282,347	150.026

** Lungimile segmentelor sunt determinate în planul de proiecţie Stereo 70 şi sunt rotunjite la 1 milimetru.
*** Distanţa dintre puncte este formată din segmente cumulate ce sunt mai mici decât valoarea 1 milimetru.

Document care conține date cu caracter personal, protejat de prevederile Regulamentului (UE) nr. 679/2016 și Legii 190/2018

DATE DESPRE IMOBILUL NR. 4919

Oficiul de Cadastru şi Publicitate Imobiliară BOTOSANI
Biroul de Cadastru şi Publicitate Imobiliară Dorohoi

A. Partea I. Descrierea imobilului

TEREN Extravilan

Adresa: Jud. Botosani

Nr. Crt	Nr cadastral Nr. topografic	Suprafaţa* (mp)	Observaţii / Referinţe
A1		6.100	Sector cadastral:11 Teren neimprejmuit; Conform titlului de proprietate, imobilul este situat in pc 89/4

B. Partea II. Proprietari şi acte

Inscrieri privitoare la dreptul de proprietate şi alte drepturi reale		Referinţe
/		
Act Administrativ nr. 147077, din 19/07/2004 emis de Comisia Judeteana Botosani;		
B1	Intabulare, drept de PROPRIETATE, dobandit prin Reconstituire, cota actuala 1/1	A1
	1) **DEDIU MARIA**, Lipsa CNP, bun propriu.	

C. Partea III. SARCINI .

Inscrieri privind dezmembramintele dreptului de proprietate, drepturi reale de garanţie şi sarcini	Referinţe
NU SUNT	

Document care conține date cu caracter personal, protejat de prevederile Regulamentului (UE) nr. 679/2016 și Legii 190/2018

Anexa Nr. 1 La Partea I

Teren

Nr cadastral	Suprafaţa (mp)*	Observaţii / Referinţe
	6.100	Conform titlului de proprietate, imobilul este situat in pc 89/4

* Suprafaţa este determinată in planul de proiecţie Stereo 70.

DETALII LINIARE IMOBIL

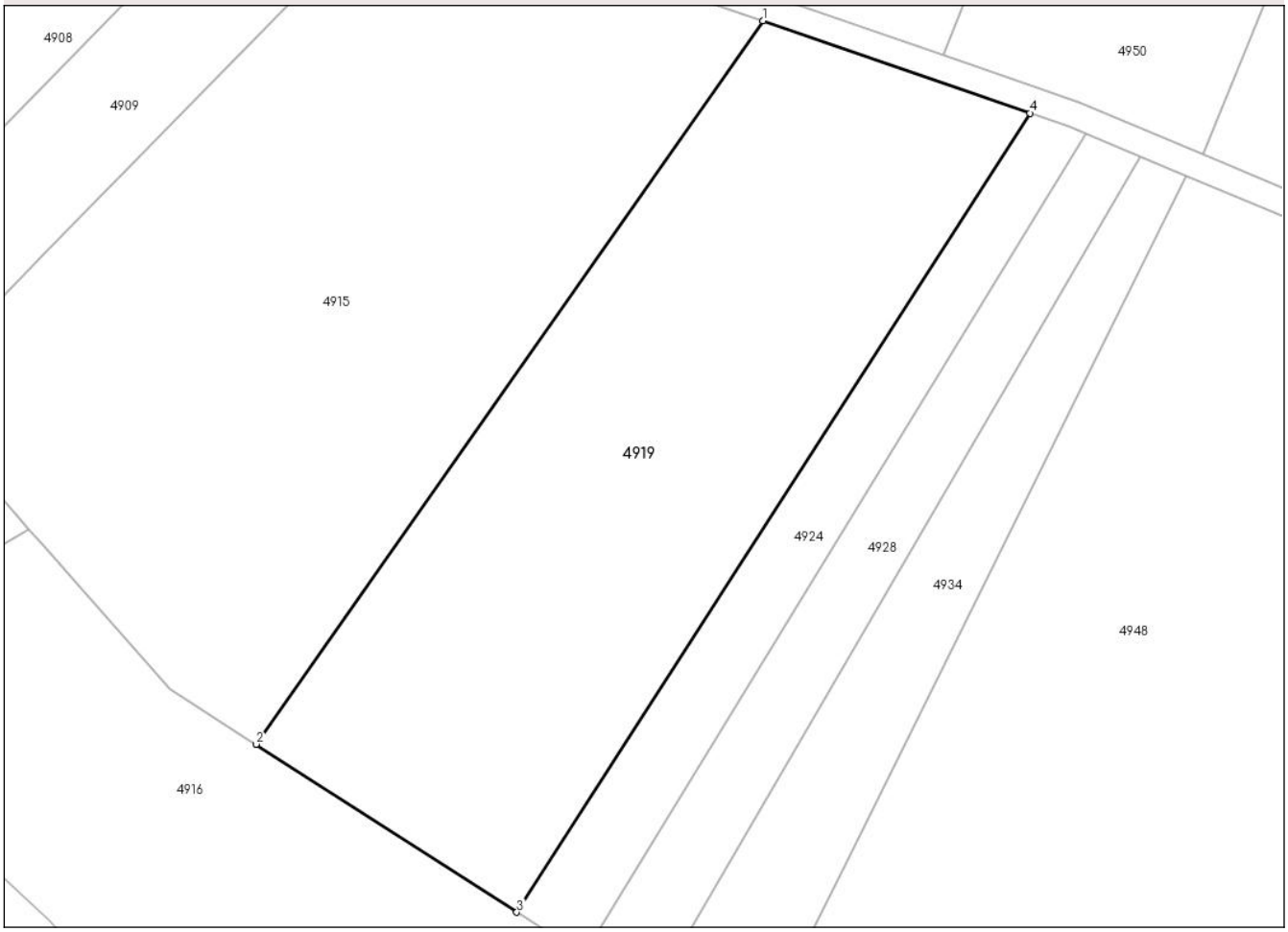

Date referitoare la teren

Crt	Categorie folosință	Intra vilan	Suprafaţa (mp)	Tarla	Parcelă	Nr. topo	Observaţii / Referinţe
1	arabil	NU	6.100	4	90	-	

Lungime Segmente
1) Valorile lungimilor segmentelor sunt obţinute din proiecţie în plan.

Punct început	X / Y	Punct sfârşit	X / Y	Lungime segment (** (m)
1	617.918,613 725.897,582	2	617.842,057 725.788,339	133.397
2	617.842,057 725.788,339	3	617.881,443 725.762,977	46.845
3	617.881,443 725.762,977	4	617.959,004 725.883,627	143.43
4	617.959,004 725.883,627	1	617.918,613 725.897,582	42.734

**** Lungimile segmentelor sunt determinate în planul de proiecţie Stereo 70 şi sunt rotunjite la 1 milimetru.**

Document care conține date cu caracter personal, protejat de prevederile Regulamentului (UE) nr. 679/2016 și Legii 190/2018

***** Distanţa dintre puncte este formată din segmente cumulate ce sunt mai mici decât valoarea 1 milimetru.**

Document care conține date cu caracter personal, protejat de prevederile Regulamentului (UE) nr. 679/2016 și Legii 190/2018

DATE DESPRE IMOBILUL NR. 4920

Oficiul de Cadastru şi Publicitate Imobiliară BOTOSANI
Biroul de Cadastru şi Publicitate Imobiliară Dorohoi

A. Partea I. Descrierea imobilului

TEREN Extravilan

Adresa: Jud. Botosani

Nr. Crt	Nr cadastral Nr. topografic	Suprafaţa* (mp)	Observaţii / Referinţe
A1	50125	500	Sector cadastral:11 Teren neimprejmuit; Conform titlului de proprietate, imobilul este situat in pc 97/35.

B. Partea II. Proprietari şi acte

Inscrieri privitoare la dreptul de proprietate şi alte drepturi reale		Referinţe
4511 / 09/03/2012		
Act Administrativ nr. 96280, din 29/11/2000 emis de Comisia Judeţeană Botoşani (titlu de proprietate);		
B1	Intabulare, drept de PROPRIETATE, dobandit prin Lege, cota actuala 1/1, cota initiala 1/1	A1
	1) **NICHIFOR GICU**, bun propriu	

C. Partea III. SARCINI .

Inscrieri privind dezmembramintele dreptului de proprietate, drepturi reale de garanţie şi sarcini	Referinţe
NU SUNT	

Document care conține date cu caracter personal, protejat de prevederile Regulamentului (UE) nr. 679/2016 și Legii 190/2018

Anexa Nr. 1 La Partea I

Teren

Nr cadastral	Suprafaţa (mp)*	Observaţii / Referinţe
50125	500	Conform titlului de proprietate, imobilul este situat in pc 97/35.

* Suprafaţa este determinată in planul de proiecţie Stereo 70.

DETALII LINIARE IMOBIL

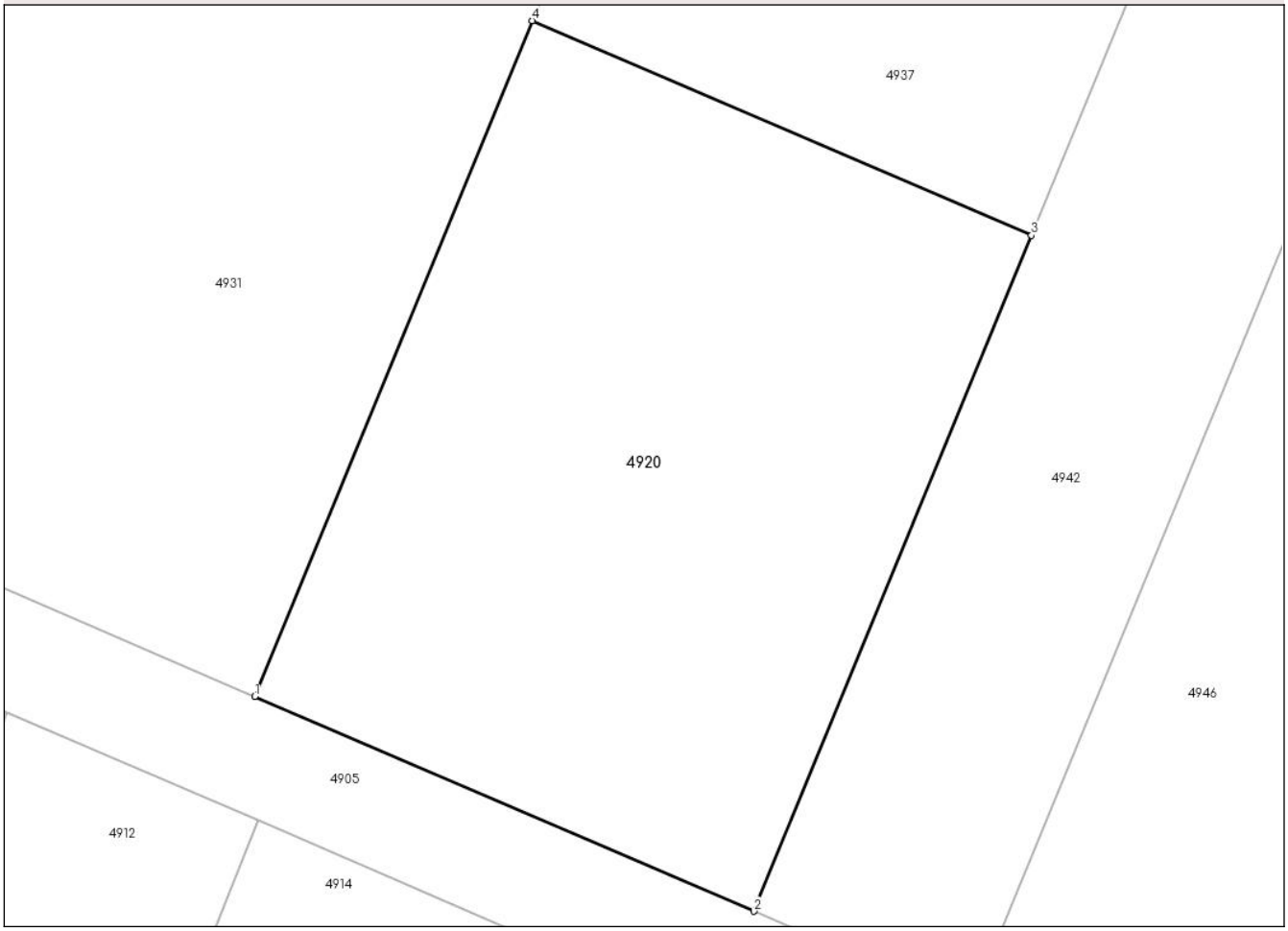

Date referitoare la teren

Crt	Categorie folosință	Intra vilan	Suprafaţa (mp)	Tarla	Parcelă	Nr. topo	Observaţii / Referinţe
1	arabil	NU	500	4	94	-	

Lungime Segmente
1) Valorile lungimilor segmentelor sunt obţinute din proiecţie în plan.

Punct început	X / Y	Punct sfârşit	X / Y	Lungime segment (** (m)
1	617.888,751 726.248,876	2	617.906,466 726.241,258	19.284
2	617.906,466 726.241,258	3	617.916,322 726.265,245	25.933
3	617.916,322 726.265,245	4	617.898,607 726.272,863	19.284
4	617.898,607 726.272,863	1	617.888,751 726.248,876	25.933

Document care conține date cu caracter personal, protejat de prevederile Regulamentului (UE) nr. 679/2016 și Legii 190/2018

** Lungimile segmentelor sunt determinate în planul de proiecţie Stereo 70 şi sunt rotunjite la 1 milimetru.
*** Distanţa dintre puncte este formată din segmente cumulate ce sunt mai mici decât valoarea 1 milimetru.

Document care conține date cu caracter personal, protejat de prevederile Regulamentului (UE) nr. 679/2016 și Legii 190/2018

DATE DESPRE IMOBILUL NR. 4921

Oficiul de Cadastru şi Publicitate Imobiliară BOTOSANI
Biroul de Cadastru şi Publicitate Imobiliară Dorohoi

A. Partea I. Descrierea imobilului

TEREN Extravilan

Adresa: Jud. Botosani

Nr. Crt	Nr cadastral Nr. topografic	Suprafaţa* (mp)	Observaţii / Referinţe
A1		6.676	Sector cadastral:11 Teren neimprejmuit;

B. Partea II. Proprietari şi acte

Inscrieri privitoare la dreptul de proprietate şi alte drepturi reale		Referinţe
/		
Act Normativ nr. 7, din 13/03/1996 emis de Parlamentul Romaniei;		
B1	Inscrierea posesiei, drept de PROPRIETATE, dobandit prin Lege, cota actuala 1/1	A1
	1) **NEIDENTIFICAT NEIDENTIFICAT**	
Act Normativ nr. 7., din 13/03/1996 emis de Parlamentul Romaniei ;		
B2	Se notează mențiunea de proprietar neidentificat, rezervă la dispoziția comisiei de fond funciar.	A1

C. Partea III. SARCINI .

Inscrieri privind dezmembramintele dreptului de proprietate, drepturi reale de garanţie şi sarcini	Referinţe
NU SUNT	

Document care conține date cu caracter personal, protejat de prevederile Regulamentului (UE) nr. 679/2016 și Legii 190/2018

Anexa Nr. 1 La Partea I

Teren

Nr cadastral	Suprafaţa (mp)*	Observaţii / Referinţe
	6.676	

* Suprafaţa este determinată in planul de proiecţie Stereo 70.

DETALII LINIARE IMOBIL

Date referitoare la teren

Crt	Categorie folosință	Intra vilan	Suprafaţa (mp)	Tarla	Parcelă	Nr. topo	Observaţii / Referinţe
1	arabil	NU	1.914	4	90	-	
2	pasune	NU	95	4	89	-	
3	pasune	NU	453	4	93	-	
4	arabil	NU	1.027	4	90	-	
5	pasune	NU	1.233	4	93	-	
6	arabil	NU	1.954	4	94	-	

Lungime Segmente
1) Valorile lungimilor segmentelor sunt obţinute din proiecţie în plan.

Punct început	X / Y	Punct sfârşit	X / Y	Lungime segment (** (m)
1	617.851,927 725.965,495	2	617.851,54 725.964,533	1.037

Document care conține date cu caracter personal, protejat de prevederile Regulamentului (UE) nr. 679/2016 și Legii 190/2018

Punct început	X / Y	Punct sfârşit	X / Y	Lungime segment (** (m)
2	617.851,54 725.964,533	3	617.845,862 725.950,429	15.204
3	617.845,862 725.950,429	4	617.837,565 725.929,818	22.218
4	617.837,565 725.929,818	5	617.843,154 725.927,887	5.913
5	617.843,154 725.927,887	6	617.858,036 725.922,745	15.745
6	617.858,036 725.922,745	7	617.891,67 726.006,297	90.068
7	617.891,67 726.006,297	8	617.899,522 726.025,802	21.026
8	617.899,522 726.025,802	9	617.917,382 726.070,169	47.827
9	617.917,382 726.070,169	10	617.937,399 726.119,895	53.604
10	617.937,399 726.119,895	11	617.972,987 726.208,299	95.298
11	617.972,987 726.208,299	12	617.953,109 726.216,847	21.638
12	617.953,109 726.216,847	13	617.921,214 726.137,613	85.413
13	617.921,214 726.137,613	14	617.898,675 726.081,623	60.356
14	617.898,675 726.081,623	15	617.881,063 726.037,872	47.163
15	617.881,063 726.037,872	16	617.873,274 726.018,524	20.857
16	617.873,274 726.018,524	1	617.851,927 725.965,495	57.164

** Lungimile segmentelor sunt determinate în planul de proiecţie Stereo 70 şi sunt rotunjite la 1 milimetru.
*** Distanţa dintre puncte este formată din segmente cumulate ce sunt mai mici decât valoarea 1 milimetru.

Document care conține date cu caracter personal, protejat de prevederile Regulamentului (UE) nr. 679/2016 și Legii 190/2018

DATE DESPRE IMOBILUL NR. 4922

Oficiul de Cadastru şi Publicitate Imobiliară BOTOSANI
Biroul de Cadastru şi Publicitate Imobiliară Dorohoi

A. Partea I. Descrierea imobilului

TEREN Extravilan

Adresa: Jud. Botosani

Nr. Crt	Nr cadastral Nr. topografic	Suprafaţa* (mp)	Observaţii / Referinţe
A1		4.500	Sector cadastral:11 Teren neimprejmuit;

B. Partea II. Proprietari şi acte

Inscrieri privitoare la dreptul de proprietate şi alte drepturi reale		Referinţe
/		
Act Administrativ nr. 96318, din 01/02/2001 emis de Comisia Judeteana Botosani;		
B1	Intabulare, drept de PROPRIETATE, dobandit prin Reconstituire, cota actuala 1/1	A1
	1) **DANILA GHEORGHE**, Lipsa CNP, bun propriu.	

C. Partea III. SARCINI .

Inscrieri privind dezmembramintele dreptului de proprietate, drepturi reale de garanţie şi sarcini	Referinţe
NU SUNT	

Document care conține date cu caracter personal, protejat de prevederile Regulamentului (UE) nr. 679/2016 și Legii 190/2018

Anexa Nr. 1 La Partea I

Teren

Nr cadastral	Suprafaţa (mp)*	Observaţii / Referinţe
	4.500	

* Suprafaţa este determinată in planul de proiecţie Stereo 70.

DETALII LINIARE IMOBIL

Date referitoare la teren

Crt	Categorie folosință	Intra vilan	Suprafaţa (mp)	Tarla	Parcelă	Nr. topo	Observaţii / Referinţe
1	arabil	NU	1.402	4	94/6	-	
2	pasune	NU	481	4	97/2	-	
3	arabil	NU	1.300	4	94/6	-	
4	faneata	NU	505	4	95/3	-	
5	arabil	NU	812	4	94/6	-	

Lungime Segmente
1) Valorile lungimilor segmentelor sunt obţinute din proiecţie în plan.

Punct început	X / Y	Punct sfârşit	X / Y	Lungime segment (** (m)
1	617.839,521 726.270,045	2	617.852,39 726.264,511	14.008
2	617.852,39 726.264,511	3	617.889,462 726.354,736	97.544

Document care conține date cu caracter personal, protejat de prevederile Regulamentului (UE) nr. 679/2016 și Legii 190/2018

Punct început	X / Y	Punct sfârşit	X / Y	Lungime segment (** (m)
3	617.889,462 726.354,736	4	617.903,217 726.388,214	36.194
4	617.903,217 726.388,214	5	617.938,011 726.472,894	91.55
5	617.938,011 726.472,894	6	617.953,03 726.509,446	39.517
6	617.953,03 726.509,446	7	617.974,505 726.561,712	56.506
7	617.974,505 726.561,712	8	617.961,608 726.567,178	14.007
8	617.961,608 726.567,178	9	617.939,62 726.513,663	57.856
9	617.939,62 726.513,663	10	617.926,634 726.482,059	34.168
10	617.926,634 726.482,059	11	617.890,845 726.394,958	94.167
11	617.890,845 726.394,958	12	617.879,121 726.366,423	30.85
12	617.879,121 726.366,423	1	617.839,521 726.270,045	104.196

** Lungimile segmentelor sunt determinate în planul de proiecţie Stereo 70 şi sunt rotunjite la 1 milimetru.
*** Distanţa dintre puncte este formată din segmente cumulate ce sunt mai mici decât valoarea 1 milimetru.

Document care conține date cu caracter personal, protejat de prevederile Regulamentului (UE) nr. 679/2016 și Legii 190/2018

DATE DESPRE IMOBILUL NR. 4923

Oficiul de Cadastru şi Publicitate Imobiliară BOTOSANI
Biroul de Cadastru şi Publicitate Imobiliară Dorohoi

A. Partea I. Descrierea imobilului

TEREN Extravilan

Adresa: Jud. Botosani

Nr. Crt	Nr cadastral Nr. topografic	Suprafaţa* (mp)	Observaţii / Referinţe
A1		3.600	Sector cadastral:11 Teren neimprejmuit; Conform titlului de proprietate, imobilul este situat in pc 90/2

B. Partea II. Proprietari şi acte

Inscrieri privitoare la dreptul de proprietate şi alte drepturi reale		Referinţe
/		
Act Administrativ nr. 147006, din 23/02/2004 emis de Comisia Judeteana Botosani;		
B1	Intabulare, drept de PROPRIETATE, dobandit prin Reconstituire, cota actuala 1/1	A1
	1) **DUMITRAS NECULAI**, Lipsa CNP, bun propriu.	

C. Partea III. SARCINI .

Inscrieri privind dezmembramintele dreptului de proprietate, drepturi reale de garanţie şi sarcini	Referinţe
NU SUNT	

Document care conține date cu caracter personal, protejat de prevederile Regulamentului (UE) nr. 679/2016 și Legii 190/2018

Anexa Nr. 1 La Partea I

Teren

Nr cadastral	Suprafaţa (mp)*	Observaţii / Referinţe
	3.600	Conform titlului de proprietate, imobilul este situat in pc 90/2

* Suprafaţa este determinată in planul de proiecţie Stereo 70.

DETALII LINIARE IMOBIL

Date referitoare la teren

Crt	Categorie folosință	Intra vilan	Suprafaţa (mp)	Tarla	Parcelă	Nr. topo	Observaţii / Referinţe
1	arabil	NU	1.037	4	90/2	-	
2	pasune	NU	247	4	93	-	
3	arabil	NU	560	4	94	-	
4	pasune	NU	608	4	93	-	
5	arabil	NU	1.148	4	94	-	

Lungime Segmente
1) Valorile lungimilor segmentelor sunt obţinute din proiecţie în plan.

Punct început	X / Y	Punct sfârşit	X / Y	Lungime segment (** (m)
1	617.869,119 725.918,915	2	617.901,63 725.999,677	87.06
2	617.901,63 725.999,677	3	617.909,516 726.019,267	21.118

Document care conține date cu caracter personal, protejat de prevederile Regulamentului (UE) nr. 679/2016 și Legii 190/2018

Punct început	X / Y	Punct sfârşit	X / Y	Lungime segment (** (m)
3	617.909,516 726.019,267	4	617.927,118 726.062,993	47.136
4	617.927,118 726.062,993	5	617.946,163 726.110,305	51.001
5	617.946,163 726.110,305	6	617.983,748 726.203,672	100.648
6	617.983,748 726.203,672	7	617.972,987 726.208,299	11.714
7	617.972,987 726.208,299	8	617.937,399 726.119,895	95.298
8	617.937,399 726.119,895	9	617.917,382 726.070,169	53.604
9	617.917,382 726.070,169	10	617.899,522 726.025,802	47.827
10	617.899,522 726.025,802	11	617.891,67 726.006,297	21.026
11	617.891,67 726.006,297	12	617.858,036 725.922,745	90.068
12	617.858,036 725.922,745	1	617.869,119 725.918,915	11.726

** Lungimile segmentelor sunt determinate în planul de proiecţie Stereo 70 şi sunt rotunjite la 1 milimetru.
*** Distanţa dintre puncte este formată din segmente cumulate ce sunt mai mici decât valoarea 1 milimetru.

Document care conține date cu caracter personal, protejat de prevederile Regulamentului (UE) nr. 679/2016 și Legii 190/2018

DATE DESPRE IMOBILUL NR. 4924

Oficiul de Cadastru şi Publicitate Imobiliară BOTOSANI
Biroul de Cadastru şi Publicitate Imobiliară Dorohoi

A. Partea I. Descrierea imobilului

TEREN Extravilan

Adresa: Jud. Botosani

Nr. Crt	Nr cadastral Nr. topografic	Suprafaţa* (mp)	Observaţii / Referinţe
A1	51024	1.500	Sector cadastral:11 Teren neimprejmuit;

B. Partea II. Proprietari şi acte

Inscrieri privitoare la dreptul de proprietate şi alte drepturi reale		Referinţe
13605 / 15/05/2018		
Act Notarial nr. 3704, din 09/05/2008 emis de BNPA RETA ANITEI - ANA MARIA VATAVU Botoșani;		
B2	Intabulare, drept de PROPRIETATE, dobandit prin Conventie, cota actuala 1/1, cota initiala 1/1	A1
	1) **S.C. PERRINI LAND INVEST S.R.L.**, CIF:18735919, bun propriu	

C. Partea III. SARCINI .

Inscrieri privind dezmembramintele dreptului de proprietate, drepturi reale de garanţie şi sarcini	Referinţe
NU SUNT	

Anexa Nr. 1 La Partea I

Teren

Nr cadastral	Suprafaţa (mp)*	Observaţii / Referinţe
51024	1.500	

* Suprafaţa este determinată in planul de proiecţie Stereo 70.

DETALII LINIARE IMOBIL

Date referitoare la teren

Crt	Categorie folosință	Intra vilan	Suprafaţa (mp)	Tarla	Parcelă	Nr. topo	Observaţii / Referinţe
1	arabil	NU	1.500	4	90/32	-	

Lungime Segmente
1) Valorile lungimilor segmentelor sunt obţinute din proiecţie în plan.

Punct început	X / Y	Punct sfârşit	X / Y	Lungime segment (** (m)
1	617.959,004 725.883,627	2	617.881,443 725.762,977	143.43
2	617.881,443 725.762,977	3	617.890,34 725.757,248	10.582
3	617.890,34 725.757,248	4	617.891,661 725.756,686	1.436
4	617.891,661 725.756,686	5	617.967,411 725.880,534	145.177
5	617.967,411 725.880,534	6	617.964,887 725.881,594	2.738

Document care conține date cu caracter personal, protejat de prevederile Regulamentului (UE) nr. 679/2016 și Legii 190/2018

Punct început	X / Y	Punct sfârşit	X / Y	Lungime segment (** (m)
6	617.964,887 725.881,594	1	617.959,004 725.883,627	6.224

** Lungimile segmentelor sunt determinate în planul de proiecţie Stereo 70 şi sunt rotunjite la 1 milimetru.
*** Distanţa dintre puncte este formată din segmente cumulate ce sunt mai mici decât valoarea 1 milimetru.

DATE DESPRE IMOBILUL NR. 4925

Oficiul de Cadastru şi Publicitate Imobiliară BOTOSANI
Biroul de Cadastru şi Publicitate Imobiliară Dorohoi

A. Partea I. Descrierea imobilului

TEREN Extravilan

Adresa: Jud. Botosani

Nr. Crt	Nr cadastral Nr. topografic	Suprafaţa* (mp)	Observaţii / Referinţe
A1		3.720	Sector cadastral:11 Teren neimprejmuit;

B. Partea II. Proprietari şi acte

Inscrieri privitoare la dreptul de proprietate şi alte drepturi reale		Referinţe
/		
Act Normativ nr. 7, din 13/03/1996 emis de Parlamentul Romaniei;		
B1	Inscrierea posesiei, drept de PROPRIETATE, dobandit prin Lege, cota actuala 1/1	A1
	1) **NEIDENTIFICAT NEIDENTIFICAT**	
Act Normativ nr. 7., din 13/03/1996 emis de Parlamentul Romaniei ;		
B2	Se notează mențiunea de proprietar neidentificat, rezervă la dispoziția comisiei de fond funciar.	A1

C. Partea III. SARCINI .

Inscrieri privind dezmembramintele dreptului de proprietate, drepturi reale de garanţie şi sarcini	Referinţe
NU SUNT	

Document care conține date cu caracter personal, protejat de prevederile Regulamentului (UE) nr. 679/2016 și Legii 190/2018

Anexa Nr. 1 La Partea I

Teren

Nr cadastral	Suprafaţa (mp)*	Observaţii / Referinţe
	3.720	

* Suprafaţa este determinată in planul de proiecţie Stereo 70.

DETALII LINIARE IMOBIL

Date referitoare la teren

Crt	Categorie folosință	Intra vilan	Suprafaţa (mp)	Tarla	Parcelă	Nr. topo	Observaţii / Referinţe
1	arabil	NU	1.114	4	94	-	
2	pasune	NU	427	4	97	-	
3	arabil	NU	1.049	4	94	-	
4	faneata	NU	482	4	95	-	
5	arabil	NU	648	4	94	-	

Lungime Segmente
1) Valorile lungimilor segmentelor sunt obţinute din proiecţie în plan.

Punct început	X / Y	Punct sfârşit	X / Y	Lungime segment (** (m)
1	617.974,505 726.561,712	2	617.953,03 726.509,446	56.506
2	617.953,03 726.509,446	3	617.938,011 726.472,894	39.517

Document care conține date cu caracter personal, protejat de prevederile Regulamentului (UE) nr. 679/2016 și Legii 190/2018

Punct început	X / Y	Punct sfârşit	X / Y	Lungime segment (** (m)
3	617.938,011 726.472,894	4	617.903,217 726.388,214	91.55
4	617.903,217 726.388,214	5	617.889,462 726.354,736	36.194
5	617.889,462 726.354,736	6	617.852,39 726.264,511	97.544
6	617.852,39 726.264,511	7	617.863,026 726.259,938	11.577
7	617.863,026 726.259,938	8	617.899,371 726.348,392	95.63
8	617.899,371 726.348,392	9	617.913,321 726.382,344	36.706
9	617.913,321 726.382,344	10	617.947,494 726.465,513	89.916
10	617.947,494 726.465,513	11	617.963,576 726.504,653	42.315
11	617.963,576 726.504,653	12	617.985,164 726.557,194	56.803
12	617.985,164 726.557,194	1	617.974,505 726.561,712	11.577

** Lungimile segmentelor sunt determinate în planul de proiecţie Stereo 70 şi sunt rotunjite la 1 milimetru.
*** Distanţa dintre puncte este formată din segmente cumulate ce sunt mai mici decât valoarea 1 milimetru.

Document care conține date cu caracter personal, protejat de prevederile Regulamentului (UE) nr. 679/2016 și Legii 190/2018

DATE DESPRE IMOBILUL NR. 4926

Oficiul de Cadastru şi Publicitate Imobiliară BOTOSANI
Biroul de Cadastru şi Publicitate Imobiliară Dorohoi

A. Partea I. Descrierea imobilului

TEREN Necunoscut

Adresa: Loc. Grivita, Jud. Botosani

Nr. Crt	Nr cadastral Nr. topografic	Suprafaţa* (mp)	Observaţii / Referinţe
A1		1.522	Sector cadastral:11 Teren neimprejmuit; Conform titlului de proprietate, imobilul este situat in pc 26/1,27

B. Partea II. Proprietari şi acte

Inscrieri privitoare la dreptul de proprietate şi alte drepturi reale		Referinţe
/		
Act Administrativ nr. 113544, din 30/11/2002 emis de Comisia Judeteana Botosani;		
B1	Intabulare, drept de PROPRIETATE, dobandit prin Reconstituire, cota actuala 1/1	A1
	1) **REPCIUC DUMITRU**, Lipsa CNP, bun propriu.	

C. Partea III. SARCINI .

Inscrieri privind dezmembramintele dreptului de proprietate, drepturi reale de garanţie şi sarcini	Referinţe
NU SUNT	

Document care conține date cu caracter personal, protejat de prevederile Regulamentului (UE) nr. 679/2016 și Legii 190/2018

Anexa Nr. 1 La Partea I

Teren

Nr cadastral	Suprafaţa (mp)*	Observaţii / Referinţe
	1.522	Conform titlului de proprietate, imobilul este situat in pc 26/1,27

* Suprafaţa este determinată in planul de proiecţie Stereo 70.

DETALII LINIARE IMOBIL

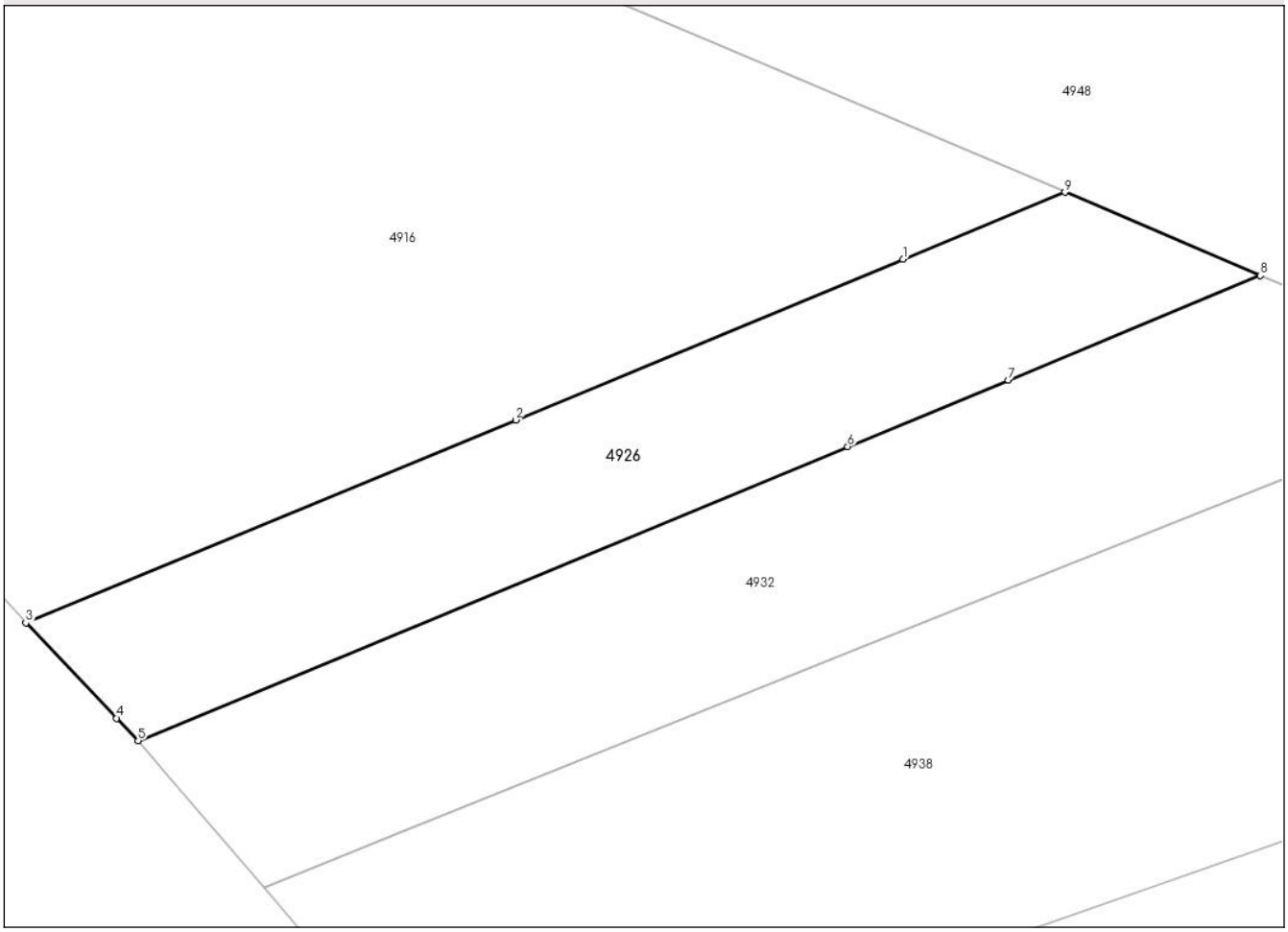

Date referitoare la teren

Crt	Categorie folosință	Intra vilan	Suprafaţa (mp)	Tarla	Parcelă	Nr. topo	Observaţii / Referinţe
1	arabil	DA	344	4	26/1	-	
2	arabil	DA	909	4	26/1	-	
3	pasune	NU	269	4	89	-	

Lungime Segmente
1) Valorile lungimilor segmentelor sunt obţinute din proiecţie în plan.

Punct început	X / Y	Punct sfârşit	X / Y	Lungime segment (** (m)
1	617.961,627 725.714,316	2	617.925,738 725.699,454	38.845
2	617.925,738 725.699,454	3	617.880,345 725.680,656	49.131
3	617.880,345 725.680,656	4	617.888,753 725.671,838	12.184
4	617.888,753 725.671,838	5	617.890,735 725.669,76	2.872

Document care conține date cu caracter personal, protejat de prevederile Regulamentului (UE) nr. 679/2016 și Legii 190/2018

Punct început	X / Y	Punct sfârşit	X / Y	Lungime segment (** (m)
5	617.890,735 725.669,76	6	617.956,488 725.696,989	71.168
6	617.956,488 725.696,989	7	617.971,364 725.703,149	16.101
7	617.971,364 725.703,149	8	617.994,728 725.712,824	25.288
8	617.994,728 725.712,824	9	617.976,627 725.720,527	19.672
9	617.976,627 725.720,527	1	617.961,627 725.714,316	16.235

** Lungimile segmentelor sunt determinate în planul de proiecţie Stereo 70 şi sunt rotunjite la 1 milimetru.
*** Distanţa dintre puncte este formată din segmente cumulate ce sunt mai mici decât valoarea 1 milimetru.

Document care conține date cu caracter personal, protejat de prevederile Regulamentului (UE) nr. 679/2016 și Legii 190/2018

DATE DESPRE IMOBILUL NR. 4927

Oficiul de Cadastru şi Publicitate Imobiliară BOTOSANI
Biroul de Cadastru şi Publicitate Imobiliară Dorohoi

A. Partea I. Descrierea imobilului

TEREN Extravilan

Adresa: Jud. Botosani

Nr. Crt	Nr cadastral Nr. topografic	Suprafaţa* (mp)	Observaţii / Referinţe
A1		2.200	Sector cadastral:11 Teren neimprejmuit;

B. Partea II. Proprietari şi acte

Inscrieri privitoare la dreptul de proprietate şi alte drepturi reale		Referinţe
/		
Act Administrativ nr. 116064, din 28/12/2002 emis de Comisia Judeteana Botosani;		
B1	Intabulare, drept de PROPRIETATE, dobandit prin Reconstituire, cota actuala 1/1	A1
	1) **DUMITRAŞ DUMITRU**, Lipsa CNP, bun propriu.	

C. Partea III. SARCINI .

Inscrieri privind dezmembramintele dreptului de proprietate, drepturi reale de garanţie şi sarcini	Referinţe
NU SUNT	

Document care conține date cu caracter personal, protejat de prevederile Regulamentului (UE) nr. 679/2016 și Legii 190/2018

Anexa Nr. 1 La Partea I

Teren

Nr cadastral	Suprafaţa (mp)*	Observaţii / Referinţe
	2.200	

* Suprafaţa este determinată in planul de proiecţie Stereo 70.

DETALII LINIARE IMOBIL

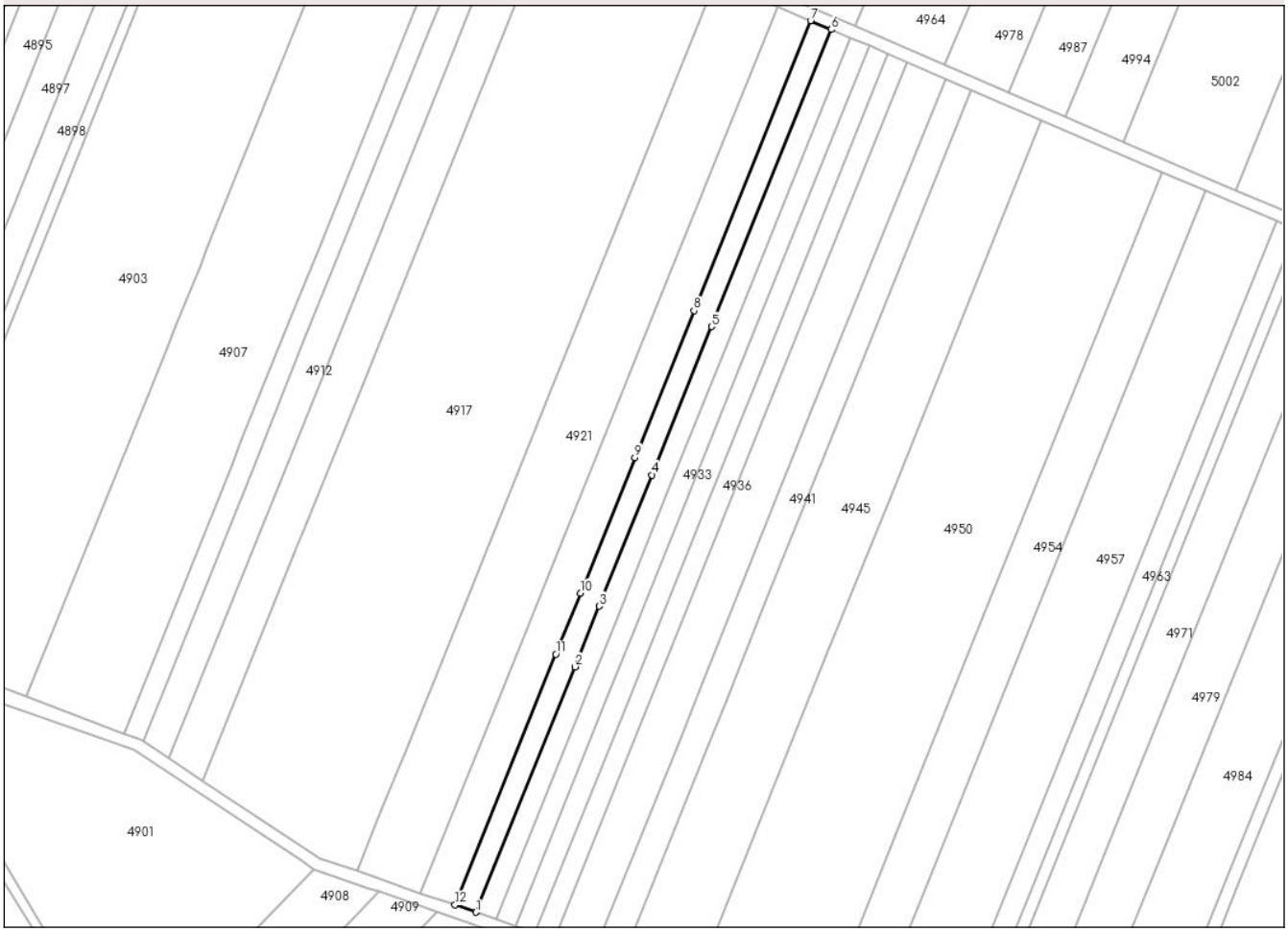

Date referitoare la teren

Crt	Categorie folosință	Intra vilan	Suprafaţa (mp)	Tarla	Parcelă	Nr. topo	Observaţii / Referinţe
1	arabil	NU	618	4	90/31	-	
2	pasune	NU	151	4	93/30	-	
3	arabil	NU	332	4	94/70	-	
4	pasune	NU	368	4	93/30	-	
5	arabil	NU	731	4	94/70	-	

Lungime Segmente
1) Valorile lungimilor segmentelor sunt obţinute din proiecţie în plan.

Punct început	X / Y	Punct sfârşit	X / Y	Lungime segment (** (m)
1	617.875,907 725.916,57	2	617.907,73 725.995,622	85.217
2	617.907,73 725.995,622	3	617.915,59 726.015,147	21.048

Document care conține date cu caracter personal, protejat de prevederile Regulamentului (UE) nr. 679/2016 și Legii 190/2018

Punct început	X / Y	Punct sfârşit	X / Y	Lungime segment (** (m)
3	617.915,59 726.015,147	4	617.932,589 726.057,376	45.522
4	617.932,589 726.057,376	5	617.951,821 726.105,15	51.5
5	617.951,821 726.105,15	6	617.990,34 726.200,837	103.149
6	617.990,34 726.200,837	7	617.983,748 726.203,672	7.176
7	617.983,748 726.203,672	8	617.946,163 726.110,305	100.648
8	617.946,163 726.110,305	9	617.927,118 726.062,993	51.001
9	617.927,118 726.062,993	10	617.909,516 726.019,267	47.136
10	617.909,516 726.019,267	11	617.901,63 725.999,677	21.118
11	617.901,63 725.999,677	12	617.869,119 725.918,915	87.06
12	617.869,119 725.918,915	1	617.875,907 725.916,57	7.182

** Lungimile segmentelor sunt determinate în planul de proiecţie Stereo 70 şi sunt rotunjite la 1 milimetru.
*** Distanţa dintre puncte este formată din segmente cumulate ce sunt mai mici decât valoarea 1 milimetru.

Document care conține date cu caracter personal, protejat de prevederile Regulamentului (UE) nr. 679/2016 și Legii 190/2018

DATE DESPRE IMOBILUL NR. 4928

Oficiul de Cadastru şi Publicitate Imobiliară BOTOSANI
Biroul de Cadastru şi Publicitate Imobiliară Dorohoi

A. Partea I. Descrierea imobilului

TEREN Extravilan

Adresa: Jud. Botosani

Nr. Crt	Nr cadastral Nr. topografic	Suprafaţa* (mp)	Observaţii / Referinţe
A1		1.500	Sector cadastral:11 Teren neimprejmuit;

B. Partea II. Proprietari şi acte

Inscrieri privitoare la dreptul de proprietate şi alte drepturi reale		Referinţe
/		
Act Administrativ nr. 104143, din 13/11/2002 emis de Comisia Judeteana Botosani;		
B1	Intabulare, drept de PROPRIETATE, dobandit prin Reconstituire, cota actuala 1/1	A1
	1) **DANALACHE STRATICA**, Lipsa CNP, bun propriu.	

C. Partea III. SARCINI .

Inscrieri privind dezmembramintele dreptului de proprietate, drepturi reale de garanţie şi sarcini	Referinţe
NU SUNT	

Document care conține date cu caracter personal, protejat de prevederile Regulamentului (UE) nr. 679/2016 și Legii 190/2018

Anexa Nr. 1 La Partea I

Teren

Nr cadastral	Suprafaţa (mp)*	Observaţii / Referinţe
	1.500	

* Suprafaţa este determinată in planul de proiecţie Stereo 70.

DETALII LINIARE IMOBIL

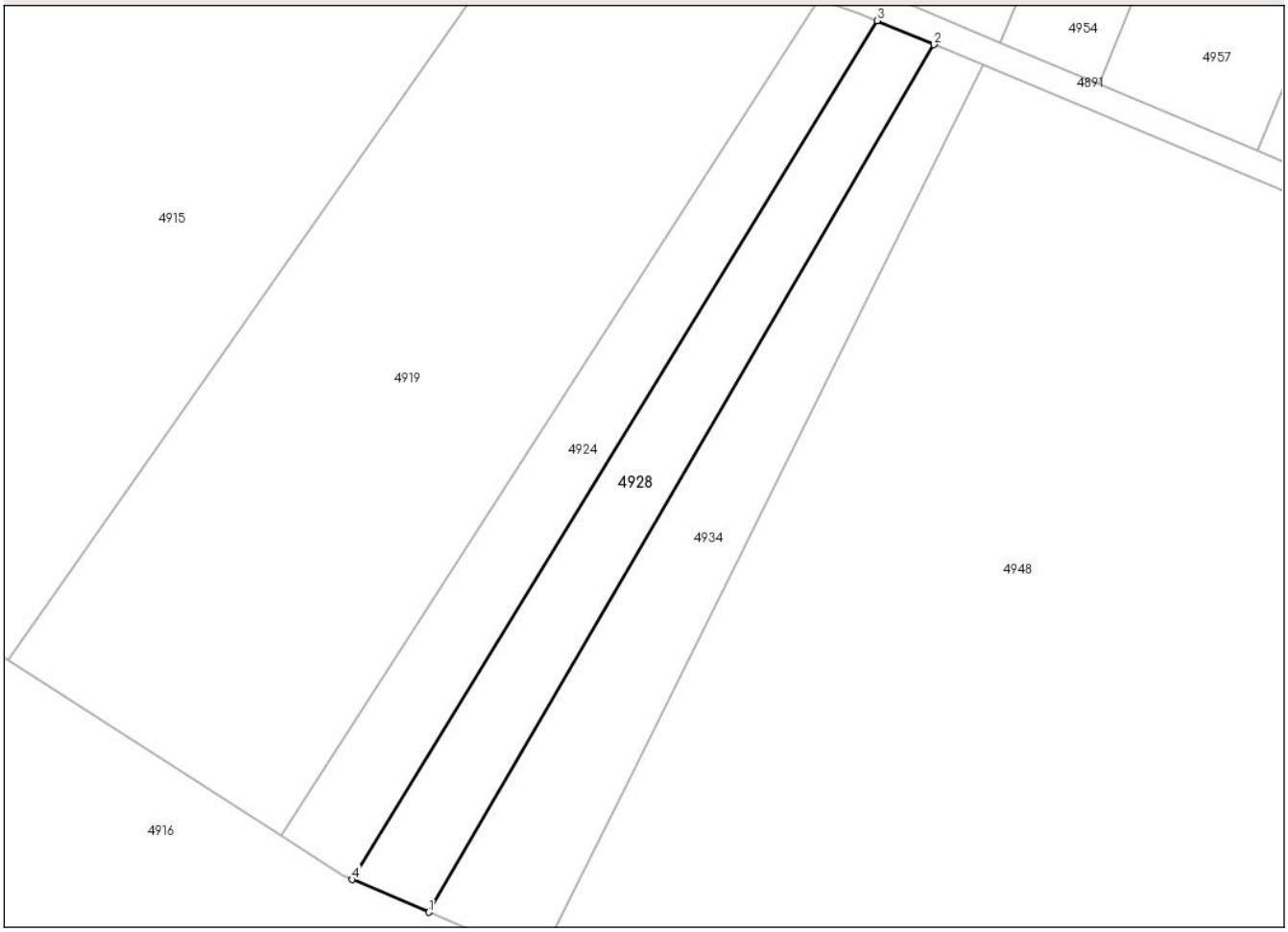

Date referitoare la teren

Crt	Categorie folosință	Intra vilan	Suprafaţa (mp)	Tarla	Parcelă	Nr. topo	Observaţii / Referinţe
1	arabil	NU	1.500	4	90/35	-	

Lungime Segmente
1) Valorile lungimilor segmentelor sunt obţinute din proiecţie în plan.

Punct început	X / Y	Punct sfârşit	X / Y	Lungime segment (** (m)
1	617.902,703 725.751,987	2	617.975,608 725.877,09	144.796
2	617.975,608 725.877,09	3	617.967,411 725.880,534	8.891
3	617.967,411 725.880,534	4	617.891,661 725.756,686	145.177
4	617.891,661 725.756,686	1	617.902,703 725.751,987	12.0

**** Lungimile segmentelor sunt determinate în planul de proiecţie Stereo 70 şi sunt rotunjite la 1 milimetru.**

Document care conține date cu caracter personal, protejat de prevederile Regulamentului (UE) nr. 679/2016 și Legii 190/2018

***** Distanţa dintre puncte este formată din segmente cumulate ce sunt mai mici decât valoarea 1 milimetru.**

DATE DESPRE IMOBILUL NR. 4929

Oficiul de Cadastru şi Publicitate Imobiliară BOTOSANI
Biroul de Cadastru şi Publicitate Imobiliară Dorohoi

A. Partea I. Descrierea imobilului

TEREN Extravilan

Adresa: Jud. Botosani

Nr. Crt	Nr cadastral Nr. topografic	Suprafaţa* (mp)	Observaţii / Referinţe
A1		1.950	Sector cadastral:11 Teren neimprejmuit;

B. Partea II. Proprietari şi acte

Inscrieri privitoare la dreptul de proprietate şi alte drepturi reale		Referinţe
/		
Act Normativ nr. 7, din 13/03/1996 emis de Parlamentul Romaniei;		
B1	Inscrierea posesiei, drept de PROPRIETATE, dobandit prin Lege, cota actuala 1/1	A1
	1) **NEIDENTIFICAT NEIDENTIFICAT**	
Act Normativ nr. 7., din 13/03/1996 emis de Parlamentul Romaniei ;		
B2	Se notează mențiunea de proprietar neidentificat, rezervă la dispoziția comisiei de fond funciar.	A1

C. Partea III. SARCINI .

Inscrieri privind dezmembramintele dreptului de proprietate, drepturi reale de garanţie şi sarcini	Referinţe
NU SUNT	

Document care conține date cu caracter personal, protejat de prevederile Regulamentului (UE) nr. 679/2016 și Legii 190/2018

Anexa Nr. 1 La Partea I

Teren

Nr cadastral	Suprafaţa (mp)*	Observaţii / Referinţe
	1.950	

* Suprafaţa este determinată in planul de proiecţie Stereo 70.

DETALII LINIARE IMOBIL

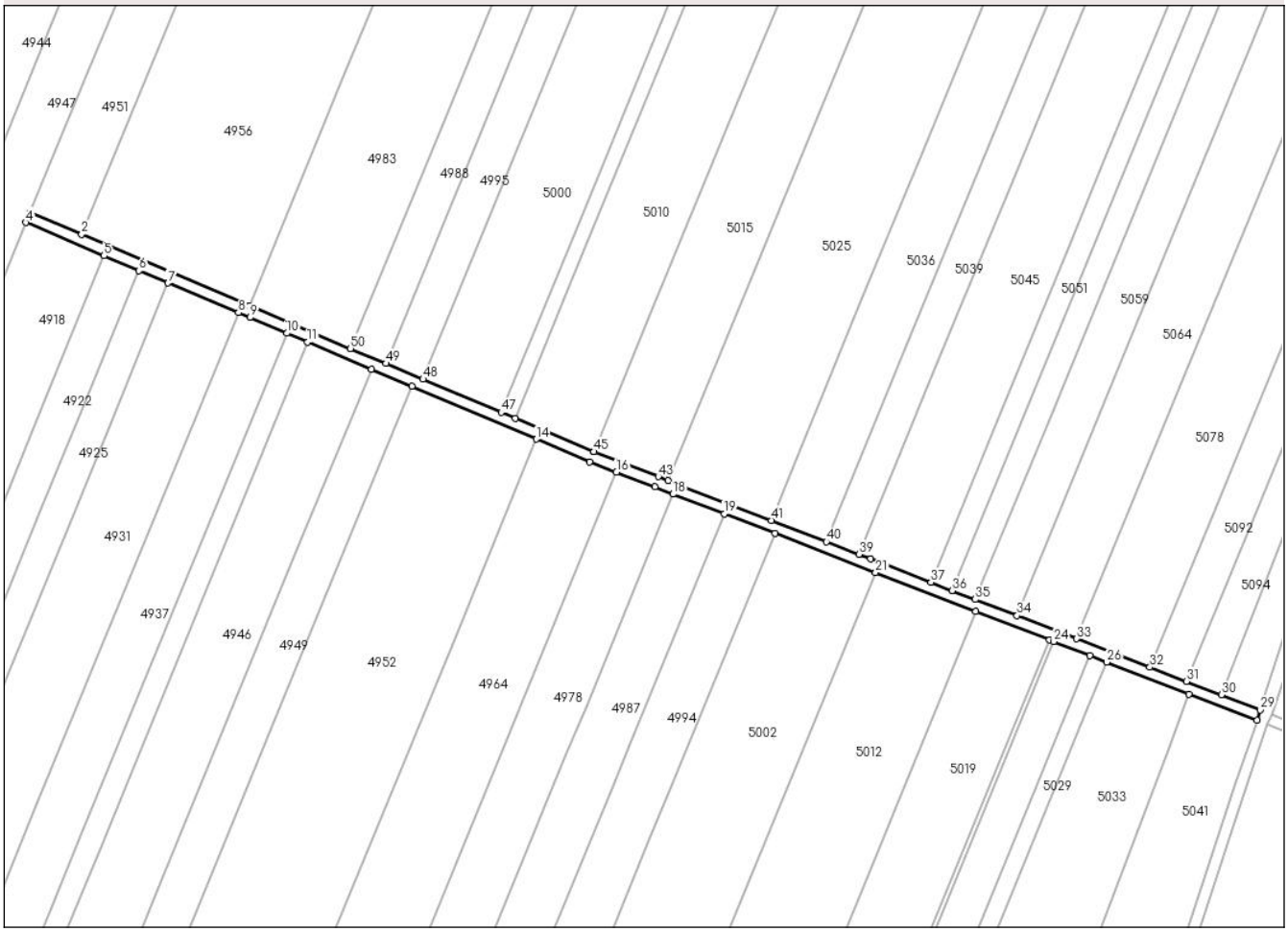

Date referitoare la teren

Crt	Categorie folosință	Intra vilan	Suprafaţa (mp)	Tarla	Parcelă	Nr. topo	Observaţii / Referinţe
1	drum	NU	354	4	94	-	
2	drum	NU	648	4	97	-	
3	drum	NU	341	4	96	-	
4	drum	NU	607	4	97	-	

Lungime Segmente

1) Valorile lungimilor segmentelor sunt obţinute din proiecţie în plan.

Punct început	X / Y	Punct sfârşit	X / Y	Lungime segment
1	618.015,048 726.548,873	2	617.953,429 726.574,988	66.925
4	617.932,937 726.579,329	5	617.961,608 726.567,178	31.14
7	617.985,164 726.557,194	8	618.010,945 726.546,268	28.001

Punct început	X / Y	Punct sfârşit	X / Y	Lungime segment
2	617.953,429 726.574,988	3	617.934,457 726.583,029	20.606
5	617.961,608 726.567,178	6	617.974,505 726.561,712	14.007
8	618.010,945 726.546,268	9	618.015,12 726.544,498	4.535

Punct început	X / Y	Punct sfârşit	X / Y	Lungime segment
3	617.934,457 726.583,029	4	617.932,937 726.579,329	4.0
6	617.974,505 726.561,712	7	617.985,164 726.557,194	11.577
9	618.015,12 726.544,498	10	618.028,698 726.538,744	14.747

Document care conține date cu caracter personal, protejat de prevederile Regulamentului (UE) nr. 679/2016 și Legii 190/2018

Punct început	X / Y	Punct sfârşit	X / Y	Lungime segment
10	618.028,698 726.538,744	11	618.036,402 726.535,479	8.367
13	618.074,61 726.519,286	14	618.120,361 726.499,896	49.69
16	618.149,715 726.487,815	17	618.163,799 726.482,364	15.102
19	618.189,256 726.472,51	20	618.207,937 726.465,279	20.032
22	618.281,646 726.436,747	23	618.308,742 726.426,259	29.055
25	618.323,453 726.420,565	26	618.329,679 726.418,155	6.676
28	618.384,897 726.396,781	29	618.386,05 726.400,627	4.015
31	618.358,941 726.411,12	32	618.345,527 726.416,313	14.384
34	618.296,776 726.435,183	35	618.281,412 726.441,129	16.474
37	618.265,166 726.447,418	38	618.243,015 726.455,992	23.752
40	618.226,817 726.462,261	41	618.206,513 726.470,12	21.772
43	618.165,088 726.486,154	44	618.141,492 726.495,288	25.302
46	618.112,603 726.507,528	47	618.107,377 726.509,743	5.676
49	618.065,113 726.527,655	50	618.052,114 726.533,164	14.118

Punct început	X / Y	Punct sfârşit	X / Y	Lungime segment
11	618.036,402 726.535,479	12	618.059,732 726.525,591	25.339
14	618.120,361 726.499,896	15	618.139,9 726.491,615	21.221
17	618.163,799 726.482,364	18	618.170,505 726.479,768	7.191
20	618.207,937 726.465,279	21	618.244,874 726.450,981	39.608
23	618.308,742 726.426,259	24	618.310,279 726.425,664	1.648
26	618.329,679 726.418,155	27	618.359,88 726.406,464	32.385
29	618.386,05 726.400,627	30	618.371,766 726.406,156	15.317
32	618.345,527 726.416,313	33	618.318,646 726.426,717	28.824
35	618.281,412 726.441,129	36	618.273,024 726.444,376	8.995
38	618.243,015 726.455,992	39	618.238,717 726.457,655	4.609
41	618.206,513 726.470,12	42	618.168,651 726.484,775	40.599
44	618.141,492 726.495,288	45	618.141,403 726.495,322	0.095
47	618.107,377 726.509,743	48	618.078,726 726.521,885	31.118
50	618.052,114 726.533,164	1	618.015,048 726.548,873	40.257

Punct început	X / Y	Punct sfârşit	X / Y	Lungime segment
12	618.059,732 726.525,591	13	618.074,61 726.519,286	16.159
15	618.139,9 726.491,615	16	618.149,715 726.487,815	10.525
18	618.170,505 726.479,768	19	618.189,256 726.472,51	20.107
21	618.244,874 726.450,981	22	618.281,646 726.436,747	39.431
24	618.310,279 726.425,664	25	618.323,453 726.420,565	14.126
27	618.359,88 726.406,464	28	618.384,897 726.396,781	26.826
30	618.371,766 726.406,156	31	618.358,941 726.411,12	13.752
33	618.318,646 726.426,717	34	618.296,776 726.435,183	23.451
36	618.273,024 726.444,376	37	618.265,166 726.447,418	8.426
39	618.238,717 726.457,655	40	618.226,817 726.462,261	12.76
42	618.168,651 726.484,775	43	618.165,088 726.486,154	3.821
45	618.141,403 726.495,322	46	618.112,603 726.507,528	31.28
48	618.078,726 726.521,885	49	618.065,113 726.527,655	14.785

**** Lungimile segmentelor sunt determinate în planul de proiecţie Stereo 70 şi sunt rotunjite la 1 milimetru.**
***** Distanţa dintre puncte este formată din segmente cumulate ce sunt mai mici decât valoarea 1 milimetru.**

Document care conține date cu caracter personal, protejat de prevederile Regulamentului (UE) nr. 679/2016 și Legii 190/2018

DATE DESPRE IMOBILUL NR. 4930

Oficiul de Cadastru şi Publicitate Imobiliară BOTOSANI
Biroul de Cadastru şi Publicitate Imobiliară Dorohoi

A. Partea I. Descrierea imobilului

TEREN Extravilan

Adresa: Jud. Botosani

Nr. Crt	Nr cadastral Nr. topografic	Suprafaţa* (mp)	Observaţii / Referinţe
A1		2.046	Sector cadastral:11 Teren neimprejmuit;

B. Partea II. Proprietari şi acte

Inscrieri privitoare la dreptul de proprietate şi alte drepturi reale		Referinţe
/		
Act Normativ nr. 7, din 13/03/1996 emis de Parlamentul Romaniei;		
B1	Inscrierea posesiei, drept de PROPRIETATE, dobandit prin Lege, cota actuala 1/1	A1
	1) **NEIDENTIFICAT NEIDENTIFICAT**	
Act Normativ nr. 7., din 13/03/1996 emis de Parlamentul Romaniei ;		
B2	Se notează mențiunea de proprietar neidentificat, rezervă la dispoziția comisiei de fond funciar.	A1

C. Partea III. SARCINI .

Inscrieri privind dezmembramintele dreptului de proprietate, drepturi reale de garanţie şi sarcini	Referinţe
NU SUNT	

Document care conține date cu caracter personal, protejat de prevederile Regulamentului (UE) nr. 679/2016 și Legii 190/2018

Anexa Nr. 1 La Partea I

Teren

Nr cadastral	Suprafaţa (mp)*	Observaţii / Referinţe
	2.046	

* Suprafaţa este determinată in planul de proiecţie Stereo 70.

DETALII LINIARE IMOBIL

Date referitoare la teren

Crt	Categorie folosință	Intra vilan	Suprafaţa (mp)	Tarla	Parcelă	Nr. topo	Observaţii / Referinţe
1	arabil	NU	564	4	90	-	
2	pasune	NU	140	4	93	-	
3	arabil	NU	300	4	90	-	
4	pasune	NU	345	4	93	-	
5	arabil	NU	697	4	94	-	

Lungime Segmente
1) Valorile lungimilor segmentelor sunt obţinute din proiecţie în plan.

Punct început	X / Y	Punct sfârşit	X / Y	Lungime segment (** (m)
1	617.882,231 725.914,385	2	617.913,413 725.991,845	83.501
2	617.913,413 725.991,845	3	617.921,167 726.011,107	20.764

Document care conține date cu caracter personal, protejat de prevederile Regulamentului (UE) nr. 679/2016 și Legii 190/2018

Punct început	X / Y	Punct sfârşit	X / Y	Lungime segment (** (m)
3	617.921,167 726.011,107	4	617.937,686 726.052,143	44.236
4	617.937,686 726.052,143	5	617.957,091 726.100,348	51.964
5	617.957,091 726.100,348	6	617.996,48 726.198,197	105.479
6	617.996,48 726.198,197	7	617.990,34 726.200,837	6.684
7	617.990,34 726.200,837	8	617.951,821 726.105,15	103.149
8	617.951,821 726.105,15	9	617.932,589 726.057,376	51.5
9	617.932,589 726.057,376	10	617.915,59 726.015,147	45.522
10	617.915,59 726.015,147	11	617.907,73 725.995,622	21.048
11	617.907,73 725.995,622	12	617.875,907 725.916,57	85.217
12	617.875,907 725.916,57	1	617.882,231 725.914,385	6.691

** Lungimile segmentelor sunt determinate în planul de proiecţie Stereo 70 şi sunt rotunjite la 1 milimetru.
*** Distanţa dintre puncte este formată din segmente cumulate ce sunt mai mici decât valoarea 1 milimetru.

Document care conține date cu caracter personal, protejat de prevederile Regulamentului (UE) nr. 679/2016 și Legii 190/2018

DATE DESPRE IMOBILUL NR. 4931

Oficiul de Cadastru şi Publicitate Imobiliară BOTOSANI
Biroul de Cadastru şi Publicitate Imobiliară Dorohoi

A. Partea I. Descrierea imobilului

TEREN Extravilan

Adresa: Jud. Botosani

Nr. Crt	Nr cadastral Nr. topografic	Suprafaţa* (mp)	Observaţii / Referinţe
A1	52831	9.000	Sector cadastral:11 Teren neimprejmuit; Conform titlului de proprietate, imobilul este situat in pc 94/12 , 97/41.

B. Partea II. Proprietari şi acte

Inscrieri privitoare la dreptul de proprietate şi alte drepturi reale		Referinţe
40531 / 21/12/2021		
Act Notarial nr. 1703, din 25/08/2009 emis de BNP GABRIEL TIBERIU PUSCASU;		
B4	Intabulare, drept de PROPRIETATE, dobandit prin Conventie, cota actuala 1/1, cota initiala 1/1	A1
	1) **SC SOIMII (FERME) SRL**, CIF:21889748, bun propriu	

C. Partea III. SARCINI .

Inscrieri privind dezmembramintele dreptului de proprietate, drepturi reale de garanţie şi sarcini	Referinţe
NU SUNT	

Document care conține date cu caracter personal, protejat de prevederile Regulamentului (UE) nr. 679/2016 și Legii 190/2018

Anexa Nr. 1 La Partea I

Teren

Nr cadastral	Suprafaţa (mp)*	Observaţii / Referinţe
52831	9.000	Conform titlului de proprietate, imobilul este situat in pc 94/12 , 97/41.

* Suprafaţa este determinată in planul de proiecţie Stereo 70.

DETALII LINIARE IMOBIL

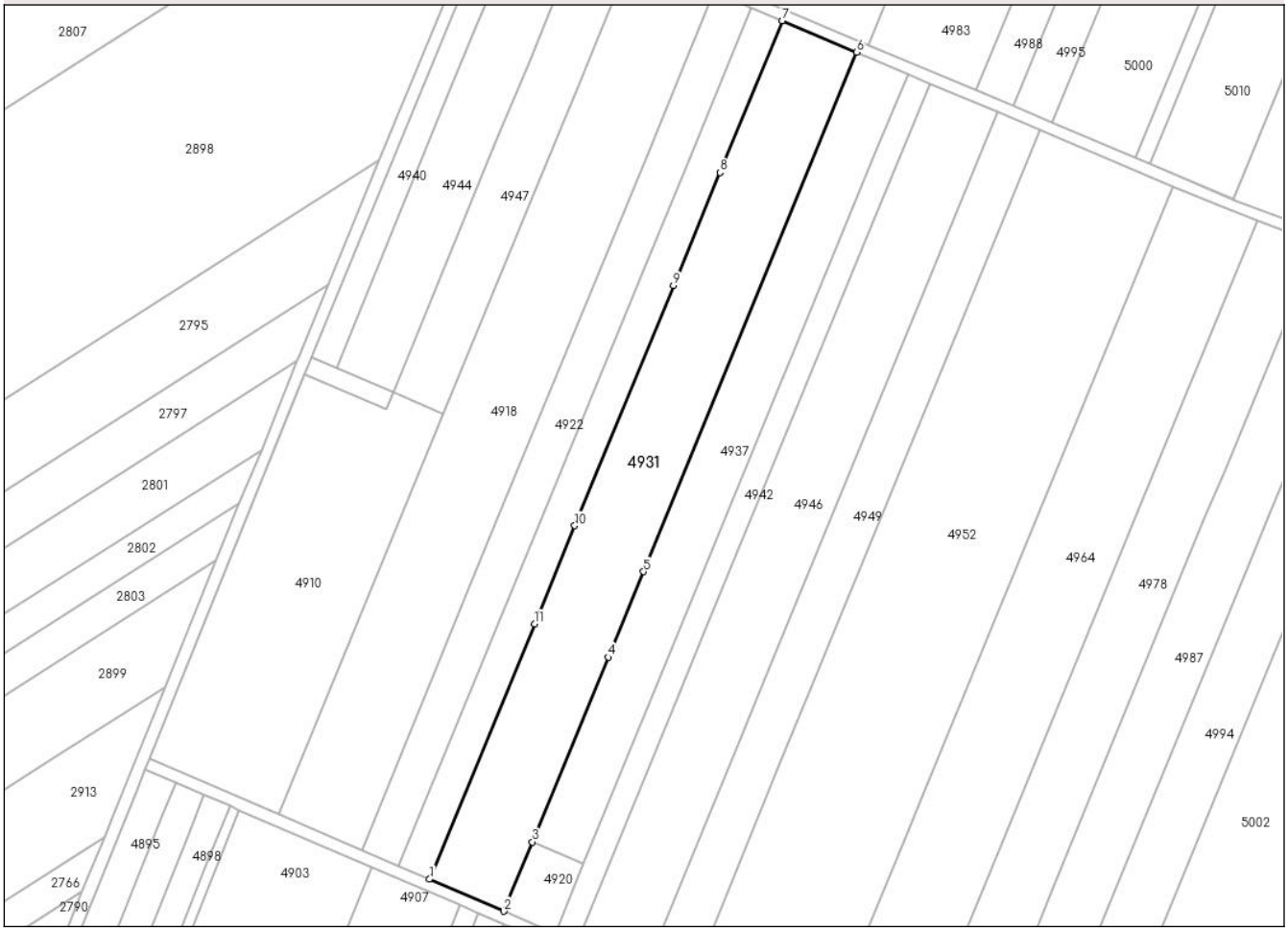

Date referitoare la teren

Crt	Categorie folosință	Intra vilan	Suprafaţa (mp)	Tarla	Parcelă	Nr. topo	Observaţii / Referinţe
1	arabil	NU	2.661	4	94/12	-	
2	pasune	NU	972	4	97/41	-	
3	arabil	NU	4.477	4	94/12	-	
4	faneata	NU	890	4	95	-	

Lungime Segmente
1) Valorile lungimilor segmentelor sunt obţinute din proiecţie în plan.

Punct început	X / Y	Punct sfârşit	X / Y	Lungime segment (** (m)
1	617.863,026 726.259,938	2	617.888,751 726.248,876	28.003
2	617.888,751 726.248,876	3	617.898,607 726.272,863	25.933
3	617.898,607 726.272,863	4	617.924,882 726.336,81	69.135

Document care conține date cu caracter personal, protejat de prevederile Regulamentului (UE) nr. 679/2016 și Legii 190/2018

Punct început	X / Y	Punct sfârşit	X / Y	Lungime segment (** (m)
4	617.924,882 726.336,81	5	617.937,066 726.366,463	32.059
5	617.937,066 726.366,463	6	618.010,945 726.546,268	194.391
6	618.010,945 726.546,268	7	617.985,164 726.557,194	28.001
7	617.985,164 726.557,194	8	617.963,576 726.504,653	56.803
8	617.963,576 726.504,653	9	617.947,494 726.465,513	42.315
9	617.947,494 726.465,513	10	617.913,321 726.382,344	89.916
10	617.913,321 726.382,344	11	617.899,371 726.348,392	36.706
11	617.899,371 726.348,392	1	617.863,026 726.259,938	95.63

** Lungimile segmentelor sunt determinate în planul de proiecţie Stereo 70 şi sunt rotunjite la 1 milimetru.
*** Distanţa dintre puncte este formată din segmente cumulate ce sunt mai mici decât valoarea 1 milimetru.

Document care conține date cu caracter personal, protejat de prevederile Regulamentului (UE) nr. 679/2016 și Legii 190/2018

DATE DESPRE IMOBILUL NR. 4932

Oficiul de Cadastru şi Publicitate Imobiliară BOTOSANI
Biroul de Cadastru şi Publicitate Imobiliară Dorohoi

A. Partea I. Descrierea imobilului

TEREN Necunoscut

Adresa: Loc. Grivita, Jud. Botosani

Nr. Crt	Nr cadastral Nr. topografic	Suprafaţa* (mp)	Observaţii / Referinţe
A1		2.100	Sector cadastral:11 Teren neimprejmuit; Conform titlului de proprietate, imobilul este situat in pc 26

B. Partea II. Proprietari şi acte

Inscrieri privitoare la dreptul de proprietate şi alte drepturi reale		Referinţe
/		
Act Administrativ nr. 115994, din 22/07/2002 emis de Comisia Judeteana Botosani;		
B1	Intabulare, drept de PROPRIETATE, dobandit prin Reconstituire, cota actuala 1/1	A1
	1) **ŞCHIOPU TEODORA**, Lipsa CNP. 2) **ŞOPTICĂ ILIE**, Lipsa CNP. 3) **ŞOPTICĂ TOADER**, Lipsa CNP, bun comun.	

C. Partea III. SARCINI .

Inscrieri privind dezmembramintele dreptului de proprietate, drepturi reale de garanţie şi sarcini	Referinţe
NU SUNT	

Document care conține date cu caracter personal, protejat de prevederile Regulamentului (UE) nr. 679/2016 și Legii 190/2018

Anexa Nr. 1 La Partea I

Teren

Nr cadastral	Suprafaţa (mp)*	Observaţii / Referinţe
	2.100	Conform titlului de proprietate, imobilul este situat in pc 26

* Suprafaţa este determinată in planul de proiecţie Stereo 70.

DETALII LINIARE IMOBIL

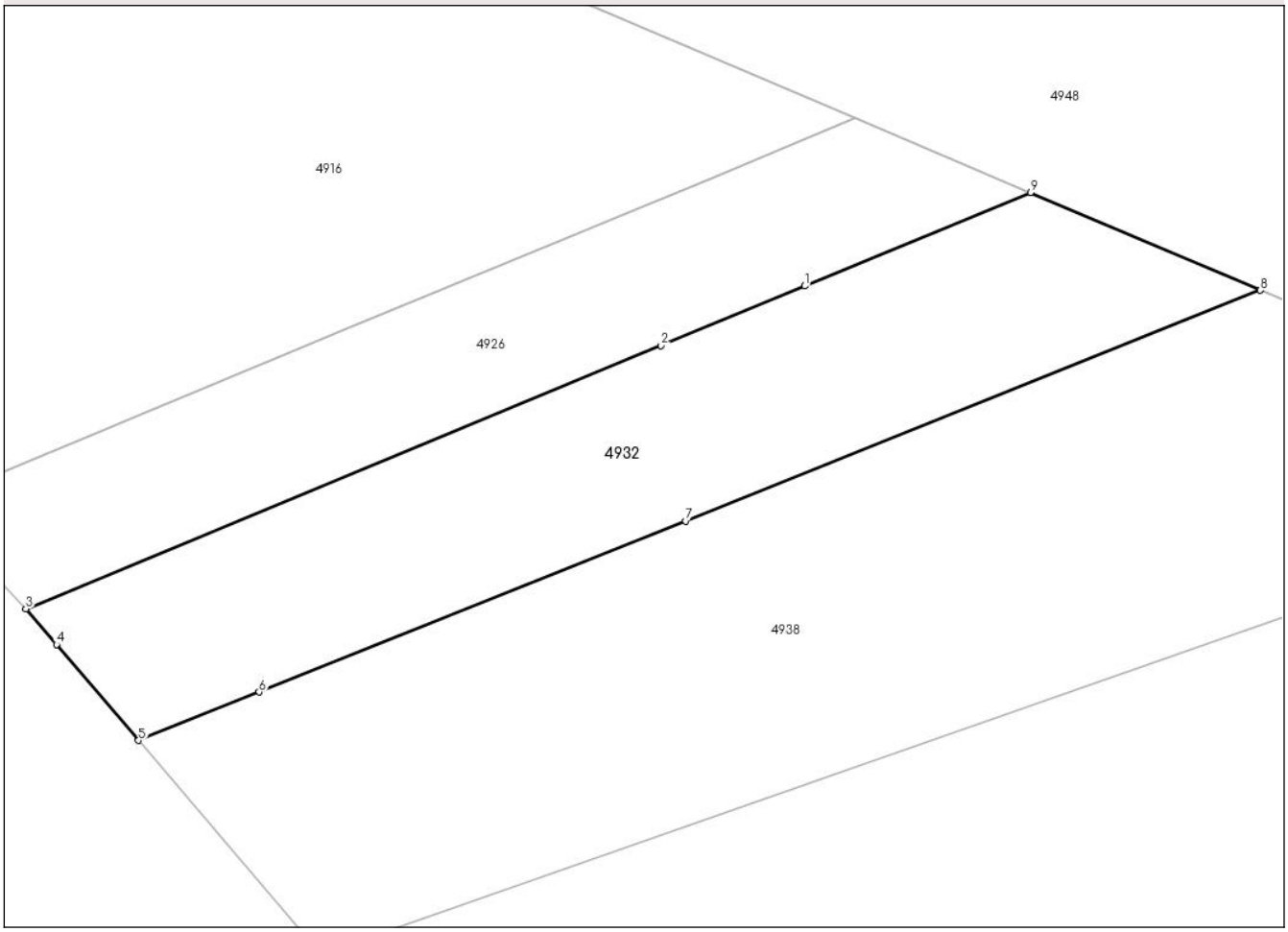

Date referitoare la teren

Crt	Categorie folosință	Intra vilan	Suprafaţa (mp)	Tarla	Parcelă	Nr. topo	Observaţii / Referinţe
1	arabil	DA	962	4	26	-	
2	pasune	NU	173	4	89	-	
3	pasune	NU	965	4	89	-	

Lungime Segmente
1) Valorile lungimilor segmentelor sunt obţinute din proiecţie în plan.

Punct început	X / Y	Punct sfârşit	X / Y	Lungime segment (** (m)
1	617.971,364 725.703,149	2	617.956,488 725.696,989	16.101
2	617.956,488 725.696,989	3	617.890,735 725.669,76	71.168
3	617.890,735 725.669,76	4	617.893,896 725.666,071	4.858
4	617.893,896 725.666,071	5	617.902,399 725.656,148	13.068

Document care conține date cu caracter personal, protejat de prevederile Regulamentului (UE) nr. 679/2016 și Legii 190/2018

Punct început	X / Y	Punct sfârşit	X / Y	Lungime segment (** (m)
5	617.902,399 725.656,148	6	617.914,878 725.661,152	13.445
6	617.914,878 725.661,152	7	617.959,02 725.678,851	47.558
7	617.959,02 725.678,851	8	618.018,509 725.702,704	64.093
8	618.018,509 725.702,704	9	617.994,728 725.712,824	25.845
9	617.994,728 725.712,824	1	617.971,364 725.703,149	25.288

** Lungimile segmentelor sunt determinate în planul de proiecţie Stereo 70 şi sunt rotunjite la 1 milimetru.
*** Distanţa dintre puncte este formată din segmente cumulate ce sunt mai mici decât valoarea 1 milimetru.

Document care conține date cu caracter personal, protejat de prevederile Regulamentului (UE) nr. 679/2016 și Legii 190/2018

DATE DESPRE IMOBILUL NR. 4933

Oficiul de Cadastru şi Publicitate Imobiliară BOTOSANI
Biroul de Cadastru şi Publicitate Imobiliară Dorohoi

A. Partea I. Descrierea imobilului

TEREN Extravilan

Adresa: Jud. Botosani

Nr. Crt	Nr cadastral Nr. topografic	Suprafaţa* (mp)	Observaţii / Referinţe
A1		2.046	Sector cadastral:11 Teren neimprejmuit;

B. Partea II. Proprietari şi acte

Inscrieri privitoare la dreptul de proprietate şi alte drepturi reale		Referinţe
/		
Act Normativ nr. 7, din 13/03/1996 emis de Parlamentul Romaniei;		
B1	Inscrierea posesiei, drept de PROPRIETATE, dobandit prin Lege, cota actuala 1/1	A1
	1) **NEIDENTIFICAT NEIDENTIFICAT**	
Act Normativ nr. 7., din 13/03/1996 emis de Parlamentul Romaniei ;		
B2	Se notează mențiunea de proprietar neidentificat, rezervă la dispoziția comisiei de fond funciar.	A1

C. Partea III. SARCINI .

Inscrieri privind dezmembramintele dreptului de proprietate, drepturi reale de garanţie şi sarcini	Referinţe
NU SUNT	

Document care conține date cu caracter personal, protejat de prevederile Regulamentului (UE) nr. 679/2016 și Legii 190/2018

Anexa Nr. 1 La Partea I

Teren

Nr cadastral	Suprafaţa (mp)*	Observaţii / Referinţe
	2.046	

* Suprafaţa este determinată in planul de proiecţie Stereo 70.

DETALII LINIARE IMOBIL

Date referitoare la teren

Crt	Categorie folosință	Intra vilan	Suprafaţa (mp)	Tarla	Parcelă	Nr. topo	Observaţii / Referinţe
1	arabil	NU	553	4	90	-	
2	pasune	NU	138	4	93	-	
3	arabil	NU	292	4	90	-	
4	pasune	NU	349	4	93	-	
5	arabil	NU	714	4	94	-	

Lungime Segmente
1) Valorile lungimilor segmentelor sunt obţinute din proiecţie în plan.

Punct început	X / Y	Punct sfârşit	X / Y	Lungime segment (** (m)
1	617.888,565 725.912,196	2	617.919,105 725.988,062	81.782
2	617.919,105 725.988,062	3	617.926,753 726.007,061	20.481

Document care conține date cu caracter personal, protejat de prevederile Regulamentului (UE) nr. 679/2016 și Legii 190/2018

Punct început	X / Y	Punct sfârşit	X / Y	Lungime segment (** (m)
3	617.926,753 726.007,061	4	617.942,791 726.046,902	42.948
4	617.942,791 726.046,902	5	617.962,37 726.095,539	52.43
5	617.962,37 726.095,539	6	618.002,63 726.195,552	107.812
6	618.002,63 726.195,552	7	617.996,48 726.198,197	6.695
7	617.996,48 726.198,197	8	617.957,091 726.100,348	105.479
8	617.957,091 726.100,348	9	617.937,686 726.052,143	51.964
9	617.937,686 726.052,143	10	617.921,167 726.011,107	44.236
10	617.921,167 726.011,107	11	617.913,413 725.991,845	20.764
11	617.913,413 725.991,845	12	617.882,231 725.914,385	83.501
12	617.882,231 725.914,385	1	617.888,565 725.912,196	6.702

** Lungimile segmentelor sunt determinate în planul de proiecţie Stereo 70 şi sunt rotunjite la 1 milimetru.
*** Distanţa dintre puncte este formată din segmente cumulate ce sunt mai mici decât valoarea 1 milimetru.

Document care conține date cu caracter personal, protejat de prevederile Regulamentului (UE) nr. 679/2016 și Legii 190/2018

DATE DESPRE IMOBILUL NR. 4934

Oficiul de Cadastru şi Publicitate Imobiliară BOTOSANI
Biroul de Cadastru şi Publicitate Imobiliară Dorohoi

A. Partea I. Descrierea imobilului

TEREN Extravilan

Adresa: Jud. Botosani

Nr. Crt	Nr cadastral Nr. topografic	Suprafaţa* (mp)	Observaţii / Referinţe
A1		1.800	Sector cadastral:11 Teren neimprejmuit;

B. Partea II. Proprietari şi acte

Inscrieri privitoare la dreptul de proprietate şi alte drepturi reale		Referinţe
/		
Act Normativ nr. 7, din 13/03/1996 emis de Parlamentul Romaniei;		
B1	Inscrierea posesiei, drept de PROPRIETATE, dobandit prin Lege, cota actuala 1/1	A1
	1) **NEIDENTIFICAT NEIDENTIFICAT**	
Act Normativ nr. 7., din 13/03/1996 emis de Parlamentul Romaniei ;		
B2	Se notează mențiunea de proprietar neidentificat, rezervă la dispoziția comisiei de fond funciar.	A1

C. Partea III. SARCINI .

Inscrieri privind dezmembramintele dreptului de proprietate, drepturi reale de garanţie şi sarcini	Referinţe
NU SUNT	

Document care conține date cu caracter personal, protejat de prevederile Regulamentului (UE) nr. 679/2016 și Legii 190/2018

Anexa Nr. 1 La Partea I

Teren

Nr cadastral	Suprafaţa (mp)*	Observaţii / Referinţe
	1.800	

* Suprafaţa este determinată in planul de proiecţie Stereo 70.

DETALII LINIARE IMOBIL

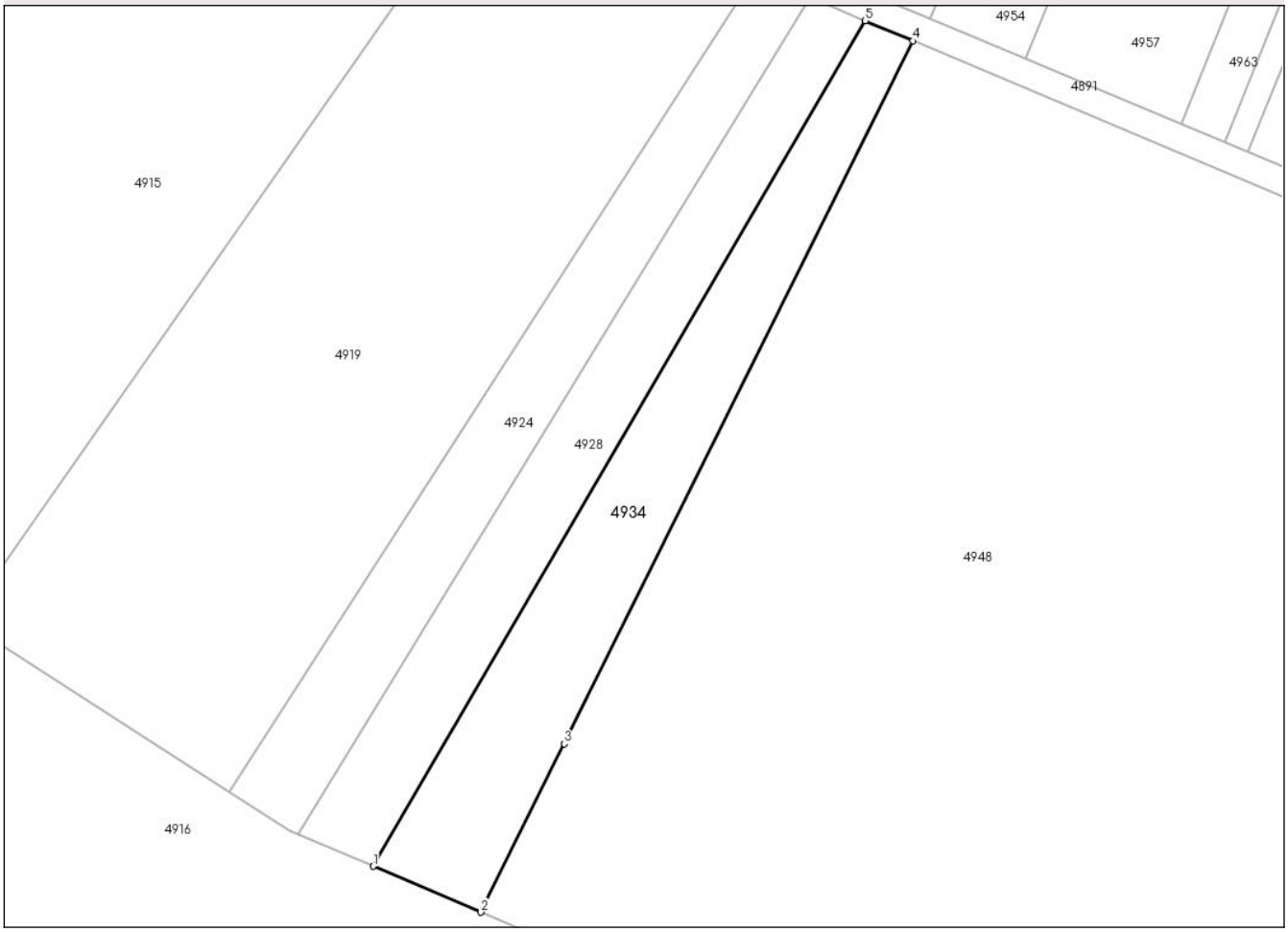

Date referitoare la teren

Crt	Categorie folosință	Intra vilan	Suprafaţa (mp)	Tarla	Parcelă	Nr. topo	Observaţii / Referinţe
1	arabil	NU	1.448	4	90	-	
2	pasune	NU	352	4	89	-	

Lungime Segmente

1) Valorile lungimilor segmentelor sunt obţinute din proiecţie în plan.

Punct început	X / Y	Punct sfârşit	X / Y	Lungime segment (** (m)
1	617.902,703 725.751,987	2	617.918,679 725.745,188	17.363
2	617.918,679 725.745,188	3	617.931,054 725.770,104	27.82
3	617.931,054 725.770,104	4	617.982,704 725.874,109	116.124
4	617.982,704 725.874,109	5	617.975,608 725.877,09	7.697

Document care conține date cu caracter personal, protejat de prevederile Regulamentului (UE) nr. 679/2016 și Legii 190/2018

Punct început	X / Y	Punct sfârşit	X / Y	Lungime segment (** (m)
5	617.975,608 725.877,09	1	617.902,703 725.751,987	144.796

** Lungimile segmentelor sunt determinate în planul de proiecţie Stereo 70 şi sunt rotunjite la 1 milimetru.
*** Distanţa dintre puncte este formată din segmente cumulate ce sunt mai mici decât valoarea 1 milimetru.

Document care conține date cu caracter personal, protejat de prevederile Regulamentului (UE) nr. 679/2016 și Legii 190/2018

DATE DESPRE IMOBILUL NR. 4935

Oficiul de Cadastru şi Publicitate Imobiliară BOTOSANI
Biroul de Cadastru şi Publicitate Imobiliară Dorohoi

A. Partea I. Descrierea imobilului

TEREN Extravilan

Adresa: Jud. Botosani

Nr. Crt	Nr cadastral Nr. topografic	Suprafaţa* (mp)	Observaţii / Referinţe
A1		2.046	Sector cadastral:11 Teren neimprejmuit;

B. Partea II. Proprietari şi acte

Inscrieri privitoare la dreptul de proprietate şi alte drepturi reale		Referinţe
/		
Act Normativ nr. 7, din 13/03/1996 emis de Parlamentul Romaniei;		
B1	Inscrierea posesiei, drept de PROPRIETATE, dobandit prin Lege, cota actuala 1/1	A1
	1) **NEIDENTIFICAT NEIDENTIFICAT**	
Act Normativ nr. 7., din 13/03/1996 emis de Parlamentul Romaniei ;		
B2	Se notează mențiunea de proprietar neidentificat, rezervă la dispoziția comisiei de fond funciar.	A1

C. Partea III. SARCINI .

Inscrieri privind dezmembramintele dreptului de proprietate, drepturi reale de garanţie şi sarcini	Referinţe
NU SUNT	

Document care conține date cu caracter personal, protejat de prevederile Regulamentului (UE) nr. 679/2016 și Legii 190/2018

Anexa Nr. 1 La Partea I

Teren

Nr cadastral	Suprafaţa (mp)*	Observaţii / Referinţe
	2.046	

* Suprafaţa este determinată in planul de proiecţie Stereo 70.

DETALII LINIARE IMOBIL

Date referitoare la teren

Crt	Categorie folosință	Intra vilan	Suprafaţa (mp)	Tarla	Parcelă	Nr. topo	Observaţii / Referinţe
1	arabil	NU	542	4	90	-	
2	pasune	NU	136	4	93	-	
3	arabil	NU	284	4	90	-	
4	pasune	NU	353	4	93	-	
5	arabil	NU	731	4	94	-	

Lungime Segmente

1) Valorile lungimilor segmentelor sunt obţinute din proiecţie în plan.

Punct început	X / Y	Punct sfârşit	X / Y	Lungime segment (** (m)
1	617.894,909 725.910,005	2	617.924,806 725.984,273	80.06
2	617.924,806 725.984,273	3	617.932,348 726.003,008	20.196

Document care conține date cu caracter personal, protejat de prevederile Regulamentului (UE) nr. 679/2016 și Legii 190/2018

Punct început	X / Y	Punct sfârşit	X / Y	Lungime segment (** (m)
3	617.932,348 726.003,008	4	617.947,904 726.041,653	41.658
4	617.947,904 726.041,653	5	617.967,657 726.090,721	52.895
5	617.967,657 726.090,721	6	618.008,791 726.192,903	110.151
6	618.008,791 726.192,903	7	618.002,63 726.195,552	6.706
7	618.002,63 726.195,552	8	617.962,37 726.095,539	107.812
8	617.962,37 726.095,539	9	617.942,791 726.046,902	52.43
9	617.942,791 726.046,902	10	617.926,753 726.007,061	42.948
10	617.926,753 726.007,061	11	617.919,105 725.988,062	20.481
11	617.919,105 725.988,062	12	617.888,565 725.912,196	81.782
12	617.888,565 725.912,196	1	617.894,909 725.910,005	6.712

** Lungimile segmentelor sunt determinate în planul de proiecţie Stereo 70 şi sunt rotunjite la 1 milimetru.
*** Distanţa dintre puncte este formată din segmente cumulate ce sunt mai mici decât valoarea 1 milimetru.

Document care conține date cu caracter personal, protejat de prevederile Regulamentului (UE) nr. 679/2016 și Legii 190/2018

DATE DESPRE IMOBILUL NR. 4936

Oficiul de Cadastru şi Publicitate Imobiliară BOTOSANI
Biroul de Cadastru şi Publicitate Imobiliară Dorohoi

A. Partea I. Descrierea imobilului

TEREN Extravilan

Adresa: Jud. Botosani

Nr. Crt	Nr cadastral Nr. topografic	Suprafaţa* (mp)	Observaţii / Referinţe
A1		1.985	Sector cadastral:11 Teren neimprejmuit;

B. Partea II. Proprietari şi acte

Inscrieri privitoare la dreptul de proprietate şi alte drepturi reale		Referinţe
/		
Act Administrativ nr. 116044, din 20/12/2002 emis de Comisia Judeteana Botosani;		
B1	Intabulare, drept de PROPRIETATE, dobandit prin Reconstituire, cota actuala 1/1	A1
	1) **VIERU MIHAI**, Lipsa CNP, bun propriu.	

C. Partea III. SARCINI .

Inscrieri privind dezmembramintele dreptului de proprietate, drepturi reale de garanţie şi sarcini	Referinţe
NU SUNT	

Document care conține date cu caracter personal, protejat de prevederile Regulamentului (UE) nr. 679/2016 și Legii 190/2018

Anexa Nr. 1 La Partea I

Teren

Nr cadastral	Suprafaţa (mp)*	Observaţii / Referinţe
	1.985	

* Suprafaţa este determinată in planul de proiecţie Stereo 70.

DETALII LINIARE IMOBIL

Date referitoare la teren

Crt	Categorie folosință	Intra vilan	Suprafaţa (mp)	Tarla	Parcelă	Nr. topo	Observaţii / Referinţe
1	arabil	NU	516	4	90/16	-	
2	pasune	NU	131	4	93/18	-	
3	arabil	NU	267	4	90/16	-	
4	pasune	NU	346	4	93/18	-	
5	arabil	NU	725	4	94/46	-	

Lungime Segmente

1) Valorile lungimilor segmentelor sunt obţinute din proiecţie în plan.

Punct început	X / Y	Punct sfârşit	X / Y	Lungime segment (** (m)
1	617.901,074 725.907,875	2	617.930,346 725.980,59	78.386
2	617.930,346 725.980,59	3	617.937,785 725.999,07	19.921

Document care conține date cu caracter personal, protejat de prevederile Regulamentului (UE) nr. 679/2016 și Legii 190/2018

Punct început	X / Y	Punct sfârşit	X / Y	Lungime segment (** (m)
3	617.937,785 725.999,07	4	617.952,873 726.036,551	40.404
4	617.952,873 726.036,551	5	617.972,795 726.086,04	53.348
5	617.972,795 726.086,04	6	618.014,777 726.190,329	112.422
6	618.014,777 726.190,329	7	618.008,791 726.192,903	6.516
7	618.008,791 726.192,903	8	617.967,657 726.090,721	110.151
8	617.967,657 726.090,721	9	617.947,904 726.041,653	52.895
9	617.947,904 726.041,653	10	617.932,348 726.003,008	41.658
10	617.932,348 726.003,008	11	617.924,806 725.984,273	20.196
11	617.924,806 725.984,273	12	617.894,909 725.910,005	80.06
12	617.894,909 725.910,005	1	617.901,074 725.907,875	6.523

** Lungimile segmentelor sunt determinate în planul de proiecţie Stereo 70 şi sunt rotunjite la 1 milimetru.
*** Distanţa dintre puncte este formată din segmente cumulate ce sunt mai mici decât valoarea 1 milimetru.

Document care conține date cu caracter personal, protejat de prevederile Regulamentului (UE) nr. 679/2016 și Legii 190/2018

DATE DESPRE IMOBILUL NR. 4937

Oficiul de Cadastru şi Publicitate Imobiliară BOTOSANI
Biroul de Cadastru şi Publicitate Imobiliară Dorohoi

A. Partea I. Descrierea imobilului

TEREN Extravilan

Adresa: Jud. Botosani

Nr. Crt	Nr cadastral Nr. topografic	Suprafaţa* (mp)	Observaţii / Referinţe
A1	50122	5.700	Sector cadastral:11 Teren neimprejmuit; Conform titlului de proprietate, imobilul este situat in pc 119/13.

B. Partea II. Proprietari şi acte

Inscrieri privitoare la dreptul de proprietate şi alte drepturi reale		Referinţe
4515 / 09/03/2012		
Act Administrativ nr. 96280, din 29/11/2000 emis de COMISIA JUDETEANA BOTOSANI (titlu de proprietate);		
B1	Intabulare, drept de PROPRIETATE, dobandit prin Lege, cota actuala 1/1, cota initiala 1/1	A1
	1) **NICHIFOR GICU**, bun propriu	

C. Partea III. SARCINI .

Inscrieri privind dezmembramintele dreptului de proprietate, drepturi reale de garanţie şi sarcini	Referinţe
NU SUNT	

Document care conține date cu caracter personal, protejat de prevederile Regulamentului (UE) nr. 679/2016 și Legii 190/2018

Anexa Nr. 1 La Partea I

Teren

Nr cadastral	Suprafaţa (mp)*	Observaţii / Referinţe
50122	5.700	Conform titlului de proprietate, imobilul este situat in pc 119/13.

* Suprafaţa este determinată in planul de proiecţie Stereo 70.

DETALII LINIARE IMOBIL

Date referitoare la teren

Crt	Categorie folosință	Intra vilan	Suprafaţa (mp)	Tarla	Parcelă	Nr. topo	Observaţii / Referinţe
1	arabil	NU	1.335	4	94	-	
2	pasune	NU	577	4	97	-	
3	arabil	NU	3.572	4	94	-	
4	pasune	NU	216	4	97	-	

Lungime Segmente
1) Valorile lungimilor segmentelor sunt obţinute din proiecţie în plan.

Punct început	X / Y	Punct sfârşit	X / Y	Lungime segment (** (m)
1	618.010,945 726.546,268	2	617.937,066 726.366,463	194.391
2	617.937,066 726.366,463	3	617.924,882 726.336,81	32.059
3	617.924,882 726.336,81	4	617.898,607 726.272,863	69.135

Document care conține date cu caracter personal, protejat de prevederile Regulamentului (UE) nr. 679/2016 și Legii 190/2018

Punct început	X / Y	Punct sfârşit	X / Y	Lungime segment (** (m)
4	617.898,607 726.272,863	5	617.916,322 726.265,245	19.284
5	617.916,322 726.265,245	6	617.942,601 726.329,203	69.146
6	617.942,601 726.329,203	7	617.953,085 726.354,718	27.585
7	617.953,085 726.354,718	8	618.018,521 726.513,976	172.177
8	618.018,521 726.513,976	9	618.028,698 726.538,744	26.777
9	618.028,698 726.538,744	10	618.015,12 726.544,498	14.747
10	618.015,12 726.544,498	1	618.010,945 726.546,268	4.535

** Lungimile segmentelor sunt determinate în planul de proiecţie Stereo 70 şi sunt rotunjite la 1 milimetru.
*** Distanţa dintre puncte este formată din segmente cumulate ce sunt mai mici decât valoarea 1 milimetru.

Document care conține date cu caracter personal, protejat de prevederile Regulamentului (UE) nr. 679/2016 și Legii 190/2018

DATE DESPRE IMOBILUL NR. 4938

Oficiul de Cadastru şi Publicitate Imobiliară BOTOSANI
Biroul de Cadastru şi Publicitate Imobiliară Dorohoi

A. Partea I. Descrierea imobilului

TEREN Extravilan

Adresa: Jud. Botosani

Nr. Crt	Nr cadastral Nr. topografic	Suprafaţa* (mp)	Observaţii / Referinţe
A1		4.080	Sector cadastral:11 Teren neimprejmuit;

B. Partea II. Proprietari şi acte

Inscrieri privitoare la dreptul de proprietate şi alte drepturi reale		Referinţe
/		
Act Administrativ nr. 116074, din 28/12/2002 emis de Comisia Judeteana Botosani;		
B1	Intabulare, drept de PROPRIETATE, dobandit prin Reconstituire, cota actuala 1/1	A1
	1) **HĂUCĂ GHEORGHE**, Lipsa CNP, bun propriu.	

C. Partea III. SARCINI .

Inscrieri privind dezmembramintele dreptului de proprietate, drepturi reale de garanţie şi sarcini	Referinţe
NU SUNT	

Document care conține date cu caracter personal, protejat de prevederile Regulamentului (UE) nr. 679/2016 și Legii 190/2018

Anexa Nr. 1 La Partea I

Teren

Nr cadastral	Suprafaţa (mp)*	Observaţii / Referinţe
	4.080	

* Suprafaţa este determinată in planul de proiecţie Stereo 70.

DETALII LINIARE IMOBIL

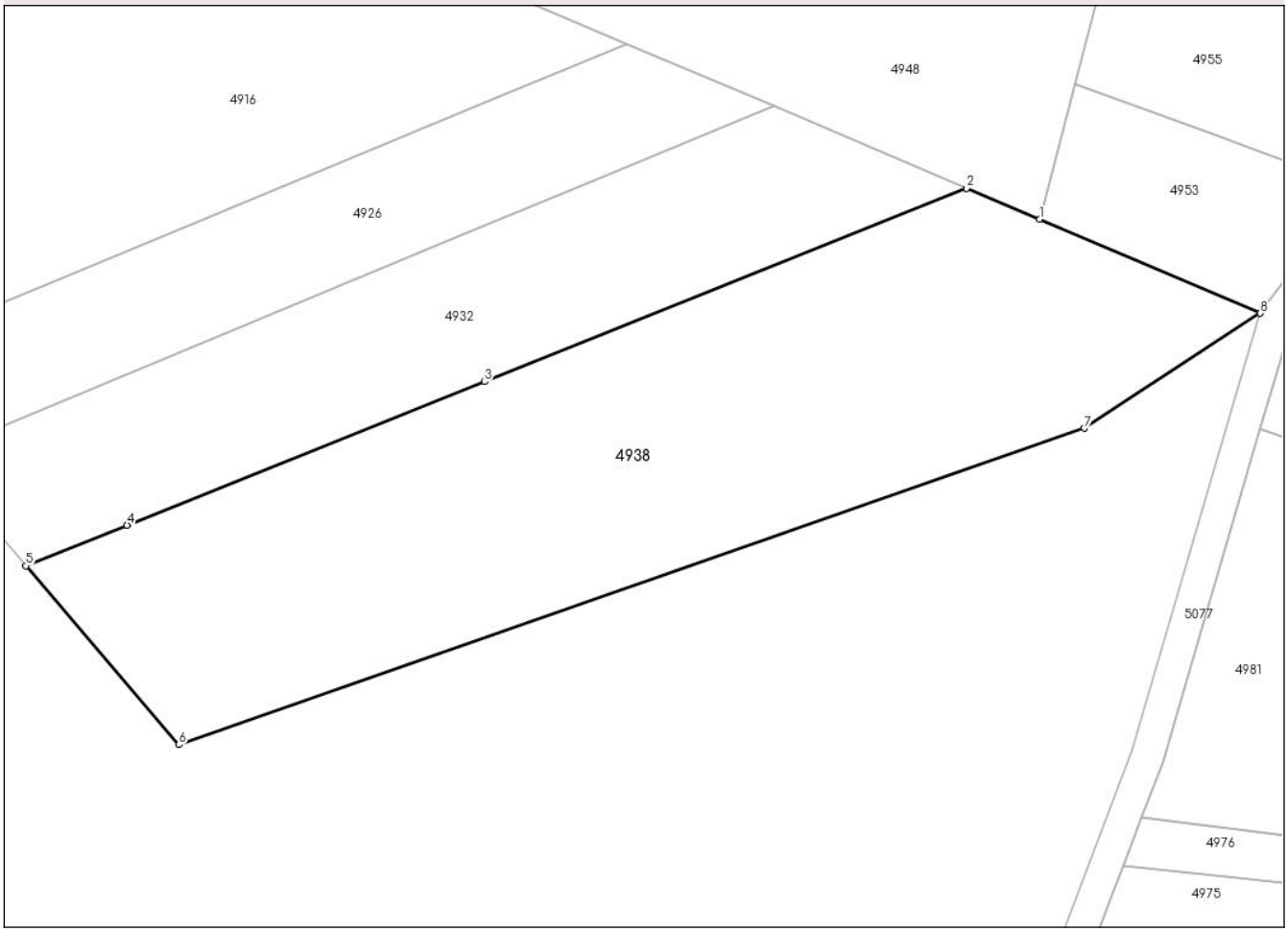

Date referitoare la teren

Crt	Categorie folosință	Intra vilan	Suprafaţa (mp)	Tarla	Parcelă	Nr. topo	Observaţii / Referinţe
1	pasune	NU	4.080	4	89/7	-	

Lungime Segmente
1) Valorile lungimilor segmentelor sunt obţinute din proiecţie în plan.

Punct început	X / Y	Punct sfârşit	X / Y	Lungime segment (** (m)
1	618.027,492 725.698,881	2	618.018,509 725.702,704	9.763
2	618.018,509 725.702,704	3	617.959,02 725.678,851	64.093
3	617.959,02 725.678,851	4	617.914,878 725.661,152	47.558
4	617.914,878 725.661,152	5	617.902,399 725.656,148	13.445
5	617.902,399 725.656,148	6	617.921,287 725.634,106	29.028

Document care conține date cu caracter personal, protejat de prevederile Regulamentului (UE) nr. 679/2016 și Legii 190/2018

Punct început	X / Y	Punct sfârşit	X / Y	Lungime segment (** (m)
6	617.921,287 725.634,106	7	618.033,016 725.673,106	118.34
7	618.033,016 725.673,106	8	618.054,746 725.687,282	25.945
8	618.054,746 725.687,282	1	618.027,492 725.698,881	29.62

** Lungimile segmentelor sunt determinate în planul de proiecţie Stereo 70 şi sunt rotunjite la 1 milimetru.
*** Distanţa dintre puncte este formată din segmente cumulate ce sunt mai mici decât valoarea 1 milimetru.

Document care conține date cu caracter personal, protejat de prevederile Regulamentului (UE) nr. 679/2016 și Legii 190/2018

DATE DESPRE IMOBILUL NR. 4939

Oficiul de Cadastru şi Publicitate Imobiliară BOTOSANI
Biroul de Cadastru şi Publicitate Imobiliară Dorohoi

A. Partea I. Descrierea imobilului

TEREN Extravilan

Adresa: Jud. Botosani

Nr. Crt	Nr cadastral Nr. topografic	Suprafaţa* (mp)	Observaţii / Referinţe
A1		4.100	Sector cadastral:11 Teren neimprejmuit; Conform titlului de proprietate, imobilul este situat in pc 90/17 , 94/47

B. Partea II. Proprietari şi acte

Inscrieri privitoare la dreptul de proprietate şi alte drepturi reale		Referinţe
/		
Act Administrativ nr. 96368, din 06/03/2002 emis de Comisia Judeteana Botosani;		
B1	Intabulare, drept de PROPRIETATE, dobandit prin Reconstituire, cota actuala 1/1	A1
	1) **ANDRIOAIE VALERIA**, Lipsa CNP. 2) **VIERU MIHAI**, Lipsa CNP, bun comun.	

C. Partea III. SARCINI .

Inscrieri privind dezmembramintele dreptului de proprietate, drepturi reale de garanţie şi sarcini	Referinţe
NU SUNT	

Document care conține date cu caracter personal, protejat de prevederile Regulamentului (UE) nr. 679/2016 și Legii 190/2018

Anexa Nr. 1 La Partea I

Teren

Nr cadastral	Suprafaţa (mp)*	Observaţii / Referinţe
	4.100	Conform titlului de proprietate, imobilul este situat in pc 90/17 , 94/47

* Suprafaţa este determinată in planul de proiecţie Stereo 70.

DETALII LINIARE IMOBIL

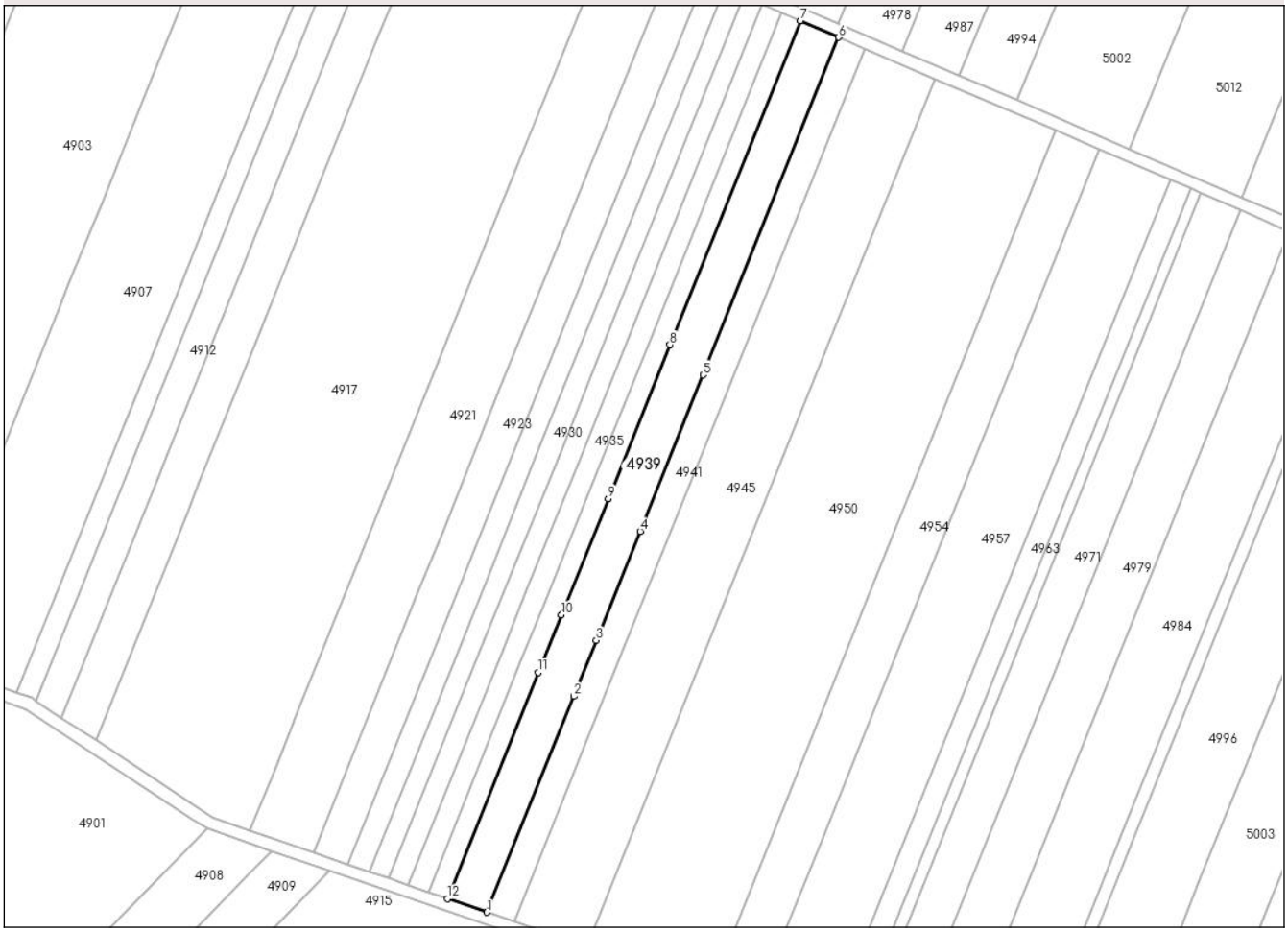

Date referitoare la teren

Crt	Categorie folosință	Intra vilan	Suprafaţa (mp)	Tarla	Parcelă	Nr. topo	Observaţii / Referinţe
1	arabil	NU	1.034	4	90/17	-	
2	pasune	NU	265	4	93	-	
3	arabil	NU	527	4	90/17	-	
4	pasune	NU	726	4	93	-	
5	arabil	NU	1.548	4	94/47	-	

Lungime Segmente
1) Valorile lungimilor segmentelor sunt obţinute din proiecţie în plan.

Punct început	X / Y	Punct sfârşit	X / Y	Lungime segment (** (m)
1	617.913,838 725.903,464	2	617.941,816 725.972,966	74.922
2	617.941,816 725.972,966	3	617.949,042 725.990,916	19.35

Document care conține date cu caracter personal, protejat de prevederile Regulamentului (UE) nr. 679/2016 și Legii 190/2018

Punct început	X / Y	Punct sfârşit	X / Y	Lungime segment (** (m)
3	617.949,042 725.990,916	4	617.963,16 726.025,99	37.809
4	617.963,16 726.025,99	5	617.983,432 726.076,348	54.285
5	617.983,432 726.076,348	6	618.027,17 726.185,0	117.125
6	618.027,17 726.185,0	7	618.014,777 726.190,329	13.49
7	618.014,777 726.190,329	8	617.972,795 726.086,04	112.422
8	617.972,795 726.086,04	9	617.952,873 726.036,551	53.348
9	617.952,873 726.036,551	10	617.937,785 725.999,07	40.404
10	617.937,785 725.999,07	11	617.930,346 725.980,59	19.921
11	617.930,346 725.980,59	12	617.901,074 725.907,875	78.386
12	617.901,074 725.907,875	1	617.913,838 725.903,464	13.505

** Lungimile segmentelor sunt determinate în planul de proiecţie Stereo 70 şi sunt rotunjite la 1 milimetru.
*** Distanţa dintre puncte este formată din segmente cumulate ce sunt mai mici decât valoarea 1 milimetru.

Document care conține date cu caracter personal, protejat de prevederile Regulamentului (UE) nr. 679/2016 și Legii 190/2018

DATE DESPRE IMOBILUL NR. 4940

Oficiul de Cadastru şi Publicitate Imobiliară BOTOSANI
Biroul de Cadastru şi Publicitate Imobiliară Dorohoi

A. Partea I. Descrierea imobilului

TEREN Extravilan

Adresa: Jud. Botosani

Nr. Crt	Nr cadastral Nr. topografic	Suprafaţa* (mp)	Observaţii / Referinţe
A1	50954	4.500	Sector cadastral:11 Teren neimprejmuit;

B. Partea II. Proprietari şi acte

Inscrieri privitoare la dreptul de proprietate şi alte drepturi reale		Referinţe
32441 / 29/11/2017		
Act Notarial nr. 2060, din 29/11/2017 emis de BIN AMARIE ALEXANDRU (contract de donație);		
B3	Intabulare, drept de PROPRIETATE, dobandit prin Conventie, cota actuala 1/1, cota initiala 1/1	A1
	1) **SAVIUC IOAN**, bun propriu	

C. Partea III. SARCINI .

Inscrieri privind dezmembramintele dreptului de proprietate, drepturi reale de garanţie şi sarcini	Referinţe
NU SUNT	

Anexa Nr. 1 La Partea I

Teren

Nr cadastral	Suprafaţa (mp)*	Observaţii / Referinţe
50954	4.500	

* Suprafaţa este determinată in planul de proiecţie Stereo 70.

DETALII LINIARE IMOBIL

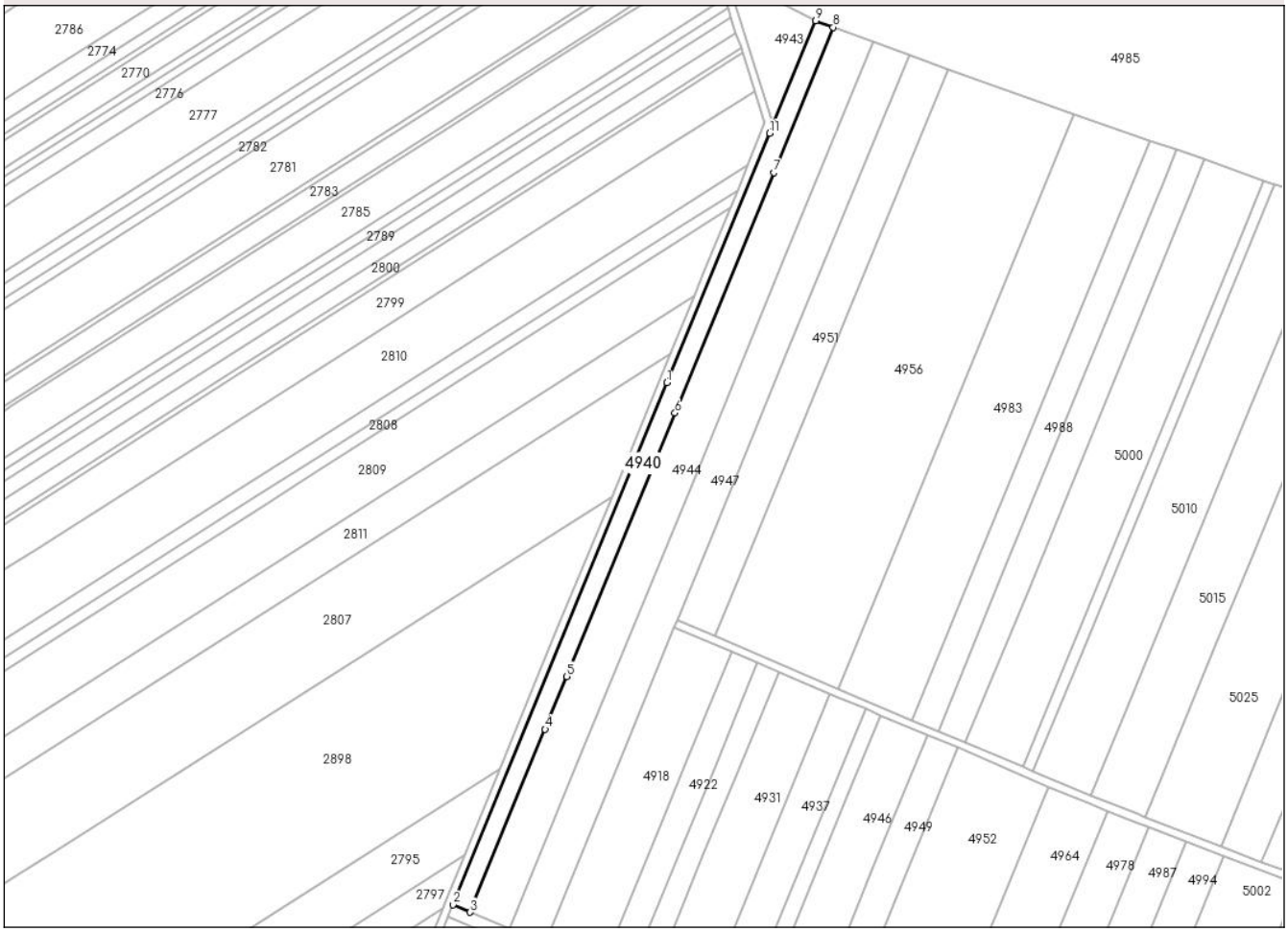

Date referitoare la teren

Crt	Categorie folosință	Intra vilan	Suprafaţa (mp)	Tarla	Parcelă	Nr. topo	Observaţii / Referinţe
1	arabil	NU	2.598	4	94/2	-	
2	pasune	NU	1.246	4	97/8	-	
3	arabil	NU	656	4	99/2	-	

Lungime Segmente
1) Valorile lungimilor segmentelor sunt obţinute din proiecţie în plan.

Punct început	X / Y	Punct sfârşit	X / Y	Lungime segment (** (m)
1	617.929,364 726.701,756	2	617.822,159 726.440,843	282.079
2	617.822,159 726.440,843	3	617.830,811 726.437,123	9.418
3	617.830,811 726.437,123	4	617.868,368 726.528,53	98.822
4	617.868,368 726.528,53	5	617.879,208 726.554,912	28.522

Document care conține date cu caracter personal, protejat de prevederile Regulamentului (UE) nr. 679/2016 și Legii 190/2018

Punct început	X / Y	Punct sfârşit	X / Y	Lungime segment (** (m)
5	617.879,208 726.554,912	6	617.933,335 726.686,645	142.42
6	617.933,335 726.686,645	7	617.982,681 726.806,742	129.84
7	617.982,681 726.806,742	8	618.012,531 726.879,39	78.541
8	618.012,531 726.879,39	9	618.003,702 726.882,676	9.421
9	618.003,702 726.882,676	10	617.982,596 726.831,31	55.533
10	617.982,596 726.831,31	11	617.980,588 726.826,424	5.283
11	617.980,588 726.826,424	1	617.929,364 726.701,756	134.781

** Lungimile segmentelor sunt determinate în planul de proiecţie Stereo 70 şi sunt rotunjite la 1 milimetru.
*** Distanţa dintre puncte este formată din segmente cumulate ce sunt mai mici decât valoarea 1 milimetru.

Document care conține date cu caracter personal, protejat de prevederile Regulamentului (UE) nr. 679/2016 și Legii 190/2018

DATE DESPRE IMOBILUL NR. 4941

Oficiul de Cadastru şi Publicitate Imobiliară BOTOSANI
Biroul de Cadastru şi Publicitate Imobiliară Dorohoi

A. Partea I. Descrierea imobilului

TEREN Extravilan

Adresa: Jud. Botosani

Nr. Crt	Nr cadastral Nr. topografic	Suprafaţa* (mp)	Observaţii / Referinţe
A1		2.790	Sector cadastral:11 Teren neimprejmuit;

B. Partea II. Proprietari şi acte

Inscrieri privitoare la dreptul de proprietate şi alte drepturi reale		Referinţe
/		
Act Normativ nr. 7, din 13/03/1996 emis de Parlamentul Romaniei;		
B1	Inscrierea posesiei, drept de PROPRIETATE, dobandit prin Lege, cota actuala 1/1	A1
	1) **NEIDENTIFICAT NEIDENTIFICAT**	
Act Normativ nr. 7., din 13/03/1996 emis de Parlamentul Romaniei ;		
B2	Se notează mențiunea de proprietar neidentificat, rezervă la dispoziția comisiei de fond funciar.	A1

C. Partea III. SARCINI .

Inscrieri privind dezmembramintele dreptului de proprietate, drepturi reale de garanţie şi sarcini	Referinţe
NU SUNT	

Document care conține date cu caracter personal, protejat de prevederile Regulamentului (UE) nr. 679/2016 și Legii 190/2018

Anexa Nr. 1 La Partea I

Teren

Nr cadastral	Suprafaţa (mp)*	Observaţii / Referinţe
	2.790	

* Suprafaţa este determinată in planul de proiecţie Stereo 70.

DETALII LINIARE IMOBIL

Date referitoare la teren

Crt	Categorie folosință	Intra vilan	Suprafaţa (mp)	Tarla	Parcelă	Nr. topo	Observaţii / Referinţe
1	arabil	NU	681	4	90	-	
2	pasune	NU	172	4	93	-	
3	arabil	NU	342	4	90	-	
4	pasune	NU	502	4	93	-	
5	arabil	NU	1.093	4	94	-	

Lungime Segmente
1) Valorile lungimilor segmentelor sunt obţinute din proiecţie în plan.

Punct început	X / Y	Punct sfârşit	X / Y	Lungime segment (** (m)
1	617.922,547 725.900,455	2	617.950,044 725.968,762	73.634
2	617.950,044 725.968,762	3	617.956,3 725.984,301	16.751

Document care conține date cu caracter personal, protejat de prevederile Regulamentului (UE) nr. 679/2016 și Legii 190/2018

Punct început	X / Y	Punct sfârşit	X / Y	Lungime segment (** (m)
3	617.956,3 725.984,301	4	617.970,18 726.018,783	37.171
4	617.970,18 726.018,783	5	617.990,691 726.069,734	54.925
5	617.990,691 726.069,734	6	618.035,627 726.181,363	120.334
6	618.035,627 726.181,363	7	618.027,17 726.185,0	9.206
7	618.027,17 726.185,0	8	617.983,432 726.076,348	117.125
8	617.983,432 726.076,348	9	617.963,16 726.025,99	54.285
9	617.963,16 726.025,99	10	617.949,042 725.990,916	37.809
10	617.949,042 725.990,916	11	617.941,816 725.972,966	19.35
11	617.941,816 725.972,966	12	617.913,838 725.903,464	74.922
12	617.913,838 725.903,464	1	617.922,547 725.900,455	9.214

** Lungimile segmentelor sunt determinate în planul de proiecţie Stereo 70 şi sunt rotunjite la 1 milimetru.
*** Distanţa dintre puncte este formată din segmente cumulate ce sunt mai mici decât valoarea 1 milimetru.

Document care conține date cu caracter personal, protejat de prevederile Regulamentului (UE) nr. 679/2016 și Legii 190/2018

DATE DESPRE IMOBILUL NR. 4942

Oficiul de Cadastru şi Publicitate Imobiliară BOTOSANI
Biroul de Cadastru şi Publicitate Imobiliară Dorohoi

A. Partea I. Descrierea imobilului

TEREN Extravilan

Adresa: Jud. Botosani

Nr. Crt	Nr cadastral Nr. topografic	Suprafaţa* (mp)	Observaţii / Referinţe
A1		2.691	Sector cadastral:11 Teren neimprejmuit; Conform titlului de proprietate, imobilul este situat in pc 97/23

B. Partea II. Proprietari şi acte

Inscrieri privitoare la dreptul de proprietate şi alte drepturi reale		Referinţe
/		
Act Administrativ nr. 104086, din 27/03/2002 emis de Comisia Judeteana Botosani;		
B1	Intabulare, drept de PROPRIETATE, dobandit prin Reconstituire, cota actuala 1/1	A1
	1) **BALTARIU ALEXANDRU**, Lipsa CNP, bun propriu.	

C. Partea III. SARCINI .

Inscrieri privind dezmembramintele dreptului de proprietate, drepturi reale de garanţie şi sarcini	Referinţe
NU SUNT	

Document care conține date cu caracter personal, protejat de prevederile Regulamentului (UE) nr. 679/2016 și Legii 190/2018

Anexa Nr. 1 La Partea I

Teren

Nr cadastral	Suprafaţa (mp)*	Observaţii / Referinţe
	2.691	Conform titlului de proprietate, imobilul este situat in pc 97/23

* Suprafaţa este determinată in planul de proiecţie Stereo 70.

DETALII LINIARE IMOBIL

Date referitoare la teren

Crt	Categorie folosință	Intra vilan	Suprafaţa (mp)	Tarla	Parcelă	Nr. topo	Observaţii / Referinţe
1	arabil	NU	793	4	94	-	
2	pasune	NU	224	4	97/23	-	
3	arabil	NU	1.396	4	94	-	
4	pasune	NU	278	4	97/23	-	

Lungime Segmente
1) Valorile lungimilor segmentelor sunt obţinute din proiecţie în plan.

Punct început	X / Y	Punct sfârşit	X / Y	Lungime segment (** (m)
1	617.906,466 726.241,258	2	617.914,153 726.237,953	8.367
2	617.914,153 726.237,953	3	617.949,847 726.324,824	93.918
3	617.949,847 726.324,824	4	617.959,913 726.349,322	26.485

Document care conține date cu caracter personal, protejat de prevederile Regulamentului (UE) nr. 679/2016 și Legii 190/2018

Punct început	X / Y	Punct sfârşit	X / Y	Lungime segment (** (m)
4	617.959,913 726.349,322	5	618.021,306 726.498,74	161.539
5	618.021,306 726.498,74	6	618.036,402 726.535,479	39.72
6	618.036,402 726.535,479	7	618.028,698 726.538,744	8.367
7	618.028,698 726.538,744	8	618.018,521 726.513,976	26.777
8	618.018,521 726.513,976	9	617.953,085 726.354,718	172.177
9	617.953,085 726.354,718	10	617.942,601 726.329,203	27.585
10	617.942,601 726.329,203	11	617.916,322 726.265,245	69.146
11	617.916,322 726.265,245	1	617.906,466 726.241,258	25.933

** Lungimile segmentelor sunt determinate în planul de proiecţie Stereo 70 şi sunt rotunjite la 1 milimetru.
*** Distanţa dintre puncte este formată din segmente cumulate ce sunt mai mici decât valoarea 1 milimetru.

Document care conține date cu caracter personal, protejat de prevederile Regulamentului (UE) nr. 679/2016 și Legii 190/2018

DATE DESPRE IMOBILUL NR. 4943

Oficiul de Cadastru şi Publicitate Imobiliară BOTOSANI
Biroul de Cadastru şi Publicitate Imobiliară Dorohoi

A. Partea I. Descrierea imobilului

TEREN Extravilan

Adresa: Jud. Botosani

Nr. Crt	Nr cadastral Nr. topografic	Suprafaţa* (mp)	Observaţii / Referinţe
A1		1.611	Sector cadastral:11 Teren neimprejmuit;

B. Partea II. Proprietari şi acte

Inscrieri privitoare la dreptul de proprietate şi alte drepturi reale		Referinţe
/		
Act Normativ nr. 7, din 13/03/1996 emis de Parlamentul Romaniei;		
B1	Inscrierea posesiei, drept de PROPRIETATE, dobandit prin Lege, cota actuala 1/1	A1
	1) **NEIDENTIFICAT NEIDENTIFICAT**	
Act Normativ nr. 7., din 13/03/1996 emis de Parlamentul Romaniei ;		
B2	Se notează mențiunea de proprietar neidentificat, rezervă la dispoziția comisiei de fond funciar.	A1

C. Partea III. SARCINI .

Inscrieri privind dezmembramintele dreptului de proprietate, drepturi reale de garanţie şi sarcini	Referinţe
NU SUNT	

Document care conține date cu caracter personal, protejat de prevederile Regulamentului (UE) nr. 679/2016 și Legii 190/2018

Anexa Nr. 1 La Partea I

Teren

Nr cadastral	Suprafaţa (mp)*	Observaţii / Referinţe
	1.611	

* Suprafaţa este determinată in planul de proiecţie Stereo 70.

DETALII LINIARE IMOBIL

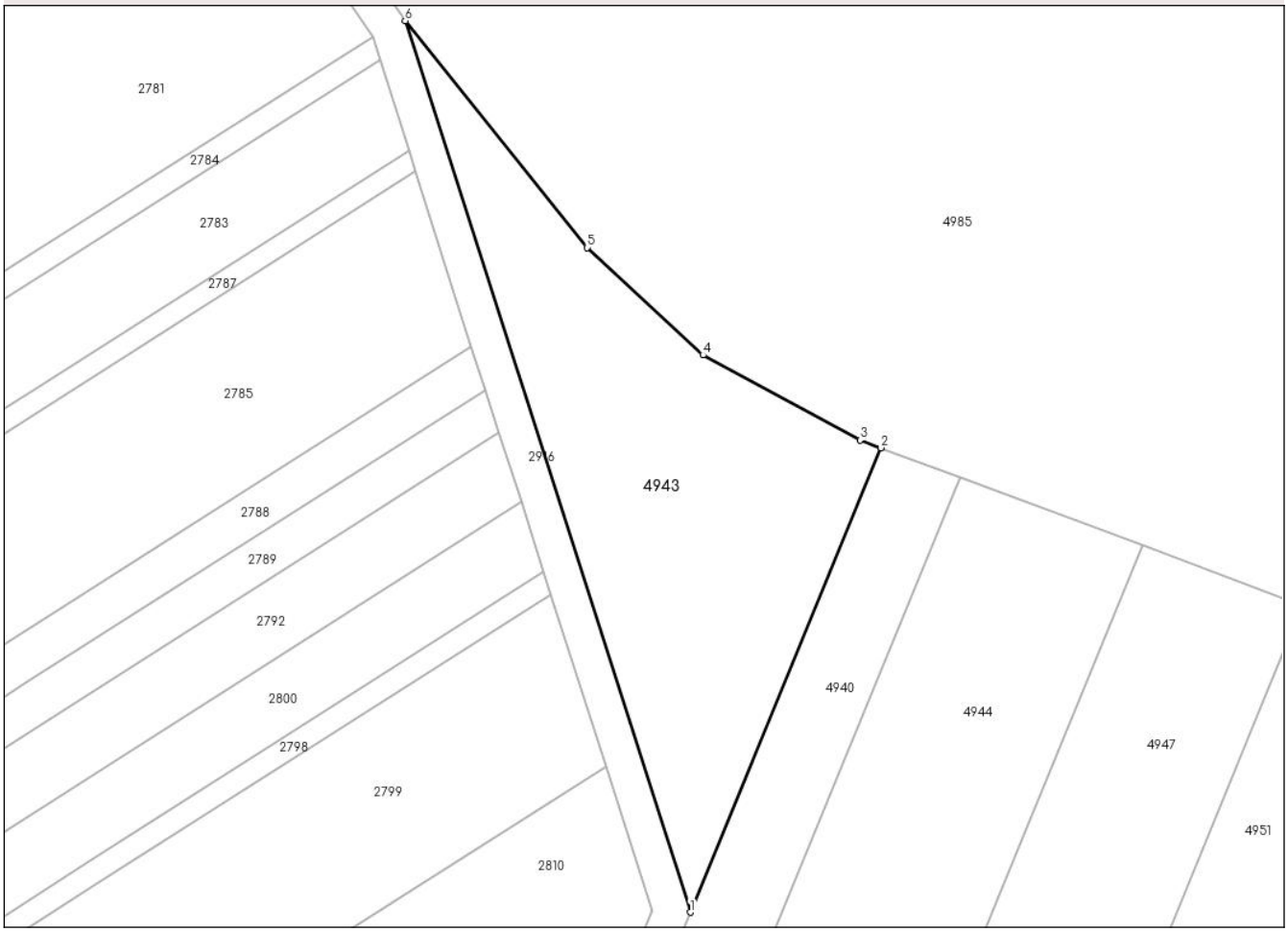

Date referitoare la teren

Crt	Categorie folosință	Intra vilan	Suprafaţa (mp)	Tarla	Parcelă	Nr. topo	Observaţii / Referinţe
1	arabil	NU	1.611	4	99	-	

Lungime Segmente
1) Valorile lungimilor segmentelor sunt obţinute din proiecţie în plan.

Punct început	X / Y	Punct sfârşit	X / Y	Lungime segment (** (m)
1	617.982,596 726.831,31	2	618.003,702 726.882,676	55.533
2	618.003,702 726.882,676	3	618.001,394 726.883,535	2.463
3	618.001,394 726.883,535	4	617.984,007 726.892,924	19.76
4	617.984,007 726.892,924	5	617.971,164 726.904,818	17.505
5	617.971,164 726.904,818	6	617.951,039 726.929,907	32.163

Document care conține date cu caracter personal, protejat de prevederile Regulamentului (UE) nr. 679/2016 și Legii 190/2018

Punct început	X / Y	Punct sfârşit	X / Y	Lungime segment (** (m)
6	617.951,039 726.929,907	1	617.982,596 726.831,31	103.524

** Lungimile segmentelor sunt determinate în planul de proiecţie Stereo 70 şi sunt rotunjite la 1 milimetru.
*** Distanţa dintre puncte este formată din segmente cumulate ce sunt mai mici decât valoarea 1 milimetru.

Document care conține date cu caracter personal, protejat de prevederile Regulamentului (UE) nr. 679/2016 și Legii 190/2018

DATE DESPRE IMOBILUL NR. 4944

Oficiul de Cadastru şi Publicitate Imobiliară BOTOSANI
Biroul de Cadastru şi Publicitate Imobiliară Dorohoi

A. Partea I. Descrierea imobilului

TEREN Extravilan

Adresa: Jud. Botosani

Nr. Crt	Nr cadastral Nr. topografic	Suprafaţa* (mp)	Observaţii / Referinţe
A1		10.266	Sector cadastral:11 Teren neimprejmuit;

B. Partea II. Proprietari şi acte

Inscrieri privitoare la dreptul de proprietate şi alte drepturi reale		Referinţe
/		
Act Administrativ nr. 115995, din 22/07/2002 emis de Comisia Judeteana Botosani;		
B1	Intabulare, drept de PROPRIETATE, dobandit prin Reconstituire, cota actuala 1/1	A1
	1) **BUDEANU CONSTANTIN**, Lipsa CNP. 2) **PÎSLARU VIORICA**, Lipsa CNP, bun comun.	

C. Partea III. SARCINI .

Inscrieri privind dezmembramintele dreptului de proprietate, drepturi reale de garanţie şi sarcini	Referinţe
NU SUNT	

Document care conține date cu caracter personal, protejat de prevederile Regulamentului (UE) nr. 679/2016 și Legii 190/2018

Anexa Nr. 1 La Partea I

Teren

Nr cadastral	Suprafaţa (mp)*	Observaţii / Referinţe
	10.266	

* Suprafaţa este determinată in planul de proiecţie Stereo 70.

DETALII LINIARE IMOBIL

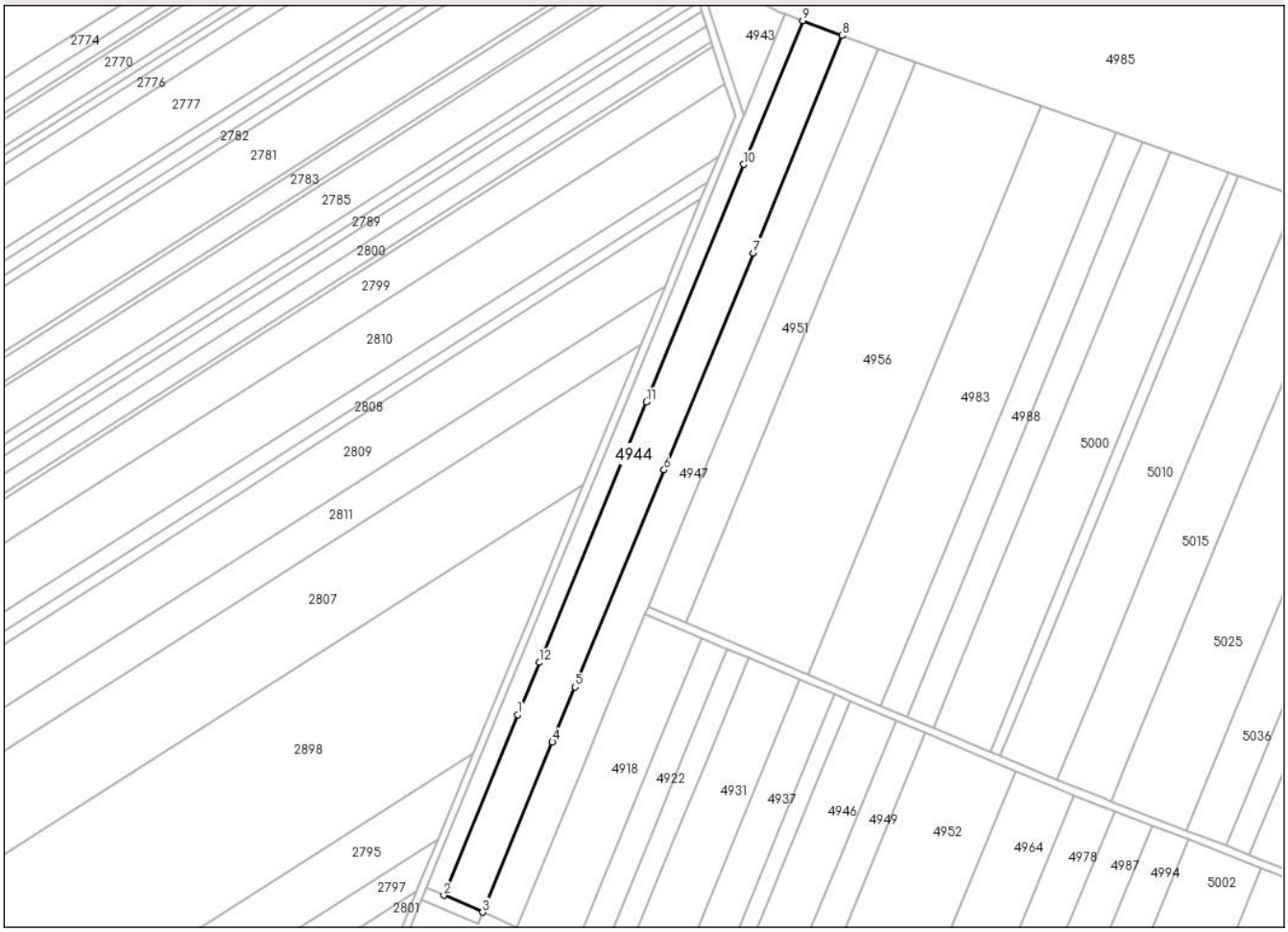

Date referitoare la teren

Crt	Categorie folosință	Intra vilan	Suprafaţa (mp)	Tarla	Parcelă	Nr. topo	Observaţii / Referinţe
1	arabil	NU	2.057	4	94/5	-	
2	faneata	NU	628	4	95/2	-	
3	arabil	NU	2.800	4	94/5	-	
4	pasune	NU	2.664	4	97/4	-	
5	arabil	NU	2.117	4	99/4	-	

Lungime Segmente
1) Valorile lungimilor segmentelor sunt obţinute din proiecţie în plan.

Punct început	X / Y	Punct sfârşit	X / Y	Lungime segment (** (m)
1	617.868,368 726.528,53	2	617.830,811 726.437,123	98.822
2	617.830,811 726.437,123	3	617.850,507 726.428,629	21.449

Document care conține date cu caracter personal, protejat de prevederile Regulamentului (UE) nr. 679/2016 și Legii 190/2018

Punct început	X / Y	Punct sfârşit	X / Y	Lungime segment (** (m)
3	617.850,507 726.428,629	4	617.885,842 726.514,626	92.973
4	617.885,842 726.514,626	5	617.897,271 726.542,443	30.073
5	617.897,271 726.542,443	6	617.942,381 726.652,229	118.692
6	617.942,381 726.652,229	7	617.987,448 726.761,913	118.582
7	617.987,448 726.761,913	8	618.032,634 726.871,885	118.893
8	618.032,634 726.871,885	9	618.012,531 726.879,39	21.458
9	618.012,531 726.879,39	10	617.982,681 726.806,742	78.541
10	617.982,681 726.806,742	11	617.933,335 726.686,645	129.84
11	617.933,335 726.686,645	12	617.879,208 726.554,912	142.42
12	617.879,208 726.554,912	1	617.868,368 726.528,53	28.522

** Lungimile segmentelor sunt determinate în planul de proiecţie Stereo 70 şi sunt rotunjite la 1 milimetru.
*** Distanţa dintre puncte este formată din segmente cumulate ce sunt mai mici decât valoarea 1 milimetru.

Document care conține date cu caracter personal, protejat de prevederile Regulamentului (UE) nr. 679/2016 și Legii 190/2018

DATE DESPRE IMOBILUL NR. 4945

Oficiul de Cadastru şi Publicitate Imobiliară BOTOSANI
Biroul de Cadastru şi Publicitate Imobiliară Dorohoi

A. Partea I. Descrierea imobilului

TEREN Extravilan

Adresa: Jud. Botosani

Nr. Crt	Nr cadastral Nr. topografic	Suprafaţa* (mp)	Observaţii / Referinţe
A1		7.440	Sector cadastral:11 Teren neimprejmuit;

B. Partea II. Proprietari şi acte

Inscrieri privitoare la dreptul de proprietate şi alte drepturi reale		Referinţe
/		
Act Normativ nr. 7, din 13/03/1996 emis de Parlamentul Romaniei;		
B1	Inscrierea posesiei, drept de PROPRIETATE, dobandit prin Lege, cota actuala 1/1	A1
	1) **NEIDENTIFICAT NEIDENTIFICAT**	
Act Normativ nr. 7., din 13/03/1996 emis de Parlamentul Romaniei ;		
B2	Se notează mențiunea de proprietar neidentificat, rezervă la dispoziția comisiei de fond funciar.	A1

C. Partea III. SARCINI .

Inscrieri privind dezmembramintele dreptului de proprietate, drepturi reale de garanţie şi sarcini	Referinţe
NU SUNT	

Document care conține date cu caracter personal, protejat de prevederile Regulamentului (UE) nr. 679/2016 și Legii 190/2018

Anexa Nr. 1 La Partea I

Teren

Nr cadastral	Suprafaţa (mp)*	Observaţii / Referinţe
	7.440	

* Suprafaţa este determinată in planul de proiecţie Stereo 70.

DETALII LINIARE IMOBIL

Date referitoare la teren

Crt	Categorie folosință	Intra vilan	Suprafaţa (mp)	Tarla	Parcelă	Nr. topo	Observaţii / Referinţe
2	pasune	NU	169	4	93	-	
3	arabil	NU	2.825	4	90	-	
4	pasune	NU	1.347	4	93	-	
5	arabil	NU	3.099	4	94	-	

Lungime Segmente

1) Valorile lungimilor segmentelor sunt obţinute din proiecţie în plan.

Punct început	X / Y	Punct sfârşit	X / Y	Lungime segment (** (m)
1	617.945,868 725.892,397	2	617.988,906 725.999,308	115.249
2	617.988,906 725.999,308	3	618.008,834 726.048,812	53.365
3	618.008,834 726.048,812	4	618.058,273 726.171,625	132.391

Document care conține date cu caracter personal, protejat de prevederile Regulamentului (UE) nr. 679/2016 și Legii 190/2018

Punct început	X / Y	Punct sfârşit	X / Y	Lungime segment (** (m)
4	618.058,273 726.171,625	5	618.035,627 726.181,363	24.651
5	618.035,627 726.181,363	6	617.990,691 726.069,734	120.334
6	617.990,691 726.069,734	7	617.970,18 726.018,783	54.925
7	617.970,18 726.018,783	8	617.956,3 725.984,301	37.171
8	617.956,3 725.984,301	9	617.950,044 725.968,762	16.751
9	617.950,044 725.968,762	10	617.922,547 725.900,455	73.634
10	617.922,547 725.900,455	1	617.945,868 725.892,397	24.674

** Lungimile segmentelor sunt determinate în planul de proiecţie Stereo 70 şi sunt rotunjite la 1 milimetru.
*** Distanţa dintre puncte este formată din segmente cumulate ce sunt mai mici decât valoarea 1 milimetru.

Document care conține date cu caracter personal, protejat de prevederile Regulamentului (UE) nr. 679/2016 și Legii 190/2018

DATE DESPRE IMOBILUL NR. 4946

Oficiul de Cadastru şi Publicitate Imobiliară BOTOSANI
Biroul de Cadastru şi Publicitate Imobiliară Dorohoi

A. Partea I. Descrierea imobilului

TEREN Extravilan

Adresa: Jud. Botosani

Nr. Crt	Nr cadastral Nr. topografic	Suprafaţa* (mp)	Observaţii / Referinţe
A1	50830	8.152	Sector cadastral:11 Teren neimprejmuit;

B. Partea II. Proprietari şi acte

Inscrieri privitoare la dreptul de proprietate şi alte drepturi reale		Referinţe
7560 / 13/03/2018		
Act Notarial nr. 381, din 12/03/2018 emis de SPN Teodorescu Dorina-Pricop Luiza (contract de vânzare cumpărare);		
B2	Intabulare, drept de PROPRIETATE, dobandit prin Conventie, cota actuala 1/1, cota initiala 1/1	A1
	1) **HAUCĂ STELIAN**, căsătorit cu 2) **HAUCĂ ELENA**, bun comun	

C. Partea III. SARCINI .

Inscrieri privind dezmembramintele dreptului de proprietate, drepturi reale de garanţie şi sarcini	Referinţe
NU SUNT	

Document care conține date cu caracter personal, protejat de prevederile Regulamentului (UE) nr. 679/2016 și Legii 190/2018

Anexa Nr. 1 La Partea I

Teren

Nr cadastral	Suprafaţa (mp)*	Observaţii / Referinţe
50830	8.152	

* Suprafaţa este determinată in planul de proiecţie Stereo 70.

DETALII LINIARE IMOBIL

Date referitoare la teren

Crt	Categorie folosință	Intra vilan	Suprafaţa (mp)	Tarla	Parcelă	Nr. topo	Observaţii / Referinţe
1	arabil	NU	2.274	4	94/16	-	
2	pasune	NU	690	4	97/33	-	
3	arabil	NU	3.724	4	94/16	-	
4	pasune	NU	1.464	4	97/33	-	

Lungime Segmente

1) Valorile lungimilor segmentelor sunt obţinute din proiecţie în plan.

Punct început	X / Y	Punct sfârşit	X / Y	Lungime segment (** (m)
1	617.914,153 726.237,953	2	617.937,433 726.227,942	25.341
2	617.937,433 726.227,942	3	617.970,564 726.308,575	87.174
3	617.970,564 726.308,575	4	617.980,592 726.332,981	26.386

Document care conține date cu caracter personal, protejat de prevederile Regulamentului (UE) nr. 679/2016 și Legii 190/2018

Punct început	X / Y	Punct sfârşit	X / Y	Lungime segment (** (m)
4	617.980,592 726.332,981	5	618.032,095 726.458,327	135.514
5	618.032,095 726.458,327	6	618.059,732 726.525,591	72.72
6	618.059,732 726.525,591	7	618.036,402 726.535,479	25.339
7	618.036,402 726.535,479	8	618.021,306 726.498,74	39.72
8	618.021,306 726.498,74	9	617.959,913 726.349,322	161.539
9	617.959,913 726.349,322	10	617.949,847 726.324,824	26.485
10	617.949,847 726.324,824	1	617.914,153 726.237,953	93.918

** Lungimile segmentelor sunt determinate în planul de proiecţie Stereo 70 şi sunt rotunjite la 1 milimetru.
*** Distanţa dintre puncte este formată din segmente cumulate ce sunt mai mici decât valoarea 1 milimetru.

Document care conține date cu caracter personal, protejat de prevederile Regulamentului (UE) nr. 679/2016 și Legii 190/2018

DATE DESPRE IMOBILUL NR. 4947

Oficiul de Cadastru şi Publicitate Imobiliară BOTOSANI
Biroul de Cadastru şi Publicitate Imobiliară Dorohoi

A. Partea I. Descrierea imobilului

TEREN Extravilan

Adresa: Jud. Botosani

Nr. Crt	Nr cadastral Nr. topografic	Suprafaţa* (mp)	Observaţii / Referinţe
A1	52919	9.100	Sector cadastral:11 Teren neimprejmuit; Conform titlului de proprietate, imobilul este situat in pc 94/4 , 97/40 , 99/25.

B. Partea II. Proprietari şi acte

Inscrieri privitoare la dreptul de proprietate şi alte drepturi reale		Referinţe
20533 / 17/06/2022		
Act Notarial nr. 5295, din 02/07/2009 emis de BNP RETA ANITEI;		
B3	Intabulare, drept de PROPRIETATE, dobandit prin Conventie, cota actuala 1/1, cota initiala 1/1	A1
	1) **SC SOIMII (FERME) SRL**, CIF:21889748, bun propriu	

C. Partea III. SARCINI .

Inscrieri privind dezmembramintele dreptului de proprietate, drepturi reale de garanţie şi sarcini	Referinţe
NU SUNT	

Document care conține date cu caracter personal, protejat de prevederile Regulamentului (UE) nr. 679/2016 și Legii 190/2018

Anexa Nr. 1 La Partea I

Teren

Nr cadastral	Suprafaţa (mp)*	Observaţii / Referinţe
52919	9.100	Conform titlului de proprietate, imobilul este situat in pc 94/4 , 97/40 , 99/25.

* Suprafaţa este determinată in planul de proiecţie Stereo 70.

DETALII LINIARE IMOBIL

Date referitoare la teren

Crt	Categorie folosință	Intra vilan	Suprafaţa (mp)	Tarla	Parcelă	Nr. topo	Observaţii / Referinţe
1	arabil	NU	1.715	4	94/4	-	
2	faneata	NU	584	4	95	-	
3	arabil	NU	2.069	4	94/4	-	
4	pasune	NU	2.138	4	97/40	-	
5	arabil	NU	2.594	4	99/25	-	

Lungime Segmente

1) Valorile lungimilor segmentelor sunt obţinute din proiecţie în plan.

Punct început	X / Y	Punct sfârşit	X / Y	Lungime segment (** (m)
1	617.932,937 726.579,329	2	617.934,457 726.583,029	4.0
2	617.934,457 726.583,029	3	617.951,274 726.623,958	44.249

Document care conține date cu caracter personal, protejat de prevederile Regulamentului (UE) nr. 679/2016 și Legii 190/2018

Punct început	X / Y	Punct sfârşit	X / Y	Lungime segment (** (m)
3	617.951,274 726.623,958	4	617.991,665 726.722,26	106.277
4	617.991,665 726.722,26	5	618.050,416 726.865,247	154.586
5	618.050,416 726.865,247	6	618.032,634 726.871,885	18.981
6	618.032,634 726.871,885	7	617.987,448 726.761,913	118.893
7	617.987,448 726.761,913	8	617.942,381 726.652,229	118.582
8	617.942,381 726.652,229	9	617.897,271 726.542,443	118.692
9	617.897,271 726.542,443	10	617.885,842 726.514,626	30.073
10	617.885,842 726.514,626	11	617.850,507 726.428,629	92.973
11	617.850,507 726.428,629	12	617.867,93 726.421,116	18.974
12	617.867,93 726.421,116	13	617.901,298 726.502,328	87.8
13	617.901,298 726.502,328	14	617.913,249 726.531,413	31.445
14	617.913,249 726.531,413	1	617.932,937 726.579,329	51.803

** Lungimile segmentelor sunt determinate în planul de proiecţie Stereo 70 şi sunt rotunjite la 1 milimetru.
*** Distanţa dintre puncte este formată din segmente cumulate ce sunt mai mici decât valoarea 1 milimetru.

Document care conține date cu caracter personal, protejat de prevederile Regulamentului (UE) nr. 679/2016 și Legii 190/2018

DATE DESPRE IMOBILUL NR. 4948

Oficiul de Cadastru şi Publicitate Imobiliară BOTOSANI
Biroul de Cadastru şi Publicitate Imobiliară Dorohoi

A. Partea I. Descrierea imobilului

TEREN Extravilan

Adresa: Jud. Botosani

Nr. Crt	Nr cadastral Nr. topografic	Suprafaţa* (mp)	Observaţii / Referinţe
A1		14.909	Sector cadastral:11 Teren neimprejmuit;

B. Partea II. Proprietari şi acte

Inscrieri privitoare la dreptul de proprietate şi alte drepturi reale		Referinţe
/		
Act Normativ nr. 7, din 13/03/1996 emis de Parlamentul Romaniei;		
B1	Inscrierea posesiei, drept de PROPRIETATE, dobandit prin Lege, cota actuala 1/1	A1
	1) **NEIDENTIFICAT NEIDENTIFICAT**	
Act Normativ nr. 7., din 13/03/1996 emis de Parlamentul Romaniei ;		
B2	Se notează mențiunea de proprietar neidentificat, rezervă la dispoziția comisiei de fond funciar.	A1

C. Partea III. SARCINI .

Inscrieri privind dezmembramintele dreptului de proprietate, drepturi reale de garanţie şi sarcini	Referinţe
NU SUNT	

Document care conține date cu caracter personal, protejat de prevederile Regulamentului (UE) nr. 679/2016 și Legii 190/2018

Anexa Nr. 1 La Partea I

Teren

Nr cadastral	Suprafaţa (mp)*	Observaţii / Referinţe
	14.909	

* Suprafaţa este determinată in planul de proiecţie Stereo 70.

DETALII LINIARE IMOBIL

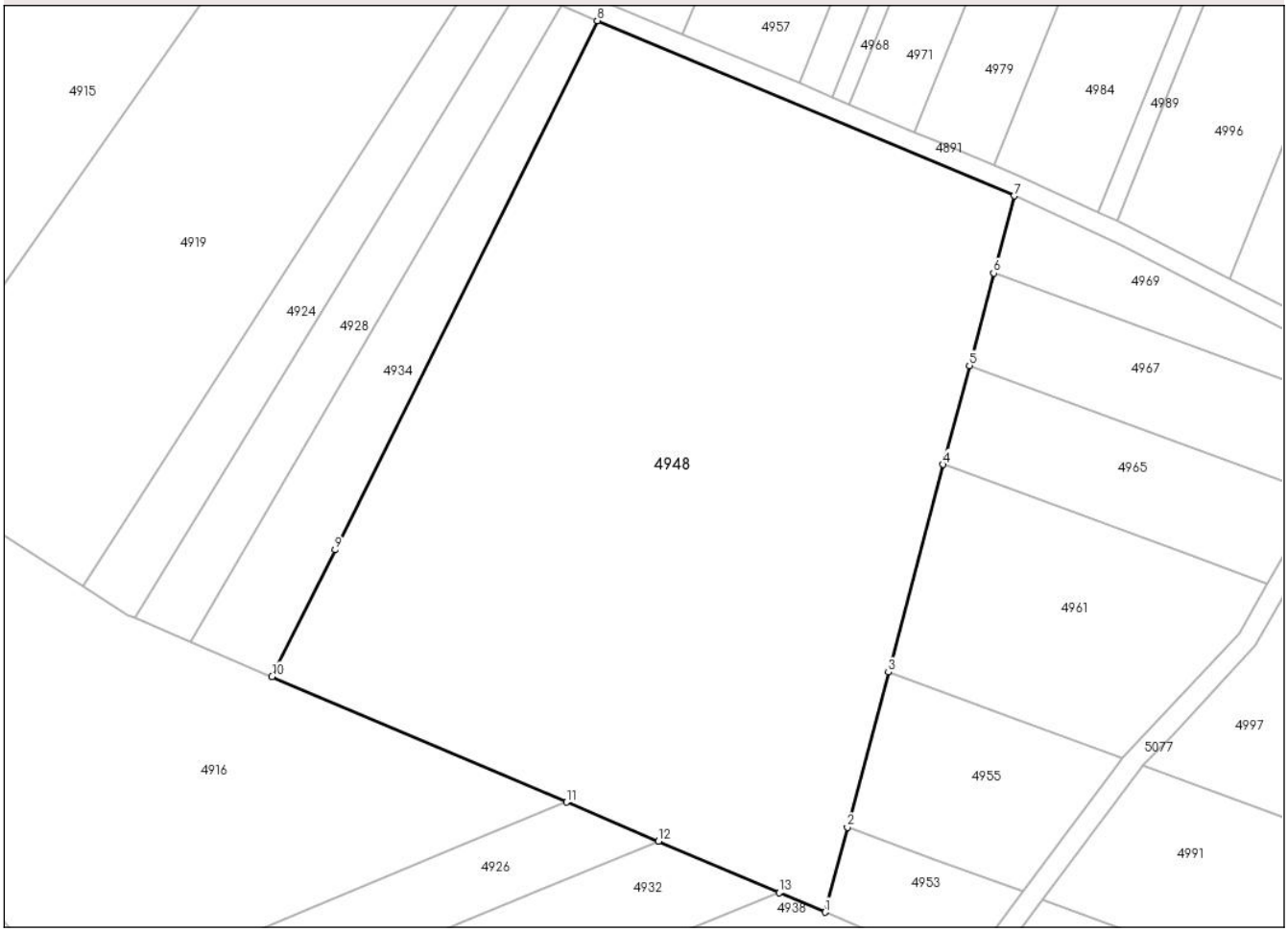

Date referitoare la teren

Crt	Categorie folosință	Intra vilan	Suprafaţa (mp)	Tarla	Parcelă	Nr. topo	Observaţii / Referinţe
1	arabil	NU	13.893	4	90	-	
2	pasune	NU	1.016	4	89	-	

Lungime Segmente

1) Valorile lungimilor segmentelor sunt obţinute din proiecţie în plan.

Punct început	X / Y	Punct sfârşit	X / Y	Lungime segment (** (m)
1	618.027,492 725.698,881	2	618.031,905 725.715,58	17.272
2	618.031,905 725.715,58	3	618.039,96 725.746,065	31.531
3	618.039,96 725.746,065	4	618.050,744 725.786,877	42.213
4	618.050,744 725.786,877	5	618.055,885 725.806,332	20.123

Document care conține date cu caracter personal, protejat de prevederile Regulamentului (UE) nr. 679/2016 și Legii 190/2018

Punct început	X / Y	Punct sfârşit	X / Y	Lungime segment (** (m)
5	618.055,885 725.806,332	6	618.060,684 725.824,491	18.782
6	618.060,684 725.824,491	7	618.064,693 725.839,664	15.694
7	618.064,693 725.839,664	8	617.982,704 725.874,109	88.931
8	617.982,704 725.874,109	9	617.931,054 725.770,104	116.124
9	617.931,054 725.770,104	10	617.918,679 725.745,188	27.82
10	617.918,679 725.745,188	11	617.976,627 725.720,527	62.977
11	617.976,627 725.720,527	12	617.994,728 725.712,824	19.672
12	617.994,728 725.712,824	13	618.018,509 725.702,704	25.845
13	618.018,509 725.702,704	1	618.027,492 725.698,881	9.763

** Lungimile segmentelor sunt determinate în planul de proiecţie Stereo 70 şi sunt rotunjite la 1 milimetru.
*** Distanţa dintre puncte este formată din segmente cumulate ce sunt mai mici decât valoarea 1 milimetru.

Document care conține date cu caracter personal, protejat de prevederile Regulamentului (UE) nr. 679/2016 și Legii 190/2018

DATE DESPRE IMOBILUL NR. 4949

Oficiul de Cadastru şi Publicitate Imobiliară BOTOSANI
Biroul de Cadastru şi Publicitate Imobiliară Dorohoi

A. Partea I. Descrierea imobilului

TEREN Extravilan

Adresa: Jud. Botosani

Nr. Crt	Nr cadastral Nr. topografic	Suprafaţa* (mp)	Observaţii / Referinţe
A1	53537	5.200	Sector cadastral:11 Teren neimprejmuit; Conform titlului de proprietate, imobilul este situat in pc 97/22.

B. Partea II. Proprietari şi acte

Inscrieri privitoare la dreptul de proprietate şi alte drepturi reale		Referinţe
21237 / 06/06/2023		
Act Notarial nr. 1054, din 31/05/2023 emis de BIN Amarie I. Ioan Loc. Dorohoi;		
B4	Intabulare, drept de PROPRIETATE, dobandit prin Conventie, cota actuala 1/1, cota initiala 1/1	A1
	1) **HAUCĂ STELIAN**, căsătorit cu 2) **HAUCĂ ELENA**, bun comun	

C. Partea III. SARCINI .

Inscrieri privind dezmembramintele dreptului de proprietate, drepturi reale de garanţie şi sarcini	Referinţe
NU SUNT	

Document care conține date cu caracter personal, protejat de prevederile Regulamentului (UE) nr. 679/2016 și Legii 190/2018

Anexa Nr. 1 La Partea I

Teren

Nr cadastral	Suprafaţa (mp)*	Observaţii / Referinţe
53537	5.200	Conform titlului de proprietate, imobilul este situat in pc 97/22.

* Suprafaţa este determinată in planul de proiecţie Stereo 70.

DETALII LINIARE IMOBIL

Date referitoare la teren

Crt	Categorie folosință	Intra vilan	Suprafaţa (mp)	Tarla	Parcelă	Nr. topo	Observaţii / Referinţe
1	arabil	NU	1.397	4	94	-	
2	pasune	NU	403	4	97/22	-	
3	arabil	NU	2.122	4	94	-	
4	pasune	NU	1.278	4	97/22	-	

Lungime Segmente
1) Valorile lungimilor segmentelor sunt obţinute din proiecţie în plan.

Punct început	X / Y	Punct sfârşit	X / Y	Lungime segment (** (m)
1	618.043,215 726.442,877	2	618.074,61 726.519,286	82.607
2	618.074,61 726.519,286	3	618.059,732 726.525,591	16.159
3	618.059,732 726.525,591	4	618.032,095 726.458,327	72.72

Document care conține date cu caracter personal, protejat de prevederile Regulamentului (UE) nr. 679/2016 și Legii 190/2018

Punct început	X / Y	Punct sfârşit	X / Y	Lungime segment (** (m)
4	618.032,095 726.458,327	5	617.980,592 726.332,981	135.514
5	617.980,592 726.332,981	6	617.970,564 726.308,575	26.386
6	617.970,564 726.308,575	7	617.937,433 726.227,942	87.174
7	617.937,433 726.227,942	8	617.952,278 726.221,558	16.16
8	617.952,278 726.221,558	9	617.984,648 726.300,34	85.173
9	617.984,648 726.300,34	10	617.993,778 726.322,56	24.023
10	617.993,778 726.322,56	1	618.043,215 726.442,877	130.078

** Lungimile segmentelor sunt determinate în planul de proiecţie Stereo 70 şi sunt rotunjite la 1 milimetru.
*** Distanţa dintre puncte este formată din segmente cumulate ce sunt mai mici decât valoarea 1 milimetru.

Document care conține date cu caracter personal, protejat de prevederile Regulamentului (UE) nr. 679/2016 și Legii 190/2018

DATE DESPRE IMOBILUL NR. 4950

Oficiul de Cadastru şi Publicitate Imobiliară BOTOSANI
Biroul de Cadastru şi Publicitate Imobiliară Dorohoi

A. Partea I. Descrierea imobilului

TEREN Extravilan

Adresa: Jud. Botosani

Nr. Crt	Nr cadastral Nr. topografic	Suprafaţa* (mp)	Observaţii / Referinţe
A1		12.637	Sector cadastral:11 Teren neimprejmuit; Conform titlului de proprietate, imobilul este situat in pc 90/1

B. Partea II. Proprietari şi acte

Inscrieri privitoare la dreptul de proprietate şi alte drepturi reale		Referinţe
/		
Act Administrativ nr. 147080, din 20/07/2004 emis de Comisia Judeteana Botosani;		
B1	Intabulare, drept de PROPRIETATE, dobandit prin Reconstituire, cota actuala 1/1	A1
	1) **APETROAIE CONSTANTIN**, Lipsa CNP. 2) **APETROAIE EDUARD**, Lipsa CNP. 3) **APETROAIE HORATIU**, Lipsa CNP. 4) **APETROAIE RODICA**, Lipsa CNP. 5) **APETROAIE VICTOR**, Lipsa CNP. 6) **ATODIRESEI EUGENIA**, Lipsa CNP. 7) **ENCIU EUGEN**, Lipsa CNP. 8) **FERARU VERONA**, Lipsa CNP, bun comun.	

C. Partea III. SARCINI .

Inscrieri privind dezmembramintele dreptului de proprietate, drepturi reale de garanţie şi sarcini	Referinţe
NU SUNT	

Document care conține date cu caracter personal, protejat de prevederile Regulamentului (UE) nr. 679/2016 și Legii 190/2018

Anexa Nr. 1 La Partea I

Teren

Nr cadastral	Suprafaţa (mp)*	Observaţii / Referinţe
	12.637	Conform titlului de proprietate, imobilul este situat in pc 90/1

* Suprafaţa este determinată in planul de proiecţie Stereo 70.

DETALII LINIARE IMOBIL

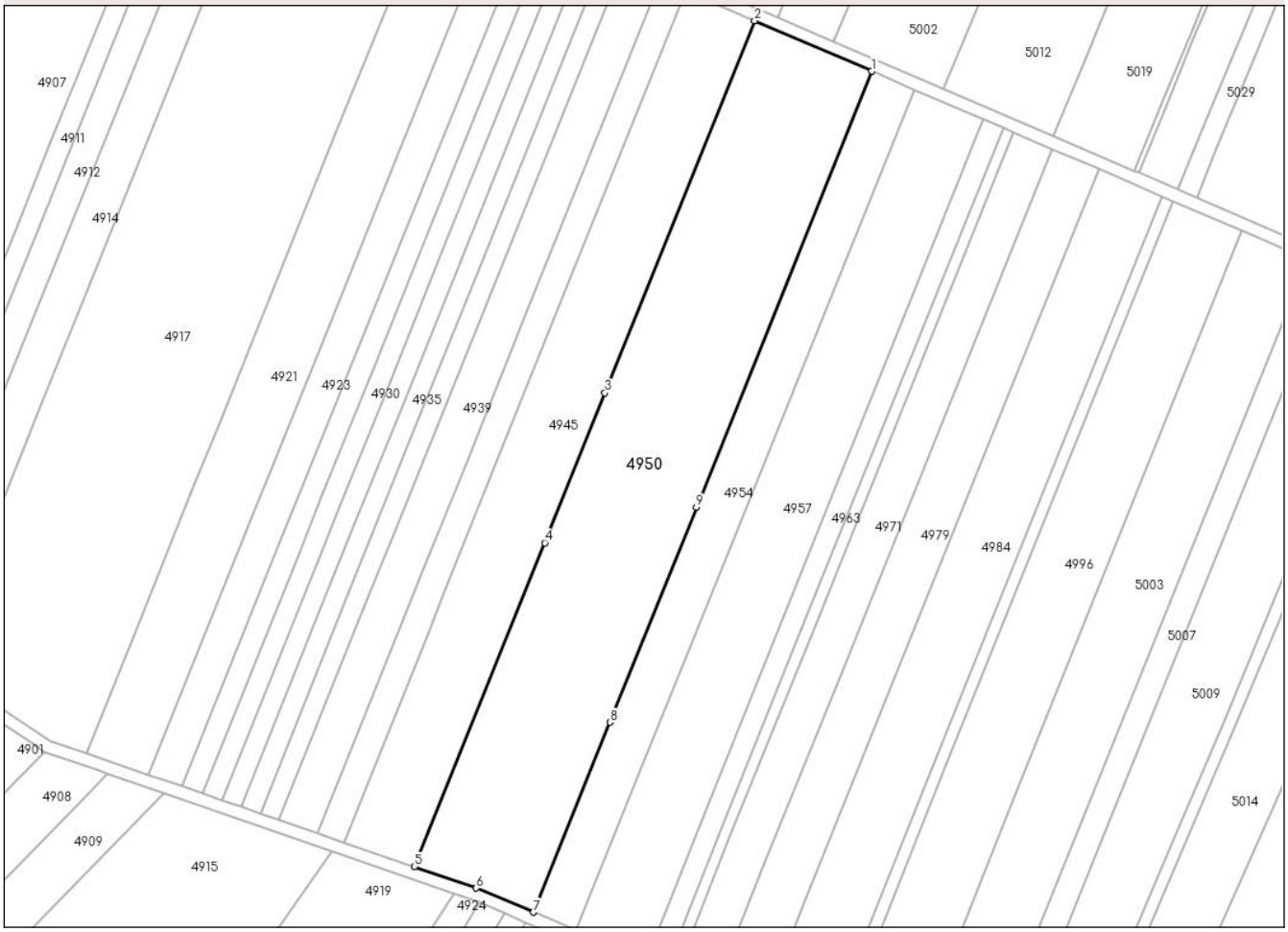

Date referitoare la teren

Crt	Categorie folosință	Intra vilan	Suprafaţa (mp)	Tarla	Parcelă	Nr. topo	Observaţii / Referinţe
1	arabil	NU	4.250	4	90/1	-	
2	pasune	NU	2.306	4	93	-	
3	arabil	NU	6.081	4	94	-	

Lungime Segmente
1) Valorile lungimilor segmentelor sunt obţinute din proiecţie în plan.

Punct început	X / Y	Punct sfârşit	X / Y	Lungime segment (** (m)
1	618.097,009 726.154,968	2	618.058,273 726.171,625	42.166
2	618.058,273 726.171,625	3	618.008,834 726.048,812	132.391
3	618.008,834 726.048,812	4	617.988,906 725.999,308	53.365
4	617.988,906 725.999,308	5	617.945,868 725.892,397	115.249

Document care conține date cu caracter personal, protejat de prevederile Regulamentului (UE) nr. 679/2016 și Legii 190/2018

Punct început	X / Y	Punct sfârşit	X / Y	Lungime segment (** (m)
5	617.945,868 725.892,397	6	617.966,316 725.885,332	21.634
6	617.966,316 725.885,332	7	617.985,262 725.877,373	20.55
7	617.985,262 725.877,373	8	618.010,482 725.940,023	67.536
8	618.010,482 725.940,023	9	618.039,044 726.010,977	76.487
9	618.039,044 726.010,977	1	618.097,009 726.154,968	155.22

** Lungimile segmentelor sunt determinate în planul de proiecţie Stereo 70 şi sunt rotunjite la 1 milimetru.
*** Distanţa dintre puncte este formată din segmente cumulate ce sunt mai mici decât valoarea 1 milimetru.

Document care conține date cu caracter personal, protejat de prevederile Regulamentului (UE) nr. 679/2016 și Legii 190/2018

DATE DESPRE IMOBILUL NR. 4951

Oficiul de Cadastru şi Publicitate Imobiliară BOTOSANI
Biroul de Cadastru şi Publicitate Imobiliară Dorohoi

A. Partea I. Descrierea imobilului

TEREN Extravilan

Adresa: Jud. Botosani

Nr. Crt	Nr cadastral Nr. topografic	Suprafaţa* (mp)	Observaţii / Referinţe
A1		6.300	Sector cadastral:11 Teren neimprejmuit;

B. Partea II. Proprietari şi acte

Inscrieri privitoare la dreptul de proprietate şi alte drepturi reale		Referinţe
/		
Act Administrativ nr. 90357, din 12/10/2000 emis de Comisia Judeteana Botosani;		
B1	Intabulare, drept de PROPRIETATE, dobandit prin Reconstituire, cota actuala 1/1	A1
	1) **DRAGUS SILVIA**, Lipsa CNP, bun propriu.	

C. Partea III. SARCINI .

Inscrieri privind dezmembramintele dreptului de proprietate, drepturi reale de garanţie şi sarcini	Referinţe
NU SUNT	

Document care conține date cu caracter personal, protejat de prevederile Regulamentului (UE) nr. 679/2016 și Legii 190/2018

Anexa Nr. 1 La Partea I

Teren

Nr cadastral	Suprafaţa (mp)*	Observaţii / Referinţe
	6.300	

* Suprafaţa este determinată in planul de proiecţie Stereo 70.

DETALII LINIARE IMOBIL

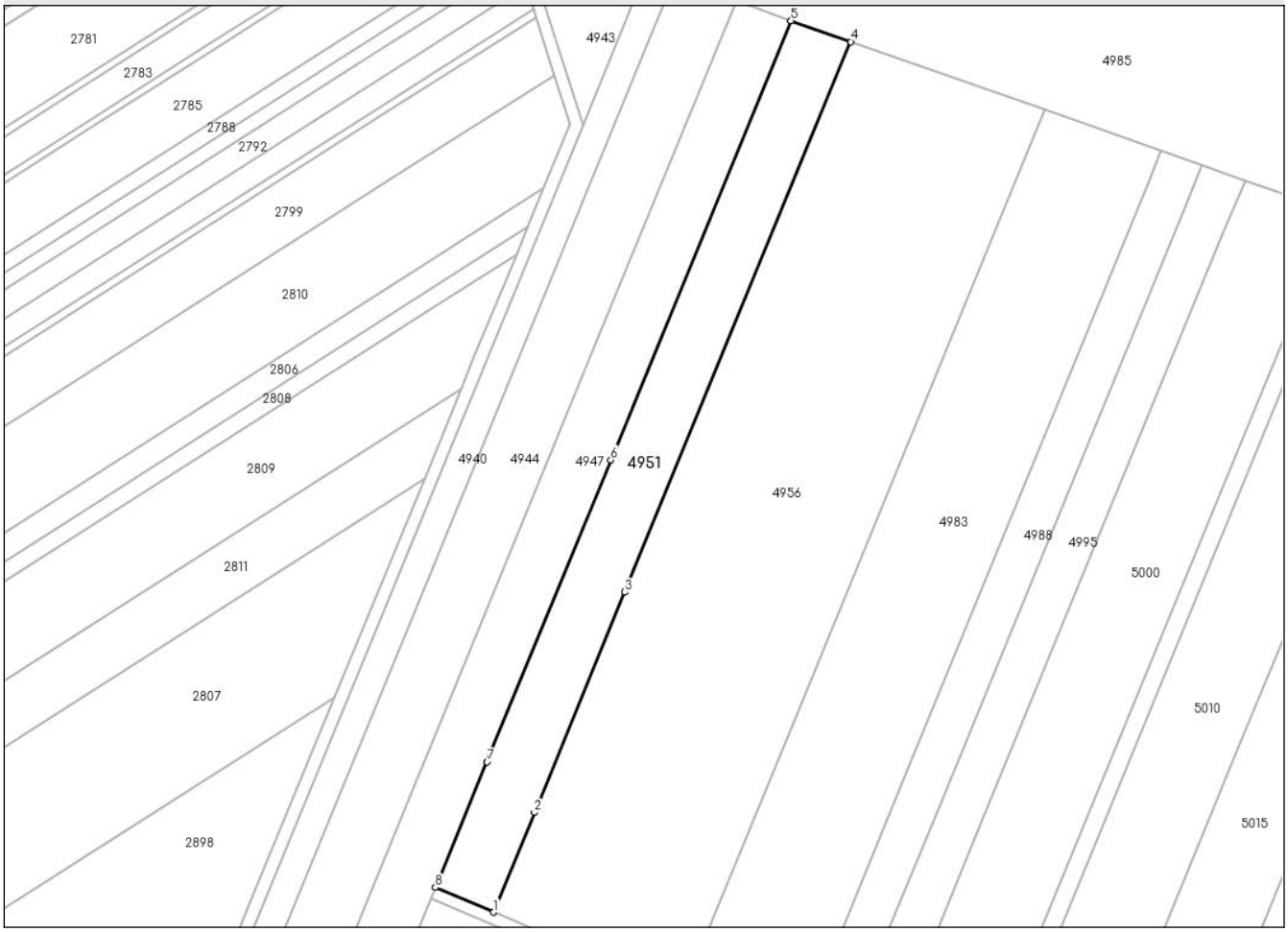

Date referitoare la teren

Crt	Categorie folosință	Intra vilan	Suprafaţa (mp)	Tarla	Parcelă	Nr. topo	Observaţii / Referinţe
1	arabil	NU	774	4	94/3	-	
2	pasune	NU	1.937	4	97/3	-	
3	arabil	NU	3.589	4	99/3	-	

Lungime Segmente
1) Valorile lungimilor segmentelor sunt obţinute din proiecţie în plan.

Punct început	X / Y	Punct sfârşit	X / Y	Lungime segment (** (m)
1	617.953,429 726.574,988	2	617.966,767 726.607,449	35.094
2	617.966,767 726.607,449	3	617.996,244 726.679,191	77.562
3	617.996,244 726.679,191	4	618.069,881 726.858,406	193.754
4	618.069,881 726.858,406	5	618.050,416 726.865,247	20.632

Document care conține date cu caracter personal, protejat de prevederile Regulamentului (UE) nr. 679/2016 și Legii 190/2018

Punct început	X / Y	Punct sfârşit	X / Y	Lungime segment (** (m)
5	618.050,416 726.865,247	6	617.991,665 726.722,26	154.586
6	617.991,665 726.722,26	7	617.951,274 726.623,958	106.277
7	617.951,274 726.623,958	8	617.934,457 726.583,029	44.249
8	617.934,457 726.583,029	1	617.953,429 726.574,988	20.606

** Lungimile segmentelor sunt determinate în planul de proiecţie Stereo 70 şi sunt rotunjite la 1 milimetru.
*** Distanţa dintre puncte este formată din segmente cumulate ce sunt mai mici decât valoarea 1 milimetru.

Document care conține date cu caracter personal, protejat de prevederile Regulamentului (UE) nr. 679/2016 și Legii 190/2018

DATE DESPRE IMOBILUL NR. 4952

Oficiul de Cadastru şi Publicitate Imobiliară BOTOSANI
Biroul de Cadastru şi Publicitate Imobiliară Dorohoi

A. Partea I. Descrierea imobilului

TEREN Extravilan

Adresa: Jud. Botosani

Nr. Crt	Nr cadastral Nr. topografic	Suprafaţa* (mp)	Observaţii / Referinţe
A1		16.000	Sector cadastral:11 Teren neimprejmuit;

B. Partea II. Proprietari şi acte

Inscrieri privitoare la dreptul de proprietate şi alte drepturi reale		Referinţe
/		
Act Normativ nr. 7, din 13/03/1996 emis de Parlamentul Romaniei;		
B1	Inscrierea posesiei, drept de PROPRIETATE, dobandit prin Lege, cota actuala 1/1	A1
	1) **NEIDENTIFICAT NEIDENTIFICAT**	
Act Normativ nr. 7., din 13/03/1996 emis de Parlamentul Romaniei ;		
B2	Se notează mențiunea de proprietar neidentificat, rezervă la dispoziția comisiei de fond funciar.	A1

C. Partea III. SARCINI .

Inscrieri privind dezmembramintele dreptului de proprietate, drepturi reale de garanţie şi sarcini	Referinţe
NU SUNT	

Document care conține date cu caracter personal, protejat de prevederile Regulamentului (UE) nr. 679/2016 și Legii 190/2018

Anexa Nr. 1 La Partea I

Teren

Nr cadastral	Suprafaţa (mp)*	Observaţii / Referinţe
	16.000	

* Suprafaţa este determinată in planul de proiecţie Stereo 70.

DETALII LINIARE IMOBIL

Date referitoare la teren

Crt	Categorie folosință	Intra vilan	Suprafaţa (mp)	Tarla	Parcelă	Nr. topo	Observaţii / Referinţe
1	arabil	NU	3.988	4	94	-	
2	pasune	NU	1.142	4	97	-	
3	arabil	NU	7.115	4	94	-	
4	pasune	NU	3.755	4	97	-	

Lungime Segmente

1) Valorile lungimilor segmentelor sunt obţinute din proiecţie în plan.

Punct început	X / Y	Punct sfârşit	X / Y	Lungime segment (** (m)
1	618.043,215 726.442,877	2	617.993,778 726.322,56	130.078
2	617.993,778 726.322,56	3	617.984,648 726.300,34	24.023
3	617.984,648 726.300,34	4	617.952,278 726.221,558	85.173

Document care conține date cu caracter personal, protejat de prevederile Regulamentului (UE) nr. 679/2016 și Legii 190/2018

Punct început	X / Y	Punct sfârşit	X / Y	Lungime segment (** (m)
4	617.952,278 726.221,558	5	617.997,931 726.201,927	49.695
5	617.997,931 726.201,927	6	618.026,559 726.271,601	75.326
6	618.026,559 726.271,601	7	618.034,966 726.292,063	22.122
7	618.034,966 726.292,063	8	618.089,411 726.424,57	143.256
8	618.089,411 726.424,57	9	618.120,361 726.499,896	81.437
9	618.120,361 726.499,896	10	618.074,61 726.519,286	49.69
10	618.074,61 726.519,286	1	618.043,215 726.442,877	82.607

** Lungimile segmentelor sunt determinate în planul de proiecţie Stereo 70 şi sunt rotunjite la 1 milimetru.
*** Distanţa dintre puncte este formată din segmente cumulate ce sunt mai mici decât valoarea 1 milimetru.

Document care conține date cu caracter personal, protejat de prevederile Regulamentului (UE) nr. 679/2016 și Legii 190/2018

DATE DESPRE IMOBILUL NR. 4953

Oficiul de Cadastru şi Publicitate Imobiliară BOTOSANI
Biroul de Cadastru şi Publicitate Imobiliară Dorohoi

A. Partea I. Descrierea imobilului

TEREN Extravilan

Adresa: Jud. Botosani

Nr. Crt	Nr cadastral Nr. topografic	Suprafaţa* (mp)	Observaţii / Referinţe
A1		596	Sector cadastral:11 Teren neimprejmuit; Conform titlului de proprietate, imobilul este situat in pc 137/11 , 139/20. Diferenta se afla la ID 4986.

B. Partea II. Proprietari şi acte

Inscrieri privitoare la dreptul de proprietate şi alte drepturi reale		Referinţe
/		
Act Administrativ nr. 147002, din 28/10/2008 emis de Comisia Judeteana Botosani;		
B1	Intabulare, drept de PROPRIETATE, dobandit prin Reconstituire, cota actuala 1/1	A1
	1) **FERARU MIHAI**, Lipsa CNP, bun propriu.	

C. Partea III. SARCINI .

Inscrieri privind dezmembramintele dreptului de proprietate, drepturi reale de garanţie şi sarcini	Referinţe
NU SUNT	

Document care conține date cu caracter personal, protejat de prevederile Regulamentului (UE) nr. 679/2016 și Legii 190/2018

Anexa Nr. 1 La Partea I

Teren

Nr cadastral	Suprafaţa (mp)*	Observaţii / Referinţe
	596	Conform titlului de proprietate, imobilul este situat in pc 137/11 , 139/20.Diferenta se afla la ID 4986.

* Suprafaţa este determinată in planul de proiecţie Stereo 70.

DETALII LINIARE IMOBIL

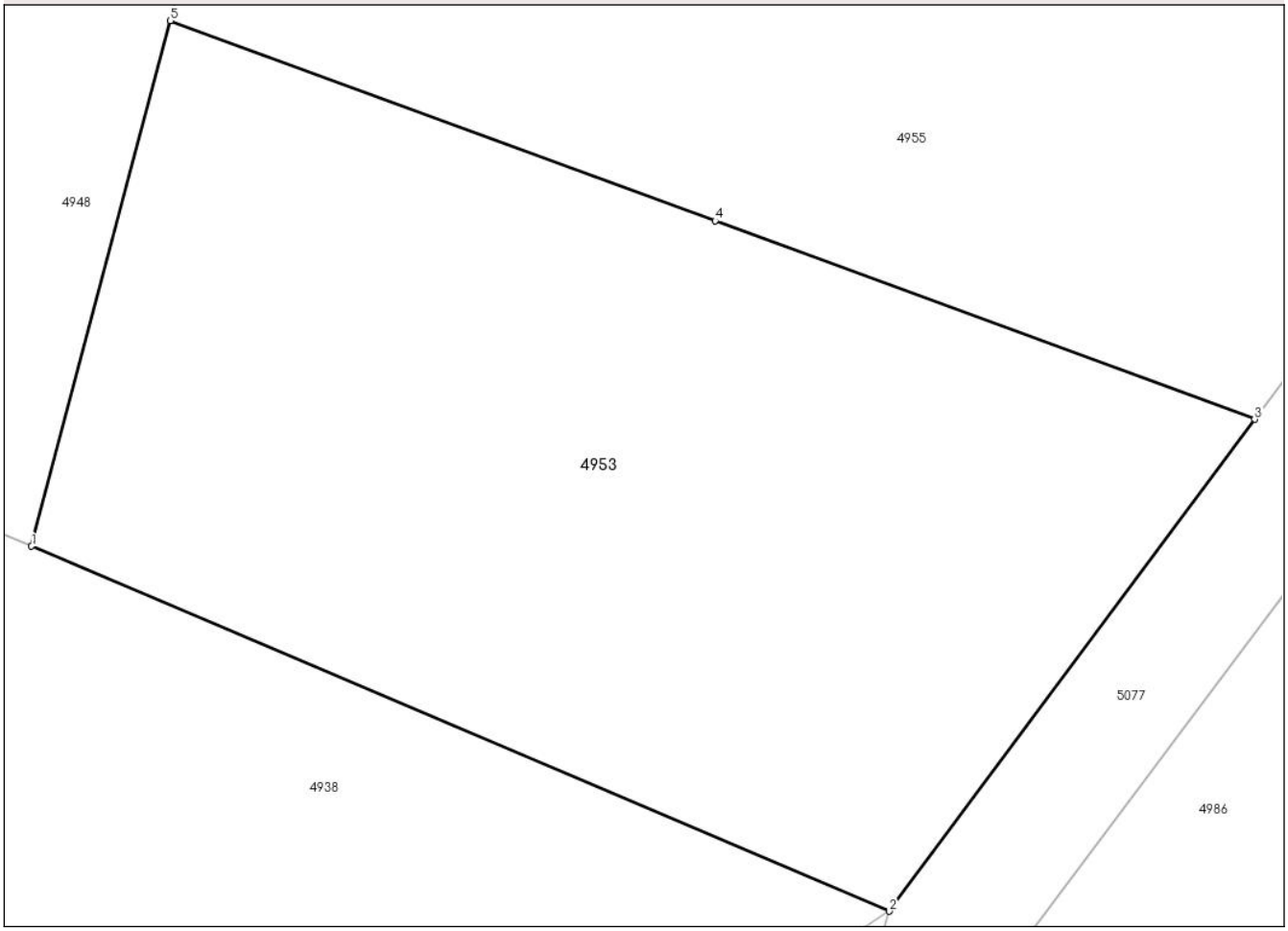

Date referitoare la teren

Crt	Categorie folosință	Intra vilan	Suprafaţa (mp)	Tarla	Parcelă	Nr. topo	Observaţii / Referinţe
1	pasune	NU	386	4	89	-	
2	arabil	NU	210	4	90	-	

Lungime Segmente
1) Valorile lungimilor segmentelor sunt obţinute din proiecţie în plan.

Punct început	X / Y	Punct sfârşit	X / Y	Lungime segment (** (m)
1	618.027,492 725.698,881	2	618.054,746 725.687,282	29.62
2	618.054,746 725.687,282	3	618.066,357 725.702,914	19.472
3	618.066,357 725.702,914	4	618.049,213 725.709,217	18.266
4	618.049,213 725.709,217	5	618.031,905 725.715,58	18.441

Document care conține date cu caracter personal, protejat de prevederile Regulamentului (UE) nr. 679/2016 și Legii 190/2018

Punct început	X / Y	Punct sfârşit	X / Y	Lungime segment (** (m)
5	618.031,905 725.715,58	1	618.027,492 725.698,881	17.272

** Lungimile segmentelor sunt determinate în planul de proiecţie Stereo 70 şi sunt rotunjite la 1 milimetru.
*** Distanţa dintre puncte este formată din segmente cumulate ce sunt mai mici decât valoarea 1 milimetru.

Document care conține date cu caracter personal, protejat de prevederile Regulamentului (UE) nr. 679/2016 și Legii 190/2018

DATE DESPRE IMOBILUL NR. 4954

Oficiul de Cadastru şi Publicitate Imobiliară BOTOSANI
Biroul de Cadastru şi Publicitate Imobiliară Dorohoi

A. Partea I. Descrierea imobilului

TEREN Extravilan

Adresa: Jud. Botosani

Nr. Crt	Nr cadastral Nr. topografic	Suprafaţa* (mp)	Observaţii / Referinţe
A1	51401	4.600	Sector cadastral:11 Teren neimprejmuit;

B. Partea II. Proprietari şi acte

Inscrieri privitoare la dreptul de proprietate şi alte drepturi reale		Referinţe
16720 / 11/06/2021		
Act Notarial nr. 3376, din 12/11/2008 emis de BNP GABRIEL TIBERIU PUSCASU;		
B3	Intabulare, drept de PROPRIETATE, dobandit prin Conventie, cota actuala 1/1, cota initiala 1/1	A1
	1) **SC SOIMII (FERME) SRL**, CIF:21889748, bun propriu	

C. Partea III. SARCINI .

Inscrieri privind dezmembramintele dreptului de proprietate, drepturi reale de garanţie şi sarcini	Referinţe
NU SUNT	

Anexa Nr. 1 La Partea I

Teren

Nr cadastral	Suprafaţa (mp)*	Observaţii / Referinţe
51401	4.600	

* Suprafaţa este determinată in planul de proiecţie Stereo 70.

DETALII LINIARE IMOBIL

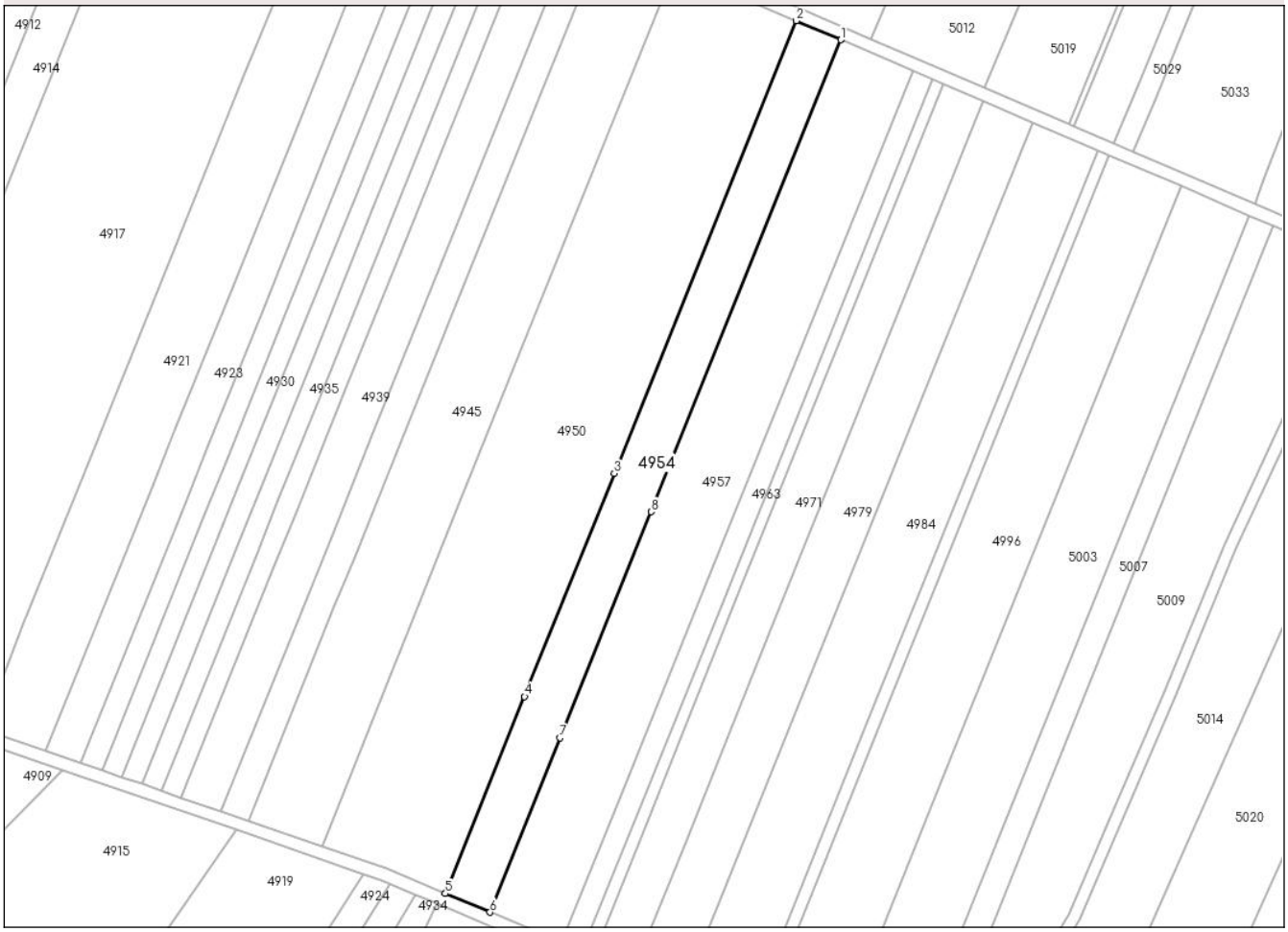

Date referitoare la teren

Crt	Categorie folosință	Intra vilan	Suprafaţa (mp)	Tarla	Parcelă	Nr. topo	Observaţii / Referinţe
1	arabil	NU	979	4	90/11	-	
2	pasune	NU	1.183	4	93/11	-	
3	arabil	NU	2.438	4	94/41	-	

Lungime Segmente

1) Valorile lungimilor segmentelor sunt obţinute din proiecţie în plan.

Punct început	X / Y	Punct sfârşit	X / Y	Lungime segment (** (m)
1	618.111,137 726.148,893	2	618.097,009 726.154,968	15.379
2	618.097,009 726.154,968	3	618.039,044 726.010,977	155.22
3	618.039,044 726.010,977	4	618.010,482 725.940,023	76.487
4	618.010,482 725.940,023	5	617.985,262 725.877,373	67.536

Document care conține date cu caracter personal, protejat de prevederile Regulamentului (UE) nr. 679/2016 și Legii 190/2018

Punct început	X / Y	Punct sfârşit	X / Y	Lungime segment (** (m)
5	617.985,262 725.877,373	6	617.999,439 725.871,417	15.377
6	617.999,439 725.871,417	7	618.021,767 725.926,884	59.792
7	618.021,767 725.926,884	8	618.050,72 725.998,806	77.531
8	618.050,72 725.998,806	1	618.111,137 726.148,893	161.791

** Lungimile segmentelor sunt determinate în planul de proiecţie Stereo 70 şi sunt rotunjite la 1 milimetru.
*** Distanţa dintre puncte este formată din segmente cumulate ce sunt mai mici decât valoarea 1 milimetru.

Document care conține date cu caracter personal, protejat de prevederile Regulamentului (UE) nr. 679/2016 și Legii 190/2018

DATE DESPRE IMOBILUL NR. 4955

Oficiul de Cadastru şi Publicitate Imobiliară BOTOSANI
Biroul de Cadastru şi Publicitate Imobiliară Dorohoi

A. Partea I. Descrierea imobilului

TEREN Extravilan

Adresa: Jud. Botosani

Nr. Crt	Nr cadastral Nr. topografic	Suprafaţa* (mp)	Observaţii / Referinţe
A1		1.344	Sector cadastral:11 Teren neimprejmuit; Conform titlului de proprietate, imobilul este situat in pc 137/6 , 138/15 , 140/115. Diferenta se afla la ID 4991.

B. Partea II. Proprietari şi acte

Inscrieri privitoare la dreptul de proprietate şi alte drepturi reale		Referinţe
/		
Act Notarial nr. 960, din 10/06/2013 emis de BNPA TEODORESCU DORINA - PRICOP LUIZA;		
B1	Intabulare, drept de PROPRIETATE, dobandit prin Conventie, cota actuala 1/2, cota initiala 1/1	A1
	1) **DUMITRAŞ CONSTANTIN-CRISTIAN**, bun propriu.	
Act Notarial nr. 92, din 21/01/2016 emis de SPN "Teodorescu Dorina-Pricop Luiza"-Dorohoi;		
B2	Intabulare, drept de PROPRIETATE, dobandit prin Conventie, cota actuala 1/2, cota initiala 1/2	A1
	1) **DUMITRAŞ CONSTANTIN-CRISTIAN**, bun propriu.	

C. Partea III. SARCINI .

Inscrieri privind dezmembramintele dreptului de proprietate, drepturi reale de garanţie şi sarcini	Referinţe
NU SUNT	

Anexa Nr. 1 La Partea I

Teren

Nr cadastral	Suprafaţa (mp)*	Observaţii / Referinţe
	1.344	Conform titlului de proprietate, imobilul este situat in pc 137/6 , 138/15 , 140/115. Diferenta se afla la ID 4991.

* Suprafaţa este determinată in planul de proiecţie Stereo 70.

DETALII LINIARE IMOBIL

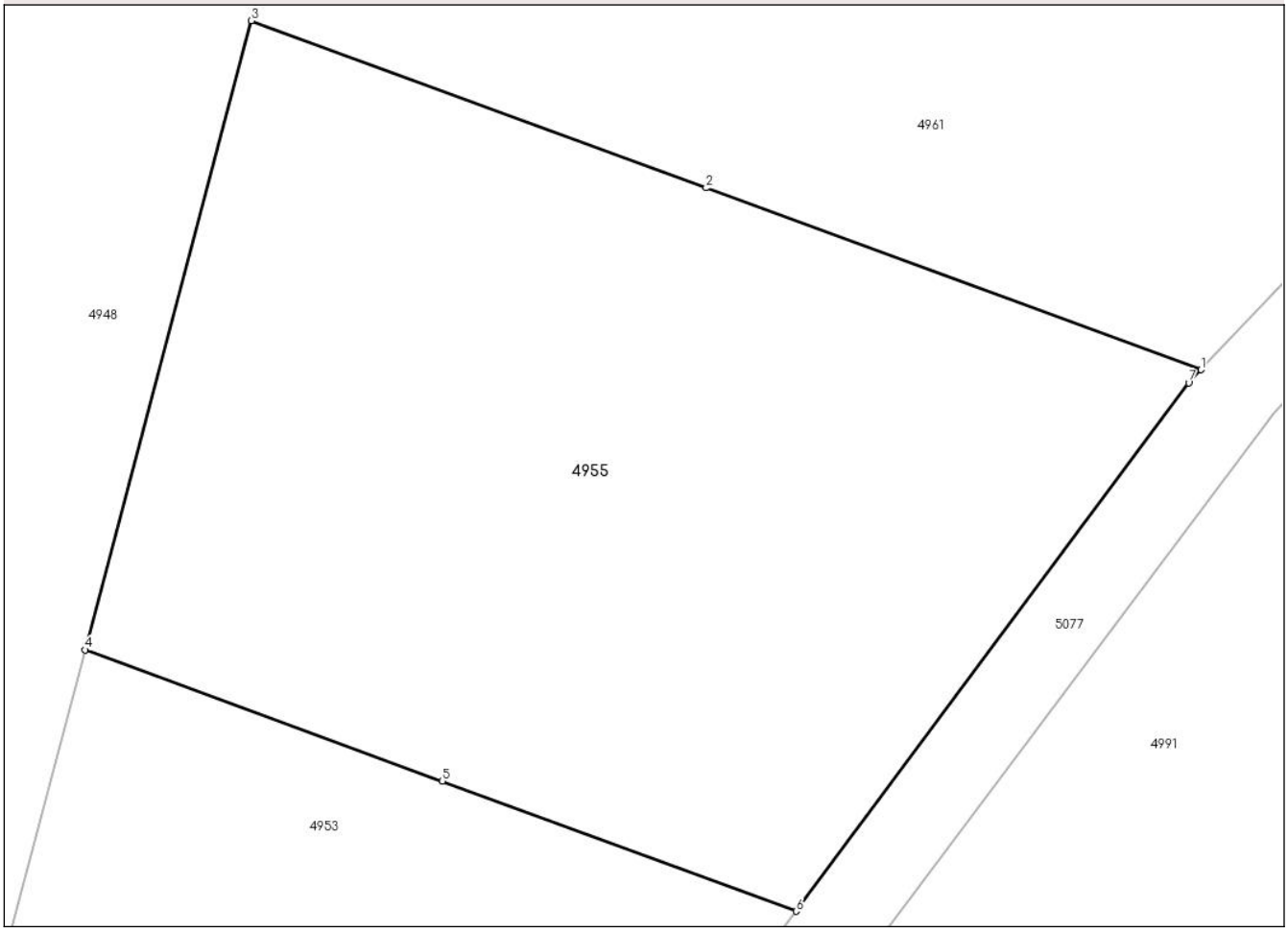

Date referitoare la teren

Crt	Categorie folosință	Intra vilan	Suprafaţa (mp)	Tarla	Parcelă	Nr. topo	Observaţii / Referinţe
1	pasune	NU	618	4	89	-	
2	arabil	NU	726	4	90	-	

Lungime Segmente
1) Valorile lungimilor segmentelor sunt obţinute din proiecţie în plan.

Punct început	X / Y	Punct sfârşit	X / Y	Lungime segment (** (m)
1	618.085,97 725.729,149	2	618.061,993 725.737,964	25.546
2	618.061,993 725.737,964	3	618.039,96 725.746,065	23.475
3	618.039,96 725.746,065	4	618.031,905 725.715,58	31.531
4	618.031,905 725.715,58	5	618.049,213 725.709,217	18.441

Document care conține date cu caracter personal, protejat de prevederile Regulamentului (UE) nr. 679/2016 și Legii 190/2018

Punct început	X / Y	Punct sfârşit	X / Y	Lungime segment (** (m)
5	618.049,213 725.709,217	6	618.066,357 725.702,914	18.266
6	618.066,357 725.702,914	7	618.085,375 725.728,518	31.894
7	618.085,375 725.728,518	1	618.085,97 725.729,149	0.867

** Lungimile segmentelor sunt determinate în planul de proiecţie Stereo 70 şi sunt rotunjite la 1 milimetru.
*** Distanţa dintre puncte este formată din segmente cumulate ce sunt mai mici decât valoarea 1 milimetru.

Document care conține date cu caracter personal, protejat de prevederile Regulamentului (UE) nr. 679/2016 și Legii 190/2018

DATE DESPRE IMOBILUL NR. 4956

Oficiul de Cadastru şi Publicitate Imobiliară BOTOSANI
Biroul de Cadastru şi Publicitate Imobiliară Dorohoi

A. Partea I. Descrierea imobilului

TEREN Extravilan

Adresa: Jud. Botosani

Nr. Crt	Nr cadastral Nr. topografic	Suprafaţa* (mp)	Observaţii / Referinţe
A1		20.646	Sector cadastral:11 Teren neimprejmuit;

B. Partea II. Proprietari şi acte

Inscrieri privitoare la dreptul de proprietate şi alte drepturi reale		Referinţe
/		
Act Administrativ nr. 159226, din 14/09/2005 emis de Comisia Judeteana Botosani;		
B1	Intabulare, drept de PROPRIETATE, dobandit prin Reconstituire, cota actuala 1/1	A1
	1) **RUSU GHEORGHE**, Lipsa CNP, bun propriu.	

C. Partea III. SARCINI .

Inscrieri privind dezmembramintele dreptului de proprietate, drepturi reale de garanţie şi sarcini	Referinţe
NU SUNT	

Document care conține date cu caracter personal, protejat de prevederile Regulamentului (UE) nr. 679/2016 și Legii 190/2018

Anexa Nr. 1 La Partea I

Teren

Nr cadastral	Suprafaţa (mp)*	Observaţii / Referinţe
	20.646	

* Suprafaţa este determinată in planul de proiecţie Stereo 70.

DETALII LINIARE IMOBIL

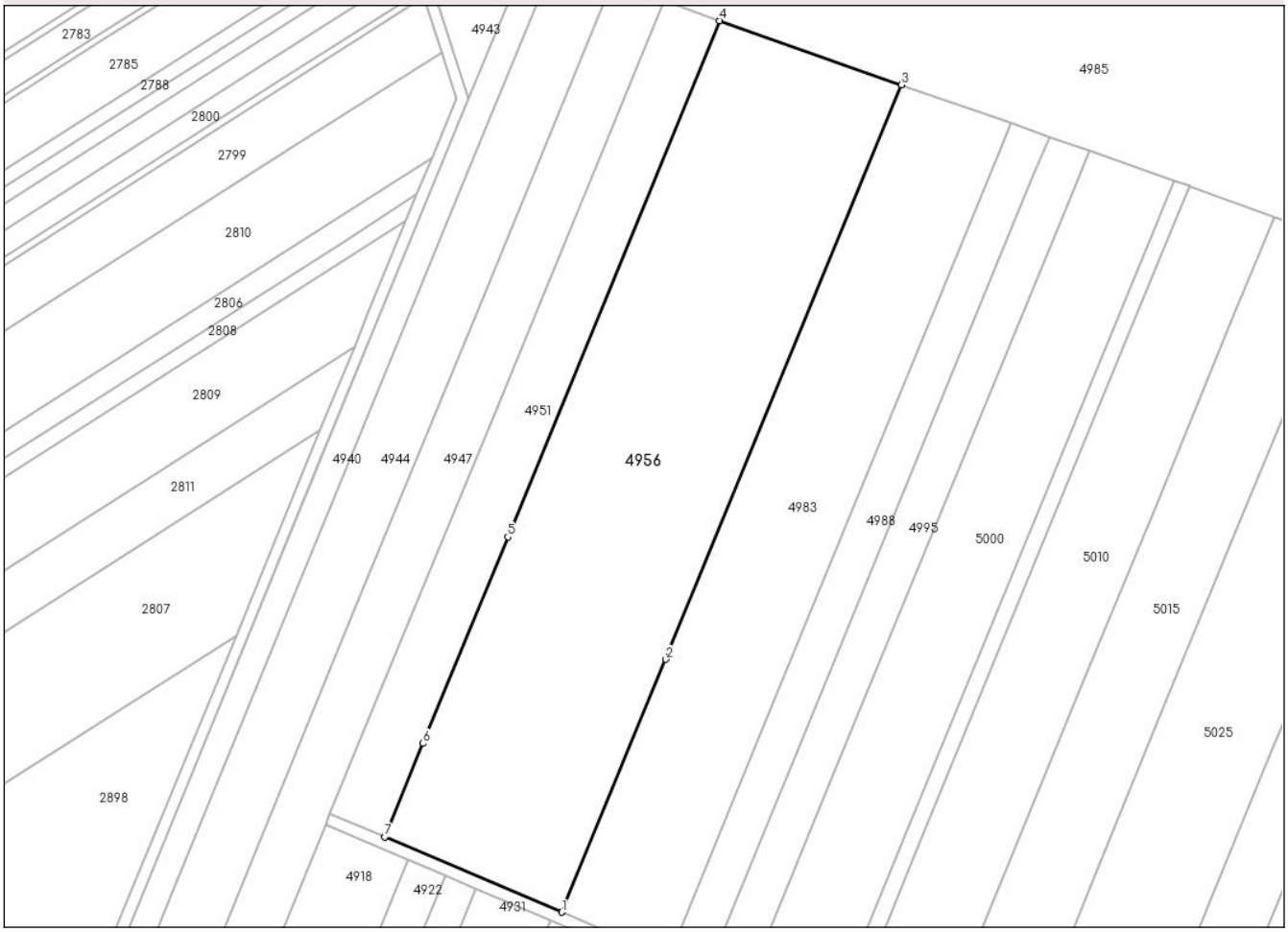

Date referitoare la teren

Crt	Categorie folosință	Intra vilan	Suprafaţa (mp)	Tarla	Parcelă	Nr. topo	Observaţii / Referinţe
1	arabil	NU	1.698	4	94/10	-	
2	pasune	NU	4.886	4	97/15	-	
3	arabil	NU	14.062	4	99/7	-	

Lungime Segmente
1) Valorile lungimilor segmentelor sunt obţinute din proiecţie în plan.

Punct început	X / Y	Punct sfârşit	X / Y	Lungime segment (** (m)
1	618.015,048 726.548,873	2	618.051,103 726.636,624	94.869
2	618.051,103 726.636,624	3	618.133,1 726.836,186	215.751
3	618.133,1 726.836,186	4	618.069,881 726.858,406	67.01
4	618.069,881 726.858,406	5	617.996,244 726.679,191	193.754

Document care conține date cu caracter personal, protejat de prevederile Regulamentului (UE) nr. 679/2016 și Legii 190/2018

Punct început	X / Y	Punct sfârşit	X / Y	Lungime segment (** (m)
5	617.996,244 726.679,191	6	617.966,767 726.607,449	77.562
6	617.966,767 726.607,449	7	617.953,429 726.574,988	35.094
7	617.953,429 726.574,988	1	618.015,048 726.548,873	66.925

** Lungimile segmentelor sunt determinate în planul de proiecţie Stereo 70 şi sunt rotunjite la 1 milimetru.
*** Distanţa dintre puncte este formată din segmente cumulate ce sunt mai mici decât valoarea 1 milimetru.

Document care conține date cu caracter personal, protejat de prevederile Regulamentului (UE) nr. 679/2016 și Legii 190/2018

DATE DESPRE IMOBILUL NR. 4957

Oficiul de Cadastru şi Publicitate Imobiliară BOTOSANI
Biroul de Cadastru şi Publicitate Imobiliară Dorohoi

A. Partea I. Descrierea imobilului

TEREN Extravilan

Adresa: Jud. Botosani

Nr. Crt	Nr cadastral Nr. topografic	Suprafaţa* (mp)	Observaţii / Referinţe
A1	52816	7.440	Sector cadastral:11 Teren neimprejmuit;

B. Partea II. Proprietari şi acte

Inscrieri privitoare la dreptul de proprietate şi alte drepturi reale		Referinţe
40533 / 21/12/2021		
Act Notarial nr. 1703, din 25/08/2009 emis de BNP GABRIEL TIBERIU PUSCASU;		
B4	Intabulare, drept de PROPRIETATE, dobandit prin Conventie, cota actuala 1/1, cota initiala 1/1	A1
	1) **SC SOIMII (FERME) SRL**, CIF:21889748, bun propriu	

C. Partea III. SARCINI .

Inscrieri privind dezmembramintele dreptului de proprietate, drepturi reale de garanţie şi sarcini	Referinţe
NU SUNT	

Anexa Nr. 1 La Partea I

Teren

Nr cadastral	Suprafaţa (mp)*	Observaţii / Referinţe
52816	7.440	

* Suprafaţa este determinată in planul de proiecţie Stereo 70.

DETALII LINIARE IMOBIL

Date referitoare la teren

Crt	Categorie folosință	Intra vilan	Suprafaţa (mp)	Tarla	Parcelă	Nr. topo	Observaţii / Referinţe
1	arabil	NU	1.372	4	90/19	-	
2	pasune	NU	1.908	4	93/21	-	
3	arabil	NU	4.160	4	94/50	-	

Lungime Segmente
1) Valorile lungimilor segmentelor sunt obţinute din proiecţie în plan.

Punct început	X / Y	Punct sfârşit	X / Y	Lungime segment (** (m)
1	618.111,137 726.148,893	2	618.050,72 725.998,806	161.791
2	618.050,72 725.998,806	3	618.021,767 725.926,884	77.531
3	618.021,767 725.926,884	4	617.999,439 725.871,417	59.792
4	617.999,439 725.871,417	5	618.022,381 725.861,778	24.885

Document care conține date cu caracter personal, protejat de prevederile Regulamentului (UE) nr. 679/2016 și Legii 190/2018

Punct început	X / Y	Punct sfârşit	X / Y	Lungime segment (** (m)
5	618.022,381 725.861,778	6	618.041,521 725.909,324	51.254
6	618.041,521 725.909,324	7	618.069,174 725.978,02	74.053
7	618.069,174 725.978,02	8	618.134,002 726.139,061	173.6
8	618.134,002 726.139,061	1	618.111,137 726.148,893	24.889

** Lungimile segmentelor sunt determinate în planul de proiecţie Stereo 70 şi sunt rotunjite la 1 milimetru.
*** Distanţa dintre puncte este formată din segmente cumulate ce sunt mai mici decât valoarea 1 milimetru.

Document care conține date cu caracter personal, protejat de prevederile Regulamentului (UE) nr. 679/2016 și Legii 190/2018

DATE DESPRE IMOBILUL NR. 4961

Oficiul de Cadastru şi Publicitate Imobiliară BOTOSANI
Biroul de Cadastru şi Publicitate Imobiliară Dorohoi

A. Partea I. Descrierea imobilului

TEREN Extravilan

Adresa: Jud. Botosani

Nr. Crt	Nr cadastral Nr. topografic	Suprafaţa* (mp)	Observaţii / Referinţe
A1		2.504	Sector cadastral:11 Teren neimprejmuit; Conform titlului de proprietate, imobilul este situat in pc 137 , 138/16 , 140/16. Diferenta se afla la ID 4997.

B. Partea II. Proprietari şi acte

Inscrieri privitoare la dreptul de proprietate şi alte drepturi reale		Referinţe
/		
Act Administrativ nr. 116062, din 28/12/2002 emis de Comisia Judeteana Botosani;		
B1	Intabulare, drept de PROPRIETATE, dobandit prin Reconstituire, cota actuala 1/1	A1
	1) **OTRACOL VASILE**, Lipsa CNP, bun propriu.	

C. Partea III. SARCINI .

Inscrieri privind dezmembramintele dreptului de proprietate, drepturi reale de garanţie şi sarcini	Referinţe
NU SUNT	

Document care conține date cu caracter personal, protejat de prevederile Regulamentului (UE) nr. 679/2016 și Legii 190/2018

Anexa Nr. 1 La Partea I

Teren

Nr cadastral	Suprafaţa (mp)*	Observaţii / Referinţe
	2.504	Conform titlului de proprietate, imobilul este situat in pc 137 , 138/16 , 140/16. Diferenta se afla la ID 4997.

* Suprafaţa este determinată in planul de proiecţie Stereo 70.

DETALII LINIARE IMOBIL

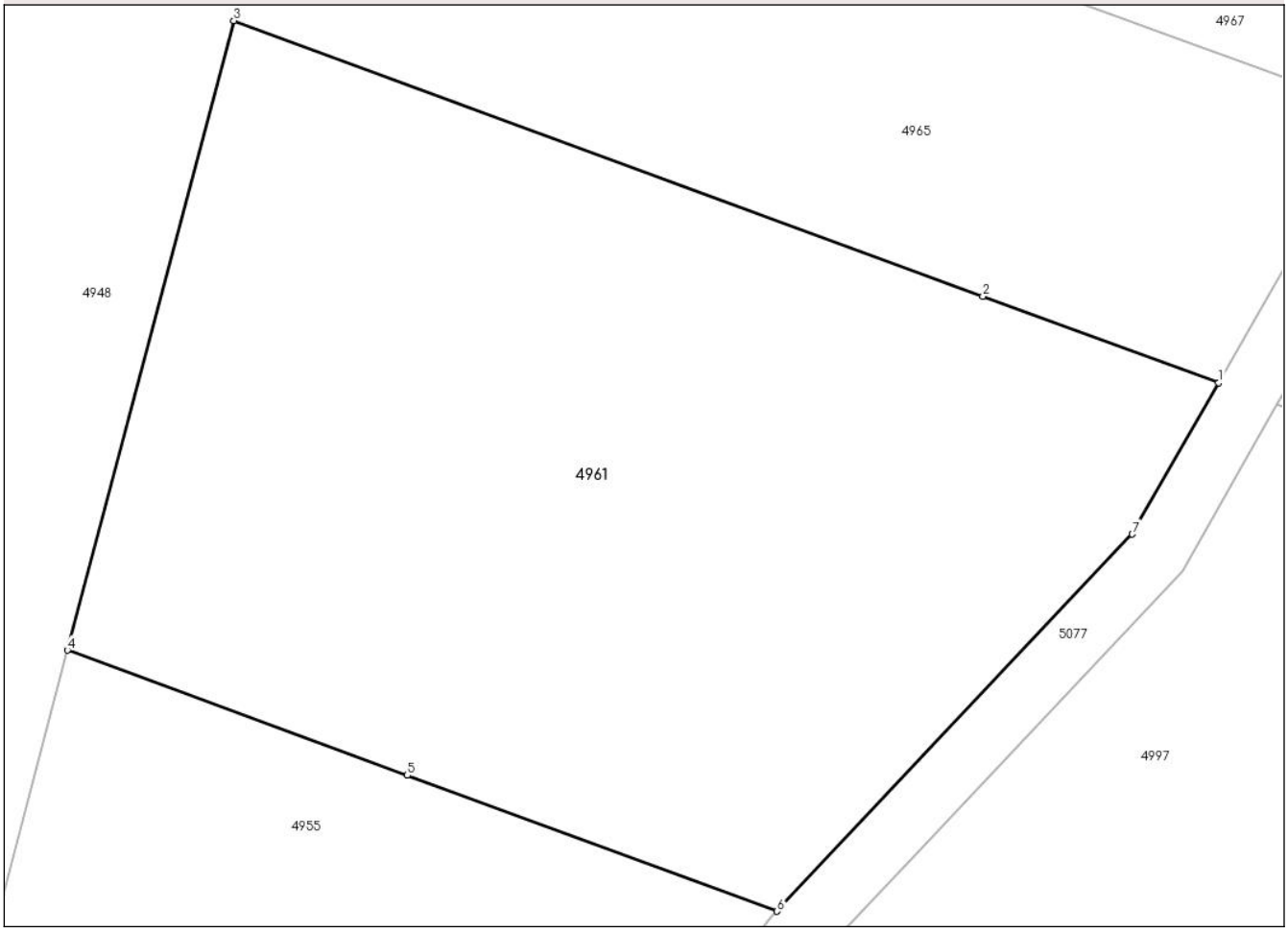

Date referitoare la teren

Crt	Categorie folosință	Intra vilan	Suprafaţa (mp)	Tarla	Parcelă	Nr. topo	Observaţii / Referinţe
1	pasune	NU	1.377	4	89	-	
2	arabil	NU	1.127	4	90	-	

Lungime Segmente
1) Valorile lungimilor segmentelor sunt obţinute din proiecţie în plan.

Punct început	X / Y	Punct sfârşit	X / Y	Lungime segment (** (m)
1	618.114,593 725.763,403	2	618.099,309 725.769,022	16.284
2	618.099,309 725.769,022	3	618.050,744 725.786,877	51.743
3	618.050,744 725.786,877	4	618.039,96 725.746,065	42.213
4	618.039,96 725.746,065	5	618.061,993 725.737,964	23.475

Document care conține date cu caracter personal, protejat de prevederile Regulamentului (UE) nr. 679/2016 și Legii 190/2018

Punct început	X / Y	Punct sfârşit	X / Y	Lungime segment (** (m)
5	618.061,993 725.737,964	6	618.085,97 725.729,149	25.546
6	618.085,97 725.729,149	7	618.108,99 725.753,595	33.579
7	618.108,99 725.753,595	1	618.114,593 725.763,403	11.296

** Lungimile segmentelor sunt determinate în planul de proiecţie Stereo 70 şi sunt rotunjite la 1 milimetru.
*** Distanţa dintre puncte este formată din segmente cumulate ce sunt mai mici decât valoarea 1 milimetru.

Document care conține date cu caracter personal, protejat de prevederile Regulamentului (UE) nr. 679/2016 și Legii 190/2018

DATE DESPRE IMOBILUL NR. 4963

Oficiul de Cadastru şi Publicitate Imobiliară BOTOSANI
Biroul de Cadastru şi Publicitate Imobiliară Dorohoi

A. Partea I. Descrierea imobilului

TEREN Extravilan

Adresa: Jud. Botosani

Nr. Crt	Nr cadastral Nr. topografic	Suprafaţa* (mp)	Observaţii / Referinţe
A1		2.100	Sector cadastral:11 Teren neimprejmuit;

B. Partea II. Proprietari şi acte

Inscrieri privitoare la dreptul de proprietate şi alte drepturi reale		Referinţe
/		
Act Administrativ nr. 96293, din 14/12/2000 emis de Comisia Judeteana Botosani;		
B1	Intabulare, drept de PROPRIETATE, dobandit prin Reconstituire, cota actuala 1/1	A1
	1) **ANDRIESEI EUGENIA**, Lipsa CNP. 2) **GHEORGHIESCU PINTILIE**, Lipsa CNP, bun comun.	

C. Partea III. SARCINI .

Inscrieri privind dezmembramintele dreptului de proprietate, drepturi reale de garanţie şi sarcini	Referinţe
NU SUNT	

Document care conține date cu caracter personal, protejat de prevederile Regulamentului (UE) nr. 679/2016 și Legii 190/2018

Anexa Nr. 1 La Partea I

Teren

Nr cadastral	Suprafaţa (mp)*	Observaţii / Referinţe
	2.100	

* Suprafaţa este determinată in planul de proiecţie Stereo 70.

DETALII LINIARE IMOBIL

Date referitoare la teren

Crt	Categorie folosință	Intra vilan	Suprafaţa (mp)	Tarla	Parcelă	Nr. topo	Observaţii / Referinţe
1	arabil	NU	353	4	90/20	-	
2	pasune	NU	513	4	93/20	-	
3	arabil	NU	1.234	4	94/60	-	

Lungime Segmente
1) Valorile lungimilor segmentelor sunt obţinute din proiecţie în plan.

Punct început	X / Y	Punct sfârşit	X / Y	Lungime segment (** (m)
1	618.022,381 725.861,778	2	618.028,86 725.859,057	7.027
2	618.028,86 725.859,057	3	618.047,193 725.904,6	49.094
3	618.047,193 725.904,6	4	618.074,082 725.971,396	72.005
4	618.074,082 725.971,396	5	618.140,459 726.136,284	177.747

Document care conține date cu caracter personal, protejat de prevederile Regulamentului (UE) nr. 679/2016 și Legii 190/2018

Punct început	X / Y	Punct sfârşit	X / Y	Lungime segment (** (m)
5	618.140,459 726.136,284	6	618.134,002 726.139,061	7.029
6	618.134,002 726.139,061	7	618.069,174 725.978,02	173.6
7	618.069,174 725.978,02	8	618.041,521 725.909,324	74.053
8	618.041,521 725.909,324	1	618.022,381 725.861,778	51.254

** Lungimile segmentelor sunt determinate în planul de proiecţie Stereo 70 şi sunt rotunjite la 1 milimetru.
*** Distanţa dintre puncte este formată din segmente cumulate ce sunt mai mici decât valoarea 1 milimetru.

Document care conține date cu caracter personal, protejat de prevederile Regulamentului (UE) nr. 679/2016 și Legii 190/2018

DATE DESPRE IMOBILUL NR. 4964

Oficiul de Cadastru şi Publicitate Imobiliară BOTOSANI
Biroul de Cadastru şi Publicitate Imobiliară Dorohoi

A. Partea I. Descrierea imobilului

TEREN Extravilan

Adresa: Jud. Botosani

Nr. Crt	Nr cadastral Nr. topografic	Suprafaţa* (mp)	Observaţii / Referinţe
A1		10.230	Sector cadastral:11 Teren neimprejmuit;

B. Partea II. Proprietari şi acte

Inscrieri privitoare la dreptul de proprietate şi alte drepturi reale		Referinţe
/		
Act Administrativ nr. 96337, din 27/06/2001 emis de Comisia Judeteana Botosani;		
B1	Intabulare, drept de PROPRIETATE, dobandit prin Reconstituire, cota actuala 1/1	A1
	1) **ASIMINEI GHEORGHE**, Lipsa CNP, bun propriu.	

C. Partea III. SARCINI .

Inscrieri privind dezmembramintele dreptului de proprietate, drepturi reale de garanţie şi sarcini	Referinţe
NU SUNT	

Document care conține date cu caracter personal, protejat de prevederile Regulamentului (UE) nr. 679/2016 și Legii 190/2018

Anexa Nr. 1 La Partea I

Teren

Nr cadastral	Suprafaţa (mp)*	Observaţii / Referinţe
	10.230	

* Suprafaţa este determinată in planul de proiecţie Stereo 70.

DETALII LINIARE IMOBIL

Date referitoare la teren

Crt	Categorie folosință	Intra vilan	Suprafaţa (mp)	Tarla	Parcelă	Nr. topo	Observaţii / Referinţe
1	arabil	NU	2.261	4	94/17	-	
2	pasune	NU	715	4	97/32	-	
3	arabil	NU	4.373	4	94/17	-	
4	pasune	NU	2.881	4	97/32	-	

Lungime Segmente
1) Valorile lungimilor segmentelor sunt obţinute din proiecţie în plan.

Punct început	X / Y	Punct sfârşit	X / Y	Lungime segment (** (m)
1	618.026,559 726.271,601	2	617.997,931 726.201,927	75.326
2	617.997,931 726.201,927	3	618.027,096 726.189,386	31.747
3	618.027,096 726.189,386	4	618.052,6 726.251,458	67.107

Document care conține date cu caracter personal, protejat de prevederile Regulamentului (UE) nr. 679/2016 și Legii 190/2018

Punct început	X / Y	Punct sfârşit	X / Y	Lungime segment (** (m)
4	618.052,6 726.251,458	5	618.061,325 726.272,693	22.958
5	618.061,325 726.272,693	6	618.112,656 726.397,622	135.063
6	618.112,656 726.397,622	7	618.149,715 726.487,815	97.51
7	618.149,715 726.487,815	8	618.139,9 726.491,615	10.525
8	618.139,9 726.491,615	9	618.120,361 726.499,896	21.221
9	618.120,361 726.499,896	10	618.089,411 726.424,57	81.437
10	618.089,411 726.424,57	11	618.034,966 726.292,063	143.256
11	618.034,966 726.292,063	1	618.026,559 726.271,601	22.122

** Lungimile segmentelor sunt determinate în planul de proiecţie Stereo 70 şi sunt rotunjite la 1 milimetru.
*** Distanţa dintre puncte este formată din segmente cumulate ce sunt mai mici decât valoarea 1 milimetru.

Document care conține date cu caracter personal, protejat de prevederile Regulamentului (UE) nr. 679/2016 și Legii 190/2018

DATE DESPRE IMOBILUL NR. 4965

Oficiul de Cadastru şi Publicitate Imobiliară BOTOSANI
Biroul de Cadastru şi Publicitate Imobiliară Dorohoi

A. Partea I. Descrierea imobilului

TEREN Extravilan

Adresa: Jud. Botosani

Nr. Crt	Nr cadastral Nr. topografic	Suprafaţa* (mp)	Observaţii / Referinţe
A1		1.415	Sector cadastral:11 Teren neimprejmuit; Conform titlului de proprietate, imobilul este situat in pc 137/5 , 138/14 , 140/14.Diferenta se afla la ID 4999.

B. Partea II. Proprietari şi acte

Inscrieri privitoare la dreptul de proprietate şi alte drepturi reale		Referinţe
/		
Act Administrativ nr. 104168, din 23/11/2002 emis de Comisia Judeteana Botosani;		
B1	Intabulare, drept de PROPRIETATE, dobandit prin Reconstituire, cota actuala 1/1	A1
	1) **NECULAI ION**, Lipsa CNP, bun propriu.	

C. Partea III. SARCINI .

Inscrieri privind dezmembramintele dreptului de proprietate, drepturi reale de garanţie şi sarcini	Referinţe
NU SUNT	

Document care conține date cu caracter personal, protejat de prevederile Regulamentului (UE) nr. 679/2016 și Legii 190/2018

Anexa Nr. 1 La Partea I

Teren

Nr cadastral	Suprafaţa (mp)*	Observaţii / Referinţe
	1.415	Conform titlului de proprietate, imobilul este situat in pc 137/5 , 138/14 , 140/14. Diferenta se afla la ID 4999.

* Suprafaţa este determinată in planul de proiecţie Stereo 70.

DETALII LINIARE IMOBIL

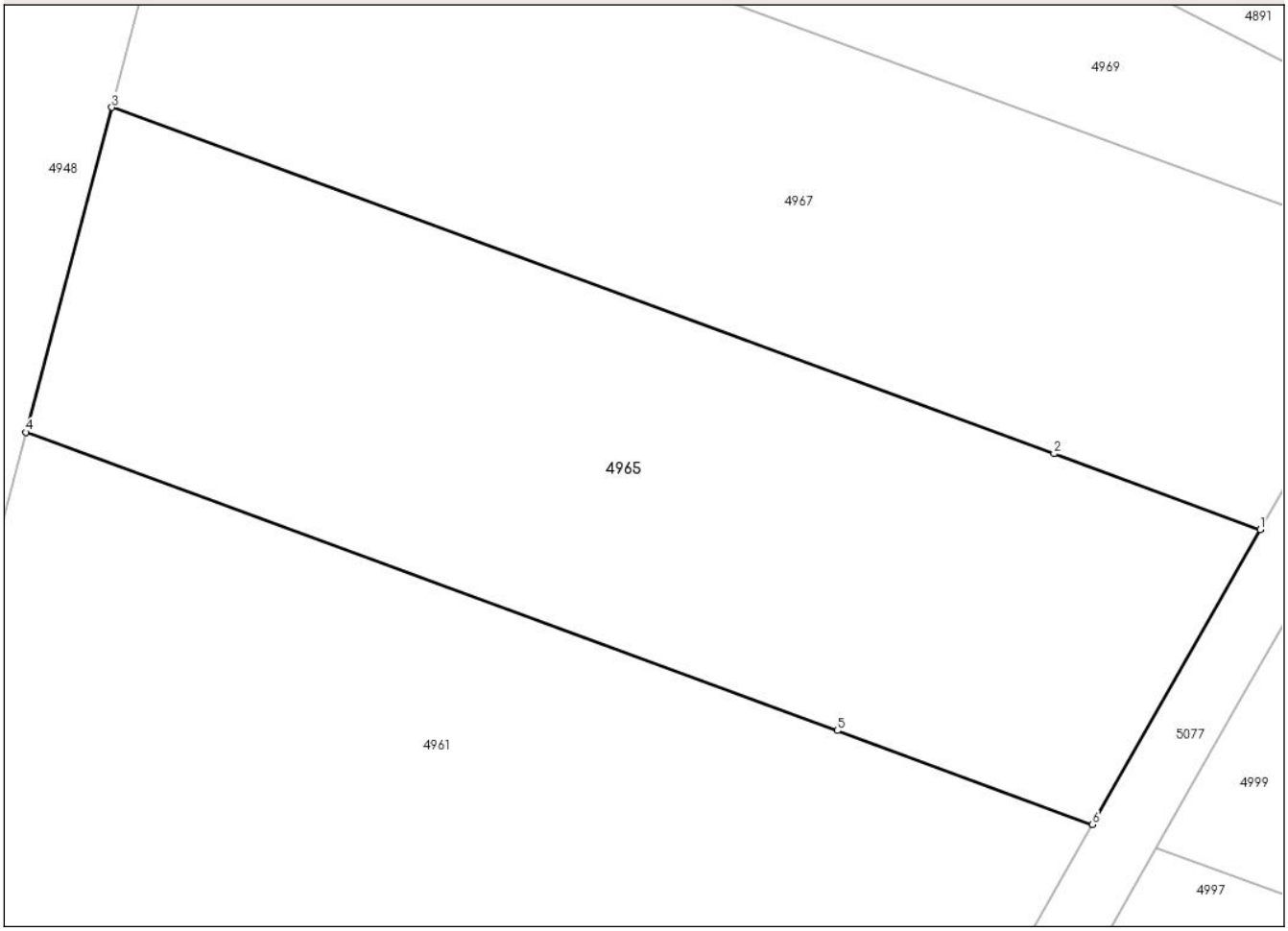

Date referitoare la teren

Crt	Categorie folosință	Intra vilan	Suprafaţa (mp)	Tarla	Parcelă	Nr. topo	Observaţii / Referinţe
1	arabil	NU	1.127	4	90	-	
2	pasune	NU	288	4	89	-	

Lungime Segmente
1) Valorile lungimilor segmentelor sunt obţinute din proiecţie în plan.

Punct început	X / Y	Punct sfârşit	X / Y	Lungime segment (** (m)
1	618.124,632 725.781,057	2	618.112,287 725.785,596	13.153
2	618.112,287 725.785,596	3	618.055,885 725.806,332	60.093
3	618.055,885 725.806,332	4	618.050,744 725.786,877	20.123
4	618.050,744 725.786,877	5	618.099,309 725.769,022	51.743

Document care conține date cu caracter personal, protejat de prevederile Regulamentului (UE) nr. 679/2016 și Legii 190/2018

Punct început	X / Y	Punct sfârşit	X / Y	Lungime segment (** (m)
5	618.099,309 725.769,022	6	618.114,593 725.763,403	16.284
6	618.114,593 725.763,403	1	618.124,632 725.781,057	20.309

** Lungimile segmentelor sunt determinate în planul de proiecţie Stereo 70 şi sunt rotunjite la 1 milimetru.
*** Distanţa dintre puncte este formată din segmente cumulate ce sunt mai mici decât valoarea 1 milimetru.

Document care conține date cu caracter personal, protejat de prevederile Regulamentului (UE) nr. 679/2016 și Legii 190/2018

DATE DESPRE IMOBILUL NR. 4967

Oficiul de Cadastru şi Publicitate Imobiliară BOTOSANI
Biroul de Cadastru şi Publicitate Imobiliară Dorohoi

A. Partea I. Descrierea imobilului

TEREN Extravilan

Adresa: Jud. Botosani

Nr. Crt	Nr cadastral Nr. topografic	Suprafaţa* (mp)	Observaţii / Referinţe
A1		1.415	Sector cadastral:11 Teren neimprejmuit; Conform titlului de proprietate, imobilul este situat in pc 136/14 , 138/13. Diferenta se afla la ID 5004.

B. Partea II. Proprietari şi acte

Inscrieri privitoare la dreptul de proprietate şi alte drepturi reale		Referinţe
/		
Act Administrativ nr. 116064, din 28/12/2002 emis de Comisia Judeteana Botosani;		
B1	Intabulare, drept de PROPRIETATE, dobandit prin Reconstituire, cota actuala 1/1	A1
	1) **DUMITRAŞ DUMITRU**, Lipsa CNP, bun propriu.	

C. Partea III. SARCINI .

Inscrieri privind dezmembramintele dreptului de proprietate, drepturi reale de garanţie şi sarcini	Referinţe
NU SUNT	

Document care conține date cu caracter personal, protejat de prevederile Regulamentului (UE) nr. 679/2016 și Legii 190/2018

Anexa Nr. 1 La Partea I

Teren

Nr cadastral	Suprafaţa (mp)*	Observaţii / Referinţe
	1.415	Conform titlului de proprietate, imobilul este situat in pc 136/14 , 138/13.Diferenta se afla la ID 5004.

* Suprafaţa este determinată in planul de proiecţie Stereo 70.

DETALII LINIARE IMOBIL

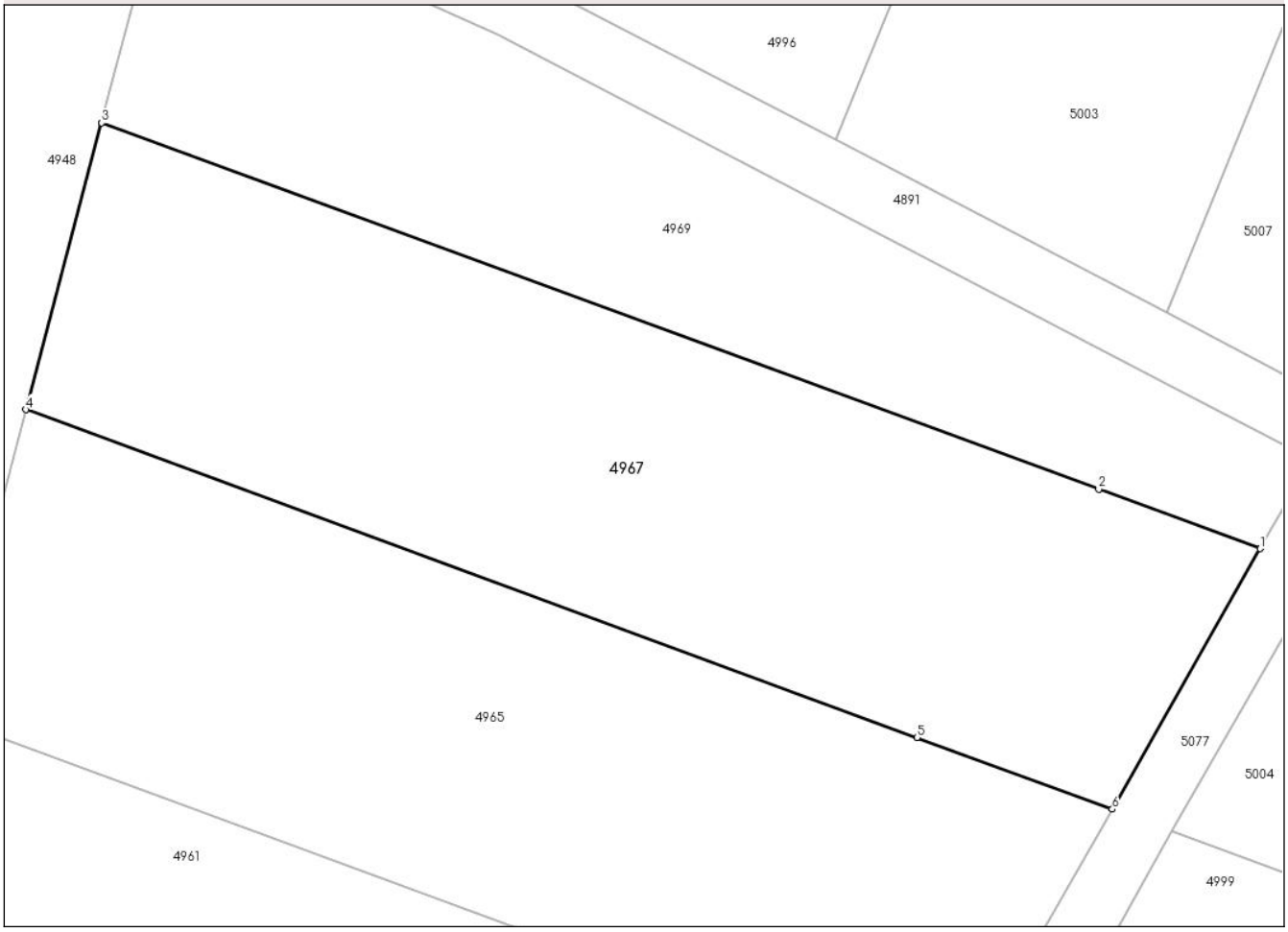

Date referitoare la teren

Crt	Categorie folosință	Intra vilan	Suprafaţa (mp)	Tarla	Parcelă	Nr. topo	Observaţii / Referinţe
1	arabil	NU	1.189	4	90	-	
2	pasune	NU	226	4	89	-	

Lungime Segmente
1) Valorile lungimilor segmentelor sunt obţinute din proiecţie în plan.

Punct început	X / Y	Punct sfârşit	X / Y	Lungime segment (** (m)
1	618.134,002 725.797,536	2	618.123,775 725.801,296	10.896
2	618.123,775 725.801,296	3	618.060,684 725.824,491	67.22
3	618.060,684 725.824,491	4	618.055,885 725.806,332	18.782
4	618.055,885 725.806,332	5	618.112,287 725.785,596	60.093

Document care conține date cu caracter personal, protejat de prevederile Regulamentului (UE) nr. 679/2016 și Legii 190/2018

Punct început	X / Y	Punct sfârşit	X / Y	Lungime segment (** (m)
5	618.112,287 725.785,596	6	618.124,632 725.781,057	13.153
6	618.124,632 725.781,057	1	618.134,002 725.797,536	18.957

** Lungimile segmentelor sunt determinate în planul de proiecţie Stereo 70 şi sunt rotunjite la 1 milimetru.
*** Distanţa dintre puncte este formată din segmente cumulate ce sunt mai mici decât valoarea 1 milimetru.

Document care conține date cu caracter personal, protejat de prevederile Regulamentului (UE) nr. 679/2016 și Legii 190/2018

DATE DESPRE IMOBILUL NR. 4968

Oficiul de Cadastru şi Publicitate Imobiliară BOTOSANI
Biroul de Cadastru şi Publicitate Imobiliară Dorohoi

A. Partea I. Descrierea imobilului

TEREN Extravilan

Adresa: Jud. Botosani

Nr. Crt	Nr cadastral Nr. topografic	Suprafaţa* (mp)	Observaţii / Referinţe
A1		1.100	Sector cadastral:11 Teren neimprejmuit;

B. Partea II. Proprietari şi acte

Inscrieri privitoare la dreptul de proprietate şi alte drepturi reale		Referinţe
/		
Act Administrativ nr. 96744, din 23/01/2002 emis de Comisia Judeteana Botosani;		
B1	Intabulare, drept de PROPRIETATE, dobandit prin Reconstituire, cota actuala 1/1	A1
	1) **BLINDU ORTANSA**, Lipsa CNP, bun propriu.	

C. Partea III. SARCINI .

Inscrieri privind dezmembramintele dreptului de proprietate, drepturi reale de garanţie şi sarcini	Referinţe
NU SUNT	

Document care conține date cu caracter personal, protejat de prevederile Regulamentului (UE) nr. 679/2016 și Legii 190/2018

Anexa Nr. 1 La Partea I

Teren

Nr cadastral	Suprafaţa (mp)*	Observaţii / Referinţe
	1.100	

* Suprafaţa este determinată in planul de proiecţie Stereo 70.

DETALII LINIARE IMOBIL

Date referitoare la teren

Crt	Categorie folosință	Intra vilan	Suprafaţa (mp)	Tarla	Parcelă	Nr. topo	Observaţii / Referinţe
1	arabil	NU	179	4	90/23	-	
2	pasune	NU	263	4	93/22	-	
3	arabil	NU	658	4	94/53	-	

Lungime Segmente
1) Valorile lungimilor segmentelor sunt obţinute din proiecţie în plan.

Punct început	X / Y	Punct sfârşit	X / Y	Lungime segment (** (m)
1	618.140,459 726.136,284	2	618.074,082 725.971,396	177.747
2	618.074,082 725.971,396	3	618.047,193 725.904,6	72.005
3	618.047,193 725.904,6	4	618.028,86 725.859,057	49.094
4	618.028,86 725.859,057	5	618.032,254 725.857,631	3.681

Document care conține date cu caracter personal, protejat de prevederile Regulamentului (UE) nr. 679/2016 și Legii 190/2018

Punct început	X / Y	Punct sfârşit	X / Y	Lungime segment (** (m)
5	618.032,254 725.857,631	6	618.050,165 725.902,125	47.964
6	618.050,165 725.902,125	7	618.076,654 725.967,927	70.934
7	618.076,654 725.967,927	8	618.143,841 726.134,83	179.919
8	618.143,841 726.134,83	1	618.140,459 726.136,284	3.681

** Lungimile segmentelor sunt determinate în planul de proiecţie Stereo 70 şi sunt rotunjite la 1 milimetru.
*** Distanţa dintre puncte este formată din segmente cumulate ce sunt mai mici decât valoarea 1 milimetru.

Document care conține date cu caracter personal, protejat de prevederile Regulamentului (UE) nr. 679/2016 și Legii 190/2018

DATE DESPRE IMOBILUL NR. 4969

Oficiul de Cadastru şi Publicitate Imobiliară BOTOSANI
Biroul de Cadastru şi Publicitate Imobiliară Dorohoi

A. Partea I. Descrierea imobilului

TEREN Extravilan

Adresa: Jud. Botosani

Nr. Crt	Nr cadastral Nr. topografic	Suprafaţa* (mp)	Observaţii / Referinţe
A1		910	Sector cadastral:11 Teren neimprejmuit;

B. Partea II. Proprietari şi acte

Inscrieri privitoare la dreptul de proprietate şi alte drepturi reale		Referinţe
/		
Act Normativ nr. 7, din 13/03/1996 emis de Parlamentul Romaniei;		
B1	Inscrierea posesiei, drept de PROPRIETATE, dobandit prin Lege, cota actuala 1/1	A1
	1) **NEIDENTIFICAT NEIDENTIFICAT**	
Act Normativ nr. 7., din 13/03/1996 emis de Parlamentul Romaniei ;		
B2	Se notează mențiunea de proprietar neidentificat, rezervă la dispoziția comisiei de fond funciar.	A1

C. Partea III. SARCINI .

Inscrieri privind dezmembramintele dreptului de proprietate, drepturi reale de garanţie şi sarcini	Referinţe
NU SUNT	

Document care conține date cu caracter personal, protejat de prevederile Regulamentului (UE) nr. 679/2016 și Legii 190/2018

Anexa Nr. 1 La Partea I

Teren

Nr cadastral	Suprafaţa (mp)*	Observaţii / Referinţe
	910	

* Suprafaţa este determinată in planul de proiecţie Stereo 70.

DETALII LINIARE IMOBIL

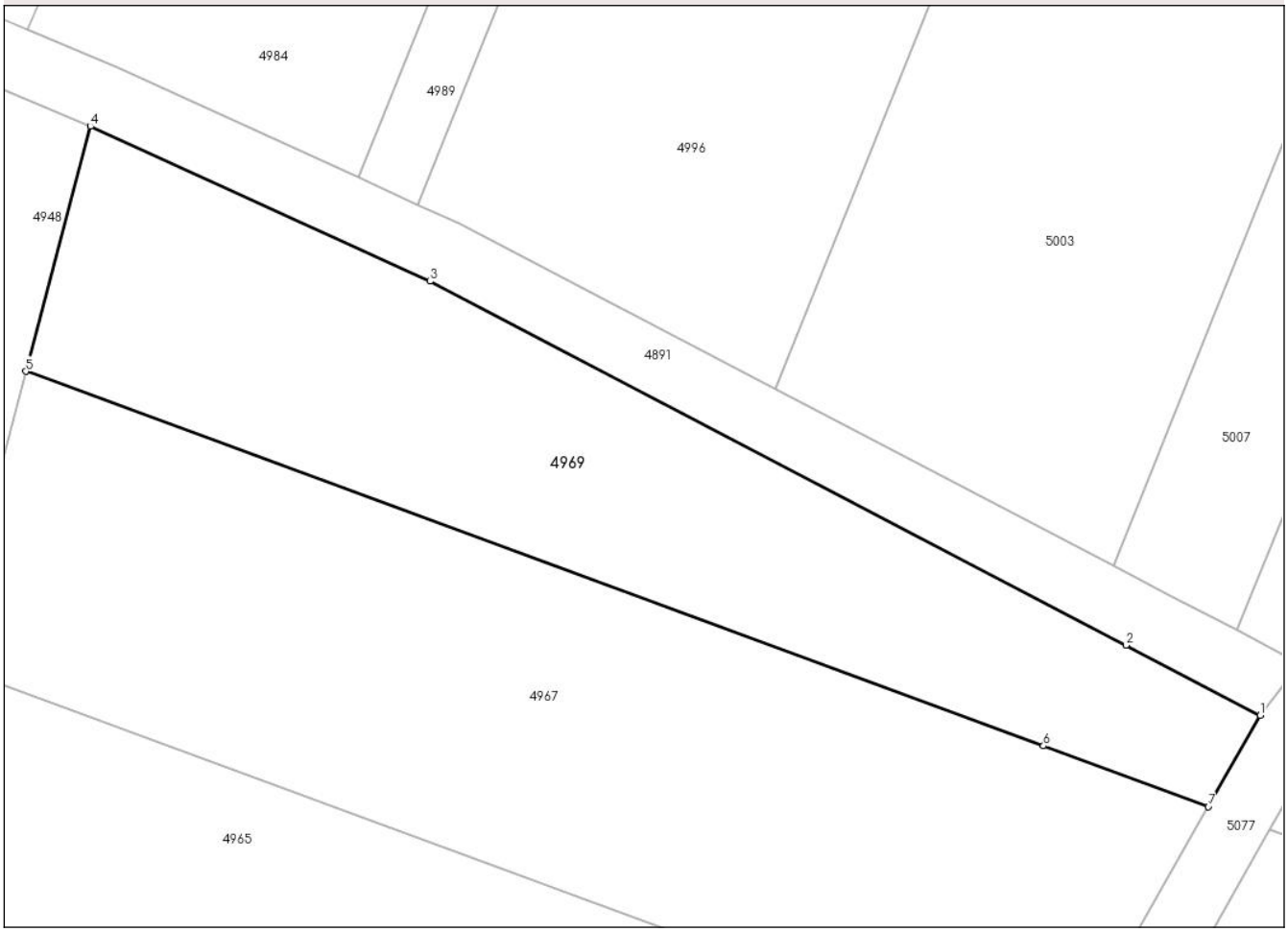

Date referitoare la teren

Crt	Categorie folosință	Intra vilan	Suprafaţa (mp)	Tarla	Parcelă	Nr. topo	Observaţii / Referinţe
1	arabil	NU	837	4	90	-	
2	pasune	NU	73	4	89	-	

Lungime Segmente
1) Valorile lungimilor segmentelor sunt obţinute din proiecţie în plan.

Punct început	X / Y	Punct sfârşit	X / Y	Lungime segment (** (m)
1	618.137,219 725.803,193	2	618.128,904 725.807,534	9.38
2	618.128,904 725.807,534	3	618.085,74 725.830,07	48.693
3	618.085,74 725.830,07	4	618.064,693 725.839,664	23.131
4	618.064,693 725.839,664	5	618.060,684 725.824,491	15.694

Document care conține date cu caracter personal, protejat de prevederile Regulamentului (UE) nr. 679/2016 și Legii 190/2018

Punct început	X / Y	Punct sfârşit	X / Y	Lungime segment (** (m)
5	618.060,684 725.824,491	6	618.123,775 725.801,296	67.22
6	618.123,775 725.801,296	7	618.134,002 725.797,536	10.896
7	618.134,002 725.797,536	1	618.137,219 725.803,193	6.508

** Lungimile segmentelor sunt determinate în planul de proiecţie Stereo 70 şi sunt rotunjite la 1 milimetru.
*** Distanţa dintre puncte este formată din segmente cumulate ce sunt mai mici decât valoarea 1 milimetru.

Document care conține date cu caracter personal, protejat de prevederile Regulamentului (UE) nr. 679/2016 și Legii 190/2018

DATE DESPRE IMOBILUL NR. 4971

Oficiul de Cadastru şi Publicitate Imobiliară BOTOSANI
Biroul de Cadastru şi Publicitate Imobiliară Dorohoi

A. Partea I. Descrierea imobilului

TEREN Extravilan

Adresa: Jud. Botosani

Nr. Crt	Nr cadastral Nr. topografic	Suprafaţa* (mp)	Observaţii / Referinţe
A1		4.149	Sector cadastral:11 Teren neimprejmuit;

B. Partea II. Proprietari şi acte

Inscrieri privitoare la dreptul de proprietate şi alte drepturi reale		Referinţe
/		
Act Administrativ nr. 115996, din 22/07/2002 emis de Comisia Judeteana Botosani;		
B1	Intabulare, drept de PROPRIETATE, dobandit prin Reconstituire, cota actuala 1/1	A1
	1) **BERARU ELENA**, Lipsa CNP, bun propriu.	

C. Partea III. SARCINI .

Inscrieri privind dezmembramintele dreptului de proprietate, drepturi reale de garanţie şi sarcini	Referinţe
NU SUNT	

Document care conține date cu caracter personal, protejat de prevederile Regulamentului (UE) nr. 679/2016 și Legii 190/2018

Anexa Nr. 1 La Partea I

Teren

Nr cadastral	Suprafaţa (mp)*	Observaţii / Referinţe
	4.149	

* Suprafaţa este determinată in planul de proiecţie Stereo 70.

DETALII LINIARE IMOBIL

Date referitoare la teren

Crt	Categorie folosință	Intra vilan	Suprafaţa (mp)	Tarla	Parcelă	Nr. topo	Observaţii / Referinţe
1	arabil	NU	636	4	90/34	-	
2	pasune	NU	959	4	93/33	-	
3	arabil	NU	2.554	4	94/61	-	

Lungime Segmente
1) Valorile lungimilor segmentelor sunt obţinute din proiecţie în plan.

Punct început	X / Y	Punct sfârşit	X / Y	Lungime segment (** (m)
1	618.032,254 725.857,631	2	618.045,059 725.852,251	13.889
2	618.045,059 725.852,251	3	618.061,29 725.892,571	43.464
3	618.061,29 725.892,571	4	618.086,608 725.955,464	67.798
4	618.086,608 725.955,464	5	618.156,603 726.129,342	187.438

Document care conține date cu caracter personal, protejat de prevederile Regulamentului (UE) nr. 679/2016 și Legii 190/2018

Punct început	X / Y	Punct sfârşit	X / Y	Lungime segment (** (m)
5	618.156,603 726.129,342	6	618.143,841 726.134,83	13.892
6	618.143,841 726.134,83	7	618.076,654 725.967,927	179.919
7	618.076,654 725.967,927	8	618.050,165 725.902,125	70.934
8	618.050,165 725.902,125	1	618.032,254 725.857,631	47.964

** Lungimile segmentelor sunt determinate în planul de proiecţie Stereo 70 şi sunt rotunjite la 1 milimetru.
*** Distanţa dintre puncte este formată din segmente cumulate ce sunt mai mici decât valoarea 1 milimetru.

Document care conține date cu caracter personal, protejat de prevederile Regulamentului (UE) nr. 679/2016 și Legii 190/2018

DATE DESPRE IMOBILUL NR. 4978

Oficiul de Cadastru şi Publicitate Imobiliară BOTOSANI
Biroul de Cadastru şi Publicitate Imobiliară Dorohoi

A. Partea I. Descrierea imobilului

TEREN Extravilan

Adresa: Jud. Botosani

Nr. Crt	Nr cadastral Nr. topografic	Suprafaţa* (mp)	Observaţii / Referinţe
A1		7.200	Sector cadastral:11 Teren neimprejmuit; Conform titlului de proprietate, imobilul este situat in pc 94/8 , 97/1

B. Partea II. Proprietari şi acte

Inscrieri privitoare la dreptul de proprietate şi alte drepturi reale		Referinţe
/		
Act Administrativ nr. 96682, din 26/03/2001 emis de Comisia Judeteana Botosani;		
B1	Intabulare, drept de PROPRIETATE, dobandit prin Reconstituire, cota actuala 1/1	A1
	1) **BRINZILA AURELIA**, Lipsa CNP, bun propriu.	

C. Partea III. SARCINI .

Inscrieri privind dezmembramintele dreptului de proprietate, drepturi reale de garanţie şi sarcini	Referinţe
NU SUNT	

Document care conține date cu caracter personal, protejat de prevederile Regulamentului (UE) nr. 679/2016 și Legii 190/2018

Anexa Nr. 1 La Partea I

Teren

Nr cadastral	Suprafaţa (mp)*	Observaţii / Referinţe
	7.200	Conform titlului de proprietate, imobilul este situat in pc 94/8 , 97/1

* Suprafaţa este determinată in planul de proiecţie Stereo 70.

DETALII LINIARE IMOBIL

Date referitoare la teren

Crt	Categorie folosință	Intra vilan	Suprafaţa (mp)	Tarla	Parcelă	Nr. topo	Observaţii / Referinţe
1	arabil	NU	1.431	4	94/8	-	
2	pasune	NU	509	4	97/1	-	
3	arabil	NU	3.020	4	94/8	-	
4	pasune	NU	1.667	4	97/1	-	
5	arabil	NU	573	4	96	-	

Lungime Segmente
1) Valorile lungimilor segmentelor sunt obţinute din proiecţie în plan.

Punct început	X / Y	Punct sfârşit	X / Y	Lungime segment (** (m)
1	618.138,651 726.402,242	2	618.170,505 726.479,768	83.815
2	618.170,505 726.479,768	3	618.163,799 726.482,364	7.191

Document care conține date cu caracter personal, protejat de prevederile Regulamentului (UE) nr. 679/2016 și Legii 190/2018

Punct început	X / Y	Punct sfârşit	X / Y	Lungime segment (** (m)
3	618.163,799 726.482,364	4	618.149,715 726.487,815	15.102
4	618.149,715 726.487,815	5	618.112,656 726.397,622	97.51
5	618.112,656 726.397,622	6	618.061,325 726.272,693	135.063
6	618.061,325 726.272,693	7	618.052,6 726.251,458	22.958
7	618.052,6 726.251,458	8	618.027,096 726.189,386	67.107
8	618.027,096 726.189,386	9	618.047,573 726.180,58	22.29
9	618.047,573 726.180,58	10	618.070,884 726.237,314	61.336
10	618.070,884 726.237,314	11	618.079,433 726.258,12	22.494
11	618.079,433 726.258,12	12	618.131,503 726.384,848	137.008
12	618.131,503 726.384,848	1	618.138,651 726.402,242	18.805

** Lungimile segmentelor sunt determinate în planul de proiecţie Stereo 70 şi sunt rotunjite la 1 milimetru.
*** Distanţa dintre puncte este formată din segmente cumulate ce sunt mai mici decât valoarea 1 milimetru.

Document care conține date cu caracter personal, protejat de prevederile Regulamentului (UE) nr. 679/2016 și Legii 190/2018

DATE DESPRE IMOBILUL NR. 4979

Oficiul de Cadastru şi Publicitate Imobiliară BOTOSANI
Biroul de Cadastru şi Publicitate Imobiliară Dorohoi

A. Partea I. Descrierea imobilului

TEREN Extravilan

Adresa: Jud. Botosani

Nr. Crt	Nr cadastral Nr. topografic	Suprafaţa* (mp)	Observaţii / Referinţe
A1		5.103	Sector cadastral:11 Teren neimprejmuit;

B. Partea II. Proprietari şi acte

Inscrieri privitoare la dreptul de proprietate şi alte drepturi reale		Referinţe
/		
Act Administrativ nr. 104168, din 23/11/2002 emis de Comisia Judeteana Botosani;		
B1	Intabulare, drept de PROPRIETATE, dobandit prin Reconstituire, cota actuala 1/1	A1
	1) **NECULAI ION**, Lipsa CNP, bun propriu.	

C. Partea III. SARCINI .

Inscrieri privind dezmembramintele dreptului de proprietate, drepturi reale de garanţie şi sarcini	Referinţe
NU SUNT	

Document care conține date cu caracter personal, protejat de prevederile Regulamentului (UE) nr. 679/2016 și Legii 190/2018

Anexa Nr. 1 La Partea I

Teren

Nr cadastral	Suprafaţa (mp)*	Observaţii / Referinţe
	5.103	

* Suprafaţa este determinată in planul de proiecţie Stereo 70.

DETALII LINIARE IMOBIL

Date referitoare la teren

Crt	Categorie folosință	Intra vilan	Suprafaţa (mp)	Tarla	Parcelă	Nr. topo	Observaţii / Referinţe
1	arabil	NU	194	4	90/30	-	
2	arabil	NU	500	4	90/22	-	
3	pasune	NU	1.145	4	93/24	-	
4	arabil	NU	3.264	4	94/52	-	

Lungime Segmente
1) Valorile lungimilor segmentelor sunt obţinute din proiecţie în plan.

Punct început	X / Y	Punct sfârşit	X / Y	Lungime segment (** (m)
1	618.049,24 725.850,495	2	618.060,815 725.845,632	12.555
2	618.060,815 725.845,632	3	618.074,9 725.880,621	37.718
3	618.074,9 725.880,621	4	618.099,647 725.942,096	66.269

Document care conține date cu caracter personal, protejat de prevederile Regulamentului (UE) nr. 679/2016 și Legii 190/2018

Punct început	X / Y	Punct sfârşit	X / Y	Lungime segment (** (m)
4	618.099,647 725.942,096	5	618.172,305 726.122,59	194.569
5	618.172,305 726.122,59	6	618.156,603 726.129,342	17.092
6	618.156,603 726.129,342	7	618.086,608 725.955,464	187.438
7	618.086,608 725.955,464	8	618.061,29 725.892,571	67.798
8	618.061,29 725.892,571	9	618.045,059 725.852,251	43.464
9	618.045,059 725.852,251	1	618.049,24 725.850,495	4.535

** Lungimile segmentelor sunt determinate în planul de proiecţie Stereo 70 şi sunt rotunjite la 1 milimetru.
*** Distanţa dintre puncte este formată din segmente cumulate ce sunt mai mici decât valoarea 1 milimetru.

Document care conține date cu caracter personal, protejat de prevederile Regulamentului (UE) nr. 679/2016 și Legii 190/2018

DATE DESPRE IMOBILUL NR. 4983

Oficiul de Cadastru şi Publicitate Imobiliară BOTOSANI
Biroul de Cadastru şi Publicitate Imobiliară Dorohoi

A. Partea I. Descrierea imobilului

TEREN Extravilan

Adresa: Jud. Botosani

Nr. Crt	Nr cadastral Nr. topografic	Suprafaţa* (mp)	Observaţii / Referinţe
A1		12.555	Sector cadastral:11 Teren neimprejmuit;

B. Partea II. Proprietari şi acte

Inscrieri privitoare la dreptul de proprietate şi alte drepturi reale		Referinţe
/		
Act Administrativ nr. 104517, din 10/07/2002 emis de Comisia Judeteana Botosani;		
B1	Intabulare, drept de PROPRIETATE, dobandit prin Reconstituire, cota actuala 1/1	A1
	1) **ANDRIESCU MARIA**, Lipsa CNP. 2) **COJOCARU IOAN**, Lipsa CNP. 3) **PRECUB MELENTINA**, Lipsa CNP, bun comun.	

C. Partea III. SARCINI .

Inscrieri privind dezmembramintele dreptului de proprietate, drepturi reale de garanţie şi sarcini	Referinţe
NU SUNT	

Document care conține date cu caracter personal, protejat de prevederile Regulamentului (UE) nr. 679/2016 și Legii 190/2018

Anexa Nr. 1 La Partea I

Teren

Nr cadastral	Suprafaţa (mp)*	Observaţii / Referinţe
	12.555	

* Suprafaţa este determinată in planul de proiecţie Stereo 70.

DETALII LINIARE IMOBIL

Date referitoare la teren

Crt	Categorie folosință	Intra vilan	Suprafaţa (mp)	Tarla	Parcelă	Nr. topo	Observaţii / Referinţe
1	pasune	NU	3.724	4	97/6	-	
2	arabil	NU	8.608	4	99/6	-	
3	pasune	NU	223	4	97/6	-	

Lungime Segmente
1) Valorile lungimilor segmentelor sunt obţinute din proiecţie în plan.

Punct început	X / Y	Punct sfârşit	X / Y	Lungime segment (** (m)
1	618.015,048 726.548,873	2	618.052,114 726.533,164	40.257
2	618.052,114 726.533,164	3	618.085,925 726.615,453	88.964
3	618.085,925 726.615,453	4	618.166,912 726.812,558	213.095
4	618.166,912 726.812,558	5	618.171,129 726.822,82	11.095

Document care conține date cu caracter personal, protejat de prevederile Regulamentului (UE) nr. 679/2016 și Legii 190/2018

Punct început	X / Y	Punct sfârşit	X / Y	Lungime segment (** (m)
5	618.171,129 726.822,82	6	618.133,1 726.836,186	40.309
6	618.133,1 726.836,186	7	618.051,103 726.636,624	215.751
7	618.051,103 726.636,624	1	618.015,048 726.548,873	94.869

** Lungimile segmentelor sunt determinate în planul de proiecţie Stereo 70 şi sunt rotunjite la 1 milimetru.
*** Distanţa dintre puncte este formată din segmente cumulate ce sunt mai mici decât valoarea 1 milimetru.

Document care conține date cu caracter personal, protejat de prevederile Regulamentului (UE) nr. 679/2016 și Legii 190/2018

DATE DESPRE IMOBILUL NR. 4984

Oficiul de Cadastru şi Publicitate Imobiliară BOTOSANI
Biroul de Cadastru şi Publicitate Imobiliară Dorohoi

A. Partea I. Descrierea imobilului

TEREN Extravilan

Adresa: Jud. Botosani

Nr. Crt	Nr cadastral Nr. topografic	Suprafaţa* (mp)	Observaţii / Referinţe
A1		6.696	Sector cadastral:11 Teren neimprejmuit;

B. Partea II. Proprietari şi acte

Inscrieri privitoare la dreptul de proprietate şi alte drepturi reale		Referinţe
/		
Act Administrativ nr. 96349, din 24/01/2002 emis de Comisia Judeteana Botosani;		
B1	Intabulare, drept de PROPRIETATE, dobandit prin Reconstituire, cota actuala 1/1	A1
	1) **AMARIE GHEORGHE**, Lipsa CNP, bun propriu.	

C. Partea III. SARCINI .

Inscrieri privind dezmembramintele dreptului de proprietate, drepturi reale de garanţie şi sarcini	Referinţe
NU SUNT	

Document care conține date cu caracter personal, protejat de prevederile Regulamentului (UE) nr. 679/2016 și Legii 190/2018

Anexa Nr. 1 La Partea I

Teren

Nr cadastral	Suprafaţa (mp)*	Observaţii / Referinţe
	6.696	

* Suprafaţa este determinată in planul de proiecţie Stereo 70.

DETALII LINIARE IMOBIL

Date referitoare la teren

Crt	Categorie folosință	Intra vilan	Suprafaţa (mp)	Tarla	Parcelă	Nr. topo	Observaţii / Referinţe
1	arabil	NU	736	4	90/25	-	
2	pasune	NU	1.526	4	93/25	-	
3	arabil	NU	4.434	4	94/67	-	

Lungime Segmente
1) Valorile lungimilor segmentelor sunt obţinute din proiecţie în plan.

Punct început	X / Y	Punct sfârşit	X / Y	Lungime segment (** (m)
1	618.081,304 725.836,488	2	618.091,466 725.861,732	27.213
2	618.091,466 725.861,732	3	618.118,186 725.928,11	71.554
3	618.118,186 725.928,11	4	618.192,909 726.113,73	200.096
4	618.192,909 726.113,73	5	618.172,305 726.122,59	22.428

Document care conține date cu caracter personal, protejat de prevederile Regulamentului (UE) nr. 679/2016 și Legii 190/2018

Punct început	X / Y	Punct sfârşit	X / Y	Lungime segment (** (m)
5	618.172,305 726.122,59	6	618.099,647 725.942,096	194.569
6	618.099,647 725.942,096	7	618.074,9 725.880,621	66.269
7	618.074,9 725.880,621	8	618.060,815 725.845,632	37.718
8	618.060,815 725.845,632	9	618.066,298 725.843,329	5.947
9	618.066,298 725.843,329	1	618.081,304 725.836,488	16.492

** Lungimile segmentelor sunt determinate în planul de proiecţie Stereo 70 şi sunt rotunjite la 1 milimetru.
*** Distanţa dintre puncte este formată din segmente cumulate ce sunt mai mici decât valoarea 1 milimetru.

Document care conține date cu caracter personal, protejat de prevederile Regulamentului (UE) nr. 679/2016 și Legii 190/2018

DATE DESPRE IMOBILUL NR. 4985

Oficiul de Cadastru şi Publicitate Imobiliară BOTOSANI
Biroul de Cadastru şi Publicitate Imobiliară Dorohoi

A. Partea I. Descrierea imobilului

TEREN Extravilan

Adresa: Jud. Botosani

Nr. Crt	Nr cadastral Nr. topografic	Suprafaţa* (mp)	Observaţii / Referinţe
A1		238.844	Sector cadastral:11 Teren neimprejmuit;

B. Partea II. Proprietari şi acte

Inscrieri privitoare la dreptul de proprietate şi alte drepturi reale		Referinţe
/		
Act Normativ nr. 7, din 13/03/1996 emis de Parlamentul Romaniei;		
B1	Inscrierea posesiei, drept de PROPRIETATE, dobandit prin Lege, cota actuala 1/1	A1
	1) **NEIDENTIFICAT NEIDENTIFICAT**	
Act Normativ nr. 7., din 13/03/1996 emis de Parlamentul Romaniei ;		
B2	Se notează mențiunea de proprietar neidentificat, rezervă la dispoziția comisiei de fond funciar.	A1

C. Partea III. SARCINI .

Inscrieri privind dezmembramintele dreptului de proprietate, drepturi reale de garanţie şi sarcini	Referinţe
NU SUNT	

Document care conține date cu caracter personal, protejat de prevederile Regulamentului (UE) nr. 679/2016 și Legii 190/2018

Anexa Nr. 1 La Partea I

Teren

Nr cadastral	Suprafaţa (mp)*	Observaţii / Referinţe
	238.844	

* Suprafaţa este determinată in planul de proiecţie Stereo 70.

DETALII LINIARE IMOBIL

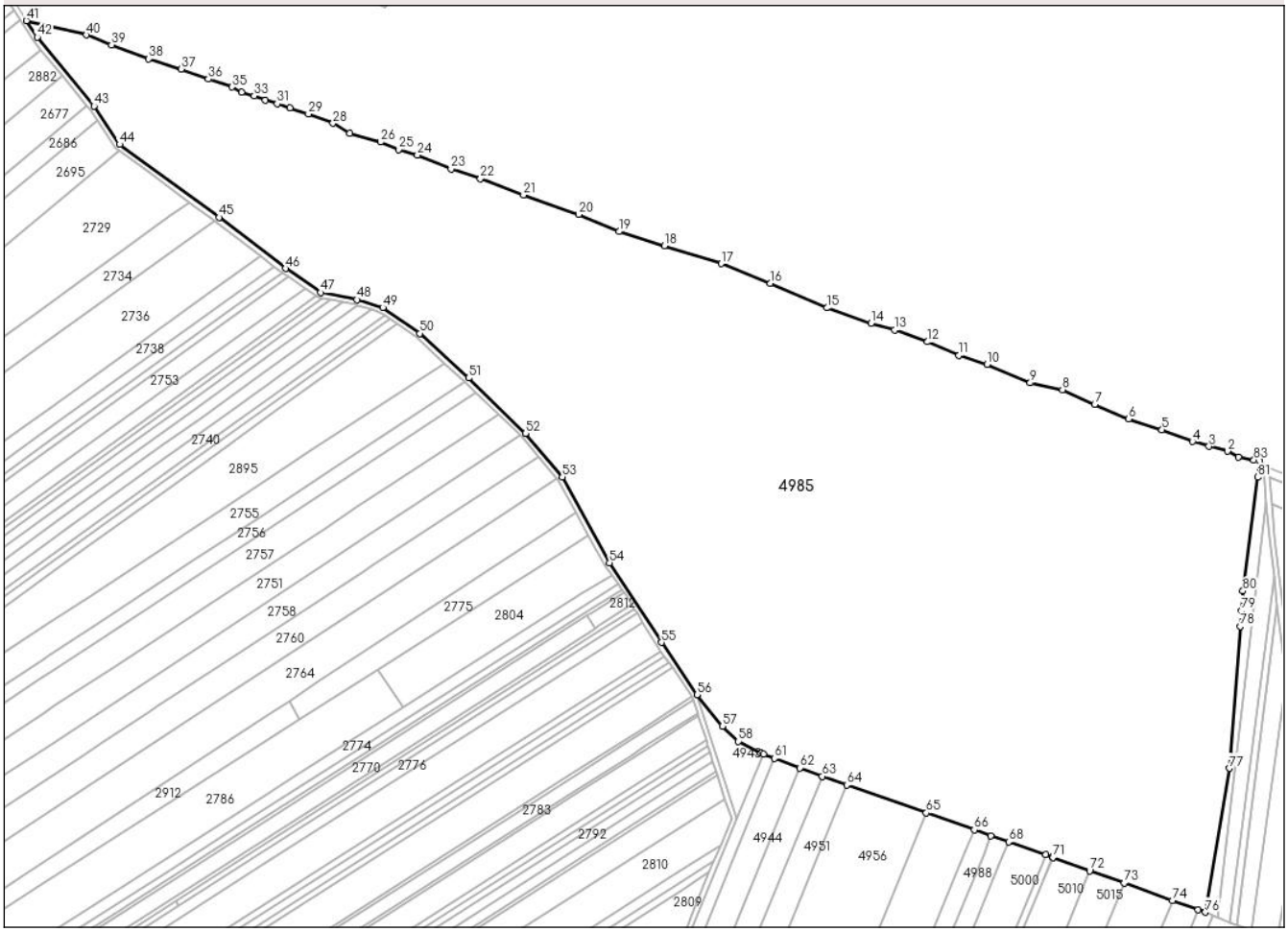

Date referitoare la teren

Crt	Categorie folosință	Intra vilan	Suprafaţa (mp)	Tarla	Parcelă	Nr. topo	Observaţii / Referinţe
1	padure	NU	232.282	4	100	-	
2	faneata	NU	3.886	4	101	-	
3	arabil	NU	2.676	4	102	-	

Lungime Segmente

1) Valorile lungimilor segmentelor sunt obţinute din proiecţie în plan.

Punct început	X / Y	Punct sfârşit	X / Y	Lungime segment
1	618.380,69 727.118,347	2	618.372,162 727.122,996	9.713
4	618.344,25 727.130,744	5	618.320,215 727.140,041	25.77
7	618.266,718 727.160,185	8	618.241,133 727.171,807	28.101
10	618.181,432 727.191,951	11	618.158,948 727.198,924	23.54

Punct început	X / Y	Punct sfârşit	X / Y	Lungime segment
2	618.372,162 727.122,996	3	618.357,431 727.126,87	15.232
5	618.320,215 727.140,041	6	618.293,854 727.148,564	27.705
8	618.241,133 727.171,807	9	618.215,547 727.177,23	26.154
11	618.158,948 727.198,924	12	618.134,138 727.209,771	27.078

Punct început	X / Y	Punct sfârşit	X / Y	Lungime segment
3	618.357,431 727.126,87	4	618.344,25 727.130,744	13.739
6	618.293,854 727.148,564	7	618.266,718 727.160,185	29.52
9	618.215,547 727.177,23	10	618.181,432 727.191,951	37.156
12	618.134,138 727.209,771	13	618.107,777 727.219,068	27.952

Document care conține date cu caracter personal, protejat de prevederile Regulamentului (UE) nr. 679/2016 și Legii 190/2018

Punct început	X / Y	Punct sfârşit	X / Y	Lungime segment
13	618.107,777 727.219,068	14	618.089,169 727.224,492	19.382
16	618.009,376 727.256,271	17	617.970,127 727.271,679	42.165
19	617.889,142 727.297,152	20	617.857,119 727.310,882	34.842
22	617.779,029 727.339,056	23	617.755,753 727.346,924	24.57
25	617.713,992 727.362,316	26	617.699,788 727.368,186	15.369
28	617.662,062 727.382,994	29	617.642,517 727.390,373	20.892
31	617.617,759 727.398,62	32	617.608,375 727.401,307	9.761
34	617.589,642 727.407,818	35	617.581,769 727.411,888	8.863
37	617.541,589 727.425,995	38	617.515,687 727.434,13	27.149
40	617.466,375 727.453,083	41	617.418,705 727.464,403	48.996
43	617.472,377 727.396,588	44	617.492,638 727.366,358	36.392
46	617.624,321 727.267,868	47	617.652,148 727.248,807	33.729
49	617.701,597 727.236,842	50	617.730,983 727.216,375	35.811
52	617.814,995 727.137,209	53	617.844,052 727.102,709	45.106
55	617.922,77 726.971,325	56	617.951,039 726.929,907	50.146
58	617.984,007 726.892,924	59	618.001,394 726.883,535	19.76
61	618.012,531 726.879,39	62	618.032,634 726.871,885	21.458
64	618.069,881 726.858,406	65	618.133,1 726.836,186	67.01
67	618.184,465 726.818,133	68	618.198,433 726.813,224	14.806
70	618.233,19 726.801,008	71	618.233,751 726.800,811	0.595
73	618.290,18 726.780,55	74	618.328,421 726.766,818	40.632
76	618.354,501 726.757,454	77	618.373,556 726.871,628	115.753
79	618.383,197 726.996,656	80	618.384,4 727.012,259	15.649
82	618.397,747 727.115,248	83	618.393,096 727.116,023	4.715

Punct început	X / Y	Punct sfârşit	X / Y	Lungime segment
14	618.089,169 727.224,492	15	618.054,231 727.236,661	36.997
17	617.970,127 727.271,679	18	617.925,064 727.285,77	47.215
20	617.857,119 727.310,882	21	617.813,308 727.326,206	46.414
23	617.755,753 727.346,924	24	617.729,053 727.357,87	28.857
26	617.699,788 727.368,186	27	617.675,467 727.375,131	25.293
29	617.642,517 727.390,373	30	617.627,749 727.395,147	15.52
32	617.608,375 727.401,307	33	617.599,416 727.404,834	9.628
35	617.581,769 727.411,888	36	617.563,037 727.418,128	19.744
38	617.515,687 727.434,13	39	617.486,206 727.445,257	31.511
41	617.418,705 727.464,403	42	617.427,333 727.451,344	15.652
44	617.492,638 727.366,358	45	617.571,548 727.308,419	97.896
47	617.652,148 727.248,807	48	617.681,041 727.243,17	29.438
50	617.730,983 727.216,375	51	617.769,666 727.181,01	52.412
53	617.844,052 727.102,709	54	617.881,561 727.034,607	77.748
56	617.951,039 726.929,907	57	617.971,164 726.904,818	32.163
59	618.001,394 726.883,535	60	618.003,702 726.882,676	2.463
62	618.032,634 726.871,885	63	618.050,416 726.865,247	18.981
65	618.133,1 726.836,186	66	618.171,129 726.822,82	40.309
68	618.198,433 726.813,224	69	618.227,827 726.802,893	31.157
71	618.233,751 726.800,811	72	618.262,748 726.790,399	30.81
74	618.328,421 726.766,818	75	618.348,929 726.759,455	21.79
77	618.373,556 726.871,628	78	618.382,234 726.984,17	112.876
80	618.384,4 727.012,259	81	618.396,077 727.102,361	90.856
83	618.393,096 727.116,023	1	618.380,69 727.118,347	12.622

Punct început	X / Y	Punct sfârşit	X / Y	Lungime segment
15	618.054,231 727.236,661	16	618.009,376 727.256,271	48.954
18	617.925,064 727.285,77	19	617.889,142 727.297,152	37.682
21	617.813,308 727.326,206	22	617.779,029 727.339,056	36.608
24	617.729,053 727.357,87	25	617.713,992 727.362,316	15.704
27	617.675,467 727.375,131	28	617.662,062 727.382,994	15.541
30	617.627,749 727.395,147	31	617.617,759 727.398,62	10.576
33	617.599,416 727.404,834	34	617.589,642 727.407,818	10.219
36	617.563,037 727.418,128	37	617.541,589 727.425,995	22.845
39	617.486,206 727.445,257	40	617.466,375 727.453,083	21.319
42	617.427,333 727.451,344	43	617.472,377 727.396,588	70.903
45	617.571,548 727.308,419	46	617.624,321 727.267,868	66.554
48	617.681,041 727.243,17	49	617.701,597 727.236,842	21.508
51	617.769,666 727.181,01	52	617.814,995 727.137,209	63.034
54	617.881,561 727.034,607	55	617.922,77 726.971,325	75.517
57	617.971,164 726.904,818	58	617.984,007 726.892,924	17.505
60	618.003,702 726.882,676	61	618.012,531 726.879,39	9.421
63	618.050,416 726.865,247	64	618.069,881 726.858,406	20.632
66	618.171,129 726.822,82	67	618.184,465 726.818,133	14.136
69	618.227,827 726.802,893	70	618.233,19 726.801,008	5.685
72	618.262,748 726.790,399	73	618.290,18 726.780,55	29.146
75	618.348,929 726.759,455	76	618.354,501 726.757,454	5.92
78	618.382,234 726.984,17	79	618.383,197 726.996,656	12.523
81	618.396,077 727.102,361	82	618.397,747 727.115,248	12.995

**** Lungimile segmentelor sunt determinate în planul de proiecţie Stereo 70 şi sunt rotunjite la 1 milimetru.**
***** Distanţa dintre puncte este formată din segmente cumulate ce sunt mai mici decât valoarea 1 milimetru.**

Document care conține date cu caracter personal, protejat de prevederile Regulamentului (UE) nr. 679/2016 și Legii 190/2018

DATE DESPRE IMOBILUL NR. 4987

Oficiul de Cadastru şi Publicitate Imobiliară BOTOSANI
Biroul de Cadastru şi Publicitate Imobiliară Dorohoi

A. Partea I. Descrierea imobilului

TEREN Extravilan

Adresa: Jud. Botosani

Nr. Crt	Nr cadastral Nr. topografic	Suprafaţa* (mp)	Observaţii / Referinţe
A1		6.510	Sector cadastral:11 Teren neimprejmuit; Conform titlului de proprietate, imobilul este situat in pc 94/65 , 97/30

B. Partea II. Proprietari şi acte

Inscrieri privitoare la dreptul de proprietate şi alte drepturi reale		Referinţe
/		
Act Administrativ nr. 113578, din 11/12/2002 emis de Comisia Judeteana Botosani;		
B1	Intabulare, drept de PROPRIETATE, dobandit prin Reconstituire, cota actuala 1/1	A1
	1) **LENIŞU MARIA**, Lipsa CNP, bun propriu.	

C. Partea III. SARCINI .

Inscrieri privind dezmembramintele dreptului de proprietate, drepturi reale de garanţie şi sarcini	Referinţe
NU SUNT	

Document care conține date cu caracter personal, protejat de prevederile Regulamentului (UE) nr. 679/2016 și Legii 190/2018

Anexa Nr. 1 La Partea I

Teren

Nr cadastral	Suprafaţa (mp)*	Observaţii / Referinţe
	6.510	Conform titlului de proprietate, imobilul este situat in pc 94/65 , 97/30

* Suprafaţa este determinată in planul de proiecţie Stereo 70.

DETALII LINIARE IMOBIL

Date referitoare la teren

Crt	Categorie folosință	Intra vilan	Suprafaţa (mp)	Tarla	Parcelă	Nr. topo	Observaţii / Referinţe
1	arabil	NU	1.181	4	94/65	-	
2	pasune	NU	445	4	97/30	-	
3	arabil	NU	2.781	4	94/65	-	
4	pasune	NU	337	4	97/30	-	
5	arabil	NU	1.766	4	96	-	

Lungime Segmente
1) Valorile lungimilor segmentelor sunt obţinute din proiecţie în plan.

Punct început	X / Y	Punct sfârşit	X / Y	Lungime segment (** (m)
1	618.138,651 726.402,242	2	618.131,503 726.384,848	18.805
2	618.131,503 726.384,848	3	618.079,433 726.258,12	137.008

Document care conține date cu caracter personal, protejat de prevederile Regulamentului (UE) nr. 679/2016 și Legii 190/2018

Punct început	X / Y	Punct sfârşit	X / Y	Lungime segment (** (m)
3	618.079,433 726.258,12	4	618.070,884 726.237,314	22.494
4	618.070,884 726.237,314	5	618.047,573 726.180,58	61.336
5	618.047,573 726.180,58	6	618.066,044 726.172,638	20.106
6	618.066,044 726.172,638	7	618.087,376 726.224,556	56.13
7	618.087,376 726.224,556	8	618.095,656 726.244,707	21.786
8	618.095,656 726.244,707	9	618.147,972 726.372,032	137.654
9	618.147,972 726.372,032	10	618.154,329 726.387,504	16.727
10	618.154,329 726.387,504	11	618.189,256 726.472,51	91.902
11	618.189,256 726.472,51	12	618.170,505 726.479,768	20.107
12	618.170,505 726.479,768	1	618.138,651 726.402,242	83.815

** Lungimile segmentelor sunt determinate în planul de proiecţie Stereo 70 şi sunt rotunjite la 1 milimetru.
*** Distanţa dintre puncte este formată din segmente cumulate ce sunt mai mici decât valoarea 1 milimetru.

Document care conține date cu caracter personal, protejat de prevederile Regulamentului (UE) nr. 679/2016 și Legii 190/2018

DATE DESPRE IMOBILUL NR. 4988

Oficiul de Cadastru şi Publicitate Imobiliară BOTOSANI
Biroul de Cadastru şi Publicitate Imobiliară Dorohoi

A. Partea I. Descrierea imobilului

TEREN Extravilan

Adresa: Jud. Botosani

Nr. Crt	Nr cadastral Nr. topografic	Suprafaţa* (mp)	Observaţii / Referinţe
A1		4.427	Sector cadastral:11 Teren neimprejmuit;

B. Partea II. Proprietari şi acte

Inscrieri privitoare la dreptul de proprietate şi alte drepturi reale		Referinţe
/		
Act Administrativ nr. 96713, din 28/06/2001 emis de Comisia Judeteana Botosani;		
B1	Intabulare, drept de PROPRIETATE, dobandit prin Reconstituire, cota actuala 1/1	A1
	1) **APETROAIE LAZĂR**, Lipsa CNP, bun propriu.	

C. Partea III. SARCINI .

Inscrieri privind dezmembramintele dreptului de proprietate, drepturi reale de garanţie şi sarcini	Referinţe
NU SUNT	

Document care conține date cu caracter personal, protejat de prevederile Regulamentului (UE) nr. 679/2016 și Legii 190/2018

Anexa Nr. 1 La Partea I

Teren

Nr cadastral	Suprafaţa (mp)*	Observaţii / Referinţe
	4.427	

* Suprafaţa este determinată in planul de proiecţie Stereo 70.

DETALII LINIARE IMOBIL

Date referitoare la teren

Crt	Categorie folosință	Intra vilan	Suprafaţa (mp)	Tarla	Parcelă	Nr. topo	Observaţii / Referinţe
1	pasune	NU	1.230	4	97/9	-	
2	arabil	NU	3.013	4	99/9	-	
3	pasune	NU	184	4	97/9	-	

Lungime Segmente
1) Valorile lungimilor segmentelor sunt obţinute din proiecţie în plan.

Punct început	X / Y	Punct sfârşit	X / Y	Lungime segment (** (m)
1	618.065,113 726.527,655	2	618.097,5 726.606,479	85.218
2	618.097,5 726.606,479	3	618.178,77 726.804,272	213.838
3	618.178,77 726.804,272	4	618.184,465 726.818,133	14.985
4	618.184,465 726.818,133	5	618.171,129 726.822,82	14.136

Document care conține date cu caracter personal, protejat de prevederile Regulamentului (UE) nr. 679/2016 și Legii 190/2018

Punct început	X / Y	Punct sfârşit	X / Y	Lungime segment (** (m)
5	618.171,129 726.822,82	6	618.166,912 726.812,558	11.095
6	618.166,912 726.812,558	7	618.085,925 726.615,453	213.095
7	618.085,925 726.615,453	8	618.052,114 726.533,164	88.964
8	618.052,114 726.533,164	1	618.065,113 726.527,655	14.118

** Lungimile segmentelor sunt determinate în planul de proiecţie Stereo 70 şi sunt rotunjite la 1 milimetru.
*** Distanţa dintre puncte este formată din segmente cumulate ce sunt mai mici decât valoarea 1 milimetru.

Document care conține date cu caracter personal, protejat de prevederile Regulamentului (UE) nr. 679/2016 și Legii 190/2018

DATE DESPRE IMOBILUL NR. 4989

Oficiul de Cadastru şi Publicitate Imobiliară BOTOSANI
Biroul de Cadastru şi Publicitate Imobiliară Dorohoi

A. Partea I. Descrierea imobilului

TEREN Extravilan

Adresa: Jud. Botosani

Nr. Crt	Nr cadastral Nr. topografic	Suprafaţa* (mp)	Observaţii / Referinţe
A1		1.207	Sector cadastral:11 Teren neimprejmuit; Conform titlului de proprietate, imobilul este situat in pc 93/27 , 94/57

B. Partea II. Proprietari şi acte

Inscrieri privitoare la dreptul de proprietate şi alte drepturi reale		Referinţe
/		
Act Administrativ nr. 96349, din 24/01/2002 emis de Comisia Judeteana Botosani;		
B1	Intabulare, drept de PROPRIETATE, dobandit prin Reconstituire, cota actuala 1/1	A1
	1) **AMARIE GHEORGHE**, Lipsa CNP, bun propriu.	

C. Partea III. SARCINI .

Inscrieri privind dezmembramintele dreptului de proprietate, drepturi reale de garanţie şi sarcini	Referinţe
NU SUNT	

Document care conține date cu caracter personal, protejat de prevederile Regulamentului (UE) nr. 679/2016 și Legii 190/2018

Anexa Nr. 1 La Partea I

Teren

Nr cadastral	Suprafaţa (mp)*	Observaţii / Referinţe
	1.207	Conform titlului de proprietate, imobilul este situat in pc 93/27 , 94/57

* Suprafaţa este determinată in planul de proiecţie Stereo 70.

DETALII LINIARE IMOBIL

Date referitoare la teren

Crt	Categorie folosință	Intra vilan	Suprafaţa (mp)	Tarla	Parcelă	Nr. topo	Observaţii / Referinţe
1	arabil	NU	106	4	90	-	
2	pasune	NU	292	4	93/27	-	
3	arabil	NU	809	4	94/57	-	

Lungime Segmente
1) Valorile lungimilor segmentelor sunt obţinute din proiecţie în plan.

Punct început	X / Y	Punct sfârşit	X / Y	Lungime segment (** (m)
1	618.094,373 725.858,14	2	618.121,598 725.925,771	72.905
2	618.121,598 725.925,771	3	618.196,619 726.112,135	200.897
3	618.196,619 726.112,135	4	618.192,909 726.113,73	4.038
4	618.192,909 726.113,73	5	618.118,186 725.928,11	200.096

Document care conține date cu caracter personal, protejat de prevederile Regulamentului (UE) nr. 679/2016 și Legii 190/2018

Punct început	X / Y	Punct sfârşit	X / Y	Lungime segment (** (m)
5	618.118,186 725.928,11	6	618.091,466 725.861,732	71.554
6	618.091,466 725.861,732	7	618.081,304 725.836,488	27.213
7	618.081,304 725.836,488	8	618.084,982 725.834,812	4.042
8	618.084,982 725.834,812	1	618.094,373 725.858,14	25.147

** Lungimile segmentelor sunt determinate în planul de proiecţie Stereo 70 şi sunt rotunjite la 1 milimetru.
*** Distanţa dintre puncte este formată din segmente cumulate ce sunt mai mici decât valoarea 1 milimetru.

Document care conține date cu caracter personal, protejat de prevederile Regulamentului (UE) nr. 679/2016 și Legii 190/2018

DATE DESPRE IMOBILUL NR. 4994

Oficiul de Cadastru şi Publicitate Imobiliară BOTOSANI
Biroul de Cadastru şi Publicitate Imobiliară Dorohoi

A. Partea I. Descrierea imobilului

TEREN Extravilan

Adresa: Jud. Botosani

Nr. Crt	Nr cadastral Nr. topografic	Suprafaţa* (mp)	Observaţii / Referinţe
A1		6.500	Sector cadastral:11 Teren neimprejmuit;

B. Partea II. Proprietari şi acte

Inscrieri privitoare la dreptul de proprietate şi alte drepturi reale		Referinţe
/		
Act Administrativ nr. 104507, din 22/05/2002 emis de Comisia Judeteana Botosani;		
B1	Intabulare, drept de PROPRIETATE, dobandit prin Reconstituire, cota actuala 1/1	A1
	1) **CRÎSMARU NECULAI**, Lipsa CNNP, bun propriu.	

C. Partea III. SARCINI .

Inscrieri privind dezmembramintele dreptului de proprietate, drepturi reale de garanţie şi sarcini	Referinţe
NU SUNT	

Document care conține date cu caracter personal, protejat de prevederile Regulamentului (UE) nr. 679/2016 și Legii 190/2018

Anexa Nr. 1 La Partea I

Teren

Nr cadastral	Suprafaţa (mp)*	Observaţii / Referinţe
	6.500	

* Suprafaţa este determinată in planul de proiecţie Stereo 70.

DETALII LINIARE IMOBIL

Date referitoare la teren

Crt	Categorie folosință	Intra vilan	Suprafaţa (mp)	Tarla	Parcelă	Nr. topo	Observaţii / Referinţe
1	arabil	NU	1.072	4	94/63	-	
2	pasune	NU	429	4	97/36	-	
3	arabil	NU	2.702	4	94/63	-	
4	pasune	NU	375	4	97/36	-	
5	arabil	NU	1.922	4	96/1	-	

Lungime Segmente
1) Valorile lungimilor segmentelor sunt obţinute din proiecţie în plan.

Punct început	X / Y	Punct sfârşit	X / Y	Lungime segment (** (m)
1	618.066,044 726.172,638	2	618.084,444 726.164,725	20.029
2	618.084,444 726.164,725	3	618.103,806 726.211,848	50.946

Document care conține date cu caracter personal, protejat de prevederile Regulamentului (UE) nr. 679/2016 și Legii 190/2018

Punct început	X / Y	Punct sfârşit	X / Y	Lungime segment (** (m)
3	618.103,806 726.211,848	4	618.111,817 726.231,345	21.079
4	618.111,817 726.231,345	5	618.162,067 726.353,642	132.218
5	618.162,067 726.353,642	6	618.169,888 726.372,677	20.579
6	618.169,888 726.372,677	7	618.207,937 726.465,279	100.114
7	618.207,937 726.465,279	8	618.189,256 726.472,51	20.032
8	618.189,256 726.472,51	9	618.154,329 726.387,504	91.902
9	618.154,329 726.387,504	10	618.147,972 726.372,032	16.727
10	618.147,972 726.372,032	11	618.095,656 726.244,707	137.654
11	618.095,656 726.244,707	12	618.087,376 726.224,556	21.786
12	618.087,376 726.224,556	1	618.066,044 726.172,638	56.13

** Lungimile segmentelor sunt determinate în planul de proiecţie Stereo 70 şi sunt rotunjite la 1 milimetru.
*** Distanţa dintre puncte este formată din segmente cumulate ce sunt mai mici decât valoarea 1 milimetru.

Document care conține date cu caracter personal, protejat de prevederile Regulamentului (UE) nr. 679/2016 și Legii 190/2018

DATE DESPRE IMOBILUL NR. 4995

Oficiul de Cadastru şi Publicitate Imobiliară BOTOSANI
Biroul de Cadastru şi Publicitate Imobiliară Dorohoi

A. Partea I. Descrierea imobilului

TEREN Extravilan

Adresa: Jud. Botosani

Nr. Crt	Nr cadastral Nr. topografic	Suprafaţa* (mp)	Observaţii / Referinţe
A1		4.650	Sector cadastral:11 Teren neimprejmuit; Conform titlului de proprietate, imobilul este situat in pc 97/10 , 99/10 , 103/11

B. Partea II. Proprietari şi acte

Inscrieri privitoare la dreptul de proprietate şi alte drepturi reale		Referinţe
/		
Act Administrativ nr. 104562, din 15/07/2003 emis de Comisia Judeteana Botosani;		
B1	Intabulare, drept de PROPRIETATE, dobandit prin Reconstituire, cota actuala 1/1	A1
	1) **ANDRIESEI EUGENIA**, Lipsa CNP. 2) **ZGIMBAU DUMITRU**, Lipsa CNP, bun comun.	

C. Partea III. SARCINI .

Inscrieri privind dezmembramintele dreptului de proprietate, drepturi reale de garanţie şi sarcini	Referinţe
NU SUNT	

Document care conține date cu caracter personal, protejat de prevederile Regulamentului (UE) nr. 679/2016 și Legii 190/2018

Anexa Nr. 1 La Partea I

Teren

Nr cadastral	Suprafaţa (mp)*	Observaţii / Referinţe
	4.650	Conform titlului de proprietate, imobilul este situat in pc 97/10 , 99/10 , 103/11

* Suprafaţa este determinată in planul de proiecţie Stereo 70.

DETALII LINIARE IMOBIL

Date referitoare la teren

Crt	Categorie folosință	Intra vilan	Suprafaţa (mp)	Tarla	Parcelă	Nr. topo	Observaţii / Referinţe
1	pasune	NU	1.231	4	97/10	-	
2	arabil	NU	3.167	4	99/10	-	
3	pasune	NU	252	4	97/10	-	

Lungime Segmente
1) Valorile lungimilor segmentelor sunt obţinute din proiecţie în plan.

Punct început	X / Y	Punct sfârşit	X / Y	Lungime segment (** (m)
1	618.078,726 726.521,885	2	618.109,622 726.597,08	81.295
2	618.109,622 726.597,08	3	618.191,188 726.795,594	214.618
3	618.191,188 726.795,594	4	618.198,433 726.813,224	19.061
4	618.198,433 726.813,224	5	618.184,465 726.818,133	14.806

Document care conține date cu caracter personal, protejat de prevederile Regulamentului (UE) nr. 679/2016 și Legii 190/2018

Punct început	X / Y	Punct sfârşit	X / Y	Lungime segment (** (m)
5	618.184,465 726.818,133	6	618.178,77 726.804,272	14.985
6	618.178,77 726.804,272	7	618.097,5 726.606,479	213.838
7	618.097,5 726.606,479	8	618.065,113 726.527,655	85.218
8	618.065,113 726.527,655	1	618.078,726 726.521,885	14.785

** Lungimile segmentelor sunt determinate în planul de proiecţie Stereo 70 şi sunt rotunjite la 1 milimetru.
*** Distanţa dintre puncte este formată din segmente cumulate ce sunt mai mici decât valoarea 1 milimetru.

Document care conține date cu caracter personal, protejat de prevederile Regulamentului (UE) nr. 679/2016 și Legii 190/2018

DATE DESPRE IMOBILUL NR. 4996

Oficiul de Cadastru şi Publicitate Imobiliară BOTOSANI
Biroul de Cadastru şi Publicitate Imobiliară Dorohoi

A. Partea I. Descrierea imobilului

TEREN Extravilan

Adresa: Jud. Botosani

Nr. Crt	Nr cadastral Nr. topografic	Suprafaţa* (mp)	Observaţii / Referinţe
A1		7.440	Sector cadastral:11 Teren neimprejmuit;

B. Partea II. Proprietari şi acte

Inscrieri privitoare la dreptul de proprietate şi alte drepturi reale		Referinţe
/		
Act Normativ nr. 7, din 13/03/1996 emis de Parlamentul Romaniei;		
B1	Inscrierea posesiei, drept de PROPRIETATE, dobandit prin Lege, cota actuala 1/1	A1
	1) **NEIDENTIFICAT NEIDENTIFICAT**	
Act Normativ nr. 7., din 13/03/1996 emis de Parlamentul Romaniei ;		
B2	Se notează mențiunea de proprietar neidentificat, rezervă la dispoziția comisiei de fond funciar.	A1

C. Partea III. SARCINI .

Inscrieri privind dezmembramintele dreptului de proprietate, drepturi reale de garanţie şi sarcini	Referinţe
NU SUNT	

Document care conține date cu caracter personal, protejat de prevederile Regulamentului (UE) nr. 679/2016 și Legii 190/2018

Anexa Nr. 1 La Partea I

Teren

Nr cadastral	Suprafaţa (mp)*	Observaţii / Referinţe
	7.440	

* Suprafaţa este determinată in planul de proiecţie Stereo 70.

DETALII LINIARE IMOBIL

Date referitoare la teren

Crt	Categorie folosință	Intra vilan	Suprafaţa (mp)	Tarla	Parcelă	Nr. topo	Observaţii / Referinţe
1	arabil	NU	659	4	90	-	
2	pasune	NU	1.764	4	93	-	
3	arabil	NU	5.017	4	94	-	

Lungime Segmente
1) Valorile lungimilor segmentelor sunt obţinute din proiecţie în plan.

Punct început	X / Y	Punct sfârşit	X / Y	Lungime segment (** (m)
1	618.094,373 725.858,14	2	618.084,982 725.834,812	25.147
2	618.084,982 725.834,812	3	618.087,496 725.833,665	2.763
3	618.087,496 725.833,665	4	618.107,147 725.823,406	22.168
4	618.107,147 725.823,406	5	618.117,631 725.849,45	28.075

Document care conține date cu caracter personal, protejat de prevederile Regulamentului (UE) nr. 679/2016 și Legii 190/2018

Punct început	X / Y	Punct sfârşit	X / Y	Lungime segment (** (m)
5	618.117,631 725.849,45	6	618.143,907 725.914,723	70.363
6	618.143,907 725.914,723	7	618.219,428 726.102,327	202.234
7	618.219,428 726.102,327	8	618.196,619 726.112,135	24.828
8	618.196,619 726.112,135	9	618.121,598 725.925,771	200.897
9	618.121,598 725.925,771	1	618.094,373 725.858,14	72.905

** Lungimile segmentelor sunt determinate în planul de proiecţie Stereo 70 şi sunt rotunjite la 1 milimetru.
*** Distanţa dintre puncte este formată din segmente cumulate ce sunt mai mici decât valoarea 1 milimetru.

Document care conține date cu caracter personal, protejat de prevederile Regulamentului (UE) nr. 679/2016 și Legii 190/2018

DATE DESPRE IMOBILUL NR. 5000

Oficiul de Cadastru şi Publicitate Imobiliară BOTOSANI
Biroul de Cadastru şi Publicitate Imobiliară Dorohoi

A. Partea I. Descrierea imobilului

TEREN Extravilan

Adresa: Jud. Botosani

Nr. Crt	Nr cadastral Nr. topografic	Suprafaţa* (mp)	Observaţii / Referinţe
A1		9.831	Sector cadastral:11 Teren neimprejmuit; Conform titlului de proprietate, imobilul este situat in pc 97/24 , 99/18 , 103/16

B. Partea II. Proprietari şi acte

Inscrieri privitoare la dreptul de proprietate şi alte drepturi reale		Referinţe
/		
Act Administrativ nr. 159199, din 18/11/2004 emis de Comisia Judeteana Botosani;		
B1	Intabulare, drept de PROPRIETATE, dobandit prin Reconstituire, cota actuala 1/1	A1
	1) **ANDRIESA VASILE**, Lipsa CNP, bun propriu.	

C. Partea III. SARCINI .

Inscrieri privind dezmembramintele dreptului de proprietate, drepturi reale de garanţie şi sarcini	Referinţe
NU SUNT	

Document care conține date cu caracter personal, protejat de prevederile Regulamentului (UE) nr. 679/2016 și Legii 190/2018

Anexa Nr. 1 La Partea I

Teren

Nr cadastral	Suprafaţa (mp)*	Observaţii / Referinţe
	9.831	Conform titlului de proprietate, imobilul este situat in pc 97/24 , 99/18 , 103/16

* Suprafaţa este determinată in planul de proiecţie Stereo 70.

DETALII LINIARE IMOBIL

Date referitoare la teren

Crt	Categorie folosință	Intra vilan	Suprafaţa (mp)	Tarla	Parcelă	Nr. topo	Observaţii / Referinţe
1	pasune	NU	2.377	4	97/24	-	
2	arabil	NU	6.728	4	99/18	-	
3	pasune	NU	726	4	97/24	-	

Lungime Segmente
1) Valorile lungimilor segmentelor sunt obţinute din proiecţie în plan.

Punct început	X / Y	Punct sfârşit	X / Y	Lungime segment (** (m)
1	618.107,377 726.509,743	2	618.133,949 726.574,414	69.917
2	618.133,949 726.574,414	3	618.217,324 726.777,33	219.377
3	618.217,324 726.777,33	4	618.227,827 726.802,893	27.637
4	618.227,827 726.802,893	5	618.198,433 726.813,224	31.157

Document care conține date cu caracter personal, protejat de prevederile Regulamentului (UE) nr. 679/2016 și Legii 190/2018

Punct început	X / Y	Punct sfârşit	X / Y	Lungime segment (** (m)
5	618.198,433 726.813,224	6	618.191,188 726.795,594	19.061
6	618.191,188 726.795,594	7	618.109,622 726.597,08	214.618
7	618.109,622 726.597,08	8	618.078,726 726.521,885	81.295
8	618.078,726 726.521,885	1	618.107,377 726.509,743	31.118

** Lungimile segmentelor sunt determinate în planul de proiecţie Stereo 70 şi sunt rotunjite la 1 milimetru.
*** Distanţa dintre puncte este formată din segmente cumulate ce sunt mai mici decât valoarea 1 milimetru.

Document care conține date cu caracter personal, protejat de prevederile Regulamentului (UE) nr. 679/2016 și Legii 190/2018

DATE DESPRE IMOBILUL NR. 5002

Oficiul de Cadastru şi Publicitate Imobiliară BOTOSANI
Biroul de Cadastru şi Publicitate Imobiliară Dorohoi

A. Partea I. Descrierea imobilului

TEREN Extravilan

Adresa: Jud. Botosani

Nr. Crt	Nr cadastral Nr. topografic	Suprafaţa* (mp)	Observaţii / Referinţe
A1	50953	12.896	Sector cadastral:11 Teren neimprejmuit;

B. Partea II. Proprietari şi acte

Inscrieri privitoare la dreptul de proprietate şi alte drepturi reale		Referinţe
29716 / 03/11/2017		
Act Notarial nr. 9218, din 19/10/2007 emis de BNPA RETA ANITEI - ANA - MARIA VATAVU Botoșani (Contract de vânzare cumpărare);		
B2	Intabulare, drept de PROPRIETATE, dobandit prin Conventie, cota actuala 1/1, cota initiala 1/1	A1
	1) **S.C. PERRINI LAND INVEST S.R.L.**, CIF:18735919, bun propriu	

C. Partea III. SARCINI .

Inscrieri privind dezmembramintele dreptului de proprietate, drepturi reale de garanţie şi sarcini	Referinţe
NU SUNT	

Anexa Nr. 1 La Partea I

Teren

Nr cadastral	Suprafaţa (mp)*	Observaţii / Referinţe
50953	12.896	

* Suprafaţa este determinată in planul de proiecţie Stereo 70.

DETALII LINIARE IMOBIL

Date referitoare la teren

Crt	Categorie folosință	Intra vilan	Suprafaţa (mp)	Tarla	Parcelă	Nr. topo	Observaţii / Referinţe
1	arabil	NU	1.789	4	94/62	-	
2	pasune	NU	832	4	97/37	-	
3	arabil	NU	5.010	4	94/62	-	
4	pasune	NU	914	4	97/37	-	
5	arabil	NU	4.351	4	96/2	-	

Lungime Segmente
1) Valorile lungimilor segmentelor sunt obţinute din proiecţie în plan.

Punct început	X / Y	Punct sfârşit	X / Y	Lungime segment (** (m)
1	618.244,874 726.450,981	2	618.207,937 726.465,279	39.608
2	618.207,937 726.465,279	3	618.169,888 726.372,677	100.114

Document care conține date cu caracter personal, protejat de prevederile Regulamentului (UE) nr. 679/2016 și Legii 190/2018

Punct început	X / Y	Punct sfârşit	X / Y	Lungime segment (** (m)
3	618.169,888 726.372,677	4	618.162,067 726.353,642	20.579
4	618.162,067 726.353,642	5	618.111,817 726.231,345	132.218
5	618.111,817 726.231,345	6	618.103,806 726.211,848	21.079
6	618.103,806 726.211,848	7	618.084,444 726.164,725	50.946
7	618.084,444 726.164,725	8	618.120,827 726.149,08	39.604
8	618.120,827 726.149,08	9	618.135,365 726.184,463	38.253
9	618.135,365 726.184,463	10	618.143,773 726.204,925	22.122
10	618.143,773 726.204,925	11	618.189,055 726.315,133	119.148
11	618.189,055 726.315,133	12	618.198,323 726.337,689	24.386
12	618.198,323 726.337,689	1	618.244,874 726.450,981	122.483

** Lungimile segmentelor sunt determinate în planul de proiecţie Stereo 70 şi sunt rotunjite la 1 milimetru.
*** Distanţa dintre puncte este formată din segmente cumulate ce sunt mai mici decât valoarea 1 milimetru.

Document care conține date cu caracter personal, protejat de prevederile Regulamentului (UE) nr. 679/2016 și Legii 190/2018

DATE DESPRE IMOBILUL NR. 5003

Oficiul de Cadastru şi Publicitate Imobiliară BOTOSANI
Biroul de Cadastru şi Publicitate Imobiliară Dorohoi

A. Partea I. Descrierea imobilului

TEREN Extravilan

Adresa: Jud. Botosani

Nr. Crt	Nr cadastral Nr. topografic	Suprafaţa* (mp)	Observaţii / Referinţe
A1		7.100	Sector cadastral:11 Teren neimprejmuit; Conform titlului de proprietate, imobilul este situat in pc 93/45 , 94/71

B. Partea II. Proprietari şi acte

Inscrieri privitoare la dreptul de proprietate şi alte drepturi reale		Referinţe
/		
Act Administrativ nr. 159215, din 28/03/2005 emis de Comisia Judeteana Botosani;		
B1	Intabulare, drept de PROPRIETATE, dobandit prin Reconstituire, cota actuala 1/1	A1
	1) **ACIOBANITEI TEODORA**, Lipsa CNP. 2) **OBOROC ANA**, Lipsa CNP. 3) **REDNICIUC VIORICA**, Lipsa CNP. 4) **VIERU ALEXANDRU**, Lipsa CNP. 5) **VIERU COSTACHE**, Lipsa CNP, bun comun.	

C. Partea III. SARCINI .

Inscrieri privind dezmembramintele dreptului de proprietate, drepturi reale de garanţie şi sarcini	Referinţe
NU SUNT	

Document care conține date cu caracter personal, protejat de prevederile Regulamentului (UE) nr. 679/2016 și Legii 190/2018

Anexa Nr. 1 La Partea I

Teren

Nr cadastral	Suprafaţa (mp)*	Observaţii / Referinţe
	7.100	Conform titlului de proprietate, imobilul este situat in pc 93/45 , 94/71

* Suprafaţa este determinată in planul de proiecţie Stereo 70.

DETALII LINIARE IMOBIL

Date referitoare la teren

Crt	Categorie folosință	Intra vilan	Suprafaţa (mp)	Tarla	Parcelă	Nr. topo	Observaţii / Referinţe
1	arabil	NU	681	4	90	-	
2	pasune	NU	1.661	4	93/45	-	
3	arabil	NU	4.758	4	94/71	-	

Lungime Segmente
1) Valorile lungimilor segmentelor sunt obţinute din proiecţie în plan.

Punct început	X / Y	Punct sfârşit	X / Y	Lungime segment (** (m)
1	618.165,653 725.905,694	2	618.241,063 726.093,024	201.939
2	618.241,063 726.093,024	3	618.219,428 726.102,327	23.55
3	618.219,428 726.102,327	4	618.143,907 725.914,723	202.234
4	618.143,907 725.914,723	5	618.117,631 725.849,45	70.363

Document care conține date cu caracter personal, protejat de prevederile Regulamentului (UE) nr. 679/2016 și Legii 190/2018

Punct început	X / Y	Punct sfârşit	X / Y	Lungime segment (** (m)
5	618.117,631 725.849,45	6	618.107,147 725.823,406	28.075
6	618.107,147 725.823,406	7	618.128,12 725.812,456	23.659
7	618.128,12 725.812,456	8	618.138,786 725.838,953	28.563
8	618.138,786 725.838,953	1	618.165,653 725.905,694	71.946

** Lungimile segmentelor sunt determinate în planul de proiecţie Stereo 70 şi sunt rotunjite la 1 milimetru.
*** Distanţa dintre puncte este formată din segmente cumulate ce sunt mai mici decât valoarea 1 milimetru.

Document care conține date cu caracter personal, protejat de prevederile Regulamentului (UE) nr. 679/2016 și Legii 190/2018

DATE DESPRE IMOBILUL NR. 5005

Oficiul de Cadastru şi Publicitate Imobiliară BOTOSANI
Biroul de Cadastru şi Publicitate Imobiliară Dorohoi

A. Partea I. Descrierea imobilului

TEREN Extravilan

Adresa: Jud. Botosani

Nr. Crt	Nr cadastral Nr. topografic	Suprafaţa* (mp)	Observaţii / Referinţe
A1		1.800	Sector cadastral:11 Teren neimprejmuit;

B. Partea II. Proprietari şi acte

Inscrieri privitoare la dreptul de proprietate şi alte drepturi reale		Referinţe
/		
Act Normativ nr. 7, din 13/03/1996 emis de Parlamentul Romaniei;		
B1	Inscrierea posesiei, drept de PROPRIETATE, dobandit prin Lege, cota actuala 1/1	A1
	1) **NEIDENTIFICAT NEIDENTIFICAT**	
Act Normativ nr. 7., din 13/03/1996 emis de Parlamentul Romaniei ;		
B2	Se notează mențiunea de proprietar neidentificat, rezervă la dispoziția comisiei de fond funciar.	A1

C. Partea III. SARCINI .

Inscrieri privind dezmembramintele dreptului de proprietate, drepturi reale de garanţie şi sarcini	Referinţe
NU SUNT	

Document care conține date cu caracter personal, protejat de prevederile Regulamentului (UE) nr. 679/2016 și Legii 190/2018

Anexa Nr. 1 La Partea I

Teren

Nr cadastral	Suprafaţa (mp)*	Observaţii / Referinţe
	1.800	

* Suprafaţa este determinată in planul de proiecţie Stereo 70.

DETALII LINIARE IMOBIL

Date referitoare la teren

Crt	Categorie folosință	Intra vilan	Suprafaţa (mp)	Tarla	Parcelă	Nr. topo	Observaţii / Referinţe
1	pasune	NU	390	4	97	-	
2	arabil	NU	1.249	4	99	-	
3	pasune	NU	161	4	97	-	

Lungime Segmente
1) Valorile lungimilor segmentelor sunt obţinute din proiecţie în plan.

Punct început	X / Y	Punct sfârşit	X / Y	Lungime segment (** (m)
1	618.222,092 726.773,998	2	618.233,19 726.801,008	29.201
2	618.233,19 726.801,008	3	618.227,827 726.802,893	5.685
3	618.227,827 726.802,893	4	618.217,324 726.777,33	27.637
4	618.217,324 726.777,33	5	618.133,949 726.574,414	219.377

Document care conține date cu caracter personal, protejat de prevederile Regulamentului (UE) nr. 679/2016 și Legii 190/2018

Punct început	X / Y	Punct sfârşit	X / Y	Lungime segment (** (m)
5	618.133,949 726.574,414	6	618.107,377 726.509,743	69.917
6	618.107,377 726.509,743	7	618.112,603 726.507,528	5.676
7	618.112,603 726.507,528	8	618.138,172 726.569,757	67.277
8	618.138,172 726.569,757	1	618.222,092 726.773,998	220.81

** Lungimile segmentelor sunt determinate în planul de proiecţie Stereo 70 şi sunt rotunjite la 1 milimetru.
*** Distanţa dintre puncte este formată din segmente cumulate ce sunt mai mici decât valoarea 1 milimetru.

Document care conține date cu caracter personal, protejat de prevederile Regulamentului (UE) nr. 679/2016 și Legii 190/2018

DATE DESPRE IMOBILUL NR. 5007

Oficiul de Cadastru şi Publicitate Imobiliară BOTOSANI
Biroul de Cadastru şi Publicitate Imobiliară Dorohoi

A. Partea I. Descrierea imobilului

TEREN Extravilan

Adresa: Jud. Botosani

Nr. Crt	Nr cadastral Nr. topografic	Suprafaţa* (mp)	Observaţii / Referinţe
A1		2.600	Sector cadastral:11 Teren neimprejmuit; Conform titlului de proprietate, imobilul este situat in pc 93/14 , 94/48

B. Partea II. Proprietari şi acte

Inscrieri privitoare la dreptul de proprietate şi alte drepturi reale		Referinţe
/		
Act Administrativ nr. 147077, din 19/07/2004 emis de Comisia Judeteana Botosani;		
B1	Intabulare, drept de PROPRIETATE, dobandit prin Reconstituire, cota actuala 1/1	A1
	1) **DEDIU MARIA**, Lipsa CNP, bun propriu.	

C. Partea III. SARCINI .

Inscrieri privind dezmembramintele dreptului de proprietate, drepturi reale de garanţie şi sarcini	Referinţe
NU SUNT	

Document care conține date cu caracter personal, protejat de prevederile Regulamentului (UE) nr. 679/2016 și Legii 190/2018

Anexa Nr. 1 La Partea I

Teren

Nr cadastral	Suprafaţa (mp)*	Observaţii / Referinţe
	2.600	Conform titlului de proprietate, imobilul este situat in pc 93/14 , 94/48

* Suprafaţa este determinată in planul de proiecţie Stereo 70.

DETALII LINIARE IMOBIL

Date referitoare la teren

Crt	Categorie folosință	Intra vilan	Suprafaţa (mp)	Tarla	Parcelă	Nr. topo	Observaţii / Referinţe
1	arabil	NU	242	4	90	-	
2	pasune	NU	628	4	93/14	-	
3	arabil	NU	1.730	4	94/48	-	

Lungime Segmente
1) Valorile lungimilor segmentelor sunt obţinute din proiecţie în plan.

Punct început	X / Y	Punct sfârşit	X / Y	Lungime segment (** (m)
1	618.165,653 725.905,694	2	618.138,786 725.838,953	71.946
2	618.138,786 725.838,953	3	618.128,12 725.812,456	28.563
3	618.128,12 725.812,456	4	618.131,659 725.810,608	3.992
4	618.131,659 725.810,608	5	618.135,769 725.808,462	4.637

Document care conține date cu caracter personal, protejat de prevederile Regulamentului (UE) nr. 679/2016 și Legii 190/2018

Punct început	X / Y	Punct sfârşit	X / Y	Lungime segment (** (m)
5	618.135,769 725.808,462	6	618.146,15 725.834,251	27.8
6	618.146,15 725.834,251	7	618.173,93 725.903,259	74.39
7	618.173,93 725.903,259	8	618.248,954 726.089,63	200.905
8	618.248,954 726.089,63	9	618.241,063 726.093,024	8.59
9	618.241,063 726.093,024	1	618.165,653 725.905,694	201.939

** Lungimile segmentelor sunt determinate în planul de proiecţie Stereo 70 şi sunt rotunjite la 1 milimetru.
*** Distanţa dintre puncte este formată din segmente cumulate ce sunt mai mici decât valoarea 1 milimetru.

Document care conține date cu caracter personal, protejat de prevederile Regulamentului (UE) nr. 679/2016 și Legii 190/2018

DATE DESPRE IMOBILUL NR. 5009

Oficiul de Cadastru şi Publicitate Imobiliară BOTOSANI
Biroul de Cadastru şi Publicitate Imobiliară Dorohoi

A. Partea I. Descrierea imobilului

TEREN Extravilan

Adresa: Jud. Botosani

Nr. Crt	Nr cadastral Nr. topografic	Suprafaţa* (mp)	Observaţii / Referinţe
A1		6.500	Sector cadastral:11 Teren neimprejmuit;

B. Partea II. Proprietari şi acte

Inscrieri privitoare la dreptul de proprietate şi alte drepturi reale		Referinţe
/		
Act Normativ nr. 7, din 13/03/1996 emis de Parlamentul Romaniei;		
B1	Inscrierea posesiei, drept de PROPRIETATE, dobandit prin Lege, cota actuala 1/1	A1
	1) **NEIDENTIFICAT NEIDENTIFICAT**	
Act Normativ nr. 7., din 13/03/1996 emis de Parlamentul Romaniei ;		
B2	Se notează mențiunea de proprietar neidentificat, rezervă la dispoziția comisiei de fond funciar.	A1

C. Partea III. SARCINI .

Inscrieri privind dezmembramintele dreptului de proprietate, drepturi reale de garanţie şi sarcini	Referinţe
NU SUNT	

Document care conține date cu caracter personal, protejat de prevederile Regulamentului (UE) nr. 679/2016 și Legii 190/2018

Anexa Nr. 1 La Partea I

Teren

Nr cadastral	Suprafaţa (mp)*	Observaţii / Referinţe
	6.500	

* Suprafaţa este determinată in planul de proiecţie Stereo 70.

DETALII LINIARE IMOBIL

Date referitoare la teren

Crt	Categorie folosință	Intra vilan	Suprafaţa (mp)	Tarla	Parcelă	Nr. topo	Observaţii / Referinţe
1	arabil	NU	223	4	90	-	
2	pasune	NU	1.435	4	93	-	
3	arabil	NU	4.842	4	94	-	

Lungime Segmente
1) Valorile lungimilor segmentelor sunt obţinute din proiecţie în plan.

Punct început	X / Y	Punct sfârşit	X / Y	Lungime segment (** (m)
1	618.194,926 725.897,081	2	618.214,151 725.941,742	48.623
2	618.214,151 725.941,742	3	618.233,429 725.988,426	50.508
3	618.233,429 725.988,426	4	618.268,932 726.066,101	85.404
4	618.268,932 726.066,101	5	618.276,099 726.077,958	13.855

Document care conține date cu caracter personal, protejat de prevederile Regulamentului (UE) nr. 679/2016 și Legii 190/2018

Punct început	X / Y	Punct sfârşit	X / Y	Lungime segment (** (m)
5	618.276,099 726.077,958	6	618.248,954 726.089,63	29.548
6	618.248,954 726.089,63	7	618.173,93 725.903,259	200.905
7	618.173,93 725.903,259	8	618.146,15 725.834,251	74.39
8	618.146,15 725.834,251	9	618.135,769 725.808,462	27.8
9	618.135,769 725.808,462	10	618.139,709 725.806,405	4.445
10	618.139,709 725.806,405	11	618.156,282 725.827,781	27.048
11	618.156,282 725.827,781	12	618.164,653 725.838,579	13.663
12	618.164,653 725.838,579	13	618.183,655 725.870,896	37.49
13	618.183,655 725.870,896	1	618.194,926 725.897,081	28.508

** Lungimile segmentelor sunt determinate în planul de proiecţie Stereo 70 şi sunt rotunjite la 1 milimetru.
*** Distanţa dintre puncte este formată din segmente cumulate ce sunt mai mici decât valoarea 1 milimetru.

Document care conține date cu caracter personal, protejat de prevederile Regulamentului (UE) nr. 679/2016 și Legii 190/2018

DATE DESPRE IMOBILUL NR. 5010

Oficiul de Cadastru şi Publicitate Imobiliară BOTOSANI
Biroul de Cadastru şi Publicitate Imobiliară Dorohoi

A. Partea I. Descrierea imobilului

TEREN Extravilan

Adresa: Jud. Botosani

Nr. Crt	Nr cadastral Nr. topografic	Suprafaţa* (mp)	Observaţii / Referinţe
A1	50764	9.982	Sector cadastral:11 Teren neimprejmuit; Conform titlului de proprietate, imobilul este situat in pc 97/7 , 99/8.

B. Partea II. Proprietari şi acte

Inscrieri privitoare la dreptul de proprietate şi alte drepturi reale		Referinţe
24866 / 25/11/2016		
Act Notarial nr. 1881, din 23/11/2016 emis de SPN TEODORESCU DORINA-PRICOP LUIZA;		
B2	Intabulare, drept de PROPRIETATE, dobandit prin Conventie, cota actuala 1/1, cota initiala 1/1	A1
	1) **DUMITRAŞ CONSTANTIN-CRISTIAN**, bun propriu.	

C. Partea III. SARCINI .

Inscrieri privind dezmembramintele dreptului de proprietate, drepturi reale de garanţie şi sarcini	Referinţe
NU SUNT	

Document care conține date cu caracter personal, protejat de prevederile Regulamentului (UE) nr. 679/2016 și Legii 190/2018

Anexa Nr. 1 La Partea I

Teren

Nr cadastral	Suprafaţa (mp)*	Observaţii / Referinţe
50764	9.982	Conform titlului de proprietate, imobilul este situat in pc 97/7 , 99/8.

* Suprafaţa este determinată in planul de proiecţie Stereo 70.

DETALII LINIARE IMOBIL

Date referitoare la teren

Crt	Categorie folosință	Intra vilan	Suprafaţa (mp)	Tarla	Parcelă	Nr. topo	Observaţii / Referinţe
1	pasune	NU	1.884	4	97/7	-	
2	arabil	NU	6.256	4	99/8	-	
3	arabil	NU	816	4	98	-	
4	pasune	NU	1.026	4	97/7	-	

Lungime Segmente
1) Valorile lungimilor segmentelor sunt obţinute din proiecţie în plan.

Punct început	X / Y	Punct sfârşit	X / Y	Lungime segment (** (m)
1	618.222,092 726.773,998	2	618.138,172 726.569,757	220.81
2	618.138,172 726.569,757	3	618.112,603 726.507,528	67.277
3	618.112,603 726.507,528	4	618.141,403 726.495,322	31.28

Document care conține date cu caracter personal, protejat de prevederile Regulamentului (UE) nr. 679/2016 și Legii 190/2018

Punct început	X / Y	Punct sfârşit	X / Y	Lungime segment (** (m)
4	618.141,403 726.495,322	5	618.141,492 726.495,288	0.095
5	618.141,492 726.495,288	6	618.162,011 726.545,226	53.989
6	618.162,011 726.545,226	7	618.196,559 726.629,31	90.905
7	618.196,559 726.629,31	8	618.221,356 726.689,659	65.245
8	618.221,356 726.689,659	9	618.249,002 726.756,944	72.743
9	618.249,002 726.756,944	10	618.262,748 726.790,399	36.169
10	618.262,748 726.790,399	11	618.233,751 726.800,811	30.81
11	618.233,751 726.800,811	12	618.233,19 726.801,008	0.595
12	618.233,19 726.801,008	1	618.222,092 726.773,998	29.201

** Lungimile segmentelor sunt determinate în planul de proiecţie Stereo 70 şi sunt rotunjite la 1 milimetru.
*** Distanţa dintre puncte este formată din segmente cumulate ce sunt mai mici decât valoarea 1 milimetru.

Document care conține date cu caracter personal, protejat de prevederile Regulamentului (UE) nr. 679/2016 și Legii 190/2018

DATE DESPRE IMOBILUL NR. 5012

Oficiul de Cadastru şi Publicitate Imobiliară BOTOSANI
Biroul de Cadastru şi Publicitate Imobiliară Dorohoi

A. Partea I. Descrierea imobilului

TEREN Extravilan

Adresa: Jud. Botosani

Nr. Crt	Nr cadastral Nr. topografic	Suprafaţa* (mp)	Observaţii / Referinţe
A1		12.896	Sector cadastral:11 Teren neimprejmuit;

B. Partea II. Proprietari şi acte

Inscrieri privitoare la dreptul de proprietate şi alte drepturi reale		Referinţe
/		
Act Administrativ nr. 96744, din 23/01/2002 emis de Comisia Judeteana Botosani;		
B1	Intabulare, drept de PROPRIETATE, dobandit prin Reconstituire, cota actuala 1/1	A1
	1) **BLINDU ORTANSA**, Lipsa CNP, bun propriu.	

C. Partea III. SARCINI .

Inscrieri privind dezmembramintele dreptului de proprietate, drepturi reale de garanţie şi sarcini	Referinţe
NU SUNT	

Document care conține date cu caracter personal, protejat de prevederile Regulamentului (UE) nr. 679/2016 și Legii 190/2018

Anexa Nr. 1 La Partea I

Teren

Nr cadastral	Suprafaţa (mp)*	Observaţii / Referinţe
	12.896	

* Suprafaţa este determinată in planul de proiecţie Stereo 70.

DETALII LINIARE IMOBIL

Date referitoare la teren

Crt	Categorie folosință	Intra vilan	Suprafaţa (mp)	Tarla	Parcelă	Nr. topo	Observaţii / Referinţe
1	arabil	NU	1.241	4	94/22	-	
2	pasune	NU	955	4	97/38	-	
3	arabil	NU	4.278	4	94/22	-	
4	pasune	NU	1.044	4	97/38	-	
5	arabil	NU	5.215	4	96/3	-	
6	pasune	NU	163	4	97/38	-	

Lungime Segmente

1) Valorile lungimilor segmentelor sunt obţinute din proiecţie în plan.

Punct început	X / Y	Punct sfârşit	X / Y	Lungime segment (** (m)
1	618.244,874 726.450,981	2	618.198,323 726.337,689	122.483

Document care conține date cu caracter personal, protejat de prevederile Regulamentului (UE) nr. 679/2016 și Legii 190/2018

Punct început	X / Y	Punct sfârşit	X / Y	Lungime segment (** (m)
2	618.198,323 726.337,689	3	618.189,055 726.315,133	24.386
3	618.189,055 726.315,133	4	618.143,773 726.204,925	119.148
4	618.143,773 726.204,925	5	618.135,365 726.184,463	22.122
5	618.135,365 726.184,463	6	618.120,827 726.149,08	38.253
6	618.120,827 726.149,08	7	618.157,049 726.133,505	39.429
7	618.157,049 726.133,505	8	618.167,304 726.158,463	26.983
8	618.167,304 726.158,463	9	618.176,888 726.181,789	25.218
9	618.176,888 726.181,789	10	618.213,512 726.270,922	96.364
10	618.213,512 726.270,922	11	618.223,852 726.296,088	27.207
11	618.223,852 726.296,088	12	618.278,495 726.429,077	143.777
12	618.278,495 726.429,077	13	618.281,646 726.436,747	8.292
13	618.281,646 726.436,747	1	618.244,874 726.450,981	39.431

** Lungimile segmentelor sunt determinate în planul de proiecţie Stereo 70 şi sunt rotunjite la 1 milimetru.
*** Distanţa dintre puncte este formată din segmente cumulate ce sunt mai mici decât valoarea 1 milimetru.

Document care conține date cu caracter personal, protejat de prevederile Regulamentului (UE) nr. 679/2016 și Legii 190/2018

DATE DESPRE IMOBILUL NR. 5015

Oficiul de Cadastru şi Publicitate Imobiliară BOTOSANI
Biroul de Cadastru şi Publicitate Imobiliară Dorohoi

A. Partea I. Descrierea imobilului

TEREN Extravilan

Adresa: Jud. Botosani

Nr. Crt	Nr cadastral Nr. topografic	Suprafaţa* (mp)	Observaţii / Referinţe
A1	50704	9.300	Sector cadastral:11 Teren neimprejmuit; Conform titlului de proprietate, imobilul este situat in pc 97/12 , 98/5, 99/12, 103/12.

B. Partea II. Proprietari şi acte

Inscrieri privitoare la dreptul de proprietate şi alte drepturi reale		Referinţe
11913 / 10/06/2016		
Act Notarial nr. 791, din 09/06/2016 emis de SPN TEODORESCU DORINA - PRICOP LUIZA;		
B5	Intabulare, drept de PROPRIETATE, dobandit prin Conventie, cota actuala 1/1, cota initiala 1/1	A1
	1) **DUMITRAŞ CONSTANTIN-CRISTIAN**, bun propriu.	

C. Partea III. SARCINI .

Inscrieri privind dezmembramintele dreptului de proprietate, drepturi reale de garanţie şi sarcini	Referinţe
NU SUNT	

Document care conține date cu caracter personal, protejat de prevederile Regulamentului (UE) nr. 679/2016 și Legii 190/2018

Anexa Nr. 1 La Partea I

Teren

Nr cadastral	Suprafaţa (mp)*	Observaţii / Referinţe
50704	9.300	Conform titlului de proprietate, imobilul este situat in pc 97/12 , 98/5, 99/12,103/12.

* Suprafaţa este determinată in planul de proiecţie Stereo 70.

DETALII LINIARE IMOBIL

Date referitoare la teren

Crt	Categorie folosință	Intra vilan	Suprafaţa (mp)	Tarla	Parcelă	Nr. topo	Observaţii / Referinţe
1	pasune	NU	1.807	4	97/12	-	
2	arabil	NU	119	4	96	-	
3	arabil	NU	2.282	4	99/12	-	
4	arabil	NU	1.879	4	98/5	-	
5	arabil	NU	2.066	4	99/12	-	
6	pasune	NU	1.147	4	97/12	-	

Lungime Segmente

1) Valorile lungimilor segmentelor sunt obţinute din proiecţie în plan.

Punct început	X / Y	Punct sfârşit	X / Y	Lungime segment (** (m)
1	618.203,853 726.570,449	2	618.223,444 726.618,13	51.549

Punct început	X / Y	Punct sfârşit	X / Y	Lungime segment (** (m)
2	618.223,444 726.618,13	3	618.247,698 726.677,159	63.818
3	618.247,698 726.677,159	4	618.273,977 726.741,116	69.145
4	618.273,977 726.741,116	5	618.290,18 726.780,55	42.633
5	618.290,18 726.780,55	6	618.262,748 726.790,399	29.146
6	618.262,748 726.790,399	7	618.249,002 726.756,944	36.169
7	618.249,002 726.756,944	8	618.221,356 726.689,659	72.743
8	618.221,356 726.689,659	9	618.196,559 726.629,31	65.245
9	618.196,559 726.629,31	10	618.162,011 726.545,226	90.905
10	618.162,011 726.545,226	11	618.141,492 726.495,288	53.989
11	618.141,492 726.495,288	12	618.165,088 726.486,154	25.302
12	618.165,088 726.486,154	13	618.168,651 726.484,775	3.821
13	618.168,651 726.484,775	14	618.176,967 726.505,015	21.882
14	618.176,967 726.505,015	1	618.203,853 726.570,449	70.742

** Lungimile segmentelor sunt determinate în planul de proiecţie Stereo 70 şi sunt rotunjite la 1 milimetru.
*** Distanţa dintre puncte este formată din segmente cumulate ce sunt mai mici decât valoarea 1 milimetru.

Document care conține date cu caracter personal, protejat de prevederile Regulamentului (UE) nr. 679/2016 și Legii 190/2018

DATE DESPRE IMOBILUL NR. 5019

Oficiul de Cadastru şi Publicitate Imobiliară BOTOSANI
Biroul de Cadastru şi Publicitate Imobiliară Dorohoi

A. Partea I. Descrierea imobilului

TEREN Extravilan

Adresa: Jud. Botosani

Nr. Crt	Nr cadastral Nr. topografic	Suprafaţa* (mp)	Observaţii / Referinţe
A1	50224	9.539	Sector cadastral:11 Teren neimprejmuit;

B. Partea II. Proprietari şi acte

Inscrieri privitoare la dreptul de proprietate şi alte drepturi reale		Referinţe
22404 / 25/08/2017		
Act Notarial nr. 4552, din 24/07/2017 emis de SPN „ANIŢEI şi ASOCIAŢII" Botoşani (hotarare judecatoreasca nr 73 din 20.10.2016, emis de Tribunalul Botoșani -Secția a II-a Civilă, de Contencios Administrativ și Fiscal în dosar nr. 2367/40/2016, având ca obiect fuziune prin absorbție);		
B7	Intabulare, drept de PROPRIETATE, dobandit prin Lege, cota actuala 1/1, cota initiala 1/1	A1
	1) **SC ALFA LAND REZIDENŢIAL PARK SRL**, CIF:33952466, bun propriu	

C. Partea III. SARCINI .

Inscrieri privind dezmembramintele dreptului de proprietate, drepturi reale de garanţie şi sarcini	Referinţe
NU SUNT	

Anexa Nr. 1 La Partea I

Teren

Nr cadastral	Suprafaţa (mp)*	Observaţii / Referinţe
50224	9.539	

* Suprafaţa este determinată in planul de proiecţie Stereo 70.

DETALII LINIARE IMOBIL

Date referitoare la teren

Crt	Categorie folosință	Intra vilan	Suprafaţa (mp)	Tarla	Parcelă	Nr. topo	Observaţii / Referinţe
1	arabil	NU	726	4	94/15	-	
2	pasune	NU	741	4	97/34	-	
3	arabil	NU	2.476	4	94/59	-	
4	pasune	NU	753	4	97/34	-	
5	arabil	NU	4.516	4	96/5	-	
6	pasune	NU	327	4	97/34	-	

Lungime Segmente

1) Valorile lungimilor segmentelor sunt obţinute din proiecţie în plan.

Punct început	X / Y	Punct sfârşit	X / Y	Lungime segment (** (m)
1	618.157,049 726.133,505	2	618.183,739 726.122,028	29.053

Document care conține date cu caracter personal, protejat de prevederile Regulamentului (UE) nr. 679/2016 și Legii 190/2018

Punct început	X / Y	Punct sfârşit	X / Y	Lungime segment (** (m)
2	618.183,739 726.122,028	3	618.192,28 726.142,815	22.473
3	618.192,28 726.142,815	4	618.202,764 726.168,331	27.586
4	618.202,764 726.168,331	5	618.229,71 726.233,912	70.901
5	618.229,71 726.233,912	6	618.239,993 726.258,938	27.056
6	618.239,993 726.258,938	7	618.303,46 726.413,404	166.996
7	618.303,46 726.413,404	8	618.308,742 726.426,259	13.898
8	618.308,742 726.426,259	9	618.281,646 726.436,747	29.055
9	618.281,646 726.436,747	10	618.278,495 726.429,077	8.292
10	618.278,495 726.429,077	11	618.223,852 726.296,088	143.777
11	618.223,852 726.296,088	12	618.213,512 726.270,922	27.207
12	618.213,512 726.270,922	13	618.176,888 726.181,789	96.364
13	618.176,888 726.181,789	14	618.167,304 726.158,463	25.218
14	618.167,304 726.158,463	1	618.157,049 726.133,505	26.983

** Lungimile segmentelor sunt determinate în planul de proiecţie Stereo 70 şi sunt rotunjite la 1 milimetru.
*** Distanţa dintre puncte este formată din segmente cumulate ce sunt mai mici decât valoarea 1 milimetru.

Document care conține date cu caracter personal, protejat de prevederile Regulamentului (UE) nr. 679/2016 și Legii 190/2018

DATE DESPRE IMOBILUL NR. 5022

Oficiul de Cadastru şi Publicitate Imobiliară BOTOSANI
Biroul de Cadastru şi Publicitate Imobiliară Dorohoi

A. Partea I. Descrierea imobilului

TEREN Extravilan

Adresa: Jud. Botosani

Nr. Crt	Nr cadastral Nr. topografic	Suprafaţa* (mp)	Observaţii / Referinţe
A1		542	Sector cadastral:11 Teren neimprejmuit; Conform titlului de proprietate, imobilul este situat in pc 94/23 , 97/39

B. Partea II. Proprietari şi acte

Inscrieri privitoare la dreptul de proprietate şi alte drepturi reale		Referinţe
/		
Act Administrativ nr. 96712, din 28/06/2001 emis de Comisia Judeteana Botosani;		
B1	Intabulare, drept de PROPRIETATE, dobandit prin Reconstituire, cota actuala 1/1	A1
	1) **SOFIAN IOAN**, Lipsa CNP. 2) **SOFIAN MIHAI**, Lipsa CNP, bun comun.	

C. Partea III. SARCINI .

Inscrieri privind dezmembramintele dreptului de proprietate, drepturi reale de garanţie şi sarcini	Referinţe
NU SUNT	

Document care conține date cu caracter personal, protejat de prevederile Regulamentului (UE) nr. 679/2016 și Legii 190/2018

Anexa Nr. 1 La Partea I

Teren

Nr cadastral	Suprafaţa (mp)*	Observaţii / Referinţe
	542	Conform titlului de proprietate, imobilul este situat in pc 94/23 , 97/39

* Suprafaţa este determinată in planul de proiecţie Stereo 70.

DETALII LINIARE IMOBIL

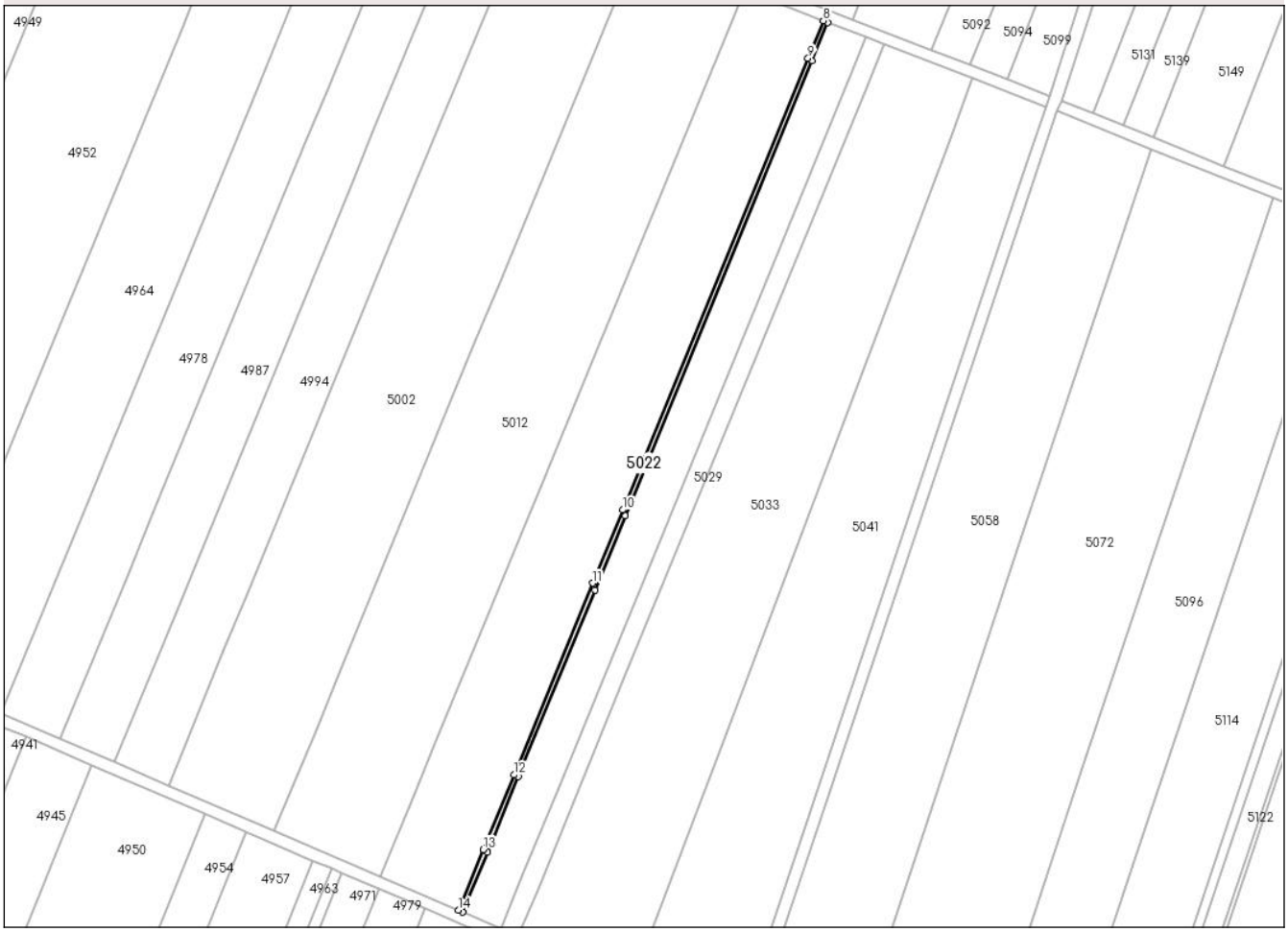

Date referitoare la teren

Crt	Categorie folosință	Intra vilan	Suprafaţa (mp)	Tarla	Parcelă	Nr. topo	Observaţii / Referinţe
1	arabil	NU	37	4	94/23	-	
2	pasune	NU	46	4	97/39	-	
3	arabil	NU	115	4	94/23	-	
4	pasune	NU	45	4	97/39	-	
5	arabil	NU	276	4	96	-	
6	pasune	NU	23	4	97/39	-	

Lungime Segmente

1) Valorile lungimilor segmentelor sunt obţinute din proiecţie în plan.

Punct început	X / Y	Punct sfârşit	X / Y	Lungime segment (** (m)
1	618.185,252 726.121,377	2	618.193,658 726.141,834	22.117

Document care conține date cu caracter personal, protejat de prevederile Regulamentului (UE) nr. 679/2016 și Legii 190/2018

Punct început	X / Y	Punct sfârşit	X / Y	Lungime segment (** (m)
2	618.193,658 726.141,834	3	618.204,284 726.167,696	27.96
3	618.204,284 726.167,696	4	618.230,541 726.231,598	69.086
4	618.230,541 726.231,598	5	618.240,99 726.257,029	27.494
5	618.240,99 726.257,029	6	618.304,893 726.412,556	168.144
6	618.304,893 726.412,556	7	618.310,279 726.425,664	14.171
7	618.310,279 726.425,664	8	618.308,742 726.426,259	1.648
8	618.308,742 726.426,259	9	618.303,46 726.413,404	13.898
9	618.303,46 726.413,404	10	618.239,993 726.258,938	166.996
10	618.239,993 726.258,938	11	618.229,71 726.233,912	27.056
11	618.229,71 726.233,912	12	618.202,764 726.168,331	70.901
12	618.202,764 726.168,331	13	618.192,28 726.142,815	27.586
13	618.192,28 726.142,815	14	618.183,739 726.122,028	22.473
14	618.183,739 726.122,028	1	618.185,252 726.121,377	1.647

** Lungimile segmentelor sunt determinate în planul de proiecţie Stereo 70 şi sunt rotunjite la 1 milimetru.
*** Distanţa dintre puncte este formată din segmente cumulate ce sunt mai mici decât valoarea 1 milimetru.

Document care conține date cu caracter personal, protejat de prevederile Regulamentului (UE) nr. 679/2016 și Legii 190/2018

DATE DESPRE IMOBILUL NR. 5024

Oficiul de Cadastru şi Publicitate Imobiliară BOTOSANI
Biroul de Cadastru şi Publicitate Imobiliară Dorohoi

A. Partea I. Descrierea imobilului

TEREN Extravilan

Adresa: Jud. Botosani

Nr. Crt	Nr cadastral Nr. topografic	Suprafaţa* (mp)	Observaţii / Referinţe
A1	50943	4.650	Sector cadastral:11 Teren neimprejmuit; Conform titlului de proprietate, imobilul este situat in pc 97/21 , 103/19.

B. Partea II. Proprietari şi acte

Inscrieri privitoare la dreptul de proprietate şi alte drepturi reale		Referinţe
29692 / 03/11/2017		
Act Notarial nr. 11016, din 21/12/2007 emis de BNPA RETA ANITEI - ANA MARIA VATAVU (contract de vânzare-cumpărare);		
B3	Intabulare, drept de PROPRIETATE, dobandit prin Conventie, cota actuala 1/1, cota initiala 1/1	A1
	1) **S.C. PERRINI LAND INVEST S.R.L.**, CIF:18735919, bun propriu	

C. Partea III. SARCINI .

Inscrieri privind dezmembramintele dreptului de proprietate, drepturi reale de garanţie şi sarcini	Referinţe
NU SUNT	

Anexa Nr. 1 La Partea I

Teren

Nr cadastral	Suprafaţa (mp)*	Observaţii / Referinţe
50943	4.650	Conform titlului de proprietate, imobilul este situat in pc 97/21 , 103/19.

* Suprafaţa este determinată in planul de proiecţie Stereo 70.

DETALII LINIARE IMOBIL

Date referitoare la teren

Crt	Categorie folosință	Intra vilan	Suprafaţa (mp)	Tarla	Parcelă	Nr. topo	Observaţii / Referinţe
1	arabil	NU	291	4	94	-	
2	pasune	NU	418	4	97/21	-	
3	arabil	NU	868	4	94	-	
4	pasune	NU	412	4	97/21	-	
5	arabil	NU	2.444	4	96	-	
6	pasune	NU	217	4	97/21	-	

Lungime Segmente

1) Valorile lungimilor segmentelor sunt obţinute din proiecţie în plan.

Punct început	X / Y	Punct sfârşit	X / Y	Lungime segment (** (m)
1	618.185,252 726.121,377	2	618.198,229 726.115,797	14.126

Document care conține date cu caracter personal, protejat de prevederile Regulamentului (UE) nr. 679/2016 și Legii 190/2018

Punct început	X / Y	Punct sfârşit	X / Y	Lungime segment (** (m)
2	618.198,229 726.115,797	3	618.205,474 726.133,429	19.062
3	618.205,474 726.133,429	4	618.217,317 726.162,253	31.162
4	618.217,317 726.162,253	5	618.237,949 726.212,465	54.286
5	618.237,949 726.212,465	6	618.249,535 726.240,664	30.486
6	618.249,535 726.240,664	7	618.317,178 726.405,291	177.982
7	618.317,178 726.405,291	8	618.323,453 726.420,565	16.513
8	618.323,453 726.420,565	9	618.310,279 726.425,664	14.126
9	618.310,279 726.425,664	10	618.304,893 726.412,556	14.171
10	618.304,893 726.412,556	11	618.240,99 726.257,029	168.144
11	618.240,99 726.257,029	12	618.230,541 726.231,598	27.494
12	618.230,541 726.231,598	13	618.204,284 726.167,696	69.086
13	618.204,284 726.167,696	14	618.193,658 726.141,834	27.96
14	618.193,658 726.141,834	1	618.185,252 726.121,377	22.117

** Lungimile segmentelor sunt determinate în planul de proiecţie Stereo 70 şi sunt rotunjite la 1 milimetru.
*** Distanţa dintre puncte este formată din segmente cumulate ce sunt mai mici decât valoarea 1 milimetru.

Document care conține date cu caracter personal, protejat de prevederile Regulamentului (UE) nr. 679/2016 și Legii 190/2018

DATE DESPRE IMOBILUL NR. 5025

Oficiul de Cadastru şi Publicitate Imobiliară BOTOSANI
Biroul de Cadastru şi Publicitate Imobiliară Dorohoi

A. Partea I. Descrierea imobilului

TEREN Extravilan

Adresa: Jud. Botosani

Nr. Crt	Nr cadastral Nr. topografic	Suprafaţa* (mp)	Observaţii / Referinţe
A1	50707	13.000	Sector cadastral:11 Teren neimprejmuit; Conform titlului de proprietate, imobilul este situat in pc 97/11 , 98/6, 99/11, 103/14.

B. Partea II. Proprietari şi acte

Inscrieri privitoare la dreptul de proprietate şi alte drepturi reale		Referinţe
7650 / 11/04/2016		
Act Notarial nr. 483, din 08/04/2016 emis de SPN TEODORESCU DORINA - PRICOP LUIZA;		
B2	Intabulare, drept de PROPRIETATE, dobandit prin Conventie, cota actuala 1/1, cota initiala 1/1	A1
	1) **DUMITRAŞ CONSTANTIN-CRISTIAN**, bun propriu.	

C. Partea III. SARCINI .

Inscrieri privind dezmembramintele dreptului de proprietate, drepturi reale de garanţie şi sarcini	Referinţe
NU SUNT	

Document care conține date cu caracter personal, protejat de prevederile Regulamentului (UE) nr. 679/2016 și Legii 190/2018

Anexa Nr. 1 La Partea I

Teren

Nr cadastral	Suprafaţa (mp)*	Observaţii / Referinţe
50707	13.000	Conform titlului de proprietate, imobilul este situat in pc 97/11 , 98/6, 99/11, 103/14.

* Suprafaţa este determinată in planul de proiecţie Stereo 70.

DETALII LINIARE IMOBIL

Date referitoare la teren

Crt	Categorie folosință	Intra vilan	Suprafaţa (mp)	Tarla	Parcelă	Nr. topo	Observaţii / Referinţe
1	arabil	NU	663	4	96	-	
2	pasune	NU	3.015	4	97/11	-	
3	arabil	NU	2.169	4	99/11	-	
4	arabil	NU	2.522	4	98/6	-	
5	arabil	NU	2.718	4	99/11	-	
6	pasune	NU	1.913	4	97/11	-	

Lungime Segmente

1) Valorile lungimilor segmentelor sunt obţinute din proiecţie în plan.

Punct început	X / Y	Punct sfârşit	X / Y	Lungime segment (** (m)
1	618.240,184 726.552,068	2	618.262,018 726.605,207	57.45

Punct început	X / Y	Punct sfârşit	X / Y	Lungime segment (** (m)
2	618.262,018 726.605,207	3	618.283,751 726.658,099	57.183
3	618.283,751 726.658,099	4	618.308,794 726.719,05	65.895
4	618.308,794 726.719,05	5	618.328,421 726.766,818	51.643
5	618.328,421 726.766,818	6	618.290,18 726.780,55	40.632
6	618.290,18 726.780,55	7	618.273,977 726.741,116	42.633
7	618.273,977 726.741,116	8	618.247,698 726.677,159	69.145
8	618.247,698 726.677,159	9	618.223,444 726.618,13	63.818
9	618.223,444 726.618,13	10	618.203,853 726.570,449	51.549
10	618.203,853 726.570,449	11	618.176,967 726.505,015	70.742
11	618.176,967 726.505,015	12	618.168,651 726.484,775	21.882
12	618.168,651 726.484,775	13	618.206,513 726.470,12	40.599
13	618.206,513 726.470,12	14	618.210,711 726.480,338	11.047
14	618.210,711 726.480,338	1	618.240,184 726.552,068	77.549

** Lungimile segmentelor sunt determinate în planul de proiecţie Stereo 70 şi sunt rotunjite la 1 milimetru.
*** Distanţa dintre puncte este formată din segmente cumulate ce sunt mai mici decât valoarea 1 milimetru.

Document care conține date cu caracter personal, protejat de prevederile Regulamentului (UE) nr. 679/2016 și Legii 190/2018

DATE DESPRE IMOBILUL NR. 5029

Oficiul de Cadastru şi Publicitate Imobiliară BOTOSANI
Biroul de Cadastru şi Publicitate Imobiliară Dorohoi

A. Partea I. Descrierea imobilului

TEREN Extravilan

Adresa: Jud. Botosani

Nr. Crt	Nr cadastral Nr. topografic	Suprafaţa* (mp)	Observaţii / Referinţe
A1	50961	2.200	Sector cadastral:11 Teren neimprejmuit; Conform titlului de proprietate, imobilul este situat in pc 103/20 , 97/20.

B. Partea II. Proprietari şi acte

Inscrieri privitoare la dreptul de proprietate şi alte drepturi reale		Referinţe
29665 / 03/11/2017		
Act Notarial nr. 9217, din 19/10/2007 emis de BNPA RETA ANITEI - ANA MARIA VATAVU (contract de vânzare-cumpărare);		
B2	Intabulare, drept de PROPRIETATE, dobandit prin Conventie, cota actuala 1/1, cota initiala 1/1	A1
	1) **S.C. PERRINI LAND INVEST S.R.L.**, CIF:18735919, bun propriu	

C. Partea III. SARCINI .

Inscrieri privind dezmembramintele dreptului de proprietate, drepturi reale de garanţie şi sarcini	Referinţe
NU SUNT	

Anexa Nr. 1 La Partea I

Teren

Nr cadastral	Suprafaţa (mp)*	Observaţii / Referinţe
50961	2.200	Conform titlului de proprietate, imobilul este situat in pc 103/20 , 97/20.

* Suprafaţa este determinată in planul de proiecţie Stereo 70.

DETALII LINIARE IMOBIL

Date referitoare la teren

Crt	Categorie folosință	Intra vilan	Suprafaţa (mp)	Tarla	Parcelă	Nr. topo	Observaţii / Referinţe
1	arabil	NU	122	4	94	-	
2	pasune	NU	214	4	97/20	-	
3	arabil	NU	340	4	94	-	
4	pasune	NU	207	4	97/20	-	
5	arabil	NU	1.203	4	96	-	
6	pasune	NU	114	4	97/20	-	

Lungime Segmente

1) Valorile lungimilor segmentelor sunt obţinute din proiecţie în plan.

Punct început	X / Y	Punct sfârşit	X / Y	Lungime segment (** (m)
1	618.198,229 726.115,797	2	618.204,362 726.113,16	6.676

Punct început	X / Y	Punct sfârşit	X / Y	Lungime segment (** (m)
2	618.204,362 726.113,16	3	618.211,058 726.129,457	17.619
3	618.211,058 726.129,457	4	618.223,571 726.159,912	32.925
4	618.223,571 726.159,912	5	618.241,628 726.203,859	47.512
5	618.241,628 726.203,859	6	618.253,573 726.232,93	31.429
6	618.253,573 726.232,93	7	618.322,983 726.401,858	182.632
7	618.322,983 726.401,858	8	618.329,679 726.418,155	17.619
8	618.329,679 726.418,155	9	618.323,453 726.420,565	6.676
9	618.323,453 726.420,565	10	618.317,178 726.405,291	16.513
10	618.317,178 726.405,291	11	618.249,535 726.240,664	177.982
11	618.249,535 726.240,664	12	618.237,949 726.212,465	30.486
12	618.237,949 726.212,465	13	618.217,317 726.162,253	54.286
13	618.217,317 726.162,253	14	618.205,474 726.133,429	31.162
14	618.205,474 726.133,429	1	618.198,229 726.115,797	19.062

** Lungimile segmentelor sunt determinate în planul de proiecţie Stereo 70 şi sunt rotunjite la 1 milimetru.
*** Distanţa dintre puncte este formată din segmente cumulate ce sunt mai mici decât valoarea 1 milimetru.

Document care conține date cu caracter personal, protejat de prevederile Regulamentului (UE) nr. 679/2016 și Legii 190/2018

DATE DESPRE IMOBILUL NR. 5033

Oficiul de Cadastru şi Publicitate Imobiliară BOTOSANI
Biroul de Cadastru şi Publicitate Imobiliară Dorohoi

A. Partea I. Descrierea imobilului

TEREN Extravilan

Adresa: Jud. Botosani

Nr. Crt	Nr cadastral Nr. topografic	Suprafaţa* (mp)	Observaţii / Referinţe
A1		12.300	Sector cadastral:11 Teren neimprejmuit; Conform titlului de proprietate, imobilul este situat in pc 225/361

B. Partea II. Proprietari şi acte

Inscrieri privitoare la dreptul de proprietate şi alte drepturi reale		Referinţe
/		
Act Administrativ nr. 159219, din 28/03/2005 emis de Comisia Judeteana Botosani;		
B1	Intabulare, drept de PROPRIETATE, dobandit prin Reconstituire, cota actuala 1/1	A1
	1) **CUCIREANU MARIA**, Lipsa CNP. 2) **MUNTEANU ECATERINA**, Lipsa CNP. 3) **PALAGA MIHAI**, Lipsa CNP, bun comun.	

C. Partea III. SARCINI .

Inscrieri privind dezmembramintele dreptului de proprietate, drepturi reale de garanţie şi sarcini	Referinţe
NU SUNT	

Document care conține date cu caracter personal, protejat de prevederile Regulamentului (UE) nr. 679/2016 și Legii 190/2018

Anexa Nr. 1 La Partea I

Teren

Nr cadastral	Suprafaţa (mp)*	Observaţii / Referinţe
	12.300	Conform titlului de proprietate, imobilul este situat in pc 225/361

* Suprafaţa este determinată in planul de proiecţie Stereo 70.

DETALII LINIARE IMOBIL

Date referitoare la teren

Crt	Categorie folosință	Intra vilan	Suprafaţa (mp)	Tarla	Parcelă	Nr. topo	Observaţii / Referinţe
1	arabil	NU	544	4	94	-	
2	pasune	NU	3.080	4	97	-	
3	arabil	NU	871	4	94	-	
4	arabil	NU	7.151	4	96	-	
5	pasune	NU	654	4	97	-	

Lungime Segmente

1) Valorile lungimilor segmentelor sunt obţinute din proiecţie în plan.

Punct început	X / Y	Punct sfârşit	X / Y	Lungime segment (** (m)
1	618.275,22 726.181,935	2	618.352,091 726.385,808	217.884
2	618.352,091 726.385,808	3	618.359,88 726.406,464	22.076

Document care conține date cu caracter personal, protejat de prevederile Regulamentului (UE) nr. 679/2016 și Legii 190/2018

Punct început	X / Y	Punct sfârşit	X / Y	Lungime segment (** (m)
3	618.359,88 726.406,464	4	618.329,679 726.418,155	32.385
4	618.329,679 726.418,155	5	618.322,983 726.401,858	17.619
5	618.322,983 726.401,858	6	618.253,573 726.232,93	182.632
6	618.253,573 726.232,93	7	618.241,628 726.203,859	31.429
7	618.241,628 726.203,859	8	618.223,571 726.159,912	47.512
8	618.223,571 726.159,912	9	618.211,058 726.129,457	32.925
9	618.211,058 726.129,457	10	618.204,362 726.113,16	17.619
10	618.204,362 726.113,16	11	618.243,02 726.096,536	42.081
11	618.243,02 726.096,536	12	618.245,921 726.104,232	8.225
12	618.245,921 726.104,232	1	618.275,22 726.181,935	83.043

** Lungimile segmentelor sunt determinate în planul de proiecţie Stereo 70 şi sunt rotunjite la 1 milimetru.
*** Distanţa dintre puncte este formată din segmente cumulate ce sunt mai mici decât valoarea 1 milimetru.

DATE DESPRE IMOBILUL NR. 5036

Oficiul de Cadastru şi Publicitate Imobiliară BOTOSANI
Biroul de Cadastru şi Publicitate Imobiliară Dorohoi

A. Partea I. Descrierea imobilului

TEREN Extravilan

Adresa: Jud. Botosani

Nr. Crt	Nr cadastral Nr. topografic	Suprafaţa* (mp)	Observaţii / Referinţe
A1		6.988	Sector cadastral:11 Teren neimprejmuit; Conform titlului de proprietate, imobilul este situat in pc 97/14 , 98/4 , 99/14

B. Partea II. Proprietari şi acte

Inscrieri privitoare la dreptul de proprietate şi alte drepturi reale		Referinţe
/		
Act Administrativ nr. 104140, din 13/12/2002 emis de Comisia Judeteana Botosani;		
B1	Intabulare, drept de PROPRIETATE, dobandit prin Reconstituire, cota actuala 1/1	A1
	1) **FOCA MARIA**, Lipsa CNP, bun propriu.	

C. Partea III. SARCINI .

Inscrieri privind dezmembramintele dreptului de proprietate, drepturi reale de garanţie şi sarcini	Referinţe
NU SUNT	

Document care conține date cu caracter personal, protejat de prevederile Regulamentului (UE) nr. 679/2016 și Legii 190/2018

Anexa Nr. 1 La Partea I

Teren

Nr cadastral	Suprafaţa (mp)*	Observaţii / Referinţe
	6.988	Conform titlului de proprietate, imobilul este situat in pc 97/14 , 98/4 , 99/14

* Suprafaţa este determinată in planul de proiecţie Stereo 70.

DETALII LINIARE IMOBIL

Date referitoare la teren

Crt	Categorie folosință	Intra vilan	Suprafaţa (mp)	Tarla	Parcelă	Nr. topo	Observaţii / Referinţe
1	arabil	NU	185	4	96	-	
2	pasune	NU	1.599	4	97/14	-	
3	arabil	NU	1.455	4	99/14	-	
4	arabil	NU	1.140	4	98/4	-	
5	arabil	NU	1.432	4	99/14	-	
6	pasune	NU	1.177	4	97/14	-	

Lungime Segmente

1) Valorile lungimilor segmentelor sunt obţinute din proiecţie în plan.

Punct început	X / Y	Punct sfârşit	X / Y	Lungime segment (** (m)
1	618.302,494 726.646,442	2	618.315,671 726.678,512	34.672

Punct început	X / Y	Punct sfârşit	X / Y	Lungime segment (** (m)
2	618.315,671 726.678,512	3	618.327,465 726.707,217	31.033
3	618.327,465 726.707,217	4	618.348,929 726.759,455	56.476
4	618.348,929 726.759,455	5	618.328,421 726.766,818	21.79
5	618.328,421 726.766,818	6	618.308,794 726.719,05	51.643
6	618.308,794 726.719,05	7	618.283,751 726.658,099	65.895
7	618.283,751 726.658,099	8	618.262,018 726.605,207	57.183
8	618.262,018 726.605,207	9	618.240,184 726.552,068	57.45
9	618.240,184 726.552,068	10	618.210,711 726.480,338	77.549
10	618.210,711 726.480,338	11	618.206,513 726.470,12	11.047
11	618.206,513 726.470,12	12	618.226,817 726.462,261	21.772
12	618.226,817 726.462,261	13	618.229,064 726.467,73	5.913
13	618.229,064 726.467,73	14	618.256,19 726.533,749	71.375
14	618.256,19 726.533,749	15	618.284,403 726.602,412	74.233
15	618.284,403 726.602,412	1	618.302,494 726.646,442	47.602

** Lungimile segmentelor sunt determinate în planul de proiecţie Stereo 70 şi sunt rotunjite la 1 milimetru.
*** Distanţa dintre puncte este formată din segmente cumulate ce sunt mai mici decât valoarea 1 milimetru.

Document care conține date cu caracter personal, protejat de prevederile Regulamentului (UE) nr. 679/2016 și Legii 190/2018

DATE DESPRE IMOBILUL NR. 5039

Oficiul de Cadastru şi Publicitate Imobiliară BOTOSANI
Biroul de Cadastru şi Publicitate Imobiliară Dorohoi

A. Partea I. Descrierea imobilului

TEREN Extravilan

Adresa: Jud. Botosani

Nr. Crt	Nr cadastral Nr. topografic	Suprafaţa* (mp)	Observaţii / Referinţe
A1	52823	4.100	Sector cadastral:11 Teren neimprejmuit; Conform titlului de proprietate, imobilul este situat in pc 97/27 , 99/20.

B. Partea II. Proprietari şi acte

Inscrieri privitoare la dreptul de proprietate şi alte drepturi reale		Referinţe
40536 / 21/12/2021		
Act Notarial nr. 1703, din 25/08/2009 emis de BNP GABRIEL TIBERIU PUSCASU;		
B4	Intabulare, drept de PROPRIETATE, dobandit prin Conventie, cota actuala 1/1, cota initiala 1/1	A1
	1) **SC SOIMII (FERME) SRL**, CIF:21889748, bun propriu	

C. Partea III. SARCINI .

Inscrieri privind dezmembramintele dreptului de proprietate, drepturi reale de garanţie şi sarcini	Referinţe
NU SUNT	

Document care conține date cu caracter personal, protejat de prevederile Regulamentului (UE) nr. 679/2016 și Legii 190/2018

Anexa Nr. 1 La Partea I

Teren

Nr cadastral	Suprafaţa (mp)*	Observaţii / Referinţe
52823	4.100	Conform titlului de proprietate, imobilul este situat in pc 97/27 , 99/20.

* Suprafaţa este determinată in planul de proiecţie Stereo 70.

DETALII LINIARE IMOBIL

Date referitoare la teren

Crt	Categorie folosință	Intra vilan	Suprafaţa (mp)	Tarla	Parcelă	Nr. topo	Observaţii / Referinţe
1	pasune	NU	978	4	97/27	-	
2	arabil	NU	953	4	99/20	-	
3	arabil	NU	126	4	98	-	
4	pasune	NU	2.043	4	97/27	-	

Lungime Segmente

1) Valorile lungimilor segmentelor sunt obţinute din proiecţie în plan.

Punct început	X / Y	Punct sfârşit	X / Y	Lungime segment (** (m)
1	618.302,494 726.646,442	2	618.284,403 726.602,412	47.602
2	618.284,403 726.602,412	3	618.256,19 726.533,749	74.233
3	618.256,19 726.533,749	4	618.229,064 726.467,73	71.375

Document care conține date cu caracter personal, protejat de prevederile Regulamentului (UE) nr. 679/2016 și Legii 190/2018

Punct început	X / Y	Punct sfârşit	X / Y	Lungime segment (** (m)
4	618.229,064 726.467,73	5	618.226,817 726.462,261	5.913
5	618.226,817 726.462,261	6	618.238,717 726.457,655	12.76
6	618.238,717 726.457,655	7	618.267,633 726.528,031	76.085
7	618.267,633 726.528,031	8	618.295,236 726.595,21	72.629
8	618.295,236 726.595,21	9	618.360,821 726.754,828	172.567
9	618.360,821 726.754,828	10	618.354,501 726.757,454	6.844
10	618.354,501 726.757,454	11	618.348,929 726.759,455	5.92
11	618.348,929 726.759,455	12	618.327,465 726.707,217	56.476
12	618.327,465 726.707,217	13	618.315,671 726.678,512	31.033
13	618.315,671 726.678,512	1	618.302,494 726.646,442	34.672

** Lungimile segmentelor sunt determinate în planul de proiecţie Stereo 70 şi sunt rotunjite la 1 milimetru.
*** Distanţa dintre puncte este formată din segmente cumulate ce sunt mai mici decât valoarea 1 milimetru.

Document care conține date cu caracter personal, protejat de prevederile Regulamentului (UE) nr. 679/2016 și Legii 190/2018

DATE DESPRE IMOBILUL NR. 5041

Oficiul de Cadastru şi Publicitate Imobiliară BOTOSANI
Biroul de Cadastru şi Publicitate Imobiliară Dorohoi

A. Partea I. Descrierea imobilului

TEREN Extravilan

Adresa: Jud. Botosani

Nr. Crt	Nr cadastral Nr. topografic	Suprafaţa* (mp)	Observaţii / Referinţe
A1		10.982	Sector cadastral:11 Teren neimprejmuit; Conform titlului de proprietate, imobilul este situat in pc 133/70 , 135/2 , 136/10

B. Partea II. Proprietari şi acte

Inscrieri privitoare la dreptul de proprietate şi alte drepturi reale		Referinţe
/		
Act Administrativ nr. 104094, din 26/04/2002 emis de Comisia Judeteana Botosani;		
B1	Intabulare, drept de PROPRIETATE, dobandit prin Reconstituire, cota actuala 1/1	A1
	1) **MUNTEANU ECATERINA**, Lipsa CNP. 2) **MURARAŞU STRATICA**, Lipsa CNP, bun comun.	

C. Partea III. SARCINI .

Inscrieri privind dezmembramintele dreptului de proprietate, drepturi reale de garanţie şi sarcini	Referinţe
NU SUNT	

Document care conține date cu caracter personal, protejat de prevederile Regulamentului (UE) nr. 679/2016 și Legii 190/2018

Anexa Nr. 1 La Partea I

Teren

Nr cadastral	Suprafaţa (mp)*	Observaţii / Referinţe
	10.982	Conform titlului de proprietate, imobilul este situat in pc 133/70 , 135/2 , 136/10

* Suprafaţa este determinată in planul de proiecţie Stereo 70.

DETALII LINIARE IMOBIL

Date referitoare la teren

Crt	Categorie folosință	Intra vilan	Suprafaţa (mp)	Tarla	Parcelă	Nr. topo	Observaţii / Referinţe
1	arabil	NU	152	4	94	-	
2	pasune	NU	2.971	4	97	-	
3	arabil	NU	7.211	4	96	-	
4	pasune	NU	648	4	97	-	

Lungime Segmente
1) Valorile lungimilor segmentelor sunt obţinute din proiecţie în plan.

Punct început	X / Y	Punct sfârşit	X / Y	Lungime segment (** (m)
1	618.278,236 726.081,393	2	618.280,715 726.085,377	4.692
2	618.280,715 726.085,377	3	618.303,49 726.153,452	71.784
3	618.303,49 726.153,452	4	618.376,815 726.372,622	231.11

Document care conține date cu caracter personal, protejat de prevederile Regulamentului (UE) nr. 679/2016 și Legii 190/2018

Punct început	X / Y	Punct sfârşit	X / Y	Lungime segment (** (m)
4	618.376,815 726.372,622	5	618.384,897 726.396,781	25.475
5	618.384,897 726.396,781	6	618.359,88 726.406,464	26.826
6	618.359,88 726.406,464	7	618.352,091 726.385,808	22.076
7	618.352,091 726.385,808	8	618.275,22 726.181,935	217.884
8	618.275,22 726.181,935	9	618.245,921 726.104,232	83.043
9	618.245,921 726.104,232	10	618.243,02 726.096,536	8.225
10	618.243,02 726.096,536	1	618.278,236 726.081,393	38.334

** Lungimile segmentelor sunt determinate în planul de proiecţie Stereo 70 şi sunt rotunjite la 1 milimetru.
*** Distanţa dintre puncte este formată din segmente cumulate ce sunt mai mici decât valoarea 1 milimetru.

Document care conține date cu caracter personal, protejat de prevederile Regulamentului (UE) nr. 679/2016 și Legii 190/2018

DATE DESPRE IMOBILUL NR. 5045

Oficiul de Cadastru şi Publicitate Imobiliară BOTOSANI
Biroul de Cadastru şi Publicitate Imobiliară Dorohoi

A. Partea I. Descrierea imobilului

TEREN Extravilan

Adresa: Jud. Botosani

Nr. Crt	Nr cadastral Nr. topografic	Suprafaţa* (mp)	Observaţii / Referinţe
A1	53550	9.100	Sector cadastral:11 Teren neimprejmuit;

B. Partea II. Proprietari şi acte

Inscrieri privitoare la dreptul de proprietate şi alte drepturi reale		Referinţe
23104 / 22/06/2023		
Act Notarial nr. 547, din 02/03/2009 emis de BNP 'Gabriel Tiberiu Puşcaşu' Botoşani;		
B4	Intabulare, drept de PROPRIETATE, dobandit prin Conventie, cota actuala 1/1, cota initiala 1/1	A1
	1) **SC SOIMII (FERME) SRL**, CIF:21889748, bun propriu	

C. Partea III. SARCINI .

Inscrieri privind dezmembramintele dreptului de proprietate, drepturi reale de garanţie şi sarcini	Referinţe
NU SUNT	

Anexa Nr. 1 La Partea I

Teren

Nr cadastral	Suprafaţa (mp)*	Observaţii / Referinţe
53550	9.100	

* Suprafaţa este determinată in planul de proiecţie Stereo 70.

DETALII LINIARE IMOBIL

Date referitoare la teren

Crt	Categorie folosință	Intra vilan	Suprafaţa (mp)	Tarla	Parcelă	Nr. topo	Observaţii / Referinţe
1	pasune	NU	2.120	4	97/16	-	
2	arabil	NU	1.885	4	99/16	-	
3	pasune	NU	2.573	4	97/16	-	
4	arabil	NU	2.522	4	103/10	-	

Lungime Segmente
1) Valorile lungimilor segmentelor sunt obţinute din proiecţie în plan.

Punct început	X / Y	Punct sfârşit	X / Y	Lungime segment (** (m)
1	618.365,076 726.753,061	2	618.364,632 726.753,245	0.481
2	618.364,632 726.753,245	3	618.360,821 726.754,828	4.127
3	618.360,821 726.754,828	4	618.295,236 726.595,21	172.567

Document care conține date cu caracter personal, protejat de prevederile Regulamentului (UE) nr. 679/2016 și Legii 190/2018

Punct început	X / Y	Punct sfârşit	X / Y	Lungime segment (** (m)
4	618.295,236 726.595,21	5	618.267,633 726.528,031	72.629
5	618.267,633 726.528,031	6	618.238,717 726.457,655	76.085
6	618.238,717 726.457,655	7	618.243,015 726.455,992	4.609
7	618.243,015 726.455,992	8	618.265,166 726.447,418	23.752
8	618.265,166 726.447,418	9	618.293,126 726.515,466	73.568
9	618.293,126 726.515,466	10	618.316,198 726.571,619	60.708
10	618.316,198 726.571,619	11	618.329,654 726.604,369	35.407
11	618.329,654 726.604,369	12	618.387,006 726.743,949	150.903
12	618.387,006 726.743,949	13	618.379,64 726.747,01	7.977
13	618.379,64 726.747,01	14	618.374,237 726.749,254	5.85
14	618.374,237 726.749,254	1	618.365,076 726.753,061	9.921

** Lungimile segmentelor sunt determinate în planul de proiecţie Stereo 70 şi sunt rotunjite la 1 milimetru.
*** Distanţa dintre puncte este formată din segmente cumulate ce sunt mai mici decât valoarea 1 milimetru.

Document care conține date cu caracter personal, protejat de prevederile Regulamentului (UE) nr. 679/2016 și Legii 190/2018

DATE DESPRE IMOBILUL NR. 5051

Oficiul de Cadastru şi Publicitate Imobiliară BOTOSANI
Biroul de Cadastru şi Publicitate Imobiliară Dorohoi

A. Partea I. Descrierea imobilului

TEREN Extravilan

Adresa: Jud. Botosani

Nr. Crt	Nr cadastral Nr. topografic	Suprafaţa* (mp)	Observaţii / Referinţe
A1	51374	2.700	Sector cadastral:11 Teren neimprejmuit; Conform titlului de proprietate, imobilul este situat in pc 97/15 , 99/15.

B. Partea II. Proprietari şi acte

Inscrieri privitoare la dreptul de proprietate şi alte drepturi reale		Referinţe
11248 / 09/04/2021		
Act Notarial nr. 2853, din 25/09/2008 emis de BNP GABRIEL TIBERIU PUSCASU;		
B4	Intabulare, drept de PROPRIETATE, dobandit prin Conventie, cota actuala 1/1, cota initiala 1/1	A1
	1) **SC SOIMII (FERME) SRL**, CIF:21889748, bun propriu	

C. Partea III. SARCINI .

Inscrieri privind dezmembramintele dreptului de proprietate, drepturi reale de garanţie şi sarcini	Referinţe
NU SUNT	

Document care conține date cu caracter personal, protejat de prevederile Regulamentului (UE) nr. 679/2016 și Legii 190/2018

Anexa Nr. 1 La Partea I

Teren

Nr cadastral	Suprafaţa (mp)*	Observaţii / Referinţe
51374	2.700	Conform titlului de proprietate, imobilul este situat in pc 97/15 , 99/15.

* Suprafaţa este determinată in planul de proiecţie Stereo 70.

DETALII LINIARE IMOBIL

Date referitoare la teren

Crt	Categorie folosință	Intra vilan	Suprafaţa (mp)	Tarla	Parcelă	Nr. topo	Observaţii / Referinţe
1	pasune	NU	619	4	97/15	-	
2	arabil	NU	496	4	99/15	-	
3	pasune	NU	272	4	97/15	-	
4	arabil	NU	1.313	4	103	-	

Lungime Segmente
1) Valorile lungimilor segmentelor sunt obţinute din proiecţie în plan.

Punct început	X / Y	Punct sfârşit	X / Y	Lungime segment (** (m)
1	618.273,024 726.444,376	2	618.300,867 726.512,139	73.26
2	618.300,867 726.512,139	3	618.322,577 726.564,976	57.123
3	618.322,577 726.564,976	4	618.333,699 726.592,044	29.264

Document care conține date cu caracter personal, protejat de prevederile Regulamentului (UE) nr. 679/2016 și Legii 190/2018

Punct început	X / Y	Punct sfârşit	X / Y	Lungime segment (** (m)
4	618.333,699 726.592,044	5	618.394,786 726.740,717	160.734
5	618.394,786 726.740,717	6	618.390,83 726.742,361	4.284
6	618.390,83 726.742,361	7	618.387,006 726.743,949	4.141
7	618.387,006 726.743,949	8	618.329,654 726.604,369	150.903
8	618.329,654 726.604,369	9	618.316,198 726.571,619	35.407
9	618.316,198 726.571,619	10	618.293,126 726.515,466	60.708
10	618.293,126 726.515,466	11	618.265,166 726.447,418	73.568
11	618.265,166 726.447,418	1	618.273,024 726.444,376	8.426

** Lungimile segmentelor sunt determinate în planul de proiecţie Stereo 70 şi sunt rotunjite la 1 milimetru.
*** Distanţa dintre puncte este formată din segmente cumulate ce sunt mai mici decât valoarea 1 milimetru.

Document care conține date cu caracter personal, protejat de prevederile Regulamentului (UE) nr. 679/2016 și Legii 190/2018

DATE DESPRE IMOBILUL NR. 5055

Oficiul de Cadastru şi Publicitate Imobiliară BOTOSANI
Biroul de Cadastru şi Publicitate Imobiliară Dorohoi

A. Partea I. Descrierea imobilului

TEREN Extravilan

Adresa: Jud. Botosani

Nr. Crt	Nr cadastral Nr. topografic	Suprafaţa* (mp)	Observaţii / Referinţe
A1		2.880	Sector cadastral:11 Teren neimprejmuit; Conform titlului de proprietate, imobilul este situat in pc 97/15 , 99/15. Diferenta de suprafata se afla la ID 5051 (CF 51374)

B. Partea II. Proprietari şi acte

Inscrieri privitoare la dreptul de proprietate şi alte drepturi reale		Referinţe
/		
Act Administrativ nr. 96703, din 03/04/2001 emis de Comisia Judeteana Botosani;		
B1	Intabulare, drept de PROPRIETATE, dobandit prin Reconstituire, cota actuala 1/1	A1
	1) **BADURLA GHEORGHE**, Lipsa CNP, bun propriu.	

C. Partea III. SARCINI .

Inscrieri privind dezmembramintele dreptului de proprietate, drepturi reale de garanţie şi sarcini	Referinţe
NU SUNT	

Document care conține date cu caracter personal, protejat de prevederile Regulamentului (UE) nr. 679/2016 și Legii 190/2018

Anexa Nr. 1 La Partea I

Teren

Nr cadastral	Suprafaţa (mp)*	Observaţii / Referinţe
	2.880	Conform titlului de proprietate, imobilul este situat in pc 97/15 , 99/15. Diferenta de suprafata se afla la ID 5051 (CF 51374)

* Suprafaţa este determinată in planul de proiecţie Stereo 70.

DETALII LINIARE IMOBIL

Date referitoare la teren

Crt	Categorie folosință	Intra vilan	Suprafaţa (mp)	Tarla	Parcelă	Nr. topo	Observaţii / Referinţe
1	pasune	NU	662	4	97/15	-	
2	arabil	NU	491	4	99/15	-	
3	pasune	NU	236	4	97/15	-	
4	arabil	NU	1.491	4	103	-	

Lungime Segmente
1) Valorile lungimilor segmentelor sunt obţinute din proiecţie în plan.

Punct început	X / Y	Punct sfârşit	X / Y	Lungime segment (** (m)
1	618.281,412 726.441,129	2	618.309,909 726.510,485	74.982
2	618.309,909 726.510,485	3	618.328,956 726.556,84	50.116
3	618.328,956 726.556,84	4	618.338,353 726.579,711	24.726

Document care conține date cu caracter personal, protejat de prevederile Regulamentului (UE) nr. 679/2016 și Legii 190/2018

Punct început	X / Y	Punct sfârşit	X / Y	Lungime segment (** (m)
4	618.338,353 726.579,711	5	618.403,09 726.737,267	170.337
5	618.403,09 726.737,267	6	618.394,786 726.740,717	8.992
6	618.394,786 726.740,717	7	618.333,699 726.592,044	160.734
7	618.333,699 726.592,044	8	618.322,577 726.564,976	29.264
8	618.322,577 726.564,976	9	618.300,867 726.512,139	57.123
9	618.300,867 726.512,139	10	618.273,024 726.444,376	73.26
10	618.273,024 726.444,376	1	618.281,412 726.441,129	8.995

** Lungimile segmentelor sunt determinate în planul de proiecţie Stereo 70 şi sunt rotunjite la 1 milimetru.
*** Distanţa dintre puncte este formată din segmente cumulate ce sunt mai mici decât valoarea 1 milimetru.

Document care conține date cu caracter personal, protejat de prevederile Regulamentului (UE) nr. 679/2016 și Legii 190/2018

DATE DESPRE IMOBILUL NR. 5059

Oficiul de Cadastru şi Publicitate Imobiliară BOTOSANI
Biroul de Cadastru şi Publicitate Imobiliară Dorohoi

A. Partea I. Descrierea imobilului

TEREN Extravilan

Adresa: Jud. Botosani

Nr. Crt	Nr cadastral Nr. topografic	Suprafaţa* (mp)	Observaţii / Referinţe
A1		5.270	Sector cadastral:11 Teren neimprejmuit;

B. Partea II. Proprietari şi acte

Inscrieri privitoare la dreptul de proprietate şi alte drepturi reale		Referinţe
/		
Act Administrativ nr. 104575, din 11/11/2003 emis de Comisia Judeteana Botosani;		
B1	Intabulare, drept de PROPRIETATE, dobandit prin Reconstituire, cota actuala 1/1	A1
	1) **NISTOR MARIA**, Lipsa CNP, bun propriu.	

C. Partea III. SARCINI .

Inscrieri privind dezmembramintele dreptului de proprietate, drepturi reale de garanţie şi sarcini	Referinţe
NU SUNT	

Document care conține date cu caracter personal, protejat de prevederile Regulamentului (UE) nr. 679/2016 și Legii 190/2018

Anexa Nr. 1 La Partea I

Teren

Nr cadastral	Suprafaţa (mp)*	Observaţii / Referinţe
	5.270	

* Suprafaţa este determinată in planul de proiecţie Stereo 70.

DETALII LINIARE IMOBIL

Date referitoare la teren

Crt	Categorie folosință	Intra vilan	Suprafaţa (mp)	Tarla	Parcelă	Nr. topo	Observaţii / Referinţe
1	pasune	NU	1.829	4	97/17	-	
2	arabil	NU	504	4	99/17	-	
3	arabil	NU	2.937	4	103/15	-	

Lungime Segmente
1) Valorile lungimilor segmentelor sunt obţinute din proiecţie în plan.

Punct început	X / Y	Punct sfârşit	X / Y	Lungime segment (** (m)
1	618.296,776 726.435,183	2	618.347,516 726.558,673	133.508
2	618.347,516 726.558,673	3	618.418,301 726.730,947	186.249
3	618.418,301 726.730,947	4	618.411,197 726.733,899	7.693
4	618.411,197 726.733,899	5	618.403,09 726.737,267	8.779

Document care conține date cu caracter personal, protejat de prevederile Regulamentului (UE) nr. 679/2016 și Legii 190/2018

Punct început	X / Y	Punct sfârşit	X / Y	Lungime segment (** (m)
5	618.403,09 726.737,267	6	618.338,353 726.579,711	170.337
6	618.338,353 726.579,711	7	618.328,956 726.556,84	24.726
7	618.328,956 726.556,84	8	618.309,909 726.510,485	50.116
8	618.309,909 726.510,485	9	618.281,412 726.441,129	74.982
9	618.281,412 726.441,129	1	618.296,776 726.435,183	16.474

** Lungimile segmentelor sunt determinate în planul de proiecţie Stereo 70 şi sunt rotunjite la 1 milimetru.
*** Distanţa dintre puncte este formată din segmente cumulate ce sunt mai mici decât valoarea 1 milimetru.

Document care conține date cu caracter personal, protejat de prevederile Regulamentului (UE) nr. 679/2016 și Legii 190/2018

DATE DESPRE IMOBILUL NR. 5064

Oficiul de Cadastru şi Publicitate Imobiliară BOTOSANI
Biroul de Cadastru şi Publicitate Imobiliară Dorohoi

A. Partea I. Descrierea imobilului

TEREN Extravilan

Adresa: Jud. Botosani

Nr. Crt	Nr cadastral Nr. topografic	Suprafaţa* (mp)	Observaţii / Referinţe
A1		7.200	Sector cadastral:11 Teren neimprejmuit; Conform titlului de proprietate, imobilul este situat in pc 97/13 , 98/3, 99/13, 103/13

B. Partea II. Proprietari şi acte

Inscrieri privitoare la dreptul de proprietate şi alte drepturi reale		Referinţe
/		
Act Administrativ nr. 104136, din 13/11/2002 emis de Comisia Judeteana Botosani;		
B1	Intabulare, drept de PROPRIETATE, dobandit prin Reconstituire, cota actuala 1/1	A1
	1) **LUNGU GHEORGHE**, Lipsa CNP, bun propriu.	

C. Partea III. SARCINI .

Inscrieri privind dezmembramintele dreptului de proprietate, drepturi reale de garanţie şi sarcini	Referinţe
NU SUNT	

Document care conține date cu caracter personal, protejat de prevederile Regulamentului (UE) nr. 679/2016 și Legii 190/2018

Anexa Nr. 1 La Partea I

Teren

Nr cadastral	Suprafaţa (mp)*	Observaţii / Referinţe
	7.200	Conform titlului de proprietate, imobilul este situat in pc 97/13 , 98/3, 99/13,103/13

* Suprafaţa este determinată in planul de proiecţie Stereo 70.

DETALII LINIARE IMOBIL

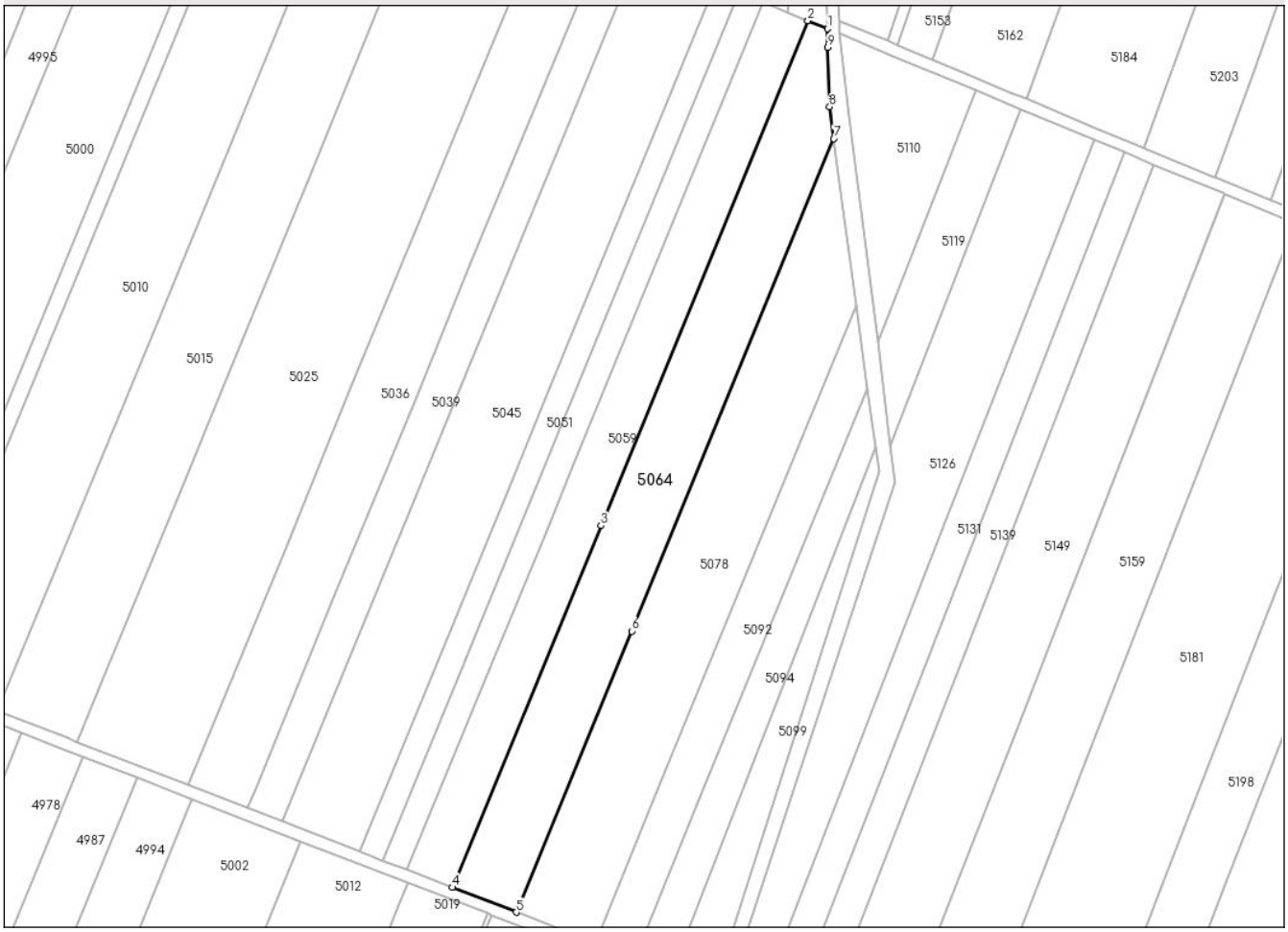

Date referitoare la teren

Crt	Categorie folosință	Intra vilan	Suprafaţa (mp)	Tarla	Parcelă	Nr. topo	Observaţii / Referinţe
1	pasune	NU	2.801	4	97/13	-	
2	arabil	NU	4.399	4	103/13	-	

Lungime Segmente
1) Valorile lungimilor segmentelor sunt obţinute din proiecţie în plan.

Punct început	X / Y	Punct sfârşit	X / Y	Lungime segment (** (m)
1	618.424,912 726.728,201	2	618.418,301 726.730,947	7.159
2	618.418,301 726.730,947	3	618.347,516 726.558,673	186.249
3	618.347,516 726.558,673	4	618.296,776 726.435,183	133.508
4	618.296,776 726.435,183	5	618.318,646 726.426,717	23.451

Document care conține date cu caracter personal, protejat de prevederile Regulamentului (UE) nr. 679/2016 și Legii 190/2018

Punct început	X / Y	Punct sfârşit	X / Y	Lungime segment (** (m)
5	618.318,646 726.426,717	6	618.358,056 726.522,633	103.697
6	618.358,056 726.522,633	7	618.427,126 726.690,733	181.737
7	618.427,126 726.690,733	8	618.425,652 726.701,58	10.947
8	618.425,652 726.701,58	9	618.425,088 726.721,887	20.315
9	618.425,088 726.721,887	1	618.424,912 726.728,201	6.316

** Lungimile segmentelor sunt determinate în planul de proiecţie Stereo 70 şi sunt rotunjite la 1 milimetru.
*** Distanţa dintre puncte este formată din segmente cumulate ce sunt mai mici decât valoarea 1 milimetru.

Document care conține date cu caracter personal, protejat de prevederile Regulamentului (UE) nr. 679/2016 și Legii 190/2018

DATE DESPRE IMOBILUL NR. 5066

Oficiul de Cadastru şi Publicitate Imobiliară BOTOSANI
Biroul de Cadastru şi Publicitate Imobiliară Dorohoi

A. Partea I. Descrierea imobilului

TEREN Extravilan

Adresa: Jud. Botosani

Nr. Crt	Nr cadastral Nr. topografic	Suprafaţa* (mp)	Observaţii / Referinţe
A1	52829	2.900	Sector cadastral:11 Teren neimprejmuit;

B. Partea II. Proprietari şi acte

Inscrieri privitoare la dreptul de proprietate şi alte drepturi reale		Referinţe
26078 / 14/07/2023		
Act Notarial nr. 1303, din 12/07/2023 emis de SPN Agachi Cornelia-Agachi Stelian;		
B4	Intabulare, drept de PROPRIETATE, dobandit prin Conventie, cota actuala 1/1, cota initiala 1/1	A1
	1) **HAUCĂ STELIAN**, căsătorit cu 2) **HAUCĂ ELENA**, bun comun	

C. Partea III. SARCINI

Inscrieri privind dezmembramintele dreptului de proprietate, drepturi reale de garanţie şi sarcini		Referinţe
38803 / 07/12/2021		
Hotarare Judecatoreasca nr. 183, din 04/02/2019 emis de JUDECATORIA DOROHOI (hotarare judecatoreasca nr decizia nr. 526 din 30.09.2020, emis de TRIBUNALUL BOTOSANI, (dosar nr. 269/222/2020) , (dosar nr. 2870/222/2015 - succesiune));		
C1	Intabulare, drept de IPOTECA LEGALA, Valoare:632.2 LEI, reprezentând sultă	A1
	1) **PALAMARIU CONSTANTIN-DORIN** 2) **PALAMARIU NICOLAE** 3) **PALAMARIU DANIELA** 4) **PALAMARIU TEODORICA**	

Document care conține date cu caracter personal, protejat de prevederile Regulamentului (UE) nr. 679/2016 și Legii 190/2018

Anexa Nr. 1 La Partea I

Teren

Nr cadastral	Suprafaţa (mp)*	Observaţii / Referinţe
52829	2.900	

* Suprafaţa este determinată in planul de proiecţie Stereo 70.

DETALII LINIARE IMOBIL

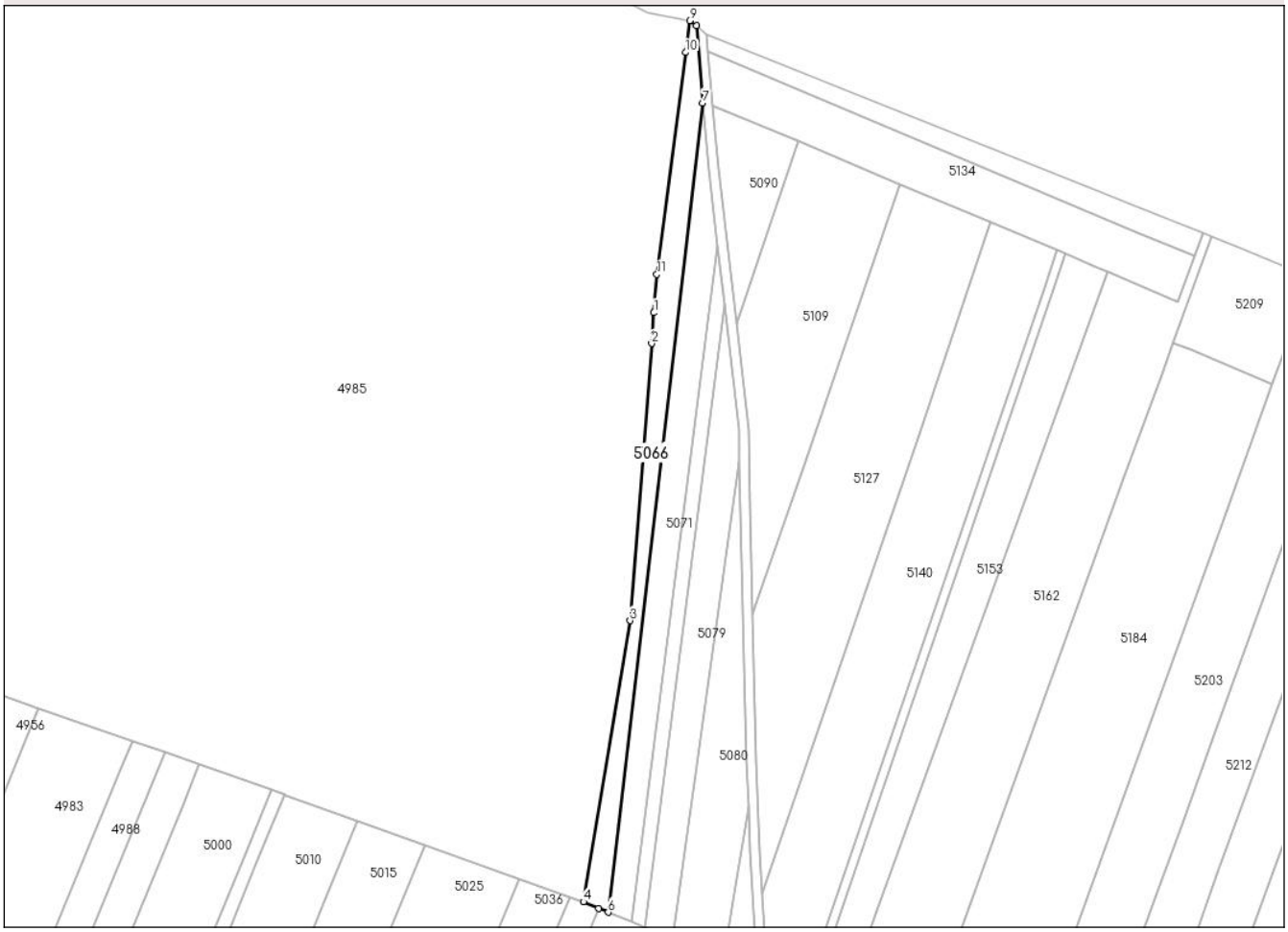

Date referitoare la teren

Crt	Categorie folosință	Intra vilan	Suprafaţa (mp)	Tarla	Parcelă	Nr. topo	Observaţii / Referinţe
1	arabil	NU	2.900	4	103/23	-	

Lungime Segmente
1) Valorile lungimilor segmentelor sunt obţinute din proiecţie în plan.

Punct început	X / Y	Punct sfârşit	X / Y	Lungime segment (** (m)
1	618.383,197 726.996,656	2	618.382,234 726.984,17	12.523
2	618.382,234 726.984,17	3	618.373,556 726.871,628	112.876
3	618.373,556 726.871,628	4	618.354,501 726.757,454	115.753
4	618.354,501 726.757,454	5	618.360,821 726.754,828	6.844
5	618.360,821 726.754,828	6	618.364,632 726.753,245	4.127

Document care conține date cu caracter personal, protejat de prevederile Regulamentului (UE) nr. 679/2016 și Legii 190/2018

Punct început	X / Y	Punct sfârşit	X / Y	Lungime segment (** (m)
6	618.364,632 726.753,245	7	618.403,082 727.081,893	330.89
7	618.403,082 727.081,893	8	618.400,406 727.113,129	31.35
8	618.400,406 727.113,129	9	618.397,747 727.115,248	3.4
9	618.397,747 727.115,248	10	618.396,077 727.102,361	12.995
10	618.396,077 727.102,361	11	618.384,4 727.012,259	90.856
11	618.384,4 727.012,259	1	618.383,197 726.996,656	15.649

** Lungimile segmentelor sunt determinate în planul de proiecţie Stereo 70 şi sunt rotunjite la 1 milimetru.
*** Distanţa dintre puncte este formată din segmente cumulate ce sunt mai mici decât valoarea 1 milimetru.

Document care conține date cu caracter personal, protejat de prevederile Regulamentului (UE) nr. 679/2016 și Legii 190/2018

DATE DESPRE IMOBILUL NR. 5071

Oficiul de Cadastru şi Publicitate Imobiliară BOTOSANI
Biroul de Cadastru şi Publicitate Imobiliară Dorohoi

A. Partea I. Descrierea imobilului

TEREN Extravilan

Adresa: Jud. Botosani

Nr. Crt	Nr cadastral Nr. topografic	Suprafaţa* (mp)	Observaţii / Referinţe
A1		3.474	Sector cadastral:11 Teren neimprejmuit; Conform titlului de proprietate, imobilul este situat in pc 108 , 105/8 , 106.

B. Partea II. Proprietari şi acte

Inscrieri privitoare la dreptul de proprietate şi alte drepturi reale		Referinţe
/		
Act Administrativ nr. 147050, din 15/06/2004 emis de Comisia Judeteana Botosani;		
B1	Intabulare, drept de PROPRIETATE, dobandit prin Reconstituire, cota actuala 1/1	A1
	1) **BUDEANU VASILE**, Lipsa CNP, bun propriu.	

C. Partea III. SARCINI .

Inscrieri privind dezmembramintele dreptului de proprietate, drepturi reale de garanţie şi sarcini	Referinţe
NU SUNT	

Document care conține date cu caracter personal, protejat de prevederile Regulamentului (UE) nr. 679/2016 și Legii 190/2018

Anexa Nr. 1 La Partea I

Teren

Nr cadastral	Suprafaţa (mp)*	Observaţii / Referinţe
	3.474	Conform titlului de proprietate, imobilul este situat in pc 108 , 105/8 , 106.

* Suprafaţa este determinată in planul de proiecţie Stereo 70.

DETALII LINIARE IMOBIL

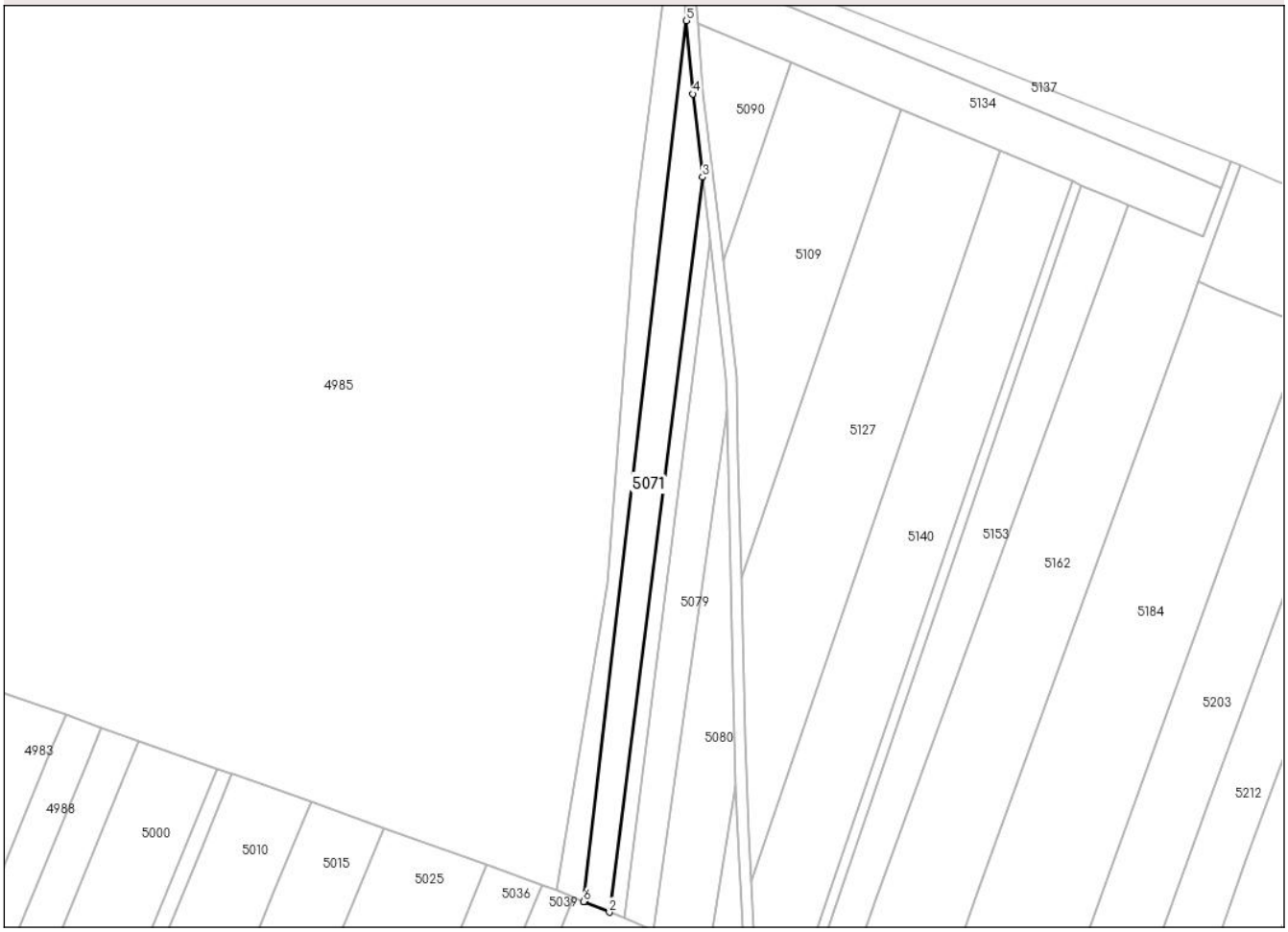

Date referitoare la teren

Crt	Categorie folosință	Intra vilan	Suprafaţa (mp)	Tarla	Parcelă	Nr. topo	Observaţii / Referinţe
1	arabil	NU	3.474	4	103	-	

Lungime Segmente
1) Valorile lungimilor segmentelor sunt obţinute din proiecţie în plan.

Punct început	X / Y	Punct sfârşit	X / Y	Lungime segment (** (m)
1	618.365,076 726.753,061	2	618.374,237 726.749,254	9.921
2	618.374,237 726.749,254	3	618.409,037 727.023,545	276.49
3	618.409,037 727.023,545	4	618.405,423 727.054,576	31.241
4	618.405,423 727.054,576	5	618.403,082 727.081,893	27.417
5	618.403,082 727.081,893	6	618.364,632 726.753,245	330.89

Document care conține date cu caracter personal, protejat de prevederile Regulamentului (UE) nr. 679/2016 și Legii 190/2018

Punct început	X / Y	Punct sfârşit	X / Y	Lungime segment (** (m)
6	618.364,632 726.753,245	1	618.365,076 726.753,061	0.481

** Lungimile segmentelor sunt determinate în planul de proiecţie Stereo 70 şi sunt rotunjite la 1 milimetru.
*** Distanţa dintre puncte este formată din segmente cumulate ce sunt mai mici decât valoarea 1 milimetru.

Document care conține date cu caracter personal, protejat de prevederile Regulamentului (UE) nr. 679/2016 și Legii 190/2018

DATE DESPRE IMOBILUL NR. 5076

Oficiul de Cadastru şi Publicitate Imobiliară BOTOSANI
Biroul de Cadastru şi Publicitate Imobiliară Dorohoi

A. Partea I. Descrierea imobilului

TEREN Extravilan

Adresa: Jud. Botosani

Nr. Crt	Nr cadastral Nr. topografic	Suprafaţa* (mp)	Observaţii / Referinţe
A1		1.500	Sector cadastral:11 Teren neimprejmuit;

B. Partea II. Proprietari şi acte

Inscrieri privitoare la dreptul de proprietate şi alte drepturi reale		Referinţe
/		
Act Administrativ nr. 104582, din 12/12/2003 emis de Comisia Judeteana Botosani;		
B1	Intabulare, drept de PROPRIETATE, dobandit prin Reconstituire, cota actuala 1/1	A1
	1) **BALTARU COSTACHE**, Lipsa CNP, bun propriu.	

C. Partea III. SARCINI .

Inscrieri privind dezmembramintele dreptului de proprietate, drepturi reale de garanţie şi sarcini	Referinţe
NU SUNT	

Document care conține date cu caracter personal, protejat de prevederile Regulamentului (UE) nr. 679/2016 și Legii 190/2018

Anexa Nr. 1 La Partea I

Teren

Nr cadastral	Suprafaţa (mp)*	Observaţii / Referinţe
	1.500	

* Suprafaţa este determinată in planul de proiecţie Stereo 70.

DETALII LINIARE IMOBIL

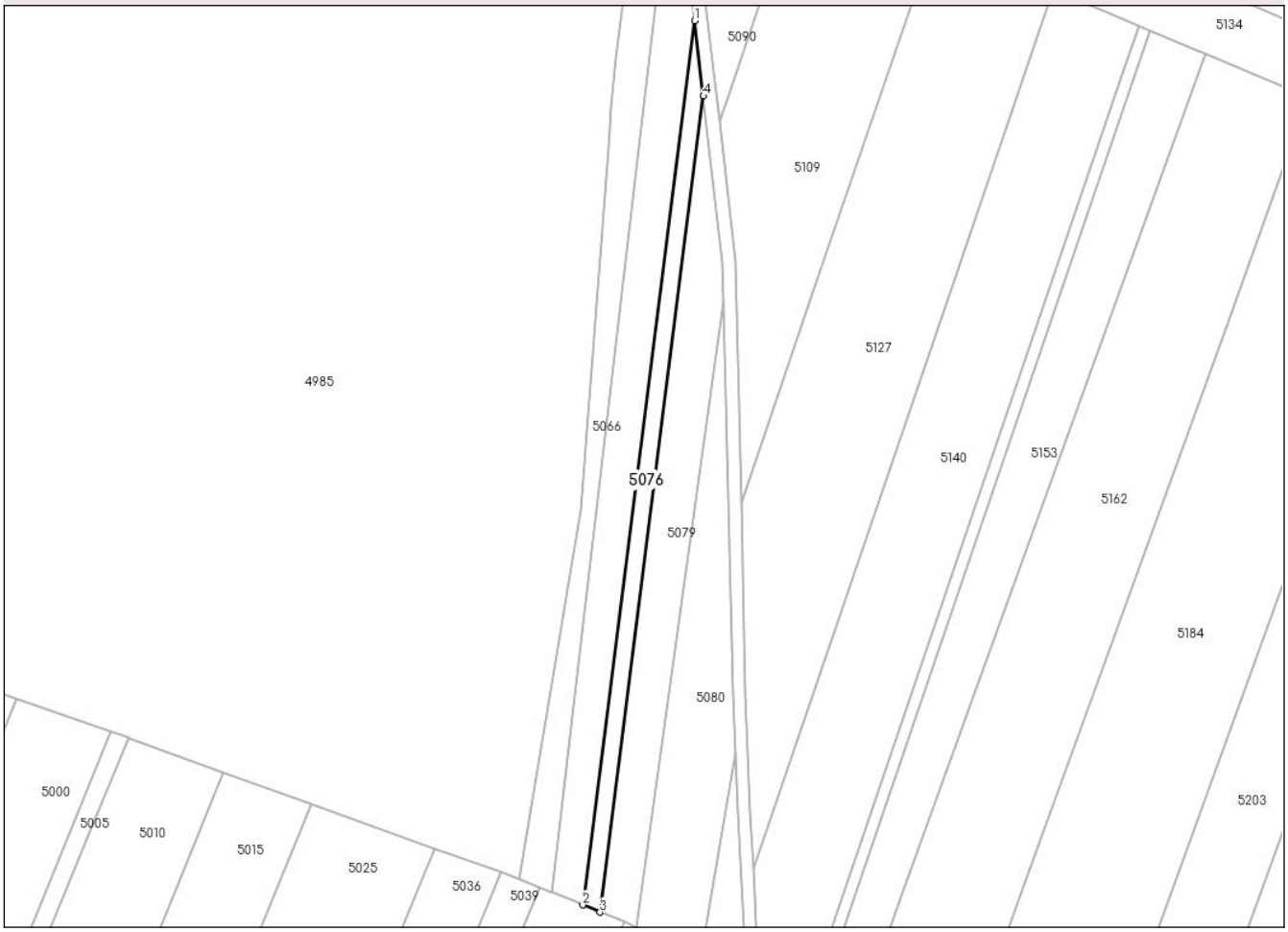

Date referitoare la teren

Crt	Categorie folosință	Intra vilan	Suprafaţa (mp)	Tarla	Parcelă	Nr. topo	Observaţii / Referinţe
1	arabil	NU	1.500	4	103/24	-	

Lungime Segmente
1) Valorile lungimilor segmentelor sunt obţinute din proiecţie în plan.

Punct început	X / Y	Punct sfârşit	X / Y	Lungime segment (** (m)
1	618.409,037 727.023,545	2	618.374,237 726.749,254	276.49
2	618.374,237 726.749,254	3	618.379,64 726.747,01	5.85
3	618.379,64 726.747,01	4	618.411,759 727.000,171	255.19
4	618.411,759 727.000,171	1	618.409,037 727.023,545	23.532

**** Lungimile segmentelor sunt determinate în planul de proiecţie Stereo 70 şi sunt rotunjite la 1 milimetru.**

Document care conține date cu caracter personal, protejat de prevederile Regulamentului (UE) nr. 679/2016 și Legii 190/2018

***** Distanţa dintre puncte este formată din segmente cumulate ce sunt mai mici decât valoarea 1 milimetru.**

DATE DESPRE IMOBILUL NR. 5078

Oficiul de Cadastru şi Publicitate Imobiliară BOTOSANI
Biroul de Cadastru şi Publicitate Imobiliară Dorohoi

A. Partea I. Descrierea imobilului

TEREN Extravilan

Adresa: Jud. Botosani

Nr. Crt	Nr cadastral Nr. topografic	Suprafaţa* (mp)	Observaţii / Referinţe
A1		7.500	Sector cadastral:11 Teren neimprejmuit;

B. Partea II. Proprietari şi acte

Inscrieri privitoare la dreptul de proprietate şi alte drepturi reale		Referinţe
/		
Act Administrativ nr. 104569, din 19/02/2015 emis de Comisia Judeteana Botosani;		
B1	Intabulare, drept de PROPRIETATE, dobandit prin Reconstituire, cota actuala 1/1	A1
	1) **ASANDULESEI VASILE**, Lipsa CNP, bun propriu.	

C. Partea III. SARCINI .

Inscrieri privind dezmembramintele dreptului de proprietate, drepturi reale de garanţie şi sarcini	Referinţe
NU SUNT	

Document care conține date cu caracter personal, protejat de prevederile Regulamentului (UE) nr. 679/2016 și Legii 190/2018

Anexa Nr. 1 La Partea I

Teren

Nr cadastral	Suprafaţa (mp)*	Observaţii / Referinţe
	7.500	

* Suprafaţa este determinată in planul de proiecţie Stereo 70.

DETALII LINIARE IMOBIL

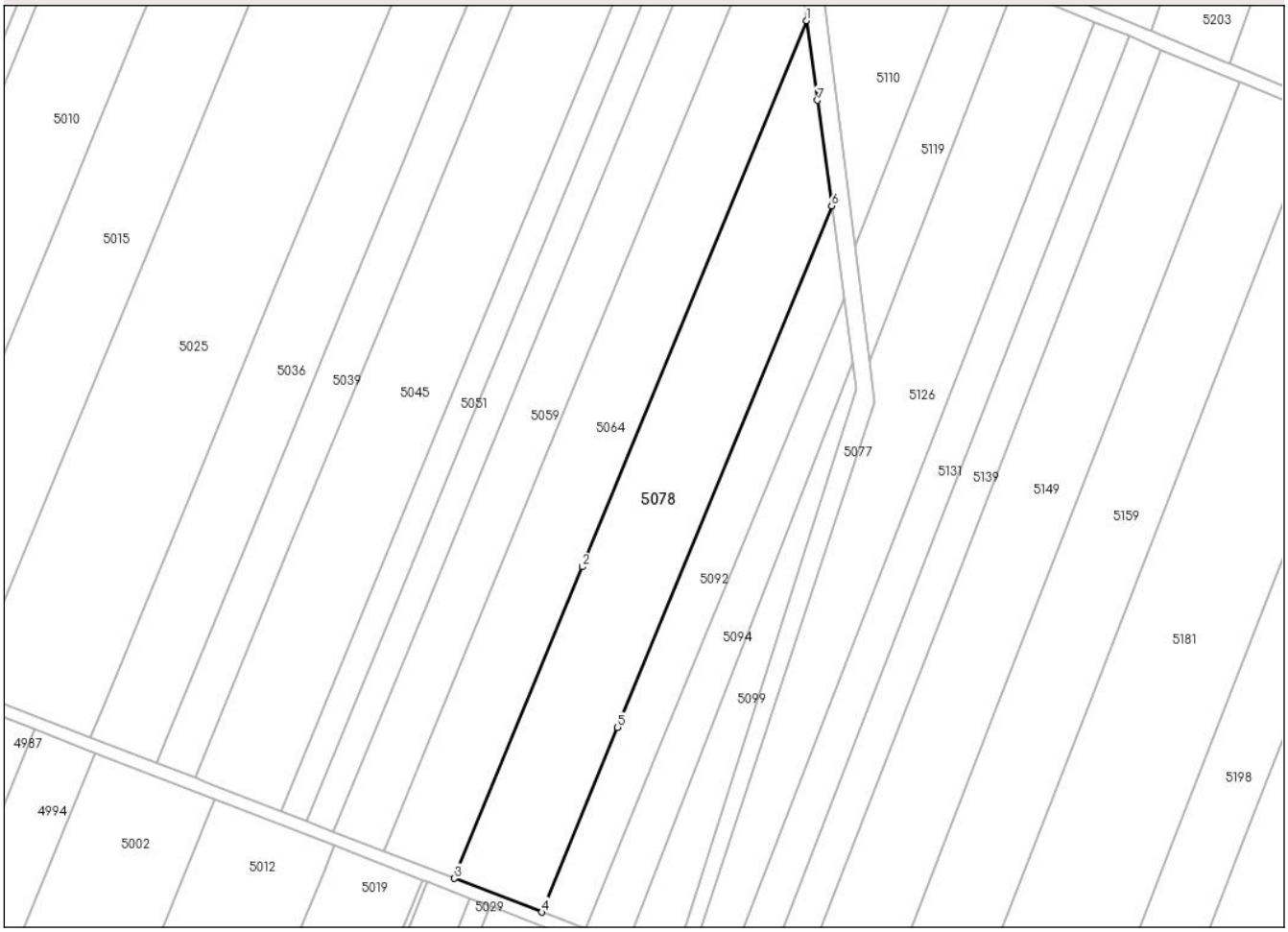

Date referitoare la teren

Crt	Categorie folosință	Intra vilan	Suprafaţa (mp)	Tarla	Parcelă	Nr. topo	Observaţii / Referinţe
1	pasune	NU	2.322	4	97/18	-	
2	arabil	NU	5.178	4	103/21	-	

Lungime Segmente
1) Valorile lungimilor segmentelor sunt obţinute din proiecţie în plan.

Punct început	X / Y	Punct sfârşit	X / Y	Lungime segment (** (m)
1	618.427,126 726.690,733	2	618.358,056 726.522,633	181.737
2	618.358,056 726.522,633	3	618.318,646 726.426,717	103.697
3	618.318,646 726.426,717	4	618.345,527 726.416,313	28.824
4	618.345,527 726.416,313	5	618.368,907 726.473,216	61.519

Document care conține date cu caracter personal, protejat de prevederile Regulamentului (UE) nr. 679/2016 și Legii 190/2018

Punct început	X / Y	Punct sfârşit	X / Y	Lungime segment (** (m)
5	618.368,907 726.473,216	6	618.434,867 726.633,747	173.554
6	618.434,867 726.633,747	7	618.430,451 726.666,251	32.803
7	618.430,451 726.666,251	1	618.427,126 726.690,733	24.707

** Lungimile segmentelor sunt determinate în planul de proiecţie Stereo 70 şi sunt rotunjite la 1 milimetru.
*** Distanţa dintre puncte este formată din segmente cumulate ce sunt mai mici decât valoarea 1 milimetru.

DATE DESPRE IMOBILUL NR. 5079

Oficiul de Cadastru şi Publicitate Imobiliară BOTOSANI
Biroul de Cadastru şi Publicitate Imobiliară Dorohoi

A. Partea I. Descrierea imobilului

TEREN Extravilan

Adresa: Jud. Botosani

Nr. Crt	Nr cadastral Nr. topografic	Suprafaţa* (mp)	Observaţii / Referinţe
A1	52803	3.000	Sector cadastral:11 Teren neimprejmuit;

B. Partea II. Proprietari şi acte

Inscrieri privitoare la dreptul de proprietate şi alte drepturi reale		Referinţe
26074 / 14/07/2023		
Act Notarial nr. 1303, din 12/07/2023 emis de SPN ”Agachi Cornelia-Agachi Stelian” Botoşani;		
B4	Intabulare, drept de PROPRIETATE, dobandit prin Conventie, cota actuala 1/1, cota initiala 1/1	A1
	1) **HAUCĂ STELIAN**, căsătorit cu 2) **HAUCĂ ELENA**, bun comun	

C. Partea III. SARCINI

Inscrieri privind dezmembramintele dreptului de proprietate, drepturi reale de garanţie şi sarcini		Referinţe
38801 / 07/12/2021		
Hotarare Judecatoreasca nr. 183, din 04/02/2019 emis de JUDECATORIA DOROHOI;		
C1	Intabulare, drept de IPOTECA LEGALA, Valoare:632.2 LEI, reprezentand sultă	A1
	1) **PALAMARIU CONSTANTIN-DORIN**	
C2	Intabulare, drept de IPOTECA LEGALA, Valoare:632.2 LEI, reprezentand sultă	A1
	1) **PALAMARIU NICOLAE**	
C3	Intabulare, drept de IPOTECA LEGALA, Valoare:632.2 LEI, reprezentand sultă	A1
	1) **PALAMARIU DANIELA**	
C4	Intabulare, drept de IPOTECA LEGALA, Valoare:632.2 LEI, reprezentand sultă	A1
	1) **PALAMARIU TEODORICA**	

Document care conține date cu caracter personal, protejat de prevederile Regulamentului (UE) nr. 679/2016 și Legii 190/2018

Anexa Nr. 1 La Partea I

Teren

Nr cadastral	Suprafaţa (mp)*	Observaţii / Referinţe
52803	3.000	

* Suprafaţa este determinată in planul de proiecţie Stereo 70.

DETALII LINIARE IMOBIL

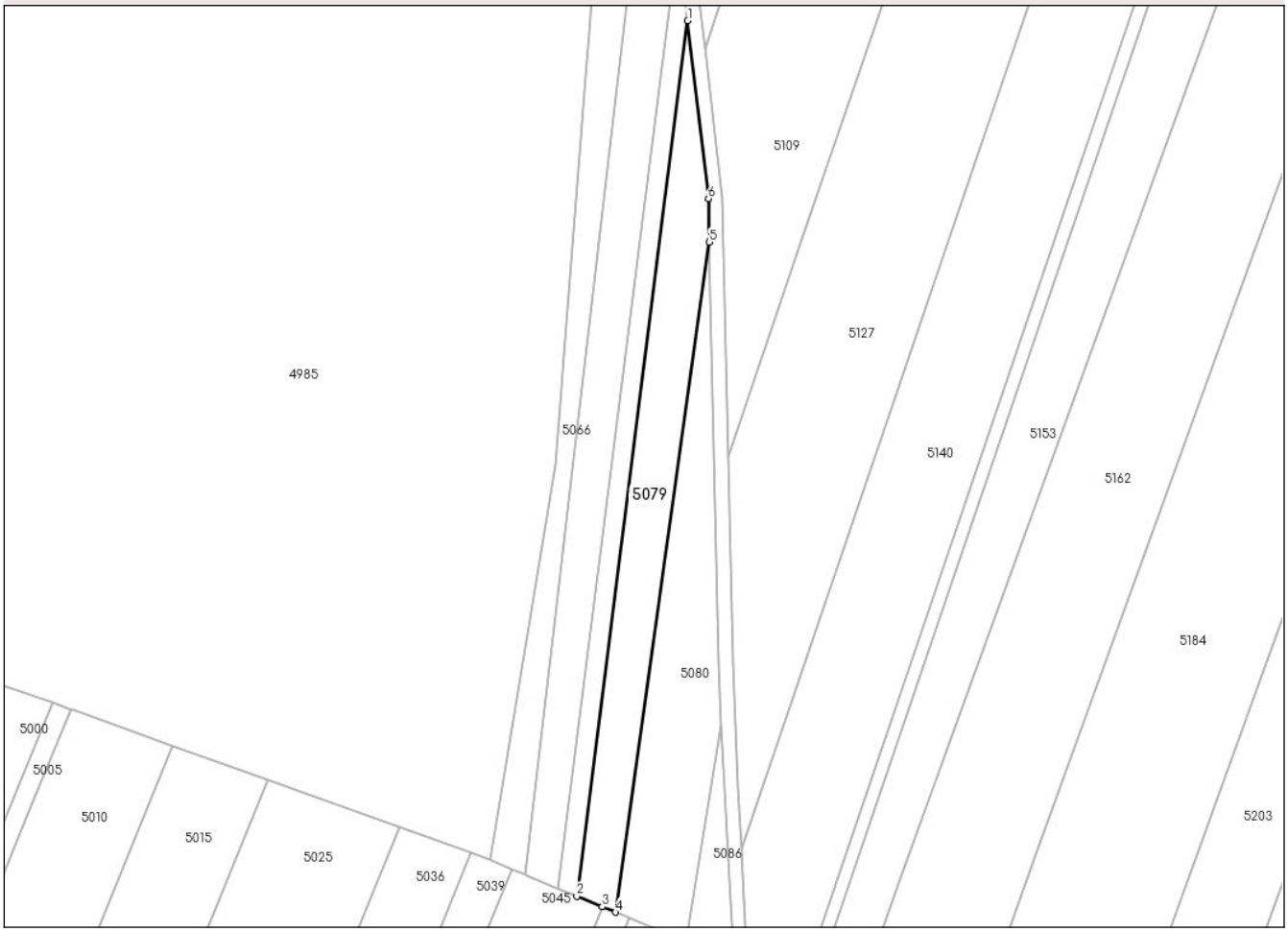

Date referitoare la teren

Crt	Categorie folosință	Intra vilan	Suprafaţa (mp)	Tarla	Parcelă	Nr. topo	Observaţii / Referinţe
1	arabil	NU	3.000	4	103/2	-	

Lungime Segmente
1) Valorile lungimilor segmentelor sunt obţinute din proiecţie în plan.

Punct început	X / Y	Punct sfârşit	X / Y	Lungime segment (** (m)
1	618.411,759 727.000,171	2	618.379,64 726.747,01	255.19
2	618.379,64 726.747,01	3	618.387,006 726.743,949	7.977
3	618.387,006 726.743,949	4	618.390,83 726.742,361	4.141
4	618.390,83 726.742,361	5	618.418,033 726.936,154	195.693
5	618.418,033 726.936,154	6	618.417,748 726.948,752	12.601

Document care conține date cu caracter personal, protejat de prevederile Regulamentului (UE) nr. 679/2016 și Legii 190/2018

Punct început	X / Y	Punct sfârşit	X / Y	Lungime segment (** (m)
6	618.417,748 726.948,752	1	618.411,759 727.000,171	51.767

** Lungimile segmentelor sunt determinate în planul de proiecţie Stereo 70 şi sunt rotunjite la 1 milimetru.
*** Distanţa dintre puncte este formată din segmente cumulate ce sunt mai mici decât valoarea 1 milimetru.

Document care conține date cu caracter personal, protejat de prevederile Regulamentului (UE) nr. 679/2016 și Legii 190/2018

DATE DESPRE IMOBILUL NR. 5080

Oficiul de Cadastru şi Publicitate Imobiliară BOTOSANI
Biroul de Cadastru şi Publicitate Imobiliară Dorohoi

A. Partea I. Descrierea imobilului

TEREN Extravilan

Adresa: Jud. Botosani

Nr. Crt	Nr cadastral Nr. topografic	Suprafaţa* (mp)	Observaţii / Referinţe
A1		2.900	Sector cadastral:11 Teren neimprejmuit;

B. Partea II. Proprietari şi acte

Inscrieri privitoare la dreptul de proprietate şi alte drepturi reale		Referinţe
/		
Act Administrativ nr. 113537, din 28/12/2002 emis de Comisia Judeteana Botosani;		
B1	Intabulare, drept de PROPRIETATE, dobandit prin Reconstituire, cota actuala 1/1	A1
	1) **DANALACHE ELENA**, Lipsa CNP, bun propriu.	

C. Partea III. SARCINI .

Inscrieri privind dezmembramintele dreptului de proprietate, drepturi reale de garanţie şi sarcini	Referinţe
NU SUNT	

Document care conține date cu caracter personal, protejat de prevederile Regulamentului (UE) nr. 679/2016 și Legii 190/2018

Anexa Nr. 1 La Partea I

Teren

Nr cadastral	Suprafaţa (mp)*	Observaţii / Referinţe
	2.900	

* Suprafaţa este determinată in planul de proiecţie Stereo 70.

DETALII LINIARE IMOBIL

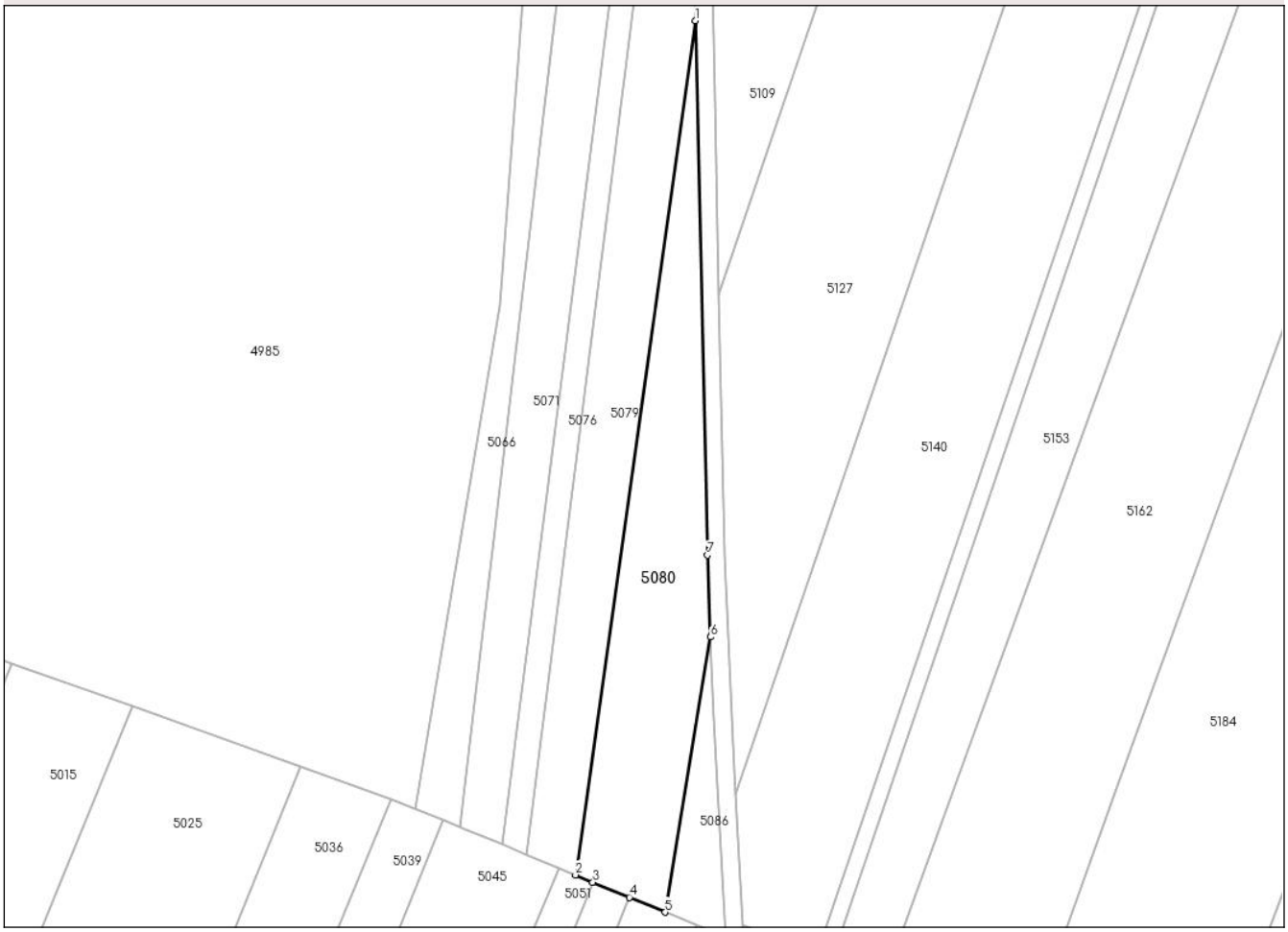

Date referitoare la teren

Crt	Categorie folosință	Intra vilan	Suprafaţa (mp)	Tarla	Parcelă	Nr. topo	Observaţii / Referinţe
1	arabil	NU	2.900	4	103/3	-	

Lungime Segmente
1) Valorile lungimilor segmentelor sunt obţinute din proiecţie în plan.

Punct început	X / Y	Punct sfârşit	X / Y	Lungime segment (** (m)
1	618.418,033 726.936,154	2	618.390,83 726.742,361	195.693
2	618.390,83 726.742,361	3	618.394,786 726.740,717	4.284
3	618.394,786 726.740,717	4	618.403,09 726.737,267	8.992
4	618.403,09 726.737,267	5	618.411,197 726.733,899	8.779
5	618.411,197 726.733,899	6	618.421,532 726.796,328	63.279

Document care conține date cu caracter personal, protejat de prevederile Regulamentului (UE) nr. 679/2016 și Legii 190/2018

Punct început	X / Y	Punct sfârşit	X / Y	Lungime segment (** (m)
6	618.421,532 726.796,328	7	618.420,776 726.814,896	18.583
7	618.420,776 726.814,896	1	618.418,033 726.936,154	121.289

** Lungimile segmentelor sunt determinate în planul de proiecţie Stereo 70 şi sunt rotunjite la 1 milimetru.
*** Distanţa dintre puncte este formată din segmente cumulate ce sunt mai mici decât valoarea 1 milimetru.

Document care conține date cu caracter personal, protejat de prevederile Regulamentului (UE) nr. 679/2016 și Legii 190/2018

DATE DESPRE IMOBILUL NR. 5086

Oficiul de Cadastru şi Publicitate Imobiliară BOTOSANI
Biroul de Cadastru şi Publicitate Imobiliară Dorohoi

A. Partea I. Descrierea imobilului

TEREN Extravilan

Adresa: Jud. Botosani

Nr. Crt	Nr cadastral Nr. topografic	Suprafaţa* (mp)	Observaţii / Referinţe
A1		455	Sector cadastral:11 Teren neimprejmuit; Conform titlului de proprietate, imobilul este situat in pc 105/4 , 103/1. Diferenta se afla la ID 5127.

B. Partea II. Proprietari şi acte

Inscrieri privitoare la dreptul de proprietate şi alte drepturi reale		Referinţe
/		
Act Administrativ nr. 90351, din 10/10/2000 emis de Comisia Judeteana Botosani;		
B1	Intabulare, drept de PROPRIETATE, dobandit prin Reconstituire, cota actuala 1/1	A1
	1) **ILIESCU AGLAIA**, Lipsa CNP, bun propriu.	

C. Partea III. SARCINI .

Inscrieri privind dezmembramintele dreptului de proprietate, drepturi reale de garanţie şi sarcini	Referinţe
NU SUNT	

Document care conține date cu caracter personal, protejat de prevederile Regulamentului (UE) nr. 679/2016 și Legii 190/2018

Anexa Nr. 1 La Partea I

Teren

Nr cadastral	Suprafaţa (mp)*	Observaţii / Referinţe
	455	Conform titlului de proprietate, imobilul este situat in pc 105/4 , 103/1.Diferenta se afla la ID 5127.

* Suprafaţa este determinată in planul de proiecţie Stereo 70.

DETALII LINIARE IMOBIL

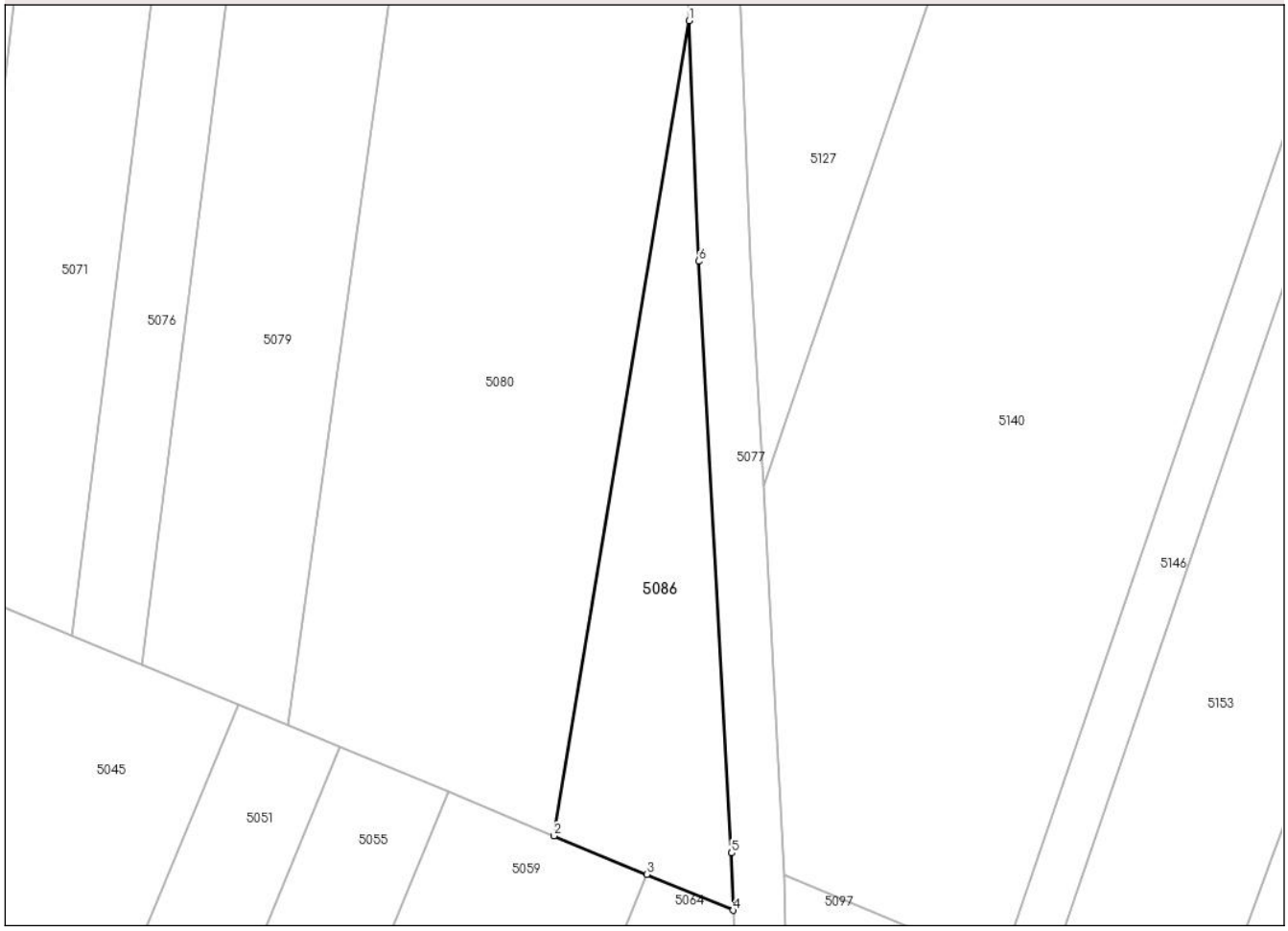

Date referitoare la teren

Crt	Categorie folosință	Intra vilan	Suprafaţa (mp)	Tarla	Parcelă	Nr. topo	Observaţii / Referinţe
1	arabil	NU	455	4	103/1	-	

Lungime Segmente

1) Valorile lungimilor segmentelor sunt obţinute din proiecţie în plan.

Punct început	X / Y	Punct sfârşit	X / Y	Lungime segment (** (m)
1	618.421,532 726.796,328	2	618.411,197 726.733,899	63.279
2	618.411,197 726.733,899	3	618.418,301 726.730,947	7.693
3	618.418,301 726.730,947	4	618.424,912 726.728,201	7.159
4	618.424,912 726.728,201	5	618.424,791 726.732,583	4.384

Document care conține date cu caracter personal, protejat de prevederile Regulamentului (UE) nr. 679/2016 și Legii 190/2018

Punct început	X / Y	Punct sfârşit	X / Y	Lungime segment (** (m)
5	618.424,791 726.732,583	6	618.422,281 726.777,906	45.392
6	618.422,281 726.777,906	1	618.421,532 726.796,328	18.437

** Lungimile segmentelor sunt determinate în planul de proiecţie Stereo 70 şi sunt rotunjite la 1 milimetru.
*** Distanţa dintre puncte este formată din segmente cumulate ce sunt mai mici decât valoarea 1 milimetru.

Document care conține date cu caracter personal, protejat de prevederile Regulamentului (UE) nr. 679/2016 și Legii 190/2018

DATE DESPRE IMOBILUL NR. 5092

Oficiul de Cadastru şi Publicitate Imobiliară BOTOSANI
Biroul de Cadastru şi Publicitate Imobiliară Dorohoi

A. Partea I. Descrierea imobilului

TEREN Extravilan

Adresa: Jud. Botosani

Nr. Crt	Nr cadastral Nr. topografic	Suprafaţa* (mp)	Observaţii / Referinţe
A1		3.200	Sector cadastral:11 Teren neimprejmuit;

B. Partea II. Proprietari şi acte

Inscrieri privitoare la dreptul de proprietate şi alte drepturi reale		Referinţe
/		
Act Administrativ nr. 104562, din 15/07/2003 emis de Comisia Judeteana Botosani;		
B1	Intabulare, drept de PROPRIETATE, dobandit prin Reconstituire, cota actuala 1/1	A1
	1) **ANDRIESEI EUGENIA**, Lipsa CNP. 2) **ZGIMBAU DUMITRU**, Lipsa CNP, bun comun.	

C. Partea III. SARCINI .

Inscrieri privind dezmembramintele dreptului de proprietate, drepturi reale de garanţie şi sarcini	Referinţe
NU SUNT	

Document care conține date cu caracter personal, protejat de prevederile Regulamentului (UE) nr. 679/2016 și Legii 190/2018

Anexa Nr. 1 La Partea I

Teren

Nr cadastral	Suprafaţa (mp)*	Observaţii / Referinţe
	3.200	

* Suprafaţa este determinată in planul de proiecţie Stereo 70.

DETALII LINIARE IMOBIL

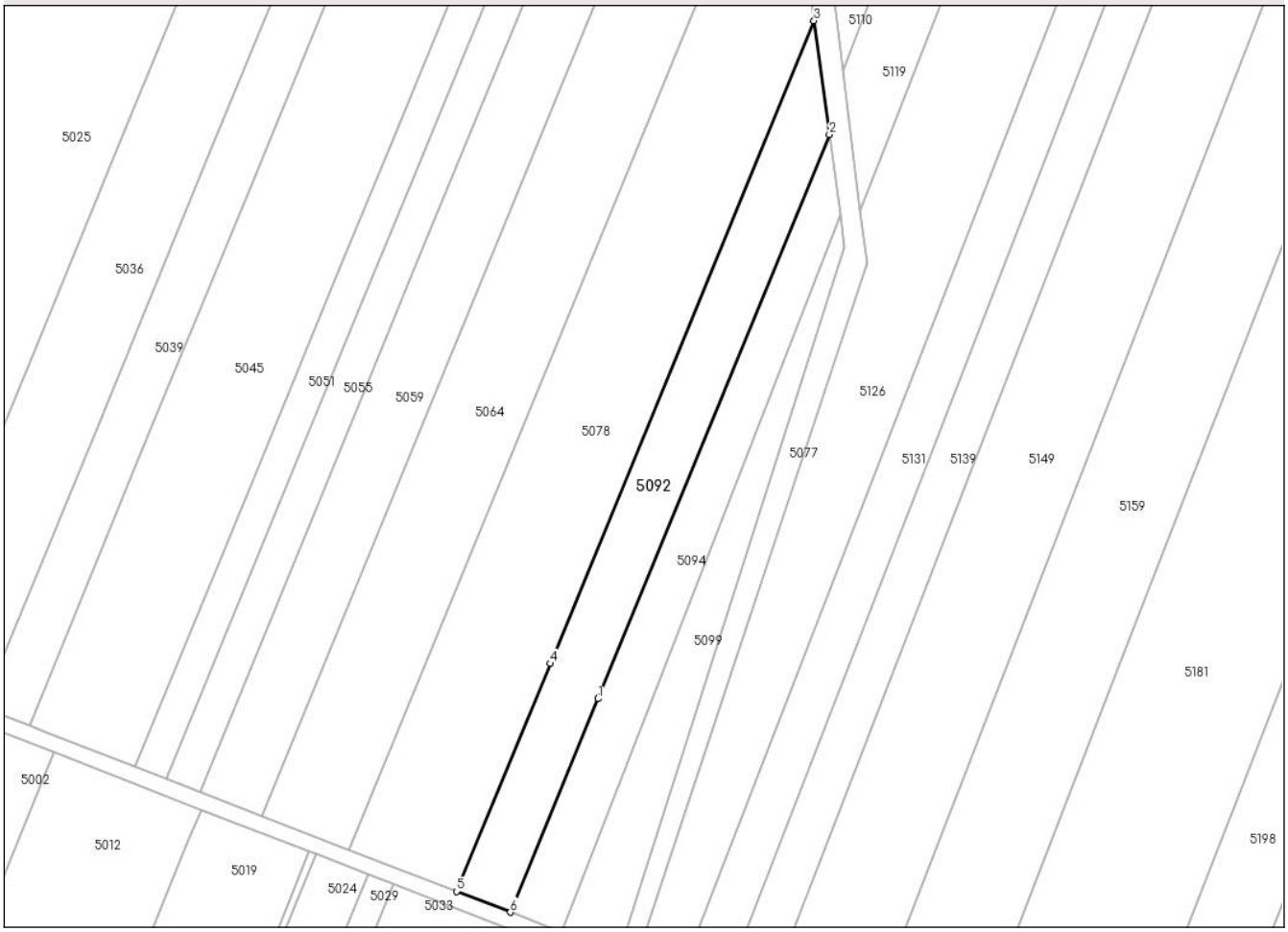

Date referitoare la teren

Crt	Categorie folosință	Intra vilan	Suprafaţa (mp)	Tarla	Parcelă	Nr. topo	Observaţii / Referinţe
1	pasune	NU	847	4	97/19	-	
2	arabil	NU	2.353	4	103/17	-	

Lungime Segmente
1) Valorile lungimilor segmentelor sunt obţinute din proiecţie în plan.

Punct început	X / Y	Punct sfârşit	X / Y	Lungime segment (** (m)
1	618.380,847 726.464,434	2	618.438,73 726.605,308	152.302
2	618.438,73 726.605,308	3	618.434,867 726.633,747	28.7
3	618.434,867 726.633,747	4	618.368,907 726.473,216	173.554
4	618.368,907 726.473,216	5	618.345,527 726.416,313	61.519

Document care conține date cu caracter personal, protejat de prevederile Regulamentului (UE) nr. 679/2016 și Legii 190/2018

Punct început	X / Y	Punct sfârşit	X / Y	Lungime segment (** (m)
5	618.345,527 726.416,313	6	618.358,941 726.411,12	14.384
6	618.358,941 726.411,12	1	618.380,847 726.464,434	57.639

**** Lungimile segmentelor sunt determinate în planul de proiecţie Stereo 70 şi sunt rotunjite la 1 milimetru.**
***** Distanţa dintre puncte este formată din segmente cumulate ce sunt mai mici decât valoarea 1 milimetru.**

Document care conține date cu caracter personal, protejat de prevederile Regulamentului (UE) nr. 679/2016 și Legii 190/2018

DATE DESPRE IMOBILUL NR. 5094

Oficiul de Cadastru şi Publicitate Imobiliară BOTOSANI
Biroul de Cadastru şi Publicitate Imobiliară Dorohoi

A. Partea I. Descrierea imobilului

TEREN Extravilan

Adresa: Jud. Botosani

Nr. Crt	Nr cadastral Nr. topografic	Suprafaţa* (mp)	Observaţii / Referinţe
A1		2.380	Sector cadastral:11 Teren neimprejmuit; Conform titlului de proprietate, imobilul este situat in pc 99/22

B. Partea II. Proprietari şi acte

Inscrieri privitoare la dreptul de proprietate şi alte drepturi reale		Referinţe
/		
Act Administrativ nr. 113525, din 08/10/2002 emis de Comisia Judeteana Botosani;		
B1	Intabulare, drept de PROPRIETATE, dobandit prin Reconstituire, cota actuala 1/1	A1
	1) **ZETU IOAN**, Lipsa CNP, bun propriu.	

C. Partea III. SARCINI .

Inscrieri privind dezmembramintele dreptului de proprietate, drepturi reale de garanţie şi sarcini	Referinţe
NU SUNT	

Document care conține date cu caracter personal, protejat de prevederile Regulamentului (UE) nr. 679/2016 și Legii 190/2018

Anexa Nr. 1 La Partea I

Teren

Nr cadastral	Suprafaţa (mp)*	Observaţii / Referinţe
	2.380	Conform titlului de proprietate, imobilul este situat in pc 99/22

* Suprafaţa este determinată in planul de proiecţie Stereo 70.

DETALII LINIARE IMOBIL

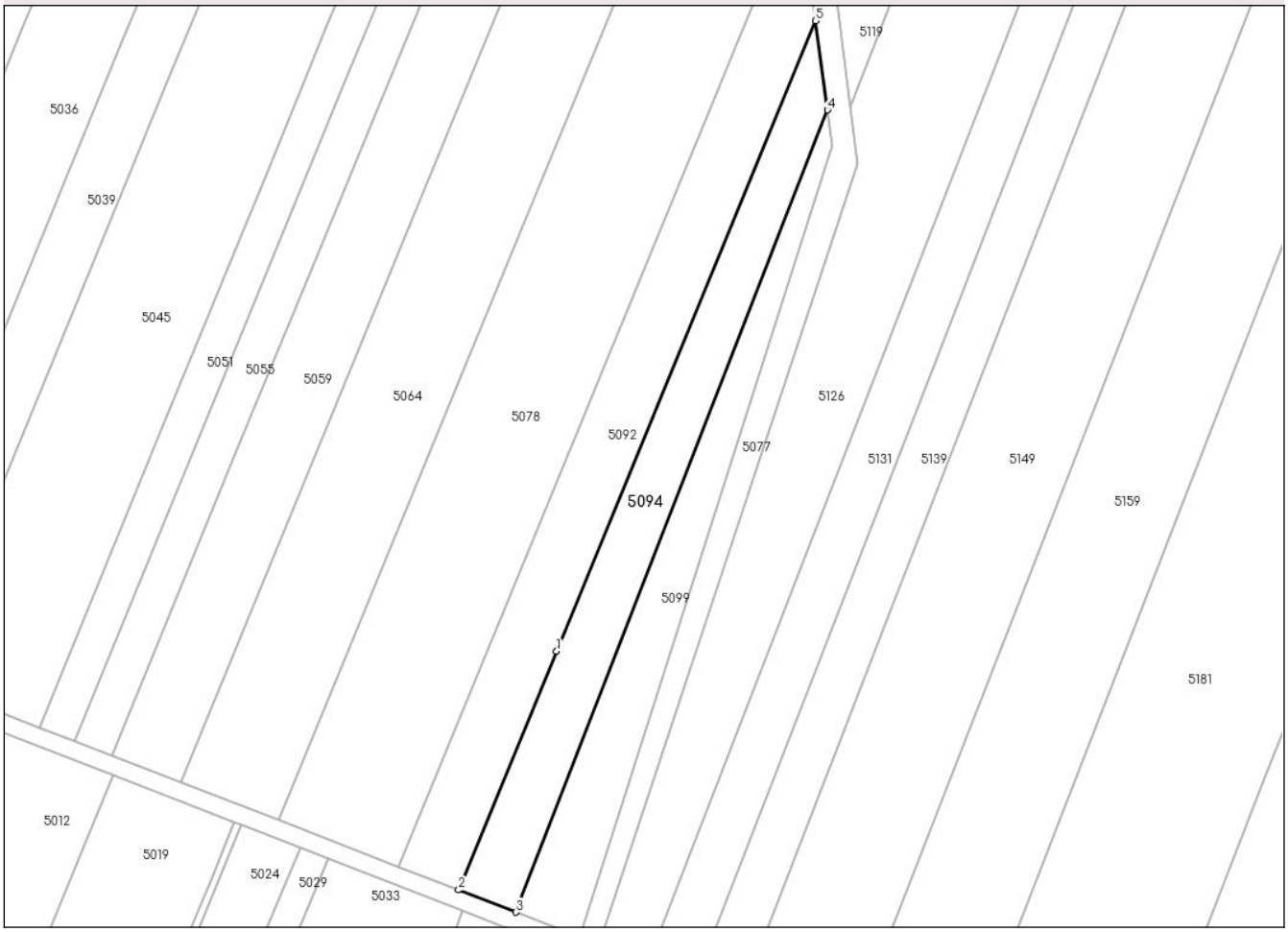

Date referitoare la teren

Crt	Categorie folosință	Intra vilan	Suprafaţa (mp)	Tarla	Parcelă	Nr. topo	Observaţii / Referinţe
1	pasune	NU	2.380	4	97	-	

Lungime Segmente
1) Valorile lungimilor segmentelor sunt obţinute din proiecţie în plan.

Punct început	X / Y	Punct sfârşit	X / Y	Lungime segment (** (m)
1	618.380,847 726.464,434	2	618.358,941 726.411,12	57.639
2	618.358,941 726.411,12	3	618.371,766 726.406,156	13.752
3	618.371,766 726.406,156	4	618.441,437 726.585,379	192.289
4	618.441,437 726.585,379	5	618.438,73 726.605,308	20.112
5	618.438,73 726.605,308	1	618.380,847 726.464,434	152.302

Document care conține date cu caracter personal, protejat de prevederile Regulamentului (UE) nr. 679/2016 și Legii 190/2018

** Lungimile segmentelor sunt determinate în planul de proiecţie Stereo 70 şi sunt rotunjite la 1 milimetru.
*** Distanţa dintre puncte este formată din segmente cumulate ce sunt mai mici decât valoarea 1 milimetru.

Document care conține date cu caracter personal, protejat de prevederile Regulamentului (UE) nr. 679/2016 și Legii 190/2018

DATE DESPRE IMOBILUL NR. 5099

Oficiul de Cadastru şi Publicitate Imobiliară BOTOSANI
Biroul de Cadastru şi Publicitate Imobiliară Dorohoi

A. Partea I. Descrierea imobilului

TEREN Extravilan

Adresa: Jud. Botosani

Nr. Crt	Nr cadastral Nr. topografic	Suprafaţa* (mp)	Observaţii / Referinţe
A1		1.800	Sector cadastral:11 Teren neimprejmuit;

B. Partea II. Proprietari şi acte

Inscrieri privitoare la dreptul de proprietate şi alte drepturi reale		Referinţe
/		
Act Normativ nr. 7, din 13/03/1996 emis de Parlamentul Romaniei;		
B1	Inscrierea posesiei, drept de PROPRIETATE, dobandit prin Lege, cota actuala 1/1	A1
	1) **NEIDENTIFICAT NEIDENTIFICAT**	
Act Normativ nr. 7., din 13/03/1996 emis de Parlamentul Romaniei ;		
B2	Se notează mențiunea de proprietar neidentificat, rezervă la dispoziția comisiei de fond funciar.	A1

C. Partea III. SARCINI .

Inscrieri privind dezmembramintele dreptului de proprietate, drepturi reale de garanţie şi sarcini	Referinţe
NU SUNT	

Document care conține date cu caracter personal, protejat de prevederile Regulamentului (UE) nr. 679/2016 și Legii 190/2018

Anexa Nr. 1 La Partea I

Teren

Nr cadastral	Suprafaţa (mp)*	Observaţii / Referinţe
	1.800	

* Suprafaţa este determinată in planul de proiecţie Stereo 70.

DETALII LINIARE IMOBIL

Date referitoare la teren

Crt	Categorie folosință	Intra vilan	Suprafaţa (mp)	Tarla	Parcelă	Nr. topo	Observaţii / Referinţe
1	pasune	NU	1.800	4	133	-	

Lungime Segmente
1) Valorile lungimilor segmentelor sunt obţinute din proiecţie în plan.

Punct început	X / Y	Punct sfârşit	X / Y	Lungime segment (** (m)
1	618.441,437 726.585,379	2	618.371,766 726.406,156	192.289
2	618.371,766 726.406,156	3	618.386,05 726.400,627	15.317
3	618.386,05 726.400,627	4	618.442,542 726.577,242	185.43
4	618.442,542 726.577,242	1	618.441,437 726.585,379	8.212

**** Lungimile segmentelor sunt determinate în planul de proiecţie Stereo 70 şi sunt rotunjite la 1 milimetru.**

Document care conține date cu caracter personal, protejat de prevederile Regulamentului (UE) nr. 679/2016 și Legii 190/2018

***** Distanţa dintre puncte este formată din segmente cumulate ce sunt mai mici decât valoarea 1 milimetru.**

DATE DESPRE IMOBILUL NR. 5439

Oficiul de Cadastru şi Publicitate Imobiliară BOTOSANI
Biroul de Cadastru şi Publicitate Imobiliară Dorohoi

A. Partea I. Descrierea imobilului

TEREN Intravilan

Adresa: Loc. Grivita, Jud. Botosani

Nr. Crt	Nr cadastral Nr. topografic	Suprafaţa* (mp)	Observaţii / Referinţe
A1		66	Sector cadastral:11 Teren neimprejmuit;

B. Partea II. Proprietari şi acte

Inscrieri privitoare la dreptul de proprietate şi alte drepturi reale		Referinţe
/		
Act Normativ nr. 7, din 13/03/1996 emis de Parlamentul Romaniei;		
B1	Inscrierea posesiei, drept de PROPRIETATE, dobandit prin Lege, cota actuala 1/1	A1
	1) **NEIDENTIFICAT NEIDENTIFICAT**	
Act Normativ nr. 7., din 13/03/1996 emis de Parlamentul Romaniei ;		
B2	Se notează mențiunea de proprietar neidentificat, rezervă la dispoziția comisiei de fond funciar.	A1

C. Partea III. SARCINI .

Inscrieri privind dezmembramintele dreptului de proprietate, drepturi reale de garanţie şi sarcini	Referinţe
NU SUNT	

Document care conține date cu caracter personal, protejat de prevederile Regulamentului (UE) nr. 679/2016 și Legii 190/2018

Anexa Nr. 1 La Partea I

Teren

Nr cadastral	Suprafaţa (mp)*	Observaţii / Referinţe
	66	

* Suprafaţa este determinată in planul de proiecţie Stereo 70.

DETALII LINIARE IMOBIL

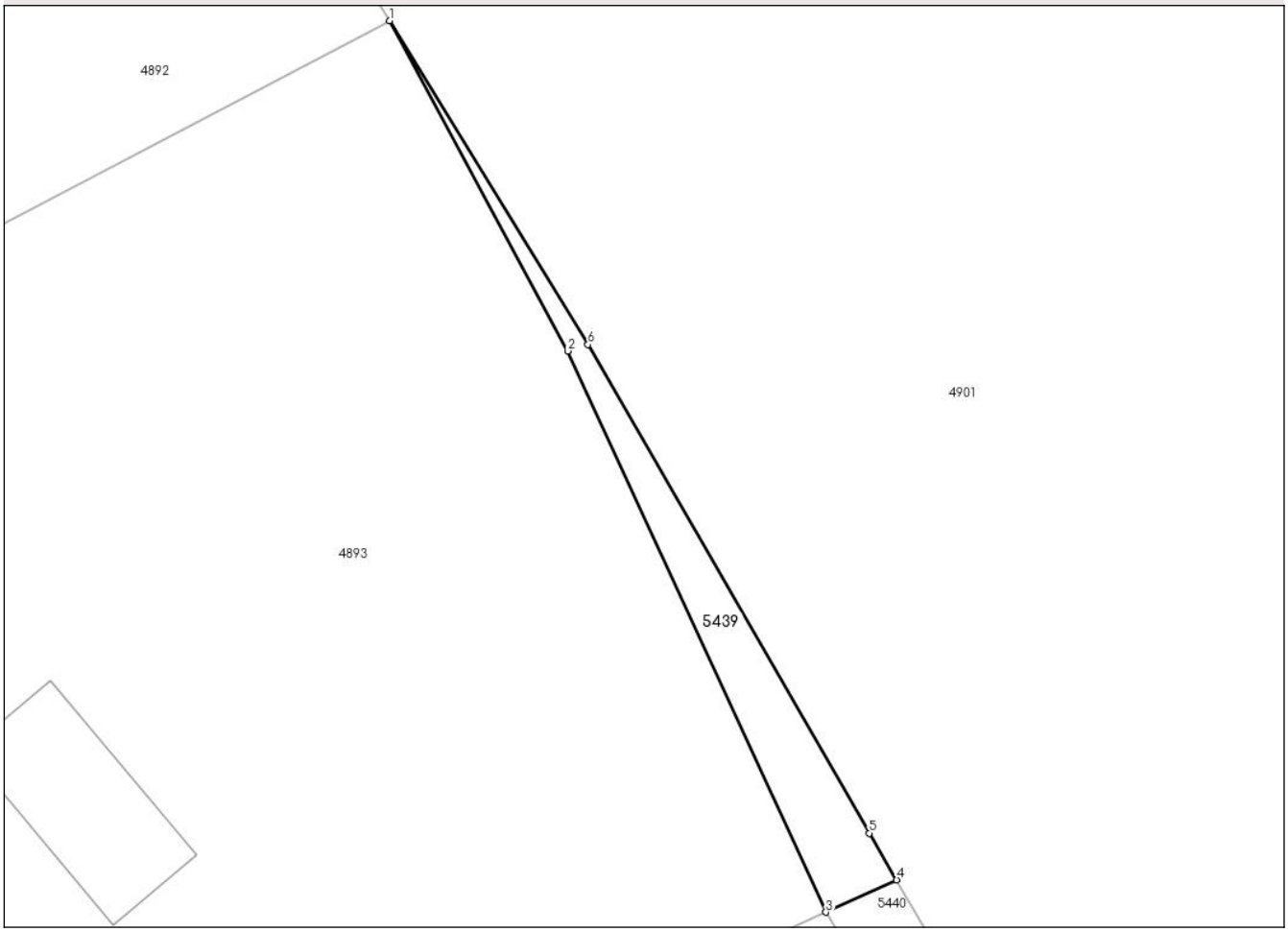

Date referitoare la teren

Crt	Categorie folosință	Intra vilan	Suprafaţa (mp)	Tarla	Parcelă	Nr. topo	Observaţii / Referinţe
1	pasune	DA	66	4	89	-	

Lungime Segmente
1) Valorile lungimilor segmentelor sunt obţinute din proiecţie în plan.

Punct început	X / Y	Punct sfârşit	X / Y	Lungime segment (** (m)
1	617.699,794 725.973,486	2	617.707,615 725.959,019	16.446
2	617.707,615 725.959,019	3	617.718,946 725.934,429	27.075
3	617.718,946 725.934,429	4	617.722,052 725.935,843	3.413
4	617.722,052 725.935,843	5	617.720,845 725.937,892	2.378
5	617.720,845 725.937,892	6	617.708,509 725.959,3	24.708

Document care conține date cu caracter personal, protejat de prevederile Regulamentului (UE) nr. 679/2016 și Legii 190/2018

Punct început	X / Y	Punct sfârşit	X / Y	Lungime segment (** (m)
6	617.708,509 725.959,3	1	617.699,794 725.973,486	16.649

** Lungimile segmentelor sunt determinate în planul de proiecţie Stereo 70 şi sunt rotunjite la 1 milimetru.
*** Distanţa dintre puncte este formată din segmente cumulate ce sunt mai mici decât valoarea 1 milimetru.

DATE DESPRE IMOBILUL NR. 5440

Oficiul de Cadastru şi Publicitate Imobiliară BOTOSANI
Biroul de Cadastru şi Publicitate Imobiliară Dorohoi

A. Partea I. Descrierea imobilului

TEREN Intravilan

Adresa: Loc. Grivita, Jud. Botosani

Nr. Crt	Nr cadastral Nr. topografic	Suprafaţa* (mp)	Observaţii / Referinţe
A1		95	Sector cadastral:11 Teren neimprejmuit;

B. Partea II. Proprietari şi acte

Inscrieri privitoare la dreptul de proprietate şi alte drepturi reale		Referinţe
/		
Act Normativ nr. 7, din 13/03/1996 emis de Parlamentul Romaniei;		
B1	Inscrierea posesiei, drept de PROPRIETATE, dobandit prin Lege, cota actuala 1/1	A1
	1) **NEIDENTIFICAT NEIDENTIFICAT**	
Act Normativ nr. 7., din 13/03/1996 emis de Parlamentul Romaniei ;		
B2	Se notează mențiunea de proprietar neidentificat, rezervă la dispoziția comisiei de fond funciar.	A1

C. Partea III. SARCINI .

Inscrieri privind dezmembramintele dreptului de proprietate, drepturi reale de garanţie şi sarcini	Referinţe
NU SUNT	

Document care conține date cu caracter personal, protejat de prevederile Regulamentului (UE) nr. 679/2016 și Legii 190/2018

Anexa Nr. 1 La Partea I

Teren

Nr cadastral	Suprafaţa (mp)*	Observaţii / Referinţe
	95	

* Suprafaţa este determinată in planul de proiecţie Stereo 70.

DETALII LINIARE IMOBIL

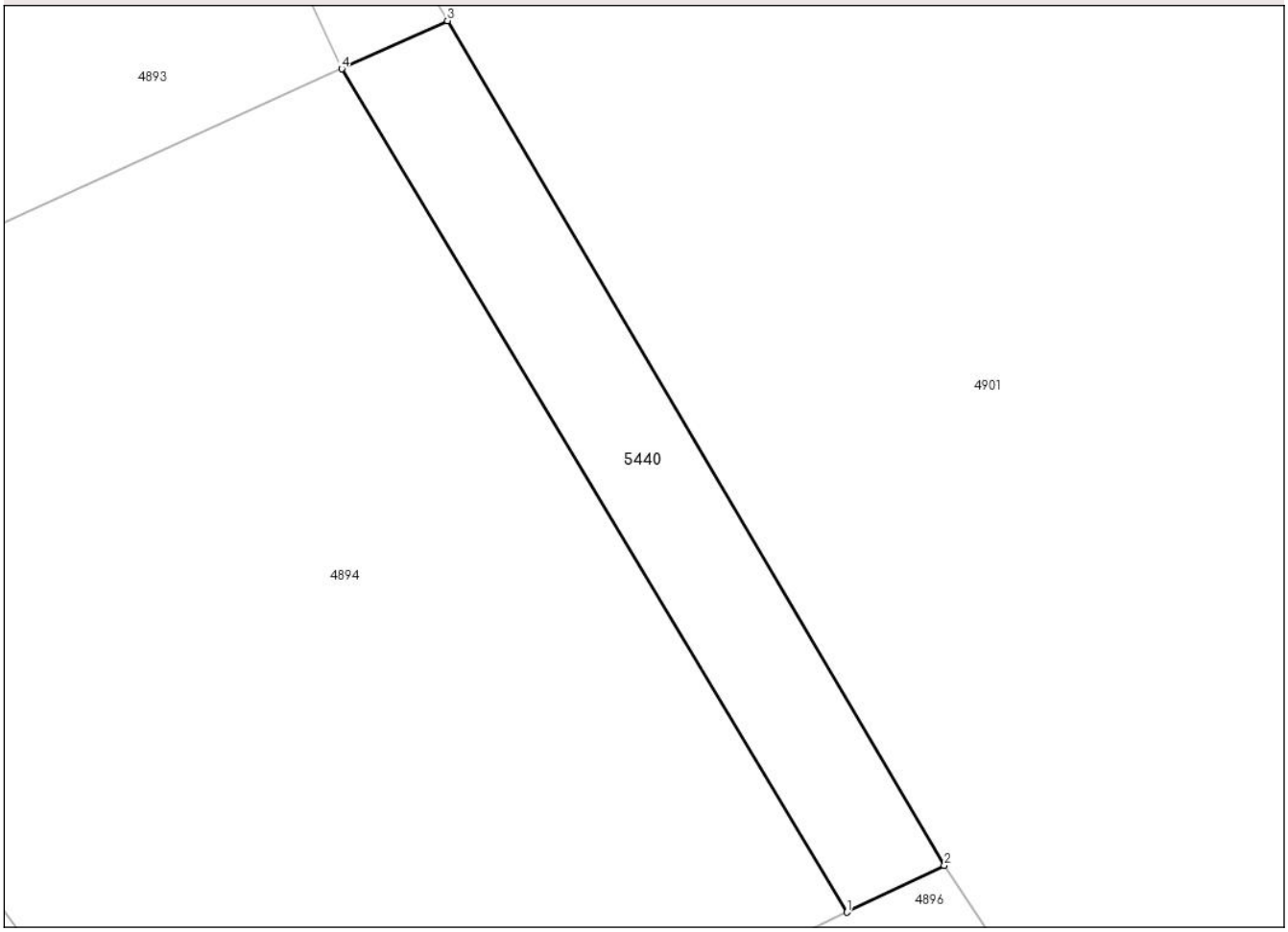

Date referitoare la teren

Crt	Categorie folosință	Intra vilan	Suprafaţa (mp)	Tarla	Parcelă	Nr. topo	Observaţii / Referinţe
1	pasune	DA	95	4	89	-	

Lungime Segmente
1) Valorile lungimilor segmentelor sunt obţinute din proiecţie în plan.

Punct început	X / Y	Punct sfârşit	X / Y	Lungime segment (** (m)
1	617.733,808 725.909,635	2	617.736,678 725.911,007	3.181
2	617.736,678 725.911,007	3	617.722,052 725.935,843	28.823
3	617.722,052 725.935,843	4	617.718,946 725.934,429	3.413
4	617.718,946 725.934,429	1	617.733,808 725.909,635	28.907

**** Lungimile segmentelor sunt determinate în planul de proiecţie Stereo 70 şi sunt rotunjite la 1 milimetru.**

Document care conține date cu caracter personal, protejat de prevederile Regulamentului (UE) nr. 679/2016 și Legii 190/2018

***** Distanţa dintre puncte este formată din segmente cumulate ce sunt mai mici decât valoarea 1 milimetru.**

Document care conține date cu caracter personal, protejat de prevederile Regulamentului (UE) nr. 679/2016 și Legii 190/2018