DATE DESPRE IMOBILUL NR. 491

Oficiul de Cadastru şi Publicitate Imobiliară BOTOSANI
Biroul de Cadastru şi Publicitate Imobiliară Botosani

A. Partea I. Descrierea imobilului

TEREN Extravilan

Adresa: Jud. Botosani

Nr. Crt	Nr cadastral Nr. topografic	Suprafaţa* (mp)	Observaţii / Referinţe
A1		4.800	Sector cadastral:14 Teren neimprejmuit;

B. Partea II. Proprietari şi acte

Inscrieri privitoare la dreptul de proprietate şi alte drepturi reale		Referinţe
/		
Act Normativ nr. 7, din 13/03/1996 emis de Parlamentul Romaniei;		
B1	Inscrierea provizorie, drept de PROPRIETATE, dobandit prin Lege, cota actuala 1/1	A1
	1) **NEIDENTIFICAT NEIDENTIFICAT**	
Act Normativ nr. 7., din 13/03/1996 emis de Parlamentul Romaniei;		
B2	Se notează mențiunea de proprietar neidentificat, rezervă la dispoziția comisiei de fond funciar.	A1

C. Partea III. SARCINI .

Inscrieri privind dezmembramintele dreptului de proprietate, drepturi reale de garanţie şi sarcini	Referinţe
NU SUNT	

Document care conține date cu caracter personal, protejat de prevederile Regulamentului (UE) nr. 679/2016 și Legii 190/2018

Anexa Nr. 1 La Partea I

Teren

Nr cadastral	Suprafaţa (mp)*	Observaţii / Referinţe
	4.800	

* Suprafaţa este determinată in planul de proiecţie Stereo 70.

DETALII LINIARE IMOBIL

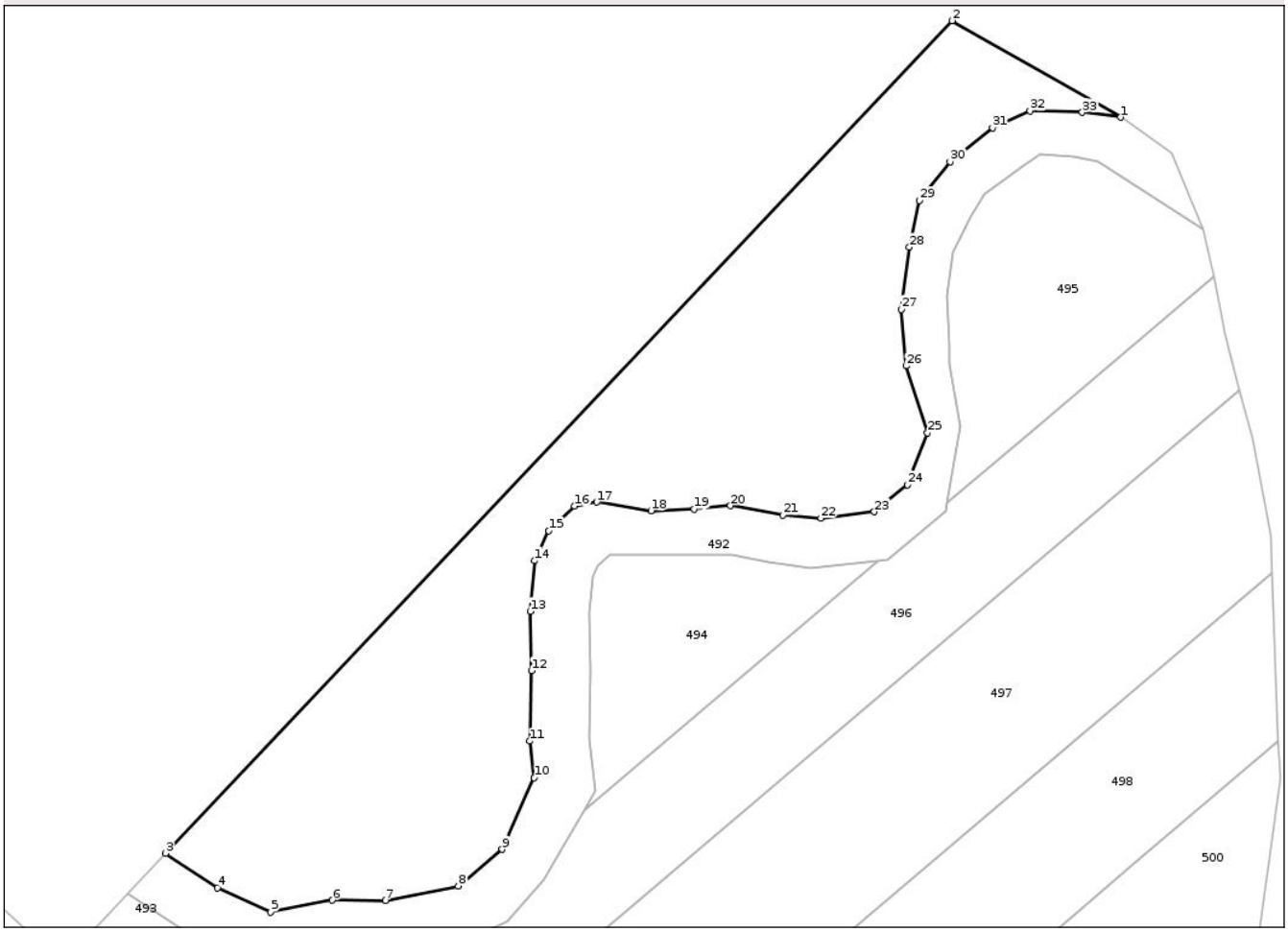

Date referitoare la teren

Crt	Categorie folosință	Intra vilan	Suprafaţa (mp)	Tarla	Parcelă	Nr. topo	Observaţii / Referinţe
1	pasune	NU	4.800	26	300	-	

Lungime Segmente

1) Valorile lungimilor segmentelor sunt obţinute din proiecţie în plan.

Punct început	X / Y	Punct sfârşit	X / Y	Lungime segment (** (m)
1	671.783,29 688.394,218	2	671.756,523 688.409,513	30.829
3	671.631,702 688.277,58	4	671.639,956 688.272,116	9.899
5	671.648,439 688.268,239	6	671.658,173 688.270,13	9.916
7	671.666,627 688.270,088	8	671.678,221 688.272,402	11.823
9	671.685,155 688.278,207	10	671.690,23 688.289,551	12.427

Punct început	X / Y	Punct sfârşit	X / Y	Lungime segment (** (m)
2	671.756,523 688.409,513	3	671.631,702 688.277,58	181.622
4	671.639,956 688.272,116	5	671.648,439 688.268,239	9.327
6	671.658,173 688.270,13	7	671.666,627 688.270,088	8.454
8	671.678,221 688.272,402	9	671.685,155 688.278,207	9.043
10	671.690,23 688.289,551	11	671.689,57 688.295,355	5.841

Document care conține date cu caracter personal, protejat de prevederile Regulamentului (UE) nr. 679/2016 și Legii 190/2018

Punct început	X / Y	Punct sfârşit	X / Y	Lungime segment (** (m)
11	671.689,57 688.295,355	12	671.689,797 688.306,527	11.174
13	671.689,586 688.315,919	14	671.690,325 688.323,939	8.054
15	671.692,542 688.328,687	16	671.696,659 688.332,591	5.674
17	671.700,155 688.333,219	18	671.708,774 688.331,867	8.724
19	671.715,591 688.332,132	20	671.721,373 688.332,662	5.806
21	671.729,73 688.331,15	22	671.735,704 688.330,675	5.993
23	671.744,191 688.331,693	24	671.749,418 688.335,968	6.753
25	671.752,609 688.344,179	26	671.749,218 688.354,794	11.143
27	671.748,518 688.363,764	28	671.749,723 688.373,62	9.929
29	671.751,338 688.381,01	30	671.756,224 688.387,168	7.861
31	671.762,937 688.392,562	32	671.768,886 688.395,238	6.523
33	671.777,171 688.394,983	1	671.783,29 688.394,218	6.167

Punct început	X / Y	Punct sfârşit	X / Y	Lungime segment (** (m)
12	671.689,797 688.306,527	13	671.689,586 688.315,919	9.394
14	671.690,325 688.323,939	15	671.692,542 688.328,687	5.24
16	671.696,659 688.332,591	17	671.700,155 688.333,219	3.552
18	671.708,774 688.331,867	19	671.715,591 688.332,132	6.822
20	671.721,373 688.332,662	21	671.729,73 688.331,15	8.493
22	671.735,704 688.330,675	23	671.744,191 688.331,693	8.548
24	671.749,418 688.335,968	25	671.752,609 688.344,179	8.809
26	671.749,218 688.354,794	27	671.748,518 688.363,764	8.997
28	671.749,723 688.373,62	29	671.751,338 688.381,01	7.564
30	671.756,224 688.387,168	31	671.762,937 688.392,562	8.612
32	671.768,886 688.395,238	33	671.777,171 688.394,983	8.289

** Lungimile segmentelor sunt determinate în planul de proiecţie Stereo 70 şi sunt rotunjite la 1 milimetru.
*** Distanţa dintre puncte este formată din segmente cumulate ce sunt mai mici decât valoarea 1 milimetru.

Document care conține date cu caracter personal, protejat de prevederile Regulamentului (UE) nr. 679/2016 și Legii 190/2018

DATE DESPRE IMOBILUL NR. 492

Oficiul de Cadastru şi Publicitate Imobiliară BOTOSANI
Biroul de Cadastru şi Publicitate Imobiliară Botosani

A. Partea I. Descrierea imobilului

TEREN Extravilan

Adresa: Jud. Botosani

Nr. Crt	Nr cadastral Nr. topografic	Suprafaţa* (mp)	Observaţii / Referinţe
A1		2.200	Sector cadastral:14 Teren neimprejmuit;

B. Partea II. Proprietari şi acte

Inscrieri privitoare la dreptul de proprietate şi alte drepturi reale		Referinţe
/		
Act Normativ nr. 107, din 25/09/1996 emis de Parlamentul Romaniei;		
B1	Intabulare, drept de PROPRIETATE, dobandit prin Lege, cota actuala 1/1	A1
	1) **STATUL ROMAN**, CIF:9999999999999	
B2	Intabulare, drept de ADMINISTRARE, dobandit prin Lege, cota actuala 1/1	A1
	1) **ADMINISTRATIA NATIONALA APELE ROMANE**, CIF:9999999999999	

C. Partea III. SARCINI .

Inscrieri privind dezmembramintele dreptului de proprietate, drepturi reale de garanţie şi sarcini	Referinţe
NU SUNT	

Document care conține date cu caracter personal, protejat de prevederile Regulamentului (UE) nr. 679/2016 și Legii 190/2018

Anexa Nr. 1 La Partea I

Teren

Nr cadastral	Suprafaţa (mp)*	Observaţii / Referinţe
	2.200	

* Suprafaţa este determinată in planul de proiecţie Stereo 70.

DETALII LINIARE IMOBIL

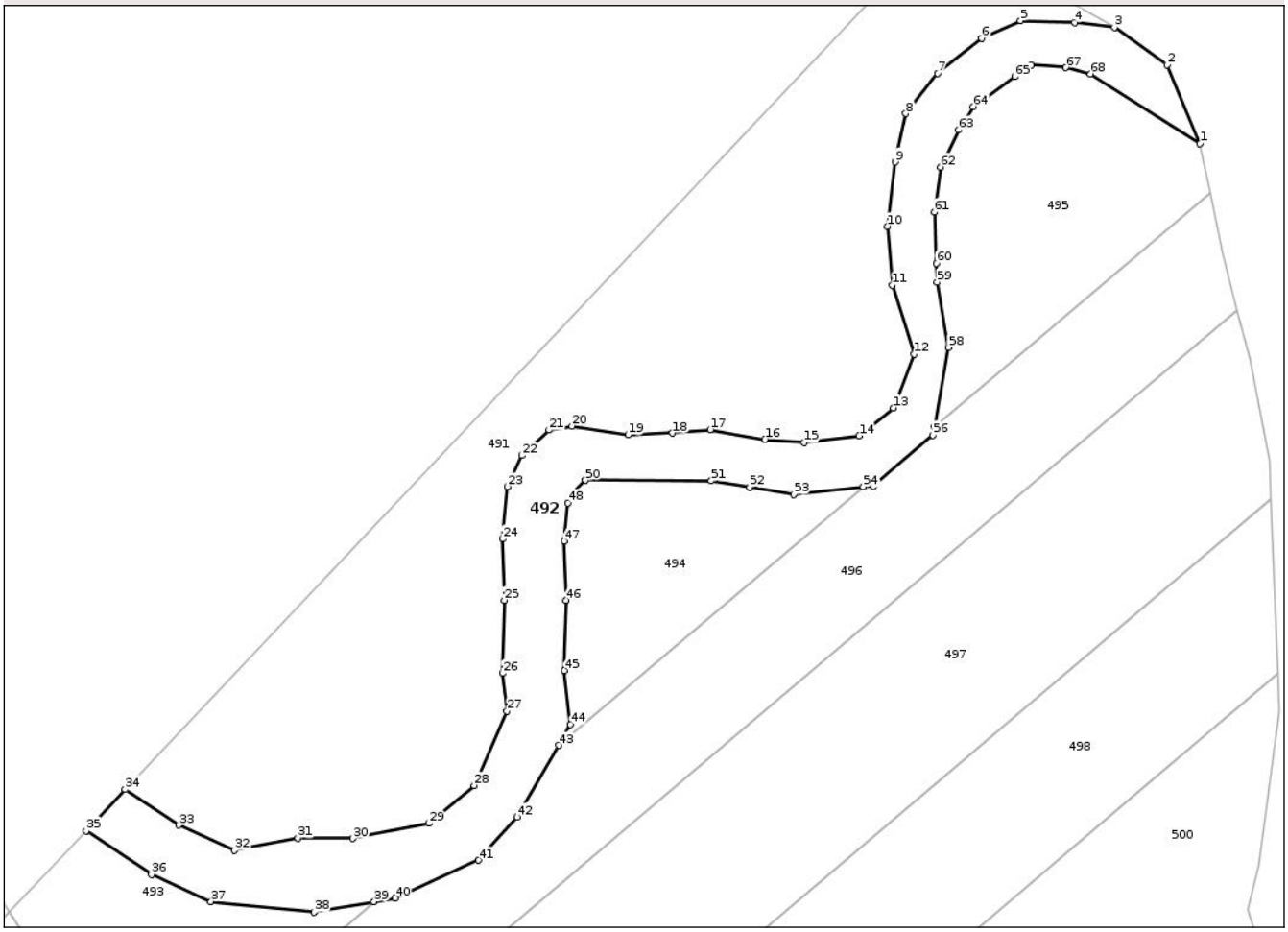

Date referitoare la teren

Crt	Categorie folosință	Intra vilan	Suprafaţa (mp)	Tarla	Parcelă	Nr. topo	Observaţii / Referinţe
1	ape curgatoare	NU	2.200	26	301	-	

Lungime Segmente

1) Valorile lungimilor segmentelor sunt obţinute din proiecţie în plan.

Punct început	X / Y	Punct sfârşit	X / Y	Lungime segment
1	671.796,422 688.376,463	2	671.791,337 688.388,485	13.053
4	671.777,171 688.394,983	5	671.768,886 688.395,238	8.289
7	671.756,224 688.387,168	8	671.751,338 688.381,01	7.861
10	671.748,518 688.363,764	11	671.749,218 688.354,794	8.997
13	671.749,418 688.335,968	14	671.744,191 688.331,693	6.753

Punct început	X / Y	Punct sfârşit	X / Y	Lungime segment
2	671.791,337 688.388,485	3	671.783,29 688.394,218	9.88
5	671.768,886 688.395,238	6	671.762,937 688.392,562	6.523
8	671.751,338 688.381,01	9	671.749,723 688.373,62	7.564
11	671.749,218 688.354,794	12	671.752,609 688.344,179	11.143
14	671.744,191 688.331,693	15	671.735,704 688.330,675	8.548

Punct început	X / Y	Punct sfârşit	X / Y	Lungime segment
3	671.783,29 688.394,218	4	671.777,171 688.394,983	6.167
6	671.762,937 688.392,562	7	671.756,224 688.387,168	8.612
9	671.749,723 688.373,62	10	671.748,518 688.363,764	9.929
12	671.752,609 688.344,179	13	671.749,418 688.335,968	8.809
15	671.735,704 688.330,675	16	671.729,73 688.331,15	5.993

Document care conține date cu caracter personal, protejat de prevederile Regulamentului (UE) nr. 679/2016 și Legii 190/2018

Punct început	X / Y	Punct sfârşit	X / Y	Lungime segment
16	671.729,73 688.331,15	17	671.721,373 688.332,662	8.493
19	671.708,774 688.331,867	20	671.700,155 688.333,219	8.724
22	671.692,542 688.328,687	23	671.690,325 688.323,939	5.24
25	671.689,797 688.306,527	26	671.689,57 688.295,355	11.174
28	671.685,155 688.278,207	29	671.678,221 688.272,402	9.043
31	671.658,173 688.270,13	32	671.648,439 688.268,239	9.916
34	671.631,702 688.277,58	35	671.625,722 688.271,26	8.701
37	671.644,876 688.260,424	38	671.660,639 688.258,793	15.847
40	671.673,063 688.260,979	41	671.685,851 688.266,738	14.025
43	671.698,123 688.284,342	44	671.699,962 688.287,523	3.674
46	671.699,239 688.306,538	47	671.699,036 688.315,591	9.055
49	671.700,338 688.323,07	50	671.702,264 688.324,897	2.655
52	671.727,415 688.323,807	53	671.734,131 688.322,708	6.805
55	671.746,349 688.324,047	56	671.755,504 688.331,814	12.006
58	671.757,822 688.345,235	59	671.756,118 688.355,181	10.091
61	671.755,724 688.365,954	62	671.756,649 688.372,822	6.93
64	671.761,679 688.382,101	65	671.768,022 688.386,666	7.815
67	671.775,869 688.388,062	68	671.779,657 688.387,115	3.905

Punct început	X / Y	Punct sfârşit	X / Y	Lungime segment
17	671.721,373 688.332,662	18	671.715,591 688.332,132	5.806
20	671.700,155 688.333,219	21	671.696,659 688.332,591	3.552
23	671.690,325 688.323,939	24	671.689,586 688.315,919	8.054
26	671.689,57 688.295,355	27	671.690,23 688.289,551	5.841
29	671.678,221 688.272,402	30	671.666,627 688.270,088	11.823
32	671.648,439 688.268,239	33	671.639,956 688.272,116	9.327
35	671.625,722 688.271,26	36	671.635,721 688.264,584	12.023
38	671.660,639 688.258,793	39	671.669,867 688.260,417	9.37
41	671.685,851 688.266,738	42	671.691,773 688.273,353	8.879
44	671.699,962 688.287,523	45	671.699,021 688.295,794	8.324
47	671.699,036 688.315,591	48	671.699,574 688.321,435	5.869
50	671.702,264 688.324,897	51	671.721,52 688.324,802	19.256
53	671.734,131 688.322,708	54	671.744,818 688.323,879	10.751
56	671.755,504 688.331,814	57	671.755,729 688.333,118	1.323
59	671.756,118 688.355,181	60	671.756,01 688.358,122	2.943
62	671.756,649 688.372,822	63	671.759,454 688.378,508	6.34
65	671.768,022 688.386,666	66	671.770,526 688.388,418	3.056
68	671.779,657 688.387,115	1	671.796,422 688.376,463	19.863

Punct început	X / Y	Punct sfârşit	X / Y	Lungime segment
18	671.715,591 688.332,132	19	671.708,774 688.331,867	6.822
21	671.696,659 688.332,591	22	671.692,542 688.328,687	5.674
24	671.689,586 688.315,919	25	671.689,797 688.306,527	9.394
27	671.690,23 688.289,551	28	671.685,155 688.278,207	12.427
30	671.666,627 688.270,088	31	671.658,173 688.270,13	8.454
33	671.639,956 688.272,116	34	671.631,702 688.277,58	9.899
36	671.635,721 688.264,584	37	671.644,876 688.260,424	10.056
39	671.669,867 688.260,417	40	671.673,063 688.260,979	3.245
42	671.691,773 688.273,353	43	671.698,123 688.284,342	12.692
45	671.699,021 688.295,794	46	671.699,239 688.306,538	10.746
48	671.699,574 688.321,435	49	671.700,338 688.323,07	1.805
51	671.721,52 688.324,802	52	671.727,415 688.323,807	5.978
54	671.744,818 688.323,879	55	671.746,349 688.324,047	1.54
57	671.755,729 688.333,118	58	671.757,822 688.345,235	12.296
60	671.756,01 688.358,122	61	671.755,724 688.365,954	7.837
63	671.759,454 688.378,508	64	671.761,679 688.382,101	4.226
66	671.770,526 688.388,418	67	671.775,869 688.388,062	5.355

**** Lungimile segmentelor sunt determinate în planul de proiecţie Stereo 70 şi sunt rotunjite la 1 milimetru.**
***** Distanţa dintre puncte este formată din segmente cumulate ce sunt mai mici decât valoarea 1 milimetru.**

Document care conține date cu caracter personal, protejat de prevederile Regulamentului (UE) nr. 679/2016 și Legii 190/2018

DATE DESPRE IMOBILUL NR. 493

Oficiul de Cadastru şi Publicitate Imobiliară BOTOSANI
Biroul de Cadastru şi Publicitate Imobiliară Botosani

A. Partea I. Descrierea imobilului

TEREN Extravilan

Adresa: Jud. Botosani

Nr. Crt	Nr cadastral Nr. topografic	Suprafaţa* (mp)	Observaţii / Referinţe
A1		1.005	Sector cadastral:14 Teren neimprejmuit;

B. Partea II. Proprietari şi acte

Inscrieri privitoare la dreptul de proprietate şi alte drepturi reale		Referinţe
/		
Act Normativ nr. 7, din 13/03/1996 emis de Parlamentul Romaniei;		
B1	Inscrierea provizorie, drept de PROPRIETATE, dobandit prin Lege, cota actuala 1/1	A1
	1) **NEIDENTIFICAT NEIDENTIFICAT**	
Act Normativ nr. 7., din 13/03/1996 emis de Parlamentul Romaniei;		
B2	Se notează mențiunea de proprietar neidentificat, rezervă la dispoziția comisiei de fond funciar.	A1

C. Partea III. SARCINI .

Inscrieri privind dezmembramintele dreptului de proprietate, drepturi reale de garanţie şi sarcini	Referinţe
NU SUNT	

Document care conține date cu caracter personal, protejat de prevederile Regulamentului (UE) nr. 679/2016 și Legii 190/2018

Anexa Nr. 1 La Partea I

Teren

Nr cadastral	Suprafaţa (mp)*	Observaţii / Referinţe
	1.005	

* Suprafaţa este determinată in planul de proiecţie Stereo 70.

DETALII LINIARE IMOBIL

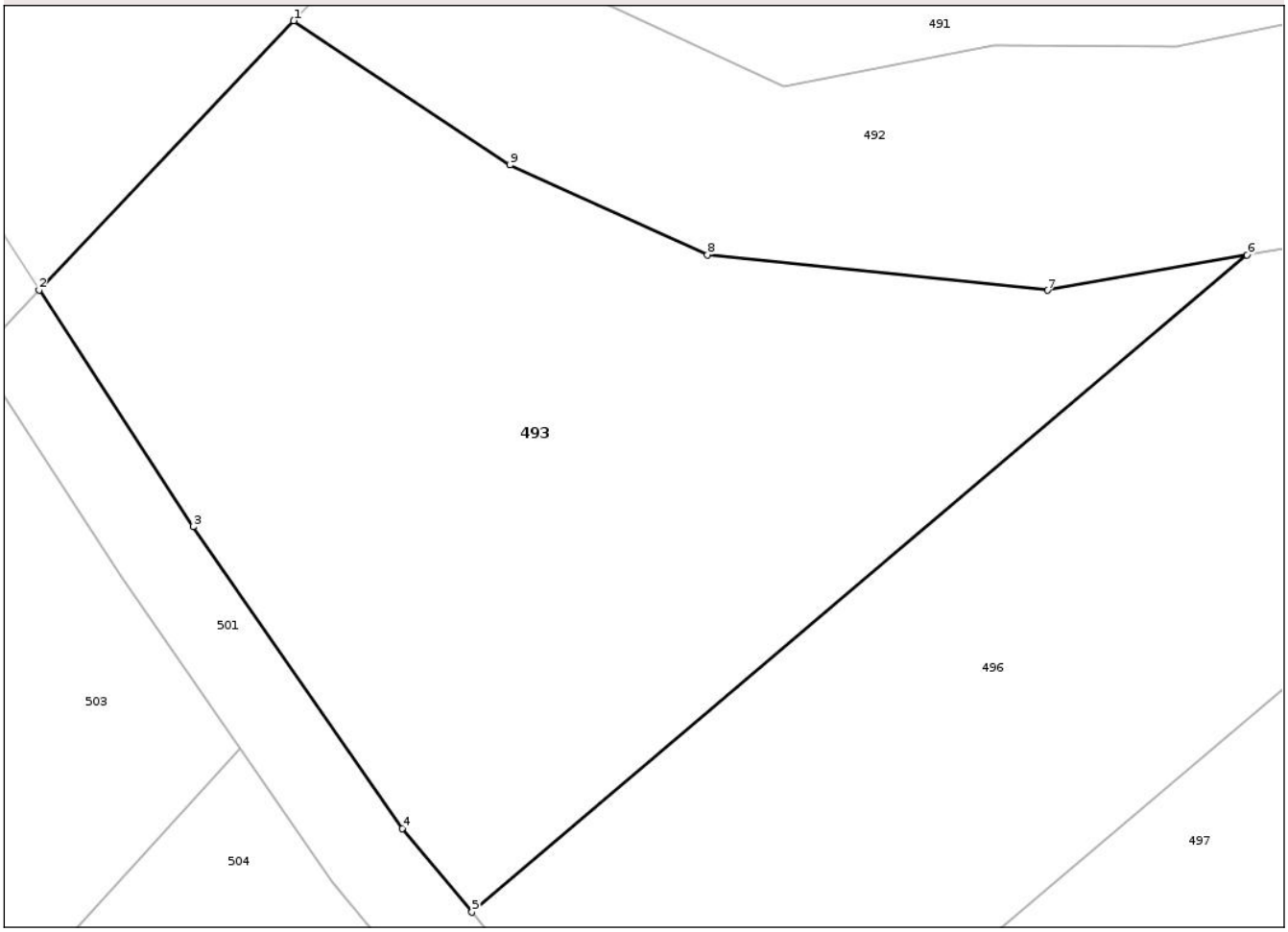

Date referitoare la teren

Crt	Categorie folosință	Intra vilan	Suprafaţa (mp)	Tarla	Parcelă	Nr. topo	Observaţii / Referinţe
1	pasune	NU	1.005	26	304	-	

Lungime Segmente
1) Valorile lungimilor segmentelor sunt obţinute din proiecţie în plan.

Punct început	X / Y	Punct sfârşit	X / Y	Lungime segment (** (m)
1	671.625,722 688.271,26	2	671.613,933 688.258,799	17.154
2	671.613,933 688.258,799	3	671.621,059 688.247,857	13.058
3	671.621,059 688.247,857	4	671.630,754 688.233,896	16.997
4	671.630,754 688.233,896	5	671.633,968 688.230,021	5.034
5	671.633,968 688.230,021	6	671.669,867 688.260,417	47.039

Document care conține date cu caracter personal, protejat de prevederile Regulamentului (UE) nr. 679/2016 și Legii 190/2018

Punct început	X / Y	Punct sfârşit	X / Y	Lungime segment (** (m)
6	671.669,867 688.260,417	7	671.660,639 688.258,793	9.37
7	671.660,639 688.258,793	8	671.644,876 688.260,424	15.847
8	671.644,876 688.260,424	9	671.635,721 688.264,584	10.056
9	671.635,721 688.264,584	1	671.625,722 688.271,26	12.023

** Lungimile segmentelor sunt determinate în planul de proiecţie Stereo 70 şi sunt rotunjite la 1 milimetru.
*** Distanţa dintre puncte este formată din segmente cumulate ce sunt mai mici decât valoarea 1 milimetru.

Document care conține date cu caracter personal, protejat de prevederile Regulamentului (UE) nr. 679/2016 și Legii 190/2018

DATE DESPRE IMOBILUL NR. 494

Oficiul de Cadastru şi Publicitate Imobiliară BOTOSANI
Biroul de Cadastru şi Publicitate Imobiliară Botosani

A. Partea I. Descrierea imobilului

TEREN Extravilan

Adresa: Jud. Botosani

Nr. Crt	Nr cadastral Nr. topografic	Suprafaţa* (mp)	Observaţii / Referinţe
A1		888	Sector cadastral:14 Teren neimprejmuit;

B. Partea II. Proprietari şi acte

Inscrieri privitoare la dreptul de proprietate şi alte drepturi reale		Referinţe
/		
Act Normativ nr. 7, din 13/03/1996 emis de Parlamentul Romaniei;		
B1	Inscrierea provizorie, drept de PROPRIETATE, dobandit prin Lege, cota actuala 1/1	A1
	1) **NEIDENTIFICAT NEIDENTIFICAT**	
Act Normativ nr. 7., din 13/03/1996 emis de Parlamentul Romaniei;		
B2	Se notează mențiunea de proprietar neidentificat, rezervă la dispoziția comisiei de fond funciar.	A1

C. Partea III. SARCINI .

Inscrieri privind dezmembramintele dreptului de proprietate, drepturi reale de garanţie şi sarcini	Referinţe
NU SUNT	

Document care conține date cu caracter personal, protejat de prevederile Regulamentului (UE) nr. 679/2016 și Legii 190/2018

Anexa Nr. 1 La Partea I

Teren

Nr cadastral	Suprafaţa (mp)*	Observaţii / Referinţe
	888	

* Suprafaţa este determinată in planul de proiecţie Stereo 70.

DETALII LINIARE IMOBIL

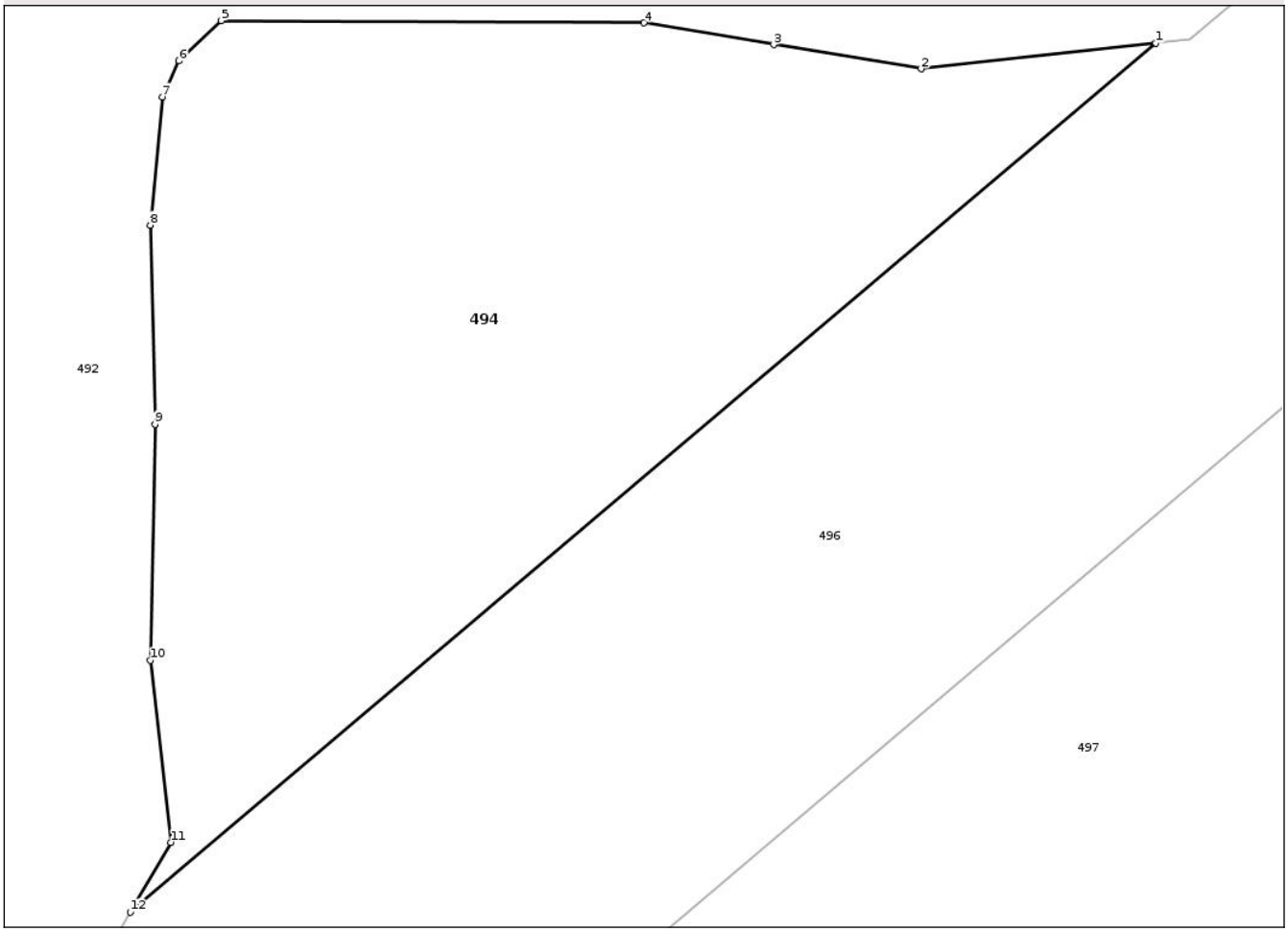

Date referitoare la teren

Crt	Categorie folosință	Intra vilan	Suprafaţa (mp)	Tarla	Parcelă	Nr. topo	Observaţii / Referinţe
1	pasune	NU	888	26	304	-	

Lungime Segmente
1) Valorile lungimilor segmentelor sunt obţinute din proiecţie în plan.

Punct început	X / Y	Punct sfârşit	X / Y	Lungime segment (** (m)
1	671.744,818 688.323,879	2	671.734,131 688.322,708	10.751
2	671.734,131 688.322,708	3	671.727,415 688.323,807	6.805
3	671.727,415 688.323,807	4	671.721,52 688.324,802	5.978
4	671.721,52 688.324,802	5	671.702,264 688.324,897	19.256
5	671.702,264 688.324,897	6	671.700,338 688.323,07	2.655

Document care conține date cu caracter personal, protejat de prevederile Regulamentului (UE) nr. 679/2016 și Legii 190/2018

Punct început	X / Y	Punct sfârşit	X / Y	Lungime segment (** (m)
6	671.700,338 688.323,07	7	671.699,574 688.321,435	1.805
7	671.699,574 688.321,435	8	671.699,036 688.315,591	5.869
8	671.699,036 688.315,591	9	671.699,239 688.306,538	9.055
9	671.699,239 688.306,538	10	671.699,021 688.295,794	10.746
10	671.699,021 688.295,794	11	671.699,962 688.287,523	8.324
11	671.699,962 688.287,523	12	671.698,123 688.284,342	3.674
12	671.698,123 688.284,342	1	671.744,818 688.323,879	61.185

** Lungimile segmentelor sunt determinate în planul de proiecţie Stereo 70 şi sunt rotunjite la 1 milimetru.
*** Distanţa dintre puncte este formată din segmente cumulate ce sunt mai mici decât valoarea 1 milimetru.

Document care conține date cu caracter personal, protejat de prevederile Regulamentului (UE) nr. 679/2016 și Legii 190/2018

DATE DESPRE IMOBILUL NR. 495

Oficiul de Cadastru şi Publicitate Imobiliară BOTOSANI
Biroul de Cadastru şi Publicitate Imobiliară Botosani

A. Partea I. Descrierea imobilului

TEREN Extravilan

Adresa: Jud. Botosani

Nr. Crt	Nr cadastral Nr. topografic	Suprafaţa* (mp)	Observaţii / Referinţe
A1		1.315	Sector cadastral:14 Teren neimprejmuit;

B. Partea II. Proprietari şi acte

Inscrieri privitoare la dreptul de proprietate şi alte drepturi reale		Referinţe
/		
Act Normativ nr. 7, din 13/03/1996 emis de Parlamentul Romaniei;		
B1	Inscrierea provizorie, drept de PROPRIETATE, dobandit prin Lege, cota actuala 1/1	A1
	1) **NEIDENTIFICAT NEIDENTIFICAT**	
Act Normativ nr. 7., din 13/03/1996 emis de Parlamentul Romaniei;		
B2	Se notează mențiunea de proprietar neidentificat, rezervă la dispoziția comisiei de fond funciar.	A1

C. Partea III. SARCINI .

Inscrieri privind dezmembramintele dreptului de proprietate, drepturi reale de garanţie şi sarcini	Referinţe
NU SUNT	

Document care conține date cu caracter personal, protejat de prevederile Regulamentului (UE) nr. 679/2016 și Legii 190/2018

Anexa Nr. 1 La Partea I

Teren

Nr cadastral	Suprafaţa (mp)*	Observaţii / Referinţe
	1.315	

* Suprafaţa este determinată in planul de proiecţie Stereo 70.

DETALII LINIARE IMOBIL

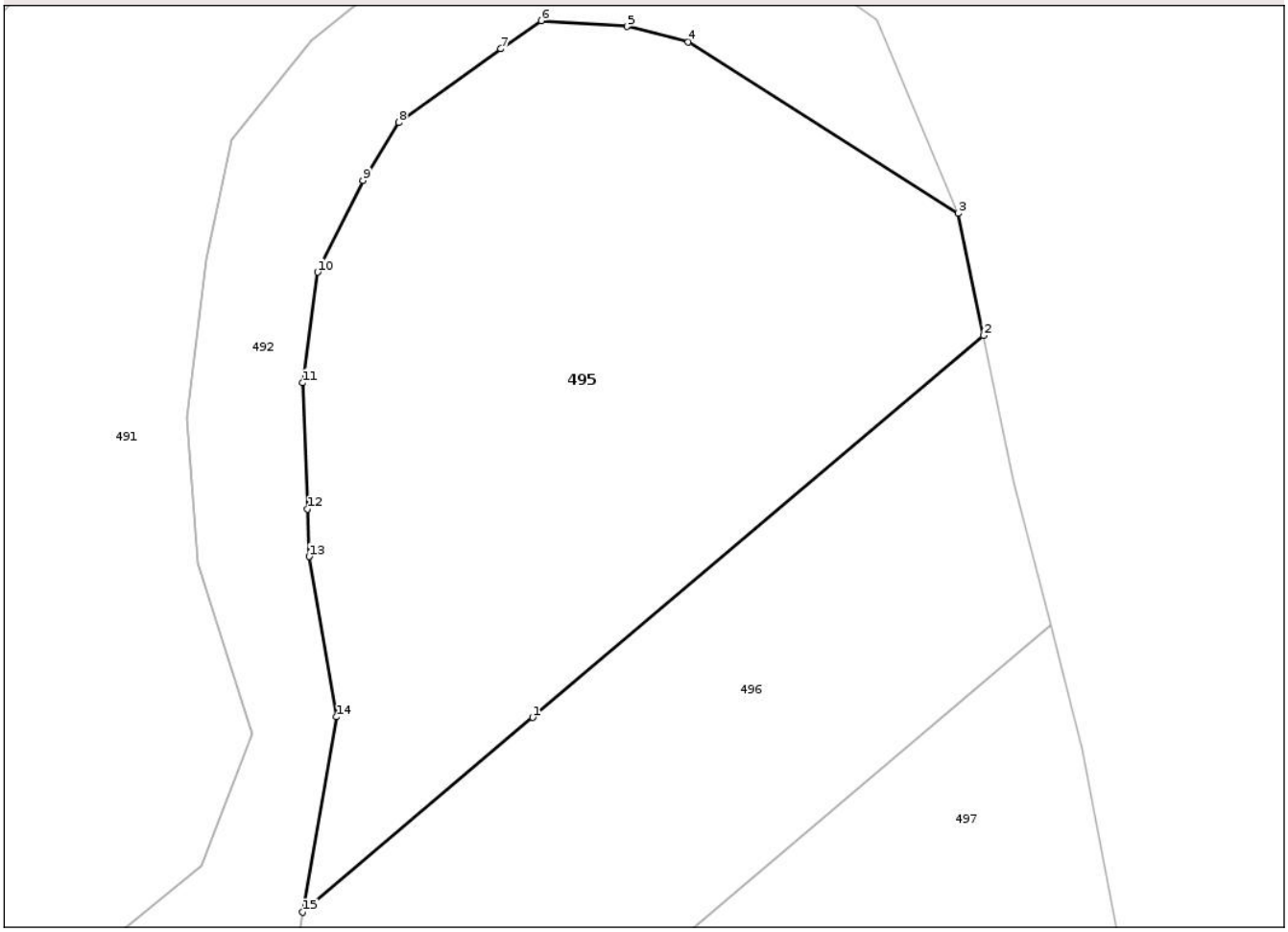

Date referitoare la teren

Crt	Categorie folosință	Intra vilan	Suprafaţa (mp)	Tarla	Parcelă	Nr. topo	Observaţii / Referinţe
1	arabil	NU	154	26	303	-	
2	pasune	NU	1.161	26	302	-	

Lungime Segmente
1) Valorile lungimilor segmentelor sunt obţinute din proiecţie în plan.

Punct început	X / Y	Punct sfârşit	X / Y	Lungime segment (** (m)
1	671.770,001 688.345,202	2	671.797,982 688.368,894	36.664
2	671.797,982 688.368,894	3	671.796,422 688.376,463	7.728
3	671.796,422 688.376,463	4	671.779,657 688.387,115	19.863
4	671.779,657 688.387,115	5	671.775,869 688.388,062	3.905

Document care conține date cu caracter personal, protejat de prevederile Regulamentului (UE) nr. 679/2016 și Legii 190/2018

Punct început	X / Y	Punct sfârşit	X / Y	Lungime segment (** (m)
5	671.775,869 688.388,062	6	671.770,526 688.388,418	5.355
6	671.770,526 688.388,418	7	671.768,022 688.386,666	3.056
7	671.768,022 688.386,666	8	671.761,679 688.382,101	7.815
8	671.761,679 688.382,101	9	671.759,454 688.378,508	4.226
9	671.759,454 688.378,508	10	671.756,649 688.372,822	6.34
10	671.756,649 688.372,822	11	671.755,724 688.365,954	6.93
11	671.755,724 688.365,954	12	671.756,01 688.358,122	7.837
12	671.756,01 688.358,122	13	671.756,118 688.355,181	2.943
13	671.756,118 688.355,181	14	671.757,822 688.345,235	10.091
14	671.757,822 688.345,235	15	671.755,729 688.333,118	12.296
15	671.755,729 688.333,118	1	671.770,001 688.345,202	18.701

** Lungimile segmentelor sunt determinate în planul de proiecţie Stereo 70 şi sunt rotunjite la 1 milimetru.
*** Distanţa dintre puncte este formată din segmente cumulate ce sunt mai mici decât valoarea 1 milimetru.

Document care conține date cu caracter personal, protejat de prevederile Regulamentului (UE) nr. 679/2016 și Legii 190/2018

DATE DESPRE IMOBILUL NR. 496

Oficiul de Cadastru şi Publicitate Imobiliară BOTOSANI
Biroul de Cadastru şi Publicitate Imobiliară Botosani

A. Partea I. Descrierea imobilului

TEREN Extravilan

Adresa: Jud. Botosani

Nr. Crt	Nr cadastral Nr. topografic	Suprafaţa* (mp)	Observaţii / Referinţe
A1		3.318	Sector cadastral:14 Teren neimprejmuit; Conform titlului de proprietate imobilul se regaseste in pc. 302/1, 303/1 si 304/1.

B. Partea II. Proprietari şi acte

Inscrieri privitoare la dreptul de proprietate şi alte drepturi reale		Referinţe
/		
Act Administrativ nr. 144038, din 31/10/2003 emis de Comisia Judeteana Botosani;		
B1	Intabulare, drept de PROPRIETATE, dobandit prin Reconstituire, cota actuala 1/1	A1
	1) **PUŞCAŞU DUMITRU**, Lipsă CNP, bun propriu.	

C. Partea III. SARCINI .

Inscrieri privind dezmembramintele dreptului de proprietate, drepturi reale de garanţie şi sarcini	Referinţe
NU SUNT	

Document care conține date cu caracter personal, protejat de prevederile Regulamentului (UE) nr. 679/2016 și Legii 190/2018

Anexa Nr. 1 La Partea I

Teren

Nr cadastral	Suprafaţa (mp)*	Observaţii / Referinţe
	3.318	Conform titlului de proprietate imobilul se regaseste in pc. 302/1, 303/1 si 304/1.

* Suprafaţa este determinată in planul de proiecţie Stereo 70.

DETALII LINIARE IMOBIL

Date referitoare la teren

Crt	Categorie folosință	Intra vilan	Suprafaţa (mp)	Tarla	Parcelă	Nr. topo	Observaţii / Referinţe
1	arabil	NU	179	26	305	-	
2	pasune	NU	525	26	304/1	-	
3	arabil	NU	2.048	26	303/1	-	
4	pasune	NU	566	26	302/1	-	

Lungime Segmente
1) Valorile lungimilor segmentelor sunt obţinute din proiecţie în plan.

Punct început	X / Y	Punct sfârşit	X / Y	Lungime segment (** (m)
1	671.657,695 688.228,65	2	671.675,11 688.243,396	22.819
2	671.675,11 688.243,396	3	671.775,676 688.328,547	131.773
3	671.775,676 688.328,547	4	671.802,143 688.350,957	34.68

Document care conține date cu caracter personal, protejat de prevederile Regulamentului (UE) nr. 679/2016 și Legii 190/2018

Punct început	X / Y	Punct sfârşit	X / Y	Lungime segment (** (m)
4	671.802,143 688.350,957	5	671.799,84 688.359,881	9.216
5	671.799,84 688.359,881	6	671.797,982 688.368,894	9.203
6	671.797,982 688.368,894	7	671.770,001 688.345,202	36.664
7	671.770,001 688.345,202	8	671.755,729 688.333,118	18.701
8	671.755,729 688.333,118	9	671.755,504 688.331,814	1.323
9	671.755,504 688.331,814	10	671.746,349 688.324,047	12.006
10	671.746,349 688.324,047	11	671.744,818 688.323,879	1.54
11	671.744,818 688.323,879	12	671.698,123 688.284,342	61.185
12	671.698,123 688.284,342	13	671.691,773 688.273,353	12.692
13	671.691,773 688.273,353	14	671.685,851 688.266,738	8.879
14	671.685,851 688.266,738	15	671.673,063 688.260,979	14.025
15	671.673,063 688.260,979	16	671.669,867 688.260,417	3.245
16	671.669,867 688.260,417	17	671.633,968 688.230,021	47.039
17	671.633,968 688.230,021	18	671.641,813 688.220,566	12.286
18	671.641,813 688.220,566	19	671.645,095 688.217,982	4.177
19	671.645,095 688.217,982	1	671.657,695 688.228,65	16.51

** Lungimile segmentelor sunt determinate în planul de proiecţie Stereo 70 şi sunt rotunjite la 1 milimetru.
*** Distanţa dintre puncte este formată din segmente cumulate ce sunt mai mici decât valoarea 1 milimetru.

Document care conține date cu caracter personal, protejat de prevederile Regulamentului (UE) nr. 679/2016 și Legii 190/2018

DATE DESPRE IMOBILUL NR. 497

Oficiul de Cadastru şi Publicitate Imobiliară BOTOSANI
Biroul de Cadastru şi Publicitate Imobiliară Botosani

A. Partea I. Descrierea imobilului

TEREN Extravilan

Adresa: Jud. Botosani

Nr. Crt	Nr cadastral Nr. topografic	Suprafaţa* (mp)	Observaţii / Referinţe
A1		5.000	Sector cadastral:14 Teren neimprejmuit; Conform titlului de proprietate imobilul se regaseste in pc. 302/2 si 304/2.

B. Partea II. Proprietari şi acte

Inscrieri privitoare la dreptul de proprietate şi alte drepturi reale		Referinţe
/		
Act Administrativ nr. 149668, din 15/09/2004 emis de Comisia Judeteana Botosani;		
B1	Intabulare, drept de PROPRIETATE, dobandit prin Reconstituire, cota actuala 1/1	A1
	1) **PRISACARU VASILICA**, Lipsă CNP, bun propriu.	

C. Partea III. SARCINI .

Inscrieri privind dezmembramintele dreptului de proprietate, drepturi reale de garanţie şi sarcini	Referinţe
NU SUNT	

Document care conține date cu caracter personal, protejat de prevederile Regulamentului (UE) nr. 679/2016 și Legii 190/2018

Anexa Nr. 1 La Partea I

Teren

Nr cadastral	Suprafaţa (mp)*	Observaţii / Referinţe
	5.000	Conform titlului de proprietate imobilul se regaseste in pc. 302/2 si 304/2.

* Suprafaţa este determinată in planul de proiecţie Stereo 70.

DETALII LINIARE IMOBIL

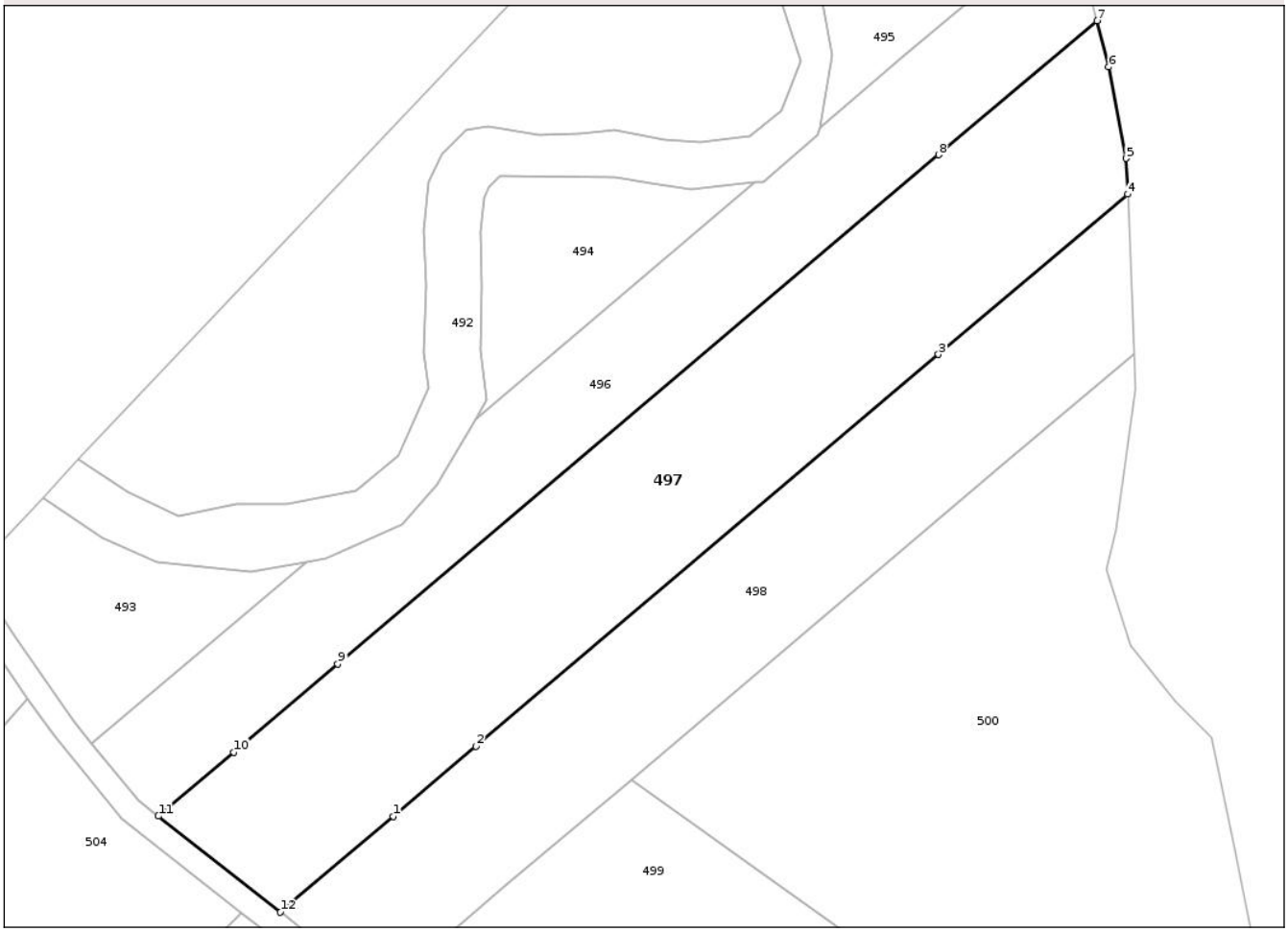

Date referitoare la teren

Crt	Categorie folosință	Intra vilan	Suprafaţa (mp)	Tarla	Parcelă	Nr. topo	Observaţii / Referinţe
1	arabil	NU	542	26	305	-	
2	pasune	NU	452	26	304/2	-	
3	arabil	NU	3.041	26	303	-	
4	pasune	NU	965	26	302/2	-	

Lungime Segmente

1) Valorile lungimilor segmentelor sunt obţinute din proiecţie în plan.

Punct început	X / Y	Punct sfârşit	X / Y	Lungime segment (** (m)
1	671.684,417 688.217,92	2	671.698,245 688.229,629	18.119
2	671.698,245 688.229,629	3	671.775,641 688.295,162	101.414
3	671.775,641 688.295,162	4	671.807,298 688.321,966	41.48

Document care conține date cu caracter personal, protejat de prevederile Regulamentului (UE) nr. 679/2016 și Legii 190/2018

Punct început	X / Y	Punct sfârşit	X / Y	Lungime segment (** (m)
4	671.807,298 688.321,966	5	671.807,071 688.327,935	5.973
5	671.807,071 688.327,935	6	671.804,137 688.343,227	15.571
6	671.804,137 688.343,227	7	671.802,143 688.350,957	7.983
7	671.802,143 688.350,957	8	671.775,676 688.328,547	34.68
8	671.775,676 688.328,547	9	671.675,11 688.243,396	131.773
9	671.675,11 688.243,396	10	671.657,695 688.228,65	22.819
10	671.657,695 688.228,65	11	671.645,095 688.217,982	16.51
11	671.645,095 688.217,982	12	671.665,508 688.201,91	25.981
12	671.665,508 688.201,91	1	671.684,417 688.217,92	24.776

** Lungimile segmentelor sunt determinate în planul de proiecţie Stereo 70 şi sunt rotunjite la 1 milimetru.
*** Distanţa dintre puncte este formată din segmente cumulate ce sunt mai mici decât valoarea 1 milimetru.

DATE DESPRE IMOBILUL NR. 498

Oficiul de Cadastru şi Publicitate Imobiliară BOTOSANI
Biroul de Cadastru şi Publicitate Imobiliară Botosani

A. Partea I. Descrierea imobilului

TEREN Extravilan

Adresa: Jud. Botosani

Nr. Crt	Nr cadastral Nr. topografic	Suprafaţa* (mp)	Observaţii / Referinţe
A1		3.685	Sector cadastral:14 Teren neimprejmuit; Conform titlului de proprietate imobilul se regaseste in pc. 303/2 si 304/3.

B. Partea II. Proprietari şi acte

Inscrieri privitoare la dreptul de proprietate şi alte drepturi reale		Referinţe
/		
Act Administrativ nr. 149678, din 09/12/2004 emis de Comisia Judeteana Botosani;		
B1	Intabulare, drept de PROPRIETATE, dobandit prin Reconstituire, cota actuala 1/1	A1
	1) **MURARU PETRU**, Lipsă CNP, bun propriu.	

C. Partea III. SARCINI .

Inscrieri privind dezmembramintele dreptului de proprietate, drepturi reale de garanţie şi sarcini	Referinţe
NU SUNT	

Document care conține date cu caracter personal, protejat de prevederile Regulamentului (UE) nr. 679/2016 și Legii 190/2018

Anexa Nr. 1 La Partea I

Teren

Nr cadastral	Suprafaţa (mp)*	Observaţii / Referinţe
	3.685	Conform titlului de proprietate imobilul se regaseste in pc. 303/2 si 304/3.

* Suprafaţa este determinată in planul de proiecţie Stereo 70.

DETALII LINIARE IMOBIL

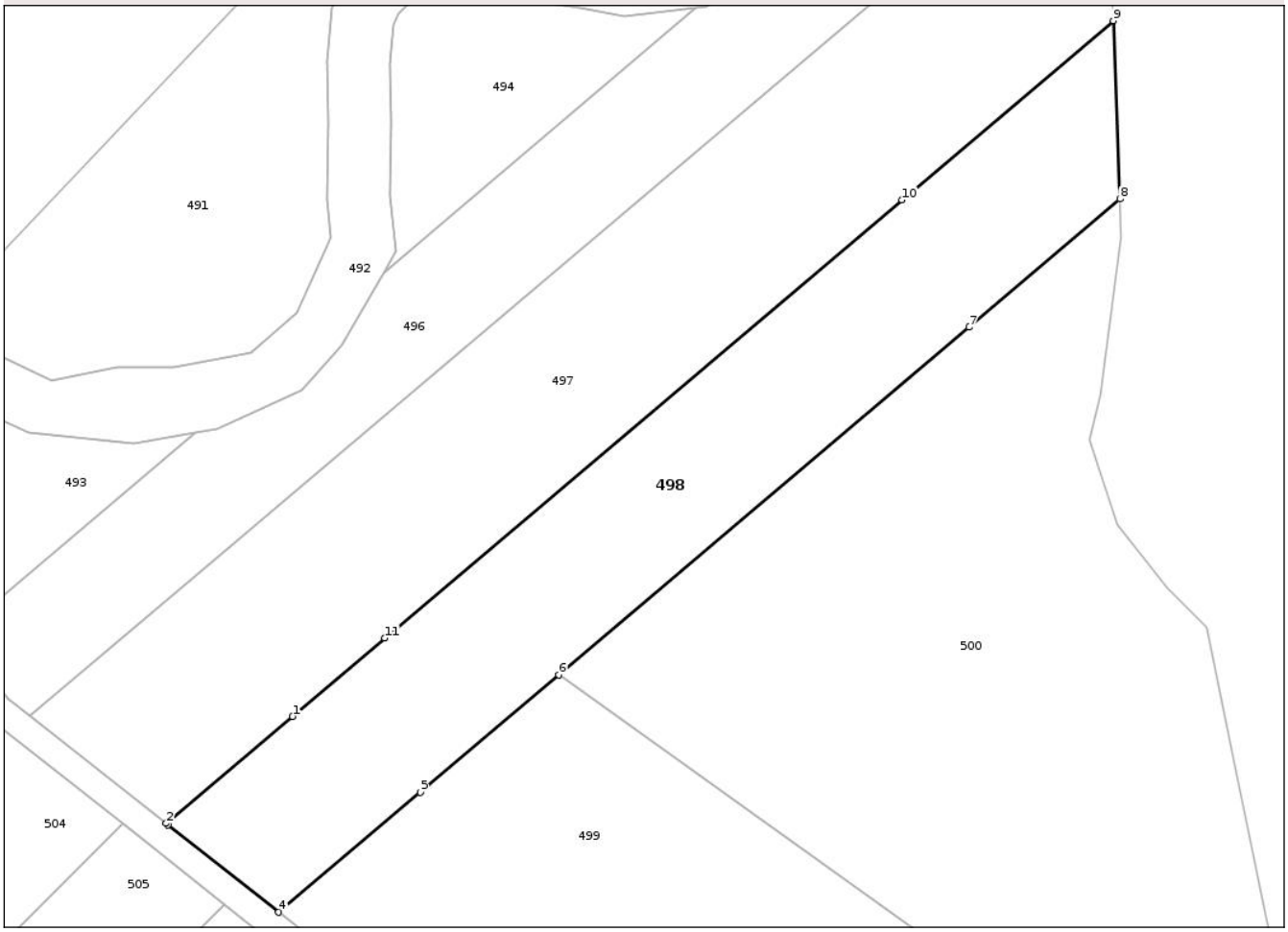

Date referitoare la teren

Crt	Categorie folosință	Intra vilan	Suprafaţa (mp)	Tarla	Parcelă	Nr. topo	Observaţii / Referinţe
1	arabil	NU	551	26	305	-	
2	pasune	NU	476	26	304/3	-	
3	arabil	NU	1.893	26	303/2	-	
4	pasune	NU	765	26	302	-	

Lungime Segmente
1) Valorile lungimilor segmentelor sunt obţinute din proiecţie în plan.

Punct început	X / Y	Punct sfârşit	X / Y	Lungime segment (** (m)
1	671.684,417 688.217,92	2	671.665,508 688.201,91	24.776
2	671.665,508 688.201,91	3	671.665,803 688.201,678	0.375
3	671.665,803 688.201,678	4	671.682,337 688.188,635	21.059

Document care conține date cu caracter personal, protejat de prevederile Regulamentului (UE) nr. 679/2016 și Legii 190/2018

Punct început	X / Y	Punct sfârşit	X / Y	Lungime segment (** (m)
4	671.682,337 688.188,635	5	671.703,532 688.206,582	27.773
5	671.703,532 688.206,582	6	671.724,259 688.224,131	27.158
6	671.724,259 688.224,131	7	671.785,675 688.276,133	80.474
7	671.785,675 688.276,133	8	671.808,313 688.295,301	29.663
8	671.808,313 688.295,301	9	671.807,298 688.321,966	26.684
9	671.807,298 688.321,966	10	671.775,641 688.295,162	41.48
10	671.775,641 688.295,162	11	671.698,245 688.229,629	101.414
11	671.698,245 688.229,629	1	671.684,417 688.217,92	18.119

** Lungimile segmentelor sunt determinate în planul de proiecţie Stereo 70 şi sunt rotunjite la 1 milimetru.
*** Distanţa dintre puncte este formată din segmente cumulate ce sunt mai mici decât valoarea 1 milimetru.

Document care conține date cu caracter personal, protejat de prevederile Regulamentului (UE) nr. 679/2016 și Legii 190/2018

DATE DESPRE IMOBILUL NR. 499

Oficiul de Cadastru şi Publicitate Imobiliară BOTOSANI
Biroul de Cadastru şi Publicitate Imobiliară Botosani

A. Partea I. Descrierea imobilului

TEREN Extravilan

Adresa: Jud. Botosani

Nr. Crt	Nr cadastral Nr. topografic	Suprafaţa* (mp)	Observaţii / Referinţe
A1		7.600	Sector cadastral:14 Teren neimprejmuit; Conform titlului de proprietate imobilul se regaseste in pc. 305.

B. Partea II. Proprietari şi acte

Inscrieri privitoare la dreptul de proprietate şi alte drepturi reale		Referinţe
/		
Act Administrativ nr. 110556, din 27/07/2002 emis de Comisia Judeteana Botosani;		
B1	Intabulare, drept de PROPRIETATE, dobandit prin Reconstituire, cota actuala 1/1	A1
	1) **AMACSINOAIE ECATERINA**, Lipsă CNP; 2) **MARICIUC MARIA**, Lipsă CNP; 3) **PERJU PETREA**, Lipsă CNP, bun comun.	

C. Partea III. SARCINI .

Inscrieri privind dezmembramintele dreptului de proprietate, drepturi reale de garanţie şi sarcini	Referinţe
NU SUNT	

Document care conține date cu caracter personal, protejat de prevederile Regulamentului (UE) nr. 679/2016 și Legii 190/2018

Anexa Nr. 1 La Partea I

Teren

Nr cadastral	Suprafaţa (mp)*	Observaţii / Referinţe
	7.600	Conform titlului de proprietate imobilul se regaseste in pc. 305.

* Suprafaţa este determinată in planul de proiecţie Stereo 70.

DETALII LINIARE IMOBIL

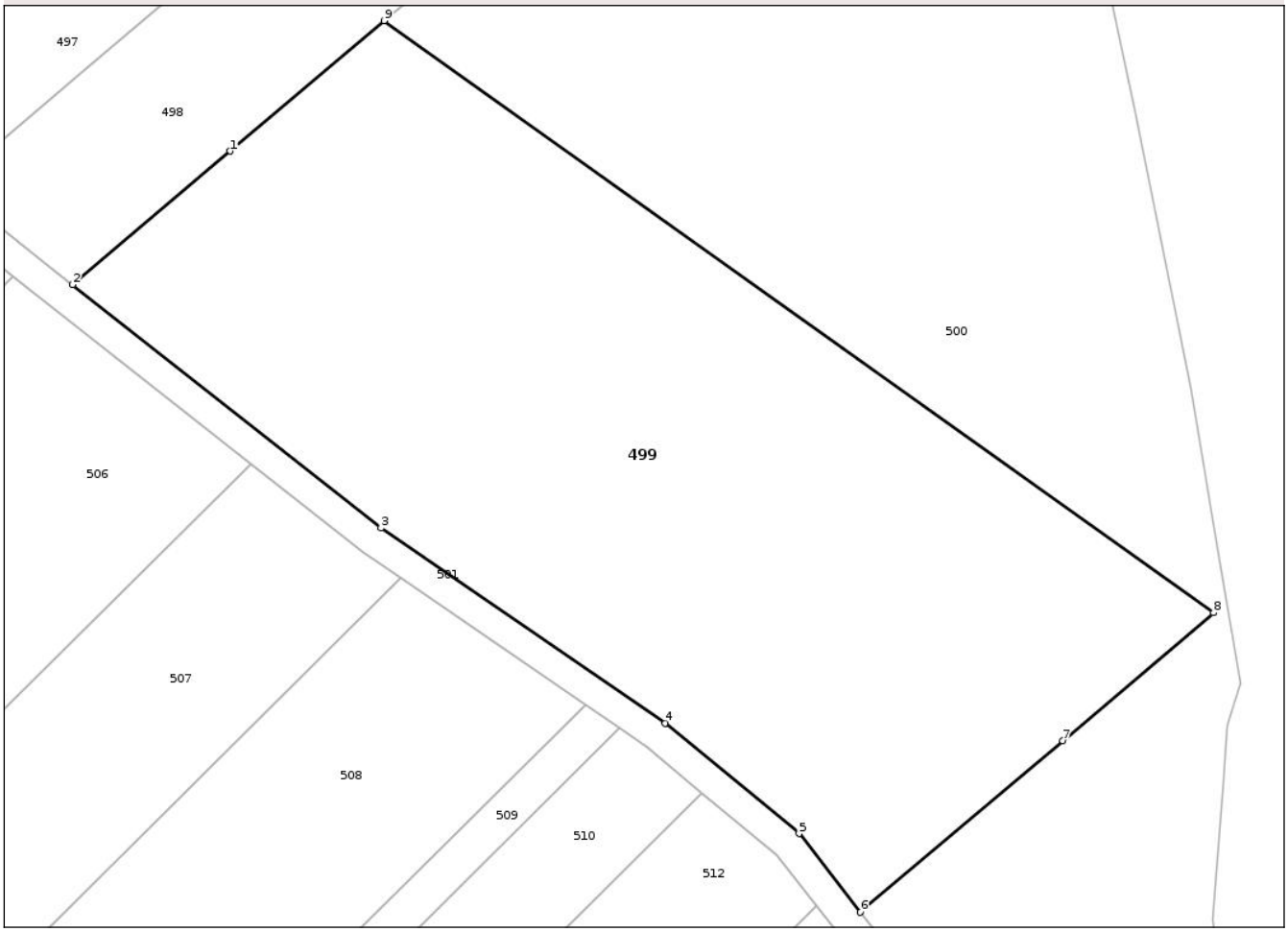

Date referitoare la teren

Crt	Categorie folosință	Intra vilan	Suprafaţa (mp)	Tarla	Parcelă	Nr. topo	Observaţii / Referinţe
1	arabil	NU	4.368	26	305	-	
2	pasune	NU	3.232	26	304	-	

Lungime Segmente

1) Valorile lungimilor segmentelor sunt obţinute din proiecţie în plan.

Punct început	X / Y	Punct sfârşit	X / Y	Lungime segment (** (m)
1	671.703,532 688.206,582	2	671.682,337 688.188,635	27.773
2	671.682,337 688.188,635	3	671.723,831 688.155,903	52.85
3	671.723,831 688.155,903	4	671.762,139 688.129,673	46.428
4	671.762,139 688.129,673	5	671.780,122 688.114,793	23.341

Document care conține date cu caracter personal, protejat de prevederile Regulamentului (UE) nr. 679/2016 și Legii 190/2018

Punct început	X / Y	Punct sfârşit	X / Y	Lungime segment (** (m)
5	671.780,122 688.114,793	6	671.788,373 688.104,231	13.403
6	671.788,373 688.104,231	7	671.815,623 688.127,305	35.707
7	671.815,623 688.127,305	8	671.835,925 688.144,494	26.601
8	671.835,925 688.144,494	9	671.724,259 688.224,131	137.154
9	671.724,259 688.224,131	1	671.703,532 688.206,582	27.158

** Lungimile segmentelor sunt determinate în planul de proiecţie Stereo 70 şi sunt rotunjite la 1 milimetru.
*** Distanţa dintre puncte este formată din segmente cumulate ce sunt mai mici decât valoarea 1 milimetru.

DATE DESPRE IMOBILUL NR. 500

Oficiul de Cadastru şi Publicitate Imobiliară BOTOSANI
Biroul de Cadastru şi Publicitate Imobiliară Botosani

A. Partea I. Descrierea imobilului

TEREN Extravilan

Adresa: Jud. Botosani

Nr. Crt	Nr cadastral Nr. topografic	Suprafaţa* (mp)	Observaţii / Referinţe
A1		12.393	Sector cadastral:14 Teren neimprejmuit;

B. Partea II. Proprietari şi acte

Inscrieri privitoare la dreptul de proprietate şi alte drepturi reale		Referinţe
/		
Act Normativ nr. 7, din 13/03/1996 emis de Parlamentul Romaniei;		
B1	Inscrierea provizorie, drept de PROPRIETATE, dobandit prin Lege, cota actuala 1/1	A1
	1) **NEIDENTIFICAT NEIDENTIFICAT**	
Act Normativ nr. 7., din 13/03/1996 emis de Parlamentul Romaniei;		
B2	Se notează mențiunea de proprietar neidentificat, rezervă la dispoziția comisiei de fond funciar.	A1

C. Partea III. SARCINI .

Inscrieri privind dezmembramintele dreptului de proprietate, drepturi reale de garanţie şi sarcini	Referinţe
NU SUNT	

Document care conține date cu caracter personal, protejat de prevederile Regulamentului (UE) nr. 679/2016 și Legii 190/2018

Anexa Nr. 1 La Partea I

Teren

Nr cadastral	Suprafaţa (mp)*	Observaţii / Referinţe
	12.393	

* Suprafaţa este determinată in planul de proiecţie Stereo 70.

DETALII LINIARE IMOBIL

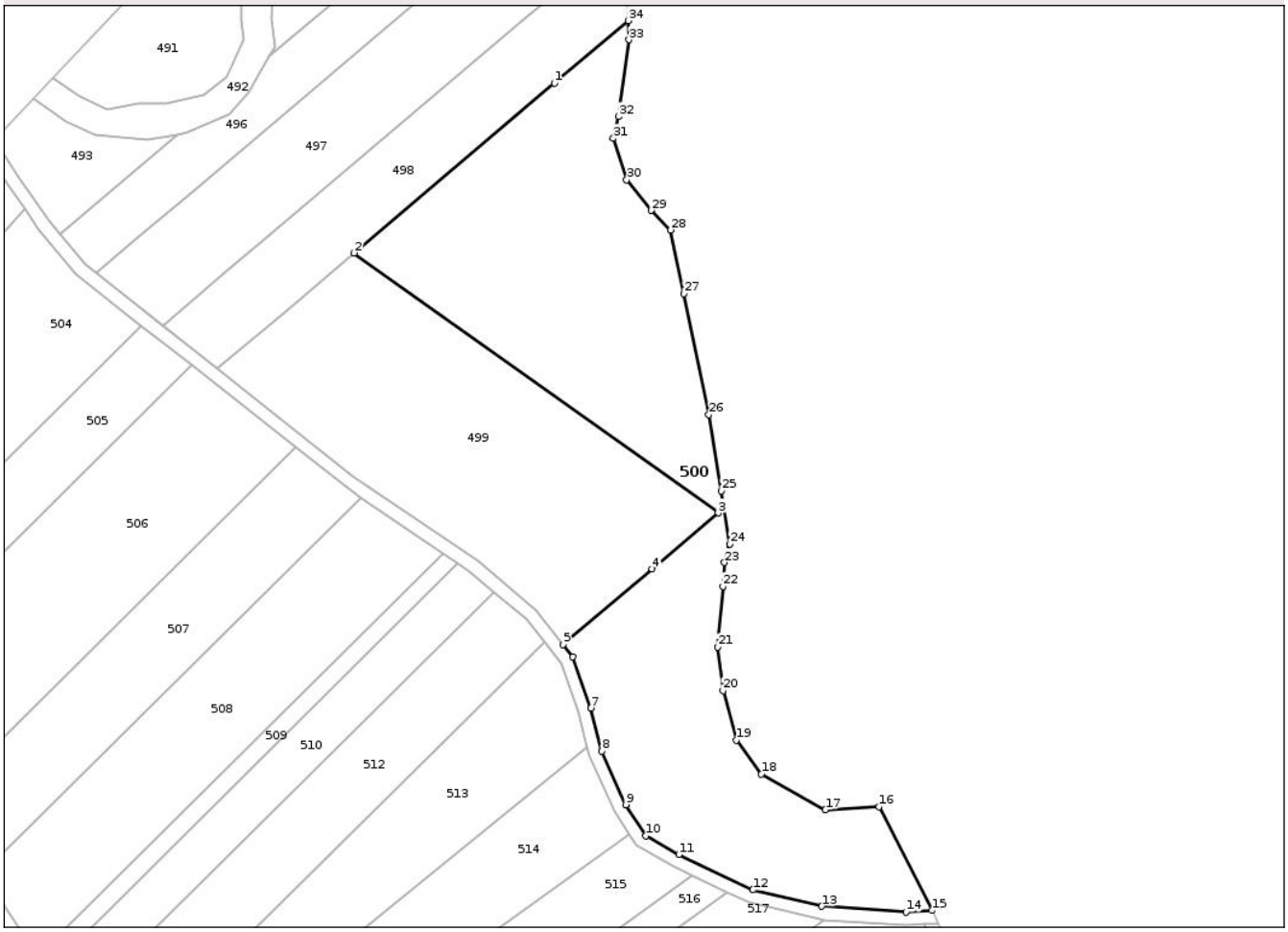

Date referitoare la teren

Crt	Categorie folosinţă	Intra vilan	Suprafaţa (mp)	Tarla	Parcelă	Nr. topo	Observaţii / Referinţe
1	pasune	NU	6.424	26	304	-	
2	arabil	NU	4.650	26	303	-	
3	pasune	NU	1.319	26	302	-	

Lungime Segmente

1) Valorile lungimilor segmentelor sunt obţinute din proiecţie în plan.

Punct început	X / Y	Punct sfârşit	X / Y	Lungime segment (** (m)
1	671.785,675 688.276,133	2	671.724,259 688.224,131	80.474
3	671.835,925 688.144,494	4	671.815,623 688.127,305	26.601
5	671.788,373 688.104,231	6	671.791,348 688.100,422	4.833
7	671.796,78 688.084,644	8	671.800,232 688.071,498	13.592

Punct început	X / Y	Punct sfârşit	X / Y	Lungime segment (** (m)
2	671.724,259 688.224,131	3	671.835,925 688.144,494	137.154
4	671.815,623 688.127,305	5	671.788,373 688.104,231	35.707
6	671.791,348 688.100,422	7	671.796,78 688.084,644	16.687
8	671.800,232 688.071,498	9	671.807,541 688.055,101	17.952

Document care conține date cu caracter personal, protejat de prevederile Regulamentului (UE) nr. 679/2016 și Legii 190/2018

Punct început	X / Y	Punct sfârşit	X / Y	Lungime segment (** (m)
9	671.807,541 688.055,101	10	671.813,701 688.045,587	11.334
11	671.823,798 688.039,794	12	671.846,522 688.029,008	25.154
13	671.867,664 688.023,969	14	671.893,504 688.022,171	25.902
15	671.901,464 688.022,695	16	671.885,256 688.054,521	35.715
17	671.868,819 688.053,507	18	671.849,163 688.064,504	22.523
19	671.841,438 688.074,894	20	671.837,376 688.090,019	15.661
21	671.835,778 688.103,365	22	671.837,34 688.121,973	18.673
23	671.837,798 688.129,282	24	671.839,529 688.134,999	5.973
25	671.836,853 688.151,193	26	671.832,991 688.174,566	23.69
27	671.825,349 688.211,643	28	671.821,322 688.231,181	19.949
29	671.815,352 688.237,161	30	671.807,835 688.246,563	12.038
31	671.803,746 688.259,222	32	671.805,316 688.265,908	6.868
33	671.808,535 688.289,46	34	671.808,313 688.295,301	5.845

Punct început	X / Y	Punct sfârşit	X / Y	Lungime segment (** (m)
10	671.813,701 688.045,587	11	671.823,798 688.039,794	11.641
12	671.846,522 688.029,008	13	671.867,664 688.023,969	21.734
14	671.893,504 688.022,171	15	671.901,464 688.022,695	7.977
16	671.885,256 688.054,521	17	671.868,819 688.053,507	16.468
18	671.849,163 688.064,504	19	671.841,438 688.074,894	12.947
20	671.837,376 688.090,019	21	671.835,778 688.103,365	13.441
22	671.837,34 688.121,973	23	671.837,798 688.129,282	7.323
24	671.839,529 688.134,999	25	671.836,853 688.151,193	16.414
26	671.832,991 688.174,566	27	671.825,349 688.211,643	37.856
28	671.821,322 688.231,181	29	671.815,352 688.237,161	8.45
30	671.807,835 688.246,563	31	671.803,746 688.259,222	13.303
32	671.805,316 688.265,908	33	671.808,535 688.289,46	23.771
34	671.808,313 688.295,301	1	671.785,675 688.276,133	29.663

**** Lungimile segmentelor sunt determinate în planul de proiecţie Stereo 70 şi sunt rotunjite la 1 milimetru.**
***** Distanţa dintre puncte este formată din segmente cumulate ce sunt mai mici decât valoarea 1 milimetru.**

Document care conține date cu caracter personal, protejat de prevederile Regulamentului (UE) nr. 679/2016 și Legii 190/2018

DATE DESPRE IMOBILUL NR. 501

Oficiul de Cadastru şi Publicitate Imobiliară BOTOSANI
Biroul de Cadastru şi Publicitate Imobiliară Botosani

A. Partea I. Descrierea imobilului

TEREN Extravilan

Adresa: Jud. Botosani

Nr. Crt	Nr cadastral Nr. topografic	Suprafaţa* (mp)	Observaţii / Referinţe
A1		1.600	Sector cadastral:14 Teren neimprejmuit;

B. Partea II. Proprietari şi acte

Inscrieri privitoare la dreptul de proprietate şi alte drepturi reale		Referinţe
/		
Act Normativ nr. 971, din 05/09/2002 emis de Guvernul Romaniei (împreuna cu HG nr. 976 din 26.08.2009 pentru modificarea şi completarea anexei nr. 12 la Hotărârea Guvernului nr. 971/2002 privind atestarea domeniului public al judeţului Botoşani, precum şi al municipiilor, oraşelor şi comunelor din judeţul Botoşani.);		
B1	Intabulare, drept de PROPRIETATE, dobandit prin Lege, cota actuala 1/1	A1
	1) **COMUNA CALARASI**, CIF:3373454, Domeniul public.	

C. Partea III. SARCINI .

Inscrieri privind dezmembramintele dreptului de proprietate, drepturi reale de garanţie şi sarcini	Referinţe
NU SUNT	

Document care conține date cu caracter personal, protejat de prevederile Regulamentului (UE) nr. 679/2016 și Legii 190/2018

Anexa Nr. 1 La Partea I

Teren

Nr cadastral	Suprafaţa (mp)*	Observaţii / Referinţe
	1.600	

* Suprafaţa este determinată in planul de proiecţie Stereo 70.

DETALII LINIARE IMOBIL

Date referitoare la teren

Crt	Categorie folosință	Intra vilan	Suprafaţa (mp)	Tarla	Parcelă	Nr. topo	Observaţii / Referinţe
1	drum	NU	1.600	26	306	-	

Lungime Segmente

1) Valorile lungimilor segmentelor sunt obţinute din proiecţie în plan.

Punct început	X / Y	Punct sfârşit	X / Y	Lungime segment
1	671.903,468 688.018,758	2	671.901,464 688.022,695	4.418
4	671.867,664 688.023,969	5	671.846,522 688.029,008	21.734
7	671.813,701 688.045,587	8	671.807,541 688.055,101	11.334
10	671.796,78 688.084,644	11	671.791,348 688.100,422	16.687
13	671.780,122 688.114,793	14	671.762,139 688.129,673	23.341
16	671.682,337 688.188,635	17	671.665,803 688.201,678	21.059

Punct început	X / Y	Punct sfârşit	X / Y	Lungime segment
2	671.901,464 688.022,695	3	671.893,504 688.022,171	7.977
5	671.846,522 688.029,008	6	671.823,798 688.039,794	25.154
8	671.807,541 688.055,101	9	671.800,232 688.071,498	17.952
11	671.791,348 688.100,422	12	671.788,373 688.104,231	4.833
14	671.762,139 688.129,673	15	671.723,831 688.155,903	46.428
17	671.665,803 688.201,678	18	671.665,508 688.201,91	0.375

Punct început	X / Y	Punct sfârşit	X / Y	Lungime segment
3	671.893,504 688.022,171	4	671.867,664 688.023,969	25.902
6	671.823,798 688.039,794	7	671.813,701 688.045,587	11.641
9	671.800,232 688.071,498	10	671.796,78 688.084,644	13.592
12	671.788,373 688.104,231	13	671.780,122 688.114,793	13.403
15	671.723,831 688.155,903	16	671.682,337 688.188,635	52.85
18	671.665,508 688.201,91	19	671.645,095 688.217,982	25.981

Document care conține date cu caracter personal, protejat de prevederile Regulamentului (UE) nr. 679/2016 și Legii 190/2018

Punct început	X / Y	Punct sfârşit	X / Y	Lungime segment
19	671.645,095 688.217,982	20	671.641,813 688.220,566	4.177
22	671.630,754 688.233,896	23	671.621,059 688.247,857	16.997
25	671.611,064 688.255,766	26	671.617,69 688.245,591	12.142
28	671.627,518 688.231,438	29	671.638,963 688.217,642	17.925
31	671.663,291 688.198,488	32	671.674,292 688.189,81	14.012
34	671.721,424 688.152,631	35	671.726,465 688.149,179	6.11
37	671.755,919 688.129,011	38	671.759,689 688.126,43	4.569
40	671.777,156 688.111,907	41	671.782,48 688.105,134	8.615
43	671.792,891 688.083,466	44	671.795,751 688.072,576	11.259
46	671.803,973 688.053,134	47	671.808,713 688.046,026	8.543
49	671.821,889 688.036,205	50	671.827,881 688.033,362	6.632
52	671.845,166 688.025,158	53	671.867,048 688.019,942	22.495
55	671.893,497 688.018,102	56	671.899,125 688.018,472	5.64

Punct început	X / Y	Punct sfârşit	X / Y	Lungime segment
20	671.641,813 688.220,566	21	671.633,968 688.230,021	12.286
23	671.621,059 688.247,857	24	671.613,933 688.258,799	13.058
26	671.617,69 688.245,591	27	671.623,23 688.237,613	9.713
29	671.638,963 688.217,642	30	671.658,988 688.201,875	25.487
32	671.674,292 688.189,81	33	671.706,298 688.164,563	40.765
35	671.726,465 688.149,179	36	671.751,357 688.132,135	30.168
38	671.759,689 688.126,43	39	671.767,068 688.120,294	9.597
41	671.782,48 688.105,134	42	671.787,733 688.098,452	8.5
44	671.795,751 688.072,576	45	671.796,389 688.070,147	2.511
47	671.808,713 688.046,026	48	671.810,944 688.042,682	4.02
50	671.827,881 688.033,362	51	671.838,77 688.028,193	12.054
53	671.867,048 688.019,942	54	671.868,45 688.019,845	1.405
56	671.899,125 688.018,472	1	671.903,468 688.018,758	4.352

Punct început	X / Y	Punct sfârşit	X / Y	Lungime segment
21	671.633,968 688.230,021	22	671.630,754 688.233,896	5.034
24	671.613,933 688.258,799	25	671.611,064 688.255,766	4.175
27	671.623,23 688.237,613	28	671.627,518 688.231,438	7.518
30	671.658,988 688.201,875	31	671.663,291 688.198,488	5.476
33	671.706,298 688.164,563	34	671.721,424 688.152,631	19.266
36	671.751,357 688.132,135	37	671.755,919 688.129,011	5.529
39	671.767,068 688.120,294	40	671.777,156 688.111,907	13.119
42	671.787,733 688.098,452	43	671.792,891 688.083,466	15.849
45	671.796,389 688.070,147	46	671.803,973 688.053,134	18.627
48	671.810,944 688.042,682	49	671.821,889 688.036,205	12.718
51	671.838,77 688.028,193	52	671.845,166 688.025,158	7.08
54	671.868,45 688.019,845	55	671.893,497 688.018,102	25.108

**** Lungimile segmentelor sunt determinate în planul de proiecţie Stereo 70 şi sunt rotunjite la 1 milimetru.**
***** Distanţa dintre puncte este formată din segmente cumulate ce sunt mai mici decât valoarea 1 milimetru.**

Document care conține date cu caracter personal, protejat de prevederile Regulamentului (UE) nr. 679/2016 și Legii 190/2018

DATE DESPRE IMOBILUL NR. 502

Oficiul de Cadastru şi Publicitate Imobiliară BOTOSANI
Biroul de Cadastru şi Publicitate Imobiliară Botosani

A. Partea I. Descrierea imobilului

TEREN Extravilan

Adresa: Jud. Botosani

Nr. Crt	Nr cadastral Nr. topografic	Suprafaţa* (mp)	Observaţii / Referinţe
A1		333	Sector cadastral:14 Teren neimprejmuit;

B. Partea II. Proprietari şi acte

Inscrieri privitoare la dreptul de proprietate şi alte drepturi reale		Referinţe
/		
Act Normativ nr. 7, din 13/03/1996 emis de Parlamentul Romaniei;		
B1	Inscrierea provizorie, drept de PROPRIETATE, dobandit prin Lege, cota actuala 1/1	A1
	1) **NEIDENTIFICAT NEIDENTIFICAT**	
Act Normativ nr. 7., din 13/03/1996 emis de Parlamentul Romaniei;		
B2	Se notează mențiunea de proprietar neidentificat.	A1

C. Partea III. SARCINI .

Inscrieri privind dezmembramintele dreptului de proprietate, drepturi reale de garanţie şi sarcini	Referinţe
NU SUNT	

Document care conține date cu caracter personal, protejat de prevederile Regulamentului (UE) nr. 679/2016 și Legii 190/2018

Anexa Nr. 1 La Partea I

Teren

Nr cadastral	Suprafaţa (mp)*	Observaţii / Referinţe
	333	

* Suprafaţa este determinată in planul de proiecţie Stereo 70.

DETALII LINIARE IMOBIL

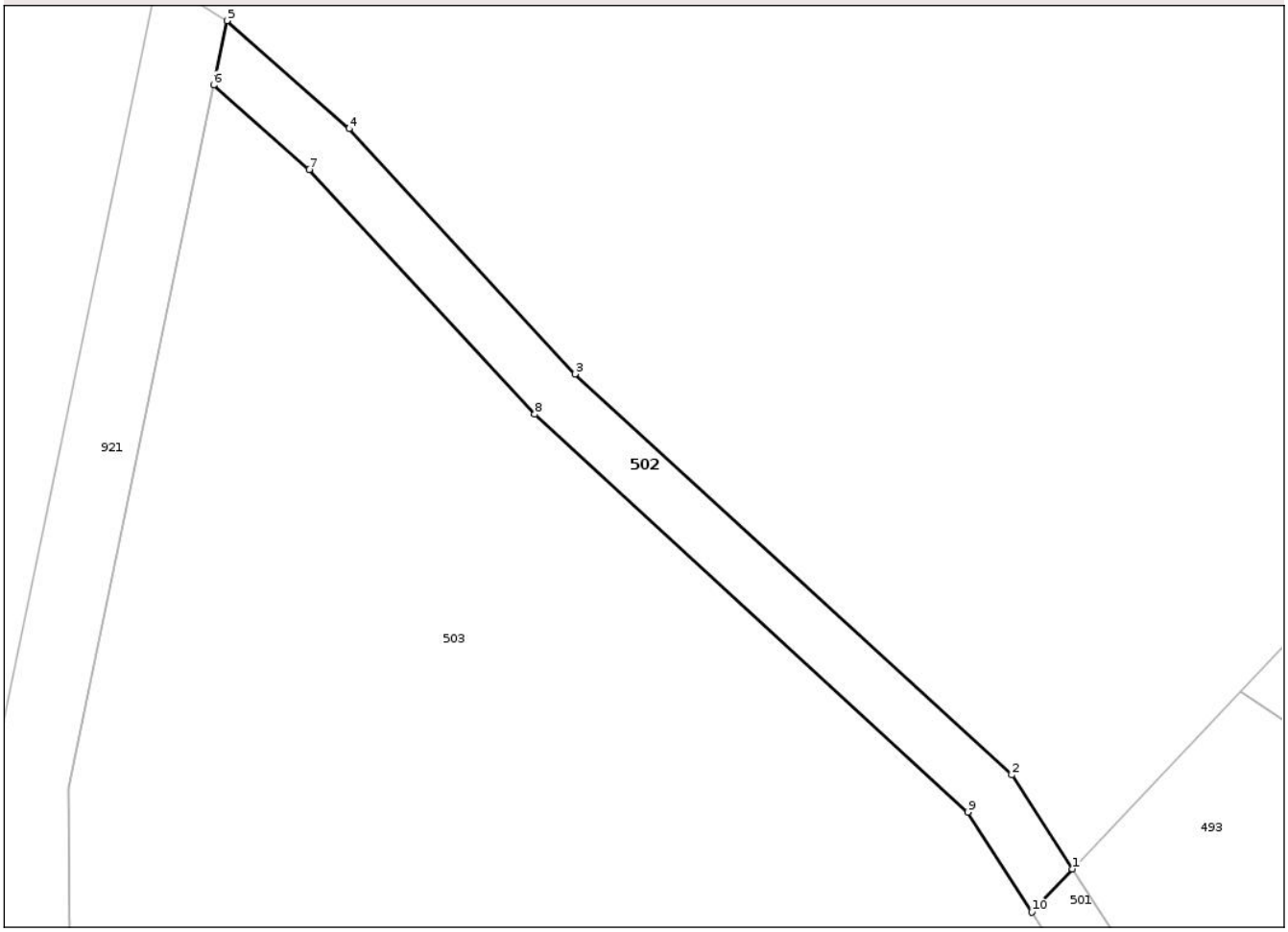

Date referitoare la teren

Crt	Categorie folosință	Intra vilan	Suprafaţa (mp)	Tarla	Parcelă	Nr. topo	Observaţii / Referinţe
1	drum	NU	333	26	308	-	

Lungime Segmente
1) Valorile lungimilor segmentelor sunt obţinute din proiecţie în plan.

Punct început	X / Y	Punct sfârşit	X / Y	Lungime segment (** (m)
1	671.613,933 688.258,799	2	671.609,661 688.265,394	7.858
2	671.609,661 688.265,394	3	671.578,976 688.293,54	41.639
3	671.578,976 688.293,54	4	671.563,098 688.310,75	23.416
4	671.563,098 688.310,75	5	671.554,519 688.318,332	11.449
5	671.554,519 688.318,332	6	671.553,586 688.313,819	4.608

Document care conține date cu caracter personal, protejat de prevederile Regulamentului (UE) nr. 679/2016 și Legii 190/2018

Punct început	X / Y	Punct sfârşit	X / Y	Lungime segment (** (m)
6	671.553,586 688.313,819	7	671.560,297 688.307,888	8.956
7	671.560,297 688.307,888	8	671.576,15 688.290,705	23.379
8	671.576,15 688.290,705	9	671.606,581 688.262,791	41.295
9	671.606,581 688.262,791	10	671.611,064 688.255,766	8.334
10	671.611,064 688.255,766	1	671.613,933 688.258,799	4.175

** Lungimile segmentelor sunt determinate în planul de proiecţie Stereo 70 şi sunt rotunjite la 1 milimetru.
*** Distanţa dintre puncte este formată din segmente cumulate ce sunt mai mici decât valoarea 1 milimetru.

DATE DESPRE IMOBILUL NR. 503

Oficiul de Cadastru şi Publicitate Imobiliară BOTOSANI
Biroul de Cadastru şi Publicitate Imobiliară Botosani

A. Partea I. Descrierea imobilului

TEREN Extravilan

Adresa: Jud. Botosani

Nr. Crt	Nr cadastral Nr. topografic	Suprafaţa* (mp)	Observaţii / Referinţe
A1		5.962	Sector cadastral:14 Teren neimprejmuit;

B. Partea II. Proprietari şi acte

Inscrieri privitoare la dreptul de proprietate şi alte drepturi reale		Referinţe
/		
Act Normativ nr. 7, din 13/03/1996 emis de Parlamentul Romaniei;		
B1	Inscrierea provizorie, drept de PROPRIETATE, dobandit prin Lege, cota actuala 1/1	A1
	1) **NEIDENTIFICAT NEIDENTIFICAT**	
Act Normativ nr. 7., din 13/03/1996 emis de Parlamentul Romaniei;		
B2	Se notează mențiunea de proprietar neidentificat, rezervă la dispoziția comisiei de fond funciar.	A1

C. Partea III. SARCINI .

Inscrieri privind dezmembramintele dreptului de proprietate, drepturi reale de garanţie şi sarcini	Referinţe
NU SUNT	

Document care conține date cu caracter personal, protejat de prevederile Regulamentului (UE) nr. 679/2016 și Legii 190/2018

Anexa Nr. 1 La Partea I

Teren

Nr cadastral	Suprafaţa (mp)*	Observaţii / Referinţe
	5.962	

* Suprafaţa este determinată in planul de proiecţie Stereo 70.

DETALII LINIARE IMOBIL

Date referitoare la teren

Crt	Categorie folosință	Intra vilan	Suprafaţa (mp)	Tarla	Parcelă	Nr. topo	Observaţii / Referinţe
1	pasune	NU	5.962	26	308	-	

Lungime Segmente
1) Valorile lungimilor segmentelor sunt obţinute din proiecţie în plan.

Punct început	X / Y	Punct sfârşit	X / Y	Lungime segment (** (m)
1	671.553,586 688.313,819	2	671.543,372 688.264,442	50.422
2	671.543,372 688.264,442	3	671.543,558 688.236,078	28.365
3	671.543,558 688.236,078	4	671.564,938 688.173,451	66.176
4	671.564,938 688.173,451	5	671.584,387 688.194,859	28.923
5	671.584,387 688.194,859	6	671.623,23 688.237,613	57.764

Document care conține date cu caracter personal, protejat de prevederile Regulamentului (UE) nr. 679/2016 și Legii 190/2018

Punct început	X / Y	Punct sfârşit	X / Y	Lungime segment (** (m)
6	671.623,23 688.237,613	7	671.617,69 688.245,591	9.713
7	671.617,69 688.245,591	8	671.611,064 688.255,766	12.142
8	671.611,064 688.255,766	9	671.606,581 688.262,791	8.334
9	671.606,581 688.262,791	10	671.576,15 688.290,705	41.295
10	671.576,15 688.290,705	11	671.560,297 688.307,888	23.379
11	671.560,297 688.307,888	1	671.553,586 688.313,819	8.956

** Lungimile segmentelor sunt determinate în planul de proiecţie Stereo 70 şi sunt rotunjite la 1 milimetru.
*** Distanţa dintre puncte este formată din segmente cumulate ce sunt mai mici decât valoarea 1 milimetru.

DATE DESPRE IMOBILUL NR. 504

Oficiul de Cadastru şi Publicitate Imobiliară BOTOSANI
Biroul de Cadastru şi Publicitate Imobiliară Botosani

A. Partea I. Descrierea imobilului

TEREN Extravilan

Adresa: Jud. Botosani

Nr. Crt	Nr cadastral Nr. topografic	Suprafaţa* (mp)	Observaţii / Referinţe
A1		4.764	Sector cadastral:14 Teren neimprejmuit;

B. Partea II. Proprietari şi acte

Inscrieri privitoare la dreptul de proprietate şi alte drepturi reale		Referinţe
/		
Act Administrativ nr. 140586, din 01/10/2003 emis de Comisia Judeteana Botosani;		
B1	Intabulare, drept de PROPRIETATE, dobandit prin Reconstituire, cota actuala 1/1	A1
	1) **PRICOP GHEORGHE**, Lipsă CNP, bun propriu.	

C. Partea III. SARCINI .

Inscrieri privind dezmembramintele dreptului de proprietate, drepturi reale de garanţie şi sarcini	Referinţe
NU SUNT	

Document care conține date cu caracter personal, protejat de prevederile Regulamentului (UE) nr. 679/2016 și Legii 190/2018

Anexa Nr. 1 La Partea I

Teren

Nr cadastral	Suprafaţa (mp)*	Observaţii / Referinţe
	4.764	

* Suprafaţa este determinată in planul de proiecţie Stereo 70.

DETALII LINIARE IMOBIL

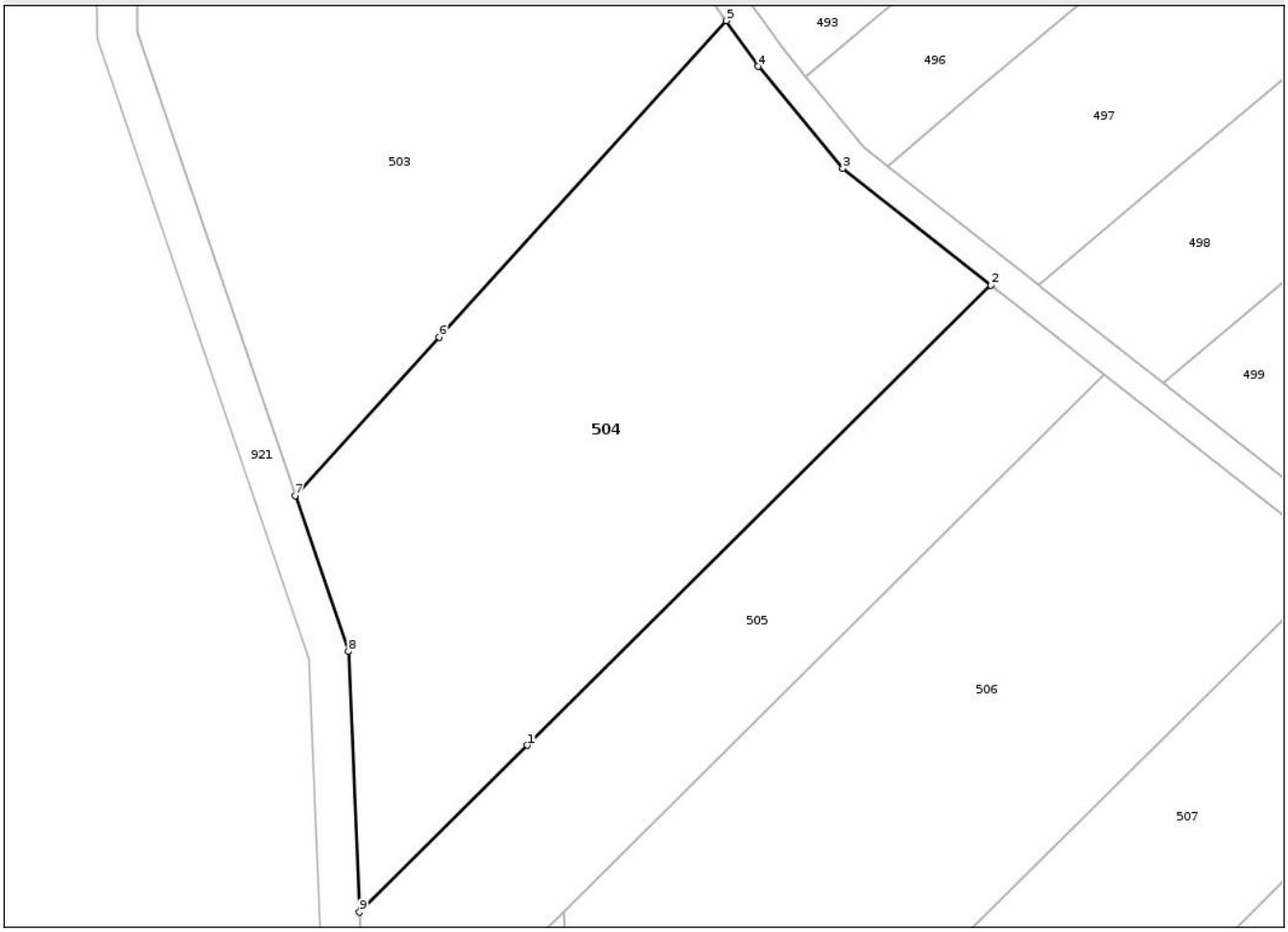

Date referitoare la teren

Crt	Categorie folosință	Intra vilan	Suprafaţa (mp)	Tarla	Parcelă	Nr. topo	Observaţii / Referinţe
1	arabil	NU	3.474	26	307/20	-	
2	pasune	NU	1.290	26	308/105	-	

Lungime Segmente
1) Valorile lungimilor segmentelor sunt obţinute din proiecţie în plan.

Punct început	X / Y	Punct sfârşit	X / Y	Lungime segment (** (m)
1	671.596,332 688.139,749	2	671.658,988 688.201,875	88.235
2	671.658,988 688.201,875	3	671.638,963 688.217,642	25.487
3	671.638,963 688.217,642	4	671.627,518 688.231,438	17.925
4	671.627,518 688.231,438	5	671.623,23 688.237,613	7.518

Document care conține date cu caracter personal, protejat de prevederile Regulamentului (UE) nr. 679/2016 și Legii 190/2018

Punct început	X / Y	Punct sfârşit	X / Y	Lungime segment (** (m)
5	671.623,23 688.237,613	6	671.584,387 688.194,859	57.764
6	671.584,387 688.194,859	7	671.564,938 688.173,451	28.923
7	671.564,938 688.173,451	8	671.572,119 688.152,414	22.229
8	671.572,119 688.152,414	9	671.573,611 688.117,219	35.227
9	671.573,611 688.117,219	1	671.596,332 688.139,749	31.998

** Lungimile segmentelor sunt determinate în planul de proiecţie Stereo 70 şi sunt rotunjite la 1 milimetru.
*** Distanţa dintre puncte este formată din segmente cumulate ce sunt mai mici decât valoarea 1 milimetru.

Document care conține date cu caracter personal, protejat de prevederile Regulamentului (UE) nr. 679/2016 și Legii 190/2018

DATE DESPRE IMOBILUL NR. 505

Oficiul de Cadastru şi Publicitate Imobiliară BOTOSANI
Biroul de Cadastru şi Publicitate Imobiliară Botosani

A. Partea I. Descrierea imobilului

TEREN Extravilan

Adresa: Jud. Botosani

Nr. Crt	Nr cadastral Nr. topografic	Suprafaţa* (mp)	Observaţii / Referinţe
A1		2.519	Sector cadastral:14 Teren neimprejmuit;

B. Partea II. Proprietari şi acte

Inscrieri privitoare la dreptul de proprietate şi alte drepturi reale		Referinţe
/		
Act Administrativ nr. 126289, din 27/12/2002 emis de Comisia Judeteana Botosani;		
B1	Intabulare, drept de PROPRIETATE, dobandit prin Reconstituire, cota actuala 1/1	A1
	1) **PASCARU DUMITRU**, Lipsă CNP, bun propriu.	

C. Partea III. SARCINI .

Inscrieri privind dezmembramintele dreptului de proprietate, drepturi reale de garanţie şi sarcini	Referinţe
NU SUNT	

Document care conține date cu caracter personal, protejat de prevederile Regulamentului (UE) nr. 679/2016 și Legii 190/2018

Anexa Nr. 1 La Partea I

Teren

Nr cadastral	Suprafaţa (mp)*	Observaţii / Referinţe
	2.519	

* Suprafaţa este determinată in planul de proiecţie Stereo 70.

DETALII LINIARE IMOBIL

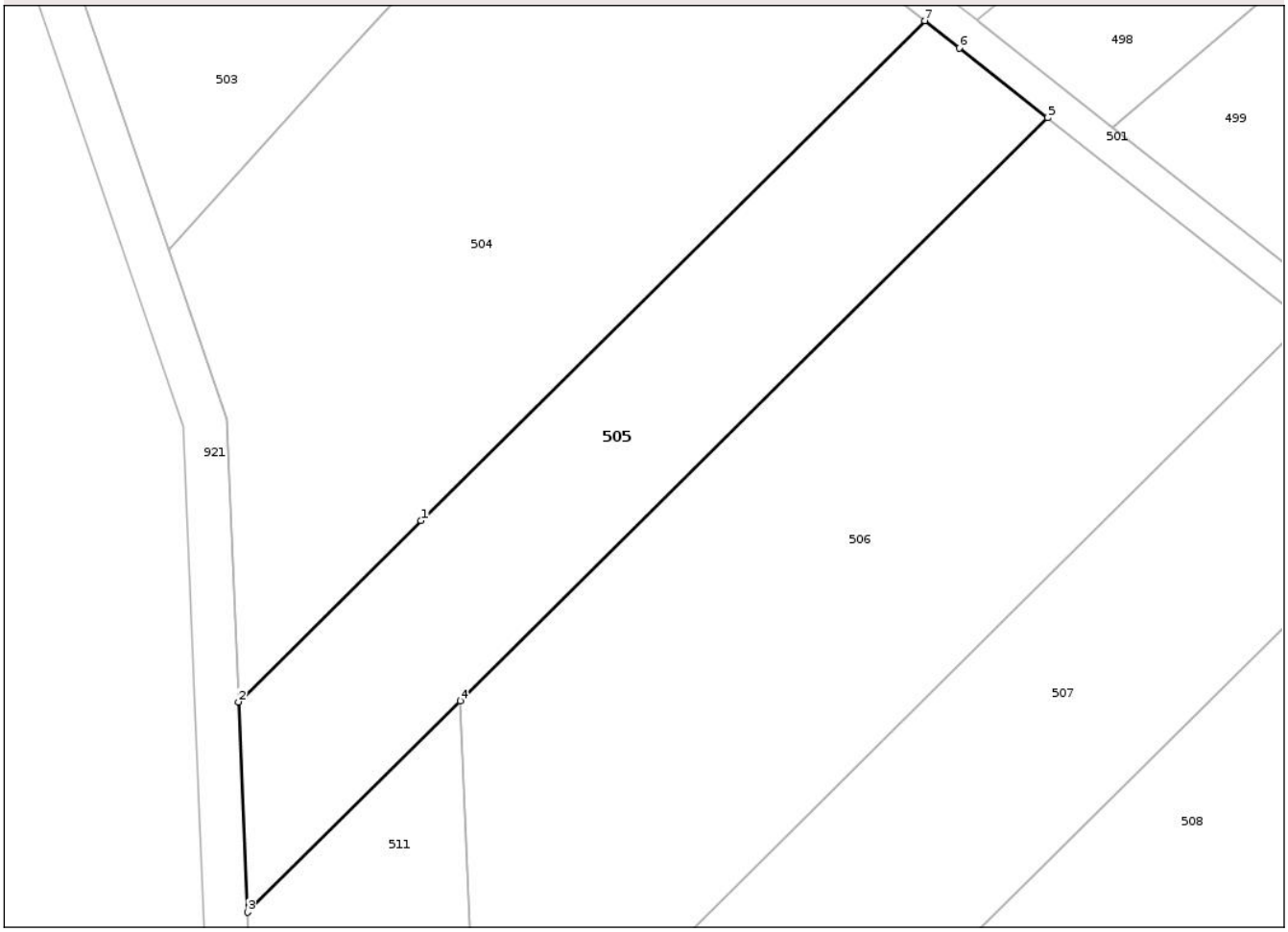

Date referitoare la teren

Crt	Categorie folosință	Intra vilan	Suprafaţa (mp)	Tarla	Parcelă	Nr. topo	Observaţii / Referinţe
1	arabil	NU	1.849	26	307/16	-	
2	pasune	NU	670	26	308/50	-	

Lungime Segmente
1) Valorile lungimilor segmentelor sunt obţinute din proiecţie în plan.

Punct început	X / Y	Punct sfârşit	X / Y	Lungime segment (** (m)
1	671.596,332 688.139,749	2	671.573,611 688.117,219	31.998
2	671.573,611 688.117,219	3	671.574,718 688.091,078	26.164
3	671.574,718 688.091,078	4	671.601,192 688.117,328	37.282
4	671.601,192 688.117,328	5	671.674,292 688.189,81	102.943

Document care conține date cu caracter personal, protejat de prevederile Regulamentului (UE) nr. 679/2016 și Legii 190/2018

Punct început	X / Y	Punct sfârşit	X / Y	Lungime segment (** (m)
5	671.674,292 688.189,81	6	671.663,291 688.198,488	14.012
6	671.663,291 688.198,488	7	671.658,988 688.201,875	5.476
7	671.658,988 688.201,875	1	671.596,332 688.139,749	88.235

** Lungimile segmentelor sunt determinate în planul de proiecţie Stereo 70 şi sunt rotunjite la 1 milimetru.
*** Distanţa dintre puncte este formată din segmente cumulate ce sunt mai mici decât valoarea 1 milimetru.

Document care conține date cu caracter personal, protejat de prevederile Regulamentului (UE) nr. 679/2016 și Legii 190/2018

DATE DESPRE IMOBILUL NR. 506

Oficiul de Cadastru şi Publicitate Imobiliară BOTOSANI
Biroul de Cadastru şi Publicitate Imobiliară Botosani

A. Partea I. Descrierea imobilului

TEREN Extravilan

Adresa: Jud. Botosani

Nr. Crt	Nr cadastral Nr. topografic	Suprafaţa* (mp)	Observaţii / Referinţe
A1		5.000	Sector cadastral:14 Teren neimprejmuit;

B. Partea II. Proprietari şi acte

Inscrieri privitoare la dreptul de proprietate şi alte drepturi reale		Referinţe
/		
Act Administrativ nr. 110565, din 23/11/2002 emis de Comisia Judeteana Botosani;		
B1	Intabulare, drept de PROPRIETATE, dobandit prin Reconstituire, cota actuala 1/1	A1
	1) **DANILIUC PETRU**, Lipsă CNP, bun propriu.	

C. Partea III. SARCINI .

Inscrieri privind dezmembramintele dreptului de proprietate, drepturi reale de garanţie şi sarcini	Referinţe
NU SUNT	

Document care conține date cu caracter personal, protejat de prevederile Regulamentului (UE) nr. 679/2016 și Legii 190/2018

Anexa Nr. 1 La Partea I

Teren

Nr cadastral	Suprafaţa (mp)*	Observaţii / Referinţe
	5.000	

* Suprafaţa este determinată in planul de proiecţie Stereo 70.

DETALII LINIARE IMOBIL

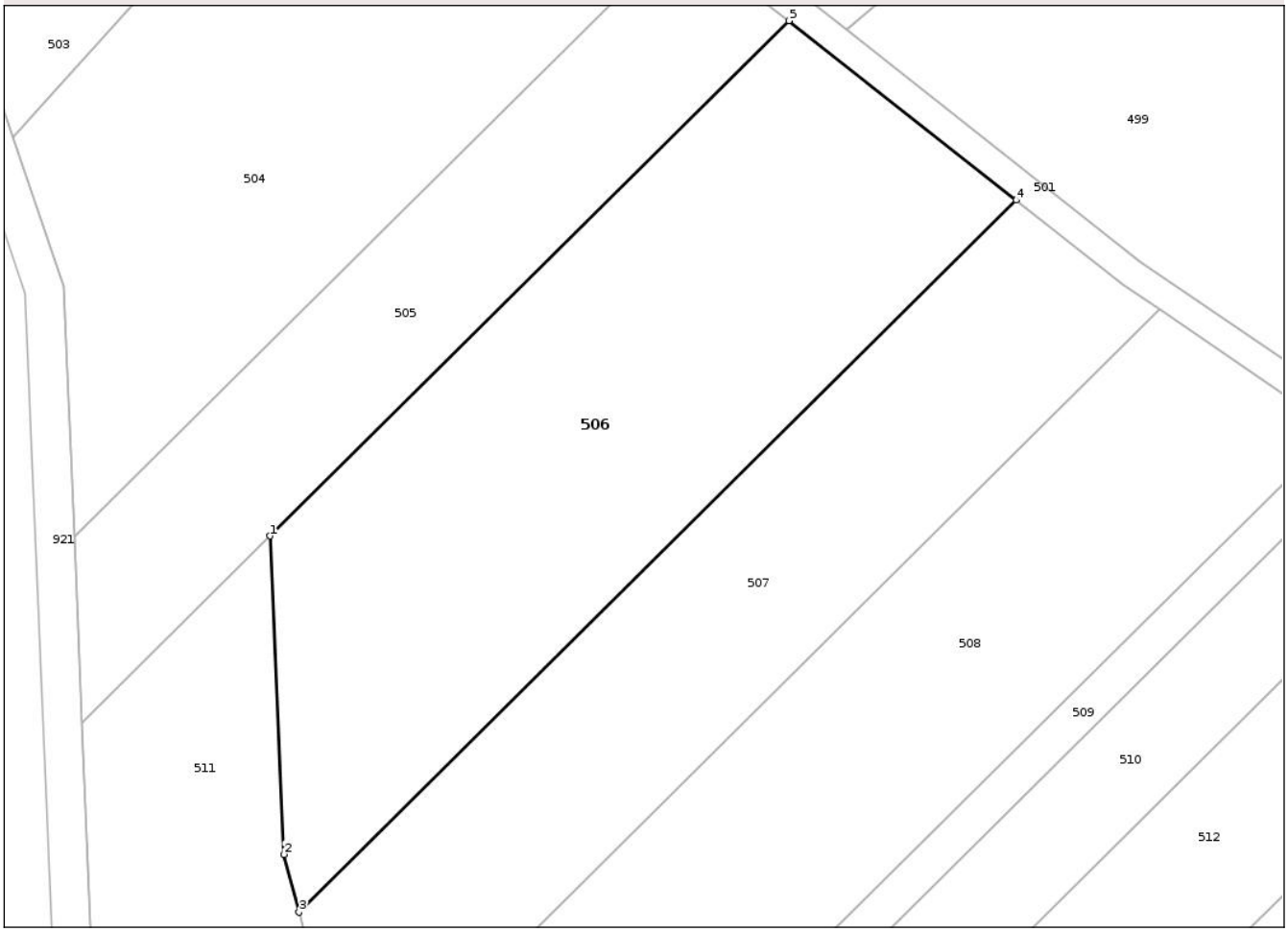

Date referitoare la teren

Crt	Categorie folosință	Intra vilan	Suprafaţa (mp)	Tarla	Parcelă	Nr. topo	Observaţii / Referinţe
1	arabil	NU	5.000	26	307/13	-	

Lungime Segmente
1) Valorile lungimilor segmentelor sunt obţinute din proiecţie în plan.

Punct început	X / Y	Punct sfârşit	X / Y	Lungime segment (** (m)
1	671.601,192 688.117,328	2	671.603,173 688.072,541	44.831
2	671.603,173 688.072,541	3	671.605,3 688.064,418	8.397
3	671.605,3 688.064,418	4	671.706,298 688.164,563	142.231
4	671.706,298 688.164,563	5	671.674,292 688.189,81	40.765
5	671.674,292 688.189,81	1	671.601,192 688.117,328	102.943

Document care conține date cu caracter personal, protejat de prevederile Regulamentului (UE) nr. 679/2016 și Legii 190/2018

** Lungimile segmentelor sunt determinate în planul de proiecţie Stereo 70 şi sunt rotunjite la 1 milimetru.
*** Distanţa dintre puncte este formată din segmente cumulate ce sunt mai mici decât valoarea 1 milimetru.

DATE DESPRE IMOBILUL NR. 507

Oficiul de Cadastru şi Publicitate Imobiliară BOTOSANI
Biroul de Cadastru şi Publicitate Imobiliară Botosani

A. Partea I. Descrierea imobilului

TEREN Extravilan

Adresa: Jud. Botosani

Nr. Crt	Nr cadastral Nr. topografic	Suprafaţa* (mp)	Observaţii / Referinţe
A1	51997	3.796	Sector cadastral:14 Teren neimprejmuit;

B. Partea II. Proprietari şi acte

Inscrieri privitoare la dreptul de proprietate şi alte drepturi reale		Referinţe
34112 / 29/04/2024		
Act Notarial nr. 95, din 24/04/2009 emis de BNPA Reta Aniţei-Ana Maria Vatavu (Botoşani);		
B3	Intabulare, drept de PROPRIETATE, dobandit prin Succesiune, cota actuala 1/2	A1
	1) **BOICU GHEORGHE**, bun propriu.	
B4	Intabulare, drept de PROPRIETATE, dobandit prin Succesiune, cota actuala 1/2	A1
	1) **SIMION RODICA**, bun propriu.	

C. Partea III. SARCINI .

Inscrieri privind dezmembramintele dreptului de proprietate, drepturi reale de garanţie şi sarcini	Referinţe
NU SUNT	

Anexa Nr. 1 La Partea I

Teren

Nr cadastral	Suprafaţa (mp)*	Observaţii / Referinţe
51997	3.796	

* Suprafaţa este determinată in planul de proiecţie Stereo 70.

DETALII LINIARE IMOBIL

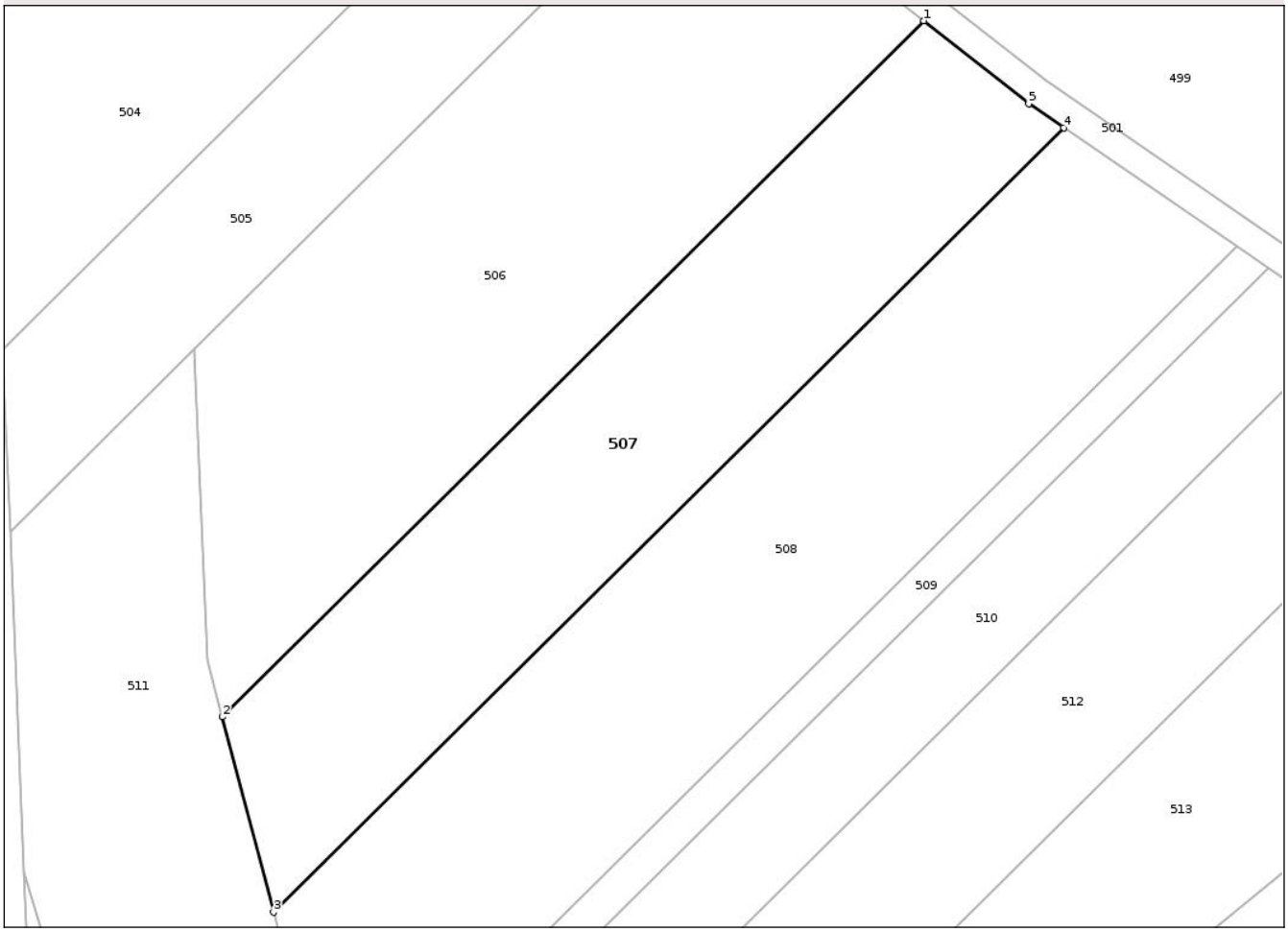

Date referitoare la teren

Crt	Categorie folosință	Intra vilan	Suprafaţa (mp)	Tarla	Parcelă	Nr. topo	Observaţii / Referinţe
1	arabil	NU	3.796	26	307/12	-	

Lungime Segmente
1) Valorile lungimilor segmentelor sunt obţinute din proiecţie în plan.

Punct început	X / Y	Punct sfârşit	X / Y	Lungime segment (** (m)
1	671.706,298 688.164,563	2	671.605,3 688.064,418	142.231
2	671.605,3 688.064,418	3	671.612,655 688.036,33	29.035
3	671.612,655 688.036,33	4	671.726,465 688.149,179	160.274
4	671.726,465 688.149,179	5	671.721,424 688.152,631	6.11
5	671.721,424 688.152,631	1	671.706,298 688.164,563	19.266

Document care conține date cu caracter personal, protejat de prevederile Regulamentului (UE) nr. 679/2016 și Legii 190/2018

** Lungimile segmentelor sunt determinate în planul de proiecţie Stereo 70 şi sunt rotunjite la 1 milimetru.
*** Distanţa dintre puncte este formată din segmente cumulate ce sunt mai mici decât valoarea 1 milimetru.

DATE DESPRE IMOBILUL NR. 508

Oficiul de Cadastru şi Publicitate Imobiliară BOTOSANI
Biroul de Cadastru şi Publicitate Imobiliară Botosani

A. Partea I. Descrierea imobilului

TEREN Extravilan

Adresa: Jud. Botosani

Nr. Crt	Nr cadastral Nr. topografic	Suprafaţa* (mp)	Observaţii / Referinţe
A1	50685	5.000	Sector cadastral:14 Teren neimprejmuit;

B. Partea II. Proprietari şi acte

Inscrieri privitoare la dreptul de proprietate şi alte drepturi reale		Referinţe
70327 / 29/09/2015		
Act Notarial nr. 1148, din 28/09/2015 emis de NP Irina Mihaela Bărculeț;		
B4	Intabulare, drept de PROPRIETATE, dobandit prin Conventie, cota actuala 1/1	A1
	1) **PRICOPI MIHAI-CIPRIAN**, căsătorit cu 2) **PRICOPI GETA**, bun comun.	

C. Partea III. SARCINI .

Inscrieri privind dezmembramintele dreptului de proprietate, drepturi reale de garanţie şi sarcini	Referinţe
NU SUNT	

Anexa Nr. 1 La Partea I

Teren

Nr cadastral	Suprafaţa (mp)*	Observaţii / Referinţe
50685	5.000	

* Suprafaţa este determinată in planul de proiecţie Stereo 70.

DETALII LINIARE IMOBIL

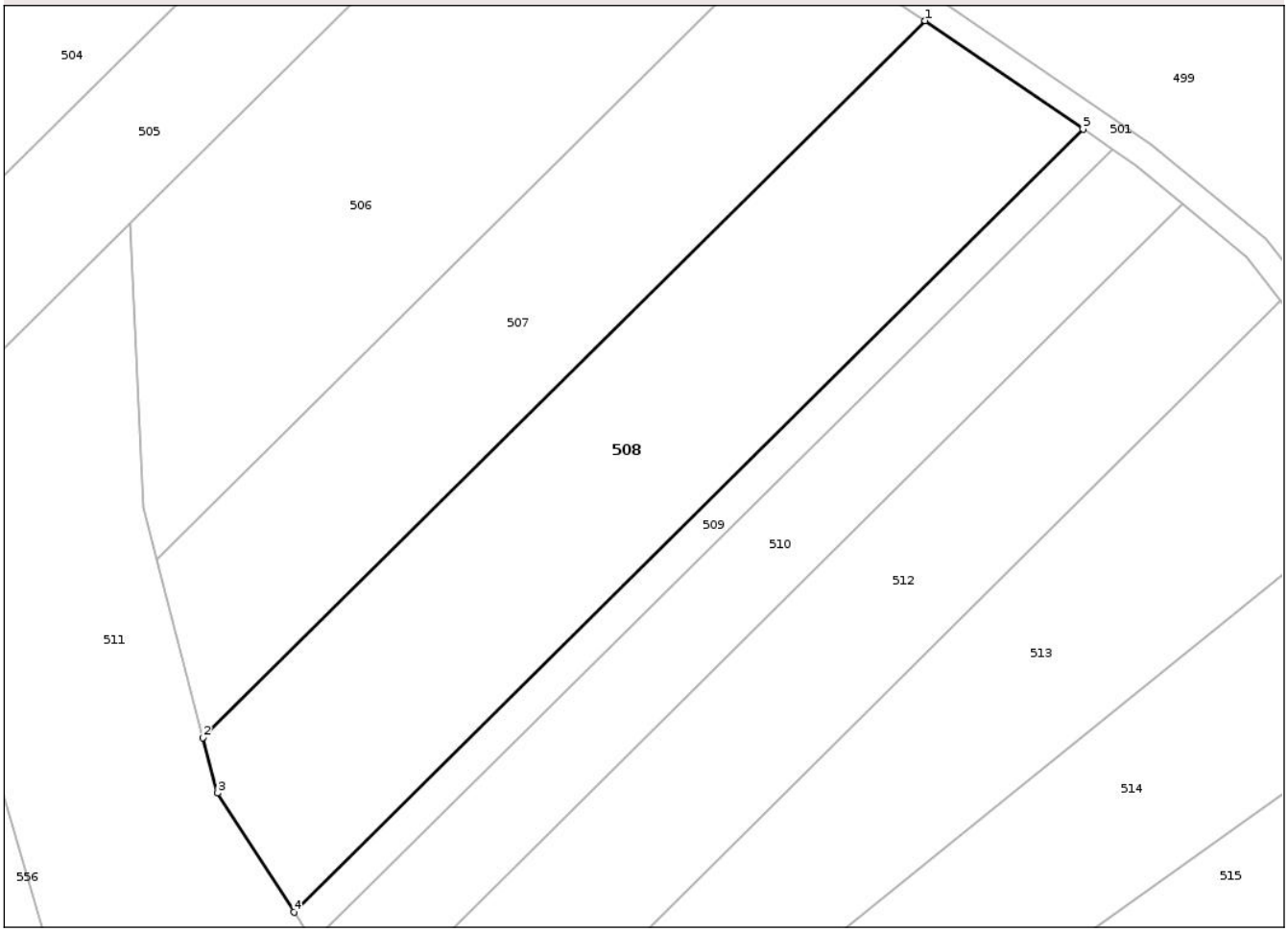

Date referitoare la teren

Crt	Categorie folosință	Intra vilan	Suprafaţa (mp)	Tarla	Parcelă	Nr. topo	Observaţii / Referinţe
1	arabil	NU	5.000	26	307/11	-	

Lungime Segmente
1) Valorile lungimilor segmentelor sunt obţinute din proiecţie în plan.

Punct început	X / Y	Punct sfârşit	X / Y	Lungime segment (** (m)
1	671.726,465 688.149,179	2	671.612,655 688.036,33	160.274
2	671.612,655 688.036,33	3	671.614,945 688.027,582	9.043
3	671.614,945 688.027,582	4	671.627,004 688.008,833	22.292
4	671.627,004 688.008,833	5	671.751,357 688.132,135	175.12
5	671.751,357 688.132,135	1	671.726,465 688.149,179	30.168

Document care conține date cu caracter personal, protejat de prevederile Regulamentului (UE) nr. 679/2016 și Legii 190/2018

** Lungimile segmentelor sunt determinate în planul de proiecţie Stereo 70 şi sunt rotunjite la 1 milimetru.
*** Distanţa dintre puncte este formată din segmente cumulate ce sunt mai mici decât valoarea 1 milimetru.

DATE DESPRE IMOBILUL NR. 509

Oficiul de Cadastru şi Publicitate Imobiliară BOTOSANI
Biroul de Cadastru şi Publicitate Imobiliară Botosani

A. Partea I. Descrierea imobilului

TEREN Extravilan

Adresa: Jud. Botosani

Nr. Crt	Nr cadastral Nr. topografic	Suprafaţa* (mp)	Observaţii / Referinţe
A1		957	Sector cadastral:14 Teren neimprejmuit;

B. Partea II. Proprietari şi acte

Inscrieri privitoare la dreptul de proprietate şi alte drepturi reale		Referinţe
/		
Act Administrativ nr. 122695, din 27/10/2002 emis de Comisia Judeteana Botosani;		
B1	Intabulare, drept de PROPRIETATE, dobandit prin Reconstituire, cota actuala 1/1	A1
	1) **MUNTEANU ELENA**, Lipsă CNP, bun propriu.	

C. Partea III. SARCINI .

Inscrieri privind dezmembramintele dreptului de proprietate, drepturi reale de garanţie şi sarcini	Referinţe
NU SUNT	

Document care conține date cu caracter personal, protejat de prevederile Regulamentului (UE) nr. 679/2016 și Legii 190/2018

Anexa Nr. 1 La Partea I

Teren

Nr cadastral	Suprafaţa (mp)*	Observaţii / Referinţe
	957	

* Suprafaţa este determinată in planul de proiecţie Stereo 70.

DETALII LINIARE IMOBIL

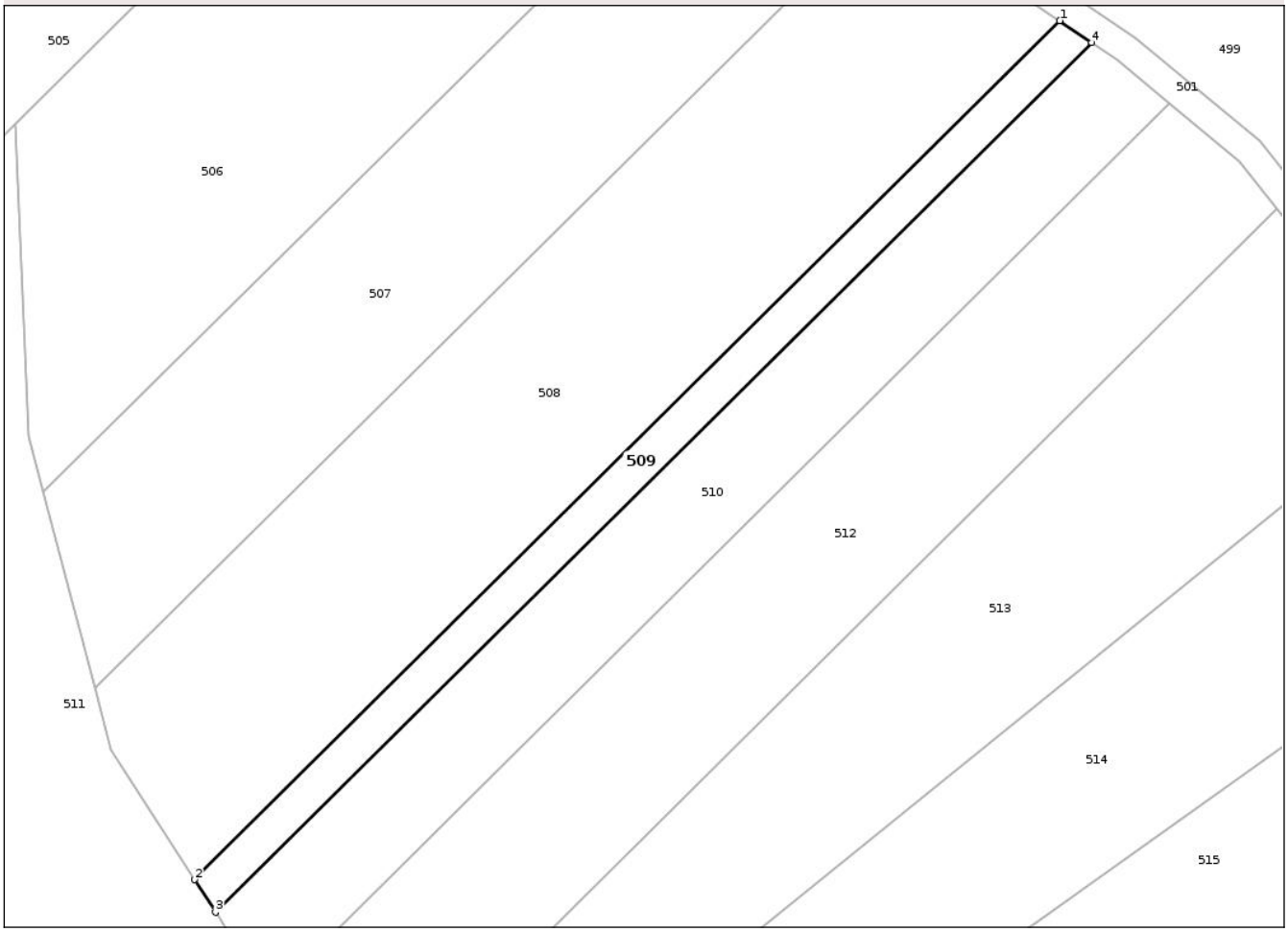

Date referitoare la teren

Crt	Categorie folosință	Intra vilan	Suprafaţa (mp)	Tarla	Parcelă	Nr. topo	Observaţii / Referinţe
1	arabil	NU	957	26	307/10	-	

Lungime Segmente
1) Valorile lungimilor segmentelor sunt obţinute din proiecţie în plan.

Punct început	X / Y	Punct sfârşit	X / Y	Lungime segment (** (m)
1	671.751,357 688.132,135	2	671.627,004 688.008,833	175.12
2	671.627,004 688.008,833	3	671.630,007 688.004,163	5.552
3	671.630,007 688.004,163	4	671.755,919 688.129,011	177.316
4	671.755,919 688.129,011	1	671.751,357 688.132,135	5.529

**** Lungimile segmentelor sunt determinate în planul de proiecţie Stereo 70 şi sunt rotunjite la 1 milimetru.**

Document care conține date cu caracter personal, protejat de prevederile Regulamentului (UE) nr. 679/2016 și Legii 190/2018

***** Distanţa dintre puncte este formată din segmente cumulate ce sunt mai mici decât valoarea 1 milimetru.**

DATE DESPRE IMOBILUL NR. 510

Oficiul de Cadastru şi Publicitate Imobiliară BOTOSANI
Biroul de Cadastru şi Publicitate Imobiliară Botosani

A. Partea I. Descrierea imobilului

TEREN Extravilan

Adresa: Jud. Botosani

Nr. Crt	Nr cadastral Nr. topografic	Suprafaţa* (mp)	Observaţii / Referinţe
A1		2.525	Sector cadastral:14 Teren neimprejmuit;

B. Partea II. Proprietari şi acte

Inscrieri privitoare la dreptul de proprietate şi alte drepturi reale		Referinţe
/		
Act Administrativ nr. 136479, din 04/07/2003 emis de Comisia Judeteana Botosani;		
B1	Intabulare, drept de PROPRIETATE, dobandit prin Reconstituire, cota actuala 1/1	A1
	1) **APETREI CONSTANTIN**, Lipsă CNP; 2) **APETREI GHEORGHE**, Lipsă CNP; 3) **MUNTEANU ASPAZIA**, Lipsă CNP; 4) **TUCALIUC AGLAIA**, Lipsă CNP, bun comun.	

C. Partea III. SARCINI .

Inscrieri privind dezmembramintele dreptului de proprietate, drepturi reale de garanţie şi sarcini	Referinţe
NU SUNT	

Anexa Nr. 1 La Partea I

Teren

Nr cadastral	Suprafaţa (mp)*	Observaţii / Referinţe
	2.525	

* Suprafaţa este determinată in planul de proiecţie Stereo 70.

DETALII LINIARE IMOBIL

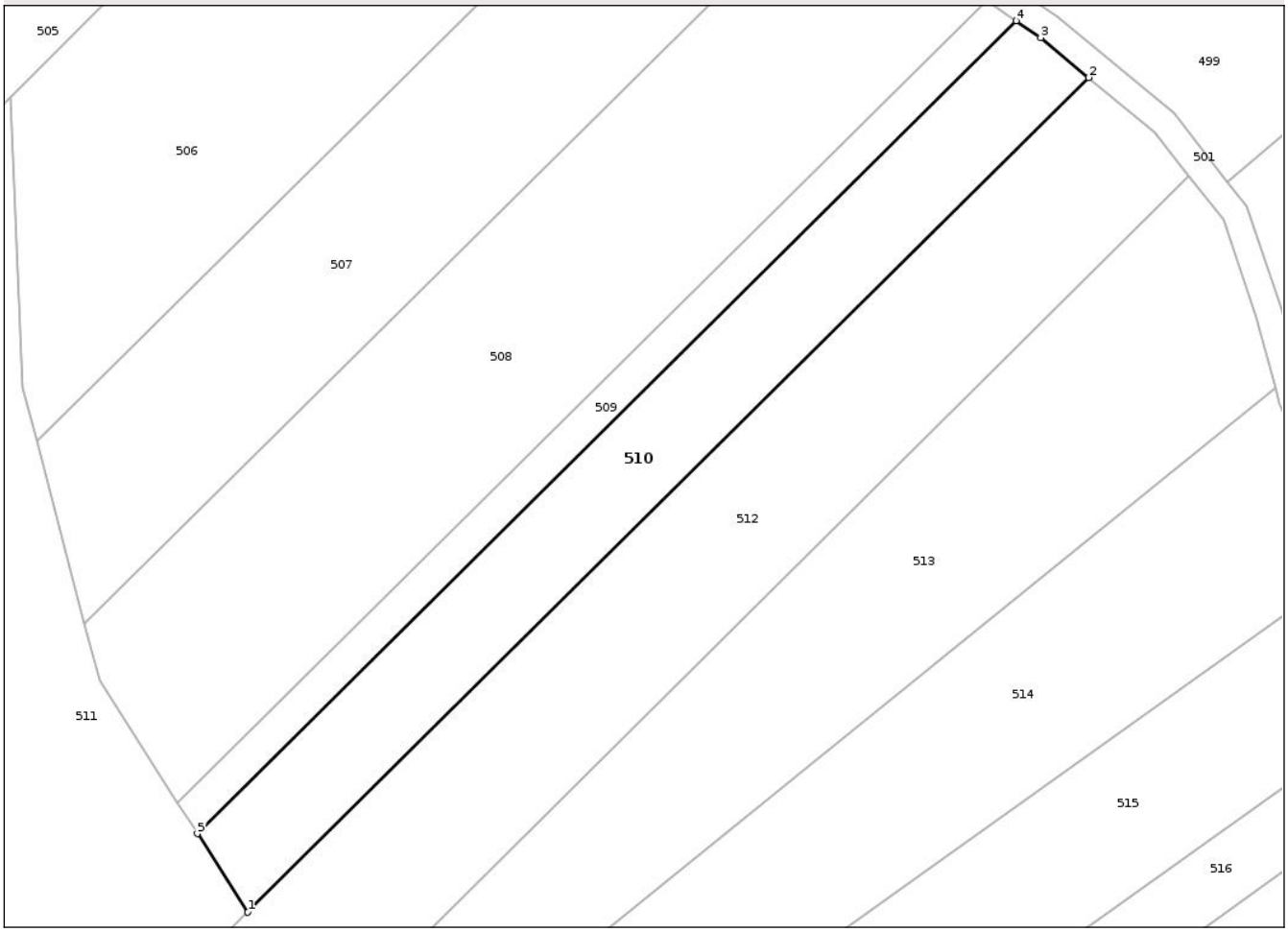

Date referitoare la teren

Crt	Categorie folosință	Intra vilan	Suprafaţa (mp)	Tarla	Parcelă	Nr. topo	Observaţii / Referinţe
1	arabil	NU	2.525	26	307/9	-	

Lungime Segmente
1) Valorile lungimilor segmentelor sunt obţinute din proiecţie în plan.

Punct început	X / Y	Punct sfârşit	X / Y	Lungime segment (** (m)
1	671.637,772 687.992,09	2	671.767,068 688.120,294	182.082
2	671.767,068 688.120,294	3	671.759,689 688.126,43	9.597
3	671.759,689 688.126,43	4	671.755,919 688.129,011	4.569
4	671.755,919 688.129,011	5	671.630,007 688.004,163	177.316
5	671.630,007 688.004,163	1	671.637,772 687.992,09	14.355

Document care conține date cu caracter personal, protejat de prevederile Regulamentului (UE) nr. 679/2016 și Legii 190/2018

** Lungimile segmentelor sunt determinate în planul de proiecţie Stereo 70 şi sunt rotunjite la 1 milimetru.
*** Distanţa dintre puncte este formată din segmente cumulate ce sunt mai mici decât valoarea 1 milimetru.

DATE DESPRE IMOBILUL NR. 511

Oficiul de Cadastru şi Publicitate Imobiliară BOTOSANI
Biroul de Cadastru şi Publicitate Imobiliară Botosani

A. Partea I. Descrierea imobilului

TEREN Extravilan

Adresa: Jud. Botosani

Nr. Crt	Nr cadastral Nr. topografic	Suprafaţa* (mp)	Observaţii / Referinţe
A1		4.432	Sector cadastral:14 Teren neimprejmuit;

B. Partea II. Proprietari şi acte

Inscrieri privitoare la dreptul de proprietate şi alte drepturi reale		Referinţe
/		
Act Normativ nr. 7, din 13/03/1996 emis de Parlamentul Romaniei;		
B1	Inscrierea provizorie, drept de PROPRIETATE, dobandit prin Lege, cota actuala 1/1	A1
	1) **NEIDENTIFICAT NEIDENTIFICAT**	
Act Normativ nr. 7., din 13/03/1996 emis de Parlamentul Romaniei;		
B2	Se notează mențiunea de proprietar neidentificat, rezervă la dispoziția comisiei de fond funciar.	A1

C. Partea III. SARCINI .

Inscrieri privind dezmembramintele dreptului de proprietate, drepturi reale de garanţie şi sarcini	Referinţe
NU SUNT	

Document care conține date cu caracter personal, protejat de prevederile Regulamentului (UE) nr. 679/2016 și Legii 190/2018

Anexa Nr. 1 La Partea I

Teren

Nr cadastral	Suprafaţa (mp)*	Observaţii / Referinţe
	4.432	

* Suprafaţa este determinată in planul de proiecţie Stereo 70.

DETALII LINIARE IMOBIL

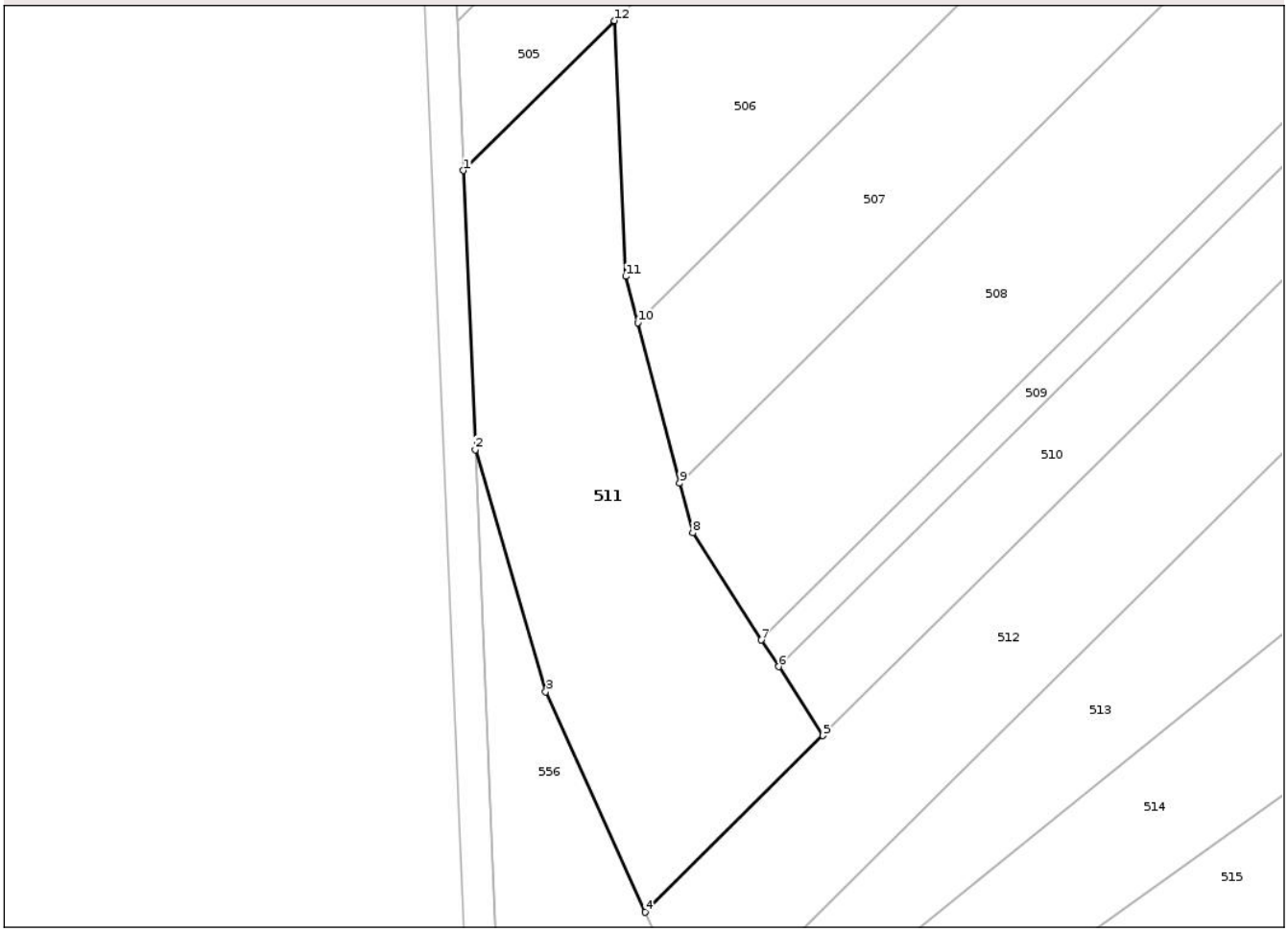

Date referitoare la teren

Crt	Categorie folosință	Intra vilan	Suprafaţa (mp)	Tarla	Parcelă	Nr. topo	Observaţii / Referinţe
1	pasune	NU	4.432	26	308	-	

Lungime Segmente
1) Valorile lungimilor segmentelor sunt obţinute din proiecţie în plan.

Punct început	X / Y	Punct sfârşit	X / Y	Lungime segment (** (m)
1	671.574,718 688.091,078	2	671.576,791 688.042,158	48.964
2	671.576,791 688.042,158	3	671.589,176 687.999,788	44.143
3	671.589,176 687.999,788	4	671.606,57 687.961,151	42.372
4	671.606,57 687.961,151	5	671.637,772 687.992,09	43.941
5	671.637,772 687.992,09	6	671.630,007 688.004,163	14.355

Document care conține date cu caracter personal, protejat de prevederile Regulamentului (UE) nr. 679/2016 și Legii 190/2018

Punct început	X / Y	Punct sfârşit	X / Y	Lungime segment (** (m)
6	671.630,007 688.004,163	7	671.627,004 688.008,833	5.552
7	671.627,004 688.008,833	8	671.614,945 688.027,582	22.292
8	671.614,945 688.027,582	9	671.612,655 688.036,33	9.043
9	671.612,655 688.036,33	10	671.605,3 688.064,418	29.035
10	671.605,3 688.064,418	11	671.603,173 688.072,541	8.397
11	671.603,173 688.072,541	12	671.601,192 688.117,328	44.831
12	671.601,192 688.117,328	1	671.574,718 688.091,078	37.282

** Lungimile segmentelor sunt determinate în planul de proiecţie Stereo 70 şi sunt rotunjite la 1 milimetru.
*** Distanţa dintre puncte este formată din segmente cumulate ce sunt mai mici decât valoarea 1 milimetru.

Document care conține date cu caracter personal, protejat de prevederile Regulamentului (UE) nr. 679/2016 și Legii 190/2018

DATE DESPRE IMOBILUL NR. 512

Oficiul de Cadastru şi Publicitate Imobiliară BOTOSANI
Biroul de Cadastru şi Publicitate Imobiliară Botosani

A. Partea I. Descrierea imobilului

TEREN Extravilan

Adresa: Jud. Botosani

Nr. Crt	Nr cadastral Nr. topografic	Suprafaţa* (mp)	Observaţii / Referinţe
A1		5.000	Sector cadastral:14 Teren neimprejmuit;

B. Partea II. Proprietari şi acte

Inscrieri privitoare la dreptul de proprietate şi alte drepturi reale		Referinţe
/		
Act Administrativ nr. 149616, din 20/04/2004 emis de Comisia Judeteana Botosani;		
B1	Intabulare, drept de PROPRIETATE, dobandit prin Reconstituire, cota actuala 1/1	A1
	1) **IRICIUC MIHAI**, Lipsă CNP, bun propriu.	

C. Partea III. SARCINI .

Inscrieri privind dezmembramintele dreptului de proprietate, drepturi reale de garanţie şi sarcini	Referinţe
NU SUNT	

Document care conține date cu caracter personal, protejat de prevederile Regulamentului (UE) nr. 679/2016 și Legii 190/2018

Anexa Nr. 1 La Partea I

Teren

Nr cadastral	Suprafaţa (mp)*	Observaţii / Referinţe
	5.000	

* Suprafaţa este determinată in planul de proiecţie Stereo 70.

DETALII LINIARE IMOBIL

Date referitoare la teren

Crt	Categorie folosință	Intra vilan	Suprafaţa (mp)	Tarla	Parcelă	Nr. topo	Observaţii / Referinţe
1	arabil	NU	3.789	26	307/8	-	
2	pasune	NU	1.211	26	308/55	-	

Lungime Segmente
1) Valorile lungimilor segmentelor sunt obţinute din proiecţie în plan.

Punct început	X / Y	Punct sfârşit	X / Y	Lungime segment (** (m)
1	671.660,912 687.984,593	2	671.782,48 688.105,134	171.198
2	671.782,48 688.105,134	3	671.777,156 688.111,907	8.615
3	671.777,156 688.111,907	4	671.767,068 688.120,294	13.119
4	671.767,068 688.120,294	5	671.637,772 687.992,09	182.082

Document care conține date cu caracter personal, protejat de prevederile Regulamentului (UE) nr. 679/2016 și Legii 190/2018

Punct început	X / Y	Punct sfârşit	X / Y	Lungime segment (** (m)
5	671.637,772 687.992,09	6	671.606,57 687.961,151	43.941
6	671.606,57 687.961,151	7	671.609,054 687.955,633	6.051
7	671.609,054 687.955,633	8	671.614,974 687.939,043	17.615
8	671.614,974 687.939,043	1	671.660,912 687.984,593	64.692

** Lungimile segmentelor sunt determinate în planul de proiecţie Stereo 70 şi sunt rotunjite la 1 milimetru.
*** Distanţa dintre puncte este formată din segmente cumulate ce sunt mai mici decât valoarea 1 milimetru.

Document care conține date cu caracter personal, protejat de prevederile Regulamentului (UE) nr. 679/2016 și Legii 190/2018

DATE DESPRE IMOBILUL NR. 513

Oficiul de Cadastru şi Publicitate Imobiliară BOTOSANI
Biroul de Cadastru şi Publicitate Imobiliară Botosani

A. Partea I. Descrierea imobilului

TEREN Extravilan

Adresa: Jud. Botosani

Nr. Crt	Nr cadastral Nr. topografic	Suprafaţa* (mp)	Observaţii / Referinţe
A1		5.000	Sector cadastral:14 Teren neimprejmuit;

B. Partea II. Proprietari şi acte

Inscrieri privitoare la dreptul de proprietate şi alte drepturi reale		Referinţe
/		
Act Administrativ nr. 161735, din 09/11/2006 emis de Comisia Judeteana Botosani;		
B1	Intabulare, drept de PROPRIETATE, dobandit prin Reconstituire, cota actuala 1/1	A1
	1) **AXINTE MARIA**, Lipsă CNP; 2) **BOICU EMIL**, Lipsă CNP; 3) **FEDIUC JANETA**, Lipsă CNP; 4) **FRONIA JENITA**, Lipsă CNP; 5) **GRAMESCU DUMITRU**, Lipsă CNP; 6) **GRAMESCU MIHAI**, Lipsă CNP, bun comun.	

C. Partea III. SARCINI .

Inscrieri privind dezmembramintele dreptului de proprietate, drepturi reale de garanţie şi sarcini	Referinţe
NU SUNT	

Anexa Nr. 1 La Partea I

Teren

Nr cadastral	Suprafaţa (mp)*	Observaţii / Referinţe
	5.000	

* Suprafaţa este determinată in planul de proiecţie Stereo 70.

DETALII LINIARE IMOBIL

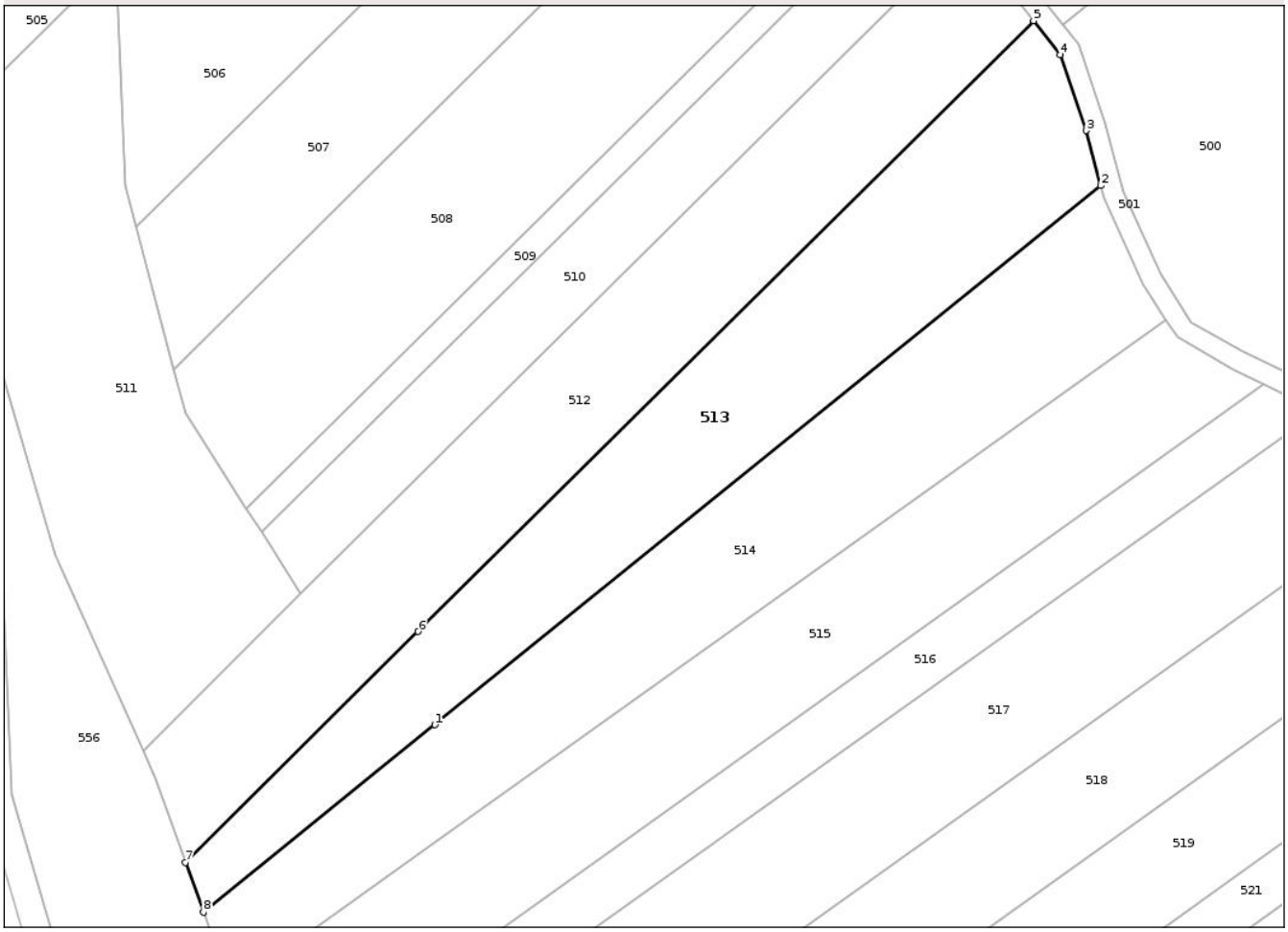

Date referitoare la teren

Crt	Categorie folosință	Intra vilan	Suprafaţa (mp)	Tarla	Parcelă	Nr. topo	Observaţii / Referinţe
1	arabil	NU	4.182	26	307/7	-	
2	pasune	NU	818	26	308/56	-	

Lungime Segmente
1) Valorile lungimilor segmentelor sunt obţinute din proiecţie în plan.

Punct început	X / Y	Punct sfârşit	X / Y	Lungime segment (** (m)
1	671.664,217 687.966,196	2	671.795,751 688.072,576	169.168
2	671.795,751 688.072,576	3	671.792,891 688.083,466	11.259
3	671.792,891 688.083,466	4	671.787,733 688.098,452	15.849
4	671.787,733 688.098,452	5	671.782,48 688.105,134	8.5

Document care conține date cu caracter personal, protejat de prevederile Regulamentului (UE) nr. 679/2016 și Legii 190/2018

Punct început	X / Y	Punct sfârşit	X / Y	Lungime segment (** (m)
5	671.782,48 688.105,134	6	671.660,912 687.984,593	171.198
6	671.660,912 687.984,593	7	671.614,974 687.939,043	64.692
7	671.614,974 687.939,043	8	671.618,483 687.929,208	10.442
8	671.618,483 687.929,208	1	671.664,217 687.966,196	58.819

** Lungimile segmentelor sunt determinate în planul de proiecţie Stereo 70 şi sunt rotunjite la 1 milimetru.
*** Distanţa dintre puncte este formată din segmente cumulate ce sunt mai mici decât valoarea 1 milimetru.

DATE DESPRE IMOBILUL NR. 514

Oficiul de Cadastru şi Publicitate Imobiliară BOTOSANI
Biroul de Cadastru şi Publicitate Imobiliară Botosani

A. Partea I. Descrierea imobilului

TEREN Extravilan

Adresa: Jud. Botosani

Nr. Crt	Nr cadastral Nr. topografic	Suprafaţa* (mp)	Observaţii / Referinţe
A1		5.000	Sector cadastral:14 Teren neimprejmuit;

B. Partea II. Proprietari şi acte

Inscrieri privitoare la dreptul de proprietate şi alte drepturi reale		Referinţe
/		
Act Administrativ nr. 149623, din 07/05/2004 emis de Comisia Judeteana Botosani;		
B1	Intabulare, drept de PROPRIETATE, dobandit prin Reconstituire, cota actuala 1/1	A1
	1) **ALEXA ELENA**, Lipsă CNP; 2) **DEDIU VICTORIA**, Lipsă CNP; 3) **SURUBARU ILIE**, Lipsă CNP; 4) **SURUBARU MARIA**, Lipsă CNP; 5) **SURUBARU STEFAN**, Lipsă CNP; 6) **TURICA PARASCHIVA**, Lipsă CNP, bun comun.	

C. Partea III. SARCINI .

Inscrieri privind dezmembramintele dreptului de proprietate, drepturi reale de garanţie şi sarcini	Referinţe
NU SUNT	

Anexa Nr. 1 La Partea I

Teren

Nr cadastral	Suprafaţa (mp)*	Observaţii / Referinţe
	5.000	

* Suprafaţa este determinată in planul de proiecţie Stereo 70.

DETALII LINIARE IMOBIL

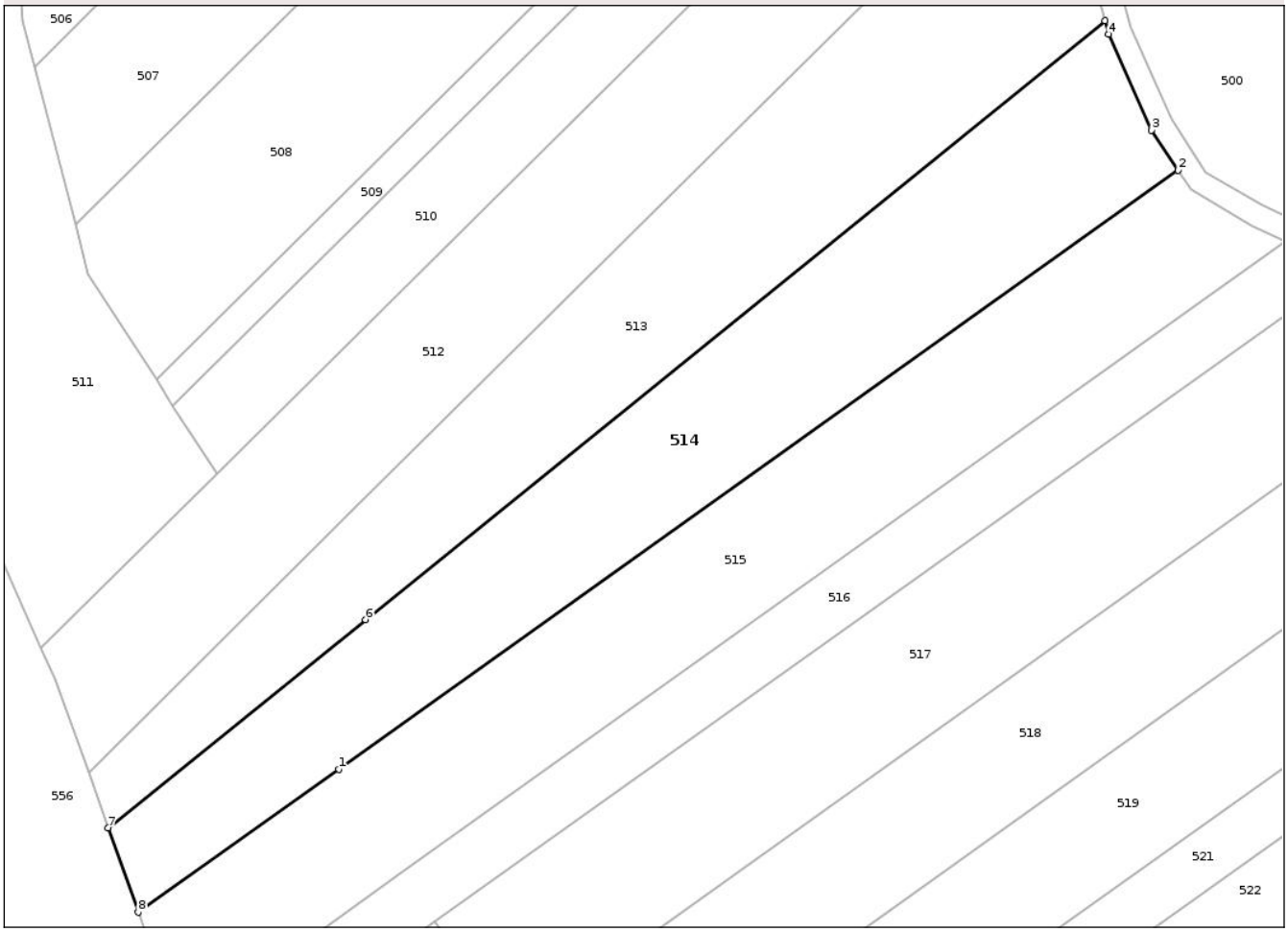

Date referitoare la teren

Crt	Categorie folosință	Intra vilan	Suprafaţa (mp)	Tarla	Parcelă	Nr. topo	Observaţii / Referinţe
1	arabil	NU	4.176	26	307/6	-	
2	pasune	NU	824	26	308/175	-	

Lungime Segmente
1) Valorile lungimilor segmentelor sunt obţinute din proiecţie în plan.

Punct început	X / Y	Punct sfârşit	X / Y	Lungime segment (** (m)
1	671.659,472 687.939,627	2	671.808,713 688.046,026	183.286
2	671.808,713 688.046,026	3	671.803,973 688.053,134	8.543
3	671.803,973 688.053,134	4	671.796,389 688.070,147	18.627
4	671.796,389 688.070,147	5	671.795,751 688.072,576	2.511

Document care conține date cu caracter personal, protejat de prevederile Regulamentului (UE) nr. 679/2016 și Legii 190/2018

Punct început	X / Y	Punct sfârşit	X / Y	Lungime segment (** (m)
5	671.795,751 688.072,576	6	671.664,217 687.966,196	169.168
6	671.664,217 687.966,196	7	671.618,483 687.929,208	58.819
7	671.618,483 687.929,208	8	671.623,831 687.914,217	15.916
8	671.623,831 687.914,217	1	671.659,472 687.939,627	43.772

** Lungimile segmentelor sunt determinate în planul de proiecţie Stereo 70 şi sunt rotunjite la 1 milimetru.
*** Distanţa dintre puncte este formată din segmente cumulate ce sunt mai mici decât valoarea 1 milimetru.

DATE DESPRE IMOBILUL NR. 515

Oficiul de Cadastru şi Publicitate Imobiliară BOTOSANI
Biroul de Cadastru şi Publicitate Imobiliară Botosani

A. Partea I. Descrierea imobilului

TEREN Extravilan

Adresa: Jud. Botosani

Nr. Crt	Nr cadastral Nr. topografic	Suprafaţa* (mp)	Observaţii / Referinţe
A1		5.000	Sector cadastral:14 Teren neimprejmuit;

B. Partea II. Proprietari şi acte

Inscrieri privitoare la dreptul de proprietate şi alte drepturi reale		Referinţe
/		
Act Administrativ nr. 93630, din 24/01/2002 emis de Comisia Judeteana Botosani;		
B1	Intabulare, drept de PROPRIETATE, dobandit prin Reconstituire, cota actuala 1/1	A1
	1) **PLEŞCA MARIA**, Lipsă CNP, bun propriu.	

C. Partea III. SARCINI .

Inscrieri privind dezmembramintele dreptului de proprietate, drepturi reale de garanţie şi sarcini	Referinţe
NU SUNT	

Document care conține date cu caracter personal, protejat de prevederile Regulamentului (UE) nr. 679/2016 și Legii 190/2018

Anexa Nr. 1 La Partea I

Teren

Nr cadastral	Suprafaţa (mp)*	Observaţii / Referinţe
	5.000	

* Suprafaţa este determinată in planul de proiecţie Stereo 70.

DETALII LINIARE IMOBIL

Date referitoare la teren

Crt	Categorie folosință	Intra vilan	Suprafaţa (mp)	Tarla	Parcelă	Nr. topo	Observaţii / Referinţe
1	arabil	NU	4.053	26	307/5	-	
2	pasune	NU	947	26	308/176	-	

Lungime Segmente
1) Valorile lungimilor segmentelor sunt obţinute din proiecţie în plan.

Punct început	X / Y	Punct sfârşit	X / Y	Lungime segment (** (m)
1	671.669,92 687.920,745	2	671.827,881 688.033,362	193.996
2	671.827,881 688.033,362	3	671.821,889 688.036,205	6.632
3	671.821,889 688.036,205	4	671.810,944 688.042,682	12.718
4	671.810,944 688.042,682	5	671.808,713 688.046,026	4.02

Document care conține date cu caracter personal, protejat de prevederile Regulamentului (UE) nr. 679/2016 și Legii 190/2018

Punct început	X / Y	Punct sfârşit	X / Y	Lungime segment (** (m)
5	671.808,713 688.046,026	6	671.659,472 687.939,627	183.286
6	671.659,472 687.939,627	7	671.623,831 687.914,217	43.772
7	671.623,831 687.914,217	8	671.631,321 687.893,227	22.286
8	671.631,321 687.893,227	1	671.669,92 687.920,745	47.404

** Lungimile segmentelor sunt determinate în planul de proiecţie Stereo 70 şi sunt rotunjite la 1 milimetru.
*** Distanţa dintre puncte este formată din segmente cumulate ce sunt mai mici decât valoarea 1 milimetru.

DATE DESPRE IMOBILUL NR. 516

Oficiul de Cadastru şi Publicitate Imobiliară BOTOSANI
Biroul de Cadastru şi Publicitate Imobiliară Botosani

A. Partea I. Descrierea imobilului

TEREN Extravilan

Adresa: Jud. Botosani

Nr. Crt	Nr cadastral Nr. topografic	Suprafaţa* (mp)	Observaţii / Referinţe
A1		2.579	Sector cadastral:14 Teren neimprejmuit;

B. Partea II. Proprietari şi acte

Inscrieri privitoare la dreptul de proprietate şi alte drepturi reale		Referinţe
/		
Act Administrativ nr. 106266, din 30/08/2002 emis de Comisia Judeteana Botosani;		
B1	Intabulare, drept de PROPRIETATE, dobandit prin Reconstituire, cota actuala 1/1	A1
	1) **ALEXA DUMITRU**, Lipsă CNP, bun propriu.	

C. Partea III. SARCINI .

Inscrieri privind dezmembramintele dreptului de proprietate, drepturi reale de garanţie şi sarcini	Referinţe
NU SUNT	

Document care conține date cu caracter personal, protejat de prevederile Regulamentului (UE) nr. 679/2016 și Legii 190/2018

Anexa Nr. 1 La Partea I

Teren

Nr cadastral	Suprafaţa (mp)*	Observaţii / Referinţe
	2.579	

* Suprafaţa este determinată in planul de proiecţie Stereo 70.

DETALII LINIARE IMOBIL

Date referitoare la teren

Crt	Categorie folosință	Intra vilan	Suprafaţa (mp)	Tarla	Parcelă	Nr. topo	Observaţii / Referinţe
1	arabil	NU	2.071	26	307/4	-	
2	pasune	NU	508	26	308/15	-	

Lungime Segmente
1) Valorile lungimilor segmentelor sunt obţinute din proiecţie în plan.

Punct început	X / Y	Punct sfârşit	X / Y	Lungime segment (** (m)
1	671.669,92 687.920,745	2	671.631,321 687.893,227	47.404
2	671.631,321 687.893,227	3	671.631,583 687.892,491	0.781
3	671.631,583 687.892,491	4	671.636,58 687.884,044	9.814
4	671.636,58 687.884,044	5	671.676,501 687.912,505	49.028

Document care conține date cu caracter personal, protejat de prevederile Regulamentului (UE) nr. 679/2016 și Legii 190/2018

Punct început	X / Y	Punct sfârşit	X / Y	Lungime segment (** (m)
5	671.676,501 687.912,505	6	671.838,77 688.028,193	199.286
6	671.838,77 688.028,193	7	671.827,881 688.033,362	12.054
7	671.827,881 688.033,362	1	671.669,92 687.920,745	193.996

** Lungimile segmentelor sunt determinate în planul de proiecţie Stereo 70 şi sunt rotunjite la 1 milimetru.
*** Distanţa dintre puncte este formată din segmente cumulate ce sunt mai mici decât valoarea 1 milimetru.

Document care conține date cu caracter personal, protejat de prevederile Regulamentului (UE) nr. 679/2016 și Legii 190/2018

DATE DESPRE IMOBILUL NR. 517

Oficiul de Cadastru şi Publicitate Imobiliară BOTOSANI
Biroul de Cadastru şi Publicitate Imobiliară Botosani

A. Partea I. Descrierea imobilului

TEREN Extravilan

Adresa: Jud. Botosani

Nr. Crt	Nr cadastral Nr. topografic	Suprafaţa* (mp)	Observaţii / Referinţe
A1		5.000	Sector cadastral:14 Teren neimprejmuit;

B. Partea II. Proprietari şi acte

Inscrieri privitoare la dreptul de proprietate şi alte drepturi reale		Referinţe
/		
Act Administrativ nr. 126255, din 14/12/2002 emis de Comisia Judeteana Botosani;		
B1	Intabulare, drept de PROPRIETATE, dobandit prin Reconstituire, cota actuala 1/1	A1
	1) **MÎNZAT DUMITRU**, Lipsă CNP, bun propriu.	

C. Partea III. SARCINI .

Inscrieri privind dezmembramintele dreptului de proprietate, drepturi reale de garanţie şi sarcini	Referinţe
NU SUNT	

Document care conține date cu caracter personal, protejat de prevederile Regulamentului (UE) nr. 679/2016 și Legii 190/2018

Anexa Nr. 1 La Partea I

Teren

Nr cadastral	Suprafaţa (mp)*	Observaţii / Referinţe
	5.000	

* Suprafaţa este determinată in planul de proiecţie Stereo 70.

DETALII LINIARE IMOBIL

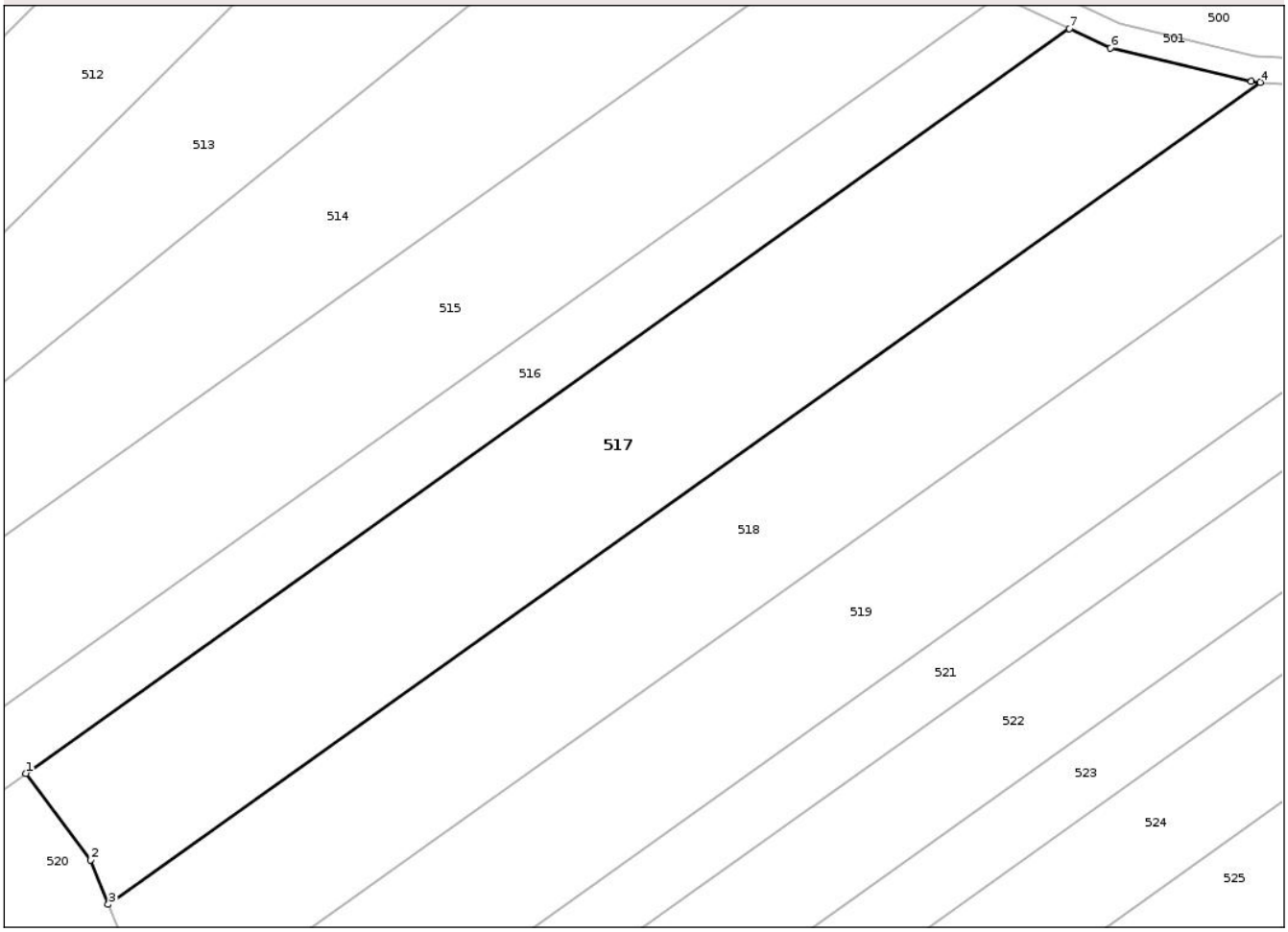

Date referitoare la teren

Crt	Categorie folosință	Intra vilan	Suprafaţa (mp)	Tarla	Parcelă	Nr. topo	Observaţii / Referinţe
1	arabil	NU	5.000	26	307/3	-	

Lungime Segmente
1) Valorile lungimilor segmentelor sunt obţinute din proiecţie în plan.

Punct început	X / Y	Punct sfârşit	X / Y	Lungime segment (** (m)
1	671.676,501 687.912,505	2	671.686,551 687.899,043	16.8
2	671.686,551 687.899,043	3	671.689,325 687.892,14	7.44
3	671.689,325 687.892,14	4	671.868,45 688.019,845	219.987
4	671.868,45 688.019,845	5	671.867,048 688.019,942	1.405
5	671.867,048 688.019,942	6	671.845,166 688.025,158	22.495

Document care conține date cu caracter personal, protejat de prevederile Regulamentului (UE) nr. 679/2016 și Legii 190/2018

Punct început	X / Y	Punct sfârşit	X / Y	Lungime segment (** (m)
6	671.845,166 688.025,158	7	671.838,77 688.028,193	7.08
7	671.838,77 688.028,193	1	671.676,501 687.912,505	199.286

** Lungimile segmentelor sunt determinate în planul de proiecţie Stereo 70 şi sunt rotunjite la 1 milimetru.
*** Distanţa dintre puncte este formată din segmente cumulate ce sunt mai mici decât valoarea 1 milimetru.

Document care conține date cu caracter personal, protejat de prevederile Regulamentului (UE) nr. 679/2016 și Legii 190/2018

DATE DESPRE IMOBILUL NR. 518

Oficiul de Cadastru şi Publicitate Imobiliară BOTOSANI
Biroul de Cadastru şi Publicitate Imobiliară Botosani

A. Partea I. Descrierea imobilului

TEREN Extravilan

Adresa: Jud. Botosani

Nr. Crt	Nr cadastral Nr. topografic	Suprafaţa* (mp)	Observaţii / Referinţe
A1		5.000	Sector cadastral:14 Teren neimprejmuit;

B. Partea II. Proprietari şi acte

Inscrieri privitoare la dreptul de proprietate şi alte drepturi reale		Referinţe
/		
Act Administrativ nr. 130457, din 29/03/2003 emis de Comisia Judeteana Botosani;		
B1	Intabulare, drept de PROPRIETATE, dobandit prin Reconstituire, cota actuala 1/1	A1
	1) **BEJAN GHEORGHE**, Lipsă CNP; 2) **CIOBANU ILIE**, Lipsă CNP; 3) **CIOBANU PETRU**, Lipsă CNP, bun comun.	

C. Partea III. SARCINI .

Inscrieri privind dezmembramintele dreptului de proprietate, drepturi reale de garanţie şi sarcini	Referinţe
NU SUNT	

Document care conține date cu caracter personal, protejat de prevederile Regulamentului (UE) nr. 679/2016 și Legii 190/2018

Anexa Nr. 1 La Partea I

Teren

Nr cadastral	Suprafaţa (mp)*	Observaţii / Referinţe
	5.000	

* Suprafaţa este determinată in planul de proiecţie Stereo 70.

DETALII LINIARE IMOBIL

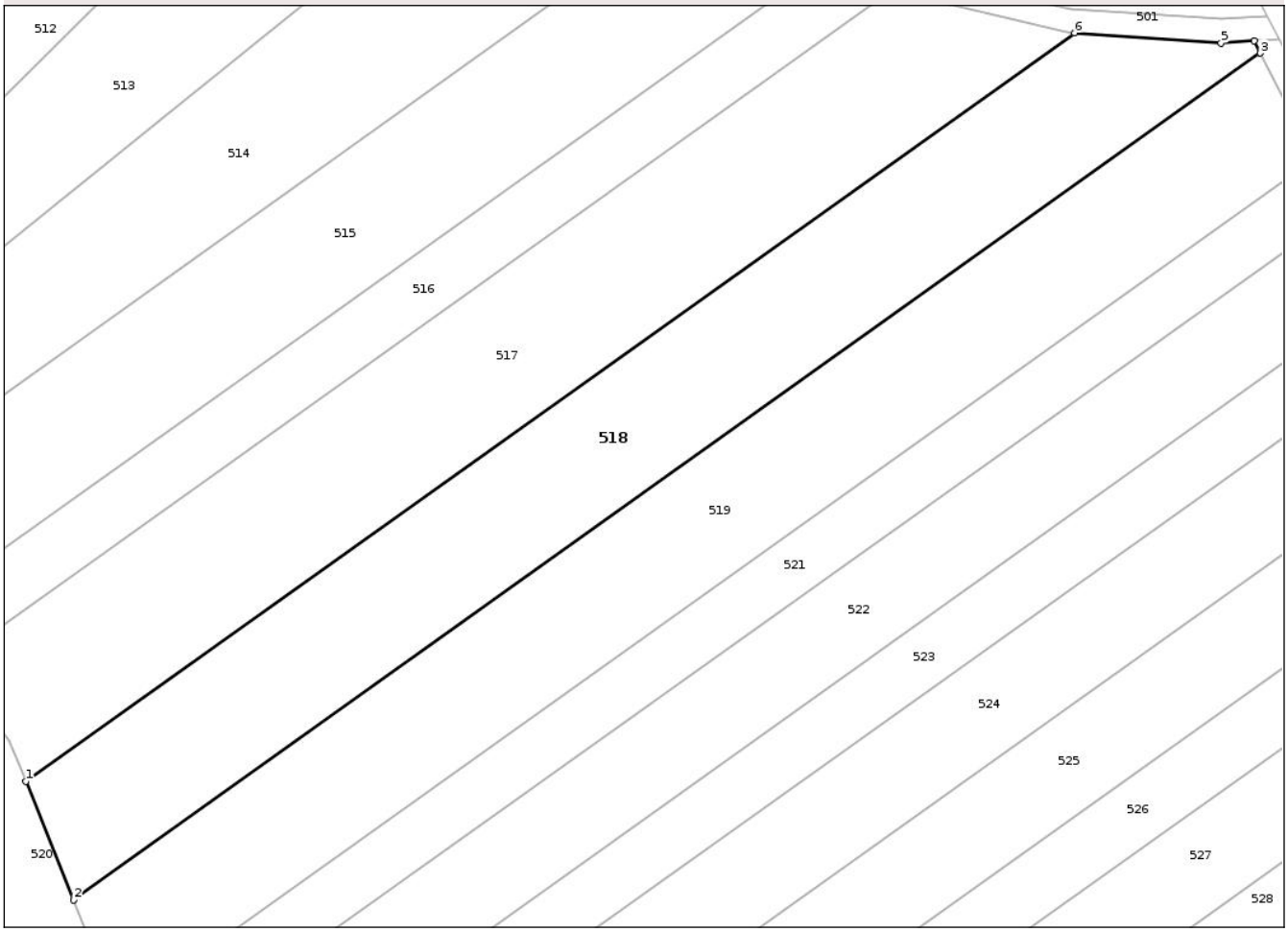

Date referitoare la teren

Crt	Categorie folosință	Intra vilan	Suprafaţa (mp)	Tarla	Parcelă	Nr. topo	Observaţii / Referinţe
1	arabil	NU	5.000	26	307/2	-	

Lungime Segmente
1) Valorile lungimilor segmentelor sunt obţinute din proiecţie în plan.

Punct început	X / Y	Punct sfârşit	X / Y	Lungime segment (** (m)
1	671.689,325 687.892,14	2	671.697,482 687.871,879	21.841
2	671.697,482 687.871,879	3	671.900,184 688.016,393	248.943
3	671.900,184 688.016,393	4	671.899,125 688.018,472	2.333
4	671.899,125 688.018,472	5	671.893,497 688.018,102	5.64
5	671.893,497 688.018,102	6	671.868,45 688.019,845	25.108

Document care conține date cu caracter personal, protejat de prevederile Regulamentului (UE) nr. 679/2016 și Legii 190/2018

Punct început	X / Y	Punct sfârşit	X / Y	Lungime segment (** (m)
6	671.868,45 688.019,845	1	671.689,325 687.892,14	219.987

** Lungimile segmentelor sunt determinate în planul de proiecţie Stereo 70 şi sunt rotunjite la 1 milimetru.
*** Distanţa dintre puncte este formată din segmente cumulate ce sunt mai mici decât valoarea 1 milimetru.

Document care conține date cu caracter personal, protejat de prevederile Regulamentului (UE) nr. 679/2016 și Legii 190/2018

DATE DESPRE IMOBILUL NR. 519

Oficiul de Cadastru şi Publicitate Imobiliară BOTOSANI
Biroul de Cadastru şi Publicitate Imobiliară Botosani

A. Partea I. Descrierea imobilului

TEREN Extravilan

Adresa: Jud. Botosani

Nr. Crt	Nr cadastral Nr. topografic	Suprafaţa* (mp)	Observaţii / Referinţe
A1		5.000	Sector cadastral:14 Teren neimprejmuit;

B. Partea II. Proprietari şi acte

Inscrieri privitoare la dreptul de proprietate şi alte drepturi reale		Referinţe
/		
Act Administrativ nr. 110507, din 19/07/2002 emis de Comisia Judeteana Botosani;		
B1	Intabulare, drept de PROPRIETATE, dobandit prin Reconstituire, cota actuala 1/1	A1
	1) **ZELINSCHI GHEORGHE**, Lipsă CNP, bun propriu.	

C. Partea III. SARCINI .

Inscrieri privind dezmembramintele dreptului de proprietate, drepturi reale de garanţie şi sarcini	Referinţe
NU SUNT	

Document care conține date cu caracter personal, protejat de prevederile Regulamentului (UE) nr. 679/2016 și Legii 190/2018

Anexa Nr. 1 La Partea I

Teren

Nr cadastral	Suprafaţa (mp)*	Observaţii / Referinţe
	5.000	

* Suprafaţa este determinată in planul de proiecţie Stereo 70.

DETALII LINIARE IMOBIL



Date referitoare la teren

Crt	Categorie folosință	Intra vilan	Suprafaţa (mp)	Tarla	Parcelă	Nr. topo	Observaţii / Referinţe
1	arabil	NU	5.000	26	307/1	-	

Lungime Segmente
1) Valorile lungimilor segmentelor sunt obţinute din proiecţie în plan.

Punct început	X / Y	Punct sfârşit	X / Y	Lungime segment (** (m)
1	671.697,482 687.871,879	2	671.705,167 687.852,793	20.575
2	671.705,167 687.852,793	3	671.909,37 687.998,354	250.773
3	671.909,37 687.998,354	4	671.900,184 688.016,393	20.243
4	671.900,184 688.016,393	1	671.697,482 687.871,879	248.943

**** Lungimile segmentelor sunt determinate în planul de proiecţie Stereo 70 şi sunt rotunjite la 1 milimetru.**

Document care conține date cu caracter personal, protejat de prevederile Regulamentului (UE) nr. 679/2016 și Legii 190/2018

***** Distanţa dintre puncte este formată din segmente cumulate ce sunt mai mici decât valoarea 1 milimetru.**

DATE DESPRE IMOBILUL NR. 520

Oficiul de Cadastru şi Publicitate Imobiliară BOTOSANI
Biroul de Cadastru şi Publicitate Imobiliară Botosani

A. Partea I. Descrierea imobilului

TEREN Extravilan

Adresa: Jud. Botosani

Nr. Crt	Nr cadastral Nr. topografic	Suprafaţa* (mp)	Observaţii / Referinţe
A1		3.154	Sector cadastral:14 Teren neimprejmuit;

B. Partea II. Proprietari şi acte

Inscrieri privitoare la dreptul de proprietate şi alte drepturi reale		Referinţe
/		
Act Normativ nr. 7, din 13/03/1996 emis de Parlamentul Romaniei;		
B1	Inscrierea provizorie, drept de PROPRIETATE, dobandit prin Lege, cota actuala 1/1	A1
	1) **NEIDENTIFICAT NEIDENTIFICAT**	
Act Normativ nr. 7., din 13/03/1996 emis de Parlamentul Romaniei;		
B2	Se notează mențiunea de proprietar neidentificat, rezervă la dispoziția comisiei de fond funciar.	A1

C. Partea III. SARCINI .

Inscrieri privind dezmembramintele dreptului de proprietate, drepturi reale de garanţie şi sarcini	Referinţe
NU SUNT	

Document care conține date cu caracter personal, protejat de prevederile Regulamentului (UE) nr. 679/2016 și Legii 190/2018

Anexa Nr. 1 La Partea I

Teren

Nr cadastral	Suprafaţa (mp)*	Observaţii / Referinţe
	3.154	

* Suprafaţa este determinată in planul de proiecţie Stereo 70.

DETALII LINIARE IMOBIL

Date referitoare la teren

Crt	Categorie folosință	Intra vilan	Suprafaţa (mp)	Tarla	Parcelă	Nr. topo	Observaţii / Referinţe
1	pasune	NU	3.154	26	308	-	

Lungime Segmente
1) Valorile lungimilor segmentelor sunt obţinute din proiecţie în plan.

Punct început	X / Y	Punct sfârşit	X / Y	Lungime segment (** (m)
1	671.676,501 687.912,505	2	671.636,58 687.884,044	49.028
2	671.636,58 687.884,044	3	671.655,01 687.856,296	33.311
3	671.655,01 687.856,296	4	671.665,265 687.824,35	33.552
4	671.665,265 687.824,35	5	671.705,167 687.852,793	49.002
5	671.705,167 687.852,793	6	671.697,482 687.871,879	20.575

Document care conține date cu caracter personal, protejat de prevederile Regulamentului (UE) nr. 679/2016 și Legii 190/2018

Punct început	X / Y	Punct sfârşit	X / Y	Lungime segment (** (m)
6	671.697,482 687.871,879	7	671.689,325 687.892,14	21.841
7	671.689,325 687.892,14	8	671.686,551 687.899,043	7.44
8	671.686,551 687.899,043	1	671.676,501 687.912,505	16.8

** Lungimile segmentelor sunt determinate în planul de proiecţie Stereo 70 şi sunt rotunjite la 1 milimetru.
*** Distanţa dintre puncte este formată din segmente cumulate ce sunt mai mici decât valoarea 1 milimetru.

Document care conține date cu caracter personal, protejat de prevederile Regulamentului (UE) nr. 679/2016 și Legii 190/2018

DATE DESPRE IMOBILUL NR. 521

Oficiul de Cadastru şi Publicitate Imobiliară BOTOSANI
Biroul de Cadastru şi Publicitate Imobiliară Botosani

A. Partea I. Descrierea imobilului

TEREN Extravilan

Adresa: Jud. Botosani

Nr. Crt	Nr cadastral Nr. topografic	Suprafaţa* (mp)	Observaţii / Referinţe
A1		2.967	Sector cadastral:14 Teren neimprejmuit;

B. Partea II. Proprietari şi acte

Inscrieri privitoare la dreptul de proprietate şi alte drepturi reale		Referinţe
/		
Act Administrativ nr. 122764, din 30/10/2002 emis de Comisia Judeteana Botosani;		
B1	Intabulare, drept de PROPRIETATE, dobandit prin Reconstituire, cota actuala 1/1	A1
	1) **AMISCULESEI MIHAI**, Lipsă CNP, bun propriu.	

C. Partea III. SARCINI .

Inscrieri privind dezmembramintele dreptului de proprietate, drepturi reale de garanţie şi sarcini	Referinţe
NU SUNT	

Document care conține date cu caracter personal, protejat de prevederile Regulamentului (UE) nr. 679/2016 și Legii 190/2018

Anexa Nr. 1 La Partea I

Teren

Nr cadastral	Suprafaţa (mp)*	Observaţii / Referinţe
	2.967	

* Suprafaţa este determinată in planul de proiecţie Stereo 70.

DETALII LINIARE IMOBIL

Date referitoare la teren

Crt	Categorie folosință	Intra vilan	Suprafaţa (mp)	Tarla	Parcelă	Nr. topo	Observaţii / Referinţe
1	pasune	NU	2.967	26	308/46	-	

Lungime Segmente
1) Valorile lungimilor segmentelor sunt obţinute din proiecţie în plan.

Punct început	X / Y	Punct sfârşit	X / Y	Lungime segment (** (m)
1	671.705,167 687.852,793	2	671.665,265 687.824,35	49.002
2	671.665,265 687.824,35	3	671.667,473 687.813,827	10.752
3	671.667,473 687.813,827	4	671.913,89 687.989,478	302.613
4	671.913,89 687.989,478	5	671.909,37 687.998,354	9.961
5	671.909,37 687.998,354	1	671.705,167 687.852,793	250.773

Document care conține date cu caracter personal, protejat de prevederile Regulamentului (UE) nr. 679/2016 și Legii 190/2018

** Lungimile segmentelor sunt determinate în planul de proiecţie Stereo 70 şi sunt rotunjite la 1 milimetru.
*** Distanţa dintre puncte este formată din segmente cumulate ce sunt mai mici decât valoarea 1 milimetru.

DATE DESPRE IMOBILUL NR. 522

Oficiul de Cadastru şi Publicitate Imobiliară BOTOSANI
Biroul de Cadastru şi Publicitate Imobiliară Botosani

A. Partea I. Descrierea imobilului

TEREN Extravilan

Adresa: Jud. Botosani

Nr. Crt	Nr cadastral Nr. topografic	Suprafaţa* (mp)	Observaţii / Referinţe
A1		4.691	Sector cadastral:14 Teren neimprejmuit;

B. Partea II. Proprietari şi acte

Inscrieri privitoare la dreptul de proprietate şi alte drepturi reale		Referinţe
/		
Act Administrativ nr. 146867, din 23/02/2004 emis de Comisia Judeteana Botosani;		
B1	Intabulare, drept de PROPRIETATE, dobandit prin Reconstituire, cota actuala 1/1	A1
	1) **AFLOAREI DUMITRU**, Lipsă CNP; 2) **LEUSTEAN ELENA**, Lipsă CNP, bun comun.	

C. Partea III. SARCINI .

Inscrieri privind dezmembramintele dreptului de proprietate, drepturi reale de garanţie şi sarcini	Referinţe
NU SUNT	

Document care conține date cu caracter personal, protejat de prevederile Regulamentului (UE) nr. 679/2016 și Legii 190/2018

Anexa Nr. 1 La Partea I

Teren

Nr cadastral	Suprafaţa (mp)*	Observaţii / Referinţe
	4.691	

* Suprafaţa este determinată in planul de proiecţie Stereo 70.

DETALII LINIARE IMOBIL

Date referitoare la teren

Crt	Categorie folosință	Intra vilan	Suprafaţa (mp)	Tarla	Parcelă	Nr. topo	Observaţii / Referinţe
1	pasune	NU	4.691	26	308/1	-	

Lungime Segmente
1) Valorile lungimilor segmentelor sunt obţinute din proiecţie în plan.

Punct început	X / Y	Punct sfârşit	X / Y	Lungime segment (** (m)
1	671.667,473 687.813,827	2	671.669,156 687.805,805	8.197
2	671.669,156 687.805,805	3	671.671,279 687.797,635	8.441
3	671.671,279 687.797,635	4	671.920,954 687.975,608	306.614
4	671.920,954 687.975,608	5	671.913,89 687.989,478	15.565
5	671.913,89 687.989,478	1	671.667,473 687.813,827	302.613

Document care conține date cu caracter personal, protejat de prevederile Regulamentului (UE) nr. 679/2016 și Legii 190/2018

** Lungimile segmentelor sunt determinate în planul de proiecţie Stereo 70 şi sunt rotunjite la 1 milimetru.
*** Distanţa dintre puncte este formată din segmente cumulate ce sunt mai mici decât valoarea 1 milimetru.

DATE DESPRE IMOBILUL NR. 523

Oficiul de Cadastru şi Publicitate Imobiliară BOTOSANI
Biroul de Cadastru şi Publicitate Imobiliară Botosani

A. Partea I. Descrierea imobilului

TEREN Extravilan

Adresa: Jud. Botosani

Nr. Crt	Nr cadastral Nr. topografic	Suprafaţa* (mp)	Observaţii / Referinţe
A1		3.200	Sector cadastral:14 Teren neimprejmuit;

B. Partea II. Proprietari şi acte

Inscrieri privitoare la dreptul de proprietate şi alte drepturi reale		Referinţe
/		
Act Administrativ nr. 130469, din 25/04/2003 emis de Comisia Judeteana Botosani;		
B1	Intabulare, drept de PROPRIETATE, dobandit prin Reconstituire, cota actuala 1/1	A1
	1) **NEMŢANU COSTACHE**, Lipsă CNP; 2) **NEMŢANU GHEORGHE**, Lipsă CNP; 3) **NEMŢANU ION**, Lipsă CNP; 4) **NEMŢANU MARIA**, Lipsă CNP; 5) **SPIRIDON FLORICA**, Lipsă CNP; 6) **UNGUREANU VICTORIA**, Lipsă CNP, bun comun.	

C. Partea III. SARCINI .

Inscrieri privind dezmembramintele dreptului de proprietate, drepturi reale de garanţie şi sarcini	Referinţe
NU SUNT	

Document care conține date cu caracter personal, protejat de prevederile Regulamentului (UE) nr. 679/2016 și Legii 190/2018

Anexa Nr. 1 La Partea I

Teren

Nr cadastral	Suprafaţa (mp)*	Observaţii / Referinţe
	3.200	

* Suprafaţa este determinată in planul de proiecţie Stereo 70.

DETALII LINIARE IMOBIL

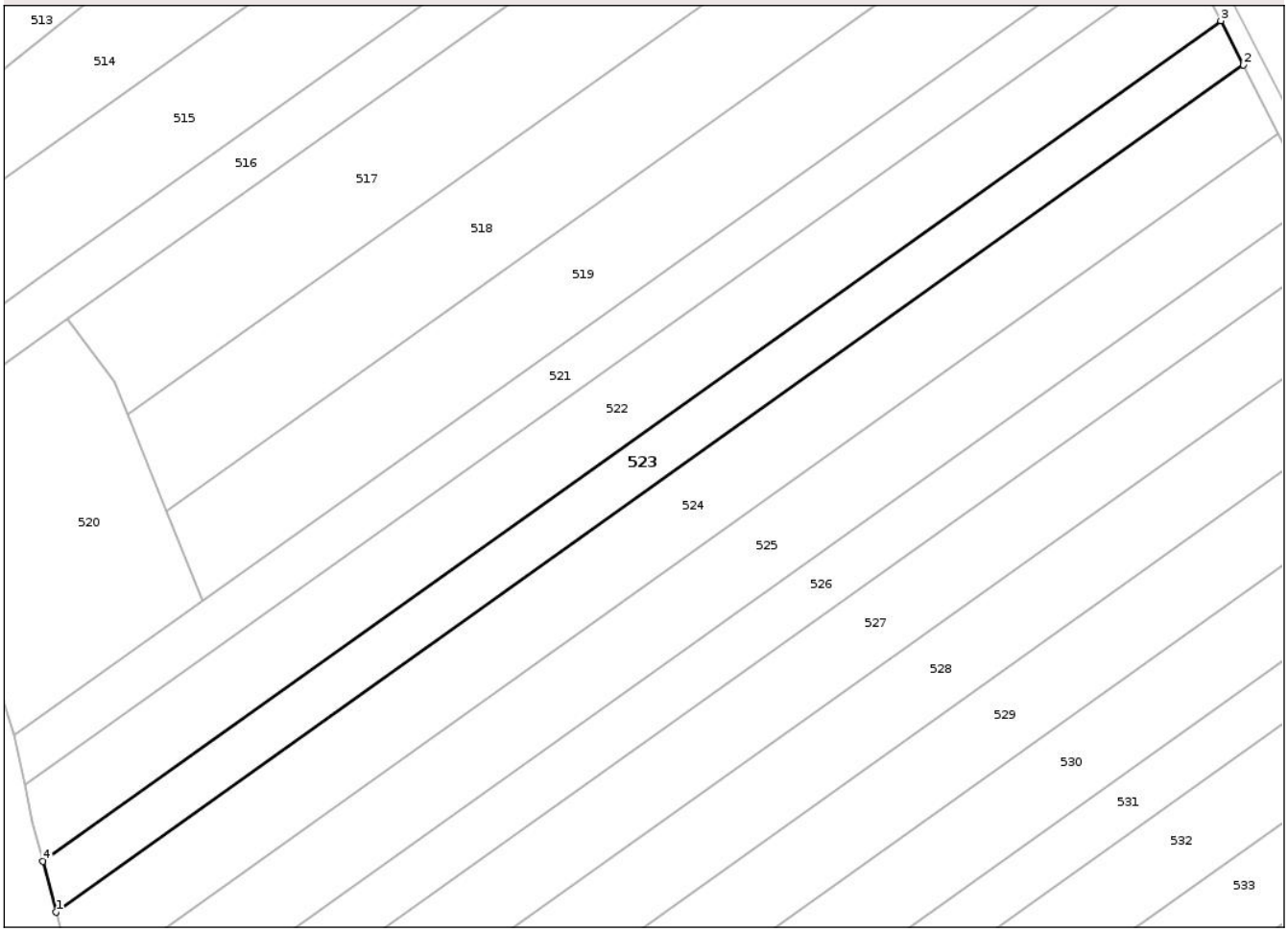

Date referitoare la teren

Crt	Categorie folosință	Intra vilan	Suprafaţa (mp)	Tarla	Parcelă	Nr. topo	Observaţii / Referinţe
1	pasune	NU	3.200	26	308/13	-	

Lungime Segmente
1) Valorile lungimilor segmentelor sunt obţinute din proiecţie în plan.

Punct început	X / Y	Punct sfârşit	X / Y	Lungime segment (** (m)
1	671.674,078 687.786,864	2	671.925,723 687.966,242	309.033
2	671.925,723 687.966,242	3	671.920,954 687.975,608	10.51
3	671.920,954 687.975,608	4	671.671,279 687.797,635	306.614
4	671.671,279 687.797,635	1	671.674,078 687.786,864	11.129

**** Lungimile segmentelor sunt determinate în planul de proiecţie Stereo 70 şi sunt rotunjite la 1 milimetru.**

Document care conține date cu caracter personal, protejat de prevederile Regulamentului (UE) nr. 679/2016 și Legii 190/2018

***** Distanţa dintre puncte este formată din segmente cumulate ce sunt mai mici decât valoarea 1 milimetru.**

DATE DESPRE IMOBILUL NR. 524

Oficiul de Cadastru şi Publicitate Imobiliară BOTOSANI
Biroul de Cadastru şi Publicitate Imobiliară Botosani

A. Partea I. Descrierea imobilului

TEREN Extravilan

Adresa: Jud. Botosani

Nr. Crt	Nr cadastral Nr. topografic	Suprafaţa* (mp)	Observaţii / Referinţe
A1		5.000	Sector cadastral:14 Teren neimprejmuit;

B. Partea II. Proprietari şi acte

Inscrieri privitoare la dreptul de proprietate şi alte drepturi reale		Referinţe
/		
Act Administrativ nr. 110562, din 23/11/2002 emis de Comisia Judeteana Botosani;		
B1	Intabulare, drept de PROPRIETATE, dobandit prin Reconstituire, cota actuala 1/1	A1
	1) **MURARU ELENA**, Lipsă CNP; 2) **MURARU IOAN**, Lipsă CNP; 3) **MURARU PETRU**, Lipsă CNP; 4) **PREUTESCU MARIA**, Lipsă CNP, bun comun.	

C. Partea III. SARCINI .

Inscrieri privind dezmembramintele dreptului de proprietate, drepturi reale de garanţie şi sarcini	Referinţe
NU SUNT	

Document care conține date cu caracter personal, protejat de prevederile Regulamentului (UE) nr. 679/2016 și Legii 190/2018

Anexa Nr. 1 La Partea I

Teren

Nr cadastral	Suprafaţa (mp)*	Observaţii / Referinţe
	5.000	

* Suprafaţa este determinată in planul de proiecţie Stereo 70.

DETALII LINIARE IMOBIL

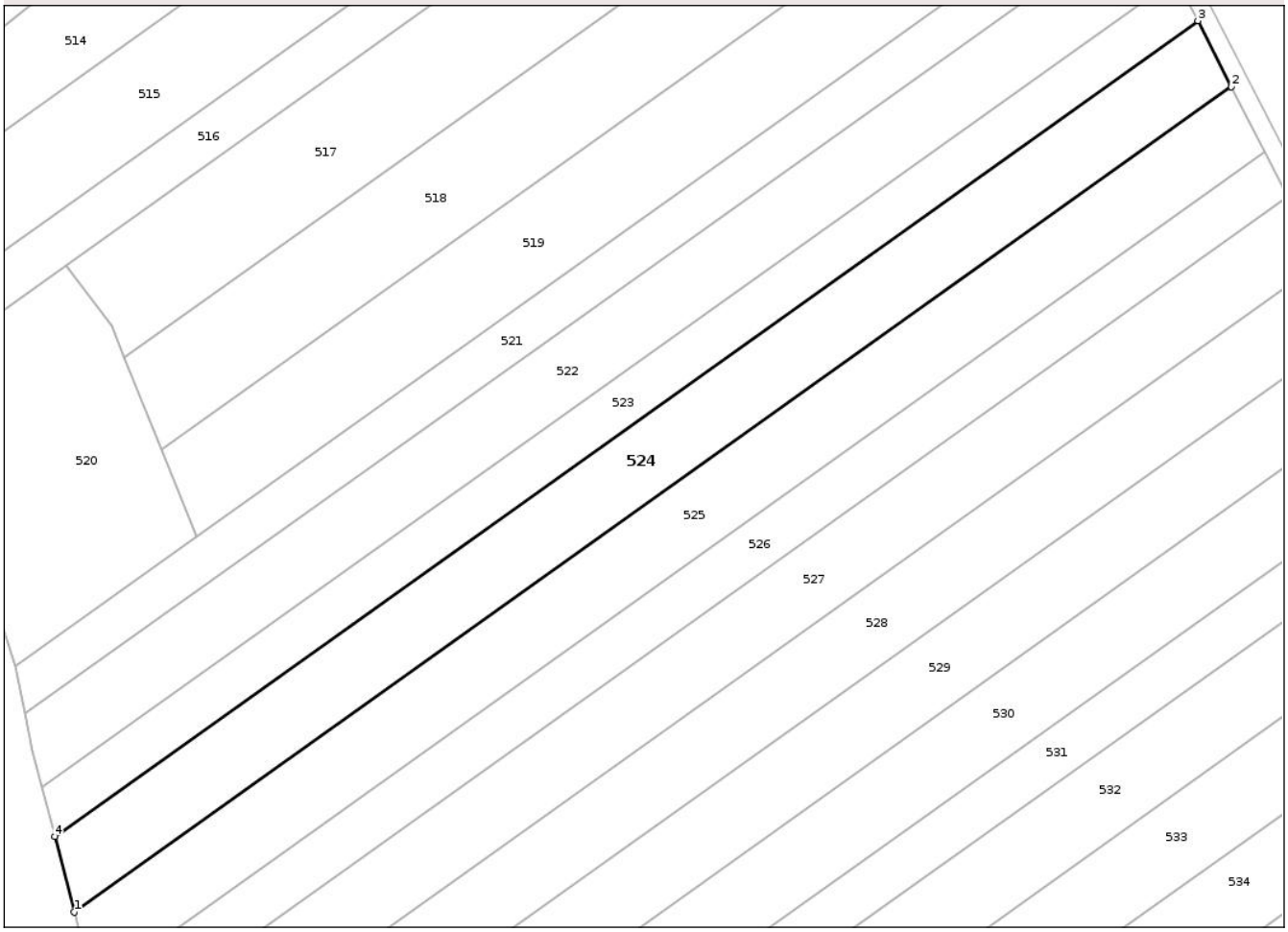

Date referitoare la teren

Crt	Categorie folosință	Intra vilan	Suprafaţa (mp)	Tarla	Parcelă	Nr. topo	Observaţii / Referinţe
1	pasune	NU	5.000	26	308/14	-	

Lungime Segmente
1) Valorile lungimilor segmentelor sunt obţinute din proiecţie în plan.

Punct început	X / Y	Punct sfârşit	X / Y	Lungime segment (** (m)
1	671.678,408 687.770,2	2	671.933,102 687.951,752	312.778
2	671.933,102 687.951,752	3	671.925,723 687.966,242	16.261
3	671.925,723 687.966,242	4	671.674,078 687.786,864	309.033
4	671.674,078 687.786,864	1	671.678,408 687.770,2	17.217

**** Lungimile segmentelor sunt determinate în planul de proiecţie Stereo 70 şi sunt rotunjite la 1 milimetru.**

Document care conține date cu caracter personal, protejat de prevederile Regulamentului (UE) nr. 679/2016 și Legii 190/2018

***** Distanţa dintre puncte este formată din segmente cumulate ce sunt mai mici decât valoarea 1 milimetru.**

DATE DESPRE IMOBILUL NR. 525

Oficiul de Cadastru şi Publicitate Imobiliară BOTOSANI
Biroul de Cadastru şi Publicitate Imobiliară Botosani

A. Partea I. Descrierea imobilului

TEREN Extravilan

Adresa: Jud. Botosani

Nr. Crt	Nr cadastral Nr. topografic	Suprafaţa* (mp)	Observaţii / Referinţe
A1		5.000	Sector cadastral:14 Teren neimprejmuit;

B. Partea II. Proprietari şi acte

Inscrieri privitoare la dreptul de proprietate şi alte drepturi reale		Referinţe
/		
Act Administrativ nr. 55927, din 15/07/1996 emis de Comisia Judeteana Botosani;		
B1	Intabulare, drept de PROPRIETATE, dobandit prin Reconstituire, cota actuala 1/1	A1
	1) **LEZERIUC TEODOR**, Lipsă CNP, bun propriu.	

C. Partea III. SARCINI .

Inscrieri privind dezmembramintele dreptului de proprietate, drepturi reale de garanţie şi sarcini	Referinţe
NU SUNT	

Document care conține date cu caracter personal, protejat de prevederile Regulamentului (UE) nr. 679/2016 și Legii 190/2018

Anexa Nr. 1 La Partea I

Teren

Nr cadastral	Suprafaţa (mp)*	Observaţii / Referinţe
	5.000	

* Suprafaţa este determinată in planul de proiecţie Stereo 70.

DETALII LINIARE IMOBIL



Date referitoare la teren

Crt	Categorie folosință	Intra vilan	Suprafaţa (mp)	Tarla	Parcelă	Nr. topo	Observaţii / Referinţe
1	pasune	NU	5.000	26	308/24	-	

Lungime Segmente
1) Valorile lungimilor segmentelor sunt obţinute din proiecţie în plan.

Punct început	X / Y	Punct sfârşit	X / Y	Lungime segment (** (m)
1	671.682,686 687.753,734	2	671.940,394 687.937,434	316.479
2	671.940,394 687.937,434	3	671.933,102 687.951,752	16.068
3	671.933,102 687.951,752	4	671.678,408 687.770,2	312.778
4	671.678,408 687.770,2	1	671.682,686 687.753,734	17.013

**** Lungimile segmentelor sunt determinate în planul de proiecţie Stereo 70 şi sunt rotunjite la 1 milimetru.**

Document care conține date cu caracter personal, protejat de prevederile Regulamentului (UE) nr. 679/2016 și Legii 190/2018

***** Distanţa dintre puncte este formată din segmente cumulate ce sunt mai mici decât valoarea 1 milimetru.**

DATE DESPRE IMOBILUL NR. 526

Oficiul de Cadastru şi Publicitate Imobiliară BOTOSANI
Biroul de Cadastru şi Publicitate Imobiliară Botosani

A. Partea I. Descrierea imobilului

TEREN Extravilan

Adresa: Jud. Botosani

Nr. Crt	Nr cadastral Nr. topografic	Suprafaţa* (mp)	Observaţii / Referinţe
A1		3.500	Sector cadastral:14 Teren neimprejmuit;

B. Partea II. Proprietari şi acte

Inscrieri privitoare la dreptul de proprietate şi alte drepturi reale		Referinţe
/		
Act Administrativ nr. 70485, din 25/06/1996 emis de Comisia Judeteana Botosani;		
B1	Intabulare, drept de PROPRIETATE, dobandit prin Reconstituire, cota actuala 1/1	A1
	1) **ROMAN VERONA**, Lipsă CNP, bun propriu.	

C. Partea III. SARCINI .

Inscrieri privind dezmembramintele dreptului de proprietate, drepturi reale de garanţie şi sarcini	Referinţe
NU SUNT	

Document care conține date cu caracter personal, protejat de prevederile Regulamentului (UE) nr. 679/2016 și Legii 190/2018

Anexa Nr. 1 La Partea I

Teren

Nr cadastral	Suprafaţa (mp)*	Observaţii / Referinţe
	3.500	

* Suprafaţa este determinată in planul de proiecţie Stereo 70.

DETALII LINIARE IMOBIL

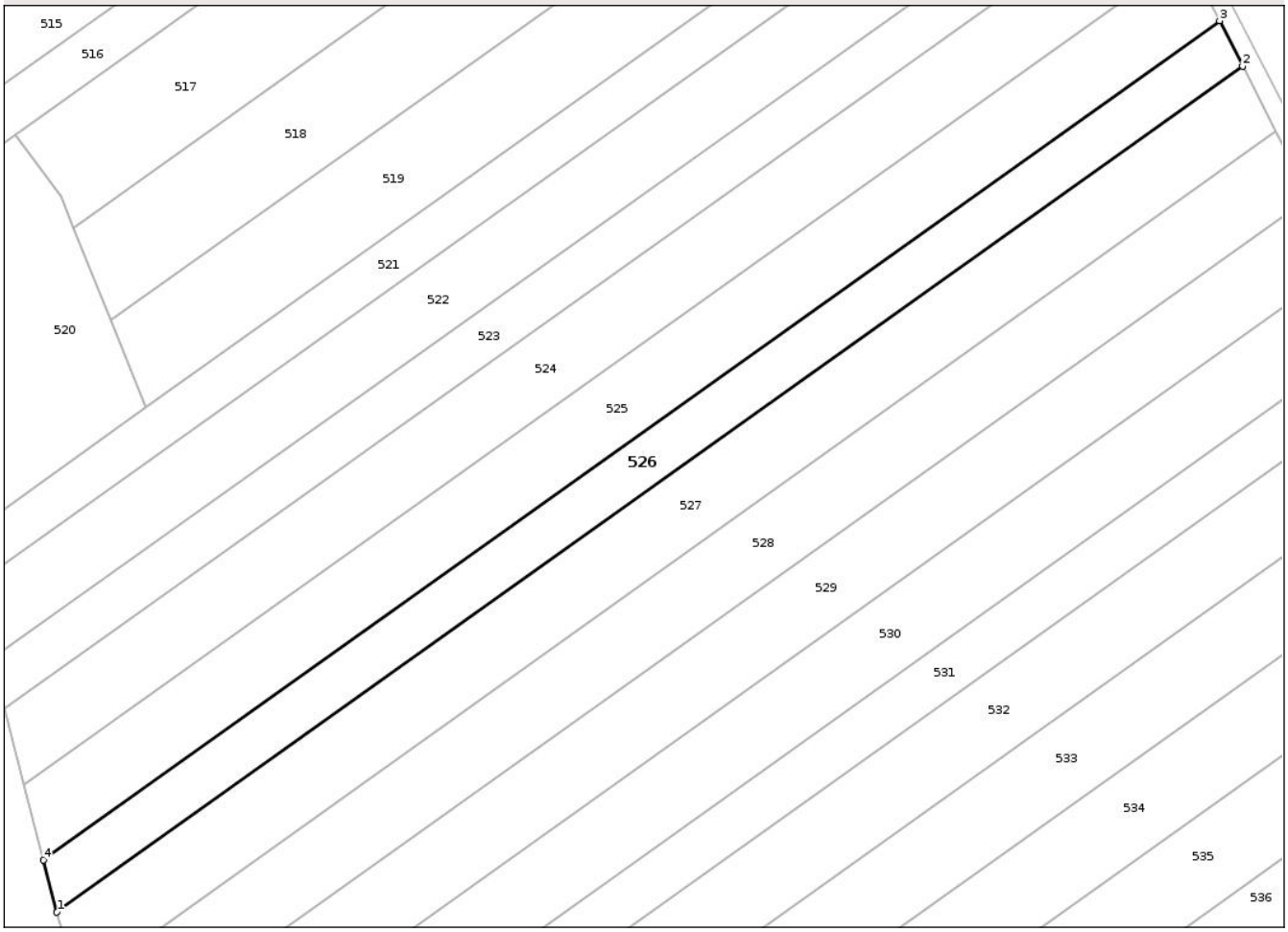

Date referitoare la teren

Crt	Categorie folosință	Intra vilan	Suprafaţa (mp)	Tarla	Parcelă	Nr. topo	Observaţii / Referinţe
1	pasune	NU	3.500	26	308/25	-	

Lungime Segmente
1) Valorile lungimilor segmentelor sunt obţinute din proiecţie în plan.

Punct început	X / Y	Punct sfârşit	X / Y	Lungime segment (** (m)
1	671.685,652 687.742,322	2	671.945,448 687.927,509	319.043
2	671.945,448 687.927,509	3	671.940,394 687.937,434	11.138
3	671.940,394 687.937,434	4	671.682,686 687.753,734	316.479
4	671.682,686 687.753,734	1	671.685,652 687.742,322	11.791

**** Lungimile segmentelor sunt determinate în planul de proiecţie Stereo 70 şi sunt rotunjite la 1 milimetru.**

Document care conține date cu caracter personal, protejat de prevederile Regulamentului (UE) nr. 679/2016 și Legii 190/2018

***** Distanţa dintre puncte este formată din segmente cumulate ce sunt mai mici decât valoarea 1 milimetru.**

DATE DESPRE IMOBILUL NR. 527

Oficiul de Cadastru şi Publicitate Imobiliară BOTOSANI
Biroul de Cadastru şi Publicitate Imobiliară Botosani

A. Partea I. Descrierea imobilului

TEREN Extravilan

Adresa: Jud. Botosani

Nr. Crt	Nr cadastral Nr. topografic	Suprafaţa* (mp)	Observaţii / Referinţe
A1		5.055	Sector cadastral:14 Teren neimprejmuit;

B. Partea II. Proprietari şi acte

Inscrieri privitoare la dreptul de proprietate şi alte drepturi reale		Referinţe
/		
Act Administrativ nr. 140507, din 28/07/2003 emis de Comisia Judeteana Botosani;		
B1	Intabulare, drept de PROPRIETATE, dobandit prin Reconstituire, cota actuala 1/1	A1
	1) **OLĂRAŞU DUMITRU**, Lipsă CNP, bun propriu.	

C. Partea III. SARCINI .

Inscrieri privind dezmembramintele dreptului de proprietate, drepturi reale de garanţie şi sarcini	Referinţe
NU SUNT	

Document care conține date cu caracter personal, protejat de prevederile Regulamentului (UE) nr. 679/2016 și Legii 190/2018

Anexa Nr. 1 La Partea I

Teren

Nr cadastral	Suprafaţa (mp)*	Observaţii / Referinţe
	5.055	

* Suprafaţa este determinată in planul de proiecţie Stereo 70.

DETALII LINIARE IMOBIL

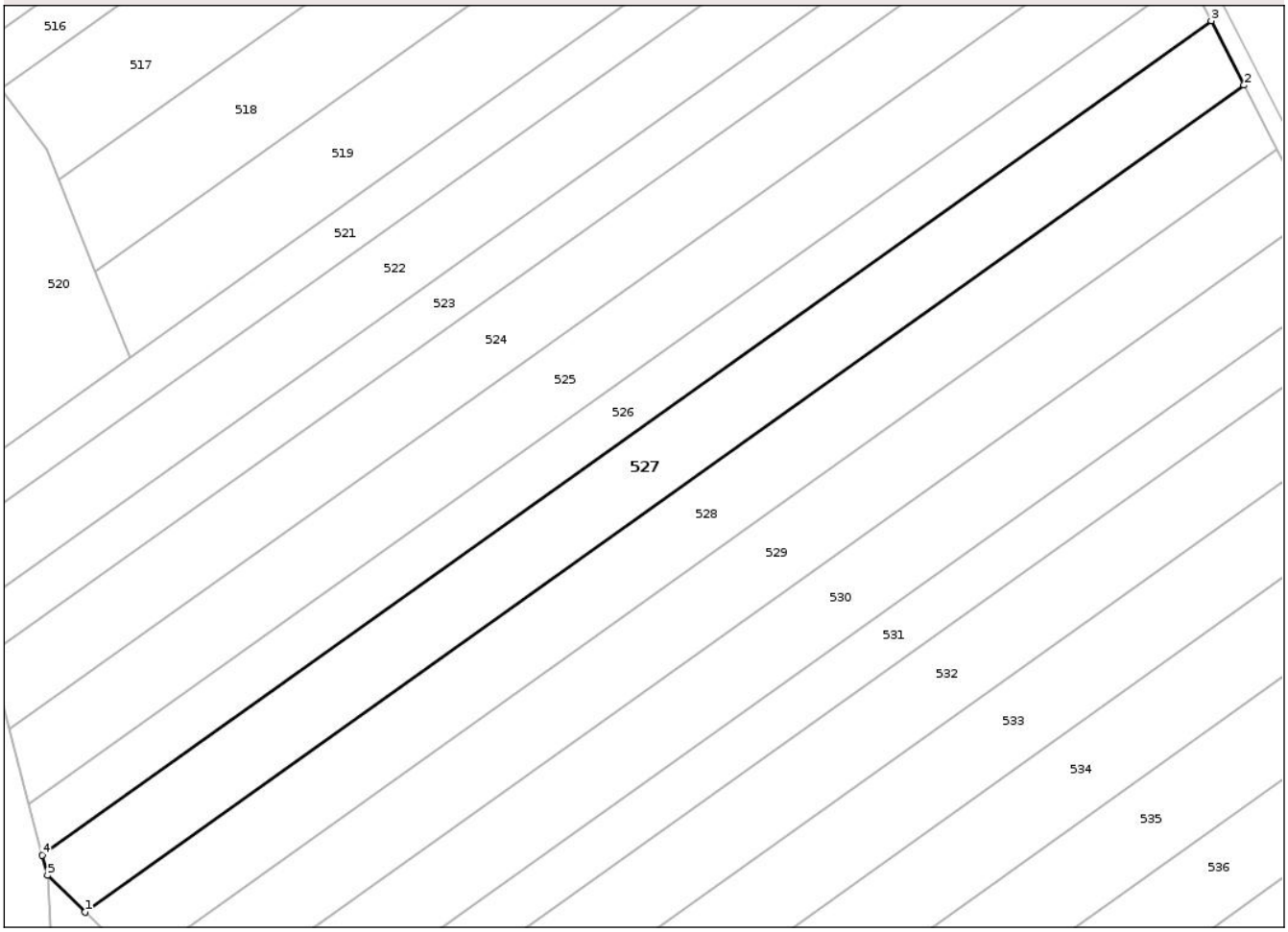

Date referitoare la teren

Crt	Categorie folosință	Intra vilan	Suprafaţa (mp)	Tarla	Parcelă	Nr. topo	Observaţii / Referinţe
1	pasune	NU	5.055	26	308/26	-	

Lungime Segmente
1) Valorile lungimilor segmentelor sunt obţinute din proiecţie în plan.

Punct început	X / Y	Punct sfârşit	X / Y	Lungime segment (** (m)
1	671.695,194 687.729,636	2	671.952,729 687.913,212	316.266
2	671.952,729 687.913,212	3	671.945,448 687.927,509	16.044
3	671.945,448 687.927,509	4	671.685,652 687.742,322	319.043
4	671.685,652 687.742,322	5	671.686,825 687.737,806	4.666
5	671.686,825 687.737,806	1	671.695,194 687.729,636	11.696

Document care conține date cu caracter personal, protejat de prevederile Regulamentului (UE) nr. 679/2016 și Legii 190/2018

** Lungimile segmentelor sunt determinate în planul de proiecţie Stereo 70 şi sunt rotunjite la 1 milimetru.
*** Distanţa dintre puncte este formată din segmente cumulate ce sunt mai mici decât valoarea 1 milimetru.

DATE DESPRE IMOBILUL NR. 528

Oficiul de Cadastru şi Publicitate Imobiliară BOTOSANI
Biroul de Cadastru şi Publicitate Imobiliară Botosani

A. Partea I. Descrierea imobilului

TEREN Extravilan

Adresa: Jud. Botosani

Nr. Crt	Nr cadastral Nr. topografic	Suprafaţa* (mp)	Observaţii / Referinţe
A1		5.000	Sector cadastral:14 Teren neimprejmuit;

B. Partea II. Proprietari şi acte

Inscrieri privitoare la dreptul de proprietate şi alte drepturi reale		Referinţe
/		
Act Administrativ nr. 43608, din 17/08/1994 emis de Comisia Judeteana Botosani;		
B1	Intabulare, drept de PROPRIETATE, dobandit prin Reconstituire, cota actuala 1/1	A1
	1) **PREUŢESCU ION**, Lipsă CNP, bun propriu.	

C. Partea III. SARCINI .

Inscrieri privind dezmembramintele dreptului de proprietate, drepturi reale de garanţie şi sarcini	Referinţe
NU SUNT	

Document care conține date cu caracter personal, protejat de prevederile Regulamentului (UE) nr. 679/2016 și Legii 190/2018

Anexa Nr. 1 La Partea I

Teren

Nr cadastral	Suprafaţa (mp)*	Observaţii / Referinţe
	5.000	

* Suprafaţa este determinată in planul de proiecţie Stereo 70.

DETALII LINIARE IMOBIL

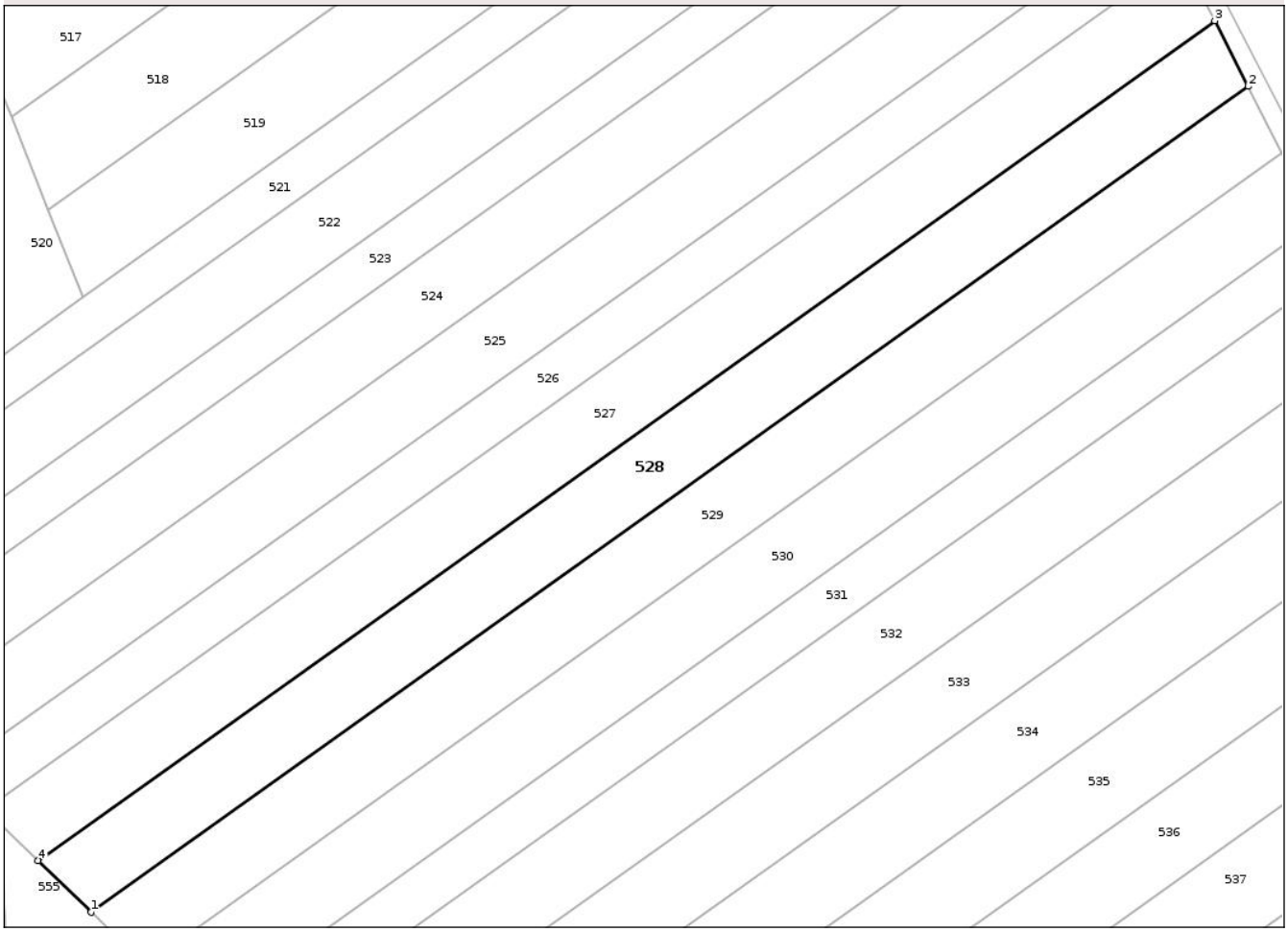

Date referitoare la teren

Crt	Categorie folosință	Intra vilan	Suprafaţa (mp)	Tarla	Parcelă	Nr. topo	Observaţii / Referinţe
1	pasune	NU	5.000	26	308/27	-	

Lungime Segmente
1) Valorile lungimilor segmentelor sunt obţinute din proiecţie în plan.

Punct început	X / Y	Punct sfârşit	X / Y	Lungime segment (** (m)
1	671.706,784 687.718,32	2	671.960,043 687.898,848	311.015
2	671.960,043 687.898,848	3	671.952,729 687.913,212	16.119
3	671.952,729 687.913,212	4	671.695,194 687.729,636	316.266
4	671.695,194 687.729,636	1	671.706,784 687.718,32	16.198

**** Lungimile segmentelor sunt determinate în planul de proiecţie Stereo 70 şi sunt rotunjite la 1 milimetru.**

Document care conține date cu caracter personal, protejat de prevederile Regulamentului (UE) nr. 679/2016 și Legii 190/2018

***** Distanţa dintre puncte este formată din segmente cumulate ce sunt mai mici decât valoarea 1 milimetru.**

DATE DESPRE IMOBILUL NR. 529

Oficiul de Cadastru şi Publicitate Imobiliară BOTOSANI
Biroul de Cadastru şi Publicitate Imobiliară Botosani

A. Partea I. Descrierea imobilului

TEREN Extravilan

Adresa: Jud. Botosani

Nr. Crt	Nr cadastral Nr. topografic	Suprafaţa* (mp)	Observaţii / Referinţe
A1		5.000	Sector cadastral:14 Teren neimprejmuit;

B. Partea II. Proprietari şi acte

Inscrieri privitoare la dreptul de proprietate şi alte drepturi reale		Referinţe
/		
Act Administrativ nr. 43613, din 17/08/1994 emis de Comisia Judeteana Botosani;		
B1	Intabulare, drept de PROPRIETATE, dobandit prin Reconstituire, cota actuala 1/1	A1
	1) **RUSU GHEORGHE**, Lipsă CNP, bun propriu.	

C. Partea III. SARCINI .

Inscrieri privind dezmembramintele dreptului de proprietate, drepturi reale de garanţie şi sarcini	Referinţe
NU SUNT	

Document care conține date cu caracter personal, protejat de prevederile Regulamentului (UE) nr. 679/2016 și Legii 190/2018

Anexa Nr. 1 La Partea I

Teren

Nr cadastral	Suprafaţa (mp)*	Observaţii / Referinţe
	5.000	

* Suprafaţa este determinată in planul de proiecţie Stereo 70.

DETALII LINIARE IMOBIL



Date referitoare la teren

Crt	Categorie folosință	Intra vilan	Suprafaţa (mp)	Tarla	Parcelă	Nr. topo	Observaţii / Referinţe
1	pasune	NU	5.000	26	308/28	-	

Lungime Segmente
1) Valorile lungimilor segmentelor sunt obţinute din proiecţie în plan.

Punct început	X / Y	Punct sfârşit	X / Y	Lungime segment (** (m)
1	671.718,573 687.706,81	2	671.967,483 687.884,238	305.674
2	671.967,483 687.884,238	3	671.960,043 687.898,848	16.395
3	671.960,043 687.898,848	4	671.706,784 687.718,32	311.015
4	671.706,784 687.718,32	1	671.718,573 687.706,81	16.476

**** Lungimile segmentelor sunt determinate în planul de proiecţie Stereo 70 şi sunt rotunjite la 1 milimetru.**

Document care conține date cu caracter personal, protejat de prevederile Regulamentului (UE) nr. 679/2016 și Legii 190/2018

***** Distanţa dintre puncte este formată din segmente cumulate ce sunt mai mici decât valoarea 1 milimetru.**

DATE DESPRE IMOBILUL NR. 530

Oficiul de Cadastru şi Publicitate Imobiliară BOTOSANI
Biroul de Cadastru şi Publicitate Imobiliară Botosani

A. Partea I. Descrierea imobilului

TEREN Extravilan

Adresa: Jud. Botosani

Nr. Crt	Nr cadastral Nr. topografic	Suprafaţa* (mp)	Observaţii / Referinţe
A1		5.000	Sector cadastral:14 Teren neimprejmuit;

B. Partea II. Proprietari şi acte

Inscrieri privitoare la dreptul de proprietate şi alte drepturi reale		Referinţe
/		
Act Administrativ nr. 144035, din 30/10/2003 emis de Comisia Judeteana Botosani;		
B1	Intabulare, drept de PROPRIETATE, dobandit prin Reconstituire, cota actuala 1/1	A1
	1) **ALEXA RAVEICA**, Lipsă CNP, bun propriu.	

C. Partea III. SARCINI .

Inscrieri privind dezmembramintele dreptului de proprietate, drepturi reale de garanţie şi sarcini	Referinţe
NU SUNT	

Document care conține date cu caracter personal, protejat de prevederile Regulamentului (UE) nr. 679/2016 și Legii 190/2018

Anexa Nr. 1 La Partea I

Teren

Nr cadastral	Suprafaţa (mp)*	Observaţii / Referinţe
	5.000	

* Suprafaţa este determinată in planul de proiecţie Stereo 70.

DETALII LINIARE IMOBIL



Date referitoare la teren

Crt	Categorie folosință	Intra vilan	Suprafaţa (mp)	Tarla	Parcelă	Nr. topo	Observaţii / Referinţe
1	pasune	NU	5.000	26	308/29	-	

Lungime Segmente
1) Valorile lungimilor segmentelor sunt obţinute din proiecţie în plan.

Punct început	X / Y	Punct sfârşit	X / Y	Lungime segment (** (m)
1	671.718,573 687.706,81	2	671.730,572 687.695,095	16.77
2	671.730,572 687.695,095	3	671.975,056 687.869,368	300.239
3	671.975,056 687.869,368	4	671.967,483 687.884,238	16.687
4	671.967,483 687.884,238	1	671.718,573 687.706,81	305.674

**** Lungimile segmentelor sunt determinate în planul de proiecţie Stereo 70 şi sunt rotunjite la 1 milimetru.**

Document care conține date cu caracter personal, protejat de prevederile Regulamentului (UE) nr. 679/2016 și Legii 190/2018

***** Distanţa dintre puncte este formată din segmente cumulate ce sunt mai mici decât valoarea 1 milimetru.**

DATE DESPRE IMOBILUL NR. 531

Oficiul de Cadastru şi Publicitate Imobiliară BOTOSANI
Biroul de Cadastru şi Publicitate Imobiliară Botosani

A. Partea I. Descrierea imobilului

TEREN Extravilan

Adresa: Jud. Botosani

Nr. Crt	Nr cadastral Nr. topografic	Suprafaţa* (mp)	Observaţii / Referinţe
A1		3.249	Sector cadastral:14 Teren neimprejmuit;

B. Partea II. Proprietari şi acte

Inscrieri privitoare la dreptul de proprietate şi alte drepturi reale		Referinţe
/		
Act Administrativ nr. 70491, din 15/07/1996 emis de Comisia Judeteana Botosani;		
B1	Intabulare, drept de PROPRIETATE, dobandit prin Reconstituire, cota actuala 1/1	A1
	1) **AMISCULESEI MARIA**, Lipsă CNP; 2) **LUCHIAN ELENA**, Lipsă CNP; 3) **RUSU GHEORGHE**, Lipsă CNP; 4) **RUSU IOAN**, Lipsă CNP, bun comun.	

C. Partea III. SARCINI .

Inscrieri privind dezmembramintele dreptului de proprietate, drepturi reale de garanţie şi sarcini	Referinţe
NU SUNT	

Document care conține date cu caracter personal, protejat de prevederile Regulamentului (UE) nr. 679/2016 și Legii 190/2018

Anexa Nr. 1 La Partea I

Teren

Nr cadastral	Suprafaţa (mp)*	Observaţii / Referinţe
	3.249	

* Suprafaţa este determinată in planul de proiecţie Stereo 70.

DETALII LINIARE IMOBIL



Date referitoare la teren

Crt	Categorie folosință	Intra vilan	Suprafaţa (mp)	Tarla	Parcelă	Nr. topo	Observaţii / Referinţe
1	pasune	NU	3.249	26	308/30	-	

Lungime Segmente
1) Valorile lungimilor segmentelor sunt obţinute din proiecţie în plan.

Punct început	X / Y	Punct sfârşit	X / Y	Lungime segment (** (m)
1	671.730,572 687.695,095	2	671.738,486 687.687,368	11.061
2	671.738,486 687.687,368	3	671.980,051 687.859,56	296.654
3	671.980,051 687.859,56	4	671.975,056 687.869,368	11.007
4	671.975,056 687.869,368	1	671.730,572 687.695,095	300.239

**** Lungimile segmentelor sunt determinate în planul de proiecţie Stereo 70 şi sunt rotunjite la 1 milimetru.**

Document care conține date cu caracter personal, protejat de prevederile Regulamentului (UE) nr. 679/2016 și Legii 190/2018

***** Distanţa dintre puncte este formată din segmente cumulate ce sunt mai mici decât valoarea 1 milimetru.**

DATE DESPRE IMOBILUL NR. 532

Oficiul de Cadastru şi Publicitate Imobiliară BOTOSANI
Biroul de Cadastru şi Publicitate Imobiliară Botosani

A. Partea I. Descrierea imobilului

TEREN Extravilan

Adresa: Jud. Botosani

Nr. Crt	Nr cadastral Nr. topografic	Suprafaţa* (mp)	Observaţii / Referinţe
A1		5.000	Sector cadastral:14 Teren neimprejmuit;

B. Partea II. Proprietari şi acte

Inscrieri privitoare la dreptul de proprietate şi alte drepturi reale		Referinţe
/		
Act Administrativ nr. 43612, din 17/08/1994 emis de Comisia Judeteana Botosani;		
B1	Intabulare, drept de PROPRIETATE, dobandit prin Reconstituire, cota actuala 1/1	A1
	1) **BUCĂTARU ELENA**, Lipsă CNP; 2) **SOLOMEI OCTAV**, Lipsă CNP; 3) **TUCALIUC MARIN**, Lipsă CNP, bun comun.	

C. Partea III. SARCINI .

Inscrieri privind dezmembramintele dreptului de proprietate, drepturi reale de garanţie şi sarcini	Referinţe
NU SUNT	

Document care conține date cu caracter personal, protejat de prevederile Regulamentului (UE) nr. 679/2016 și Legii 190/2018

Anexa Nr. 1 La Partea I

Teren

Nr cadastral	Suprafaţa (mp)*	Observaţii / Referinţe
	5.000	

* Suprafaţa este determinată in planul de proiecţie Stereo 70.

DETALII LINIARE IMOBIL



Date referitoare la teren

Crt	Categorie folosință	Intra vilan	Suprafaţa (mp)	Tarla	Parcelă	Nr. topo	Observaţii / Referinţe
1	pasune	NU	5.000	26	308/31	-	

Lungime Segmente
1) Valorile lungimilor segmentelor sunt obţinute din proiecţie în plan.

Punct început	X / Y	Punct sfârşit	X / Y	Lungime segment (** (m)
1	671.750,857 687.675,29	2	671.987,858 687.844,229	291.05
2	671.987,858 687.844,229	3	671.980,051 687.859,56	17.204
3	671.980,051 687.859,56	4	671.738,486 687.687,368	296.654
4	671.738,486 687.687,368	1	671.750,857 687.675,29	17.289

**** Lungimile segmentelor sunt determinate în planul de proiecţie Stereo 70 şi sunt rotunjite la 1 milimetru.**

Document care conține date cu caracter personal, protejat de prevederile Regulamentului (UE) nr. 679/2016 și Legii 190/2018

***** Distanţa dintre puncte este formată din segmente cumulate ce sunt mai mici decât valoarea 1 milimetru.**

DATE DESPRE IMOBILUL NR. 533

Oficiul de Cadastru şi Publicitate Imobiliară BOTOSANI
Biroul de Cadastru şi Publicitate Imobiliară Botosani

A. Partea I. Descrierea imobilului

TEREN Extravilan

Adresa: Jud. Botosani

Nr. Crt	Nr cadastral Nr. topografic	Suprafaţa* (mp)	Observaţii / Referinţe
A1		5.000	Sector cadastral:14 Teren neimprejmuit; Conform titlului de proprietate imobilul se regaseste in pc. 308/34 si 309/18.

B. Partea II. Proprietari şi acte

Inscrieri privitoare la dreptul de proprietate şi alte drepturi reale		Referinţe
/		
Act Administrativ nr. 967, din 26/07/1994 emis de Comisia Judeteana Botosani;		
B1	Intabulare, drept de PROPRIETATE, dobandit prin Reconstituire, cota actuala 1/1	A1
	1) **TUCALIUC TOADER**, Lipsă CNP, bun propriu.	

C. Partea III. SARCINI .

Inscrieri privind dezmembramintele dreptului de proprietate, drepturi reale de garanţie şi sarcini	Referinţe
NU SUNT	

Document care conține date cu caracter personal, protejat de prevederile Regulamentului (UE) nr. 679/2016 și Legii 190/2018

Anexa Nr. 1 La Partea I

Teren

Nr cadastral	Suprafaţa (mp)*	Observaţii / Referinţe
	5.000	Conform titlului de proprietate imobilul se regaseste in pc. 308/34 si 309/18.

* Suprafaţa este determinată in planul de proiecţie Stereo 70.

DETALII LINIARE IMOBIL

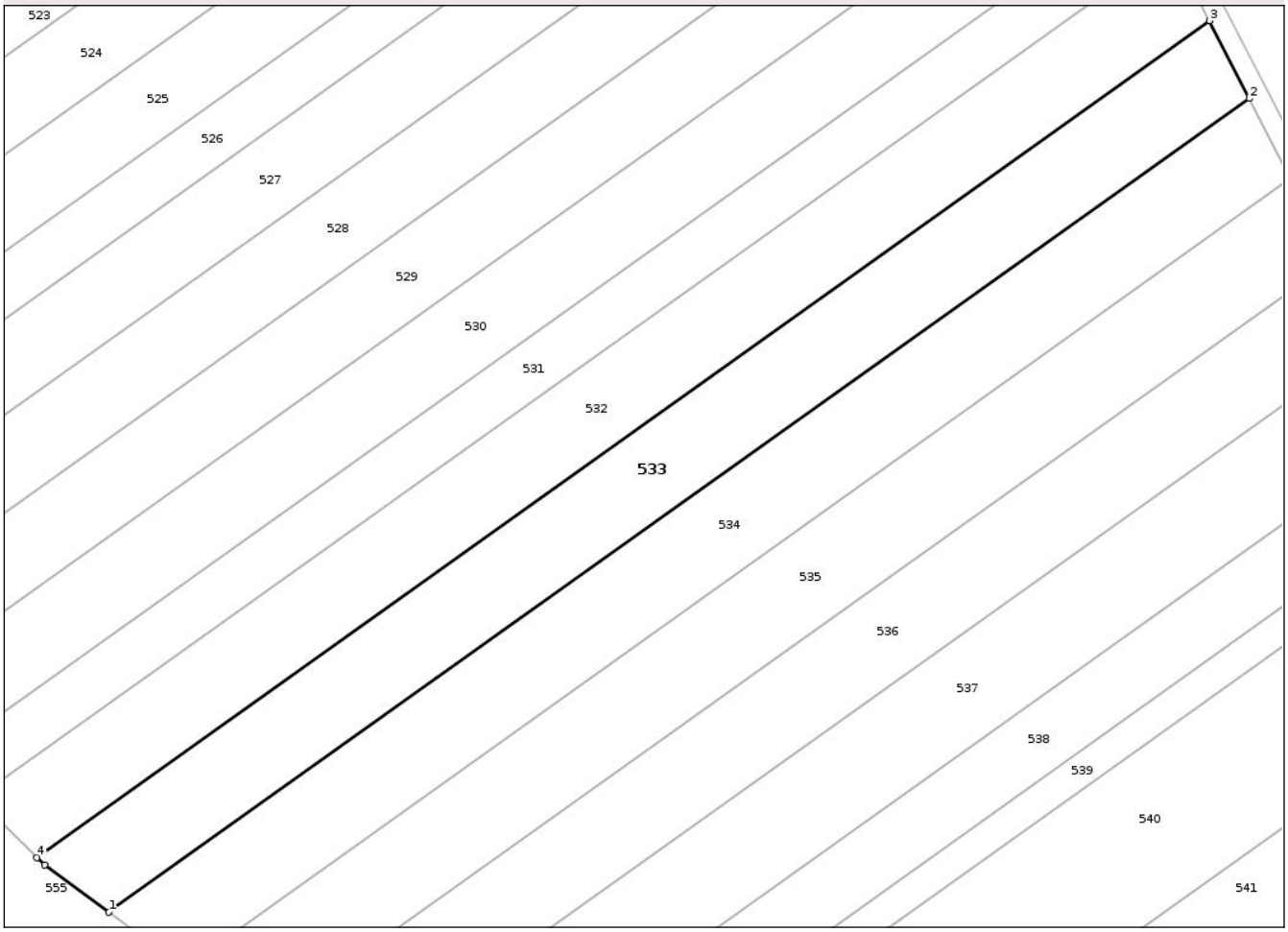

Date referitoare la teren

Crt	Categorie folosință	Intra vilan	Suprafaţa (mp)	Tarla	Parcelă	Nr. topo	Observaţii / Referinţe
1	pasune	NU	5.000	26	308/34	-	

Lungime Segmente
1) Valorile lungimilor segmentelor sunt obţinute din proiecţie în plan.

Punct început	X / Y	Punct sfârşit	X / Y	Lungime segment (** (m)
1	671.765,417 687.664,285	2	671.995,847 687.828,541	282.981
2	671.995,847 687.828,541	3	671.987,858 687.844,229	17.605
3	671.987,858 687.844,229	4	671.750,857 687.675,29	291.05
4	671.750,857 687.675,29	5	671.752,394 687.673,79	2.148
5	671.752,394 687.673,79	1	671.765,417 687.664,285	16.123

Document care conține date cu caracter personal, protejat de prevederile Regulamentului (UE) nr. 679/2016 și Legii 190/2018

** Lungimile segmentelor sunt determinate în planul de proiecţie Stereo 70 şi sunt rotunjite la 1 milimetru.
*** Distanţa dintre puncte este formată din segmente cumulate ce sunt mai mici decât valoarea 1 milimetru.

DATE DESPRE IMOBILUL NR. 534

Oficiul de Cadastru şi Publicitate Imobiliară BOTOSANI
Biroul de Cadastru şi Publicitate Imobiliară Botosani

A. Partea I. Descrierea imobilului

TEREN Extravilan

Adresa: Jud. Botosani

Nr. Crt	Nr cadastral Nr. topografic	Suprafaţa* (mp)	Observaţii / Referinţe
A1		5.000	Sector cadastral:14 Teren neimprejmuit;

B. Partea II. Proprietari şi acte

Inscrieri privitoare la dreptul de proprietate şi alte drepturi reale		Referinţe
/		
Act Administrativ nr. 118003, din 29/09/2002 emis de Comisia Judeteana Botosani;		
B1	Intabulare, drept de PROPRIETATE, dobandit prin Reconstituire, cota actuala 1/1	A1
	1) **BĂLAN MARIA**, Lipsă CNP; 2) **LUCHIAN MIHAI**, Lipsă CNP; 3) **LUCHIAN TINCA**, Lipsă CNP; 4) **LUCHIAN VASILE**, Lipsă CNP; 5) **VERINGĂ ASPAZIA**, Lipsă CNP, bun comun.	

C. Partea III. SARCINI .

Inscrieri privind dezmembramintele dreptului de proprietate, drepturi reale de garanţie şi sarcini	Referinţe
NU SUNT	

Document care conține date cu caracter personal, protejat de prevederile Regulamentului (UE) nr. 679/2016 și Legii 190/2018

Anexa Nr. 1 La Partea I

Teren

Nr cadastral	Suprafaţa (mp)*	Observaţii / Referinţe
	5.000	

* Suprafaţa este determinată in planul de proiecţie Stereo 70.

DETALII LINIARE IMOBIL



Date referitoare la teren

Crt	Categorie folosință	Intra vilan	Suprafaţa (mp)	Tarla	Parcelă	Nr. topo	Observaţii / Referinţe
1	pasune	NU	5.000	26	308/35	-	

Lungime Segmente
1) Valorile lungimilor segmentelor sunt obţinute din proiecţie în plan.

Punct început	X / Y	Punct sfârşit	X / Y	Lungime segment (** (m)
1	671.765,417 687.664,285	2	671.780,691 687.653,138	18.909
2	671.780,691 687.653,138	3	672.004,08 687.812,374	274.333
3	672.004,08 687.812,374	4	671.995,847 687.828,541	18.143
4	671.995,847 687.828,541	1	671.765,417 687.664,285	282.981

**** Lungimile segmentelor sunt determinate în planul de proiecţie Stereo 70 şi sunt rotunjite la 1 milimetru.**

Document care conține date cu caracter personal, protejat de prevederile Regulamentului (UE) nr. 679/2016 și Legii 190/2018

***** Distanţa dintre puncte este formată din segmente cumulate ce sunt mai mici decât valoarea 1 milimetru.**

DATE DESPRE IMOBILUL NR. 535

Oficiul de Cadastru şi Publicitate Imobiliară BOTOSANI
Biroul de Cadastru şi Publicitate Imobiliară Botosani

A. Partea I. Descrierea imobilului

TEREN Extravilan

Adresa: Jud. Botosani

Nr. Crt	Nr cadastral Nr. topografic	Suprafaţa* (mp)	Observaţii / Referinţe
A1		5.000	Sector cadastral:14 Teren neimprejmuit;

B. Partea II. Proprietari şi acte

Inscrieri privitoare la dreptul de proprietate şi alte drepturi reale		Referinţe
/		
Act Administrativ nr. 70492, din 15/07/1996 emis de Comisia Judeteana Botosani;		
B1	Intabulare, drept de PROPRIETATE, dobandit prin Reconstituire, cota actuala 1/1	A1
	1) **AVRAM MARIA**, Lipsă CNP; 2) **BALAN DORINA**, Lipsă CNP; 3) **LUCHIAN ION**, Lipsă CNP; 4) **LUCHIAN MIHAI**, Lipsă CNP, bun comun.	

C. Partea III. SARCINI .

Inscrieri privind dezmembramintele dreptului de proprietate, drepturi reale de garanţie şi sarcini	Referinţe
NU SUNT	

Anexa Nr. 1 La Partea I

Teren

Nr cadastral	Suprafaţa (mp)*	Observaţii / Referinţe
	5.000	

* Suprafaţa este determinată in planul de proiecţie Stereo 70.

DETALII LINIARE IMOBIL



Date referitoare la teren

Crt	Categorie folosință	Intra vilan	Suprafaţa (mp)	Tarla	Parcelă	Nr. topo	Observaţii / Referinţe
1	pasune	NU	5.000	26	308/36	-	

Lungime Segmente
1) Valorile lungimilor segmentelor sunt obţinute din proiecţie în plan.

Punct început	X / Y	Punct sfârşit	X / Y	Lungime segment (** (m)
1	671.790,86 687.645,716	2	671.796,417 687.641,661	6.879
2	671.796,417 687.641,661	3	672.013,881 687.796,673	267.057
3	672.013,881 687.796,673	4	672.004,581 687.811,39	17.409
4	672.004,581 687.811,39	5	672.004,08 687.812,374	1.104
5	672.004,08 687.812,374	6	671.780,691 687.653,138	274.333

Document care conține date cu caracter personal, protejat de prevederile Regulamentului (UE) nr. 679/2016 și Legii 190/2018

Punct început	X / Y	Punct sfârşit	X / Y	Lungime segment (** (m)
6	671.780,691 687.653,138	1	671.790,86 687.645,716	12.589

** Lungimile segmentelor sunt determinate în planul de proiecţie Stereo 70 şi sunt rotunjite la 1 milimetru.
*** Distanţa dintre puncte este formată din segmente cumulate ce sunt mai mici decât valoarea 1 milimetru.

Document care conține date cu caracter personal, protejat de prevederile Regulamentului (UE) nr. 679/2016 și Legii 190/2018

DATE DESPRE IMOBILUL NR. 536

Oficiul de Cadastru şi Publicitate Imobiliară BOTOSANI
Biroul de Cadastru şi Publicitate Imobiliară Botosani

A. Partea I. Descrierea imobilului

TEREN Extravilan

Adresa: Jud. Botosani

Nr. Crt	Nr cadastral Nr. topografic	Suprafaţa* (mp)	Observaţii / Referinţe
A1		4.700	Sector cadastral:14 Teren neimprejmuit;

B. Partea II. Proprietari şi acte

Inscrieri privitoare la dreptul de proprietate şi alte drepturi reale		Referinţe
/		
Act Administrativ nr. 43614, din 17/08/1994 emis de Comisia Judeteana Botosani;		
B1	Intabulare, drept de PROPRIETATE, dobandit prin Reconstituire, cota actuala 1/1	A1
	1) **LUCHIAN ASPAZIA**, Lipsă CNP; 2) **LUCHIAN MARIA**, Lipsă CNP; 3) **LUCHIAN MIRCEA**, Lipsă CNP; 4) **LUCHIAN NICOLAE**, Lipsă CNP; 5) **SPAIUC MIHAI**, Lipsă CNP, bun comun.	

C. Partea III. SARCINI .

Inscrieri privind dezmembramintele dreptului de proprietate, drepturi reale de garanţie şi sarcini	Referinţe
NU SUNT	

Anexa Nr. 1 La Partea I

Teren

Nr cadastral	Suprafaţa (mp)*	Observaţii / Referinţe
	4.700	

* Suprafaţa este determinată in planul de proiecţie Stereo 70.

DETALII LINIARE IMOBIL



Date referitoare la teren

Crt	Categorie folosință	Intra vilan	Suprafaţa (mp)	Tarla	Parcelă	Nr. topo	Observaţii / Referinţe
1	pasune	NU	4.700	26	308/38	-	

Lungime Segmente
1) Valorile lungimilor segmentelor sunt obţinute din proiecţie în plan.

Punct început	X / Y	Punct sfârşit	X / Y	Lungime segment (** (m)
1	672.023,421 687.781,577	2	672.013,881 687.796,673	17.858
2	672.013,881 687.796,673	3	671.796,417 687.641,661	267.057
3	671.796,417 687.641,661	4	671.811,596 687.630,583	18.792
4	671.811,596 687.630,583	1	672.023,421 687.781,577	260.133

**** Lungimile segmentelor sunt determinate în planul de proiecţie Stereo 70 şi sunt rotunjite la 1 milimetru.**

Document care conține date cu caracter personal, protejat de prevederile Regulamentului (UE) nr. 679/2016 și Legii 190/2018

***** Distanţa dintre puncte este formată din segmente cumulate ce sunt mai mici decât valoarea 1 milimetru.**

DATE DESPRE IMOBILUL NR. 537

Oficiul de Cadastru şi Publicitate Imobiliară BOTOSANI
Biroul de Cadastru şi Publicitate Imobiliară Botosani

A. Partea I. Descrierea imobilului

TEREN Extravilan

Adresa: Jud. Botosani

Nr. Crt	Nr cadastral Nr. topografic	Suprafaţa* (mp)	Observaţii / Referinţe
A1		5.000	Sector cadastral:14 Teren neimprejmuit;

B. Partea II. Proprietari şi acte

Inscrieri privitoare la dreptul de proprietate şi alte drepturi reale		Referinţe
/		
Act Administrativ nr. 106218, din 20/05/2002 emis de Comisia Judeteana Botosani;		
B1	Intabulare, drept de PROPRIETATE, dobandit prin Reconstituire, cota actuala 1/1	A1
	1) **ALUCHENESEI ILIE**, Lipsă CNP, bun propriu.	

C. Partea III. SARCINI .

Inscrieri privind dezmembramintele dreptului de proprietate, drepturi reale de garanţie şi sarcini	Referinţe
NU SUNT	

Document care conține date cu caracter personal, protejat de prevederile Regulamentului (UE) nr. 679/2016 și Legii 190/2018

Anexa Nr. 1 La Partea I

Teren

Nr cadastral	Suprafaţa (mp)*	Observaţii / Referinţe
	5.000	

* Suprafaţa este determinată in planul de proiecţie Stereo 70.

DETALII LINIARE IMOBIL



Date referitoare la teren

Crt	Categorie folosință	Intra vilan	Suprafaţa (mp)	Tarla	Parcelă	Nr. topo	Observaţii / Referinţe
1	pasune	NU	5.000	26	308/40	-	

Lungime Segmente
1) Valorile lungimilor segmentelor sunt obţinute din proiecţie în plan.

Punct început	X / Y	Punct sfârşit	X / Y	Lungime segment (** (m)
1	671.828,316 687.618,548	2	672.033,858 687.765,062	252.416
2	672.033,858 687.765,062	3	672.023,421 687.781,577	19.537
3	672.023,421 687.781,577	4	671.811,596 687.630,583	260.133
4	671.811,596 687.630,583	5	671.821,091 687.623,653	11.755
5	671.821,091 687.623,653	6	671.825,639 687.620,334	5.63

Document care conține date cu caracter personal, protejat de prevederile Regulamentului (UE) nr. 679/2016 și Legii 190/2018

Punct început	X / Y	Punct sfârşit	X / Y	Lungime segment (** (m)
6	671.825,639 687.620,334	1	671.828,316 687.618,548	3.218

** Lungimile segmentelor sunt determinate în planul de proiecţie Stereo 70 şi sunt rotunjite la 1 milimetru.
*** Distanţa dintre puncte este formată din segmente cumulate ce sunt mai mici decât valoarea 1 milimetru.

Document care conține date cu caracter personal, protejat de prevederile Regulamentului (UE) nr. 679/2016 și Legii 190/2018

DATE DESPRE IMOBILUL NR. 538

Oficiul de Cadastru şi Publicitate Imobiliară BOTOSANI
Biroul de Cadastru şi Publicitate Imobiliară Botosani

A. Partea I. Descrierea imobilului

TEREN Extravilan

Adresa: Jud. Botosani

Nr. Crt	Nr cadastral Nr. topografic	Suprafaţa* (mp)	Observaţii / Referinţe
A1		3.400	Sector cadastral:14 Teren neimprejmuit;

B. Partea II. Proprietari şi acte

Inscrieri privitoare la dreptul de proprietate şi alte drepturi reale		Referinţe
/		
Act Administrativ nr. 70514, din 02/12/1996 emis de Comisia Judeteana Botosani;		
B1	Intabulare, drept de PROPRIETATE, dobandit prin Reconstituire, cota actuala 1/1	A1
	1) **CHISAC IOAN**, Lipsă CNP; 2) **COSTEA EVDOCHIA**, Lipsă CNP; 3) **HUTANU TUDORA**, Lipsă CNP; 4) **PASNICIUC EUGENIA**, Lipsă CNP, bun comun.	

C. Partea III. SARCINI .

Inscrieri privind dezmembramintele dreptului de proprietate, drepturi reale de garanţie şi sarcini	Referinţe
NU SUNT	

Anexa Nr. 1 La Partea I

Teren

Nr cadastral	Suprafaţa (mp)*	Observaţii / Referinţe
	3.400	

* Suprafaţa este determinată in planul de proiecţie Stereo 70.

DETALII LINIARE IMOBIL



Date referitoare la teren

Crt	Categorie folosință	Intra vilan	Suprafaţa (mp)	Tarla	Parcelă	Nr. topo	Observaţii / Referinţe
1	pasune	NU	3.400	26	308/42	-	

Lungime Segmente
1) Valorile lungimilor segmentelor sunt obţinute din proiecţie în plan.

Punct început	X / Y	Punct sfârşit	X / Y	Lungime segment (** (m)
1	671.831,546 687.616,393	2	671.840,445 687.610,455	10.698
2	671.840,445 687.610,455	3	672.041,151 687.753,522	246.477
3	672.041,151 687.753,522	4	672.033,858 687.765,062	13.651
4	672.033,858 687.765,062	5	671.828,316 687.618,548	252.416
5	671.828,316 687.618,548	1	671.831,546 687.616,393	3.883

Document care conține date cu caracter personal, protejat de prevederile Regulamentului (UE) nr. 679/2016 și Legii 190/2018

** Lungimile segmentelor sunt determinate în planul de proiecţie Stereo 70 şi sunt rotunjite la 1 milimetru.
*** Distanţa dintre puncte este formată din segmente cumulate ce sunt mai mici decât valoarea 1 milimetru.

DATE DESPRE IMOBILUL NR. 539

Oficiul de Cadastru şi Publicitate Imobiliară BOTOSANI
Biroul de Cadastru şi Publicitate Imobiliară Botosani

A. Partea I. Descrierea imobilului

TEREN Extravilan

Adresa: Jud. Botosani

Nr. Crt	Nr cadastral Nr. topografic	Suprafaţa* (mp)	Observaţii / Referinţe
A1		1.600	Sector cadastral:14 Teren neimprejmuit;

B. Partea II. Proprietari şi acte

Inscrieri privitoare la dreptul de proprietate şi alte drepturi reale		Referinţe
/		
Act Administrativ nr. 70513, din 02/12/1996 emis de Comisia Judeteana Botosani;		
B1	Intabulare, drept de PROPRIETATE, dobandit prin Reconstituire, cota actuala 1/1	A1
	1) **CHISAC IOAN**, Lipsă CNP; 2) **COSTEA EVDOCHIA**, Lipsă CNP; 3) **HUTANU TUDORA**, Lipsă CNP; 4) **PASNICIUC EUGENIA**, Lipsă CNP; 5) **UNGUREANU MARIA**, Lipsă CNP, bun comun.	

C. Partea III. SARCINI .

Inscrieri privind dezmembramintele dreptului de proprietate, drepturi reale de garanţie şi sarcini	Referinţe
NU SUNT	

Document care conține date cu caracter personal, protejat de prevederile Regulamentului (UE) nr. 679/2016 și Legii 190/2018

Anexa Nr. 1 La Partea I

Teren

Nr cadastral	Suprafaţa (mp)*	Observaţii / Referinţe
	1.600	

* Suprafaţa este determinată in planul de proiecţie Stereo 70.

DETALII LINIARE IMOBIL

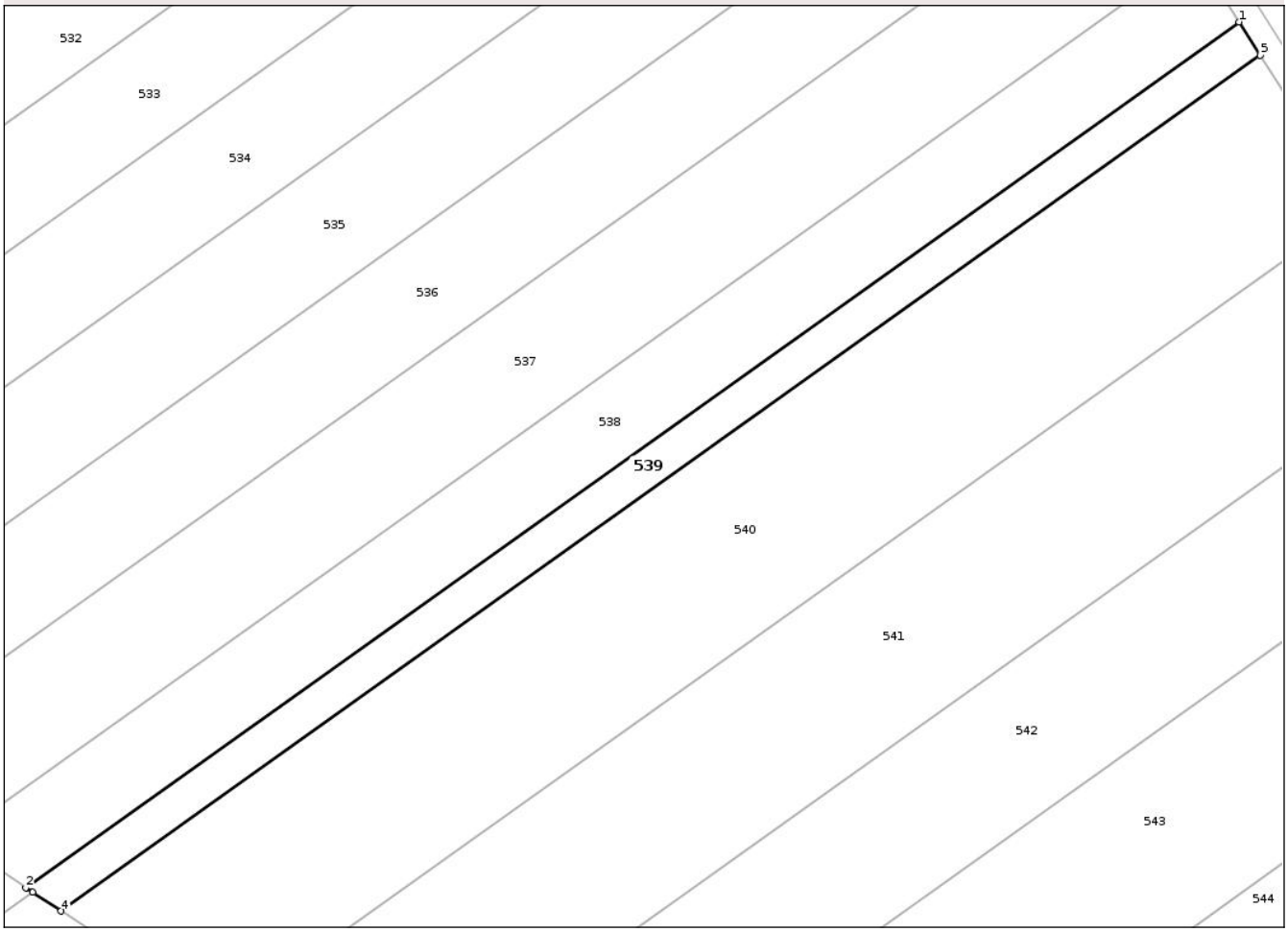

Date referitoare la teren

Crt	Categorie folosință	Intra vilan	Suprafaţa (mp)	Tarla	Parcelă	Nr. topo	Observaţii / Referinţe
1	pasune	NU	1.600	26	308/43	-	

Lungime Segmente
1) Valorile lungimilor segmentelor sunt obţinute din proiecţie în plan.

Punct început	X / Y	Punct sfârşit	X / Y	Lungime segment (** (m)
1	672.041,151 687.753,522	2	671.840,445 687.610,455	246.477
2	671.840,445 687.610,455	3	671.841,581 687.609,697	1.366
3	671.841,581 687.609,697	4	671.846,255 687.606,579	5.619
4	671.846,255 687.606,579	5	672.044,644 687.747,994	243.632
5	672.044,644 687.747,994	1	672.041,151 687.753,522	6.539

Document care conține date cu caracter personal, protejat de prevederile Regulamentului (UE) nr. 679/2016 și Legii 190/2018

** Lungimile segmentelor sunt determinate în planul de proiecţie Stereo 70 şi sunt rotunjite la 1 milimetru.
*** Distanţa dintre puncte este formată din segmente cumulate ce sunt mai mici decât valoarea 1 milimetru.

DATE DESPRE IMOBILUL NR. 540

Oficiul de Cadastru şi Publicitate Imobiliară BOTOSANI
Biroul de Cadastru şi Publicitate Imobiliară Botosani

A. Partea I. Descrierea imobilului

TEREN Extravilan

Adresa: Jud. Botosani

Nr. Crt	Nr cadastral Nr. topografic	Suprafaţa* (mp)	Observaţii / Referinţe
A1		7.070	Sector cadastral:14 Teren neimprejmuit;

B. Partea II. Proprietari şi acte

Inscrieri privitoare la dreptul de proprietate şi alte drepturi reale		Referinţe
/		
Act Administrativ nr. 140546, din 05/09/2003 emis de Comisia Judeteana Botosani;		
B1	Intabulare, drept de PROPRIETATE, dobandit prin Reconstituire, cota actuala 1/1	A1
	1) **PĂDURARU VASILE**, Lipsă CNP, bun propriu.	

C. Partea III. SARCINI .

Inscrieri privind dezmembramintele dreptului de proprietate, drepturi reale de garanţie şi sarcini	Referinţe
NU SUNT	

Document care conține date cu caracter personal, protejat de prevederile Regulamentului (UE) nr. 679/2016 și Legii 190/2018

Anexa Nr. 1 La Partea I

Teren

Nr cadastral	Suprafaţa (mp)*	Observaţii / Referinţe
	7.070	

* Suprafaţa este determinată in planul de proiecţie Stereo 70.

DETALII LINIARE IMOBIL

Date referitoare la teren

Crt	Categorie folosință	Intra vilan	Suprafaţa (mp)	Tarla	Parcelă	Nr. topo	Observaţii / Referinţe
1	pasune	NU	7.070	26	308/47	-	

Lungime Segmente
1) Valorile lungimilor segmentelor sunt obţinute din proiecţie în plan.

Punct început	X / Y	Punct sfârşit	X / Y	Lungime segment (** (m)
1	672.060,597 687.722,751	2	672.044,644 687.747,994	29.861
2	672.044,644 687.747,994	3	671.846,255 687.606,579	243.632
3	671.846,255 687.606,579	4	671.851,036 687.603,389	5.748
4	671.851,036 687.603,389	5	671.869,115 687.591,326	21.734
5	671.869,115 687.591,326	6	671.872,91 687.588,963	4.471

Document care conține date cu caracter personal, protejat de prevederile Regulamentului (UE) nr. 679/2016 și Legii 190/2018

Punct început	X / Y	Punct sfârşit	X / Y	Lungime segment (** (m)
6	671.872,91 687.588,963	1	672.060,597 687.722,751	230.49

** Lungimile segmentelor sunt determinate în planul de proiecţie Stereo 70 şi sunt rotunjite la 1 milimetru.
*** Distanţa dintre puncte este formată din segmente cumulate ce sunt mai mici decât valoarea 1 milimetru.

Document care conține date cu caracter personal, protejat de prevederile Regulamentului (UE) nr. 679/2016 și Legii 190/2018

DATE DESPRE IMOBILUL NR. 541

Oficiul de Cadastru şi Publicitate Imobiliară BOTOSANI
Biroul de Cadastru şi Publicitate Imobiliară Botosani

A. Partea I. Descrierea imobilului

TEREN Extravilan

Adresa: Jud. Botosani

Nr. Crt	Nr cadastral Nr. topografic	Suprafaţa* (mp)	Observaţii / Referinţe
A1		6.200	Sector cadastral:14 Teren neimprejmuit;

B. Partea II. Proprietari şi acte

Inscrieri privitoare la dreptul de proprietate şi alte drepturi reale		Referinţe
/		
Act Administrativ nr. 70533, din 13/05/1997 emis de Comisia Judeteana Botosani;		
B1	Intabulare, drept de PROPRIETATE, dobandit prin Reconstituire, cota actuala 1/1	A1
	1) **COROGEANU IOAN**, Lipsă CNP, bun propriu.	

C. Partea III. SARCINI .

Inscrieri privind dezmembramintele dreptului de proprietate, drepturi reale de garanţie şi sarcini	Referinţe
NU SUNT	

Document care conține date cu caracter personal, protejat de prevederile Regulamentului (UE) nr. 679/2016 și Legii 190/2018

Anexa Nr. 1 La Partea I

Teren

Nr cadastral	Suprafaţa (mp)*	Observaţii / Referinţe
	6.200	

* Suprafaţa este determinată in planul de proiecţie Stereo 70.

DETALII LINIARE IMOBIL

Date referitoare la teren

Crt	Categorie folosință	Intra vilan	Suprafaţa (mp)	Tarla	Parcelă	Nr. topo	Observaţii / Referinţe
1	pasune	NU	6.200	26	308/75	-	

Lungime Segmente
1) Valorile lungimilor segmentelor sunt obţinute din proiecţie în plan.

Punct început	X / Y	Punct sfârşit	X / Y	Lungime segment (** (m)
1	672.075,624 687.699,468	2	672.072,807 687.703,43	4.861
2	672.072,807 687.703,43	3	672.060,597 687.722,751	22.856
3	672.060,597 687.722,751	4	671.872,91 687.588,963	230.49
4	671.872,91 687.588,963	5	671.886,718 687.580,364	16.267
5	671.886,718 687.580,364	6	671.898,362 687.573,113	13.717

Document care conține date cu caracter personal, protejat de prevederile Regulamentului (UE) nr. 679/2016 și Legii 190/2018

Punct început	X / Y	Punct sfârşit	X / Y	Lungime segment (** (m)
6	671.898,362 687.573,113	1	672.075,624 687.699,468	217.686

** Lungimile segmentelor sunt determinate în planul de proiecţie Stereo 70 şi sunt rotunjite la 1 milimetru.
*** Distanţa dintre puncte este formată din segmente cumulate ce sunt mai mici decât valoarea 1 milimetru.

Document care conține date cu caracter personal, protejat de prevederile Regulamentului (UE) nr. 679/2016 și Legii 190/2018

DATE DESPRE IMOBILUL NR. 542

Oficiul de Cadastru şi Publicitate Imobiliară BOTOSANI
Biroul de Cadastru şi Publicitate Imobiliară Botosani

A. Partea I. Descrierea imobilului

TEREN Extravilan

Adresa: Jud. Botosani

Nr. Crt	Nr cadastral Nr. topografic	Suprafaţa* (mp)	Observaţii / Referinţe
A1		5.000	Sector cadastral:14 Teren neimprejmuit;

B. Partea II. Proprietari şi acte

Inscrieri privitoare la dreptul de proprietate şi alte drepturi reale		Referinţe
/		
Act Administrativ nr. 93627, din 22/01/2002 emis de Comisia Judeteana Botosani;		
B1	Intabulare, drept de PROPRIETATE, dobandit prin Reconstituire, cota actuala 1/1	A1
	1) **ADOMNOAIE MARIA**, Lipsă CNP, bun propriu.	

C. Partea III. SARCINI .

Inscrieri privind dezmembramintele dreptului de proprietate, drepturi reale de garanţie şi sarcini	Referinţe
NU SUNT	

Document care conține date cu caracter personal, protejat de prevederile Regulamentului (UE) nr. 679/2016 și Legii 190/2018

Anexa Nr. 1 La Partea I

Teren

Nr cadastral	Suprafaţa (mp)*	Observaţii / Referinţe
	5.000	

* Suprafaţa este determinată in planul de proiecţie Stereo 70.

DETALII LINIARE IMOBIL

Date referitoare la teren

Crt	Categorie folosință	Intra vilan	Suprafaţa (mp)	Tarla	Parcelă	Nr. topo	Observaţii / Referinţe
1	pasune	NU	5.000	26	308/76	-	

Lungime Segmente
1) Valorile lungimilor segmentelor sunt obţinute din proiecţie în plan.

Punct început	X / Y	Punct sfârşit	X / Y	Lungime segment (** (m)
1	672.089,242 687.680,319	2	672.075,624 687.699,468	23.498
2	672.075,624 687.699,468	3	671.898,362 687.573,113	217.686
3	671.898,362 687.573,113	4	671.919,969 687.559,657	25.454
4	671.919,969 687.559,657	1	672.089,242 687.680,319	207.877

**** Lungimile segmentelor sunt determinate în planul de proiecţie Stereo 70 şi sunt rotunjite la 1 milimetru.**

Document care conține date cu caracter personal, protejat de prevederile Regulamentului (UE) nr. 679/2016 și Legii 190/2018

***** Distanţa dintre puncte este formată din segmente cumulate ce sunt mai mici decât valoarea 1 milimetru.**

DATE DESPRE IMOBILUL NR. 543

Oficiul de Cadastru şi Publicitate Imobiliară BOTOSANI
Biroul de Cadastru şi Publicitate Imobiliară Botosani

A. Partea I. Descrierea imobilului

TEREN Extravilan

Adresa: Jud. Botosani

Nr. Crt	Nr cadastral Nr. topografic	Suprafaţa* (mp)	Observaţii / Referinţe
A1	52382	6.000	Sector cadastral:14 Teren neimprejmuit;

B. Partea II. Proprietari şi acte

Inscrieri privitoare la dreptul de proprietate şi alte drepturi reale		Referinţe
154570 / 30/12/2024		
Act Notarial nr. 85, din 28/08/2008 emis de BNP ELENA ROMAN;		
B2	Intabulare, drept de PROPRIETATE, dobandit prin Succesiune, cota actuala 1/2	A1
	1) **BOICU CONSTANTIN**, bun propriu.	
B3	Intabulare, drept de PROPRIETATE, dobandit prin Succesiune, cota actuala 1/2	A1
	1) **BOICU LARISA**, bun propriu.	

C. Partea III. SARCINI .

Inscrieri privind dezmembramintele dreptului de proprietate, drepturi reale de garanţie şi sarcini	Referinţe
NU SUNT	

Anexa Nr. 1 La Partea I

Teren

Nr cadastral	Suprafaţa (mp)*	Observaţii / Referinţe
52382	6.000	

* Suprafaţa este determinată in planul de proiecţie Stereo 70.

DETALII LINIARE IMOBIL

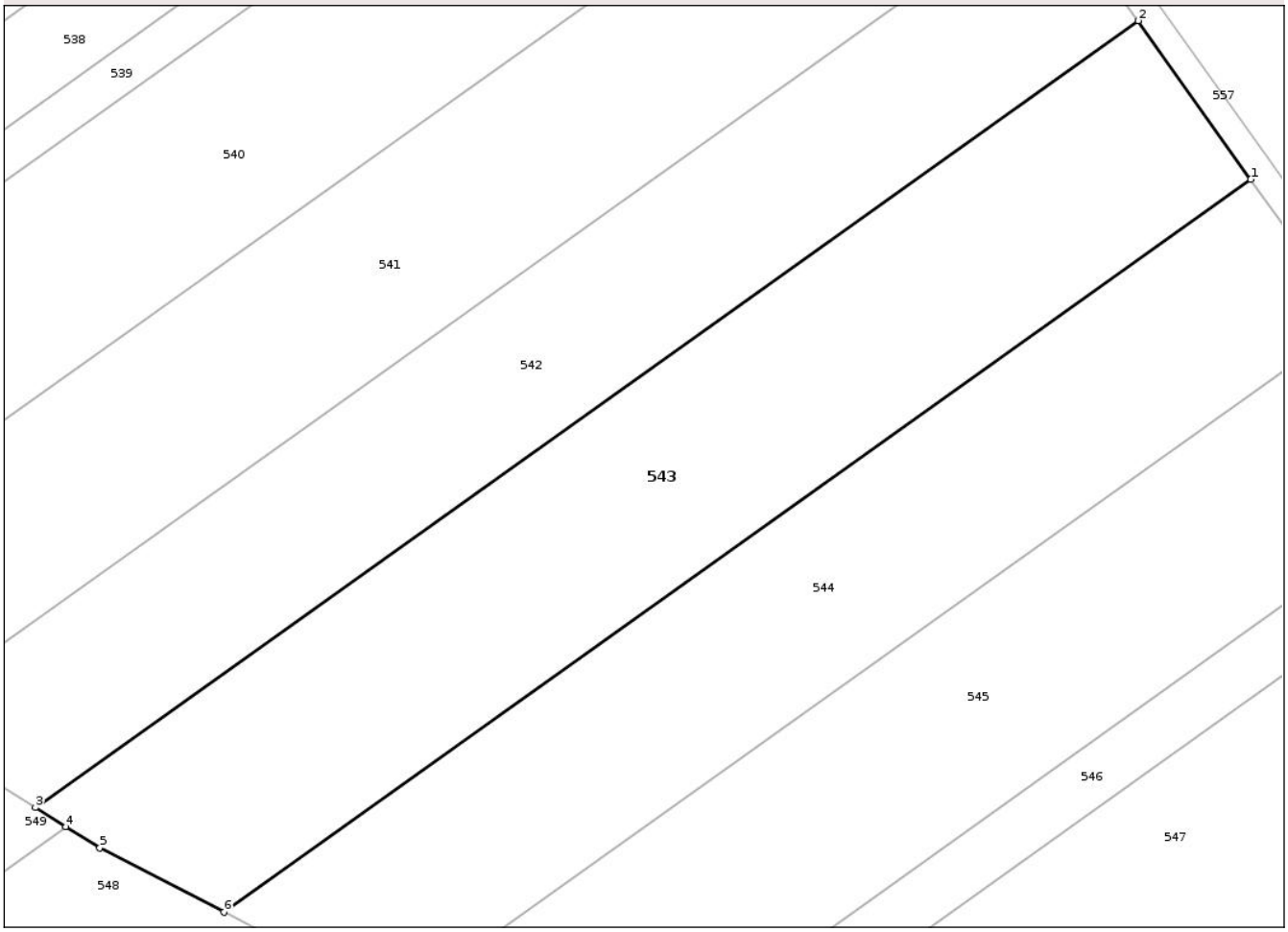

Date referitoare la teren

Crt	Categorie folosință	Intra vilan	Suprafaţa (mp)	Tarla	Parcelă	Nr. topo	Observaţii / Referinţe
1	pasune	NU	6.000	26	308/77	-	

Lungime Segmente
1) Valorile lungimilor segmentelor sunt obţinute din proiecţie în plan.

Punct început	X / Y	Punct sfârşit	X / Y	Lungime segment (** (m)
1	672.106,537 687.656,0	2	672.089,242 687.680,319	29.842
2	672.089,242 687.680,319	3	671.919,969 687.559,657	207.877
3	671.919,969 687.559,657	4	671.924,636 687.556,751	5.498
4	671.924,636 687.556,751	5	671.929,865 687.553,494	6.16
5	671.929,865 687.553,494	6	671.948,9 687.543,633	21.438

Document care conține date cu caracter personal, protejat de prevederile Regulamentului (UE) nr. 679/2016 și Legii 190/2018

Punct început	X / Y	Punct sfârşit	X / Y	Lungime segment (** (m)
6	671.948,9 687.543,633	1	672.106,537 687.656,0	193.587

** Lungimile segmentelor sunt determinate în planul de proiecţie Stereo 70 şi sunt rotunjite la 1 milimetru.
*** Distanţa dintre puncte este formată din segmente cumulate ce sunt mai mici decât valoarea 1 milimetru.

Document care conține date cu caracter personal, protejat de prevederile Regulamentului (UE) nr. 679/2016 și Legii 190/2018

DATE DESPRE IMOBILUL NR. 544

Oficiul de Cadastru şi Publicitate Imobiliară BOTOSANI
Biroul de Cadastru şi Publicitate Imobiliară Botosani

A. Partea I. Descrierea imobilului

TEREN Extravilan

Adresa: Jud. Botosani

Nr. Crt	Nr cadastral Nr. topografic	Suprafaţa* (mp)	Observaţii / Referinţe
A1		5.000	Sector cadastral:14 Teren neimprejmuit;

B. Partea II. Proprietari şi acte

Inscrieri privitoare la dreptul de proprietate şi alte drepturi reale		Referinţe
/		
Act Administrativ nr. 136488, din 28/07/2003 emis de Comisia Judeteana Botosani;		
B1	Intabulare, drept de PROPRIETATE, dobandit prin Reconstituire, cota actuala 1/1	A1
	1) **SCRIPCARIU MARIA**, Lipsă CNP, bun propriu.	

C. Partea III. SARCINI .

Inscrieri privind dezmembramintele dreptului de proprietate, drepturi reale de garanţie şi sarcini	Referinţe
NU SUNT	

Document care conține date cu caracter personal, protejat de prevederile Regulamentului (UE) nr. 679/2016 și Legii 190/2018

Anexa Nr. 1 La Partea I

Teren

Nr cadastral	Suprafaţa (mp)*	Observaţii / Referinţe
	5.000	

* Suprafaţa este determinată in planul de proiecţie Stereo 70.

DETALII LINIARE IMOBIL

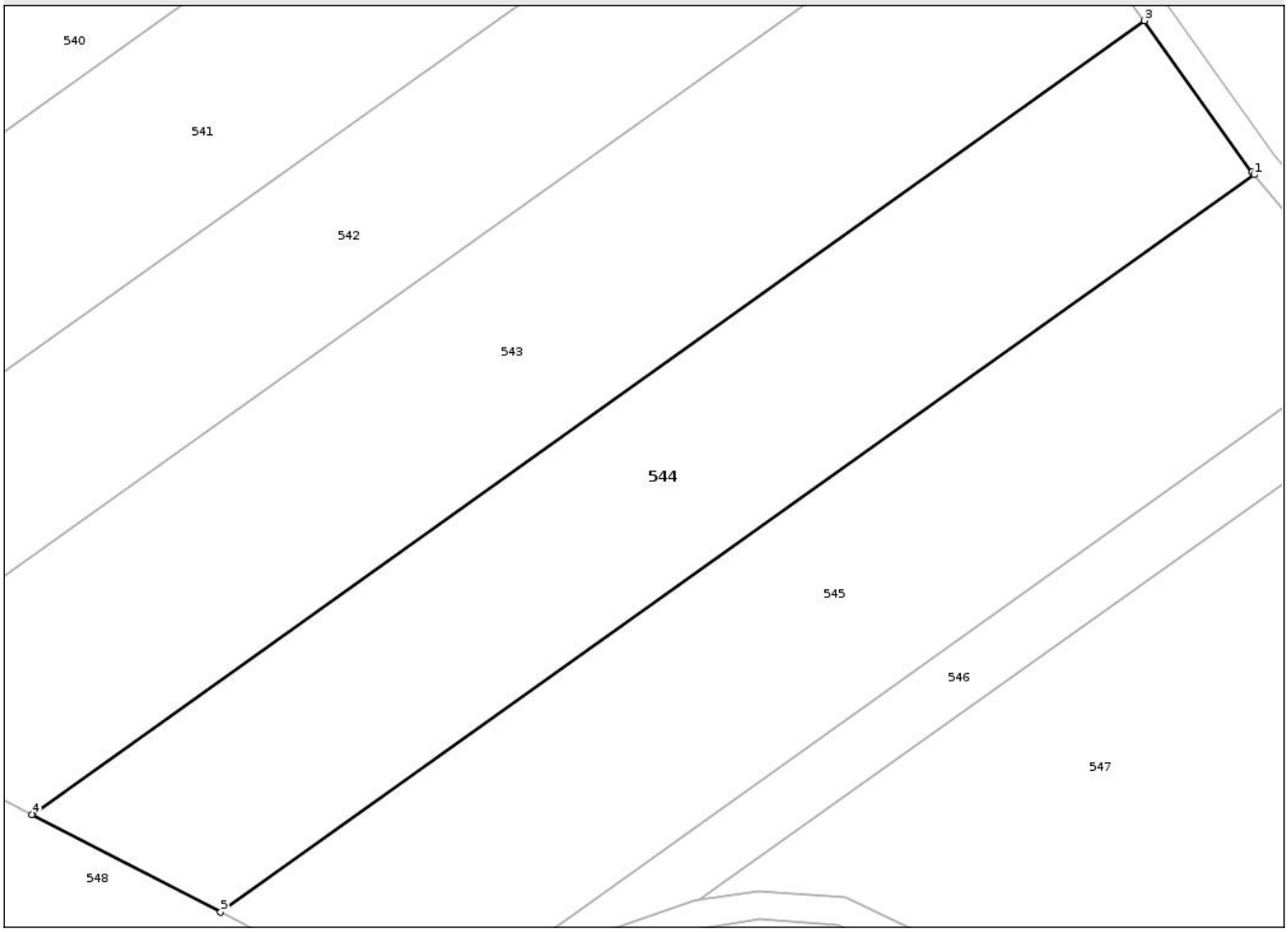

Date referitoare la teren

Crt	Categorie folosință	Intra vilan	Suprafaţa (mp)	Tarla	Parcelă	Nr. topo	Observaţii / Referinţe
1	pasune	NU	5.000	26	308/78	-	

Lungime Segmente
1) Valorile lungimilor segmentelor sunt obţinute din proiecţie în plan.

Punct început	X / Y	Punct sfârşit	X / Y	Lungime segment (** (m)
1	672.122,085 687.634,196	2	672.121,799 687.634,538	0.446
2	672.121,799 687.634,538	3	672.106,537 687.656,0	26.335
3	672.106,537 687.656,0	4	671.948,9 687.543,633	193.587
4	671.948,9 687.543,633	5	671.975,618 687.529,792	30.09
5	671.975,618 687.529,792	1	672.122,085 687.634,196	179.869

Document care conține date cu caracter personal, protejat de prevederile Regulamentului (UE) nr. 679/2016 și Legii 190/2018

** Lungimile segmentelor sunt determinate în planul de proiecţie Stereo 70 şi sunt rotunjite la 1 milimetru.
*** Distanţa dintre puncte este formată din segmente cumulate ce sunt mai mici decât valoarea 1 milimetru.

DATE DESPRE IMOBILUL NR. 545

Oficiul de Cadastru şi Publicitate Imobiliară BOTOSANI
Biroul de Cadastru şi Publicitate Imobiliară Botosani

A. Partea I. Descrierea imobilului

TEREN Extravilan

Adresa: Jud. Botosani

Nr. Crt	Nr cadastral Nr. topografic	Suprafaţa* (mp)	Observaţii / Referinţe
A1		5.000	Sector cadastral:14 Teren neimprejmuit;

B. Partea II. Proprietari şi acte

Inscrieri privitoare la dreptul de proprietate şi alte drepturi reale		Referinţe
/		
Act Administrativ nr. 126229, din 30/11/2002 emis de Comisia Judeteana Botosani;		
B1	Intabulare, drept de PROPRIETATE, dobandit prin Reconstituire, cota actuala 1/1	A1
	1) **TUCALIUC VALITA**, Lipsă CNP, bun propriu.	

C. Partea III. SARCINI .

Inscrieri privind dezmembramintele dreptului de proprietate, drepturi reale de garanţie şi sarcini	Referinţe
NU SUNT	

Document care conține date cu caracter personal, protejat de prevederile Regulamentului (UE) nr. 679/2016 și Legii 190/2018

Anexa Nr. 1 La Partea I

Teren

Nr cadastral	Suprafaţa (mp)*	Observaţii / Referinţe
	5.000	

* Suprafaţa este determinată in planul de proiecţie Stereo 70.

DETALII LINIARE IMOBIL



Date referitoare la teren

Crt	Categorie folosință	Intra vilan	Suprafaţa (mp)	Tarla	Parcelă	Nr. topo	Observaţii / Referinţe
1	pasune	NU	5.000	26	308/177	-	

Lungime Segmente
1) Valorile lungimilor segmentelor sunt obţinute din proiecţie în plan.

Punct început	X / Y	Punct sfârşit	X / Y	Lungime segment (** (m)
1	671.995,139 687.519,679	2	672.012,96 687.522,594	18.058
2	672.012,96 687.522,594	3	672.017,596 687.523,81	4.793
3	672.017,596 687.523,81	4	672.140,849 687.611,667	151.361
4	672.140,849 687.611,667	5	672.122,085 687.634,196	29.32
5	672.122,085 687.634,196	6	671.975,618 687.529,792	179.869

Document care conține date cu caracter personal, protejat de prevederile Regulamentului (UE) nr. 679/2016 și Legii 190/2018

Punct început	X / Y	Punct sfârşit	X / Y	Lungime segment (** (m)
6	671.975,618 687.529,792	1	671.995,139 687.519,679	21.985

** Lungimile segmentelor sunt determinate în planul de proiecţie Stereo 70 şi sunt rotunjite la 1 milimetru.
*** Distanţa dintre puncte este formată din segmente cumulate ce sunt mai mici decât valoarea 1 milimetru.

DATE DESPRE IMOBILUL NR. 546

Oficiul de Cadastru şi Publicitate Imobiliară BOTOSANI
Biroul de Cadastru şi Publicitate Imobiliară Botosani

A. Partea I. Descrierea imobilului

TEREN Extravilan

Adresa: Jud. Botosani

Nr. Crt	Nr cadastral Nr. topografic	Suprafaţa* (mp)	Observaţii / Referinţe
A1		1.219	Sector cadastral:14 Teren neimprejmuit;

B. Partea II. Proprietari şi acte

Inscrieri privitoare la dreptul de proprietate şi alte drepturi reale		Referinţe
/		
Act Administrativ nr. 140520, din 05/08/2003 emis de Comisia Judeteana Botosani;		
B1	Intabulare, drept de PROPRIETATE, dobandit prin Reconstituire, cota actuala 1/1	A1
	1) **NAZARCU MARIA**, Lipsă CNP, bun propriu.	

C. Partea III. SARCINI .

Inscrieri privind dezmembramintele dreptului de proprietate, drepturi reale de garanţie şi sarcini	Referinţe
NU SUNT	

Document care conține date cu caracter personal, protejat de prevederile Regulamentului (UE) nr. 679/2016 și Legii 190/2018

Anexa Nr. 1 La Partea I

Teren

Nr cadastral	Suprafaţa (mp)*	Observaţii / Referinţe
	1.219	

* Suprafaţa este determinată in planul de proiecţie Stereo 70.

DETALII LINIARE IMOBIL

Date referitoare la teren

Crt	Categorie folosinţă	Intra vilan	Suprafaţa (mp)	Tarla	Parcelă	Nr. topo	Observaţii / Referinţe
1	pasune	NU	1.219	26	308/98	-	

Lungime Segmente
1) Valorile lungimilor segmentelor sunt obţinute din proiecţie în plan.

Punct început	X / Y	Punct sfârşit	X / Y	Lungime segment (** (m)
1	672.017,596 687.523,81	2	672.030,213 687.527,12	13.044
2	672.030,213 687.527,12	3	672.042,618 687.531,4	13.123
3	672.042,618 687.531,4	4	672.043,482 687.531,528	0.873
4	672.043,482 687.531,528	5	672.146,459 687.604,932	126.461
5	672.146,459 687.604,932	6	672.140,849 687.611,667	8.765

Document care conține date cu caracter personal, protejat de prevederile Regulamentului (UE) nr. 679/2016 și Legii 190/2018

Punct început	X / Y	Punct sfârşit	X / Y	Lungime segment (** (m)
6	672.140,849 687.611,667	1	672.017,596 687.523,81	151.361

** Lungimile segmentelor sunt determinate în planul de proiecţie Stereo 70 şi sunt rotunjite la 1 milimetru.
*** Distanţa dintre puncte este formată din segmente cumulate ce sunt mai mici decât valoarea 1 milimetru.

Document care conține date cu caracter personal, protejat de prevederile Regulamentului (UE) nr. 679/2016 și Legii 190/2018

DATE DESPRE IMOBILUL NR. 547

Oficiul de Cadastru şi Publicitate Imobiliară BOTOSANI
Biroul de Cadastru şi Publicitate Imobiliară Botosani

A. Partea I. Descrierea imobilului

TEREN Extravilan

Adresa: Jud. Botosani

Nr. Crt	Nr cadastral Nr. topografic	Suprafaţa* (mp)	Observaţii / Referinţe
A1		28.569	Sector cadastral:14 Teren neimprejmuit;

B. Partea II. Proprietari şi acte

Inscrieri privitoare la dreptul de proprietate şi alte drepturi reale		Referinţe
/		
Act Normativ nr. 7, din 13/03/1996 emis de Parlamentul Romaniei;		
B1	Inscrierea provizorie, drept de PROPRIETATE, dobandit prin Lege, cota actuala 1/1	A1
	1) **NEIDENTIFICAT NEIDENTIFICAT**	
Act Normativ nr. 7., din 13/03/1996 emis de Parlamentul Romaniei;		
B2	Se notează mențiunea de proprietar neidentificat, rezervă la dispoziția comisiei de fond funciar.	A1

C. Partea III. SARCINI .

Inscrieri privind dezmembramintele dreptului de proprietate, drepturi reale de garanţie şi sarcini	Referinţe
NU SUNT	

Document care conține date cu caracter personal, protejat de prevederile Regulamentului (UE) nr. 679/2016 și Legii 190/2018

Anexa Nr. 1 La Partea I

Teren

Nr cadastral	Suprafaţa (mp)*	Observaţii / Referinţe
	28.569	

* Suprafaţa este determinată in planul de proiecţie Stereo 70.

DETALII LINIARE IMOBIL

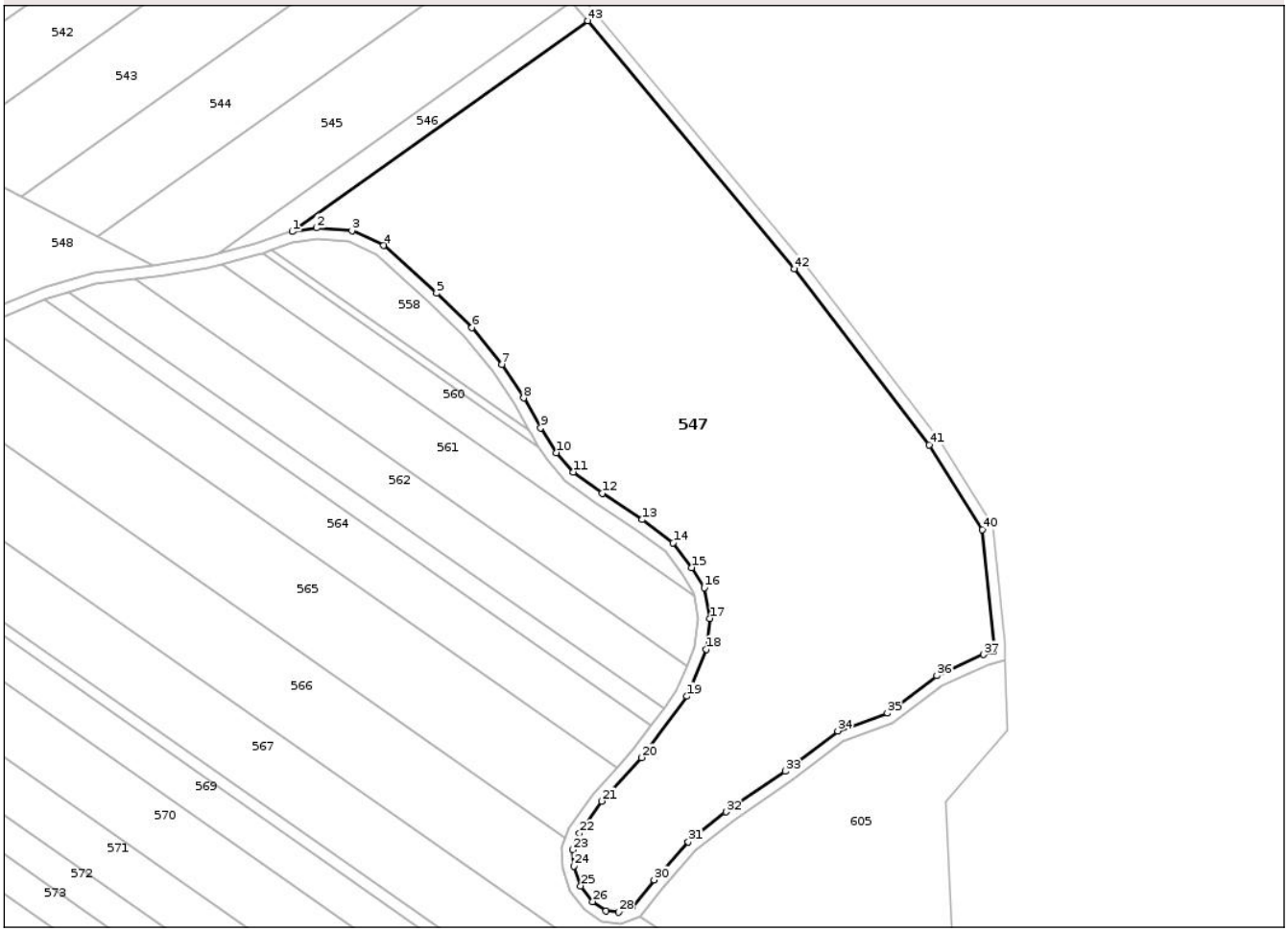

Date referitoare la teren

Crt	Categorie folosință	Intra vilan	Suprafaţa (mp)	Tarla	Parcelă	Nr. topo	Observaţii / Referinţe
1	pasune	NU	28.569	26	308	-	

Lungime Segmente

1) Valorile lungimilor segmentelor sunt obţinute din proiecţie în plan.

Punct început	X / Y	Punct sfârşit	X / Y	Lungime segment
1	672.043,482 687.531,528	2	672.051,897 687.532,773	8.507
4	672.075,297 687.526,68	5	672.093,722 687.510,027	24.836
7	672.116,51 687.485,261	8	672.124,125 687.473,547	13.972
10	672.135,562 687.454,555	11	672.141,414 687.447,765	8.964
13	672.165,502 687.431,218	14	672.176,235 687.423,172	13.414
16	672.187,04 687.407,467	17	672.189,015 687.396,786	10.862

Punct început	X / Y	Punct sfârşit	X / Y	Lungime segment
2	672.051,897 687.532,773	3	672.064,242 687.531,859	12.379
5	672.093,722 687.510,027	6	672.106,134 687.498,059	17.242
8	672.124,125 687.473,547	9	672.130,006 687.463,205	11.897
11	672.141,414 687.447,765	12	672.151,531 687.440,421	12.502
14	672.176,235 687.423,172	15	672.182,661 687.414,494	10.798
17	672.189,015 687.396,786	18	672.187,75 687.386,094	10.767

Punct început	X / Y	Punct sfârşit	X / Y	Lungime segment
3	672.064,242 687.531,859	4	672.075,297 687.526,68	12.208
6	672.106,134 687.498,059	7	672.116,51 687.485,261	16.476
9	672.130,006 687.463,205	10	672.135,562 687.454,555	10.281
12	672.151,531 687.440,421	13	672.165,502 687.431,218	16.73
15	672.182,661 687.414,494	16	672.187,04 687.407,467	8.28
18	672.187,75 687.386,094	19	672.181,02 687.369,724	17.699

Document care conține date cu caracter personal, protejat de prevederile Regulamentului (UE) nr. 679/2016 și Legii 190/2018

Punct început	X / Y	Punct sfârşit	X / Y	Lungime segment
19	672.181,02 687.369,724	20	672.165,227 687.348,387	26.546
22	672.143,567 687.321,932	23	672.141,212 687.316,244	6.156
25	672.143,999 687.303,669	26	672.148,232 687.298,228	6.894
28	672.157,226 687.294,522	29	672.162,094 687.296,358	5.203
31	672.181,493 687.318,982	32	672.194,642 687.329,452	16.808
34	672.233,577 687.357,657	35	672.250,83 687.363,809	18.317
37	672.284,468 687.384,212	38	672.288,008 687.385,383	3.729
40	672.283,974 687.427,708	41	672.265,49 687.457,253	34.851
43	672.146,459 687.604,932	1	672.043,482 687.531,528	126.461

Punct început	X / Y	Punct sfârşit	X / Y	Lungime segment
20	672.165,227 687.348,387	21	672.151,316 687.333,179	20.611
23	672.141,212 687.316,244	24	672.141,563 687.310,566	5.689
26	672.148,232 687.298,228	27	672.152,835 687.294,969	5.64
29	672.162,094 687.296,358	30	672.169,588 687.305,747	12.013
32	672.194,642 687.329,452	33	672.215,31 687.343,628	25.062
35	672.250,83 687.363,809	36	672.268,126 687.376,939	21.715
38	672.288,008 687.385,383	39	672.287,948 687.387,785	2.403
41	672.265,49 687.457,253	42	672.218,41 687.518,545	77.287

Punct început	X / Y	Punct sfârşit	X / Y	Lungime segment
21	672.151,316 687.333,179	22	672.143,567 687.321,932	13.658
24	672.141,563 687.310,566	25	672.143,999 687.303,669	7.315
27	672.152,835 687.294,969	28	672.157,226 687.294,522	4.414
30	672.169,588 687.305,747	31	672.181,493 687.318,982	17.802
33	672.215,31 687.343,628	34	672.233,577 687.357,657	23.033
36	672.268,126 687.376,939	37	672.284,468 687.384,212	17.887
39	672.287,948 687.387,785	40	672.283,974 687.427,708	40.12
42	672.218,41 687.518,545	43	672.146,459 687.604,932	112.426

** Lungimile segmentelor sunt determinate în planul de proiecţie Stereo 70 şi sunt rotunjite la 1 milimetru.
*** Distanţa dintre puncte este formată din segmente cumulate ce sunt mai mici decât valoarea 1 milimetru.

Document care conține date cu caracter personal, protejat de prevederile Regulamentului (UE) nr. 679/2016 și Legii 190/2018

DATE DESPRE IMOBILUL NR. 548

Oficiul de Cadastru şi Publicitate Imobiliară BOTOSANI
Biroul de Cadastru şi Publicitate Imobiliară Botosani

A. Partea I. Descrierea imobilului

TEREN Extravilan

Adresa: Jud. Botosani

Nr. Crt	Nr cadastral Nr. topografic	Suprafaţa* (mp)	Observaţii / Referinţe
A1		5.389	Sector cadastral:14 Teren neimprejmuit;

B. Partea II. Proprietari şi acte

Inscrieri privitoare la dreptul de proprietate şi alte drepturi reale		Referinţe
/		
Act Normativ nr. 7, din 13/03/1996 emis de Parlamentul Romaniei;		
B1	Inscrierea provizorie, drept de PROPRIETATE, dobandit prin Lege, cota actuala 1/1	A1
	1) **NEIDENTIFICAT NEIDENTIFICAT**	
Act Normativ nr. 7., din 13/03/1996 emis de Parlamentul Romaniei;		
B2	Se notează mențiunea de proprietar neidentificat, rezervă la dispoziția comisiei de fond funciar.	A1

C. Partea III. SARCINI .

Inscrieri privind dezmembramintele dreptului de proprietate, drepturi reale de garanţie şi sarcini	Referinţe
NU SUNT	

Document care conține date cu caracter personal, protejat de prevederile Regulamentului (UE) nr. 679/2016 și Legii 190/2018

Anexa Nr. 1 La Partea I

Teren

Nr cadastral	Suprafaţa (mp)*	Observaţii / Referinţe
	5.389	

* Suprafaţa este determinată in planul de proiecţie Stereo 70.

DETALII LINIARE IMOBIL

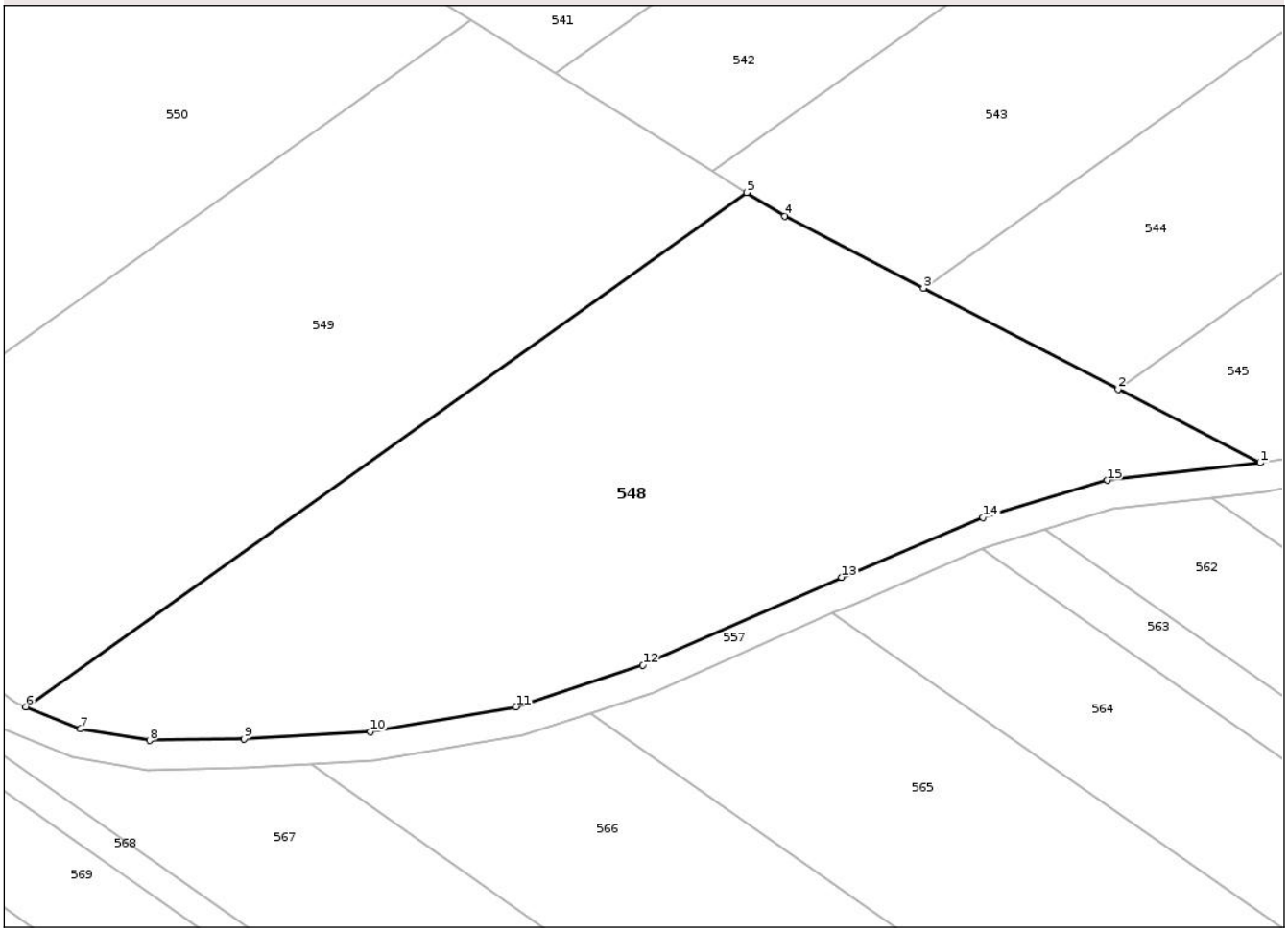

Date referitoare la teren

Crt	Categorie folosință	Intra vilan	Suprafaţa (mp)	Tarla	Parcelă	Nr. topo	Observaţii / Referinţe
1	neproductiv	NU	5.389	26	309	-	

Lungime Segmente
1) Valorile lungimilor segmentelor sunt obţinute din proiecţie în plan.

Punct început	X / Y	Punct sfârşit	X / Y	Lungime segment (** (m)
1	671.995,139 687.519,679	2	671.975,618 687.529,792	21.985
2	671.975,618 687.529,792	3	671.948,9 687.543,633	30.09
3	671.948,9 687.543,633	4	671.929,865 687.553,494	21.438
4	671.929,865 687.553,494	5	671.924,636 687.556,751	6.16
5	671.924,636 687.556,751	6	671.825,672 687.486,207	121.533

Document care conține date cu caracter personal, protejat de prevederile Regulamentului (UE) nr. 679/2016 și Legii 190/2018

Punct început	X / Y	Punct sfârşit	X / Y	Lungime segment (** (m)
6	671.825,672 687.486,207	7	671.833,151 687.483,165	8.074
7	671.833,151 687.483,165	8	671.842,658 687.481,598	9.635
8	671.842,658 687.481,598	9	671.855,61 687.481,812	12.954
9	671.855,61 687.481,812	10	671.872,983 687.482,783	17.4
10	671.872,983 687.482,783	11	671.892,973 687.486,221	20.283
11	671.892,973 687.486,221	12	671.910,375 687.491,911	18.309
12	671.910,375 687.491,911	13	671.937,688 687.503,973	29.858
13	671.937,688 687.503,973	14	671.957,071 687.512,183	21.05
14	671.957,071 687.512,183	15	671.974,111 687.517,27	17.783
15	671.974,111 687.517,27	1	671.995,139 687.519,679	21.166

** Lungimile segmentelor sunt determinate în planul de proiecţie Stereo 70 şi sunt rotunjite la 1 milimetru.
*** Distanţa dintre puncte este formată din segmente cumulate ce sunt mai mici decât valoarea 1 milimetru.

Document care conține date cu caracter personal, protejat de prevederile Regulamentului (UE) nr. 679/2016 și Legii 190/2018

DATE DESPRE IMOBILUL NR. 549

Oficiul de Cadastru şi Publicitate Imobiliară BOTOSANI
Biroul de Cadastru şi Publicitate Imobiliară Botosani

A. Partea I. Descrierea imobilului

TEREN Extravilan

Adresa: Jud. Botosani

Nr. Crt	Nr cadastral Nr. topografic	Suprafaţa* (mp)	Observaţii / Referinţe
A1		5.000	Sector cadastral:14 Teren neimprejmuit;

B. Partea II. Proprietari şi acte

Inscrieri privitoare la dreptul de proprietate şi alte drepturi reale		Referinţe
/		
Act Administrativ nr. 118007, din 29/09/2002 emis de Comisia Judeteana Botosani;		
B1	Intabulare, drept de PROPRIETATE, dobandit prin Reconstituire, cota actuala 1/1	A1
	1) **DANILIUC EVDOCHIA**, Lipsă CNP, bun propriu.	

C. Partea III. SARCINI .

Inscrieri privind dezmembramintele dreptului de proprietate, drepturi reale de garanţie şi sarcini	Referinţe
NU SUNT	

Document care conține date cu caracter personal, protejat de prevederile Regulamentului (UE) nr. 679/2016 și Legii 190/2018

Anexa Nr. 1 La Partea I

Teren

Nr cadastral	Suprafaţa (mp)*	Observaţii / Referinţe
	5.000	

* Suprafaţa este determinată in planul de proiecţie Stereo 70.

DETALII LINIARE IMOBIL

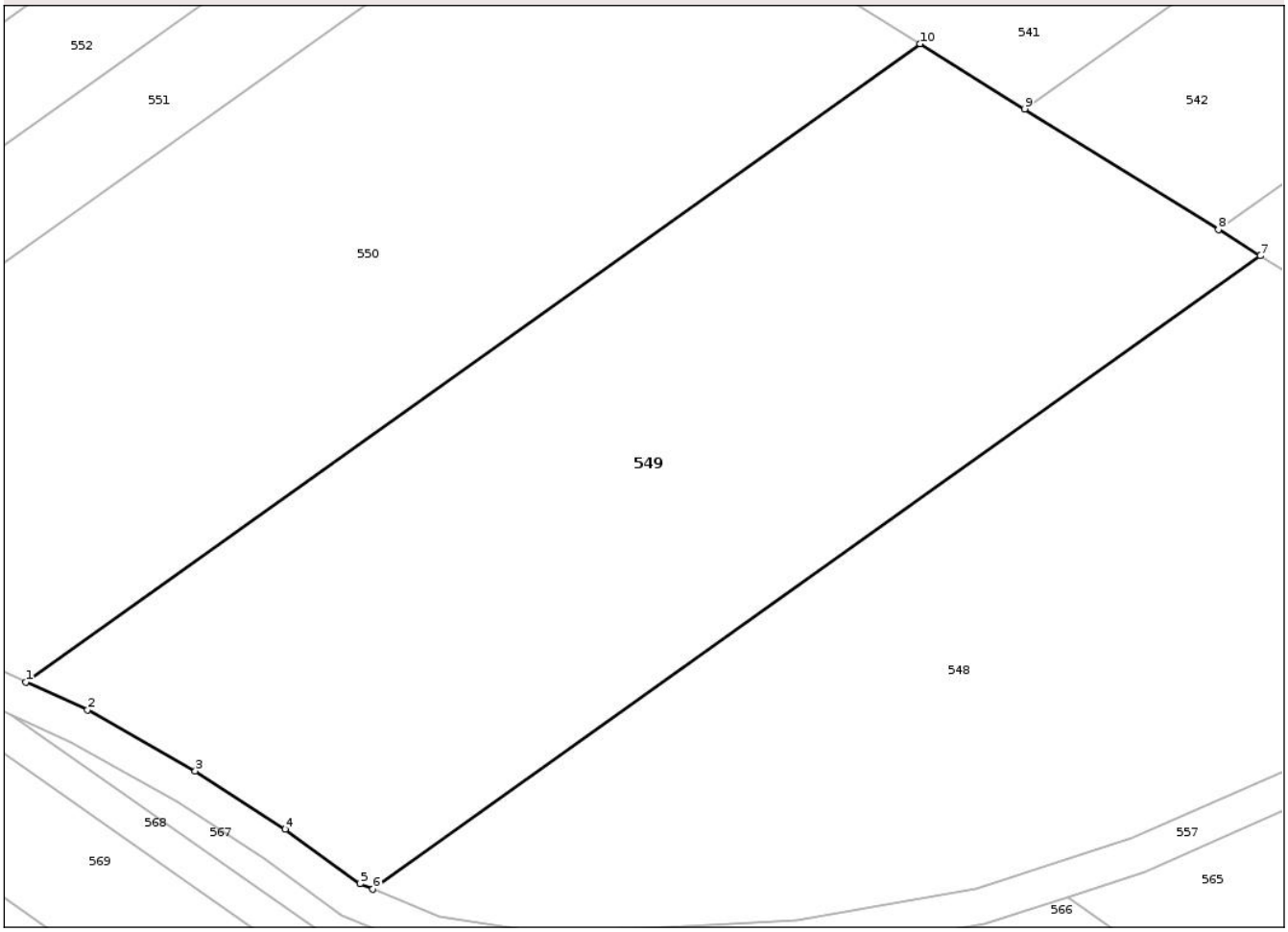

Date referitoare la teren

Crt	Categorie folosință	Intra vilan	Suprafaţa (mp)	Tarla	Parcelă	Nr. topo	Observaţii / Referinţe
1	neproductiv	NU	5.000	26	309/22	-	

Lungime Segmente
1) Valorile lungimilor segmentelor sunt obţinute din proiecţie în plan.

Punct început	X / Y	Punct sfârşit	X / Y	Lungime segment (** (m)
1	671.786,99 687.509,276	2	671.793,885 687.506,191	7.554
2	671.793,885 687.506,191	3	671.805,885 687.499,368	13.804
3	671.805,885 687.499,368	4	671.815,886 687.492,886	11.918
4	671.815,886 687.492,886	5	671.824,224 687.486,796	10.325
5	671.824,224 687.486,796	6	671.825,672 687.486,207	1.563

Document care conține date cu caracter personal, protejat de prevederile Regulamentului (UE) nr. 679/2016 și Legii 190/2018

Punct început	X / Y	Punct sfârşit	X / Y	Lungime segment (** (m)
6	671.825,672 687.486,207	7	671.924,636 687.556,751	121.533
7	671.924,636 687.556,751	8	671.919,969 687.559,657	5.498
8	671.919,969 687.559,657	9	671.898,362 687.573,113	25.454
9	671.898,362 687.573,113	10	671.886,718 687.580,364	13.717
10	671.886,718 687.580,364	1	671.786,99 687.509,276	122.471

** Lungimile segmentelor sunt determinate în planul de proiecţie Stereo 70 şi sunt rotunjite la 1 milimetru.
*** Distanţa dintre puncte este formată din segmente cumulate ce sunt mai mici decât valoarea 1 milimetru.

Document care conține date cu caracter personal, protejat de prevederile Regulamentului (UE) nr. 679/2016 și Legii 190/2018

DATE DESPRE IMOBILUL NR. 550

Oficiul de Cadastru şi Publicitate Imobiliară BOTOSANI
Biroul de Cadastru şi Publicitate Imobiliară Botosani

A. Partea I. Descrierea imobilului

TEREN Extravilan

Adresa: Jud. Botosani

Nr. Crt	Nr cadastral Nr. topografic	Suprafaţa* (mp)	Observaţii / Referinţe
A1		5.000	Sector cadastral:14 Teren neimprejmuit;

B. Partea II. Proprietari şi acte

Inscrieri privitoare la dreptul de proprietate şi alte drepturi reale		Referinţe
/		
Act Administrativ nr. 130418, din 30/12/2002 emis de Comisia Judeteana Botosani;		
B1	Intabulare, drept de PROPRIETATE, dobandit prin Reconstituire, cota actuala 1/1	A1
	1) **NEMAŢU ELENA**, Lipsă CNP, bun propriu.	

C. Partea III. SARCINI .

Inscrieri privind dezmembramintele dreptului de proprietate, drepturi reale de garanţie şi sarcini	Referinţe
NU SUNT	

Document care conține date cu caracter personal, protejat de prevederile Regulamentului (UE) nr. 679/2016 și Legii 190/2018

Anexa Nr. 1 La Partea I

Teren

Nr cadastral	Suprafaţa (mp)*	Observaţii / Referinţe
	5.000	

* Suprafaţa este determinată in planul de proiecţie Stereo 70.

DETALII LINIARE IMOBIL

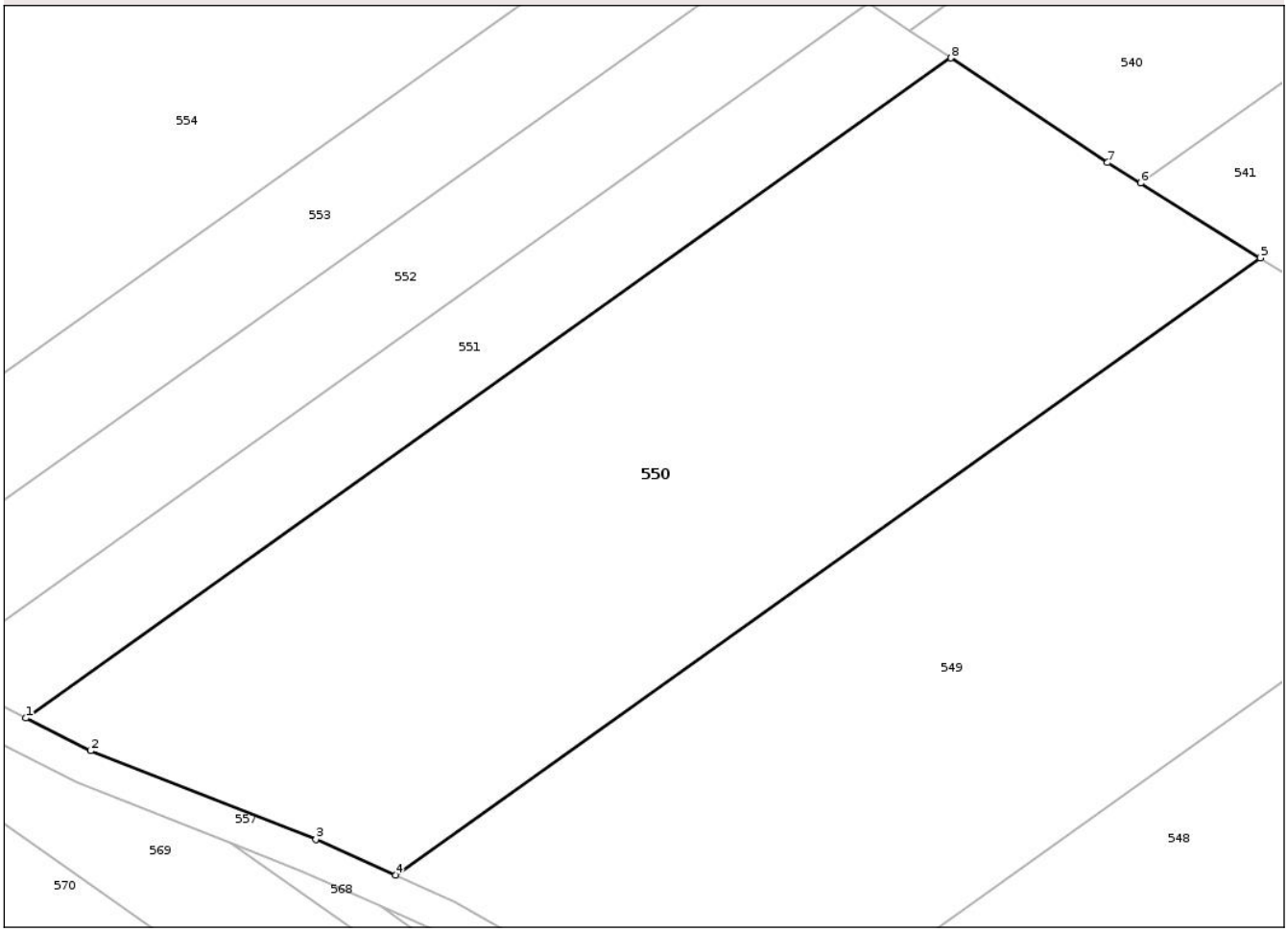

Date referitoare la teren

Crt	Categorie folosință	Intra vilan	Suprafaţa (mp)	Tarla	Parcelă	Nr. topo	Observaţii / Referinţe
1	neproductiv	NU	5.000	26	309/20	-	

Lungime Segmente
1) Valorile lungimilor segmentelor sunt obţinute din proiecţie în plan.

Punct început	X / Y	Punct sfârşit	X / Y	Lungime segment (** (m)
1	671.744,374 687.527,358	2	671.751,845 687.523,591	8.367
2	671.751,845 687.523,591	3	671.777,819 687.513,38	27.909
3	671.777,819 687.513,38	4	671.786,99 687.509,276	10.047
4	671.786,99 687.509,276	5	671.886,718 687.580,364	122.471
5	671.886,718 687.580,364	6	671.872,91 687.588,963	16.267

Document care conține date cu caracter personal, protejat de prevederile Regulamentului (UE) nr. 679/2016 și Legii 190/2018

Punct început	X / Y	Punct sfârşit	X / Y	Lungime segment (** (m)
6	671.872,91 687.588,963	7	671.869,115 687.591,326	4.471
7	671.869,115 687.591,326	8	671.851,036 687.603,389	21.734
8	671.851,036 687.603,389	1	671.744,374 687.527,358	130.987

** Lungimile segmentelor sunt determinate în planul de proiecţie Stereo 70 şi sunt rotunjite la 1 milimetru.
*** Distanţa dintre puncte este formată din segmente cumulate ce sunt mai mici decât valoarea 1 milimetru.

Document care conține date cu caracter personal, protejat de prevederile Regulamentului (UE) nr. 679/2016 și Legii 190/2018

DATE DESPRE IMOBILUL NR. 551

Oficiul de Cadastru şi Publicitate Imobiliară BOTOSANI
Biroul de Cadastru şi Publicitate Imobiliară Botosani

A. Partea I. Descrierea imobilului

TEREN Extravilan

Adresa: Jud. Botosani

Nr. Crt	Nr cadastral Nr. topografic	Suprafaţa* (mp)	Observaţii / Referinţe
A1	51927	1.400	Sector cadastral:14 Teren neimprejmuit;

B. Partea II. Proprietari şi acte

Inscrieri privitoare la dreptul de proprietate şi alte drepturi reale		Referinţe
120552 / 29/12/2023		
Act Administrativ nr. 149617, din 07/05/2004 emis de Comisia Judeteana Botosani;		
B1	Intabulare, drept de PROPRIETATE, dobandit prin Reconstituire, cota actuala 1/3	A1
	1) **ROȘCA ELENA**	
Act Notarial nr. 234, din 14/07/2008 emis de BNPA RETA ANIȚEI-ANA MARIA VATAVU;		
B2	Intabulare, drept de PROPRIETATE, dobandit prin Succesiune, cota actuala 2/24	A1
	1) **COSTEA AURICA**, bun propriu.	
B3	Intabulare, drept de PROPRIETATE, dobandit prin Succesiune, cota actuala 3/24	A1
	1) **COSTEA FLORIN**, bun propriu.	
B4	Intabulare, drept de PROPRIETATE, dobandit prin Succesiune, cota actuala 3/24	A1
	1) **LUCA ADRIANA**, bun propriu.	
13157 / 15/02/2024		
Act Notarial nr. 686, din 15/02/2024 emis de SPN Aniței și Asociații;		
B6	Intabulare, drept de PROPRIETATE, dobandit prin Conventie, cota actuala 1/3	A1
	1) **ARNĂUTU COSTEL**, căsătorit cu 2) **ARNĂUTU PETRONICA**, bun comun.	

C. Partea III. SARCINI .

Inscrieri privind dezmembramintele dreptului de proprietate, drepturi reale de garanţie şi sarcini	Referinţe
NU SUNT	

Document care conține date cu caracter personal, protejat de prevederile Regulamentului (UE) nr. 679/2016 și Legii 190/2018

Anexa Nr. 1 La Partea I

Teren

Nr cadastral	Suprafaţa (mp)*	Observaţii / Referinţe
51927	1.400	

* Suprafaţa este determinată in planul de proiecţie Stereo 70.

DETALII LINIARE IMOBIL



Date referitoare la teren

Crt	Categorie folosință	Intra vilan	Suprafaţa (mp)	Tarla	Parcelă	Nr. topo	Observaţii / Referinţe
1	neproductiv	NU	1.400	26	309/4	-	

Lungime Segmente
1) Valorile lungimilor segmentelor sunt obţinute din proiecţie în plan.

Punct început	X / Y	Punct sfârşit	X / Y	Lungime segment (** (m)
1	671.841,581 687.609,697	2	671.733,654 687.532,765	132.54
2	671.733,654 687.532,765	3	671.744,374 687.527,358	12.006
3	671.744,374 687.527,358	4	671.851,036 687.603,389	130.987
4	671.851,036 687.603,389	5	671.846,255 687.606,579	5.748
5	671.846,255 687.606,579	1	671.841,581 687.609,697	5.619

Document care conține date cu caracter personal, protejat de prevederile Regulamentului (UE) nr. 679/2016 și Legii 190/2018

** Lungimile segmentelor sunt determinate în planul de proiecţie Stereo 70 şi sunt rotunjite la 1 milimetru.
*** Distanţa dintre puncte este formată din segmente cumulate ce sunt mai mici decât valoarea 1 milimetru.

DATE DESPRE IMOBILUL NR. 552

Oficiul de Cadastru şi Publicitate Imobiliară BOTOSANI
Biroul de Cadastru şi Publicitate Imobiliară Botosani

A. Partea I. Descrierea imobilului

TEREN Extravilan

Adresa: Jud. Botosani

Nr. Crt	Nr cadastral Nr. topografic	Suprafaţa* (mp)	Observaţii / Referinţe
A1	51884	1.500	Sector cadastral:14 Teren neimprejmuit;

B. Partea II. Proprietari şi acte

Inscrieri privitoare la dreptul de proprietate şi alte drepturi reale		Referinţe
13166 / 15/02/2024		
Act Notarial nr. 686 - contract de dare în plată, din 15/02/2024 emis de SPN ANIȚEI și ASOCIAȚII Botoșani;		
B7	Intabulare, drept de PROPRIETATE, dobandit prin Conventie, cota actuala 1/1	A1
	1) **ARNĂUTU COSTEL**, căsătorit cu 2) **ARNĂUTU PETRONICA**, bun comun.	

C. Partea III. SARCINI .

Inscrieri privind dezmembramintele dreptului de proprietate, drepturi reale de garanţie şi sarcini	Referinţe
NU SUNT	

Anexa Nr. 1 La Partea I

Teren

Nr cadastral	Suprafaţa (mp)*	Observaţii / Referinţe
51884	1.500	

* Suprafaţa este determinată in planul de proiecţie Stereo 70.

DETALII LINIARE IMOBIL

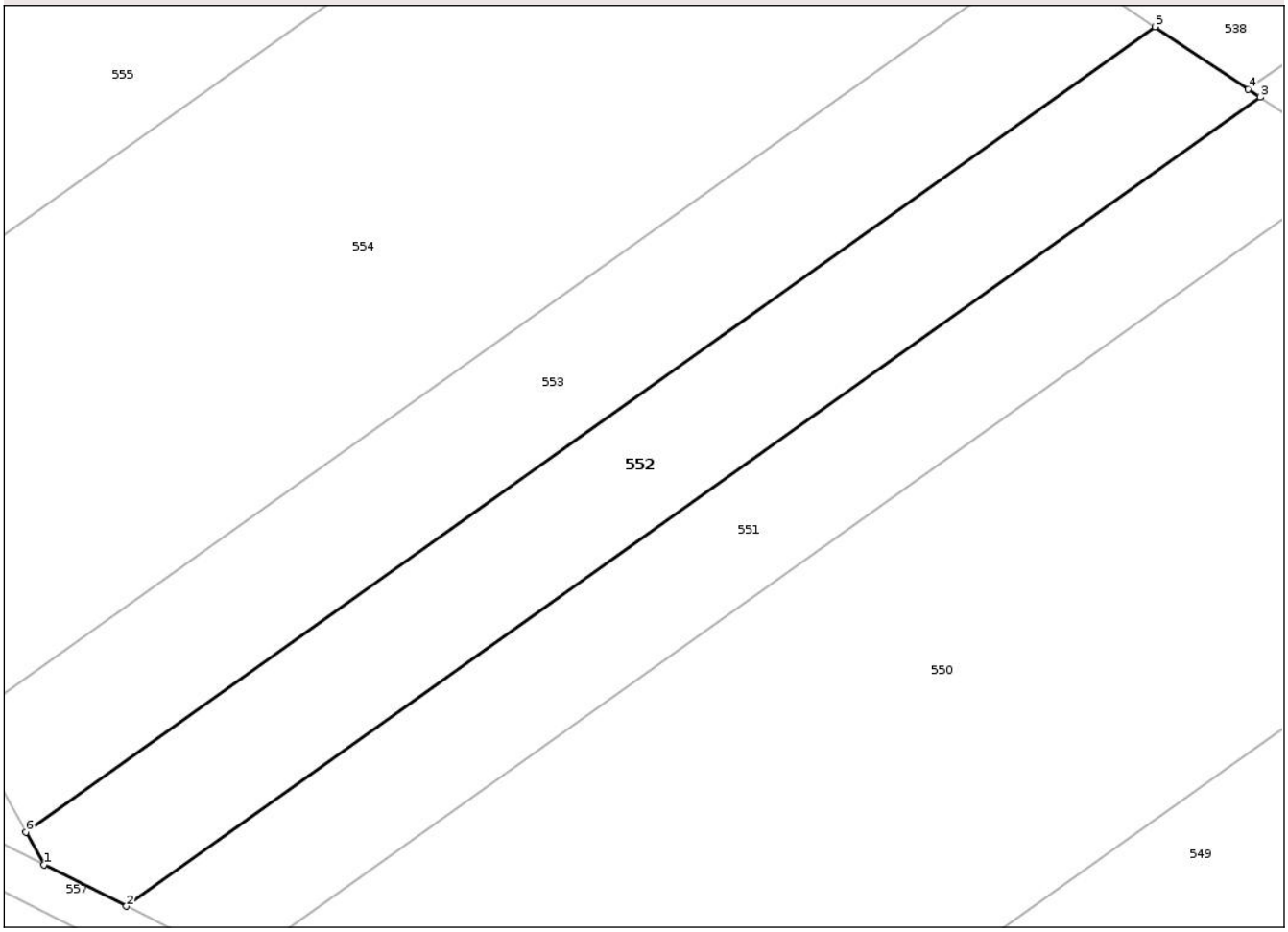

Date referitoare la teren

Crt	Categorie folosință	Intra vilan	Suprafaţa (mp)	Tarla	Parcelă	Nr. topo	Observaţii / Referinţe
1	neproductiv	NU	1.500	26	309/3	-	

Lungime Segmente
1) Valorile lungimilor segmentelor sunt obţinute din proiecţie în plan.

Punct început	X / Y	Punct sfârşit	X / Y	Lungime segment (** (m)
1	671.725,816 687.536,717	2	671.733,654 687.532,765	8.778
2	671.733,654 687.532,765	3	671.841,581 687.609,697	132.54
3	671.841,581 687.609,697	4	671.840,445 687.610,455	1.366
4	671.840,445 687.610,455	5	671.831,546 687.616,393	10.698
5	671.831,546 687.616,393	6	671.724,083 687.539,79	131.971

Document care conține date cu caracter personal, protejat de prevederile Regulamentului (UE) nr. 679/2016 și Legii 190/2018

Punct început	X / Y	Punct sfârşit	X / Y	Lungime segment (** (m)
6	671.724,083 687.539,79	1	671.725,816 687.536,717	3.528

** Lungimile segmentelor sunt determinate în planul de proiecţie Stereo 70 şi sunt rotunjite la 1 milimetru.
*** Distanţa dintre puncte este formată din segmente cumulate ce sunt mai mici decât valoarea 1 milimetru.

Document care conține date cu caracter personal, protejat de prevederile Regulamentului (UE) nr. 679/2016 și Legii 190/2018

DATE DESPRE IMOBILUL NR. 553

Oficiul de Cadastru şi Publicitate Imobiliară BOTOSANI
Biroul de Cadastru şi Publicitate Imobiliară Botosani

A. Partea I. Descrierea imobilului

TEREN Extravilan

Adresa: Jud. Botosani

Nr. Crt	Nr cadastral Nr. topografic	Suprafaţa* (mp)	Observaţii / Referinţe
A1		1.547	Sector cadastral:14 Teren neimprejmuit;

B. Partea II. Proprietari şi acte

Inscrieri privitoare la dreptul de proprietate şi alte drepturi reale		Referinţe
/		
Act Administrativ nr. 118016, din 29/09/2002 emis de Comisia Judeteana Botosani;		
B1	Intabulare, drept de PROPRIETATE, dobandit prin Reconstituire, cota actuala 1/1	A1
	1) **PĂDURARU IOAN**, Lipsă CNP, bun propriu.	

C. Partea III. SARCINI .

Inscrieri privind dezmembramintele dreptului de proprietate, drepturi reale de garanţie şi sarcini	Referinţe
NU SUNT	

Document care conține date cu caracter personal, protejat de prevederile Regulamentului (UE) nr. 679/2016 și Legii 190/2018

Anexa Nr. 1 La Partea I

Teren

Nr cadastral	Suprafaţa (mp)*	Observaţii / Referinţe
	1.547	

* Suprafaţa este determinată in planul de proiecţie Stereo 70.

DETALII LINIARE IMOBIL



Date referitoare la teren

Crt	Categorie folosință	Intra vilan	Suprafaţa (mp)	Tarla	Parcelă	Nr. topo	Observaţii / Referinţe
1	neproductiv	NU	1.547	26	309/2	-	

Lungime Segmente
1) Valorile lungimilor segmentelor sunt obţinute din proiecţie în plan.

Punct început	X / Y	Punct sfârşit	X / Y	Lungime segment (** (m)
1	671.831,546 687.616,393	2	671.828,316 687.618,548	3.883
2	671.828,316 687.618,548	3	671.825,639 687.620,334	3.218
3	671.825,639 687.620,334	4	671.821,091 687.623,653	5.63
4	671.821,091 687.623,653	5	671.718,163 687.550,284	126.401
5	671.718,163 687.550,284	6	671.724,083 687.539,79	12.049

Document care conține date cu caracter personal, protejat de prevederile Regulamentului (UE) nr. 679/2016 și Legii 190/2018

Punct început	X / Y	Punct sfârşit	X / Y	Lungime segment (** (m)
6	671.724,083 687.539,79	1	671.831,546 687.616,393	131.971

** Lungimile segmentelor sunt determinate în planul de proiecţie Stereo 70 şi sunt rotunjite la 1 milimetru.
*** Distanţa dintre puncte este formată din segmente cumulate ce sunt mai mici decât valoarea 1 milimetru.

Document care conține date cu caracter personal, protejat de prevederile Regulamentului (UE) nr. 679/2016 și Legii 190/2018

DATE DESPRE IMOBILUL NR. 554

Oficiul de Cadastru şi Publicitate Imobiliară BOTOSANI
Biroul de Cadastru şi Publicitate Imobiliară Botosani

A. Partea I. Descrierea imobilului

TEREN Extravilan

Adresa: Jud. Botosani

Nr. Crt	Nr cadastral Nr. topografic	Suprafaţa* (mp)	Observaţii / Referinţe
A1		4.196	Sector cadastral:14 Teren neimprejmuit;

B. Partea II. Proprietari şi acte

Inscrieri privitoare la dreptul de proprietate şi alte drepturi reale		Referinţe
/		
Act Administrativ nr. 93615, din 24/04/2001 emis de Comisia Judeteana Botosani;		
B1	Intabulare, drept de PROPRIETATE, dobandit prin Reconstituire, cota actuala 1/1	A1
	1) **COSTEA IOAN**, Lipsă CNP, bun propriu.	

C. Partea III. SARCINI .

Inscrieri privind dezmembramintele dreptului de proprietate, drepturi reale de garanţie şi sarcini	Referinţe
NU SUNT	

Document care conține date cu caracter personal, protejat de prevederile Regulamentului (UE) nr. 679/2016 și Legii 190/2018

Anexa Nr. 1 La Partea I

Teren

Nr cadastral	Suprafaţa (mp)*	Observaţii / Referinţe
	4.196	

* Suprafaţa este determinată in planul de proiecţie Stereo 70.

DETALII LINIARE IMOBIL

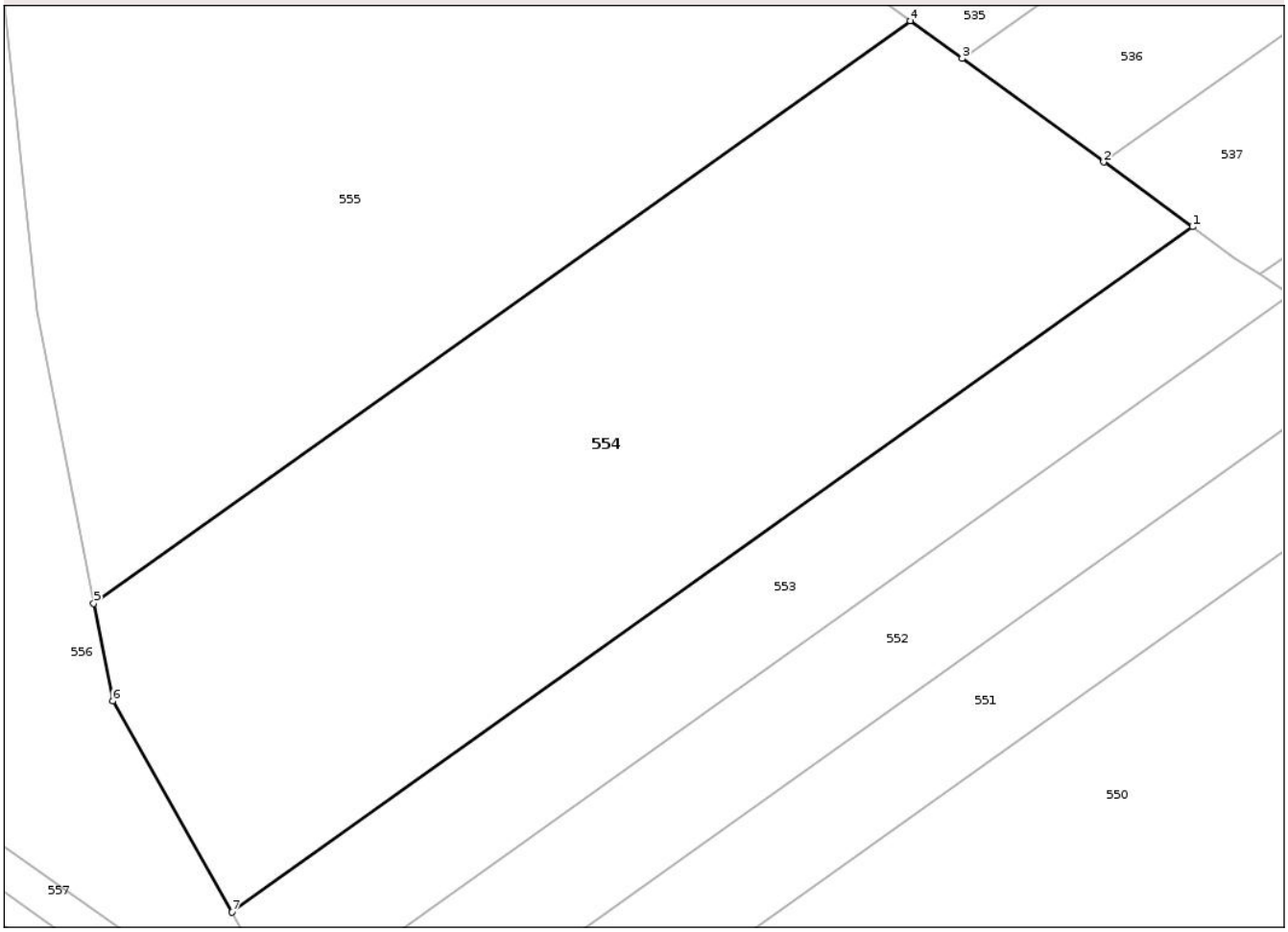

Date referitoare la teren

Crt	Categorie folosință	Intra vilan	Suprafaţa (mp)	Tarla	Parcelă	Nr. topo	Observaţii / Referinţe
1	neproductiv	NU	4.196	26	309/1	-	

Lungime Segmente
1) Valorile lungimilor segmentelor sunt obţinute din proiecţie în plan.

Punct început	X / Y	Punct sfârşit	X / Y	Lungime segment (** (m)
1	671.821,091 687.623,653	2	671.811,596 687.630,583	11.755
2	671.811,596 687.630,583	3	671.796,417 687.641,661	18.792
3	671.796,417 687.641,661	4	671.790,86 687.645,716	6.879
4	671.790,86 687.645,716	5	671.703,36 687.583,345	107.454
5	671.703,36 687.583,345	6	671.705,402 687.572,905	10.638

Document care conține date cu caracter personal, protejat de prevederile Regulamentului (UE) nr. 679/2016 și Legii 190/2018

Punct început	X / Y	Punct sfârşit	X / Y	Lungime segment (** (m)
6	671.705,402 687.572,905	7	671.718,163 687.550,284	25.972
7	671.718,163 687.550,284	1	671.821,091 687.623,653	126.401

** Lungimile segmentelor sunt determinate în planul de proiecţie Stereo 70 şi sunt rotunjite la 1 milimetru.
*** Distanţa dintre puncte este formată din segmente cumulate ce sunt mai mici decât valoarea 1 milimetru.

Document care conține date cu caracter personal, protejat de prevederile Regulamentului (UE) nr. 679/2016 și Legii 190/2018

DATE DESPRE IMOBILUL NR. 555

Oficiul de Cadastru şi Publicitate Imobiliară BOTOSANI
Biroul de Cadastru şi Publicitate Imobiliară Botosani

A. Partea I. Descrierea imobilului

TEREN Extravilan

Adresa: Jud. Botosani

Nr. Crt	Nr cadastral Nr. topografic	Suprafaţa* (mp)	Observaţii / Referinţe
A1	51740	7.271	Sector cadastral:14 Teren neimprejmuit;

B. Partea II. Proprietari şi acte

Inscrieri privitoare la dreptul de proprietate şi alte drepturi reale		Referinţe
26215 / 09/03/2023		
Act Notarial nr. 1899 - contract de donație, din 09/03/2023 emis de SPN TOMA ;		
B4	Intabulare, drept de PROPRIETATE, dobandit prin Conventie, cota actuala 1/1	A1
	1) **MIRCEA IOAN-DANIEL**, bun propriu.	

C. Partea III. SARCINI .

Inscrieri privind dezmembramintele dreptului de proprietate, drepturi reale de garanţie şi sarcini	Referinţe
NU SUNT	

Document care conține date cu caracter personal, protejat de prevederile Regulamentului (UE) nr. 679/2016 și Legii 190/2018

Anexa Nr. 1 La Partea I

Teren

Nr cadastral	Suprafaţa (mp)*	Observaţii / Referinţe
51740	7.271	

* Suprafaţa este determinată in planul de proiecţie Stereo 70.

DETALII LINIARE IMOBIL

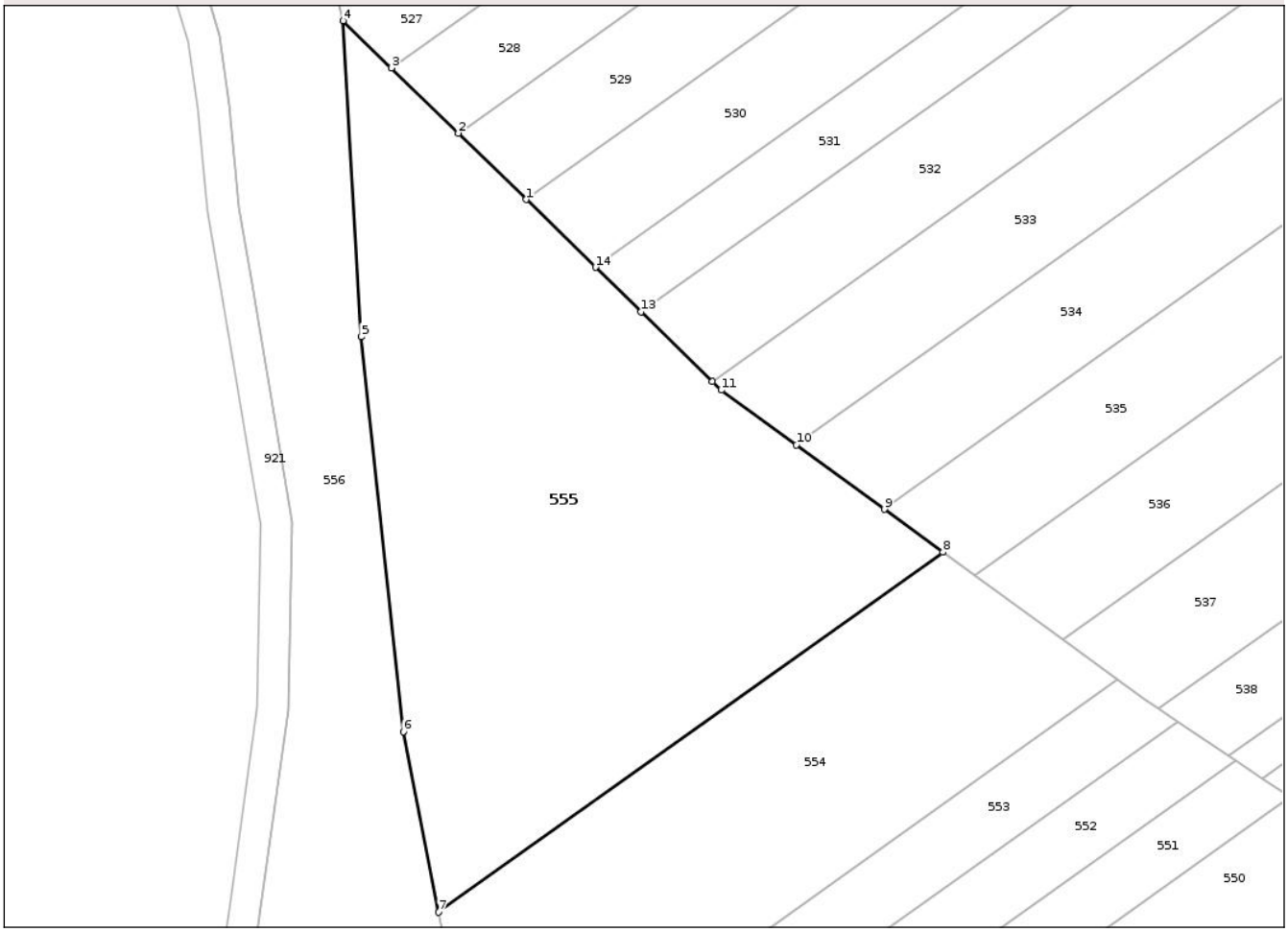

Date referitoare la teren

Crt	Categorie folosință	Intra vilan	Suprafaţa (mp)	Tarla	Parcelă	Nr. topo	Observaţii / Referinţe
1	neproductiv	NU	7.271	26	309/3	-	

Lungime Segmente
1) Valorile lungimilor segmentelor sunt obţinute din proiecţie în plan.

Punct început	X / Y	Punct sfârşit	X / Y	Lungime segment (** (m)
1	671.718,573 687.706,81	2	671.706,784 687.718,32	16.476
2	671.706,784 687.718,32	3	671.695,194 687.729,636	16.198
3	671.695,194 687.729,636	4	671.686,825 687.737,806	11.696
4	671.686,825 687.737,806	5	671.689,918 687.683,053	54.84
5	671.689,918 687.683,053	6	671.697,242 687.614,627	68.817

Document care conține date cu caracter personal, protejat de prevederile Regulamentului (UE) nr. 679/2016 și Legii 190/2018

Punct început	X / Y	Punct sfârşit	X / Y	Lungime segment (** (m)
6	671.697,242 687.614,627	7	671.703,36 687.583,345	31.875
7	671.703,36 687.583,345	8	671.790,86 687.645,716	107.454
8	671.790,86 687.645,716	9	671.780,691 687.653,138	12.589
9	671.780,691 687.653,138	10	671.765,417 687.664,285	18.909
10	671.765,417 687.664,285	11	671.752,394 687.673,79	16.123
11	671.752,394 687.673,79	12	671.750,857 687.675,29	2.148
12	671.750,857 687.675,29	13	671.738,486 687.687,368	17.289
13	671.738,486 687.687,368	14	671.730,572 687.695,095	11.061
14	671.730,572 687.695,095	1	671.718,573 687.706,81	16.77

** Lungimile segmentelor sunt determinate în planul de proiecţie Stereo 70 şi sunt rotunjite la 1 milimetru.
*** Distanţa dintre puncte este formată din segmente cumulate ce sunt mai mici decât valoarea 1 milimetru.

DATE DESPRE IMOBILUL NR. 556

Oficiul de Cadastru şi Publicitate Imobiliară BOTOSANI
Biroul de Cadastru şi Publicitate Imobiliară Botosani

A. Partea I. Descrierea imobilului

TEREN Extravilan

Adresa: Jud. Botosani

Nr. Crt	Nr cadastral Nr. topografic	Suprafaţa* (mp)	Observaţii / Referinţe
A1		11.703	Sector cadastral:14 Teren neimprejmuit;

B. Partea II. Proprietari şi acte

Inscrieri privitoare la dreptul de proprietate şi alte drepturi reale		Referinţe
/		
Act Normativ nr. 7, din 13/03/1996 emis de Parlamentul Romaniei;		
B1	Inscrierea provizorie, drept de PROPRIETATE, dobandit prin Lege, cota actuala 1/1	A1
	1) **NEIDENTIFICAT NEIDENTIFICAT**	
Act Normativ nr. 7., din 13/03/1996 emis de Parlamentul Romaniei;		
B2	Se notează mențiunea de proprietar neidentificat, rezervă la dispoziția comisiei de fond funciar.	A1

C. Partea III. SARCINI .

Inscrieri privind dezmembramintele dreptului de proprietate, drepturi reale de garanţie şi sarcini	Referinţe
NU SUNT	

Document care conține date cu caracter personal, protejat de prevederile Regulamentului (UE) nr. 679/2016 și Legii 190/2018

Anexa Nr. 1 La Partea I

Teren

Nr cadastral	Suprafaţa (mp)*	Observaţii / Referinţe
	11.703	

* Suprafaţa este determinată in planul de proiecţie Stereo 70.

DETALII LINIARE IMOBIL

Date referitoare la teren

Crt	Categorie folosință	Intra vilan	Suprafaţa (mp)	Tarla	Parcelă	Nr. topo	Observaţii / Referinţe
1	arabil	NU	11.703	26	310	-	

Lungime Segmente

1) Valorile lungimilor segmentelor sunt obţinute din proiecţie în plan.

Punct început	X / Y	Punct sfârşit	X / Y	Lungime segment
1	671.576,791 688.042,158	2	671.580,594 687.952,398	89.841
4	671.600,544 687.884,993	5	671.607,933 687.865,983	20.396
7	671.631,903 687.832,728	8	671.641,441 687.811,681	23.107
10	671.665,355 687.735,276	11	671.667,004 687.723,326	12.063
13	671.671,012 687.692,252	14	671.678,05 687.650,932	41.915
16	671.672,553 687.584,307	17	671.670,942 687.572,156	12.257

Punct început	X / Y	Punct sfârşit	X / Y	Lungime segment
2	671.580,594 687.952,398	3	671.589,897 687.920,735	33.001
5	671.607,933 687.865,983	6	671.620,038 687.850,312	19.802
8	671.641,441 687.811,681	9	671.651,371 687.781,598	31.68
11	671.667,004 687.723,326	12	671.668,712 687.705,447	17.96
14	671.678,05 687.650,932	15	671.677,398 687.618,367	32.572
17	671.670,942 687.572,156	18	671.690,856 687.559,331	23.686

Punct început	X / Y	Punct sfârşit	X / Y	Lungime segment
3	671.589,897 687.920,735	4	671.600,544 687.884,993	37.294
6	671.620,038 687.850,312	7	671.631,903 687.832,728	21.213
9	671.651,371 687.781,598	10	671.665,355 687.735,276	48.387
12	671.668,712 687.705,447	13	671.671,012 687.692,252	13.394
15	671.677,398 687.618,367	16	671.672,553 687.584,307	34.403
18	671.690,856 687.559,331	19	671.716,025 687.541,655	30.756

Document care conține date cu caracter personal, protejat de prevederile Regulamentului (UE) nr. 679/2016 și Legii 190/2018

Punct început	X / Y	Punct sfârşit	X / Y	Lungime segment
19	671.716,025 687.541,655	20	671.725,816 687.536,717	10.966
22	671.718,163 687.550,284	23	671.705,402 687.572,905	25.972
25	671.697,242 687.614,627	26	671.689,918 687.683,053	68.817
28	671.685,652 687.742,322	29	671.682,686 687.753,734	11.791
31	671.674,078 687.786,864	32	671.671,279 687.797,635	11.129
34	671.667,473 687.813,827	35	671.665,265 687.824,35	10.752
37	671.636,58 687.884,044	38	671.631,583 687.892,491	9.814
40	671.623,831 687.914,217	41	671.618,483 687.929,208	15.916
43	671.609,054 687.955,633	44	671.606,57 687.961,151	6.051

Punct început	X / Y	Punct sfârşit	X / Y	Lungime segment
20	671.725,816 687.536,717	21	671.724,083 687.539,79	3.528
23	671.705,402 687.572,905	24	671.703,36 687.583,345	10.638
26	671.689,918 687.683,053	27	671.686,825 687.737,806	54.84
29	671.682,686 687.753,734	30	671.678,408 687.770,2	17.013
32	671.671,279 687.797,635	33	671.669,156 687.805,805	8.441
35	671.665,265 687.824,35	36	671.655,01 687.856,296	33.552
38	671.631,583 687.892,491	39	671.631,321 687.893,227	0.781
41	671.618,483 687.929,208	42	671.614,974 687.939,043	10.442
44	671.606,57 687.961,151	45	671.589,176 687.999,788	42.372

Punct început	X / Y	Punct sfârşit	X / Y	Lungime segment
21	671.724,083 687.539,79	22	671.718,163 687.550,284	12.049
24	671.703,36 687.583,345	25	671.697,242 687.614,627	31.875
27	671.686,825 687.737,806	28	671.685,652 687.742,322	4.666
30	671.678,408 687.770,2	31	671.674,078 687.786,864	17.217
33	671.669,156 687.805,805	34	671.667,473 687.813,827	8.197
36	671.655,01 687.856,296	37	671.636,58 687.884,044	33.311
39	671.631,321 687.893,227	40	671.623,831 687.914,217	22.286
42	671.614,974 687.939,043	43	671.609,054 687.955,633	17.615
45	671.589,176 687.999,788	1	671.576,791 688.042,158	44.143

** Lungimile segmentelor sunt determinate în planul de proiecţie Stereo 70 şi sunt rotunjite la 1 milimetru.
*** Distanţa dintre puncte este formată din segmente cumulate ce sunt mai mici decât valoarea 1 milimetru.

Document care conține date cu caracter personal, protejat de prevederile Regulamentului (UE) nr. 679/2016 și Legii 190/2018

DATE DESPRE IMOBILUL NR. 557

Oficiul de Cadastru şi Publicitate Imobiliară BOTOSANI
Biroul de Cadastru şi Publicitate Imobiliară Botosani

A. Partea I. Descrierea imobilului

TEREN Extravilan

Adresa: Jud. Botosani

Nr. Crt	Nr cadastral Nr. topografic	Suprafaţa* (mp)	Observaţii / Referinţe
A1		6.618	Sector cadastral:14 Teren neimprejmuit;

B. Partea II. Proprietari şi acte

Inscrieri privitoare la dreptul de proprietate şi alte drepturi reale		Referinţe
/		
Act Normativ nr. 7, din 13/03/1996 emis de Parlamentul Romaniei;		
B1	Inscrierea provizorie, drept de PROPRIETATE, dobandit prin Lege, cota actuala 1/1	A1
	1) **NEIDENTIFICAT NEIDENTIFICAT**	
Act Normativ nr. 7., din 13/03/1996 emis de Parlamentul Romaniei;		
B2	Se notează mențiunea de proprietar neidentificat.	A1

C. Partea III. SARCINI .

Inscrieri privind dezmembramintele dreptului de proprietate, drepturi reale de garanţie şi sarcini	Referinţe
NU SUNT	

Document care conține date cu caracter personal, protejat de prevederile Regulamentului (UE) nr. 679/2016 și Legii 190/2018

Anexa Nr. 1 La Partea I

Teren

Nr cadastral	Suprafaţa (mp)*	Observaţii / Referinţe
	6.618	

* Suprafaţa este determinată in planul de proiecţie Stereo 70.

DETALII LINIARE IMOBIL

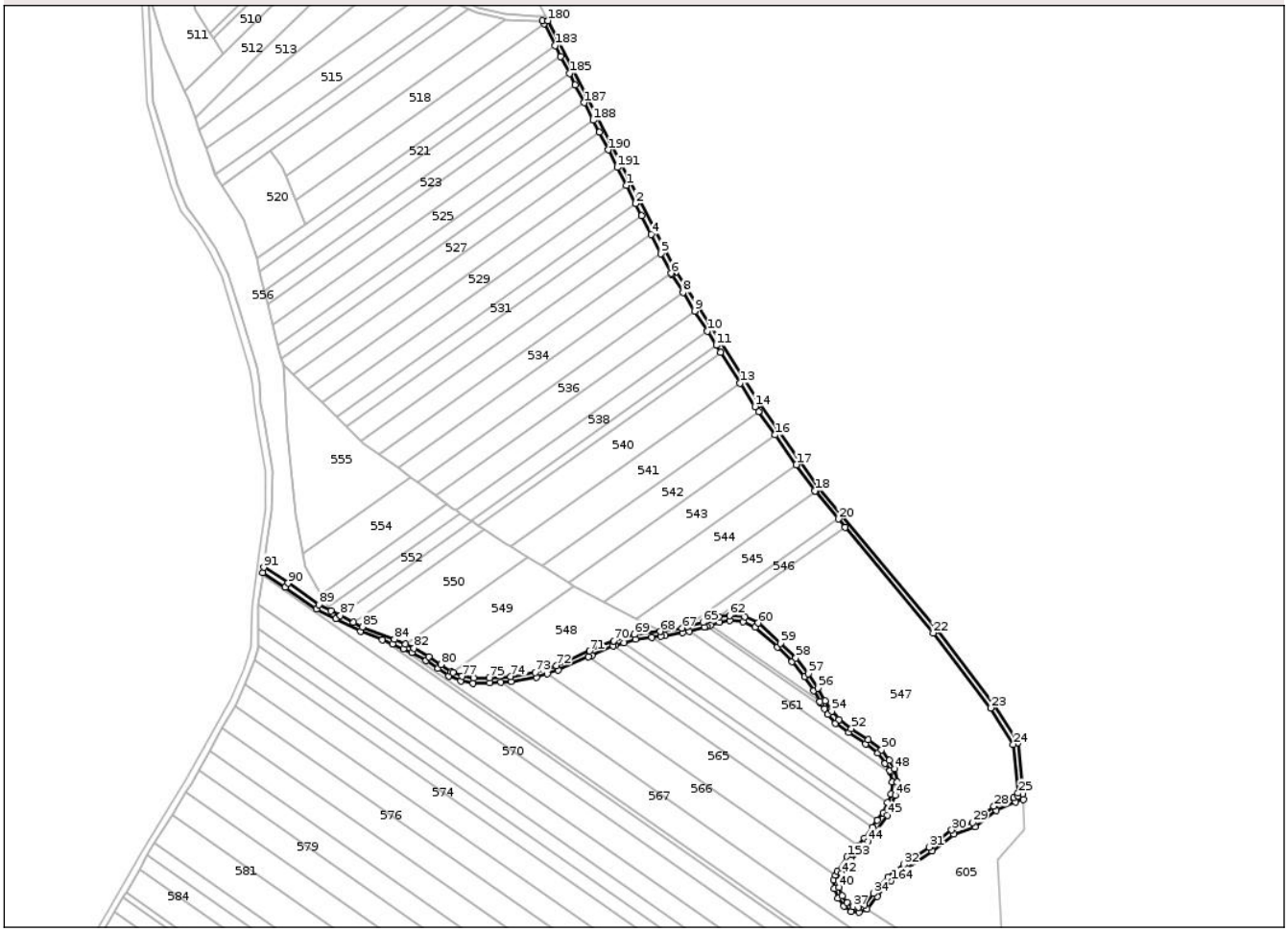

Date referitoare la teren

Crt	Categorie folosință	Intra vilan	Suprafaţa (mp)	Tarla	Parcelă	Nr. topo	Observaţii / Referinţe
1	drum	NU	272	26	310	-	
2	drum	NU	1.154	26	309	-	
3	drum	NU	5.192	26	308	-	

Lungime Segmente

1) Valorile lungimilor segmentelor sunt obţinute din proiecţie în plan.

Punct început	X / Y	Punct sfârşit	X / Y	Lungime segment
1	671.967,483 687.884,238	2	671.975,056 687.869,368	16.687
4	671.987,858 687.844,229	5	671.995,847 687.828,541	17.605
7	672.004,581 687.811,39	8	672.013,881 687.796,673	17.409
10	672.033,858 687.765,062	11	672.041,151 687.753,522	13.651

Punct început	X / Y	Punct sfârşit	X / Y	Lungime segment
2	671.975,056 687.869,368	3	671.980,051 687.859,56	11.007
5	671.995,847 687.828,541	6	672.004,08 687.812,374	18.143
8	672.013,881 687.796,673	9	672.023,421 687.781,577	17.858
11	672.041,151 687.753,522	12	672.044,644 687.747,994	6.539

Punct început	X / Y	Punct sfârşit	X / Y	Lungime segment
3	671.980,051 687.859,56	4	671.987,858 687.844,229	17.204
6	672.004,08 687.812,374	7	672.004,581 687.811,39	1.104
9	672.023,421 687.781,577	10	672.033,858 687.765,062	19.537
12	672.044,644 687.747,994	13	672.060,597 687.722,751	29.861

Document care conține date cu caracter personal, protejat de prevederile Regulamentului (UE) nr. 679/2016 și Legii 190/2018

Punct început	X / Y	Punct sfârşit	X / Y	Lungime segment
13	672.060,597 687.722,751	14	672.072,807 687.703,43	22.856
16	672.089,242 687.680,319	17	672.106,537 687.656,0	29.842
19	672.122,085 687.634,196	20	672.140,849 687.611,667	29.32
22	672.218,41 687.518,545	23	672.265,49 687.457,253	77.287
25	672.287,948 687.387,785	26	672.288,008 687.385,383	2.403
28	672.268,126 687.376,939	29	672.250,83 687.363,809	21.715
31	672.215,31 687.343,628	32	672.194,642 687.329,452	25.062
34	672.169,588 687.305,747	35	672.162,094 687.296,358	12.013
37	672.152,835 687.294,969	38	672.148,232 687.298,228	5.64
40	672.141,563 687.310,566	41	672.141,212 687.316,244	5.689
43	672.151,316 687.333,179	44	672.165,227 687.348,387	20.611
46	672.187,75 687.386,094	47	672.189,015 687.396,786	10.767
49	672.182,661 687.414,494	50	672.176,235 687.423,172	10.798
52	672.151,531 687.440,421	53	672.141,414 687.447,765	12.502
55	672.130,006 687.463,205	56	672.124,125 687.473,547	11.897
58	672.106,134 687.498,059	59	672.093,722 687.510,027	17.242
61	672.064,242 687.531,859	62	672.051,897 687.532,773	12.379
64	672.042,618 687.531,4	65	672.030,213 687.527,12	13.123
67	672.012,96 687.522,594	68	671.995,139 687.519,679	18.058
70	671.957,071 687.512,183	71	671.937,688 687.503,973	21.05
73	671.892,973 687.486,221	74	671.872,983 687.482,783	20.283
76	671.842,658 687.481,598	77	671.833,151 687.483,165	9.635
79	671.824,224 687.486,796	80	671.815,886 687.492,886	10.325
82	671.793,885 687.506,191	83	671.786,99 687.509,276	7.554
85	671.751,845 687.523,591	86	671.744,374 687.527,358	8.367
88	671.725,816 687.536,717	89	671.716,025 687.541,655	10.966
91	671.670,942 687.572,156	92	671.670,361 687.567,773	4.421
94	671.713,964 687.538,214	95	671.729,891 687.530,182	17.838
97	671.767,916 687.512,975	98	671.776,269 687.509,691	8.975
100	671.792,075 687.502,618	101	671.803,807 687.495,948	13.496
103	671.822,261 687.483,276	104	671.832,058 687.479,291	10.576
106	671.855,755 687.477,814	107	671.864,824 687.478,321	9.083
109	671.893,939 687.482,328	110	671.903,133 687.485,335	9.673

Punct început	X / Y	Punct sfârşit	X / Y	Lungime segment
14	672.072,807 687.703,43	15	672.075,624 687.699,468	4.861
17	672.106,537 687.656,0	18	672.121,799 687.634,538	26.335
20	672.140,849 687.611,667	21	672.146,459 687.604,932	8.765
23	672.265,49 687.457,253	24	672.283,974 687.427,708	34.851
26	672.288,008 687.385,383	27	672.284,468 687.384,212	3.729
29	672.250,83 687.363,809	30	672.233,577 687.357,657	18.317
32	672.194,642 687.329,452	33	672.181,493 687.318,982	16.808
35	672.162,094 687.296,358	36	672.157,226 687.294,522	5.203
38	672.148,232 687.298,228	39	672.143,999 687.303,669	6.894
41	672.141,212 687.316,244	42	672.143,567 687.321,932	6.156
44	672.165,227 687.348,387	45	672.181,02 687.369,724	26.546
47	672.189,015 687.396,786	48	672.187,04 687.407,467	10.862
50	672.176,235 687.423,172	51	672.165,502 687.431,218	13.414
53	672.141,414 687.447,765	54	672.135,562 687.454,555	8.964
56	672.124,125 687.473,547	57	672.116,51 687.485,261	13.972
59	672.093,722 687.510,027	60	672.075,297 687.526,68	24.836
62	672.051,897 687.532,773	63	672.043,482 687.531,528	8.507
65	672.030,213 687.527,12	66	672.017,596 687.523,81	13.044
68	671.995,139 687.519,679	69	671.974,111 687.517,27	21.166
71	671.937,688 687.503,973	72	671.910,375 687.491,911	29.858
74	671.872,983 687.482,783	75	671.855,61 687.481,812	17.4
77	671.833,151 687.483,165	78	671.825,672 687.486,207	8.074
80	671.815,886 687.492,886	81	671.805,885 687.499,368	11.918
83	671.786,99 687.509,276	84	671.777,819 687.513,38	10.047
86	671.744,374 687.527,358	87	671.733,654 687.532,765	12.006
89	671.716,025 687.541,655	90	671.690,856 687.559,331	30.756
92	671.670,361 687.567,773	93	671.688,623 687.556,011	21.722
95	671.729,891 687.530,182	96	671.750,209 687.519,936	22.755
98	671.776,269 687.509,691	99	671.785,23 687.505,681	9.817
101	671.803,807 687.495,948	102	671.813,617 687.489,59	11.69
104	671.832,058 687.479,291	105	671.842,363 687.477,593	10.444
107	671.864,824 687.478,321	108	671.873,435 687.478,802	8.624
110	671.903,133 687.485,335	111	671.911,808 687.488,172	9.127

Punct început	X / Y	Punct sfârşit	X / Y	Lungime segment
15	672.075,624 687.699,468	16	672.089,242 687.680,319	23.498
18	672.121,799 687.634,538	19	672.122,085 687.634,196	0.446
21	672.146,459 687.604,932	22	672.218,41 687.518,545	112.426
24	672.283,974 687.427,708	25	672.287,948 687.387,785	40.12
27	672.284,468 687.384,212	28	672.268,126 687.376,939	17.887
30	672.233,577 687.357,657	31	672.215,31 687.343,628	23.033
33	672.181,493 687.318,982	34	672.169,588 687.305,747	17.802
36	672.157,226 687.294,522	37	672.152,835 687.294,969	4.414
39	672.143,999 687.303,669	40	672.141,563 687.310,566	7.315
42	672.143,567 687.321,932	43	672.151,316 687.333,179	13.658
45	672.181,02 687.369,724	46	672.187,75 687.386,094	17.699
48	672.187,04 687.407,467	49	672.182,661 687.414,494	8.28
51	672.165,502 687.431,218	52	672.151,531 687.440,421	16.73
54	672.135,562 687.454,555	55	672.130,006 687.463,205	10.281
57	672.116,51 687.485,261	58	672.106,134 687.498,059	16.476
60	672.075,297 687.526,68	61	672.064,242 687.531,859	12.208
63	672.043,482 687.531,528	64	672.042,618 687.531,4	0.873
66	672.017,596 687.523,81	67	672.012,96 687.522,594	4.793
69	671.974,111 687.517,27	70	671.957,071 687.512,183	17.783
72	671.910,375 687.491,911	73	671.892,973 687.486,221	18.309
75	671.855,61 687.481,812	76	671.842,658 687.481,598	12.954
78	671.825,672 687.486,207	79	671.824,224 687.486,796	1.563
81	671.805,885 687.499,368	82	671.793,885 687.506,191	13.804
84	671.777,819 687.513,38	85	671.751,845 687.523,591	27.909
87	671.733,654 687.532,765	88	671.725,816 687.536,717	8.778
90	671.690,856 687.559,331	91	671.670,942 687.572,156	23.686
93	671.688,623 687.556,011	94	671.713,964 687.538,214	30.966
96	671.750,209 687.519,936	97	671.767,916 687.512,975	19.026
99	671.785,23 687.505,681	100	671.792,075 687.502,618	7.499
102	671.813,617 687.489,59	103	671.822,261 687.483,276	10.704
105	671.842,363 687.477,593	106	671.855,755 687.477,814	13.394
108	671.873,435 687.478,802	109	671.893,939 687.482,328	20.805
111	671.911,808 687.488,172	112	671.936,45 687.499,053	26.937

Document care conține date cu caracter personal, protejat de prevederile Regulamentului (UE) nr. 679/2016 și Legii 190/2018

Punct început	X / Y	Punct sfârşit	X / Y	Lungime segment
112	671.936,45 687.499,053	113	671.939,276 687.500,301	3.089
113	671.939,276 687.500,301	114	671.956,999 687.507,808	19.247
114	671.956,999 687.507,808	115	671.958,428 687.508,413	1.552
115	671.958,428 687.508,413	116	671.965,555 687.510,541	7.438
116	671.965,555 687.510,541	117	671.974,917 687.513,336	9.77
117	671.974,917 687.513,336	118	671.988,427 687.514,884	13.598
118	671.988,427 687.514,884	119	671.995,69 687.515,716	7.31
119	671.995,69 687.515,716	120	671.999,182 687.516,287	3.538
120	671.999,182 687.516,287	121	672.013,792 687.518,677	14.804
121	672.013,792 687.518,677	122	672.018,819 687.519,995	5.197
122	672.018,819 687.519,995	123	672.031,374 687.523,29	12.98
123	672.031,374 687.523,29	124	672.033,241 687.523,934	1.975
124	672.033,241 687.523,934	125	672.036,334 687.525,001	3.272
125	672.036,334 687.525,001	126	672.043,571 687.527,497	7.655
126	672.043,571 687.527,497	127	672.052,044 687.528,752	8.565
127	672.052,044 687.528,752	128	672.063,212 687.527,925	11.199
128	672.063,212 687.527,925	129	672.073,058 687.523,311	10.873
129	672.073,058 687.523,311	130	672.090,992 687.507,103	24.173
130	672.090,992 687.507,103	131	672.103,181 687.495,35	16.932
131	672.103,181 687.495,35	132	672.113,271 687.482,905	16.021
132	672.113,271 687.482,905	133	672.120,707 687.471,466	13.643
133	672.120,707 687.471,466	134	672.125,888 687.462,355	10.481
134	672.125,888 687.462,355	135	672.126,582 687.461,134	1.404
135	672.126,582 687.461,134	136	672.129,493 687.456,602	5.386
136	672.129,493 687.456,602	137	672.132,348 687.452,157	5.283
137	672.132,348 687.452,157	138	672.138,688 687.444,801	9.711
138	672.138,688 687.444,801	139	672.149,254 687.437,13	13.057
139	672.149,254 687.437,13	140	672.163,2 687.427,944	16.7
140	672.163,2 687.427,944	141	672.173,368 687.420,322	12.708
141	672.173,368 687.420,322	142	672.179,351 687.412,242	10.054
142	672.179,351 687.412,242	143	672.183,245 687.405,995	7.361
143	672.183,245 687.405,995	144	672.183,462 687.404,823	1.192
144	672.183,462 687.404,823	145	672.184,972 687.396,654	8.307
145	672.184,972 687.396,654	146	672.183,842 687.387,108	9.613
146	672.183,842 687.387,108	147	672.180,993 687.380,178	7.493
147	672.180,993 687.380,178	148	672.177,509 687.371,705	9.161
148	672.177,509 687.371,705	149	672.172,909 687.365,49	7.732
149	672.172,909 687.365,49	150	672.168,658 687.359,747	7.145
150	672.168,658 687.359,747	151	672.162,135 687.350,934	10.964
151	672.162,135 687.350,934	152	672.156,694 687.344,986	8.061
152	672.156,694 687.344,986	153	672.148,178 687.335,675	12.618
153	672.148,178 687.335,675	154	672.140,033 687.323,853	14.356
154	672.140,033 687.323,853	155	672.138,673 687.320,567	3.556
155	672.138,673 687.320,567	156	672.137,163 687.316,92	3.947
156	672.137,163 687.316,92	157	672.137,605 687.309,761	7.173
157	672.137,605 687.309,761	158	672.140,443 687.301,725	8.522
158	672.140,443 687.301,725	159	672.145,438 687.295,305	8.134
159	672.145,438 687.295,305	160	672.151,382 687.291,097	7.283
160	672.151,382 687.291,097	161	672.157,757 687.290,447	6.408
161	672.157,757 687.290,447	162	672.164,534 687.293,003	7.243
162	672.164,534 687.293,003	163	672.172,64 687.303,16	12.995
163	672.172,64 687.303,16	164	672.184,245 687.316,06	17.352
164	672.184,245 687.316,06	165	672.197,022 687.326,234	16.333
165	672.197,022 687.326,234	166	672.217,661 687.340,39	25.027
166	672.217,661 687.340,39	167	672.235,513 687.354,101	22.51
167	672.235,513 687.354,101	168	672.252,756 687.360,249	18.306
168	672.252,756 687.360,249	169	672.270,175 687.373,473	21.87
169	672.270,175 687.373,473	170	672.285,913 687.380,476	17.226
170	672.285,913 687.380,476	171	672.292,081 687.382,517	6.497
171	672.292,081 687.382,517	172	672.291,976 687.386,696	4.18
172	672.291,976 687.386,696	173	672.291,943 687.388,034	1.338
173	672.291,943 687.388,034	174	672.287,862 687.429,036	41.205
174	672.287,862 687.429,036	175	672.268,779 687.459,537	35.979
175	672.268,779 687.459,537	176	672.221,535 687.521,045	77.558
176	672.221,535 687.521,045	177	672.124,971 687.636,981	150.883
177	672.124,971 687.636,981	178	672.076,13 687.705,659	84.274
178	672.076,13 687.705,659	179	672.008,061 687.813,37	127.417
179	672.008,061 687.813,37	180	671.903,468 688.018,758	230.486
180	671.903,468 688.018,758	181	671.899,125 688.018,472	4.352
181	671.899,125 688.018,472	182	671.900,184 688.016,393	2.333
182	671.900,184 688.016,393	183	671.909,37 687.998,354	20.243
183	671.909,37 687.998,354	184	671.913,89 687.989,478	9.961
184	671.913,89 687.989,478	185	671.920,954 687.975,608	15.565
185	671.920,954 687.975,608	186	671.925,723 687.966,242	10.51
186	671.925,723 687.966,242	187	671.933,102 687.951,752	16.261
187	671.933,102 687.951,752	188	671.940,394 687.937,434	16.068
188	671.940,394 687.937,434	189	671.945,448 687.927,509	11.138
189	671.945,448 687.927,509	190	671.952,729 687.913,212	16.044
190	671.952,729 687.913,212	191	671.960,043 687.898,848	16.119
191	671.960,043 687.898,848	1	671.967,483 687.884,238	16.395

**** Lungimile segmentelor sunt determinate în planul de proiecţie Stereo 70 şi sunt rotunjite la 1 milimetru.**
***** Distanţa dintre puncte este formată din segmente cumulate ce sunt mai mici decât valoarea 1 milimetru.**

Document care conține date cu caracter personal, protejat de prevederile Regulamentului (UE) nr. 679/2016 și Legii 190/2018

DATE DESPRE IMOBILUL NR. 558

Oficiul de Cadastru şi Publicitate Imobiliară BOTOSANI
Biroul de Cadastru şi Publicitate Imobiliară Botosani

A. Partea I. Descrierea imobilului

TEREN Extravilan

Adresa: Jud. Botosani

Nr. Crt	Nr cadastral Nr. topografic	Suprafaţa* (mp)	Observaţii / Referinţe
A1		1.400	Sector cadastral:14 Teren neimprejmuit;

B. Partea II. Proprietari şi acte

Inscrieri privitoare la dreptul de proprietate şi alte drepturi reale		Referinţe
/		
Act Administrativ nr. 55897, din 19/04/1996 emis de Comisia Judeteana Botosani;		
B1	Intabulare, drept de PROPRIETATE, dobandit prin Reconstituire, cota actuala 1/1	A1
	1) **HUŢANU EMILIA**, Lipsă CNP, bun propriu.	

C. Partea III. SARCINI .

Inscrieri privind dezmembramintele dreptului de proprietate, drepturi reale de garanţie şi sarcini	Referinţe
NU SUNT	

Anexa Nr. 1 La Partea I

Teren

Nr cadastral	Suprafaţa (mp)*	Observaţii / Referinţe
	1.400	

* Suprafaţa este determinată in planul de proiecţie Stereo 70.

DETALII LINIARE IMOBIL

Date referitoare la teren

Crt	Categorie folosință	Intra vilan	Suprafaţa (mp)	Tarla	Parcelă	Nr. topo	Observaţii / Referinţe
1	arabil	NU	1.400	26	310/3	-	

Lungime Segmente
1) Valorile lungimilor segmentelor sunt obţinute din proiecţie în plan.

Punct început	X / Y	Punct sfârşit	X / Y	Lungime segment (** (m)
1	672.125,888 687.462,355	2	672.120,707 687.471,466	10.481
2	672.120,707 687.471,466	3	672.113,271 687.482,905	13.643
3	672.113,271 687.482,905	4	672.103,181 687.495,35	16.021
4	672.103,181 687.495,35	5	672.090,992 687.507,103	16.932
5	672.090,992 687.507,103	6	672.073,058 687.523,311	24.173

Document care conține date cu caracter personal, protejat de prevederile Regulamentului (UE) nr. 679/2016 și Legii 190/2018

Punct început	X / Y	Punct sfârşit	X / Y	Lungime segment (** (m)
6	672.073,058 687.523,311	7	672.063,212 687.527,925	10.873
7	672.063,212 687.527,925	8	672.052,044 687.528,752	11.199
8	672.052,044 687.528,752	9	672.043,571 687.527,497	8.565
9	672.043,571 687.527,497	10	672.036,334 687.525,001	7.655
10	672.036,334 687.525,001	1	672.125,888 687.462,355	109.291

** Lungimile segmentelor sunt determinate în planul de proiecţie Stereo 70 şi sunt rotunjite la 1 milimetru.
*** Distanţa dintre puncte este formată din segmente cumulate ce sunt mai mici decât valoarea 1 milimetru.

DATE DESPRE IMOBILUL NR. 559

Oficiul de Cadastru şi Publicitate Imobiliară BOTOSANI
Biroul de Cadastru şi Publicitate Imobiliară Botosani

A. Partea I. Descrierea imobilului

TEREN Extravilan

Adresa: Jud. Botosani

Nr. Crt	Nr cadastral Nr. topografic	Suprafaţa* (mp)	Observaţii / Referinţe
A1		300	Sector cadastral:14 Teren neimprejmuit;

B. Partea II. Proprietari şi acte

Inscrieri privitoare la dreptul de proprietate şi alte drepturi reale		Referinţe
/		
Act Administrativ nr. 55895, din 19/04/1996 emis de Comisia Judeteana Botosani;		
B1	Intabulare, drept de PROPRIETATE, dobandit prin Reconstituire, cota actuala 1/1	A1
	1) **HUŢANU DUMITRU**, Lipsă CNP; 2) **HUŢANU IOAN**, Lipsă CNP; 3) **ZELINSCHI MARIA**, Lipsă CNP, bun comun.	

C. Partea III. SARCINI .

Inscrieri privind dezmembramintele dreptului de proprietate, drepturi reale de garanţie şi sarcini	Referinţe
NU SUNT	

Document care conține date cu caracter personal, protejat de prevederile Regulamentului (UE) nr. 679/2016 și Legii 190/2018

Anexa Nr. 1 La Partea I

Teren

Nr cadastral	Suprafaţa (mp)*	Observaţii / Referinţe
	300	

* Suprafaţa este determinată in planul de proiecţie Stereo 70.

DETALII LINIARE IMOBIL

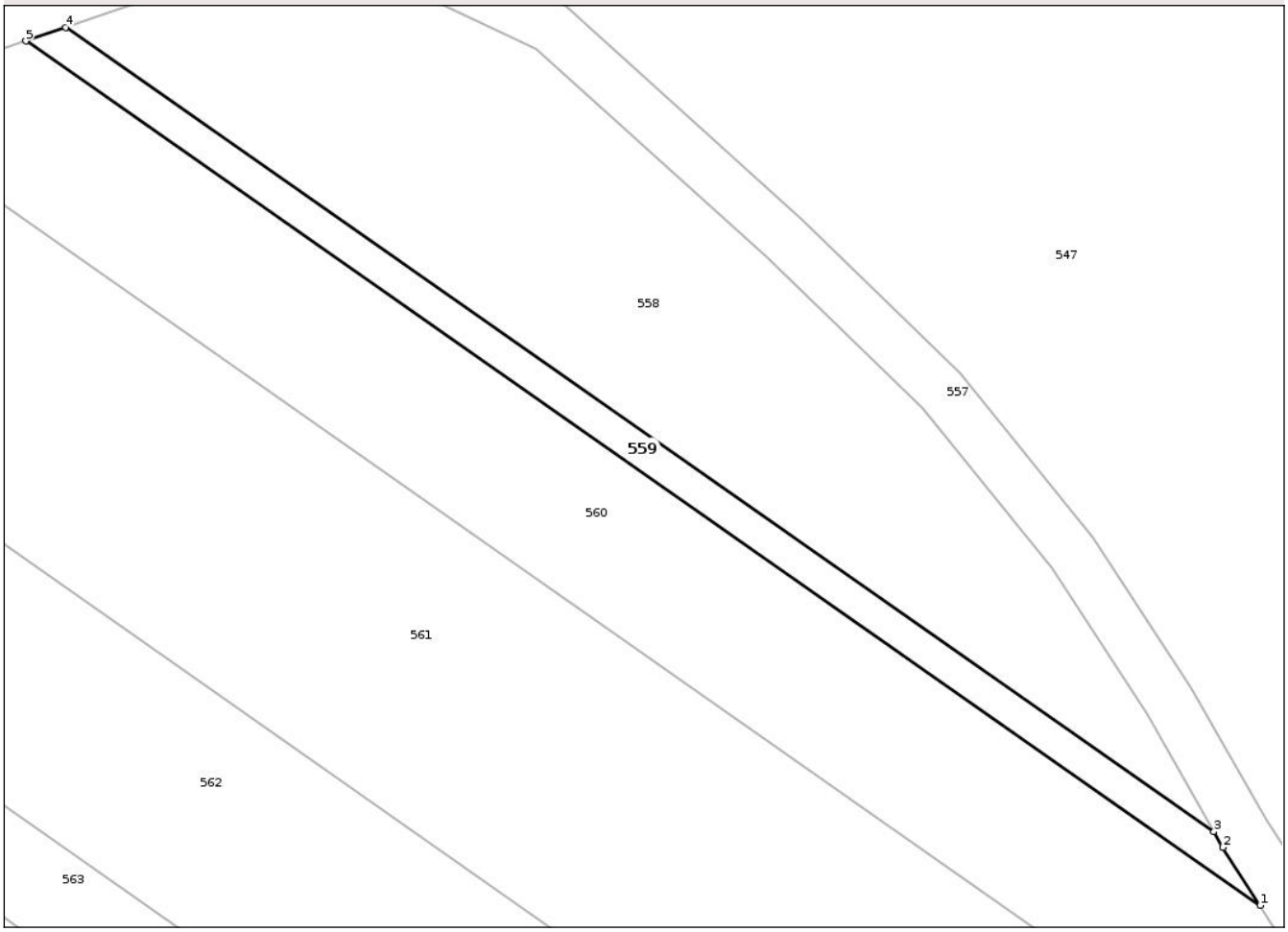

Date referitoare la teren

Crt	Categorie folosință	Intra vilan	Suprafaţa (mp)	Tarla	Parcelă	Nr. topo	Observaţii / Referinţe
1	arabil	NU	300	26	310/2	-	

Lungime Segmente
1) Valorile lungimilor segmentelor sunt obţinute din proiecţie în plan.

Punct început	X / Y	Punct sfârşit	X / Y	Lungime segment (** (m)
1	672.129,493 687.456,602	2	672.126,582 687.461,134	5.386
2	672.126,582 687.461,134	3	672.125,888 687.462,355	1.404
3	672.125,888 687.462,355	4	672.036,334 687.525,001	109.291
4	672.036,334 687.525,001	5	672.033,241 687.523,934	3.272
5	672.033,241 687.523,934	1	672.129,493 687.456,602	117.465

Document care conține date cu caracter personal, protejat de prevederile Regulamentului (UE) nr. 679/2016 și Legii 190/2018

** Lungimile segmentelor sunt determinate în planul de proiecţie Stereo 70 şi sunt rotunjite la 1 milimetru.
*** Distanţa dintre puncte este formată din segmente cumulate ce sunt mai mici decât valoarea 1 milimetru.

DATE DESPRE IMOBILUL NR. 560

Oficiul de Cadastru şi Publicitate Imobiliară BOTOSANI
Biroul de Cadastru şi Publicitate Imobiliară Botosani

A. Partea I. Descrierea imobilului

TEREN Extravilan

Adresa: Jud. Botosani

Nr. Crt	Nr cadastral Nr. topografic	Suprafaţa* (mp)	Observaţii / Referinţe
A1		1.900	Sector cadastral:14 Teren neimprejmuit;

B. Partea II. Proprietari şi acte

Inscrieri privitoare la dreptul de proprietate şi alte drepturi reale		Referinţe
/		
Act Administrativ nr. 55893, din 19/04/1996 emis de Comisia Judeteana Botosani;		
B1	Intabulare, drept de PROPRIETATE, dobandit prin Reconstituire, cota actuala 1/1	A1
	1) **APAVALOAIE ELENA**, Lipsă CNP; 2) **HUŢANU EMILIA**, Lipsă CNP; 3) **IONESCU PROFIRA**, Lipsă CNP; 4) **ROTARU TEODORA**, Lipsă CNP; 5) **STRĂINELU MARIA**, Lipsă CNP; 6) **ŞTEFAN MIHAI**, Lipsă CNP; 7) **ŞTEFAN ŞTEFAN**, Lipsă CNP, bun comun.	

C. Partea III. SARCINI .

Inscrieri privind dezmembramintele dreptului de proprietate, drepturi reale de garanţie şi sarcini	Referinţe
NU SUNT	

Document care conține date cu caracter personal, protejat de prevederile Regulamentului (UE) nr. 679/2016 și Legii 190/2018

Anexa Nr. 1 La Partea I

Teren

Nr cadastral	Suprafaţa (mp)*	Observaţii / Referinţe
	1.900	

* Suprafaţa este determinată in planul de proiecţie Stereo 70.

DETALII LINIARE IMOBIL



Date referitoare la teren

Crt	Categorie folosință	Intra vilan	Suprafaţa (mp)	Tarla	Parcelă	Nr. topo	Observaţii / Referinţe
1	arabil	NU	1.900	26	310/1	-	

Lungime Segmente
1) Valorile lungimilor segmentelor sunt obţinute din proiecţie în plan.

Punct început	X / Y	Punct sfârşit	X / Y	Lungime segment (** (m)
1	672.183,462 687.404,823	2	672.183,245 687.405,995	1.192
2	672.183,245 687.405,995	3	672.179,351 687.412,242	7.361
3	672.179,351 687.412,242	4	672.173,368 687.420,322	10.054
4	672.173,368 687.420,322	5	672.163,2 687.427,944	12.708
5	672.163,2 687.427,944	6	672.149,254 687.437,13	16.7

Document care conține date cu caracter personal, protejat de prevederile Regulamentului (UE) nr. 679/2016 și Legii 190/2018

Punct început	X / Y	Punct sfârşit	X / Y	Lungime segment (** (m)
6	672.149,254 687.437,13	7	672.138,688 687.444,801	13.057
7	672.138,688 687.444,801	8	672.132,348 687.452,157	9.711
8	672.132,348 687.452,157	9	672.129,493 687.456,602	5.283
9	672.129,493 687.456,602	10	672.033,241 687.523,934	117.465
10	672.033,241 687.523,934	11	672.031,374 687.523,29	1.975
11	672.031,374 687.523,29	12	672.018,819 687.519,995	12.98
12	672.018,819 687.519,995	1	672.183,462 687.404,823	200.928

** Lungimile segmentelor sunt determinate în planul de proiecţie Stereo 70 şi sunt rotunjite la 1 milimetru.
*** Distanţa dintre puncte este formată din segmente cumulate ce sunt mai mici decât valoarea 1 milimetru.

Document care conține date cu caracter personal, protejat de prevederile Regulamentului (UE) nr. 679/2016 și Legii 190/2018

DATE DESPRE IMOBILUL NR. 561

Oficiul de Cadastru şi Publicitate Imobiliară BOTOSANI
Biroul de Cadastru şi Publicitate Imobiliară Botosani

A. Partea I. Descrierea imobilului

TEREN Extravilan

Adresa: Jud. Botosani

Nr. Crt	Nr cadastral Nr. topografic	Suprafaţa* (mp)	Observaţii / Referinţe
A1	50874	4.738	Sector cadastral:14 Teren neimprejmuit;

B. Partea II. Proprietari şi acte

Inscrieri privitoare la dreptul de proprietate şi alte drepturi reale		Referinţe
35296 / 25/05/2016		
Act Notarial nr. 765, din 24/05/2016 emis de BIN Bărculeț Irina Mihaela;		
B2	Intabulare, drept de PROPRIETATE, dobandit prin Conventie, cota actuala 1/1	A1
	1) **STROESCU IULIA**, căsătorită cu 2) **STROESCU IULIAN**, bun comun.	

C. Partea III. SARCINI .

Inscrieri privind dezmembramintele dreptului de proprietate, drepturi reale de garanţie şi sarcini	Referinţe
NU SUNT	

Anexa Nr. 1 La Partea I

Teren

Nr cadastral	Suprafaţa (mp)*	Observaţii / Referinţe
50874	4.738	

* Suprafaţa este determinată in planul de proiecţie Stereo 70.

DETALII LINIARE IMOBIL

Date referitoare la teren

Crt	Categorie folosință	Intra vilan	Suprafaţa (mp)	Tarla	Parcelă	Nr. topo	Observaţii / Referinţe
1	arabil	NU	4.738	26	310/33	-	

Lungime Segmente
1) Valorile lungimilor segmentelor sunt obţinute din proiecţie în plan.

Punct început	X / Y	Punct sfârşit	X / Y	Lungime segment (** (m)
1	671.999,182 687.516,287	2	671.995,69 687.515,716	3.538
2	671.995,69 687.515,716	3	671.988,427 687.514,884	7.31
3	671.988,427 687.514,884	4	672.180,993 687.380,178	235.005
4	672.180,993 687.380,178	5	672.183,842 687.387,108	7.493
5	672.183,842 687.387,108	6	672.184,972 687.396,654	9.613

Document care conține date cu caracter personal, protejat de prevederile Regulamentului (UE) nr. 679/2016 și Legii 190/2018

Punct început	X / Y	Punct sfârşit	X / Y	Lungime segment (** (m)
6	672.184,972 687.396,654	7	672.183,462 687.404,823	8.307
7	672.183,462 687.404,823	8	672.018,819 687.519,995	200.928
8	672.018,819 687.519,995	9	672.013,792 687.518,677	5.197
9	672.013,792 687.518,677	1	671.999,182 687.516,287	14.804

** Lungimile segmentelor sunt determinate în planul de proiecţie Stereo 70 şi sunt rotunjite la 1 milimetru.
*** Distanţa dintre puncte este formată din segmente cumulate ce sunt mai mici decât valoarea 1 milimetru.

DATE DESPRE IMOBILUL NR. 562

Oficiul de Cadastru şi Publicitate Imobiliară BOTOSANI
Biroul de Cadastru şi Publicitate Imobiliară Botosani

A. Partea I. Descrierea imobilului

TEREN Extravilan

Adresa: Jud. Botosani

Nr. Crt	Nr cadastral Nr. topografic	Suprafaţa* (mp)	Observaţii / Referinţe
A1		4.088	Sector cadastral:14 Teren neimprejmuit;

B. Partea II. Proprietari şi acte

Inscrieri privitoare la dreptul de proprietate şi alte drepturi reale		Referinţe
/		
Act Administrativ nr. 106186, din 27/04/2002 emis de Comisia Judeteana Botosani;		
B1	Intabulare, drept de PROPRIETATE, dobandit prin Reconstituire, cota actuala 1/1	A1
	1) **TĂNASE MIHAI**, Lipsă CNP, bun propriu.	

C. Partea III. SARCINI .

Inscrieri privind dezmembramintele dreptului de proprietate, drepturi reale de garanţie şi sarcini	Referinţe
NU SUNT	

Document care conține date cu caracter personal, protejat de prevederile Regulamentului (UE) nr. 679/2016 și Legii 190/2018

Anexa Nr. 1 La Partea I

Teren

Nr cadastral	Suprafaţa (mp)*	Observaţii / Referinţe
	4.088	

* Suprafaţa este determinată in planul de proiecţie Stereo 70.

DETALII LINIARE IMOBIL



Date referitoare la teren

Crt	Categorie folosință	Intra vilan	Suprafaţa (mp)	Tarla	Parcelă	Nr. topo	Observaţii / Referinţe
1	arabil	NU	4.088	26	310/32	-	

Lungime Segmente
1) Valorile lungimilor segmentelor sunt obţinute din proiecţie în plan.

Punct început	X / Y	Punct sfârşit	X / Y	Lungime segment (** (m)
1	672.172,909 687.365,49	2	672.177,509 687.371,705	7.732
2	672.177,509 687.371,705	3	672.180,993 687.380,178	9.161
3	672.180,993 687.380,178	4	671.988,427 687.514,884	235.005
4	671.988,427 687.514,884	5	671.974,917 687.513,336	13.598
5	671.974,917 687.513,336	6	671.965,555 687.510,541	9.77

Document care conține date cu caracter personal, protejat de prevederile Regulamentului (UE) nr. 679/2016 și Legii 190/2018

Punct început	X / Y	Punct sfârşit	X / Y	Lungime segment (** (m)
6	671.965,555 687.510,541	1	672.172,909 687.365,49	253.052

** Lungimile segmentelor sunt determinate în planul de proiecţie Stereo 70 şi sunt rotunjite la 1 milimetru.
*** Distanţa dintre puncte este formată din segmente cumulate ce sunt mai mici decât valoarea 1 milimetru.

Document care conține date cu caracter personal, protejat de prevederile Regulamentului (UE) nr. 679/2016 și Legii 190/2018

DATE DESPRE IMOBILUL NR. 563

Oficiul de Cadastru şi Publicitate Imobiliară BOTOSANI
Biroul de Cadastru şi Publicitate Imobiliară Botosani

A. Partea I. Descrierea imobilului

TEREN Extravilan

Adresa: Jud. Botosani

Nr. Crt	Nr cadastral Nr. topografic	Suprafaţa* (mp)	Observaţii / Referinţe
A1		1.827	Sector cadastral:14 Teren neimprejmuit;

B. Partea II. Proprietari şi acte

Inscrieri privitoare la dreptul de proprietate şi alte drepturi reale		Referinţe
/		
Act Administrativ nr. 126255, din 14/12/2002 emis de Comisia Judeteana Botosani;		
B1	Intabulare, drept de PROPRIETATE, dobandit prin Reconstituire, cota actuala 1/1	A1
	1) **MÎNZAT DUMITRU**, Lipsă CNP, bun propriu.	

C. Partea III. SARCINI .

Inscrieri privind dezmembramintele dreptului de proprietate, drepturi reale de garanţie şi sarcini	Referinţe
NU SUNT	

Document care conține date cu caracter personal, protejat de prevederile Regulamentului (UE) nr. 679/2016 și Legii 190/2018

Anexa Nr. 1 La Partea I

Teren

Nr cadastral	Suprafaţa (mp)*	Observaţii / Referinţe
	1.827	

* Suprafaţa este determinată in planul de proiecţie Stereo 70.

DETALII LINIARE IMOBIL



Date referitoare la teren

Crt	Categorie folosință	Intra vilan	Suprafaţa (mp)	Tarla	Parcelă	Nr. topo	Observaţii / Referinţe
1	arabil	NU	1.827	26	310/311	-	

Lungime Segmente
1) Valorile lungimilor segmentelor sunt obţinute din proiecţie în plan.

Punct început	X / Y	Punct sfârşit	X / Y	Lungime segment (** (m)
1	672.172,909 687.365,49	2	671.965,555 687.510,541	253.052
2	671.965,555 687.510,541	3	671.958,428 687.508,413	7.438
3	671.958,428 687.508,413	4	671.956,999 687.507,808	1.552
4	671.956,999 687.507,808	5	672.168,658 687.359,747	258.305
5	672.168,658 687.359,747	1	672.172,909 687.365,49	7.145

Document care conține date cu caracter personal, protejat de prevederile Regulamentului (UE) nr. 679/2016 și Legii 190/2018

** Lungimile segmentelor sunt determinate în planul de proiecţie Stereo 70 şi sunt rotunjite la 1 milimetru.
*** Distanţa dintre puncte este formată din segmente cumulate ce sunt mai mici decât valoarea 1 milimetru.

DATE DESPRE IMOBILUL NR. 564

Oficiul de Cadastru şi Publicitate Imobiliară BOTOSANI
Biroul de Cadastru şi Publicitate Imobiliară Botosani

A. Partea I. Descrierea imobilului

TEREN Extravilan

Adresa: Jud. Botosani

Nr. Crt	Nr cadastral Nr. topografic	Suprafaţa* (mp)	Observaţii / Referinţe
A1		5.000	Sector cadastral:14 Teren neimprejmuit;

B. Partea II. Proprietari şi acte

Inscrieri privitoare la dreptul de proprietate şi alte drepturi reale		Referinţe
/		
Act Normativ nr. 7, din 13/03/1996 emis de Parlamentul Romaniei;		
B1	Inscrierea provizorie, drept de PROPRIETATE, dobandit prin Lege, cota actuala 1/1	A1
	1) **NEIDENTIFICAT NEIDENTIFICAT**	
Act Normativ nr. 7., din 13/03/1996 emis de Parlamentul Romaniei;		
B2	Se notează mențiunea de proprietar neidentificat, rezervă la dispoziția comisiei de fond funciar.	A1

C. Partea III. SARCINI .

Inscrieri privind dezmembramintele dreptului de proprietate, drepturi reale de garanţie şi sarcini	Referinţe
NU SUNT	

Document care conține date cu caracter personal, protejat de prevederile Regulamentului (UE) nr. 679/2016 și Legii 190/2018

Anexa Nr. 1 La Partea I

Teren

Nr cadastral	Suprafaţa (mp)*	Observaţii / Referinţe
	5.000	

* Suprafaţa este determinată in planul de proiecţie Stereo 70.

DETALII LINIARE IMOBIL

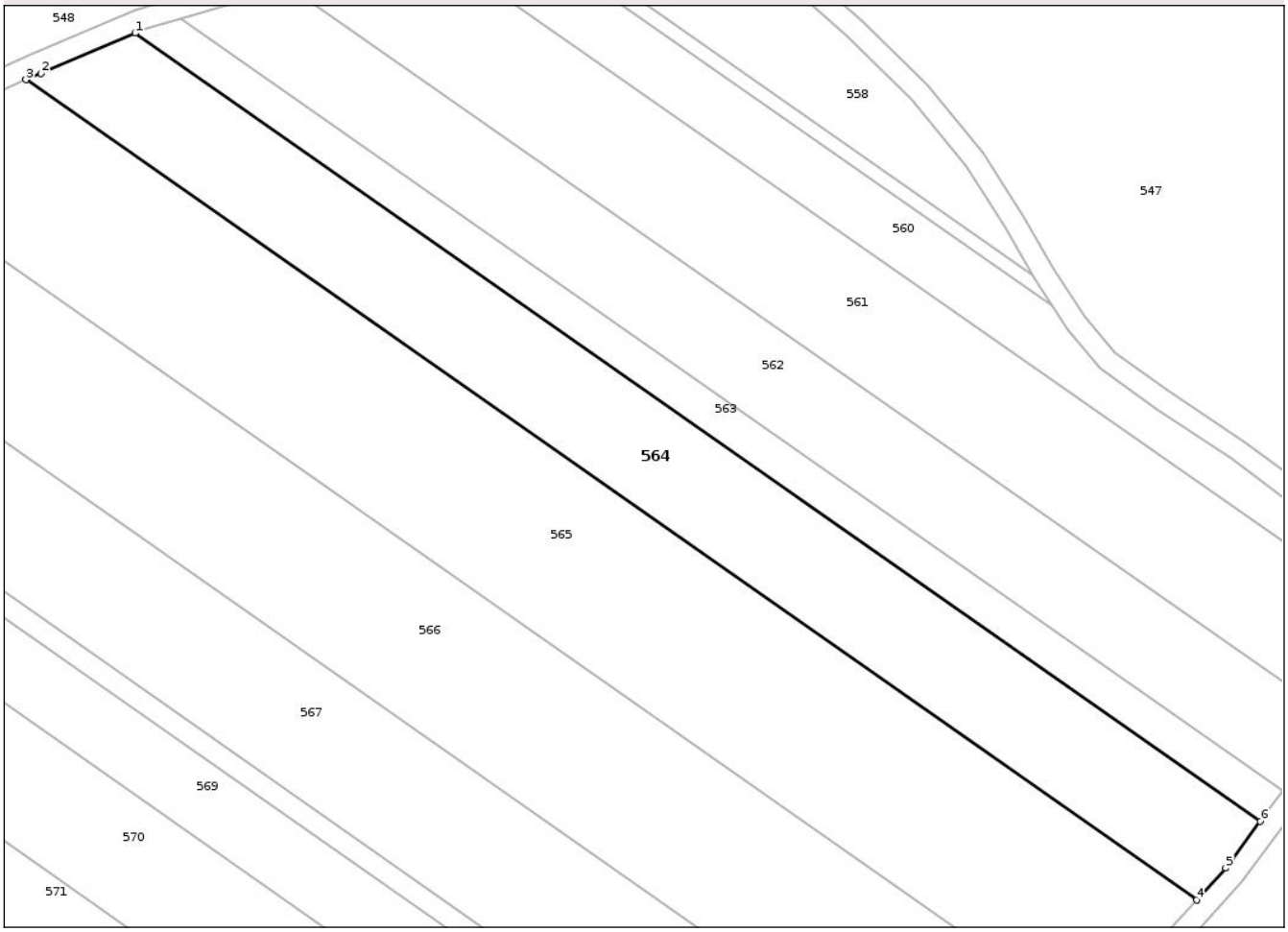

Date referitoare la teren

Crt	Categorie folosință	Intra vilan	Suprafaţa (mp)	Tarla	Parcelă	Nr. topo	Observaţii / Referinţe
1	arabil	NU	5.000	26	310	-	

Lungime Segmente
1) Valorile lungimilor segmentelor sunt obţinute din proiecţie în plan.

Punct început	X / Y	Punct sfârşit	X / Y	Lungime segment (** (m)
1	671.956,999 687.507,808	2	671.939,276 687.500,301	19.247
2	671.939,276 687.500,301	3	671.936,45 687.499,053	3.089
3	671.936,45 687.499,053	4	672.156,694 687.344,986	268.783
4	672.156,694 687.344,986	5	672.162,135 687.350,934	8.061
5	672.162,135 687.350,934	6	672.168,658 687.359,747	10.964

Document care conține date cu caracter personal, protejat de prevederile Regulamentului (UE) nr. 679/2016 și Legii 190/2018

Punct început	X / Y	Punct sfârşit	X / Y	Lungime segment (** (m)
6	672.168,658 687.359,747	1	671.956,999 687.507,808	258.305

** Lungimile segmentelor sunt determinate în planul de proiecţie Stereo 70 şi sunt rotunjite la 1 milimetru.
*** Distanţa dintre puncte este formată din segmente cumulate ce sunt mai mici decât valoarea 1 milimetru.

Document care conține date cu caracter personal, protejat de prevederile Regulamentului (UE) nr. 679/2016 și Legii 190/2018

DATE DESPRE IMOBILUL NR. 565

Oficiul de Cadastru şi Publicitate Imobiliară BOTOSANI
Biroul de Cadastru şi Publicitate Imobiliară Botosani

A. Partea I. Descrierea imobilului

TEREN Extravilan

Adresa: Jud. Botosani

Nr. Crt	Nr cadastral Nr. topografic	Suprafaţa* (mp)	Observaţii / Referinţe
A1		8.400	Sector cadastral:14 Teren neimprejmuit;

B. Partea II. Proprietari şi acte

Inscrieri privitoare la dreptul de proprietate şi alte drepturi reale		Referinţe
/		
Act Administrativ nr. 161765, din 23/04/2007 emis de Comisia Judeteana Botosani;		
B1	Intabulare, drept de PROPRIETATE, dobandit prin Reconstituire, cota actuala 1/1	A1
	1) **APETREI ELENA**, Lipsă CNP, bun propriu.	

C. Partea III. SARCINI .

Inscrieri privind dezmembramintele dreptului de proprietate, drepturi reale de garanţie şi sarcini	Referinţe
NU SUNT	

Document care conține date cu caracter personal, protejat de prevederile Regulamentului (UE) nr. 679/2016 și Legii 190/2018

Anexa Nr. 1 La Partea I

Teren

Nr cadastral	Suprafaţa (mp)*	Observaţii / Referinţe
	8.400	

* Suprafaţa este determinată in planul de proiecţie Stereo 70.

DETALII LINIARE IMOBIL

Date referitoare la teren

Crt	Categorie folosință	Intra vilan	Suprafaţa (mp)	Tarla	Parcelă	Nr. topo	Observaţii / Referinţe
1	arabil	NU	8.400	26	310/36	-	

Lungime Segmente
1) Valorile lungimilor segmentelor sunt obţinute din proiecţie în plan.

Punct început	X / Y	Punct sfârşit	X / Y	Lungime segment (** (m)
1	672.138,673 687.320,567	2	672.140,033 687.323,853	3.556
2	672.140,033 687.323,853	3	672.148,178 687.335,675	14.356
3	672.148,178 687.335,675	4	672.156,694 687.344,986	12.618
4	672.156,694 687.344,986	5	671.936,45 687.499,053	268.783
5	671.936,45 687.499,053	6	671.911,808 687.488,172	26.937

Document care conține date cu caracter personal, protejat de prevederile Regulamentului (UE) nr. 679/2016 și Legii 190/2018

Punct început	X / Y	Punct sfârşit	X / Y	Lungime segment (** (m)
6	671.911,808 687.488,172	7	671.903,133 687.485,335	9.127
7	671.903,133 687.485,335	1	672.138,673 687.320,567	287.45

** Lungimile segmentelor sunt determinate în planul de proiecţie Stereo 70 şi sunt rotunjite la 1 milimetru.
*** Distanţa dintre puncte este formată din segmente cumulate ce sunt mai mici decât valoarea 1 milimetru.

DATE DESPRE IMOBILUL NR. 566

Oficiul de Cadastru şi Publicitate Imobiliară BOTOSANI
Biroul de Cadastru şi Publicitate Imobiliară Botosani

A. Partea I. Descrierea imobilului

TEREN Extravilan

Adresa: Jud. Botosani

Nr. Crt	Nr cadastral Nr. topografic	Suprafaţa* (mp)	Observaţii / Referinţe
A1		9.500	Sector cadastral:14 Teren neimprejmuit;

B. Partea II. Proprietari şi acte

Inscrieri privitoare la dreptul de proprietate şi alte drepturi reale		Referinţe
/		
Act Administrativ nr. 106220, din 14/06/2002 emis de Comisia Judeteana Botosani;		
B1	Intabulare, drept de PROPRIETATE, dobandit prin Reconstituire, cota actuala 1/1	A1
	1) **VORONEANU FILOTEA**, Lipsă CNP, bun propriu.	

C. Partea III. SARCINI .

Inscrieri privind dezmembramintele dreptului de proprietate, drepturi reale de garanţie şi sarcini	Referinţe
NU SUNT	

Document care conține date cu caracter personal, protejat de prevederile Regulamentului (UE) nr. 679/2016 și Legii 190/2018

Anexa Nr. 1 La Partea I

Teren

Nr cadastral	Suprafaţa (mp)*	Observaţii / Referinţe
	9.500	

* Suprafaţa este determinată in planul de proiecţie Stereo 70.

DETALII LINIARE IMOBIL

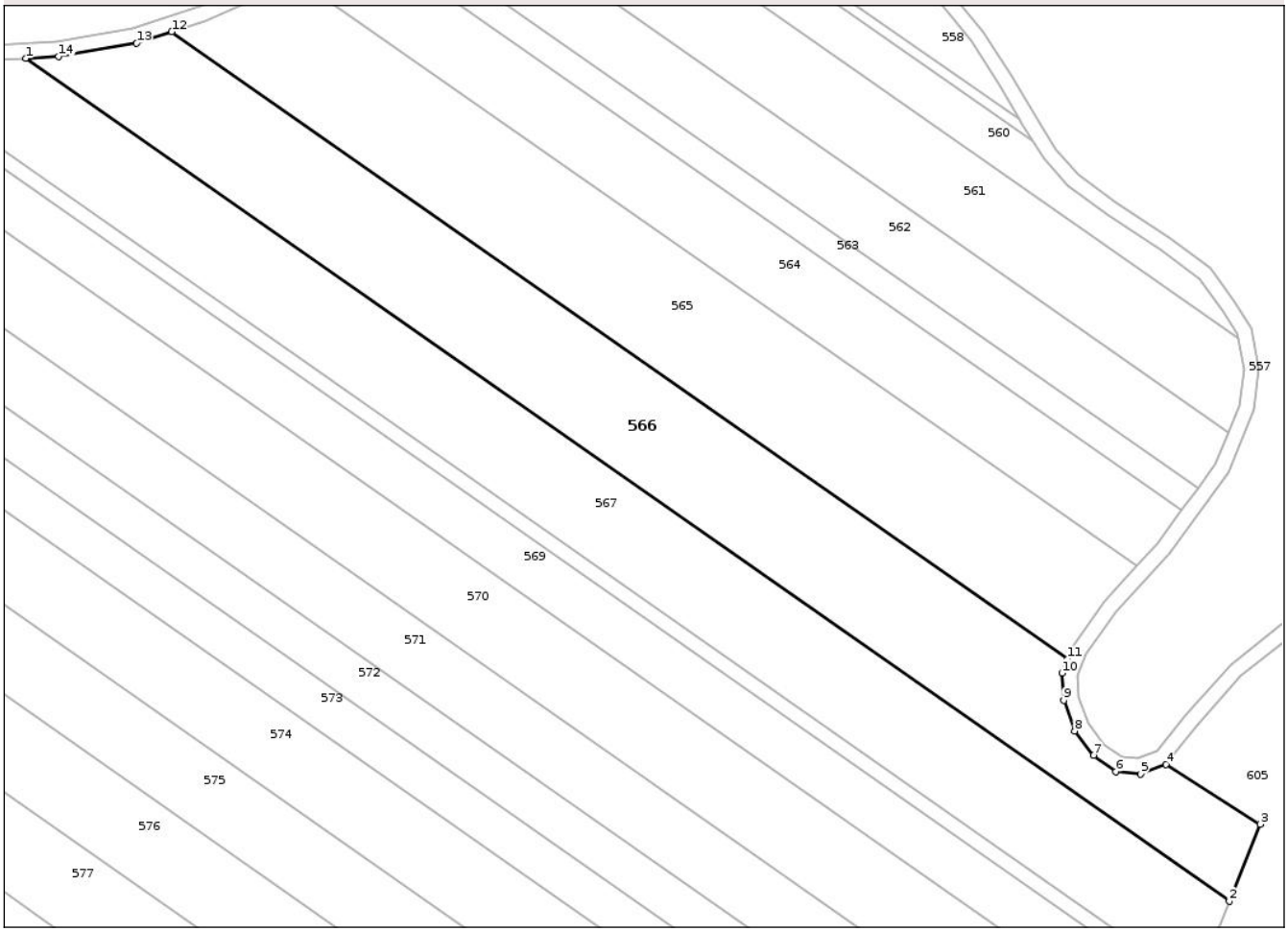

Date referitoare la teren

Crt	Categorie folosință	Intra vilan	Suprafaţa (mp)	Tarla	Parcelă	Nr. topo	Observaţii / Referinţe
1	arabil	NU	9.500	26	310/35	-	

Lungime Segmente
1) Valorile lungimilor segmentelor sunt obţinute din proiecţie în plan.

Punct început	X / Y	Punct sfârşit	X / Y	Lungime segment (** (m)
1	671.864,824 687.478,321	2	672.181,163 687.257,032	386.056
2	672.181,163 687.257,032	3	672.189,276 687.277,233	21.769
3	672.189,276 687.277,233	4	672.164,534 687.293,003	29.34
4	672.164,534 687.293,003	5	672.157,757 687.290,447	7.243
5	672.157,757 687.290,447	6	672.151,382 687.291,097	6.408

Document care conține date cu caracter personal, protejat de prevederile Regulamentului (UE) nr. 679/2016 și Legii 190/2018

Punct început	X / Y	Punct sfârşit	X / Y	Lungime segment (** (m)
6	672.151,382 687.291,097	7	672.145,438 687.295,305	7.283
7	672.145,438 687.295,305	8	672.140,443 687.301,725	8.134
8	672.140,443 687.301,725	9	672.137,605 687.309,761	8.522
9	672.137,605 687.309,761	10	672.137,163 687.316,92	7.173
10	672.137,163 687.316,92	11	672.138,673 687.320,567	3.947
11	672.138,673 687.320,567	12	671.903,133 687.485,335	287.45
12	671.903,133 687.485,335	13	671.893,939 687.482,328	9.673
13	671.893,939 687.482,328	14	671.873,435 687.478,802	20.805
14	671.873,435 687.478,802	1	671.864,824 687.478,321	8.624

** Lungimile segmentelor sunt determinate în planul de proiecţie Stereo 70 şi sunt rotunjite la 1 milimetru.
*** Distanţa dintre puncte este formată din segmente cumulate ce sunt mai mici decât valoarea 1 milimetru.

Document care conține date cu caracter personal, protejat de prevederile Regulamentului (UE) nr. 679/2016 și Legii 190/2018

DATE DESPRE IMOBILUL NR. 567

Oficiul de Cadastru şi Publicitate Imobiliară BOTOSANI
Biroul de Cadastru şi Publicitate Imobiliară Botosani

A. Partea I. Descrierea imobilului

TEREN Extravilan

Adresa: Jud. Botosani

Nr. Crt	Nr cadastral Nr. topografic	Suprafaţa* (mp)	Observaţii / Referinţe
A1		9.500	Sector cadastral:14 Teren neimprejmuit;

B. Partea II. Proprietari şi acte

Inscrieri privitoare la dreptul de proprietate şi alte drepturi reale		Referinţe
/		
Act Administrativ nr. 140552, din 05/09/2003 emis de Comisia Judeteana Botosani;		
B1	Intabulare, drept de PROPRIETATE, dobandit prin Reconstituire, cota actuala 1/1	A1
	1) **BOICU GHEORGHE**, Lipsă CNP, bun propriu.	

C. Partea III. SARCINI .

Inscrieri privind dezmembramintele dreptului de proprietate, drepturi reale de garanţie şi sarcini	Referinţe
NU SUNT	

Document care conține date cu caracter personal, protejat de prevederile Regulamentului (UE) nr. 679/2016 și Legii 190/2018

Anexa Nr. 1 La Partea I

Teren

Nr cadastral	Suprafaţa (mp)*	Observaţii / Referinţe
	9.500	

* Suprafaţa este determinată in planul de proiecţie Stereo 70.

DETALII LINIARE IMOBIL

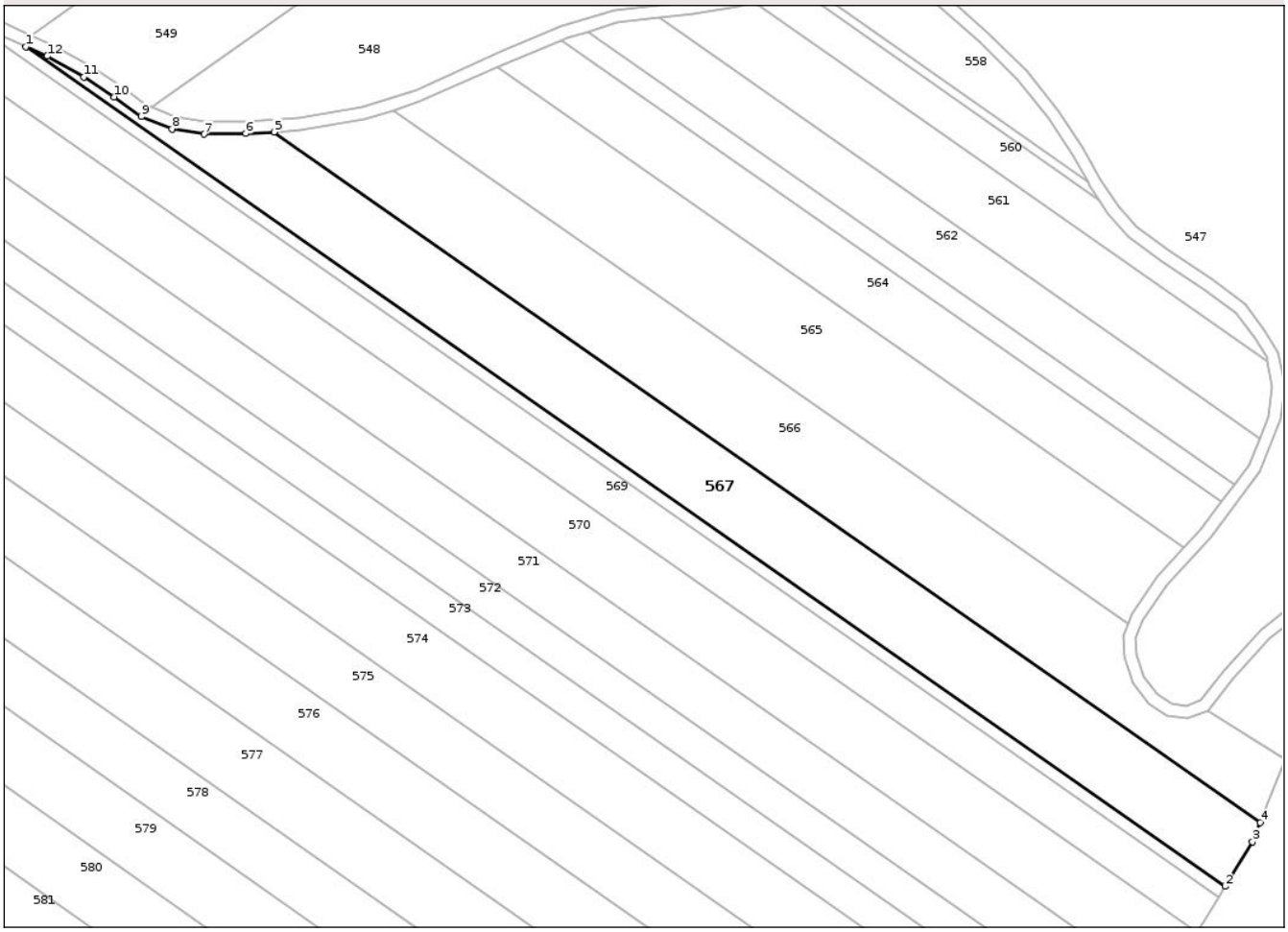

Date referitoare la teren

Crt	Categorie folosință	Intra vilan	Suprafaţa (mp)	Tarla	Parcelă	Nr. topo	Observaţii / Referinţe
1	arabil	NU	9.500	26	310/50	-	

Lungime Segmente
1) Valorile lungimilor segmentelor sunt obţinute din proiecţie în plan.

Punct început	X / Y	Punct sfârşit	X / Y	Lungime segment (** (m)
1	671.785,23 687.505,681	2	672.169,857 687.236,623	469.393
2	672.169,857 687.236,623	3	672.178,696 687.250,889	16.782
3	672.178,696 687.250,889	4	672.181,163 687.257,032	6.62
4	672.181,163 687.257,032	5	671.864,824 687.478,321	386.056
5	671.864,824 687.478,321	6	671.855,755 687.477,814	9.083

Document care conține date cu caracter personal, protejat de prevederile Regulamentului (UE) nr. 679/2016 și Legii 190/2018

Punct început	X / Y	Punct sfârşit	X / Y	Lungime segment (** (m)
6	671.855,755 687.477,814	7	671.842,363 687.477,593	13.394
7	671.842,363 687.477,593	8	671.832,058 687.479,291	10.444
8	671.832,058 687.479,291	9	671.822,261 687.483,276	10.576
9	671.822,261 687.483,276	10	671.813,617 687.489,59	10.704
10	671.813,617 687.489,59	11	671.803,807 687.495,948	11.69
11	671.803,807 687.495,948	12	671.792,075 687.502,618	13.496
12	671.792,075 687.502,618	1	671.785,23 687.505,681	7.499

** Lungimile segmentelor sunt determinate în planul de proiecţie Stereo 70 şi sunt rotunjite la 1 milimetru.
*** Distanţa dintre puncte este formată din segmente cumulate ce sunt mai mici decât valoarea 1 milimetru.

Document care conține date cu caracter personal, protejat de prevederile Regulamentului (UE) nr. 679/2016 și Legii 190/2018

DATE DESPRE IMOBILUL NR. 568

Oficiul de Cadastru şi Publicitate Imobiliară BOTOSANI
Biroul de Cadastru şi Publicitate Imobiliară Botosani

A. Partea I. Descrierea imobilului

TEREN Extravilan

Adresa: Jud. Botosani

Nr. Crt	Nr cadastral Nr. topografic	Suprafaţa* (mp)	Observaţii / Referinţe
A1		1.892	Sector cadastral:14 Teren neimprejmuit;

B. Partea II. Proprietari şi acte

Inscrieri privitoare la dreptul de proprietate şi alte drepturi reale		Referinţe
/		
Act Administrativ nr. 122696, din 27/10/2002 emis de Comisia Judeteana Botosani;		
B1	Intabulare, drept de PROPRIETATE, dobandit prin Reconstituire, cota actuala 1/1	A1
	1) **PLEŞCA PETRU**, Lipsă CNP, bun propriu.	

C. Partea III. SARCINI .

Inscrieri privind dezmembramintele dreptului de proprietate, drepturi reale de garanţie şi sarcini	Referinţe
NU SUNT	

Document care conține date cu caracter personal, protejat de prevederile Regulamentului (UE) nr. 679/2016 și Legii 190/2018

Anexa Nr. 1 La Partea I

Teren

Nr cadastral	Suprafaţa (mp)*	Observaţii / Referinţe
	1.892	

* Suprafaţa este determinată in planul de proiecţie Stereo 70.

DETALII LINIARE IMOBIL

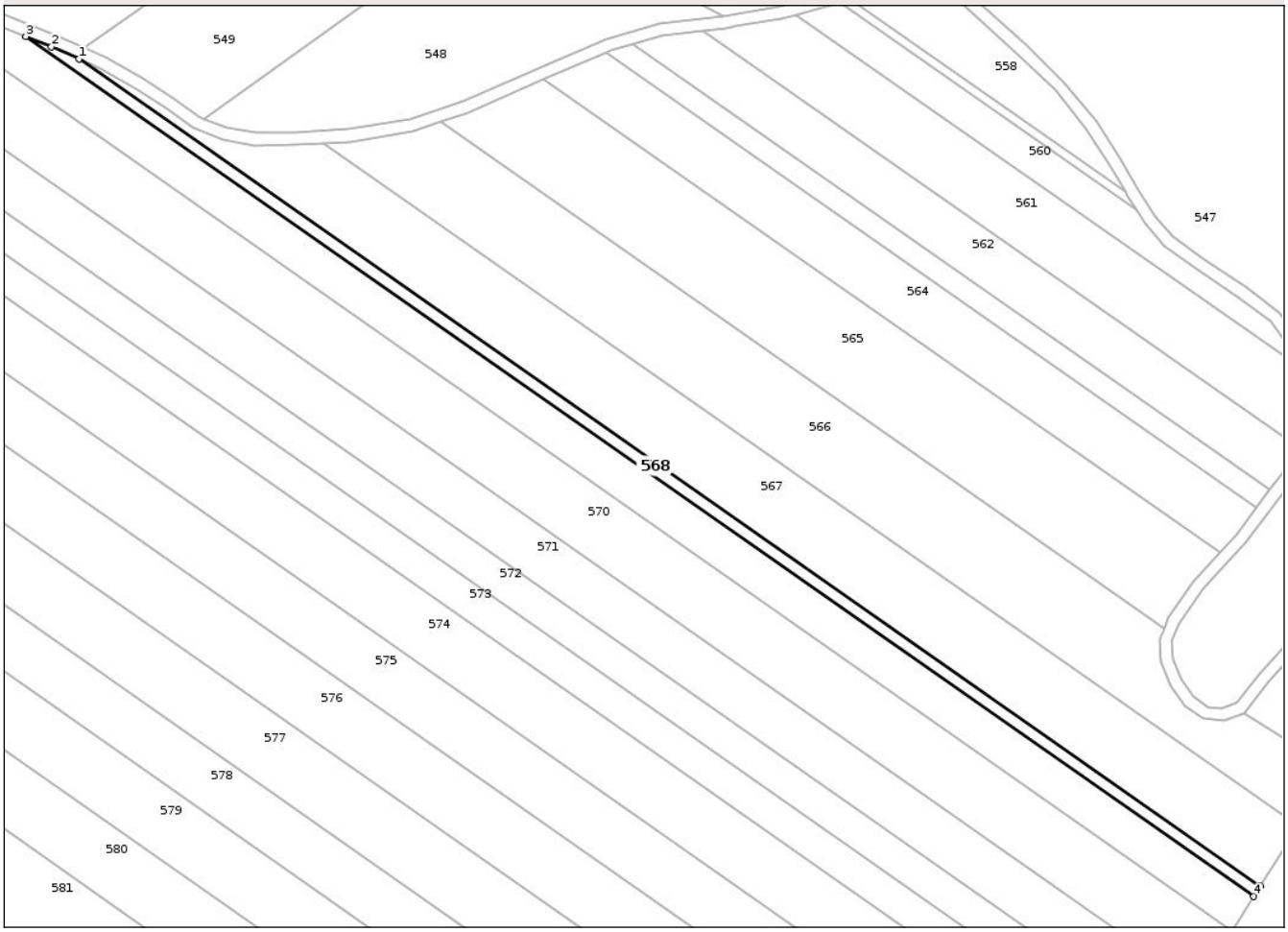

Date referitoare la teren

Crt	Categorie folosință	Intra vilan	Suprafaţa (mp)	Tarla	Parcelă	Nr. topo	Observaţii / Referinţe
1	arabil	NU	1.892	26	310/31	-	

Lungime Segmente
1) Valorile lungimilor segmentelor sunt obţinute din proiecţie în plan.

Punct început	X / Y	Punct sfârşit	X / Y	Lungime segment (** (m)
1	671.785,23 687.505,681	2	671.776,269 687.509,691	9.817
2	671.776,269 687.509,691	3	671.767,916 687.512,975	8.975
3	671.767,916 687.512,975	4	672.167,774 687.233,262	487.981
4	672.167,774 687.233,262	5	672.169,857 687.236,623	3.954
5	672.169,857 687.236,623	1	671.785,23 687.505,681	469.393

Document care conține date cu caracter personal, protejat de prevederile Regulamentului (UE) nr. 679/2016 și Legii 190/2018

** Lungimile segmentelor sunt determinate în planul de proiecţie Stereo 70 şi sunt rotunjite la 1 milimetru.
*** Distanţa dintre puncte este formată din segmente cumulate ce sunt mai mici decât valoarea 1 milimetru.

DATE DESPRE IMOBILUL NR. 569

Oficiul de Cadastru şi Publicitate Imobiliară BOTOSANI
Biroul de Cadastru şi Publicitate Imobiliară Botosani

A. Partea I. Descrierea imobilului

TEREN Extravilan

Adresa: Jud. Botosani

Nr. Crt	Nr cadastral Nr. topografic	Suprafaţa* (mp)	Observaţii / Referinţe
A1		7.000	Sector cadastral:14 Teren neimprejmuit;

B. Partea II. Proprietari şi acte

Inscrieri privitoare la dreptul de proprietate şi alte drepturi reale		Referinţe
/		
Act Administrativ nr. 110493, din 26/06/2002 emis de Comisia Judeteana Botosani;		
B1	Intabulare, drept de PROPRIETATE, dobandit prin Reconstituire, cota actuala 1/1	A1
	1) **ANTOCE VASILE**, Lipsă CNP, bun propriu.	

C. Partea III. SARCINI .

Inscrieri privind dezmembramintele dreptului de proprietate, drepturi reale de garanţie şi sarcini	Referinţe
NU SUNT	

Document care conține date cu caracter personal, protejat de prevederile Regulamentului (UE) nr. 679/2016 și Legii 190/2018

Anexa Nr. 1 La Partea I

Teren

Nr cadastral	Suprafaţa (mp)*	Observaţii / Referinţe
	7.000	

* Suprafaţa este determinată in planul de proiecţie Stereo 70.

DETALII LINIARE IMOBIL

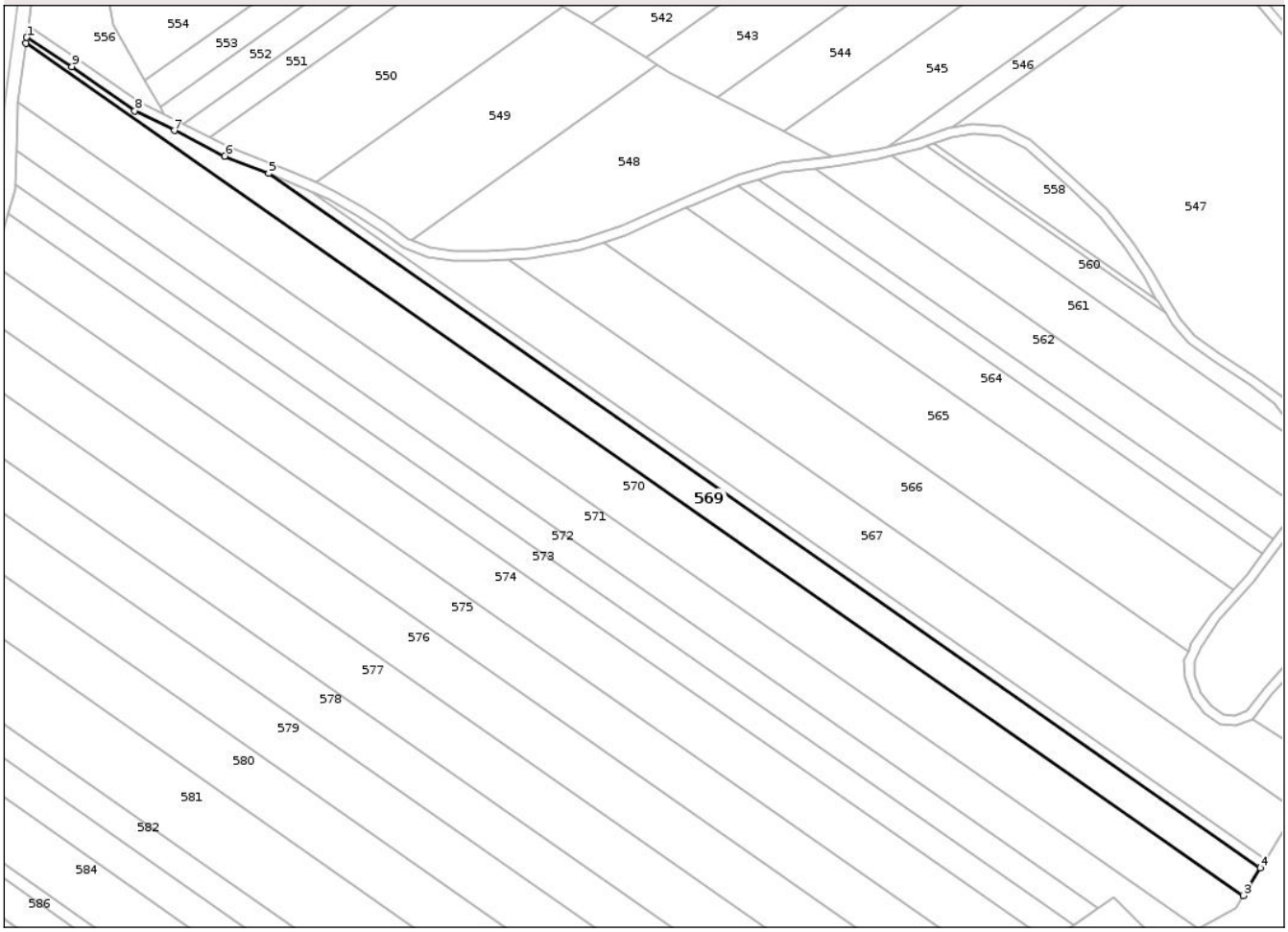

Date referitoare la teren

Crt	Categorie folosință	Intra vilan	Suprafaţa (mp)	Tarla	Parcelă	Nr. topo	Observaţii / Referinţe
1	arabil	NU	7.000	26	310/27	-	

Lungime Segmente
1) Valorile lungimilor segmentelor sunt obţinute din proiecţie în plan.

Punct început	X / Y	Punct sfârşit	X / Y	Lungime segment (** (m)
1	671.670,361 687.567,773	2	671.670,045 687.565,394	2.4
2	671.670,045 687.565,394	3	672.160,839 687.222,069	598.958
3	672.160,839 687.222,069	4	672.167,774 687.233,262	13.167
4	672.167,774 687.233,262	5	671.767,916 687.512,975	487.981
5	671.767,916 687.512,975	6	671.750,209 687.519,936	19.026

Document care conține date cu caracter personal, protejat de prevederile Regulamentului (UE) nr. 679/2016 și Legii 190/2018

Punct început	X / Y	Punct sfârşit	X / Y	Lungime segment (** (m)
6	671.750,209 687.519,936	7	671.729,891 687.530,182	22.755
7	671.729,891 687.530,182	8	671.713,964 687.538,214	17.838
8	671.713,964 687.538,214	9	671.688,623 687.556,011	30.966
9	671.688,623 687.556,011	1	671.670,361 687.567,773	21.722

** Lungimile segmentelor sunt determinate în planul de proiecţie Stereo 70 şi sunt rotunjite la 1 milimetru.
*** Distanţa dintre puncte este formată din segmente cumulate ce sunt mai mici decât valoarea 1 milimetru.

Document care conține date cu caracter personal, protejat de prevederile Regulamentului (UE) nr. 679/2016 și Legii 190/2018

DATE DESPRE IMOBILUL NR. 570

Oficiul de Cadastru şi Publicitate Imobiliară BOTOSANI
Biroul de Cadastru şi Publicitate Imobiliară Botosani

A. Partea I. Descrierea imobilului

TEREN Extravilan

Adresa: Jud. Botosani

Nr. Crt	Nr cadastral Nr. topografic	Suprafaţa* (mp)	Observaţii / Referinţe
A1	51856	12.511	Sector cadastral:14 Teren neimprejmuit;

B. Partea II. Proprietari şi acte

Inscrieri privitoare la dreptul de proprietate şi alte drepturi reale		Referinţe
555 / 05/01/2024		
Act Notarial nr. 6481, din 15/12/2023 emis de SPN Mardare-Pop Andreea (și Crângureanu Steriana-Ștefania Loc. Voluntari);		
B5	Intabulare, drept de PROPRIETATE, dobandit prin Conventie, cota actuala 1/2	A1
	1) **NILSSON CARL OSKAR AXEL**, bun propriu.	
49692 / 23/05/2025		
Act Notarial nr. 161, din 21/05/2025 emis de SPN ANITEI SI ASOCIATII (cerere);		
B6	Intabulare, drept de PROPRIETATE, dobandit prin Succesiune, cota actuala 1/2	A1
	1) **NILSSON CARL OSKAR AXEL**, bun propriu.	

C. Partea III. SARCINI .

Inscrieri privind dezmembramintele dreptului de proprietate, drepturi reale de garanţie şi sarcini	Referinţe
NU SUNT	

Anexa Nr. 1 La Partea I

Teren

Nr cadastral	Suprafaţa (mp)*	Observaţii / Referinţe
51856	12.511	

* Suprafaţa este determinată in planul de proiecţie Stereo 70.

DETALII LINIARE IMOBIL

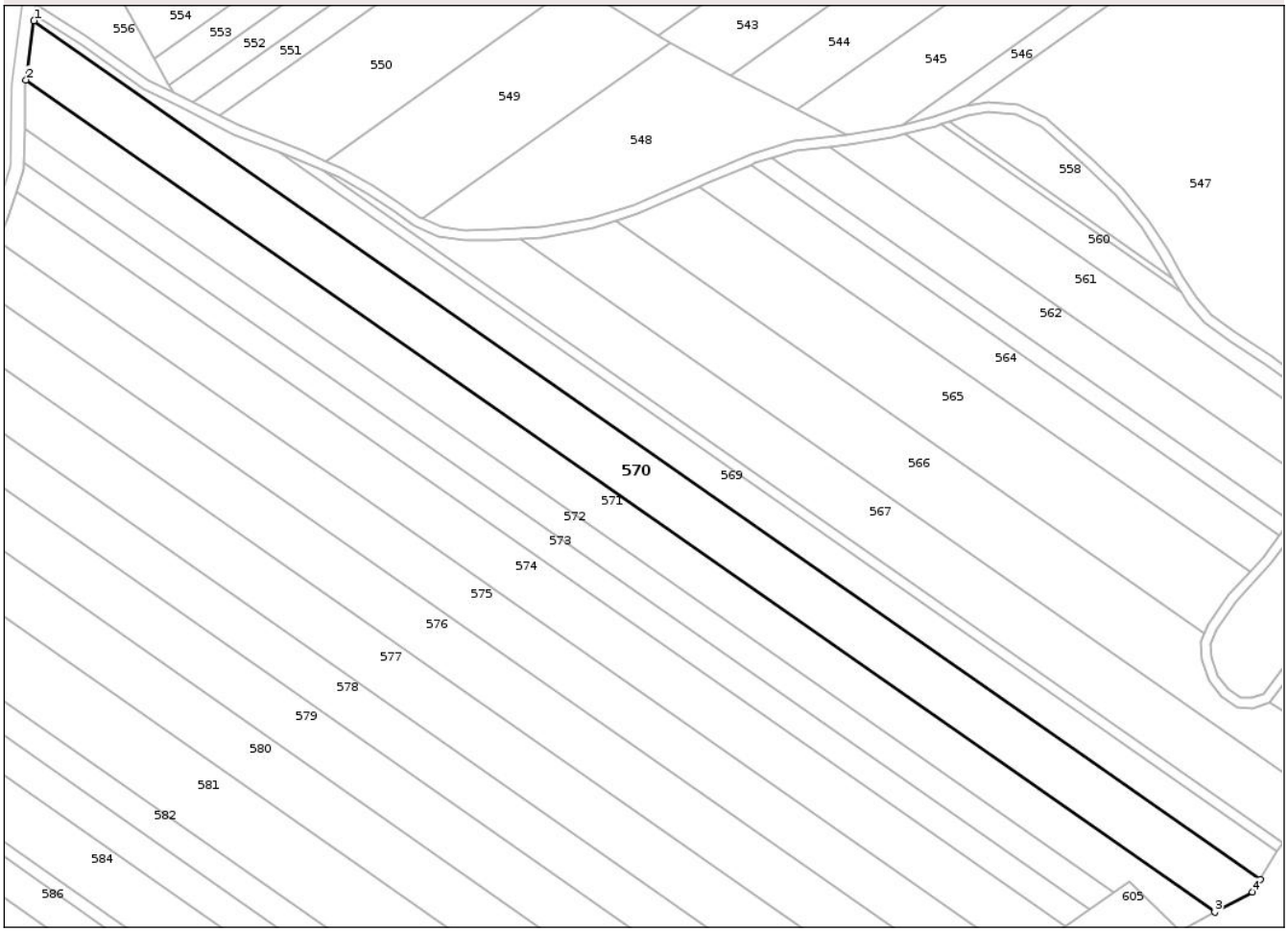

Date referitoare la teren

Crt	Categorie folosinţă	Intra vilan	Suprafaţa (mp)	Tarla	Parcelă	Nr. topo	Observaţii / Referinţe
1	arabil	NU	12.511	26	310/38	-	

Lungime Segmente
1) Valorile lungimilor segmentelor sunt obţinute din proiecţie în plan.

Punct început	X / Y	Punct sfârşit	X / Y	Lungime segment (** (m)
1	671.670,045 687.565,394	2	671.666,91 687.541,752	23.849
2	671.666,91 687.541,752	3	672.142,691 687.208,93	580.636
3	672.142,691 687.208,93	4	672.157,727 687.217,045	17.086
4	672.157,727 687.217,045	5	672.160,839 687.222,069	5.91
5	672.160,839 687.222,069	1	671.670,045 687.565,394	598.958

Document care conține date cu caracter personal, protejat de prevederile Regulamentului (UE) nr. 679/2016 și Legii 190/2018

** Lungimile segmentelor sunt determinate în planul de proiecţie Stereo 70 şi sunt rotunjite la 1 milimetru.
*** Distanţa dintre puncte este formată din segmente cumulate ce sunt mai mici decât valoarea 1 milimetru.

DATE DESPRE IMOBILUL NR. 571

Oficiul de Cadastru şi Publicitate Imobiliară BOTOSANI
Biroul de Cadastru şi Publicitate Imobiliară Botosani

A. Partea I. Descrierea imobilului

TEREN Extravilan

Adresa: Jud. Botosani

Nr. Crt	Nr cadastral Nr. topografic	Suprafaţa* (mp)	Observaţii / Referinţe
A1		9.326	Sector cadastral:14 Teren neimprejmuit;

B. Partea II. Proprietari şi acte

Inscrieri privitoare la dreptul de proprietate şi alte drepturi reale		Referinţe
/		
Act Administrativ nr. 149670, din 15/09/2004 emis de Comisia Judeteana Botosani;		
B1	Intabulare, drept de PROPRIETATE, dobandit prin Reconstituire, cota actuala 1/1	A1
	1) **SURUBARU ELENA**, Lipsă CNP, bun propriu.	

C. Partea III. SARCINI .

Inscrieri privind dezmembramintele dreptului de proprietate, drepturi reale de garanţie şi sarcini	Referinţe
NU SUNT	

Document care conține date cu caracter personal, protejat de prevederile Regulamentului (UE) nr. 679/2016 și Legii 190/2018

Anexa Nr. 1 La Partea I

Teren

Nr cadastral	Suprafaţa (mp)*	Observaţii / Referinţe
	9.326	

* Suprafaţa este determinată in planul de proiecţie Stereo 70.

DETALII LINIARE IMOBIL

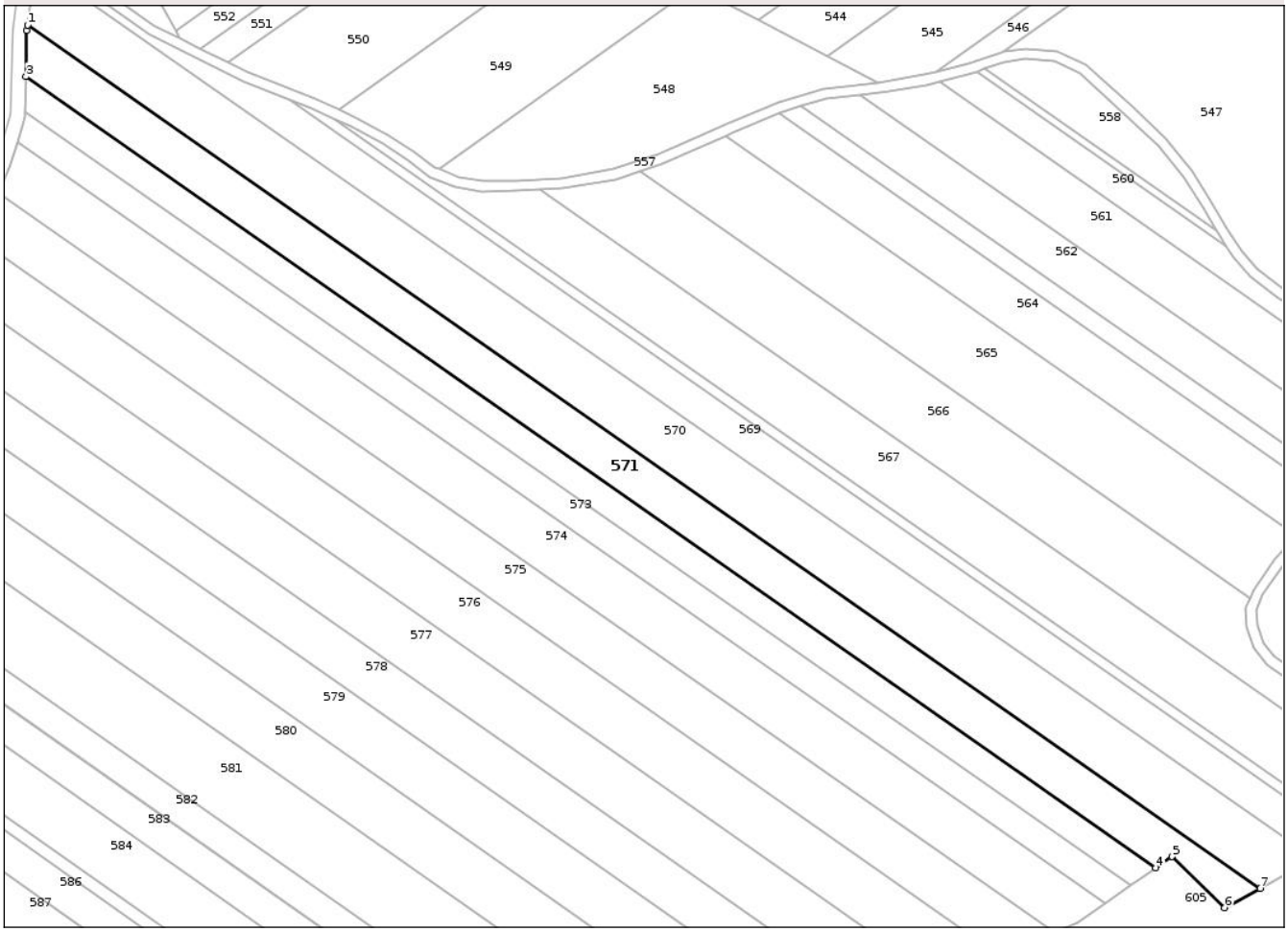

Date referitoare la teren

Crt	Categorie folosință	Intra vilan	Suprafaţa (mp)	Tarla	Parcelă	Nr. topo	Observaţii / Referinţe
1	arabil	NU	9.326	26	310/37	-	

Lungime Segmente
1) Valorile lungimilor segmentelor sunt obţinute din proiecţie în plan.

Punct început	X / Y	Punct sfârşit	X / Y	Lungime segment (** (m)
1	671.666,91 687.541,752	2	671.666,622 687.539,576	2.195
2	671.666,622 687.539,576	3	671.666,278 687.521,965	17.614
3	671.666,278 687.521,965	4	672.102,425 687.216,867	532.268
4	672.102,425 687.216,867	5	672.108,632 687.221,21	7.576
5	672.108,632 687.221,21	6	672.128,87 687.201,47	28.271

Document care conține date cu caracter personal, protejat de prevederile Regulamentului (UE) nr. 679/2016 și Legii 190/2018

Punct început	X / Y	Punct sfârşit	X / Y	Lungime segment (** (m)
6	672.128,87 687.201,47	7	672.142,691 687.208,93	15.706
7	672.142,691 687.208,93	1	671.666,91 687.541,752	580.636

**** Lungimile segmentelor sunt determinate în planul de proiecţie Stereo 70 şi sunt rotunjite la 1 milimetru.**
***** Distanţa dintre puncte este formată din segmente cumulate ce sunt mai mici decât valoarea 1 milimetru.**

Document care conține date cu caracter personal, protejat de prevederile Regulamentului (UE) nr. 679/2016 și Legii 190/2018

DATE DESPRE IMOBILUL NR. 572

Oficiul de Cadastru şi Publicitate Imobiliară BOTOSANI
Biroul de Cadastru şi Publicitate Imobiliară Botosani

A. Partea I. Descrierea imobilului

TEREN Extravilan

Adresa: Jud. Botosani

Nr. Crt	Nr cadastral Nr. topografic	Suprafaţa* (mp)	Observaţii / Referinţe
A1		5.900	Sector cadastral:14 Teren neimprejmuit;

B. Partea II. Proprietari şi acte

Inscrieri privitoare la dreptul de proprietate şi alte drepturi reale		Referinţe
/		
Act Administrativ nr. 70575, din 30/07/1997 emis de Comisia Judeteana Botosani;		
B1	Intabulare, drept de PROPRIETATE, dobandit prin Reconstituire, cota actuala 1/1	A1
	1) **IGNAT FRASINA**, Lipsă CNP, bun propriu.	

C. Partea III. SARCINI .

Inscrieri privind dezmembramintele dreptului de proprietate, drepturi reale de garanţie şi sarcini	Referinţe
NU SUNT	

Document care conține date cu caracter personal, protejat de prevederile Regulamentului (UE) nr. 679/2016 și Legii 190/2018

Anexa Nr. 1 La Partea I

Teren

Nr cadastral	Suprafaţa (mp)*	Observaţii / Referinţe
	5.900	

* Suprafaţa este determinată in planul de proiecţie Stereo 70.

DETALII LINIARE IMOBIL

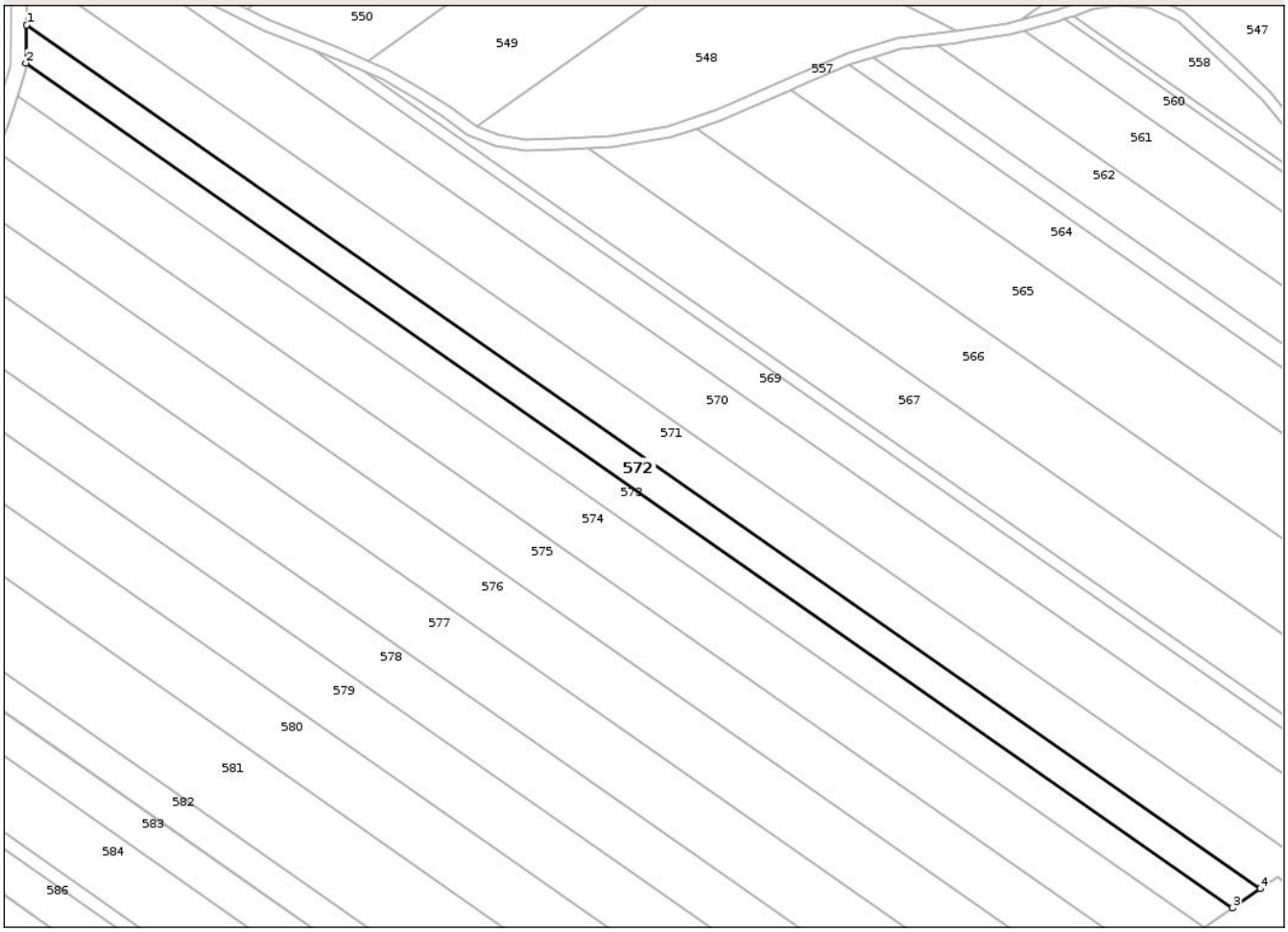

Date referitoare la teren

Crt	Categorie folosință	Intra vilan	Suprafaţa (mp)	Tarla	Parcelă	Nr. topo	Observaţii / Referinţe
1	arabil	NU	5.900	26	310/25	-	

Lungime Segmente
1) Valorile lungimilor segmentelor sunt obţinute din proiecţie în plan.

Punct început	X / Y	Punct sfârşit	X / Y	Lungime segment (** (m)
1	671.666,278 687.521,965	2	671.666,014 687.508,472	13.496
2	671.666,014 687.508,472	3	672.092,65 687.210,028	520.66
3	672.092,65 687.210,028	4	672.102,425 687.216,867	11.93
4	672.102,425 687.216,867	1	671.666,278 687.521,965	532.268

**** Lungimile segmentelor sunt determinate în planul de proiecţie Stereo 70 şi sunt rotunjite la 1 milimetru.**

Document care conține date cu caracter personal, protejat de prevederile Regulamentului (UE) nr. 679/2016 și Legii 190/2018

***** Distanţa dintre puncte este formată din segmente cumulate ce sunt mai mici decât valoarea 1 milimetru.**

DATE DESPRE IMOBILUL NR. 573

Oficiul de Cadastru şi Publicitate Imobiliară BOTOSANI
Biroul de Cadastru şi Publicitate Imobiliară Botosani

A. Partea I. Descrierea imobilului

TEREN Extravilan

Adresa: Jud. Botosani

Nr. Crt	Nr cadastral Nr. topografic	Suprafaţa* (mp)	Observaţii / Referinţe
A1		5.800	Sector cadastral:14 Teren neimprejmuit;

B. Partea II. Proprietari şi acte

Inscrieri privitoare la dreptul de proprietate şi alte drepturi reale		Referinţe
/		
Act Administrativ nr. 140553, din 05/09/2003 emis de Comisia Judeteana Botosani;		
B1	Intabulare, drept de PROPRIETATE, dobandit prin Reconstituire, cota actuala 1/1	A1
	1) **PRIMAC ELENA**, Lipsă CNP; 2) **SULUGIUC VERGINIA**, Lipsă CNP, bun comun.	

C. Partea III. SARCINI .

Inscrieri privind dezmembramintele dreptului de proprietate, drepturi reale de garanţie şi sarcini	Referinţe
NU SUNT	

Anexa Nr. 1 La Partea I

Teren

Nr cadastral	Suprafaţa (mp)*	Observaţii / Referinţe
	5.800	

* Suprafaţa este determinată in planul de proiecţie Stereo 70.

DETALII LINIARE IMOBIL

Date referitoare la teren

Crt	Categorie folosință	Intra vilan	Suprafaţa (mp)	Tarla	Parcelă	Nr. topo	Observaţii / Referinţe
1	arabil	NU	5.800	26	310/26	-	

Lungime Segmente
1) Valorile lungimilor segmentelor sunt obţinute din proiecţie în plan.

Punct început	X / Y	Punct sfârşit	X / Y	Lungime segment (** (m)
1	671.666,014 687.508,472	2	671.665,974 687.506,398	2.074
2	671.665,974 687.506,398	3	671.663,014 687.496,861	9.986
3	671.663,014 687.496,861	4	672.082,851 687.203,172	512.363
4	672.082,851 687.203,172	5	672.092,65 687.210,028	11.959
5	672.092,65 687.210,028	1	671.666,014 687.508,472	520.66

Document care conține date cu caracter personal, protejat de prevederile Regulamentului (UE) nr. 679/2016 și Legii 190/2018

** Lungimile segmentelor sunt determinate în planul de proiecţie Stereo 70 şi sunt rotunjite la 1 milimetru.
*** Distanţa dintre puncte este formată din segmente cumulate ce sunt mai mici decât valoarea 1 milimetru.

DATE DESPRE IMOBILUL NR. 574

Oficiul de Cadastru şi Publicitate Imobiliară BOTOSANI
Biroul de Cadastru şi Publicitate Imobiliară Botosani

A. Partea I. Descrierea imobilului

TEREN Extravilan

Adresa: Jud. Botosani

Nr. Crt	Nr cadastral Nr. topografic	Suprafaţa* (mp)	Observaţii / Referinţe
A1		10.300	Sector cadastral:14 Teren neimprejmuit;

B. Partea II. Proprietari şi acte

Inscrieri privitoare la dreptul de proprietate şi alte drepturi reale		Referinţe
/		
Act Administrativ nr. 126209, din 30/11/2002 emis de Comisia Judeteana Botosani;		
B1	Intabulare, drept de PROPRIETATE, dobandit prin Reconstituire, cota actuala 1/1	A1
	1) **CHISAC ALEXANDRU**, Lipsă CNP, bun propriu.	

C. Partea III. SARCINI .

Inscrieri privind dezmembramintele dreptului de proprietate, drepturi reale de garanţie şi sarcini	Referinţe
NU SUNT	

Document care conține date cu caracter personal, protejat de prevederile Regulamentului (UE) nr. 679/2016 și Legii 190/2018

Anexa Nr. 1 La Partea I

Teren

Nr cadastral	Suprafaţa (mp)*	Observaţii / Referinţe
	10.300	

* Suprafaţa este determinată in planul de proiecţie Stereo 70.

DETALII LINIARE IMOBIL

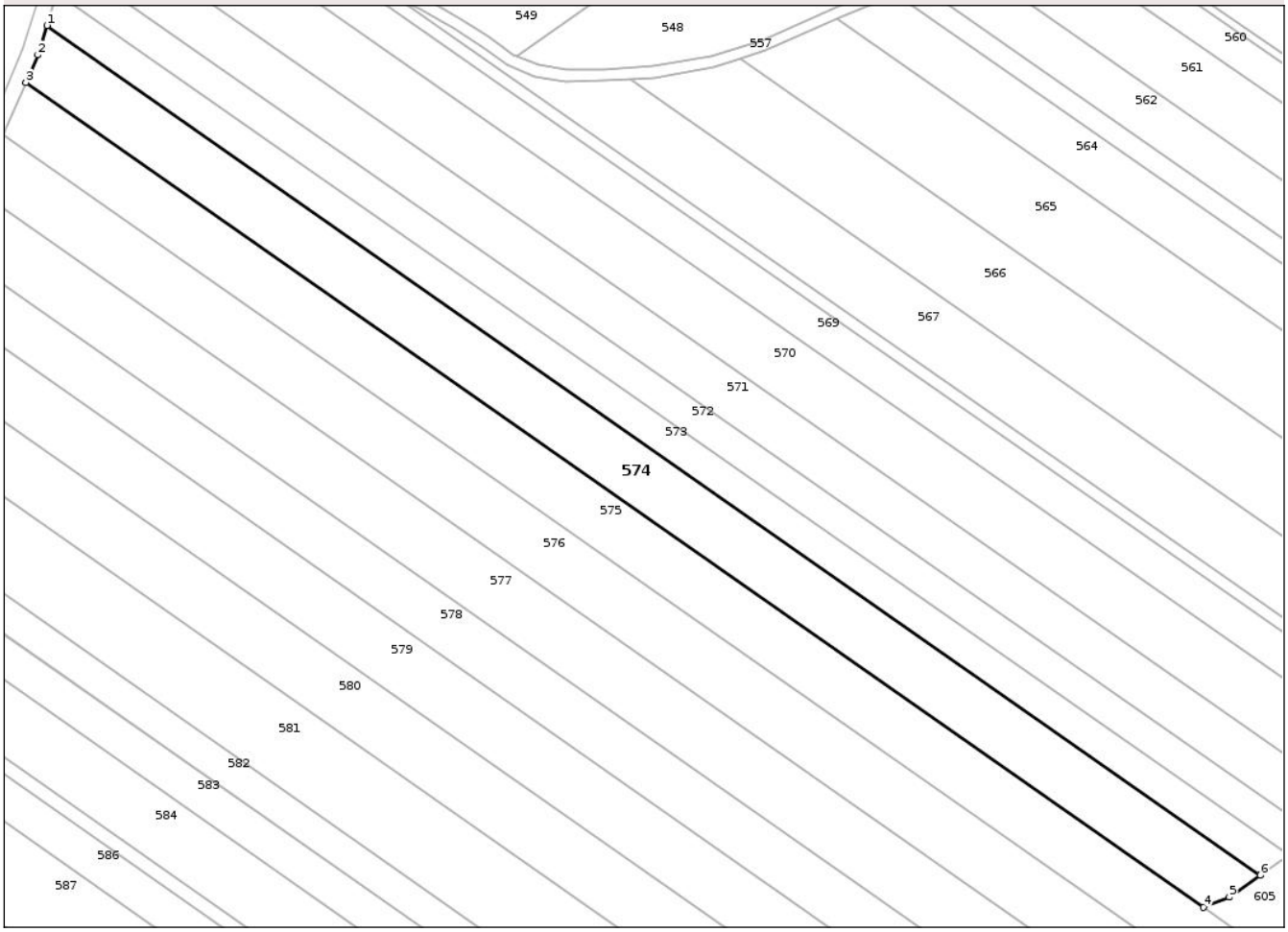

Date referitoare la teren

Crt	Categorie folosință	Intra vilan	Suprafaţa (mp)	Tarla	Parcelă	Nr. topo	Observaţii / Referinţe
1	arabil	NU	10.300	26	310/29	-	

Lungime Segmente
1) Valorile lungimilor segmentelor sunt obţinute din proiecţie în plan.

Punct început	X / Y	Punct sfârşit	X / Y	Lungime segment (** (m)
1	671.663,014 687.496,861	2	671.659,858 687.486,69	10.649
2	671.659,858 687.486,69	3	671.655,701 687.477,097	10.455
3	671.655,701 687.477,097	4	672.063,158 687.192,068	497.255
4	672.063,158 687.192,068	5	672.072,08 687.195,635	9.609
5	672.072,08 687.195,635	6	672.082,851 687.203,172	13.146

Document care conține date cu caracter personal, protejat de prevederile Regulamentului (UE) nr. 679/2016 și Legii 190/2018

Punct început	X / Y	Punct sfârşit	X / Y	Lungime segment (** (m)
6	672.082,851 687.203,172	1	671.663,014 687.496,861	512.363

** Lungimile segmentelor sunt determinate în planul de proiecţie Stereo 70 şi sunt rotunjite la 1 milimetru.
*** Distanţa dintre puncte este formată din segmente cumulate ce sunt mai mici decât valoarea 1 milimetru.

DATE DESPRE IMOBILUL NR. 575

Oficiul de Cadastru şi Publicitate Imobiliară BOTOSANI
Biroul de Cadastru şi Publicitate Imobiliară Botosani

A. Partea I. Descrierea imobilului

TEREN Extravilan

Adresa: Jud. Botosani

Nr. Crt	Nr cadastral Nr. topografic	Suprafaţa* (mp)	Observaţii / Referinţe
A1		10.000	Sector cadastral:14 Teren neimprejmuit;

B. Partea II. Proprietari şi acte

Inscrieri privitoare la dreptul de proprietate şi alte drepturi reale		Referinţe
/		
Act Administrativ nr. 118071, din 30/09/2002 emis de Comisia Judeteana Botosani;		
B1	Intabulare, drept de PROPRIETATE, dobandit prin Reconstituire, cota actuala 1/1	A1
	1) **COSTEA GHEORGHE**, Lipsă CNP, bun propriu.	

C. Partea III. SARCINI .

Inscrieri privind dezmembramintele dreptului de proprietate, drepturi reale de garanţie şi sarcini	Referinţe
NU SUNT	

Document care conține date cu caracter personal, protejat de prevederile Regulamentului (UE) nr. 679/2016 și Legii 190/2018

Anexa Nr. 1 La Partea I

Teren

Nr cadastral	Suprafaţa (mp)*	Observaţii / Referinţe
	10.000	

* Suprafaţa este determinată in planul de proiecţie Stereo 70.

DETALII LINIARE IMOBIL

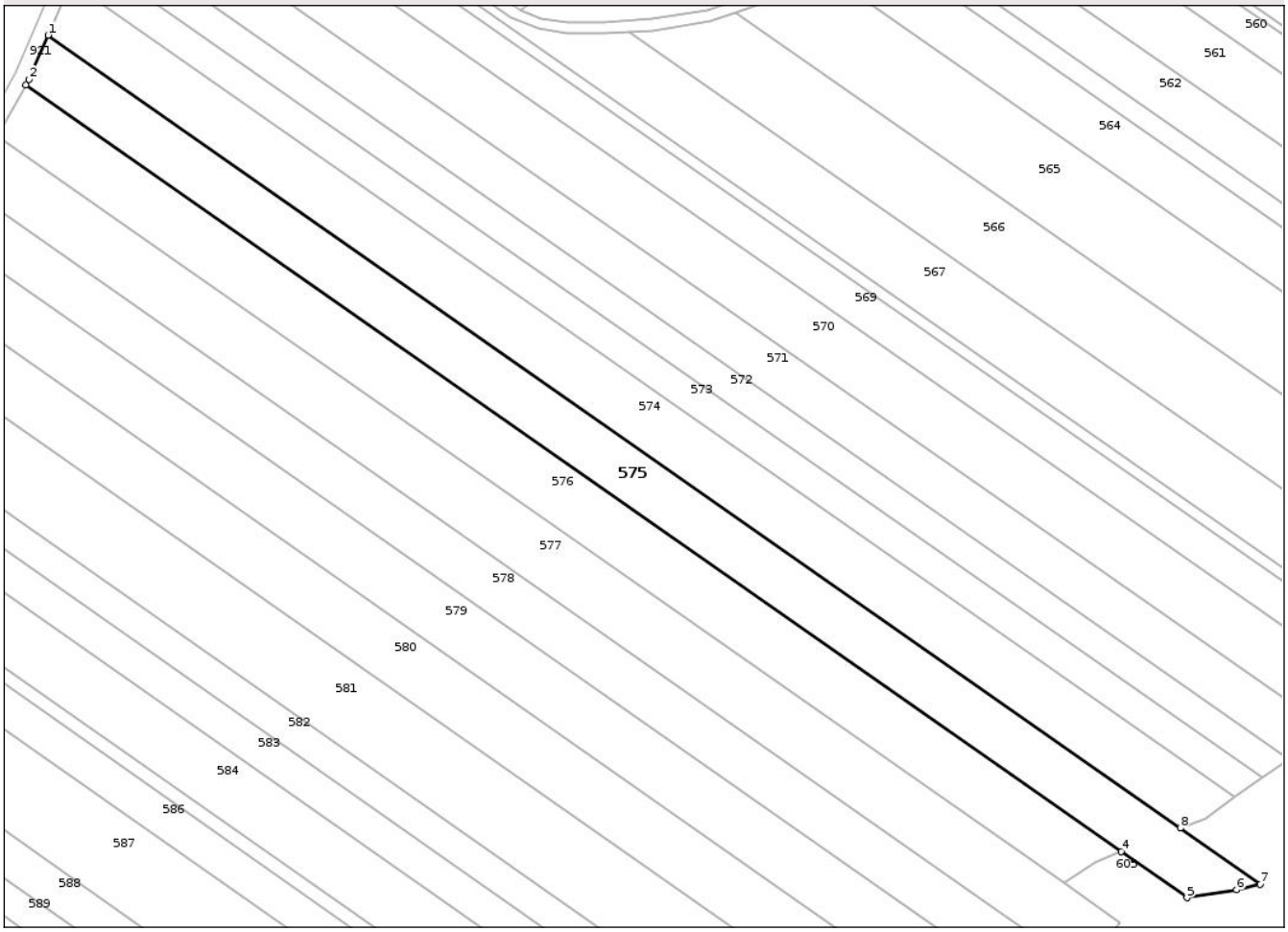

Date referitoare la teren

Crt	Categorie folosință	Intra vilan	Suprafaţa (mp)	Tarla	Parcelă	Nr. topo	Observaţii / Referinţe
1	arabil	NU	9.379	26	310/18	-	
2	pasune	NU	621	26	308/19	-	

Lungime Segmente
1) Valorile lungimilor segmentelor sunt obţinute din proiecţie în plan.

Punct început	X / Y	Punct sfârşit	X / Y	Lungime segment (** (m)
1	671.655,701 687.477,097	2	671.648,808 687.461,19	17.336
2	671.648,808 687.461,19	3	671.647,722 687.459,274	2.202
3	671.647,722 687.459,274	4	672.041,869 687.183,556	481.012
4	672.041,869 687.183,556	5	672.065,585 687.166,965	28.943

Document care conține date cu caracter personal, protejat de prevederile Regulamentului (UE) nr. 679/2016 și Legii 190/2018

Punct început	X / Y	Punct sfârşit	X / Y	Lungime segment (** (m)
5	672.065,585 687.166,965	6	672.083,411 687.169,787	18.048
6	672.083,411 687.169,787	7	672.091,933 687.171,939	8.79
7	672.091,933 687.171,939	8	672.063,158 687.192,068	35.117
8	672.063,158 687.192,068	1	671.655,701 687.477,097	497.255

** Lungimile segmentelor sunt determinate în planul de proiecţie Stereo 70 şi sunt rotunjite la 1 milimetru.
*** Distanţa dintre puncte este formată din segmente cumulate ce sunt mai mici decât valoarea 1 milimetru.

DATE DESPRE IMOBILUL NR. 576

Oficiul de Cadastru şi Publicitate Imobiliară BOTOSANI
Biroul de Cadastru şi Publicitate Imobiliară Botosani

A. Partea I. Descrierea imobilului

TEREN Extravilan

Adresa: Jud. Botosani

Nr. Crt	Nr cadastral Nr. topografic	Suprafaţa* (mp)	Observaţii / Referinţe
A1		10.000	Sector cadastral:14 Teren neimprejmuit;

B. Partea II. Proprietari şi acte

Inscrieri privitoare la dreptul de proprietate şi alte drepturi reale		Referinţe
/		
Act Administrativ nr. 110491, din 26/06/2002 emis de Comisia Judeteana Botosani;		
B1	Intabulare, drept de PROPRIETATE, dobandit prin Reconstituire, cota actuala 1/1	A1
	1) **TIM0FTE DUMITRU**, Lipsă CNP, bun propriu.	

C. Partea III. SARCINI .

Inscrieri privind dezmembramintele dreptului de proprietate, drepturi reale de garanţie şi sarcini	Referinţe
NU SUNT	

Document care conține date cu caracter personal, protejat de prevederile Regulamentului (UE) nr. 679/2016 și Legii 190/2018

Anexa Nr. 1 La Partea I

Teren

Nr cadastral	Suprafaţa (mp)*	Observaţii / Referinţe
	10.000	

* Suprafaţa este determinată in planul de proiecţie Stereo 70.

DETALII LINIARE IMOBIL



Date referitoare la teren

Crt	Categorie folosință	Intra vilan	Suprafaţa (mp)	Tarla	Parcelă	Nr. topo	Observaţii / Referinţe
1	arabil	NU	10.000	26	310/22	-	

Lungime Segmente
1) Valorile lungimilor segmentelor sunt obţinute din proiecţie în plan.

Punct început	X / Y	Punct sfârşit	X / Y	Lungime segment (** (m)
1	671.647,722 687.459,274	2	671.637,274 687.440,844	21.186
2	671.637,274 687.440,844	3	672.021,322 687.172,191	468.687
3	672.021,322 687.172,191	4	672.032,643 687.179,867	13.678
4	672.032,643 687.179,867	5	672.041,869 687.183,556	9.936
5	672.041,869 687.183,556	1	671.647,722 687.459,274	481.012

Document care conține date cu caracter personal, protejat de prevederile Regulamentului (UE) nr. 679/2016 și Legii 190/2018

** Lungimile segmentelor sunt determinate în planul de proiecţie Stereo 70 şi sunt rotunjite la 1 milimetru.
*** Distanţa dintre puncte este formată din segmente cumulate ce sunt mai mici decât valoarea 1 milimetru.

DATE DESPRE IMOBILUL NR. 577

Oficiul de Cadastru şi Publicitate Imobiliară BOTOSANI
Biroul de Cadastru şi Publicitate Imobiliară Botosani

A. Partea I. Descrierea imobilului

TEREN Extravilan

Adresa: Jud. Botosani

Nr. Crt	Nr cadastral Nr. topografic	Suprafaţa* (mp)	Observaţii / Referinţe
A1	51874	10.600	Sector cadastral:14 Teren neimprejmuit;

B. Partea II. Proprietari şi acte

Inscrieri privitoare la dreptul de proprietate şi alte drepturi reale		Referinţe
104714 / 06/11/2023		
Hotarare Judecatoreasca nr. 114, din 26/02/2019 emis de TRIBUNALUL BRAILA (inscris sub semnatura privata nr certificat constatator nr. 40329 din 03.12.2019, emis de Oficiul Registrului Comertului de pe langa Tribunalul Braila;hotarare judecatoreasca nr 270/FCiv din 08.12.2016, emis de TRIBUNALUL BRAILA);		
B5	Intabulare, drept de PROPRIETATE, dobandit prin Lege, cota actuala 1/2	A1
	1) **GYLLANDER NILSSON LENA BIRGITTA**, bun propriu.	
49708 / 23/05/2025		
Act Notarial nr. 161, din 21/05/2025 emis de SPN ANIŢEI şi ASOCIAŢII Botoşani (act);		
B6	Intabulare, drept de PROPRIETATE, dobandit prin Succesiune, cota actuala 1/2	A1
	1) **NILSSON CARL OSKAR AXEL**, bun propriu.	

C. Partea III. SARCINI .

Inscrieri privind dezmembramintele dreptului de proprietate, drepturi reale de garanţie şi sarcini	Referinţe
NU SUNT	

Anexa Nr. 1 La Partea I

Teren

Nr cadastral	Suprafaţa (mp)*	Observaţii / Referinţe
51874	10.600	

* Suprafaţa este determinată in planul de proiecţie Stereo 70.

DETALII LINIARE IMOBIL

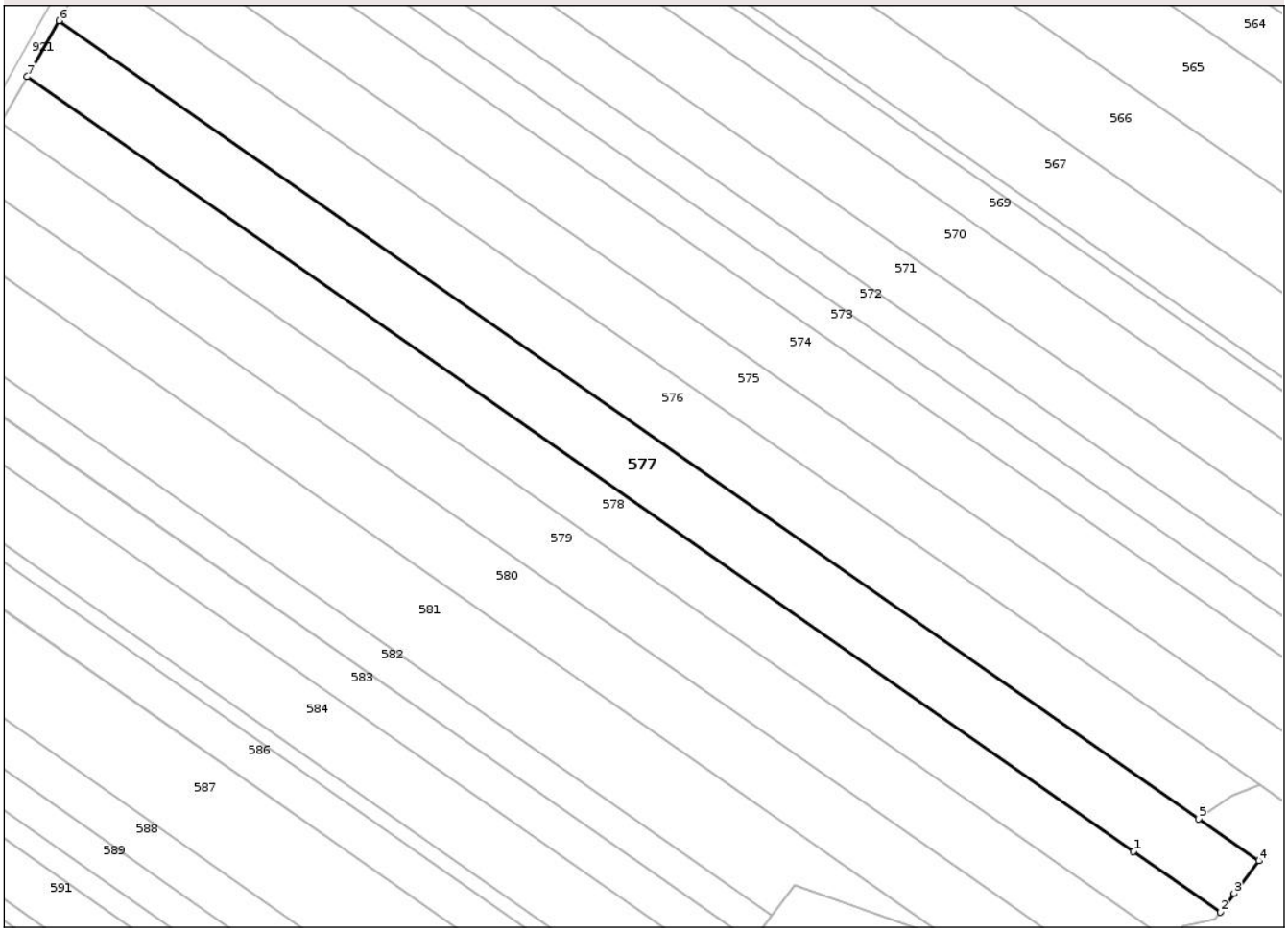

Date referitoare la teren

Crt	Categorie folosință	Intra vilan	Suprafaţa (mp)	Tarla	Parcelă	Nr. topo	Observaţii / Referinţe
1	arabil	NU	9.950	26	310/21	-	
2	pasune	NU	650	26	308/20	-	

Lungime Segmente
1) Valorile lungimilor segmentelor sunt obţinute din proiecţie în plan.

Punct început	X / Y	Punct sfârşit	X / Y	Lungime segment (** (m)
1	671.999,319 687.161,286	2	672.028,627 687.140,784	35.767
2	672.028,627 687.140,784	3	672.033,185 687.147,103	7.791
3	672.033,185 687.147,103	4	672.041,517 687.158,064	13.768
4	672.041,517 687.158,064	5	672.021,322 687.172,191	24.646

Document care conține date cu caracter personal, protejat de prevederile Regulamentului (UE) nr. 679/2016 și Legii 190/2018

Punct început	X / Y	Punct sfârşit	X / Y	Lungime segment (** (m)
5	672.021,322 687.172,191	6	671.637,274 687.440,844	468.687
6	671.637,274 687.440,844	7	671.626,599 687.422,014	21.645
7	671.626,599 687.422,014	1	671.999,319 687.161,286	454.862

** Lungimile segmentelor sunt determinate în planul de proiecţie Stereo 70 şi sunt rotunjite la 1 milimetru.
*** Distanţa dintre puncte este formată din segmente cumulate ce sunt mai mici decât valoarea 1 milimetru.

Document care conține date cu caracter personal, protejat de prevederile Regulamentului (UE) nr. 679/2016 și Legii 190/2018

DATE DESPRE IMOBILUL NR. 578

Oficiul de Cadastru şi Publicitate Imobiliară BOTOSANI
Biroul de Cadastru şi Publicitate Imobiliară Botosani

A. Partea I. Descrierea imobilului

TEREN Extravilan

Adresa: Jud. Botosani

Nr. Crt	Nr cadastral Nr. topografic	Suprafaţa* (mp)	Observaţii / Referinţe
A1		8.697	Sector cadastral:14 Teren neimprejmuit;

B. Partea II. Proprietari şi acte

Inscrieri privitoare la dreptul de proprietate şi alte drepturi reale		Referinţe
/		
Act Administrativ nr. 93641, din 26/01/2002 emis de Comisia Judeteana Botosani;		
B1	Intabulare, drept de PROPRIETATE, dobandit prin Reconstituire, cota actuala 1/1	A1
	1) **COSTEA IOAN**, Lipsă CNP, bun propriu.	

C. Partea III. SARCINI .

Inscrieri privind dezmembramintele dreptului de proprietate, drepturi reale de garanţie şi sarcini	Referinţe
NU SUNT	

Document care conține date cu caracter personal, protejat de prevederile Regulamentului (UE) nr. 679/2016 și Legii 190/2018

Anexa Nr. 1 La Partea I

Teren

Nr cadastral	Suprafaţa (mp)*	Observaţii / Referinţe
	8.697	

* Suprafaţa este determinată in planul de proiecţie Stereo 70.

DETALII LINIARE IMOBIL

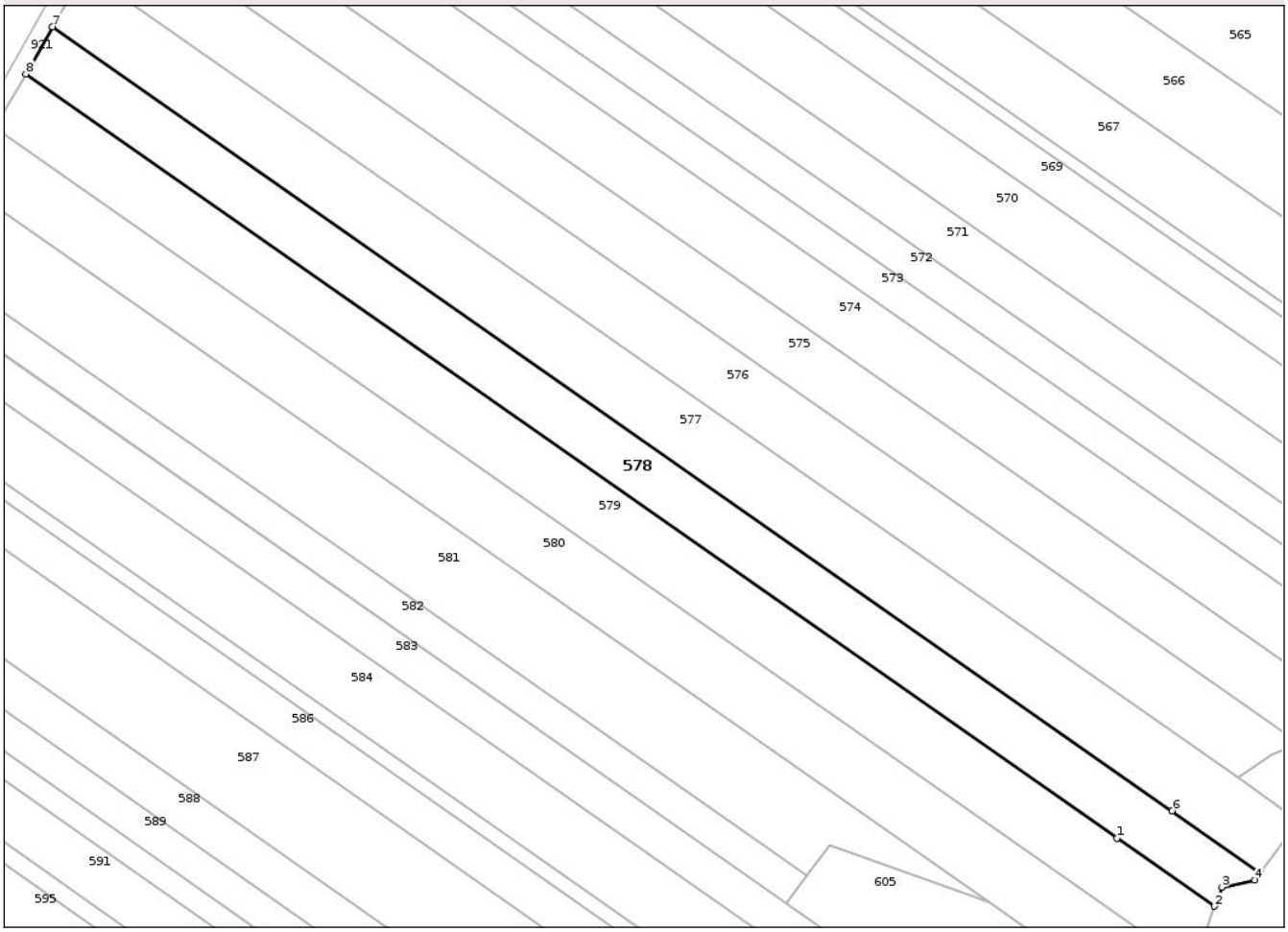

Date referitoare la teren

Crt	Categorie folosință	Intra vilan	Suprafaţa (mp)	Tarla	Parcelă	Nr. topo	Observaţii / Referinţe
1	arabil	NU	8.046	26	310/20	-	
2	pasune	NU	651	26	308/18	-	

Lungime Segmente
1) Valorile lungimilor segmentelor sunt obţinute din proiecţie în plan.

Punct început	X / Y	Punct sfârşit	X / Y	Lungime segment (** (m)
1	671.981,025 687.152,22	2	672.013,417 687.129,561	39.531
2	672.013,417 687.129,561	3	672.015,854 687.135,893	6.785
3	672.015,854 687.135,893	4	672.026,864 687.138,339	11.278
4	672.026,864 687.138,339	5	672.028,627 687.140,784	3.014

Document care conține date cu caracter personal, protejat de prevederile Regulamentului (UE) nr. 679/2016 și Legii 190/2018

Punct început	X / Y	Punct sfârşit	X / Y	Lungime segment (** (m)
5	672.028,627 687.140,784	6	671.999,319 687.161,286	35.767
6	671.999,319 687.161,286	7	671.626,599 687.422,014	454.862
7	671.626,599 687.422,014	8	671.617,724 687.406,36	17.995
8	671.617,724 687.406,36	1	671.981,025 687.152,22	443.368

** Lungimile segmentelor sunt determinate în planul de proiecţie Stereo 70 şi sunt rotunjite la 1 milimetru.
*** Distanţa dintre puncte este formată din segmente cumulate ce sunt mai mici decât valoarea 1 milimetru.

Document care conține date cu caracter personal, protejat de prevederile Regulamentului (UE) nr. 679/2016 și Legii 190/2018

DATE DESPRE IMOBILUL NR. 579

Oficiul de Cadastru şi Publicitate Imobiliară BOTOSANI
Biroul de Cadastru şi Publicitate Imobiliară Botosani

A. Partea I. Descrierea imobilului

TEREN Extravilan

Adresa: Jud. Botosani

Nr. Crt	Nr cadastral Nr. topografic	Suprafaţa* (mp)	Observaţii / Referinţe
A1		10.000	Sector cadastral:14 Teren neimprejmuit;

B. Partea II. Proprietari şi acte

Inscrieri privitoare la dreptul de proprietate şi alte drepturi reale		Referinţe
/		
Act Administrativ nr. 118039, din 29/09/2002 emis de Comisia Judeteana Botosani;		
B1	Intabulare, drept de PROPRIETATE, dobandit prin Reconstituire, cota actuala 1/1	A1
	1) **AMIŞCULESEI PARASCHIVA**, Lipsă CNP, bun propriu.	

C. Partea III. SARCINI .

Inscrieri privind dezmembramintele dreptului de proprietate, drepturi reale de garanţie şi sarcini	Referinţe
NU SUNT	

Document care conține date cu caracter personal, protejat de prevederile Regulamentului (UE) nr. 679/2016 și Legii 190/2018

Anexa Nr. 1 La Partea I

Teren

Nr cadastral	Suprafaţa (mp)*	Observaţii / Referinţe
	10.000	

* Suprafaţa este determinată in planul de proiecţie Stereo 70.

DETALII LINIARE IMOBIL

Date referitoare la teren

Crt	Categorie folosință	Intra vilan	Suprafaţa (mp)	Tarla	Parcelă	Nr. topo	Observaţii / Referinţe
1	arabil	NU	9.039	26	310/23	-	
2	pasune	NU	961	26	308/23	-	

Lungime Segmente
1) Valorile lungimilor segmentelor sunt obţinute din proiecţie în plan.

Punct început	X / Y	Punct sfârşit	X / Y	Lungime segment (** (m)
1	671.959,893 687.141,747	2	672.000,911 687.113,054	50.058
2	672.000,911 687.113,054	3	672.010,145 687.119,793	11.432
3	672.010,145 687.119,793	4	672.012,796 687.127,945	8.572
4	672.012,796 687.127,945	5	672.013,417 687.129,561	1.731

Document care conține date cu caracter personal, protejat de prevederile Regulamentului (UE) nr. 679/2016 și Legii 190/2018

Punct început	X / Y	Punct sfârşit	X / Y	Lungime segment (** (m)
5	672.013,417 687.129,561	6	671.981,025 687.152,22	39.531
6	671.981,025 687.152,22	7	671.617,724 687.406,36	443.368
7	671.617,724 687.406,36	8	671.611,866 687.396,027	11.878
8	671.611,866 687.396,027	9	671.607,219 687.388,453	8.886
9	671.607,219 687.388,453	1	671.959,893 687.141,747	430.398

** Lungimile segmentelor sunt determinate în planul de proiecţie Stereo 70 şi sunt rotunjite la 1 milimetru.
*** Distanţa dintre puncte este formată din segmente cumulate ce sunt mai mici decât valoarea 1 milimetru.

DATE DESPRE IMOBILUL NR. 580

Oficiul de Cadastru şi Publicitate Imobiliară BOTOSANI
Biroul de Cadastru şi Publicitate Imobiliară Botosani

A. Partea I. Descrierea imobilului

TEREN Extravilan

Adresa: Jud. Botosani

Nr. Crt	Nr cadastral Nr. topografic	Suprafaţa* (mp)	Observaţii / Referinţe
A1		10.000	Sector cadastral:14 Teren neimprejmuit;

B. Partea II. Proprietari şi acte

Inscrieri privitoare la dreptul de proprietate şi alte drepturi reale		Referinţe
/		
Act Administrativ nr. 126198, din 30/11/2002 emis de Comisia Judeteana Botosani;		
B1	Intabulare, drept de PROPRIETATE, dobandit prin Reconstituire, cota actuala 1/1	A1
	1) **ROTARU DUMITRU**, Lipsă CNP, bun propriu.	

C. Partea III. SARCINI .

Inscrieri privind dezmembramintele dreptului de proprietate, drepturi reale de garanţie şi sarcini	Referinţe
NU SUNT	

Document care conține date cu caracter personal, protejat de prevederile Regulamentului (UE) nr. 679/2016 și Legii 190/2018

Anexa Nr. 1 La Partea I

Teren

Nr cadastral	Suprafaţa (mp)*	Observaţii / Referinţe
	10.000	

* Suprafaţa este determinată in planul de proiecţie Stereo 70.

DETALII LINIARE IMOBIL



Date referitoare la teren

Crt	Categorie folosință	Intra vilan	Suprafaţa (mp)	Tarla	Parcelă	Nr. topo	Observaţii / Referinţe
1	arabil	NU	8.991	26	310/24	-	
2	pasune	NU	1.009	26	308/22	-	

Lungime Segmente
1) Valorile lungimilor segmentelor sunt obţinute din proiecţie în plan.

Punct început	X / Y	Punct sfârşit	X / Y	Lungime segment (** (m)
1	671.959,893 687.141,747	2	671.607,219 687.388,453	430.398
2	671.607,219 687.388,453	3	671.596,11 687.370,345	21.244
3	671.596,11 687.370,345	4	671.938,239 687.131,015	417.53
4	671.938,239 687.131,015	5	671.973,093 687.106,634	42.535

Document care conține date cu caracter personal, protejat de prevederile Regulamentului (UE) nr. 679/2016 și Legii 190/2018

Punct început	X / Y	Punct sfârşit	X / Y	Lungime segment (** (m)
5	671.973,093 687.106,634	6	671.983,027 687.107,972	10.024
6	671.983,027 687.107,972	7	671.997,3 687.110,418	14.481
7	671.997,3 687.110,418	8	672.000,911 687.113,054	4.471
8	672.000,911 687.113,054	1	671.959,893 687.141,747	50.058

** Lungimile segmentelor sunt determinate în planul de proiecţie Stereo 70 şi sunt rotunjite la 1 milimetru.
*** Distanţa dintre puncte este formată din segmente cumulate ce sunt mai mici decât valoarea 1 milimetru.

Document care conține date cu caracter personal, protejat de prevederile Regulamentului (UE) nr. 679/2016 și Legii 190/2018

DATE DESPRE IMOBILUL NR. 581

Oficiul de Cadastru şi Publicitate Imobiliară BOTOSANI
Biroul de Cadastru şi Publicitate Imobiliară Botosani

A. Partea I. Descrierea imobilului

TEREN Extravilan

Adresa: Jud. Botosani

Nr. Crt	Nr cadastral Nr. topografic	Suprafaţa* (mp)	Observaţii / Referinţe
A1		10.411	Sector cadastral:14 Teren neimprejmuit;

B. Partea II. Proprietari şi acte

Inscrieri privitoare la dreptul de proprietate şi alte drepturi reale		Referinţe
/		
Act Administrativ nr. 122697, din 27/10/2002 emis de Comisia Judeteana Botosani;		
B1	Intabulare, drept de PROPRIETATE, dobandit prin Reconstituire, cota actuala 1/1	A1
	1) **BOICU IOAN**, Lipsă CNP, bun propriu.	

C. Partea III. SARCINI .

Inscrieri privind dezmembramintele dreptului de proprietate, drepturi reale de garanţie şi sarcini	Referinţe
NU SUNT	

Document care conține date cu caracter personal, protejat de prevederile Regulamentului (UE) nr. 679/2016 și Legii 190/2018

Anexa Nr. 1 La Partea I

Teren

Nr cadastral	Suprafaţa (mp)*	Observaţii / Referinţe
	10.411	

* Suprafaţa este determinată in planul de proiecţie Stereo 70.

DETALII LINIARE IMOBIL

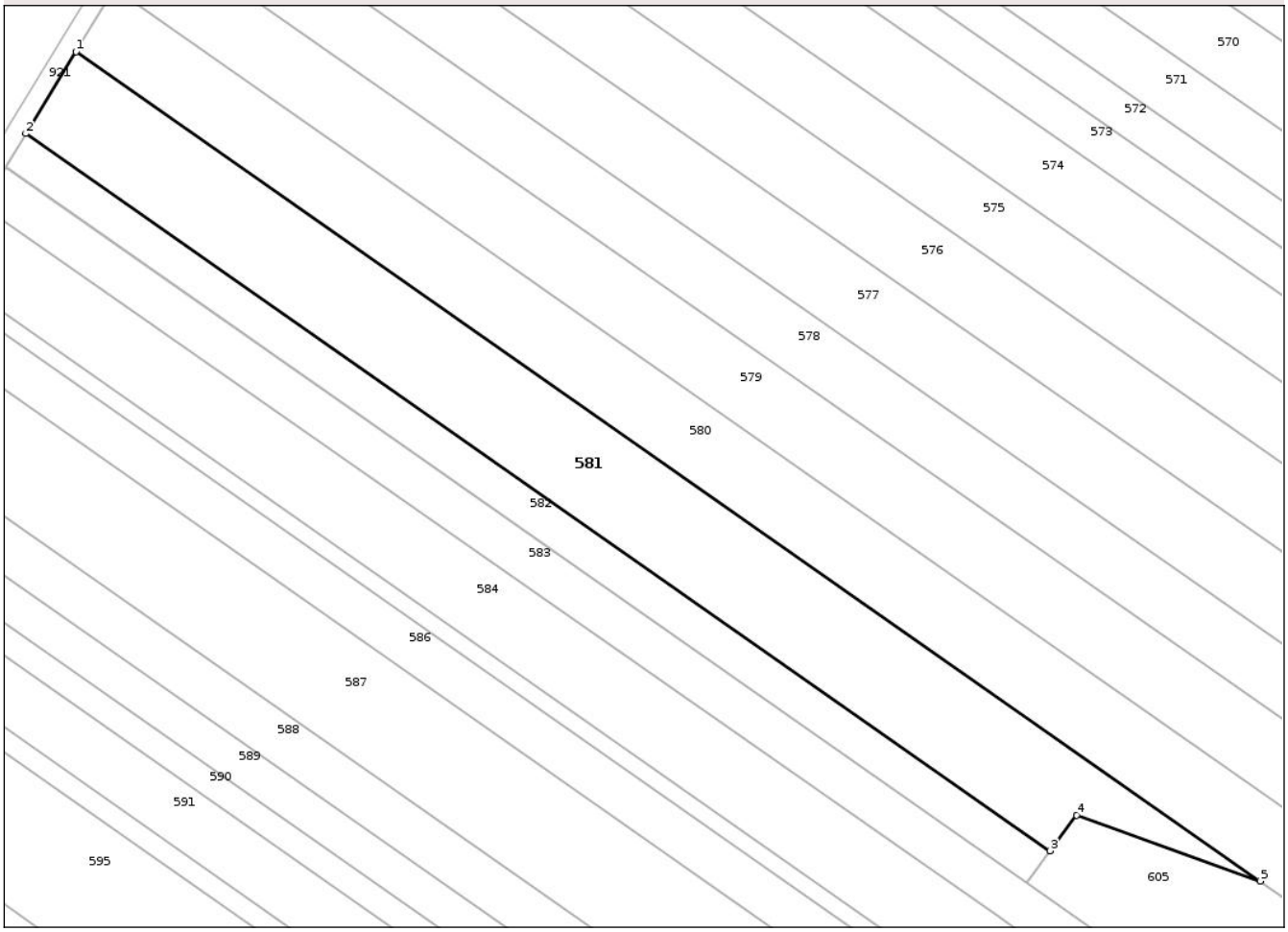

Date referitoare la teren

Crt	Categorie folosință	Intra vilan	Suprafaţa (mp)	Tarla	Parcelă	Nr. topo	Observaţii / Referinţe
1	arabil	NU	10.411	26	310/17	-	

Lungime Segmente
1) Valorile lungimilor segmentelor sunt obţinute din proiecţie în plan.

Punct început	X / Y	Punct sfârşit	X / Y	Lungime segment (** (m)
1	671.596,11 687.370,345	2	671.581,636 687.346,754	27.677
2	671.581,636 687.346,754	3	671.877,553 687.139,751	361.133
3	671.877,553 687.139,751	4	671.885,24 687.150,015	12.823
4	671.885,24 687.150,015	5	671.938,239 687.131,015	56.302
5	671.938,239 687.131,015	1	671.596,11 687.370,345	417.53

Document care conține date cu caracter personal, protejat de prevederile Regulamentului (UE) nr. 679/2016 și Legii 190/2018

** Lungimile segmentelor sunt determinate în planul de proiecţie Stereo 70 şi sunt rotunjite la 1 milimetru.
*** Distanţa dintre puncte este formată din segmente cumulate ce sunt mai mici decât valoarea 1 milimetru.

DATE DESPRE IMOBILUL NR. 582

Oficiul de Cadastru şi Publicitate Imobiliară BOTOSANI
Biroul de Cadastru şi Publicitate Imobiliară Botosani

A. Partea I. Descrierea imobilului

TEREN Extravilan

Adresa: Jud. Botosani

Nr. Crt	Nr cadastral Nr. topografic	Suprafaţa* (mp)	Observaţii / Referinţe
A1	51539	4.100	Sector cadastral:14 Teren neimprejmuit;

B. Partea II. Proprietari şi acte

Inscrieri privitoare la dreptul de proprietate şi alte drepturi reale		Referinţe
55784 / 10/08/2021		
Act Notarial nr. 49, din 29/07/2021 emis de BIN Barculet Irina Mihaela;		
B3	Intabulare, drept de PROPRIETATE, dobandit prin Succesiune, cota actuala 3/4	A1
	1) **DUMITRIU ELENA**, bun propriu.	
64911 / 10/09/2021		
Act Notarial nr. 794 - contract de întreţinere, din 09/09/2021 emis de BIN Ţăranu Ana Botoşani;		
B4	Intabulare, drept de PROPRIETATE, dobandit prin Conventie, cota actuala 1/4	A1
	1) **DUMITRIU ELENA**, căsătorită cu 2) **DUMITRIU ILIE**, bun comun.	

C. Partea III. SARCINI

Inscrieri privind dezmembramintele dreptului de proprietate, drepturi reale de garanţie şi sarcini		Referinţe
64911 / 10/09/2021		
Act Notarial nr. 794 - contract de întreţinere, din 09/09/2021 emis de BIN Ţăranu Ana Botoşani;		
C1	Intabulare, drept de UZUFRUCT VIAGER, cota actuala 1/4	A1
	1) **DEDIU PARASCHIVA**	
	OBSERVATII: Vezi B4	
C2	Intabulare, drept de IPOTECA LEGALA, Valoare:0 (obligaţie de întreţinere), asupra cotei de 1/4 din imobil aparţinând soţilor Dumitriu Elena şi Dumitriu Ilie	A1
	1) **DEDIU PARASCHIVA**	
	OBSERVATII: Vezi B4	

Document care conţine date cu caracter personal, protejat de prevederile Regulamentului (UE) nr. 679/2016 şi Legii 190/2018

Anexa Nr. 1 La Partea I

Teren

Nr cadastral	Suprafaţa (mp)*	Observaţii / Referinţe
51539	4.100	

* Suprafaţa este determinată in planul de proiecţie Stereo 70.

DETALII LINIARE IMOBIL

Date referitoare la teren

Crt	Categorie folosință	Intra vilan	Suprafaţa (mp)	Tarla	Parcelă	Nr. topo	Observaţii / Referinţe
1	arabil	NU	4.100	26	310/16	-	

Lungime Segmente
1) Valorile lungimilor segmentelor sunt obţinute din proiecţie în plan.

Punct început	X / Y	Punct sfârşit	X / Y	Lungime segment (** (m)
1	671.581,636 687.346,754	2	671.575,826 687.337,284	11.11
2	671.575,826 687.337,284	3	671.575,687 687.337,04	0.281
3	671.575,687 687.337,04	4	671.870,734 687.130,646	360.071
4	671.870,734 687.130,646	5	671.877,553 687.139,751	11.375
5	671.877,553 687.139,751	1	671.581,636 687.346,754	361.133

Document care conține date cu caracter personal, protejat de prevederile Regulamentului (UE) nr. 679/2016 și Legii 190/2018

** Lungimile segmentelor sunt determinate în planul de proiecţie Stereo 70 şi sunt rotunjite la 1 milimetru.
*** Distanţa dintre puncte este formată din segmente cumulate ce sunt mai mici decât valoarea 1 milimetru.

DATE DESPRE IMOBILUL NR. 583

Oficiul de Cadastru şi Publicitate Imobiliară BOTOSANI
Biroul de Cadastru şi Publicitate Imobiliară Botosani

A. Partea I. Descrierea imobilului

TEREN Extravilan

Adresa: Jud. Botosani

Nr. Crt	Nr cadastral Nr. topografic	Suprafaţa* (mp)	Observaţii / Referinţe
A1		5.500	Sector cadastral:14 Teren neimprejmuit;

B. Partea II. Proprietari şi acte

Inscrieri privitoare la dreptul de proprietate şi alte drepturi reale		Referinţe
/		
Act Administrativ nr. 136415, din 26/05/2003 emis de Comisia Judeteana Botosani;		
B1	Intabulare, drept de PROPRIETATE, dobandit prin Reconstituire, cota actuala 1/1	A1
	1) **MINZAT STEFAN**, Lipsă CNP, bun propriu.	

C. Partea III. SARCINI .

Inscrieri privind dezmembramintele dreptului de proprietate, drepturi reale de garanţie şi sarcini	Referinţe
NU SUNT	

Document care conține date cu caracter personal, protejat de prevederile Regulamentului (UE) nr. 679/2016 și Legii 190/2018

Anexa Nr. 1 La Partea I

Teren

Nr cadastral	Suprafaţa (mp)*	Observaţii / Referinţe
	5.500	

* Suprafaţa este determinată in planul de proiecţie Stereo 70.

DETALII LINIARE IMOBIL

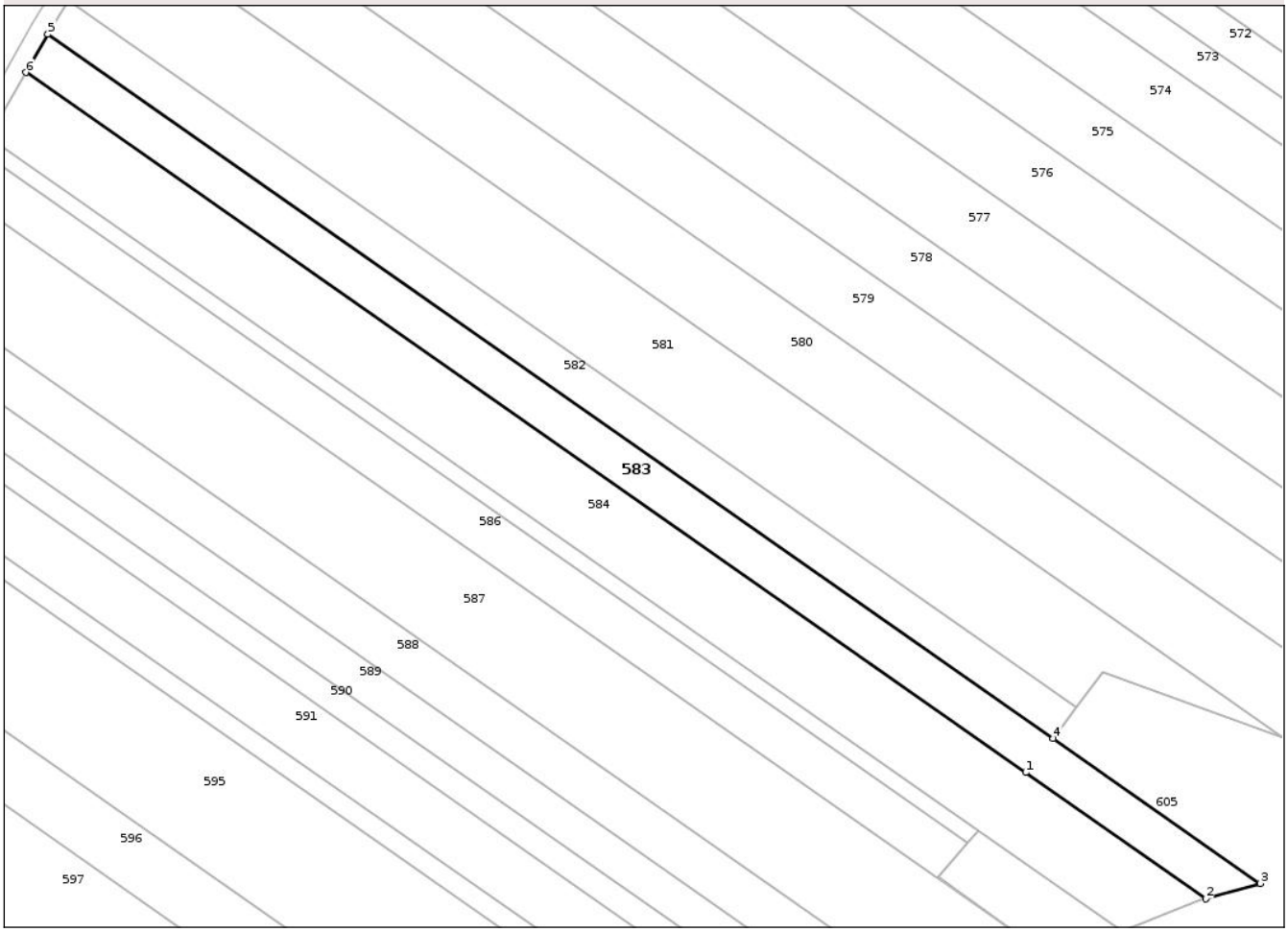

Date referitoare la teren

Crt	Categorie folosință	Intra vilan	Suprafaţa (mp)	Tarla	Parcelă	Nr. topo	Observaţii / Referinţe
1	arabil	NU	4.610	26	310/15	-	
2	pasune	NU	890	26	308/16	-	

Lungime Segmente
1) Valorile lungimilor segmentelor sunt obţinute din proiecţie în plan.

Punct început	X / Y	Punct sfârşit	X / Y	Lungime segment (** (m)
1	671.862,649 687.120,631	2	671.915,46 687.083,689	64.449
2	671.915,46 687.083,689	3	671.931,471 687.088,158	16.623
3	671.931,471 687.088,158	4	671.870,734 687.130,646	74.123
4	671.870,734 687.130,646	5	671.575,687 687.337,04	360.071

Document care conține date cu caracter personal, protejat de prevederile Regulamentului (UE) nr. 679/2016 și Legii 190/2018

Punct început	X / Y	Punct sfârşit	X / Y	Lungime segment (** (m)
5	671.575,687 687.337,04	6	671.569,276 687.325,855	12.892
6	671.569,276 687.325,855	1	671.862,649 687.120,631	358.029

** Lungimile segmentelor sunt determinate în planul de proiecţie Stereo 70 şi sunt rotunjite la 1 milimetru.
*** Distanţa dintre puncte este formată din segmente cumulate ce sunt mai mici decât valoarea 1 milimetru.

Document care conține date cu caracter personal, protejat de prevederile Regulamentului (UE) nr. 679/2016 și Legii 190/2018

DATE DESPRE IMOBILUL NR. 584

Oficiul de Cadastru şi Publicitate Imobiliară BOTOSANI
Biroul de Cadastru şi Publicitate Imobiliară Botosani

A. Partea I. Descrierea imobilului

TEREN Extravilan

Adresa: Jud. Botosani

Nr. Crt	Nr cadastral Nr. topografic	Suprafaţa* (mp)	Observaţii / Referinţe
A1		9.081	Sector cadastral:14 Teren neimprejmuit;

B. Partea II. Proprietari şi acte

Inscrieri privitoare la dreptul de proprietate şi alte drepturi reale		Referinţe
/		
Act Administrativ nr. 136466, din 29/06/2003 emis de Comisia Judeteana Botosani;		
B1	Intabulare, drept de PROPRIETATE, dobandit prin Reconstituire, cota actuala 1/1	A1
	1) **CHISAC ION**, Lipsă CNP, bun propriu.	

C. Partea III. SARCINI .

Inscrieri privind dezmembramintele dreptului de proprietate, drepturi reale de garanţie şi sarcini	Referinţe
NU SUNT	

Document care conține date cu caracter personal, protejat de prevederile Regulamentului (UE) nr. 679/2016 și Legii 190/2018

Anexa Nr. 1 La Partea I

Teren

Nr cadastral	Suprafaţa (mp)*	Observaţii / Referinţe
	9.081	

* Suprafaţa este determinată in planul de proiecţie Stereo 70.

DETALII LINIARE IMOBIL



Date referitoare la teren

Crt	Categorie folosință	Intra vilan	Suprafaţa (mp)	Tarla	Parcelă	Nr. topo	Observaţii / Referinţe
1	arabil	NU	7.812	26	310/14	-	
2	pasune	NU	1.269	26	308/17	-	

Lungime Segmente
1) Valorile lungimilor segmentelor sunt obţinute din proiecţie în plan.

Punct început	X / Y	Punct sfârşit	X / Y	Lungime segment (** (m)
1	671.862,649 687.120,631	2	671.569,276 687.325,855	358.029
2	671.569,276 687.325,855	3	671.558,328 687.306,754	22.016
3	671.558,328 687.306,754	4	671.848,842 687.103,53	354.54
4	671.848,842 687.103,53	5	671.891,004 687.074,037	51.454

Document care conține date cu caracter personal, protejat de prevederile Regulamentului (UE) nr. 679/2016 și Legii 190/2018

Punct început	X / Y	Punct sfârşit	X / Y	Lungime segment (** (m)
5	671.891,004 687.074,037	6	671.914,112 687.083,312	24.9
6	671.914,112 687.083,312	7	671.915,46 687.083,689	1.4
7	671.915,46 687.083,689	1	671.862,649 687.120,631	64.449

** Lungimile segmentelor sunt determinate în planul de proiecţie Stereo 70 şi sunt rotunjite la 1 milimetru.
*** Distanţa dintre puncte este formată din segmente cumulate ce sunt mai mici decât valoarea 1 milimetru.

Document care conține date cu caracter personal, protejat de prevederile Regulamentului (UE) nr. 679/2016 și Legii 190/2018

DATE DESPRE IMOBILUL NR. 585

Oficiul de Cadastru şi Publicitate Imobiliară BOTOSANI
Biroul de Cadastru şi Publicitate Imobiliară Botosani

A. Partea I. Descrierea imobilului

TEREN Extravilan

Adresa: Jud. Botosani

Nr. Crt	Nr cadastral Nr. topografic	Suprafaţa* (mp)	Observaţii / Referinţe
A1		1.700	Sector cadastral:14 Teren neimprejmuit;

B. Partea II. Proprietari şi acte

Inscrieri privitoare la dreptul de proprietate şi alte drepturi reale		Referinţe
/		
Act Administrativ nr. 70579, din 20/08/1997 emis de Comisia Judeteana Botosani;		
B1	Intabulare, drept de PROPRIETATE, dobandit prin Reconstituire, cota actuala 1/1	A1
	1) **VERESTIUC NECULAI**, Lipsă CNP, bun propriu.	

C. Partea III. SARCINI .

Inscrieri privind dezmembramintele dreptului de proprietate, drepturi reale de garanţie şi sarcini	Referinţe
NU SUNT	

Document care conține date cu caracter personal, protejat de prevederile Regulamentului (UE) nr. 679/2016 și Legii 190/2018

Anexa Nr. 1 La Partea I

Teren

Nr cadastral	Suprafaţa (mp)*	Observaţii / Referinţe
	1.700	

* Suprafaţa este determinată in planul de proiecţie Stereo 70.

DETALII LINIARE IMOBIL

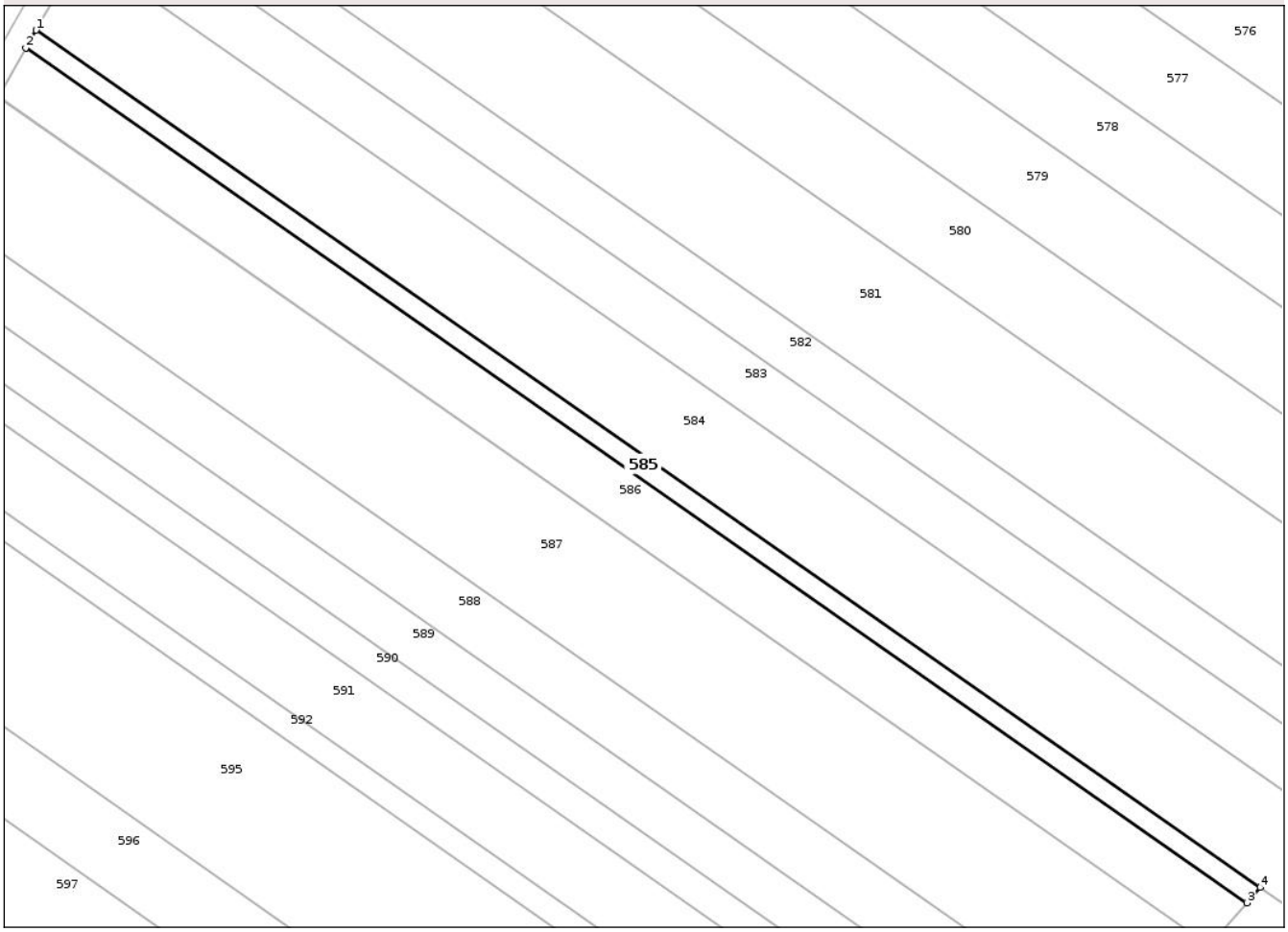

Date referitoare la teren

Crt	Categorie folosință	Intra vilan	Suprafaţa (mp)	Tarla	Parcelă	Nr. topo	Observaţii / Referinţe
1	arabil	NU	1.700	26	310/13	-	

Lungime Segmente
1) Valorile lungimilor segmentelor sunt obţinute din proiecţie în plan.

Punct început	X / Y	Punct sfârşit	X / Y	Lungime segment (** (m)
1	671.558,328 687.306,754	2	671.555,93 687.302,571	4.822
2	671.555,93 687.302,571	3	671.845,65 687.099,903	353.57
3	671.845,65 687.099,903	4	671.848,842 687.103,53	4.832
4	671.848,842 687.103,53	1	671.558,328 687.306,754	354.54

**** Lungimile segmentelor sunt determinate în planul de proiecţie Stereo 70 şi sunt rotunjite la 1 milimetru.**

Document care conține date cu caracter personal, protejat de prevederile Regulamentului (UE) nr. 679/2016 și Legii 190/2018

***** Distanţa dintre puncte este formată din segmente cumulate ce sunt mai mici decât valoarea 1 milimetru.**

DATE DESPRE IMOBILUL NR. 586

Oficiul de Cadastru şi Publicitate Imobiliară BOTOSANI
Biroul de Cadastru şi Publicitate Imobiliară Botosani

A. Partea I. Descrierea imobilului

TEREN Extravilan

Adresa: Jud. Botosani

Nr. Crt	Nr cadastral Nr. topografic	Suprafaţa* (mp)	Observaţii / Referinţe
A1		4.700	Sector cadastral:14 Teren neimprejmuit;

B. Partea II. Proprietari şi acte

Inscrieri privitoare la dreptul de proprietate şi alte drepturi reale		Referinţe
/		
Act Administrativ nr. 149670, din 15/09/2004 emis de Comisia Judeteana Botosani;		
B1	Intabulare, drept de PROPRIETATE, dobandit prin Reconstituire, cota actuala 1/1	A1
	1) **SURUBARU ELENA**, Lipsă CNP, bun propriu.	

C. Partea III. SARCINI .

Inscrieri privind dezmembramintele dreptului de proprietate, drepturi reale de garanţie şi sarcini	Referinţe
NU SUNT	

Document care conține date cu caracter personal, protejat de prevederile Regulamentului (UE) nr. 679/2016 și Legii 190/2018

Anexa Nr. 1 La Partea I

Teren

Nr cadastral	Suprafaţa (mp)*	Observaţii / Referinţe
	4.700	

* Suprafaţa este determinată in planul de proiecţie Stereo 70.

DETALII LINIARE IMOBIL



Date referitoare la teren

Crt	Categorie folosință	Intra vilan	Suprafaţa (mp)	Tarla	Parcelă	Nr. topo	Observaţii / Referinţe
1	arabil	NU	4.700	26	310/19	-	

Lungime Segmente
1) Valorile lungimilor segmentelor sunt obţinute din proiecţie în plan.

Punct început	X / Y	Punct sfârşit	X / Y	Lungime segment (** (m)
1	671.555,93 687.302,571	2	671.549,318 687.291,036	13.296
2	671.549,318 687.291,036	3	671.549,268 687.290,947	0.102
3	671.549,268 687.290,947	4	671.836,772 687.089,829	350.866
4	671.836,772 687.089,829	5	671.837,007 687.090,084	0.347
5	671.837,007 687.090,084	6	671.845,65 687.099,903	13.081

Document care conține date cu caracter personal, protejat de prevederile Regulamentului (UE) nr. 679/2016 și Legii 190/2018

Punct început	X / Y	Punct sfârşit	X / Y	Lungime segment (** (m)
6	671.845,65 687.099,903	1	671.555,93 687.302,571	353.57

** Lungimile segmentelor sunt determinate în planul de proiecţie Stereo 70 şi sunt rotunjite la 1 milimetru.
*** Distanţa dintre puncte este formată din segmente cumulate ce sunt mai mici decât valoarea 1 milimetru.

Document care conține date cu caracter personal, protejat de prevederile Regulamentului (UE) nr. 679/2016 și Legii 190/2018

DATE DESPRE IMOBILUL NR. 587

Oficiul de Cadastru şi Publicitate Imobiliară BOTOSANI
Biroul de Cadastru şi Publicitate Imobiliară Botosani

A. Partea I. Descrierea imobilului

TEREN Extravilan

Adresa: Jud. Botosani

Nr. Crt	Nr cadastral Nr. topografic	Suprafaţa* (mp)	Observaţii / Referinţe
A1		11.600	Sector cadastral:14 Teren neimprejmuit;

B. Partea II. Proprietari şi acte

Inscrieri privitoare la dreptul de proprietate şi alte drepturi reale		Referinţe
/		
Act Administrativ nr. 110534, din 27/07/2002 emis de Comisia Judeteana Botosani;		
B1	Intabulare, drept de PROPRIETATE, dobandit prin Reconstituire, cota actuala 1/1	A1
	1) **CIOBANU DUMITRU**, Lipsă CNP; 2) **CIOBANU IOAN**, Lipsă CNP; 3) **CIOBANU MIHAI**, Lipsă CNP; 4) **DANILIUC EMILIA**, Lipsă CNP; 5) **HURJUI VICTORIA**, Lipsă CNP, bun comun.	

C. Partea III. SARCINI .

Inscrieri privind dezmembramintele dreptului de proprietate, drepturi reale de garanţie şi sarcini	Referinţe
NU SUNT	

Anexa Nr. 1 La Partea I

Teren

Nr cadastral	Suprafaţa (mp)*	Observaţii / Referinţe
	11.600	

* Suprafaţa este determinată in planul de proiecţie Stereo 70.

DETALII LINIARE IMOBIL

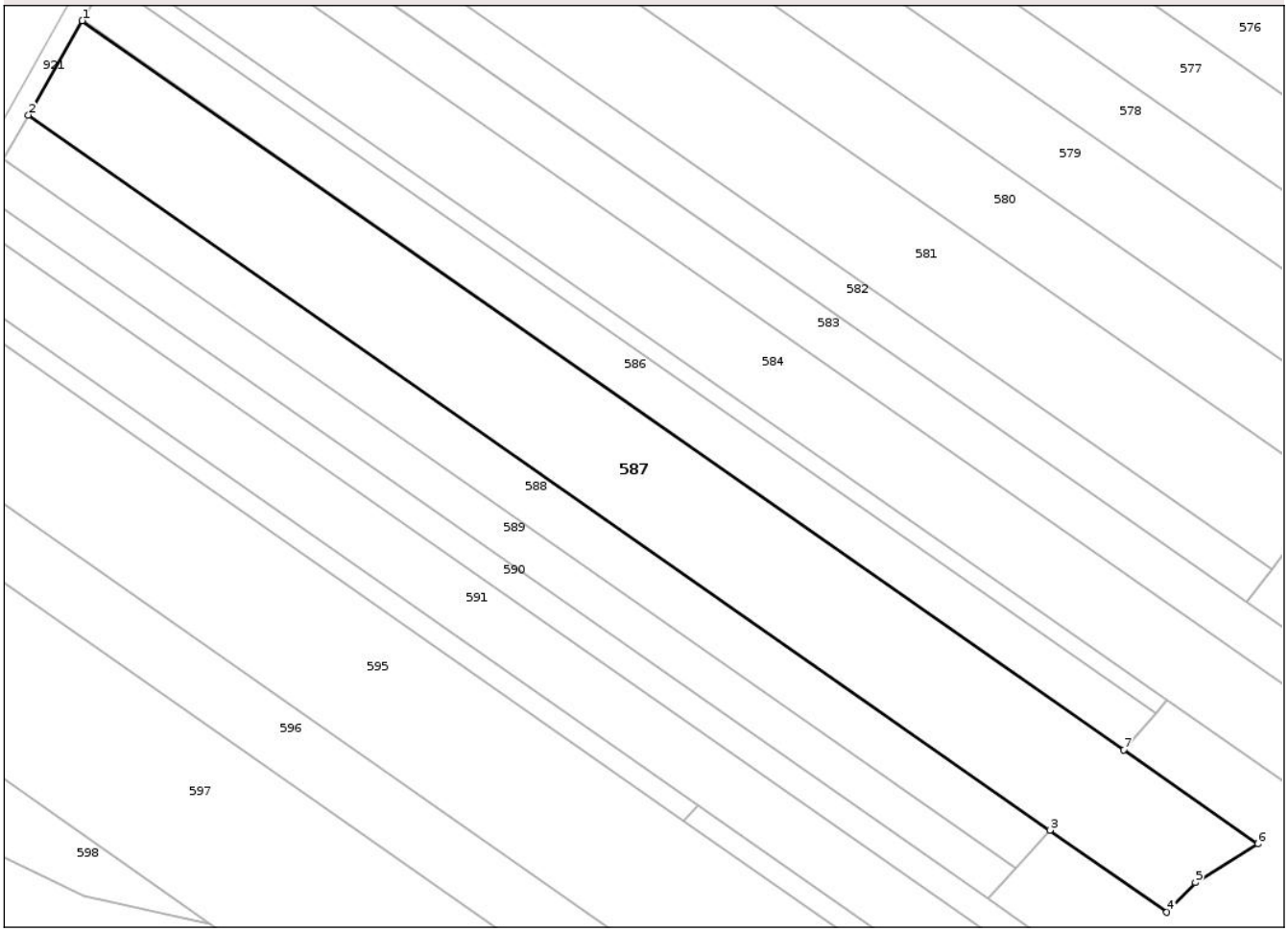

Date referitoare la teren

Crt	Categorie folosință	Intra vilan	Suprafaţa (mp)	Tarla	Parcelă	Nr. topo	Observaţii / Referinţe
1	arabil	NU	10.367	26	310/111	-	
2	pasune	NU	1.233	26	308/11	-	

Lungime Segmente
1) Valorile lungimilor segmentelor sunt obţinute din proiecţie în plan.

Punct început	X / Y	Punct sfârşit	X / Y	Lungime segment (** (m)
1	671.549,268 687.290,947	2	671.534,4 687.264,938	29.959
2	671.534,4 687.264,938	3	671.816,377 687.067,687	344.121
3	671.816,377 687.067,687	4	671.848,649 687.045,112	39.384
4	671.848,649 687.045,112	5	671.856,547 687.053,275	11.358

Document care conține date cu caracter personal, protejat de prevederile Regulamentului (UE) nr. 679/2016 și Legii 190/2018

Punct început	X / Y	Punct sfârşit	X / Y	Lungime segment (** (m)
5	671.856,547 687.053,275	6	671.873,763 687.063,953	20.259
6	671.873,763 687.063,953	7	671.836,772 687.089,829	45.143
7	671.836,772 687.089,829	1	671.549,268 687.290,947	350.866

** Lungimile segmentelor sunt determinate în planul de proiecţie Stereo 70 şi sunt rotunjite la 1 milimetru.
*** Distanţa dintre puncte este formată din segmente cumulate ce sunt mai mici decât valoarea 1 milimetru.

Document care conține date cu caracter personal, protejat de prevederile Regulamentului (UE) nr. 679/2016 și Legii 190/2018

DATE DESPRE IMOBILUL NR. 588

Oficiul de Cadastru şi Publicitate Imobiliară BOTOSANI
Biroul de Cadastru şi Publicitate Imobiliară Botosani

A. Partea I. Descrierea imobilului

TEREN Extravilan

Adresa: Jud. Botosani

Nr. Crt	Nr cadastral Nr. topografic	Suprafaţa* (mp)	Observaţii / Referinţe
A1		4.800	Sector cadastral:14 Teren neimprejmuit;

B. Partea II. Proprietari şi acte

Inscrieri privitoare la dreptul de proprietate şi alte drepturi reale		Referinţe
/		
Act Administrativ nr. 144057, din 29/11/2003 emis de Comisia Judeteana Botosani;		
B1	Intabulare, drept de PROPRIETATE, dobandit prin Reconstituire, cota actuala 1/1	A1
	1) **DANILIUC MIHAI**, Lipsă CNP, bun propriu.	

C. Partea III. SARCINI .

Inscrieri privind dezmembramintele dreptului de proprietate, drepturi reale de garanţie şi sarcini	Referinţe
NU SUNT	

Document care conține date cu caracter personal, protejat de prevederile Regulamentului (UE) nr. 679/2016 și Legii 190/2018

Anexa Nr. 1 La Partea I

Teren

Nr cadastral	Suprafaţa (mp)*	Observaţii / Referinţe
	4.800	

* Suprafaţa este determinată in planul de proiecţie Stereo 70.

DETALII LINIARE IMOBIL



Date referitoare la teren

Crt	Categorie folosință	Intra vilan	Suprafaţa (mp)	Tarla	Parcelă	Nr. topo	Observaţii / Referinţe
1	arabil	NU	4.800	26	310/12	-	

Lungime Segmente
1) Valorile lungimilor segmentelor sunt obţinute din proiecţie în plan.

Punct început	X / Y	Punct sfârşit	X / Y	Lungime segment (** (m)
1	671.534,4 687.264,938	2	671.527,418 687.252,724	14.069
2	671.527,418 687.252,724	3	671.806,88 687.057,231	341.052
3	671.806,88 687.057,231	4	671.816,377 687.067,687	14.125
4	671.816,377 687.067,687	1	671.534,4 687.264,938	344.121

**** Lungimile segmentelor sunt determinate în planul de proiecţie Stereo 70 şi sunt rotunjite la 1 milimetru.**

Document care conține date cu caracter personal, protejat de prevederile Regulamentului (UE) nr. 679/2016 și Legii 190/2018

***** Distanţa dintre puncte este formată din segmente cumulate ce sunt mai mici decât valoarea 1 milimetru.**

DATE DESPRE IMOBILUL NR. 589

Oficiul de Cadastru şi Publicitate Imobiliară BOTOSANI
Biroul de Cadastru şi Publicitate Imobiliară Botosani

A. Partea I. Descrierea imobilului

TEREN Extravilan

Adresa: Jud. Botosani

Nr. Crt	Nr cadastral Nr. topografic	Suprafaţa* (mp)	Observaţii / Referinţe
A1	51192	3.809	Sector cadastral:14 Teren neimprejmuit;

B. Partea II. Proprietari şi acte

Inscrieri privitoare la dreptul de proprietate şi alte drepturi reale		Referinţe
66484 / 02/09/2019		
Act Notarial nr. 1232, din 27/08/2019 emis de BIN Roman Elena;		
B5	Intabulare, drept de PROPRIETATE, dobandit prin Conventie, cota actuala 1/1	A1
	1) **SC TARAVONJA SRL**, CIF:33843175	

C. Partea III. SARCINI .

Inscrieri privind dezmembramintele dreptului de proprietate, drepturi reale de garanţie şi sarcini	Referinţe
NU SUNT	

Document care conține date cu caracter personal, protejat de prevederile Regulamentului (UE) nr. 679/2016 și Legii 190/2018

Anexa Nr. 1 La Partea I

Teren

Nr cadastral	Suprafaţa (mp)*	Observaţii / Referinţe
51192	3.809	

* Suprafaţa este determinată in planul de proiecţie Stereo 70.

DETALII LINIARE IMOBIL



Date referitoare la teren

Crt	Categorie folosință	Intra vilan	Suprafaţa (mp)	Tarla	Parcelă	Nr. topo	Observaţii / Referinţe
1	arabil	NU	3.809	26	310/6	-	

Lungime Segmente
1) Valorile lungimilor segmentelor sunt obţinute din proiecţie în plan.

Punct început	X / Y	Punct sfârşit	X / Y	Lungime segment (** (m)
1	671.527,418 687.252,724	2	671.521,832 687.242,952	11.256
2	671.521,832 687.242,952	3	671.799,283 687.048,867	338.597
3	671.799,283 687.048,867	4	671.806,88 687.057,231	11.299
4	671.806,88 687.057,231	1	671.527,418 687.252,724	341.052

**** Lungimile segmentelor sunt determinate în planul de proiecţie Stereo 70 şi sunt rotunjite la 1 milimetru.**

Document care conține date cu caracter personal, protejat de prevederile Regulamentului (UE) nr. 679/2016 și Legii 190/2018

***** Distanţa dintre puncte este formată din segmente cumulate ce sunt mai mici decât valoarea 1 milimetru.**

DATE DESPRE IMOBILUL NR. 590

Oficiul de Cadastru şi Publicitate Imobiliară BOTOSANI
Biroul de Cadastru şi Publicitate Imobiliară Botosani

A. Partea I. Descrierea imobilului

TEREN Extravilan

Adresa: Jud. Botosani

Nr. Crt	Nr cadastral Nr. topografic	Suprafaţa* (mp)	Observaţii / Referinţe
A1		2.900	Sector cadastral:14 Teren neimprejmuit;

B. Partea II. Proprietari şi acte

Inscrieri privitoare la dreptul de proprietate şi alte drepturi reale		Referinţe
/		
Act Administrativ nr. 106278, din 31/08/2002 emis de Comisia Judeteana Botosani;		
B1	Intabulare, drept de PROPRIETATE, dobandit prin Reconstituire, cota actuala 1/1	A1
	1) **CIOBANU MIHAI**, Lipsă CNP, bun propriu.	

C. Partea III. SARCINI .

Inscrieri privind dezmembramintele dreptului de proprietate, drepturi reale de garanţie şi sarcini	Referinţe
NU SUNT	

Document care conține date cu caracter personal, protejat de prevederile Regulamentului (UE) nr. 679/2016 și Legii 190/2018

Anexa Nr. 1 La Partea I

Teren

Nr cadastral	Suprafaţa (mp)*	Observaţii / Referinţe
	2.900	

* Suprafaţa este determinată in planul de proiecţie Stereo 70.

DETALII LINIARE IMOBIL



Date referitoare la teren

Crt	Categorie folosință	Intra vilan	Suprafaţa (mp)	Tarla	Parcelă	Nr. topo	Observaţii / Referinţe
1	arabil	NU	2.618	26	310/7	-	
2	pasune	NU	282	26	308/8	-	

Lungime Segmente
1) Valorile lungimilor segmentelor sunt obţinute din proiecţie în plan.

Punct început	X / Y	Punct sfârşit	X / Y	Lungime segment (** (m)
1	671.793,12 687.043,766	2	671.822,467 687.023,248	35.808
2	671.822,467 687.023,248	3	671.830,206 687.027,235	8.706
3	671.830,206 687.027,235	4	671.799,283 687.048,867	37.738
4	671.799,283 687.048,867	5	671.521,832 687.242,952	338.597

Document care conține date cu caracter personal, protejat de prevederile Regulamentului (UE) nr. 679/2016 și Legii 190/2018

Punct început	X / Y	Punct sfârşit	X / Y	Lungime segment (** (m)
5	671.521,832 687.242,952	6	671.521,786 687.242,872	0.092
6	671.521,786 687.242,872	7	671.517,828 687.236,229	7.733
7	671.517,828 687.236,229	1	671.793,12 687.043,766	335.898

** Lungimile segmentelor sunt determinate în planul de proiecţie Stereo 70 şi sunt rotunjite la 1 milimetru.
*** Distanţa dintre puncte este formată din segmente cumulate ce sunt mai mici decât valoarea 1 milimetru.

DATE DESPRE IMOBILUL NR. 591

Oficiul de Cadastru şi Publicitate Imobiliară BOTOSANI
Biroul de Cadastru şi Publicitate Imobiliară Botosani

A. Partea I. Descrierea imobilului

TEREN Extravilan

Adresa: Jud. Botosani

Nr. Crt	Nr cadastral Nr. topografic	Suprafaţa* (mp)	Observaţii / Referinţe
A1		6.200	Sector cadastral:14 Teren neimprejmuit;

B. Partea II. Proprietari şi acte

Inscrieri privitoare la dreptul de proprietate şi alte drepturi reale		Referinţe
/		
Act Administrativ nr. 122778, din 14/11/2002 emis de Comisia Judeteana Botosani;		
B1	Intabulare, drept de PROPRIETATE, dobandit prin Reconstituire, cota actuala 1/1	A1
	1) **BOGHIAN DUMITRU**, Lipsă CNP; 2) **BOGHIAN GHEORGHE**, Lipsă CNP; 3) **BOGHIAN PINTILIE**, Lipsă CNP; 4) **STRĂINELU FLOAREA**, Lipsă CNP; 5) **TURICA MARIA**, Lipsă CNP, bun comun.	

C. Partea III. SARCINI .

Inscrieri privind dezmembramintele dreptului de proprietate, drepturi reale de garanţie şi sarcini	Referinţe
NU SUNT	

Document care conține date cu caracter personal, protejat de prevederile Regulamentului (UE) nr. 679/2016 și Legii 190/2018

Anexa Nr. 1 La Partea I

Teren

Nr cadastral	Suprafaţa (mp)*	Observaţii / Referinţe
	6.200	

* Suprafaţa este determinată in planul de proiecţie Stereo 70.

DETALII LINIARE IMOBIL

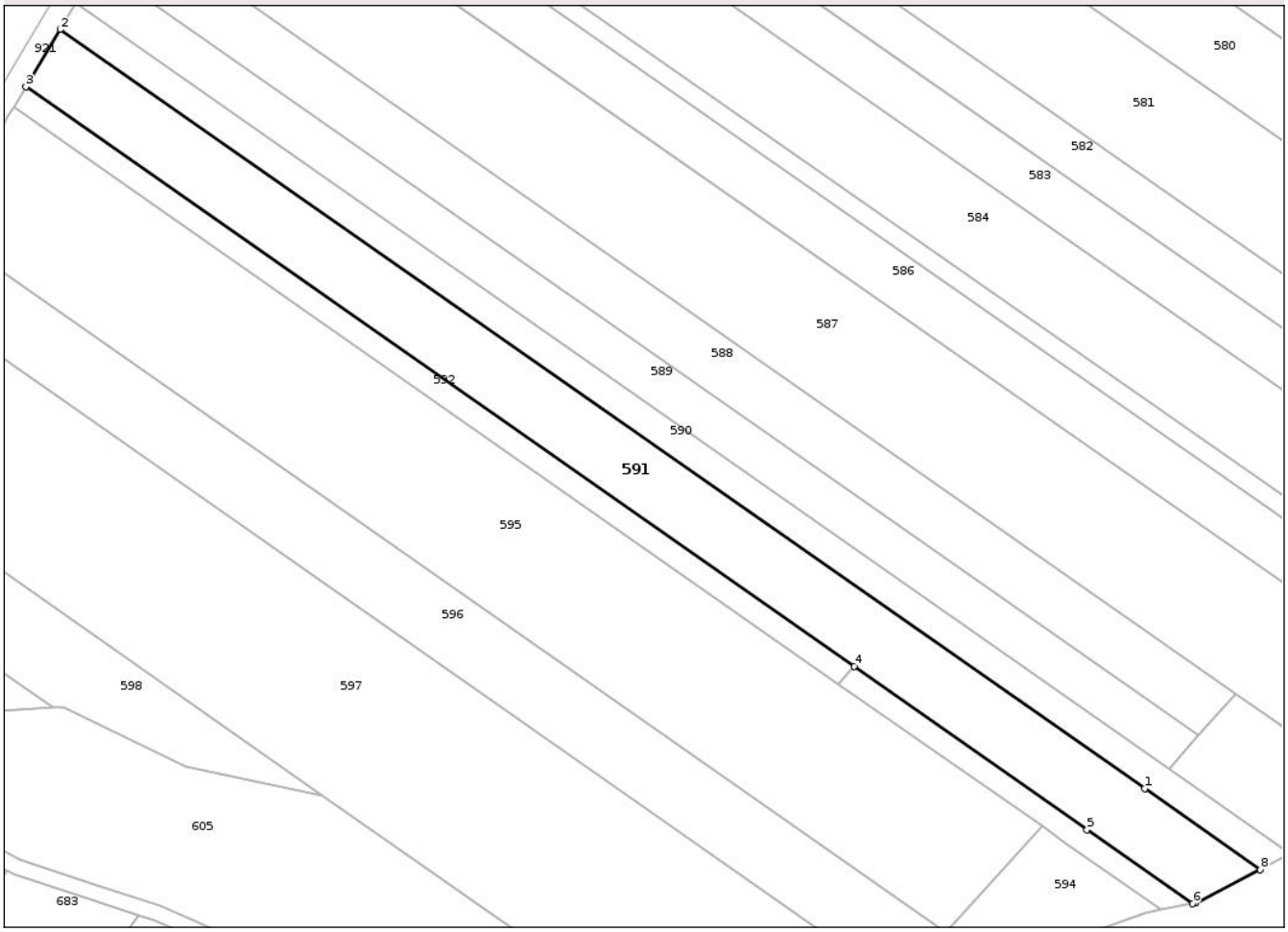

Date referitoare la teren

Crt	Categorie folosință	Intra vilan	Suprafaţa (mp)	Tarla	Parcelă	Nr. topo	Observaţii / Referinţe
1	arabil	NU	5.619	26	310/8	-	
2	pasune	NU	581	26	308/9	-	

Lungime Segmente
1) Valorile lungimilor segmentelor sunt obţinute din proiecţie în plan.

Punct început	X / Y	Punct sfârşit	X / Y	Lungime segment (** (m)
1	671.793,12 687.043,766	2	671.517,828 687.236,229	335.898
2	671.517,828 687.236,229	3	671.509,15 687.221,662	16.956
3	671.509,15 687.221,662	4	671.719,363 687.074,697	256.492
4	671.719,363 687.074,697	5	671.778,511 687.033,345	72.17

Document care conține date cu caracter personal, protejat de prevederile Regulamentului (UE) nr. 679/2016 și Legii 190/2018

Punct început	X / Y	Punct sfârşit	X / Y	Lungime segment (** (m)
5	671.778,511 687.033,345	6	671.805,289 687.014,624	32.673
6	671.805,289 687.014,624	7	671.805,982 687.014,756	0.705
7	671.805,982 687.014,756	8	671.822,467 687.023,248	18.544
8	671.822,467 687.023,248	1	671.793,12 687.043,766	35.808

** Lungimile segmentelor sunt determinate în planul de proiecţie Stereo 70 şi sunt rotunjite la 1 milimetru.
*** Distanţa dintre puncte este formată din segmente cumulate ce sunt mai mici decât valoarea 1 milimetru.

DATE DESPRE IMOBILUL NR. 592

Oficiul de Cadastru şi Publicitate Imobiliară BOTOSANI
Biroul de Cadastru şi Publicitate Imobiliară Botosani

A. Partea I. Descrierea imobilului

TEREN Extravilan

Adresa: Jud. Botosani

Nr. Crt	Nr cadastral Nr. topografic	Suprafaţa* (mp)	Observaţii / Referinţe
A1	51420	1.500	Sector cadastral:14 Teren neimprejmuit; Conform titlului de proprietate imobilul se regaseste in pc. 310/10 si 308/12.

B. Partea II. Proprietari şi acte

Inscrieri privitoare la dreptul de proprietate şi alte drepturi reale		Referinţe
71546 / 09/10/2020		
Act Notarial nr. 34, din 07/08/2020 emis de BIN IRINA MIHAELA BARCULET;		
B2	Intabulare, drept de PROPRIETATE, dobandit prin Succesiune, cota actuala 2/4	A1
	1) **AGAVRILOAEI ELENA**, bun propriu.	
B3	Intabulare, drept de PROPRIETATE, dobandit prin Succesiune, cota actuala 1/4	A1
	1) **STRĂINELU VASILE**, bun propriu.	
B4	Intabulare, drept de PROPRIETATE, dobandit prin Succesiune, cota actuala 1/4	A1
	1) **STRĂINELU MIHAELA**, bun propriu.	

C. Partea III. SARCINI .

Inscrieri privind dezmembramintele dreptului de proprietate, drepturi reale de garanţie şi sarcini	Referinţe
NU SUNT	

Anexa Nr. 1 La Partea I

Teren

Nr cadastral	Suprafaţa (mp)*	Observaţii / Referinţe
51420	1.500	Conform titlului de proprietate imobilul se regaseste in pc. 310/10 si 308/12.

* Suprafaţa este determinată in planul de proiecţie Stereo 70.

DETALII LINIARE IMOBIL

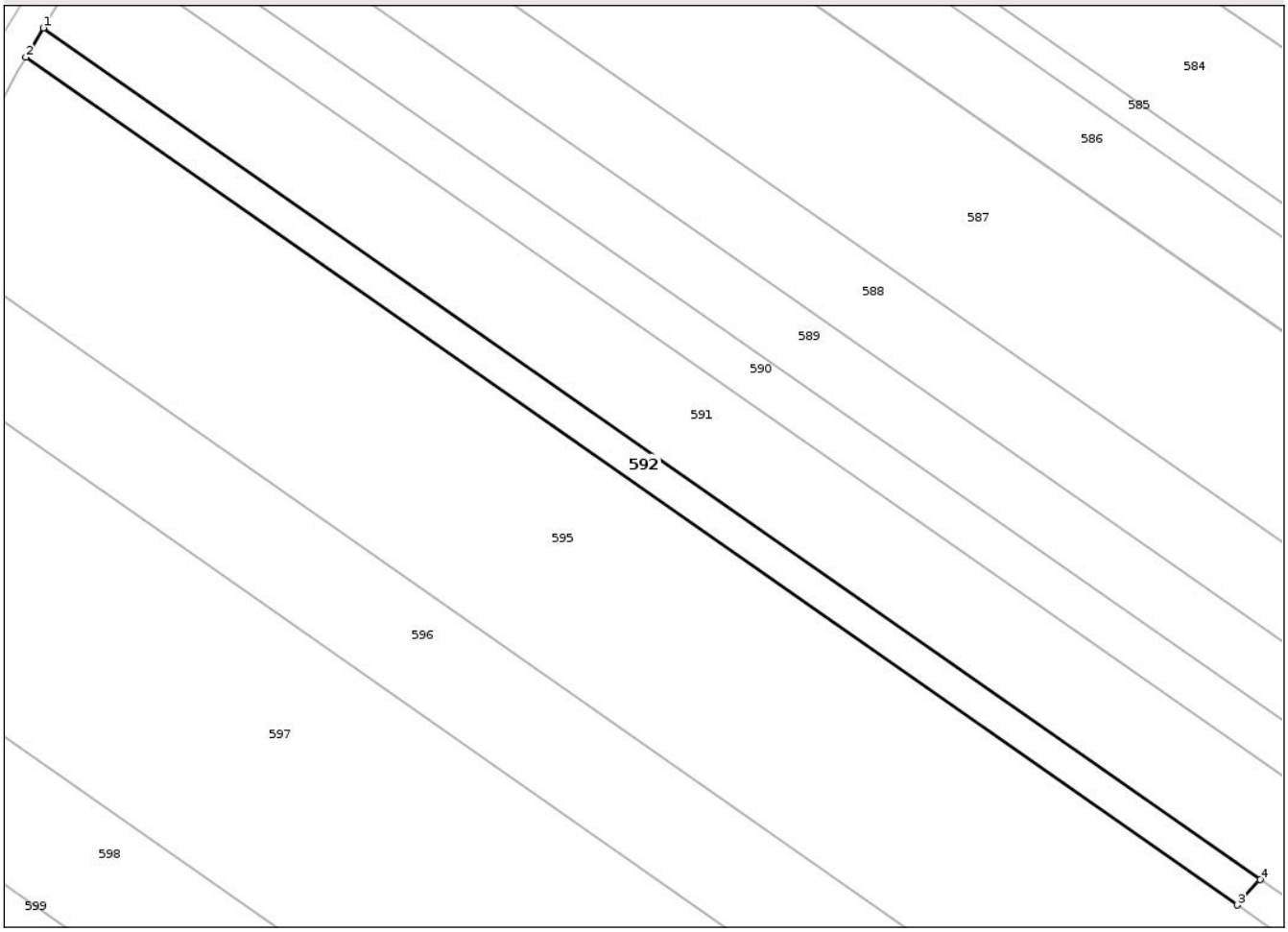

Date referitoare la teren

Crt	Categorie folosință	Intra vilan	Suprafaţa (mp)	Tarla	Parcelă	Nr. topo	Observaţii / Referinţe
1	arabil	NU	1.500	26	310/10	-	

Lungime Segmente
1) Valorile lungimilor segmentelor sunt obţinute din proiecţie în plan.

Punct început	X / Y	Punct sfârşit	X / Y	Lungime segment (** (m)
1	671.509,15 687.221,662	2	671.506,142 687.216,613	5.877
2	671.506,142 687.216,613	3	671.715,39 687.070,323	255.314
3	671.715,39 687.070,323	4	671.719,363 687.074,697	5.909
4	671.719,363 687.074,697	1	671.509,15 687.221,662	256.492

**** Lungimile segmentelor sunt determinate în planul de proiecţie Stereo 70 şi sunt rotunjite la 1 milimetru.**

Document care conține date cu caracter personal, protejat de prevederile Regulamentului (UE) nr. 679/2016 și Legii 190/2018

***** Distanţa dintre puncte este formată din segmente cumulate ce sunt mai mici decât valoarea 1 milimetru.**

DATE DESPRE IMOBILUL NR. 593

Oficiul de Cadastru şi Publicitate Imobiliară BOTOSANI
Biroul de Cadastru şi Publicitate Imobiliară Botosani

A. Partea I. Descrierea imobilului

TEREN Extravilan

Adresa: Jud. Botosani

Nr. Crt	Nr cadastral Nr. topografic	Suprafaţa* (mp)	Observaţii / Referinţe
A1	51414	600	Sector cadastral:14 Teren neimprejmuit; Conform titlului de proprietate imobilul se regaseste in pc. 308/61.

B. Partea II. Proprietari şi acte

Inscrieri privitoare la dreptul de proprietate şi alte drepturi reale		Referinţe
71550 / 09/10/2020		
Act Notarial nr. 34, din 07/08/2020 emis de NP IRINA MIHAELA BARCULET;		
B2	Intabulare, drept de PROPRIETATE, dobandit prin Succesiune, cota actuala 2/4	A1
	1) **AGAVRILOAEI ELENA**, bun propriu.	
B3	Intabulare, drept de PROPRIETATE, dobandit prin Succesiune, cota actuala 1/4	A1
	1) **STRĂINELU VASILE**, bun propriu.	
B4	Intabulare, drept de PROPRIETATE, dobandit prin Succesiune, cota actuala 1/4	A1
	1) **STRĂINELU MIHAELA**, bun propriu.	

C. Partea III. SARCINI .

Inscrieri privind dezmembramintele dreptului de proprietate, drepturi reale de garanţie şi sarcini	Referinţe
NU SUNT	

Anexa Nr. 1 La Partea I

Teren

Nr cadastral	Suprafaţa (mp)*	Observaţii / Referinţe
51414	600	Conform titlului de proprietate imobilul se regaseste in pc. 308/61.

* Suprafaţa este determinată in planul de proiecţie Stereo 70.

DETALII LINIARE IMOBIL

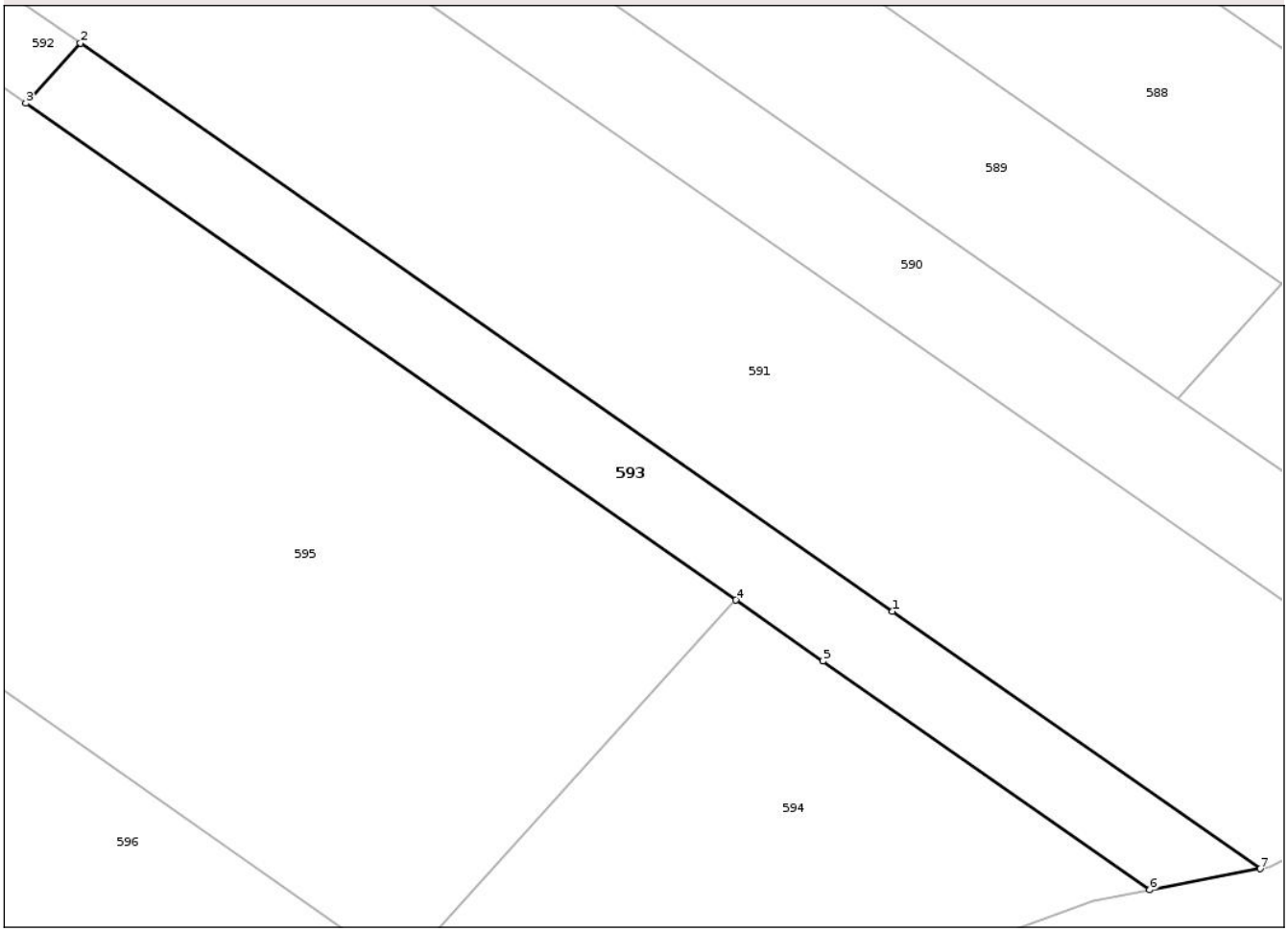

Date referitoare la teren

Crt	Categorie folosință	Intra vilan	Suprafaţa (mp)	Tarla	Parcelă	Nr. topo	Observaţii / Referinţe
1	arabil	NU	419	26	310	-	
2	pasune	NU	181	26	308/61	-	

Lungime Segmente
1) Valorile lungimilor segmentelor sunt obţinute din proiecţie în plan.

Punct început	X / Y	Punct sfârşit	X / Y	Lungime segment (** (m)
1	671.778,511 687.033,345	2	671.719,363 687.074,697	72.17
2	671.719,363 687.074,697	3	671.715,39 687.070,323	5.909
3	671.715,39 687.070,323	4	671.767,095 687.034,174	63.088
4	671.767,095 687.034,174	5	671.773,447 687.029,734	7.75

Document care conține date cu caracter personal, protejat de prevederile Regulamentului (UE) nr. 679/2016 și Legii 190/2018

Punct început	X / Y	Punct sfârşit	X / Y	Lungime segment (** (m)
5	671.773,447 687.029,734	6	671.797,249 687.013,093	29.042
6	671.797,249 687.013,093	7	671.805,289 687.014,624	8.184
7	671.805,289 687.014,624	1	671.778,511 687.033,345	32.673

** Lungimile segmentelor sunt determinate în planul de proiecţie Stereo 70 şi sunt rotunjite la 1 milimetru.
*** Distanţa dintre puncte este formată din segmente cumulate ce sunt mai mici decât valoarea 1 milimetru.

Document care conține date cu caracter personal, protejat de prevederile Regulamentului (UE) nr. 679/2016 și Legii 190/2018

DATE DESPRE IMOBILUL NR. 594

Oficiul de Cadastru şi Publicitate Imobiliară BOTOSANI
Biroul de Cadastru şi Publicitate Imobiliară Botosani

A. Partea I. Descrierea imobilului

TEREN Extravilan

Adresa: Jud. Botosani

Nr. Crt	Nr cadastral Nr. topografic	Suprafaţa* (mp)	Observaţii / Referinţe
A1		1.000	Sector cadastral:14 Teren neimprejmuit; Conform titlului de proprietate imobilul se regaseste in pc. 308/60.

B. Partea II. Proprietari şi acte

Inscrieri privitoare la dreptul de proprietate şi alte drepturi reale		Referinţe
/		
Act Administrativ nr. 130416, din 30/12/2002 emis de Comisia Judeteana Botosani;		
B1	Intabulare, drept de PROPRIETATE, dobandit prin Reconstituire, cota actuala 1/1	A1
	1) **ALUCHENESEI PARASCHIVA**, Lipsă CNP; 2) **PADURARU DUMITRU**, Lipsă CNP; 3) **PADURARU PETRU**, Lipsă CNP, bun comun.	

C. Partea III. SARCINI .

Inscrieri privind dezmembramintele dreptului de proprietate, drepturi reale de garanţie şi sarcini	Referinţe
NU SUNT	

Document care conține date cu caracter personal, protejat de prevederile Regulamentului (UE) nr. 679/2016 și Legii 190/2018

Anexa Nr. 1 La Partea I

Teren

Nr cadastral	Suprafaţa (mp)*	Observaţii / Referinţe
	1.000	Conform titlului de proprietate imobilul se regaseste in pc. 308/60.

* Suprafaţa este determinată in planul de proiecţie Stereo 70.

DETALII LINIARE IMOBIL

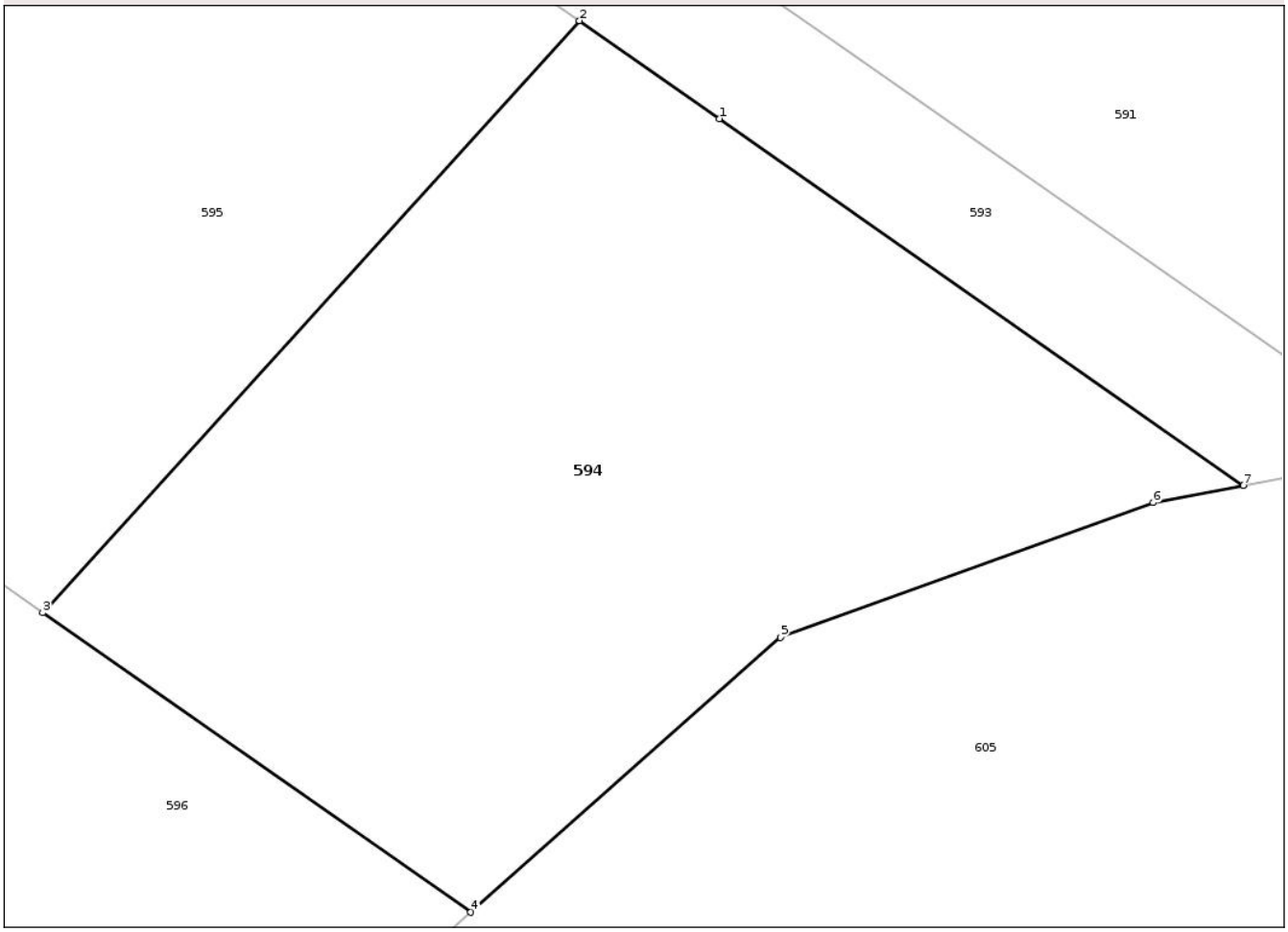

Date referitoare la teren

Crt	Categorie folosinţă	Intra vilan	Suprafaţa (mp)	Tarla	Parcelă	Nr. topo	Observaţii / Referinţe
1	arabil	NU	136	26	310	-	
2	pasune	NU	864	26	308/60	-	

Lungime Segmente
1) Valorile lungimilor segmentelor sunt obţinute din proiecţie în plan.

Punct început	X / Y	Punct sfârşit	X / Y	Lungime segment (** (m)
1	671.773,447 687.029,734	2	671.767,095 687.034,174	7.75
2	671.767,095 687.034,174	3	671.742,71 687.007,327	36.268
3	671.742,71 687.007,327	4	671.762,152 686.993,735	23.722
4	671.762,152 686.993,735	5	671.776,213 687.006,196	18.788

Document care conține date cu caracter personal, protejat de prevederile Regulamentului (UE) nr. 679/2016 și Legii 190/2018

Punct început	X / Y	Punct sfârşit	X / Y	Lungime segment (** (m)
5	671.776,213 687.006,196	6	671.793,137 687.012,31	17.995
6	671.793,137 687.012,31	7	671.797,249 687.013,093	4.186
7	671.797,249 687.013,093	1	671.773,447 687.029,734	29.042

** Lungimile segmentelor sunt determinate în planul de proiecţie Stereo 70 şi sunt rotunjite la 1 milimetru.
*** Distanţa dintre puncte este formată din segmente cumulate ce sunt mai mici decât valoarea 1 milimetru.

Document care conține date cu caracter personal, protejat de prevederile Regulamentului (UE) nr. 679/2016 și Legii 190/2018

DATE DESPRE IMOBILUL NR. 595

Oficiul de Cadastru şi Publicitate Imobiliară BOTOSANI
Biroul de Cadastru şi Publicitate Imobiliară Botosani

A. Partea I. Descrierea imobilului

TEREN Extravilan

Adresa: Jud. Botosani

Nr. Crt	Nr cadastral Nr. topografic	Suprafaţa* (mp)	Observaţii / Referinţe
A1	50307	11.300	Sector cadastral:14 Teren neimprejmuit; Conform titlului de proprietate imobilul se regaseste in pc. 310/9 si 308/10.

B. Partea II. Proprietari şi acte

Inscrieri privitoare la dreptul de proprietate şi alte drepturi reale		Referinţe
39117 / 17/07/2013		
Actiune In Instanta nr. 3526, din 29/03/2013 emis de Judecătoria Botoşani;		
B2	Intabulare, drept de PROPRIETATE, dobandit prin Iesire Din Indiviziune, cota actuala 1/1	A1
	1) **TOMULESCU ELENA**, bun propriu.	

C. Partea III. SARCINI .

Inscrieri privind dezmembramintele dreptului de proprietate, drepturi reale de garanţie şi sarcini	Referinţe
NU SUNT	

Document care conține date cu caracter personal, protejat de prevederile Regulamentului (UE) nr. 679/2016 și Legii 190/2018

Anexa Nr. 1 La Partea I

Teren

Nr cadastral	Suprafaţa (mp)*	Observaţii / Referinţe
50307	11.300	Conform titlului de proprietate imobilul se regaseste in pc. 310/9 si 308/10.

* Suprafaţa este determinată in planul de proiecţie Stereo 70.

DETALII LINIARE IMOBIL



Date referitoare la teren

Crt	Categorie folosință	Intra vilan	Suprafaţa (mp)	Tarla	Parcelă	Nr. topo	Observaţii / Referinţe
1	arabil	NU	11.300	26	310/9	-	

Lungime Segmente
1) Valorile lungimilor segmentelor sunt obţinute din proiecţie în plan.

Punct început	X / Y	Punct sfârşit	X / Y	Lungime segment (** (m)
1	671.506,142 687.216,613	2	671.504,762 687.214,296	2.697
2	671.504,762 687.214,296	3	671.488,896 687.184,774	33.515
3	671.488,896 687.184,774	4	671.742,71 687.007,327	309.692
4	671.742,71 687.007,327	5	671.767,095 687.034,174	36.268
5	671.767,095 687.034,174	6	671.715,39 687.070,323	63.088

Document care conține date cu caracter personal, protejat de prevederile Regulamentului (UE) nr. 679/2016 și Legii 190/2018

Punct început	X / Y	Punct sfârşit	X / Y	Lungime segment (** (m)
6	671.715,39 687.070,323	1	671.506,142 687.216,613	255.314

** Lungimile segmentelor sunt determinate în planul de proiecţie Stereo 70 şi sunt rotunjite la 1 milimetru.
*** Distanţa dintre puncte este formată din segmente cumulate ce sunt mai mici decât valoarea 1 milimetru.

Document care conține date cu caracter personal, protejat de prevederile Regulamentului (UE) nr. 679/2016 și Legii 190/2018

DATE DESPRE IMOBILUL NR. 596

Oficiul de Cadastru şi Publicitate Imobiliară BOTOSANI
Biroul de Cadastru şi Publicitate Imobiliară Botosani

A. Partea I. Descrierea imobilului

TEREN Extravilan

Adresa: Jud. Botosani

Nr. Crt	Nr cadastral Nr. topografic	Suprafaţa* (mp)	Observaţii / Referinţe
A1		5.900	Sector cadastral:14 Teren neimprejmuit;

B. Partea II. Proprietari şi acte

Inscrieri privitoare la dreptul de proprietate şi alte drepturi reale		Referinţe
/		
Act Administrativ nr. 77535, din 23/06/1998 emis de Comisia Judeteana Botosani;		
B1	Intabulare, drept de PROPRIETATE, dobandit prin Reconstituire, cota actuala 1/1	A1
	1) **CIOBANU ELENA**, Lipsă CNP, bun propriu.	

C. Partea III. SARCINI .

Inscrieri privind dezmembramintele dreptului de proprietate, drepturi reale de garanţie şi sarcini	Referinţe
NU SUNT	

Anexa Nr. 1 La Partea I

Teren

Nr cadastral	Suprafaţa (mp)*	Observaţii / Referinţe
	5.900	

* Suprafaţa este determinată in planul de proiecţie Stereo 70.

DETALII LINIARE IMOBIL

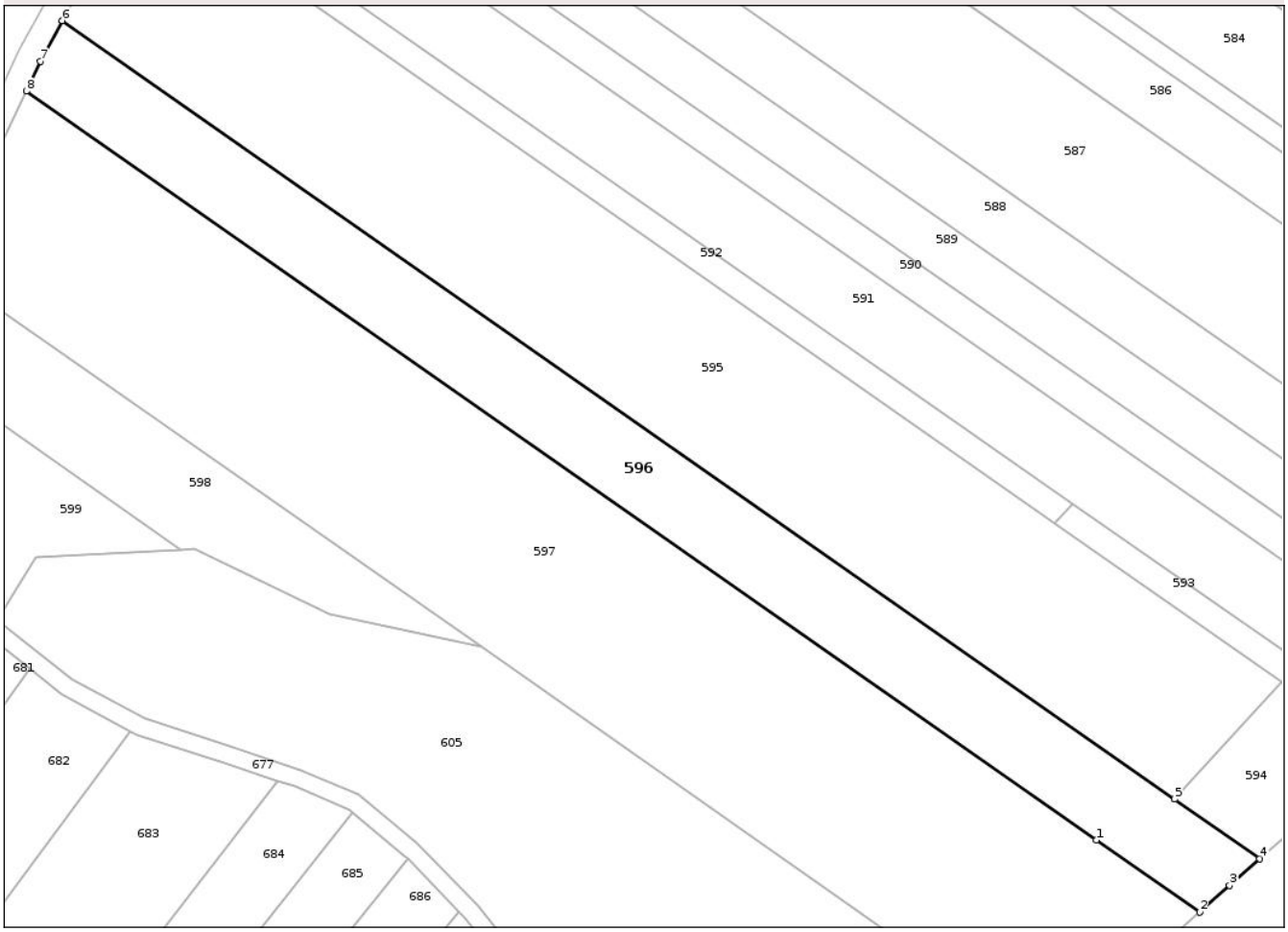

Date referitoare la teren

Crt	Categorie folosință	Intra vilan	Suprafaţa (mp)	Tarla	Parcelă	Nr. topo	Observaţii / Referinţe
1	arabil	NU	5.431	26	310/5	-	
2	pasune	NU	240	26	308/7	-	
3	pasune	NU	229	26	308/6	-	

Lungime Segmente
1) Valorile lungimilor segmentelor sunt obţinute din proiecţie în plan.

Punct început	X / Y	Punct sfârşit	X / Y	Lungime segment (** (m)
1	671.724,863 686.997,999	2	671.748,398 686.981,546	28.716
2	671.748,398 686.981,546	3	671.755,275 686.987,64	9.189
3	671.755,275 686.987,64	4	671.762,152 686.993,735	9.189
4	671.762,152 686.993,735	5	671.742,71 687.007,327	23.722

Document care conține date cu caracter personal, protejat de prevederile Regulamentului (UE) nr. 679/2016 și Legii 190/2018

Punct început	X / Y	Punct sfârşit	X / Y	Lungime segment (** (m)
5	671.742,71 687.007,327	6	671.488,896 687.184,774	309.692
6	671.488,896 687.184,774	7	671.483,918 687.175,511	10.516
7	671.483,918 687.175,511	8	671.480,657 687.168,729	7.525
8	671.480,657 687.168,729	1	671.724,863 686.997,999	297.969

** Lungimile segmentelor sunt determinate în planul de proiecţie Stereo 70 şi sunt rotunjite la 1 milimetru.
*** Distanţa dintre puncte este formată din segmente cumulate ce sunt mai mici decât valoarea 1 milimetru.

DATE DESPRE IMOBILUL NR. 597

Oficiul de Cadastru şi Publicitate Imobiliară BOTOSANI
Biroul de Cadastru şi Publicitate Imobiliară Botosani

A. Partea I. Descrierea imobilului

TEREN Extravilan

Adresa: Jud. Botosani

Nr. Crt	Nr cadastral Nr. topografic	Suprafaţa* (mp)	Observaţii / Referinţe
A1		14.100	Sector cadastral:14 Teren neimprejmuit;

B. Partea II. Proprietari şi acte

Inscrieri privitoare la dreptul de proprietate şi alte drepturi reale		Referinţe
/		
Act Administrativ nr. 77516, din 28/05/1998 emis de Comisia Judeteana Botosani;		
B1	Intabulare, drept de PROPRIETATE, dobandit prin Reconstituire, cota actuala 1/1	A1
	1) **CIOBANU DUMITRU**, Lipsă CNP, bun propriu.	

C. Partea III. SARCINI .

Inscrieri privind dezmembramintele dreptului de proprietate, drepturi reale de garanţie şi sarcini	Referinţe
NU SUNT	

Document care conține date cu caracter personal, protejat de prevederile Regulamentului (UE) nr. 679/2016 și Legii 190/2018

Anexa Nr. 1 La Partea I

Teren

Nr cadastral	Suprafaţa (mp)*	Observaţii / Referinţe
	14.100	

* Suprafaţa este determinată in planul de proiecţie Stereo 70.

DETALII LINIARE IMOBIL

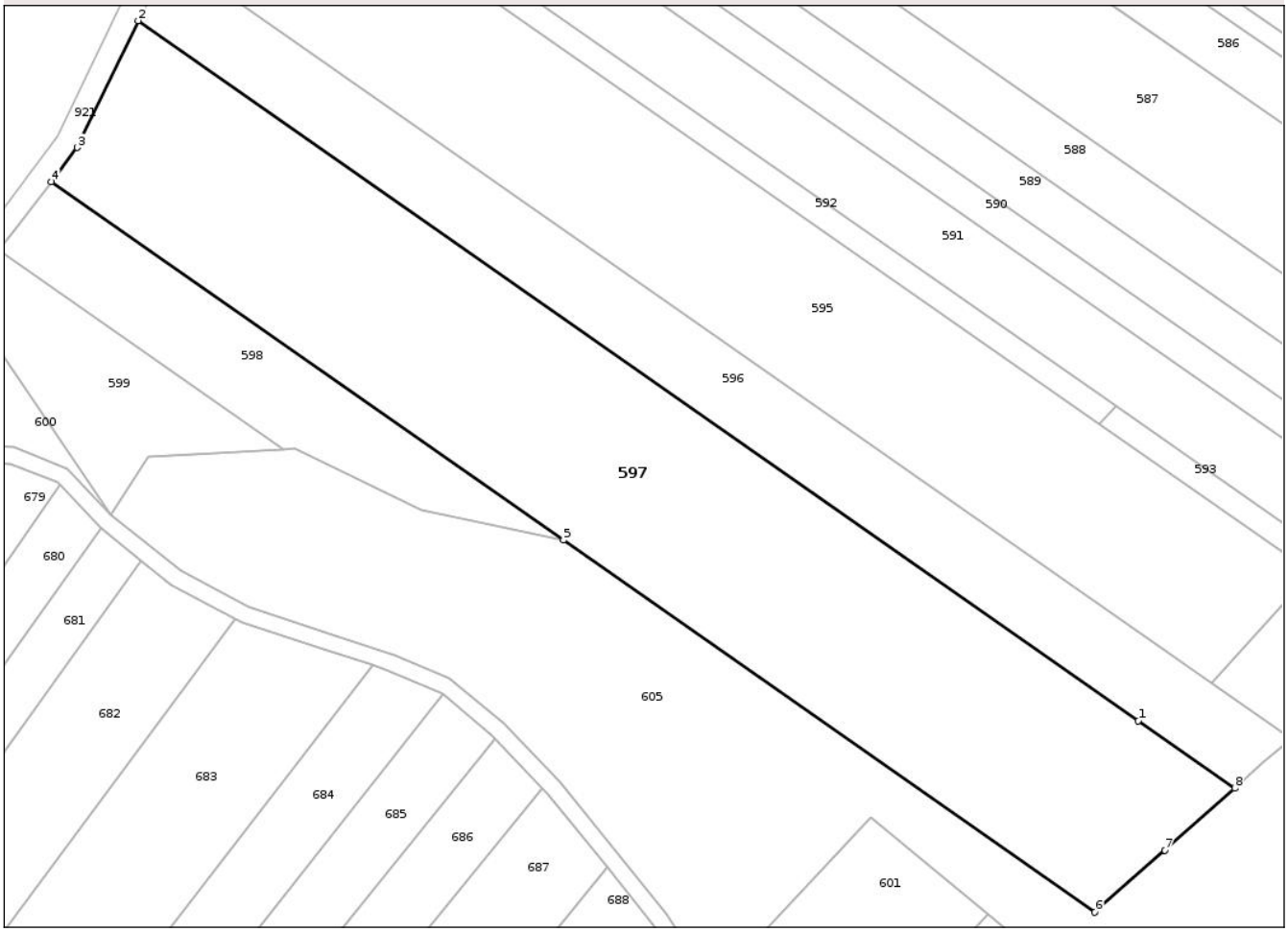

Date referitoare la teren

Crt	Categorie folosință	Intra vilan	Suprafaţa (mp)	Tarla	Parcelă	Nr. topo	Observaţii / Referinţe
1	arabil	NU	10.951	26	310/4	-	
2	pasune	NU	2.213	26	308/5	-	
3	pasune	NU	936	26	308/4	-	

Lungime Segmente
1) Valorile lungimilor segmentelor sunt obţinute din proiecţie în plan.

Punct început	X / Y	Punct sfârşit	X / Y	Lungime segment (** (m)
1	671.724,863 686.997,999	2	671.480,657 687.168,729	297.969
2	671.480,657 687.168,729	3	671.465,788 687.137,799	34.318
3	671.465,788 687.137,799	4	671.459,458 687.129,447	10.48
4	671.459,458 687.129,447	5	671.584,462 687.042,054	152.524

Document care conține date cu caracter personal, protejat de prevederile Regulamentului (UE) nr. 679/2016 și Legii 190/2018

Punct început	X / Y	Punct sfârşit	X / Y	Lungime segment (** (m)
5	671.584,462 687.042,054	6	671.714,271 686.951,302	158.387
6	671.714,271 686.951,302	7	671.731,334 686.966,424	22.8
7	671.731,334 686.966,424	8	671.748,398 686.981,546	22.8
8	671.748,398 686.981,546	1	671.724,863 686.997,999	28.716

** Lungimile segmentelor sunt determinate în planul de proiecţie Stereo 70 şi sunt rotunjite la 1 milimetru.
*** Distanţa dintre puncte este formată din segmente cumulate ce sunt mai mici decât valoarea 1 milimetru.

DATE DESPRE IMOBILUL NR. 598

Oficiul de Cadastru şi Publicitate Imobiliară BOTOSANI
Biroul de Cadastru şi Publicitate Imobiliară Botosani

A. Partea I. Descrierea imobilului

TEREN Extravilan

Adresa: Jud. Botosani

Nr. Crt	Nr cadastral Nr. topografic	Suprafaţa* (mp)	Observaţii / Referinţe
A1		2.600	Sector cadastral:14 Teren neimprejmuit;

B. Partea II. Proprietari şi acte

Inscrieri privitoare la dreptul de proprietate şi alte drepturi reale		Referinţe
/		
Act Administrativ nr. 106217, din 20/05/2002 emis de Comisia Judeteana Botosani;		
B1	Intabulare, drept de PROPRIETATE, dobandit prin Reconstituire, cota actuala 1/1	A1
	1) **ANDRICI IOAN**, Lipsă CNP, bun propriu.	

C. Partea III. SARCINI .

Inscrieri privind dezmembramintele dreptului de proprietate, drepturi reale de garanţie şi sarcini	Referinţe
NU SUNT	

Document care conține date cu caracter personal, protejat de prevederile Regulamentului (UE) nr. 679/2016 și Legii 190/2018

Anexa Nr. 1 La Partea I

Teren

Nr cadastral	Suprafaţa (mp)*	Observaţii / Referinţe
	2.600	

* Suprafaţa este determinată in planul de proiecţie Stereo 70.

DETALII LINIARE IMOBIL

Date referitoare la teren

Crt	Categorie folosință	Intra vilan	Suprafaţa (mp)	Tarla	Parcelă	Nr. topo	Observaţii / Referinţe
1	arabil	NU	2.600	26	310/11	-	

Lungime Segmente
1) Valorile lungimilor segmentelor sunt obţinute din proiecţie în plan.

Punct început	X / Y	Punct sfârşit	X / Y	Lungime segment (** (m)
1	671.459,458 687.129,447	2	671.449,474 687.116,273	16.53
2	671.449,474 687.116,273	3	671.446,438 687.112,92	4.523
3	671.446,438 687.112,92	4	671.516,046 687.064,255	84.933
4	671.516,046 687.064,255	5	671.518,847 687.064,406	2.805
5	671.518,847 687.064,406	6	671.549,794 687.049,428	34.381

Document care conține date cu caracter personal, protejat de prevederile Regulamentului (UE) nr. 679/2016 și Legii 190/2018

Punct început	X / Y	Punct sfârşit	X / Y	Lungime segment (** (m)
6	671.549,794 687.049,428	7	671.584,462 687.042,054	35.444
7	671.584,462 687.042,054	1	671.459,458 687.129,447	152.524

** Lungimile segmentelor sunt determinate în planul de proiecţie Stereo 70 şi sunt rotunjite la 1 milimetru.
*** Distanţa dintre puncte este formată din segmente cumulate ce sunt mai mici decât valoarea 1 milimetru.

Document care conține date cu caracter personal, protejat de prevederile Regulamentului (UE) nr. 679/2016 și Legii 190/2018

DATE DESPRE IMOBILUL NR. 599

Oficiul de Cadastru şi Publicitate Imobiliară BOTOSANI
Biroul de Cadastru şi Publicitate Imobiliară Botosani

A. Partea I. Descrierea imobilului

TEREN Extravilan

Adresa: Jud. Botosani

Nr. Crt	Nr cadastral Nr. topografic	Suprafaţa* (mp)	Observaţii / Referinţe
A1		1.800	Sector cadastral:14 Teren neimprejmuit;

B. Partea II. Proprietari şi acte

Inscrieri privitoare la dreptul de proprietate şi alte drepturi reale		Referinţe
/		
Act Administrativ nr. 144059, din 29/11/2003 emis de Comisia Judeteana Botosani;		
B1	Intabulare, drept de PROPRIETATE, dobandit prin Reconstituire, cota actuala 1/1	A1
	1) **PAVELIUC COSTACHE**, Lipsă CNP, bun propriu.	

C. Partea III. SARCINI .

Inscrieri privind dezmembramintele dreptului de proprietate, drepturi reale de garanţie şi sarcini	Referinţe
NU SUNT	

Document care conține date cu caracter personal, protejat de prevederile Regulamentului (UE) nr. 679/2016 și Legii 190/2018

Anexa Nr. 1 La Partea I

Teren

Nr cadastral	Suprafaţa (mp)*	Observaţii / Referinţe
	1.800	

* Suprafaţa este determinată in planul de proiecţie Stereo 70.

DETALII LINIARE IMOBIL

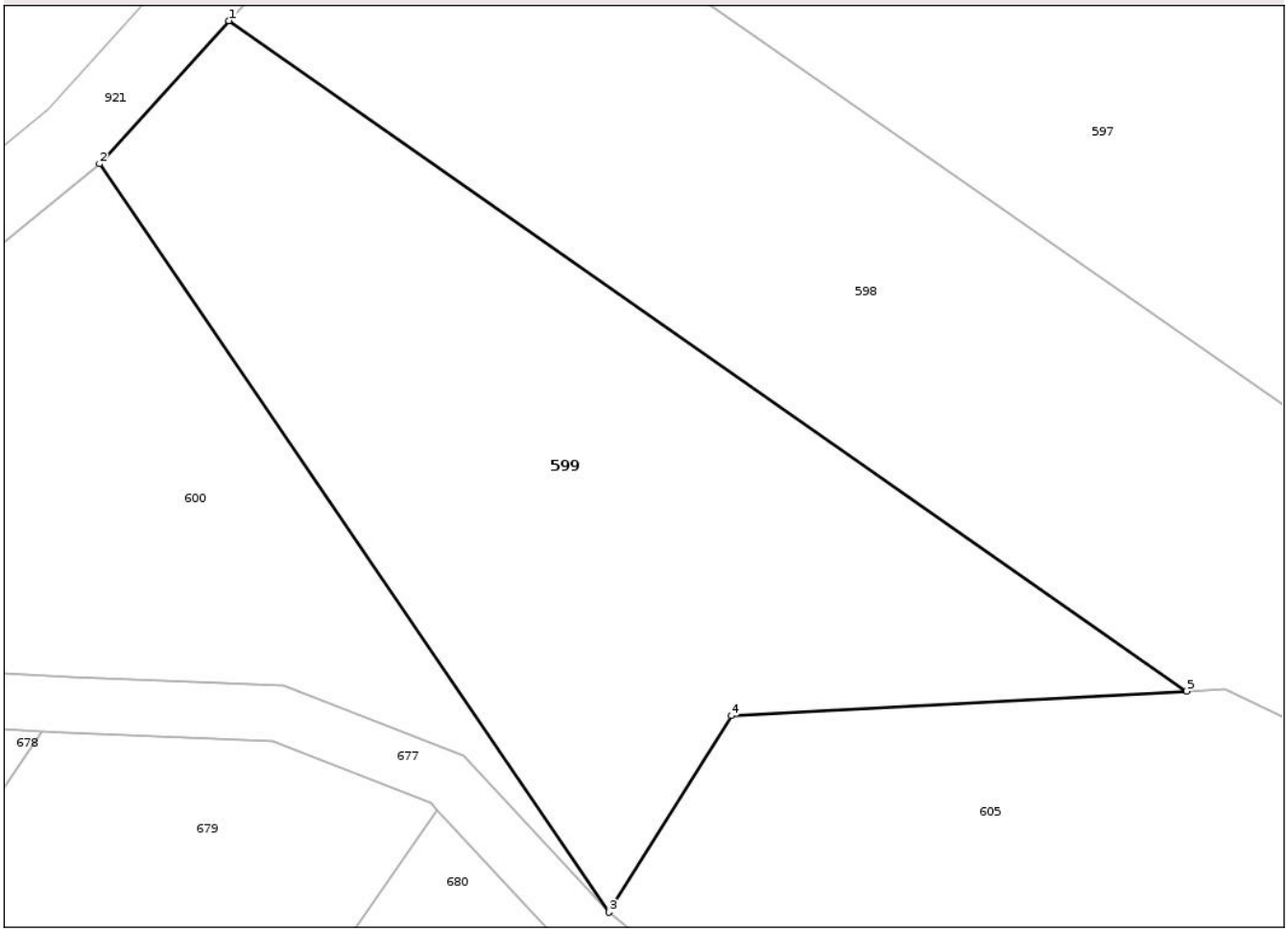

Date referitoare la teren

Crt	Categorie folosință	Intra vilan	Suprafaţa (mp)	Tarla	Parcelă	Nr. topo	Observaţii / Referinţe
1	arabil	NU	1.800	26	310/34	-	

Lungime Segmente
1) Valorile lungimilor segmentelor sunt obţinute din proiecţie în plan.

Punct început	X / Y	Punct sfârşit	X / Y	Lungime segment (** (m)
1	671.446,438 687.112,92	2	671.437,037 687.102,533	14.01
2	671.437,037 687.102,533	3	671.474,058 687.048,205	65.743
3	671.474,058 687.048,205	4	671.482,967 687.062,468	16.817
4	671.482,967 687.062,468	5	671.516,046 687.064,255	33.127
5	671.516,046 687.064,255	1	671.446,438 687.112,92	84.933

Document care conține date cu caracter personal, protejat de prevederile Regulamentului (UE) nr. 679/2016 și Legii 190/2018

** Lungimile segmentelor sunt determinate în planul de proiecţie Stereo 70 şi sunt rotunjite la 1 milimetru.
*** Distanţa dintre puncte este formată din segmente cumulate ce sunt mai mici decât valoarea 1 milimetru.

DATE DESPRE IMOBILUL NR. 600

Oficiul de Cadastru şi Publicitate Imobiliară BOTOSANI
Biroul de Cadastru şi Publicitate Imobiliară Botosani

A. Partea I. Descrierea imobilului

TEREN Extravilan

Adresa: Jud. Botosani

Nr. Crt	Nr cadastral Nr. topografic	Suprafaţa* (mp)	Observaţii / Referinţe
A1		1.225	Sector cadastral:14 Teren neimprejmuit;

B. Partea II. Proprietari şi acte

Inscrieri privitoare la dreptul de proprietate şi alte drepturi reale		Referinţe
/		
Act Normativ nr. 7, din 13/03/1996 emis de Parlamentul Romaniei;		
B1	Inscrierea provizorie, drept de PROPRIETATE, dobandit prin Lege, cota actuala 1/1	A1
	1) **NEIDENTIFICAT NEIDENTIFICAT**	
Act Normativ nr. 7., din 13/03/1996 emis de Parlamentul Romaniei;		
B2	Se notează mențiunea de proprietar neidentificat, rezervă la dispoziția comisiei de fond funciar.	A1

C. Partea III. SARCINI .

Inscrieri privind dezmembramintele dreptului de proprietate, drepturi reale de garanţie şi sarcini	Referinţe
NU SUNT	

Document care conține date cu caracter personal, protejat de prevederile Regulamentului (UE) nr. 679/2016 și Legii 190/2018

Anexa Nr. 1 La Partea I

Teren

Nr cadastral	Suprafaţa (mp)*	Observaţii / Referinţe
	1.225	

* Suprafaţa este determinată in planul de proiecţie Stereo 70.

DETALII LINIARE IMOBIL

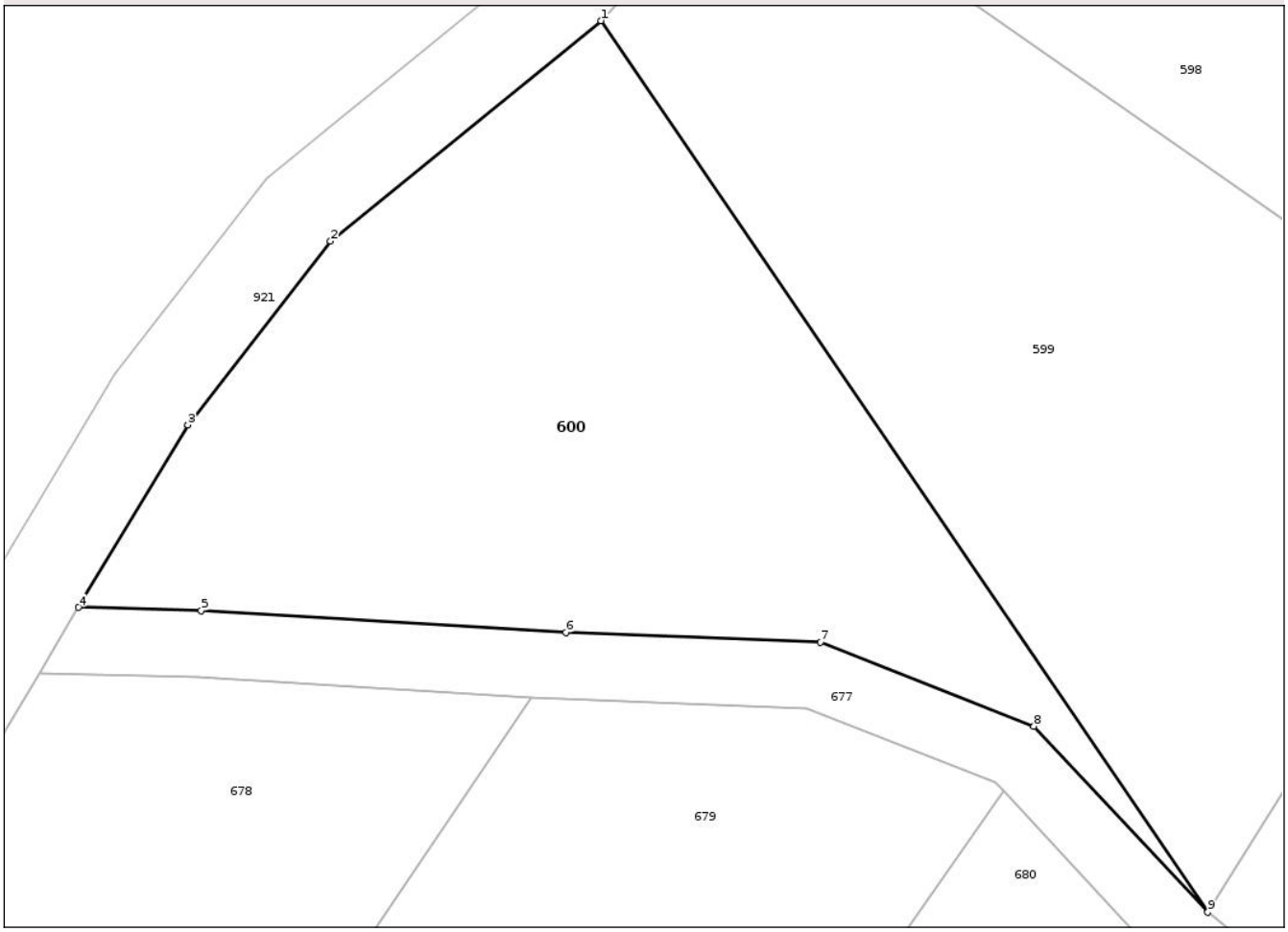

Date referitoare la teren

Crt	Categorie folosință	Intra vilan	Suprafaţa (mp)	Tarla	Parcelă	Nr. topo	Observaţii / Referinţe
1	arabil	NU	1.225	26	310	-	

Lungime Segmente
1) Valorile lungimilor segmentelor sunt obţinute din proiecţie în plan.

Punct început	X / Y	Punct sfârşit	X / Y	Lungime segment (** (m)
1	671.437,037 687.102,533	2	671.420,555 687.089,098	21.264
2	671.420,555 687.089,098	3	671.411,842 687.077,9	14.188
3	671.411,842 687.077,9	4	671.405,174 687.066,778	12.968
4	671.405,174 687.066,778	5	671.412,663 687.066,571	7.492
5	671.412,663 687.066,571	6	671.434,907 687.065,255	22.283

Document care conține date cu caracter personal, protejat de prevederile Regulamentului (UE) nr. 679/2016 și Legii 190/2018

Punct început	X / Y	Punct sfârşit	X / Y	Lungime segment (** (m)
6	671.434,907 687.065,255	7	671.450,437 687.064,658	15.541
7	671.450,437 687.064,658	8	671.463,461 687.059,543	13.992
8	671.463,461 687.059,543	9	671.474,058 687.048,205	15.519
9	671.474,058 687.048,205	1	671.437,037 687.102,533	65.743

** Lungimile segmentelor sunt determinate în planul de proiecţie Stereo 70 şi sunt rotunjite la 1 milimetru.
*** Distanţa dintre puncte este formată din segmente cumulate ce sunt mai mici decât valoarea 1 milimetru.

DATE DESPRE IMOBILUL NR. 601

Oficiul de Cadastru şi Publicitate Imobiliară BOTOSANI
Biroul de Cadastru şi Publicitate Imobiliară Botosani

A. Partea I. Descrierea imobilului

TEREN Extravilan

Adresa: Jud. Botosani

Nr. Crt	Nr cadastral Nr. topografic	Suprafaţa* (mp)	Observaţii / Referinţe
A1		2.200	Sector cadastral:14 Teren neimprejmuit;

B. Partea II. Proprietari şi acte

Inscrieri privitoare la dreptul de proprietate şi alte drepturi reale		Referinţe
/		
Act Administrativ nr. 106217, din 20/05/2002 emis de Comisia Judeteana Botosani;		
B1	Intabulare, drept de PROPRIETATE, dobandit prin Reconstituire, cota actuala 1/1	A1
	1) **ANDRICI IOAN**, Lipsă CNP, bun propriu.	

C. Partea III. SARCINI .

Inscrieri privind dezmembramintele dreptului de proprietate, drepturi reale de garanţie şi sarcini	Referinţe
NU SUNT	

Document care conține date cu caracter personal, protejat de prevederile Regulamentului (UE) nr. 679/2016 și Legii 190/2018

Anexa Nr. 1 La Partea I

Teren

Nr cadastral	Suprafaţa (mp)*	Observaţii / Referinţe
	2.200	

* Suprafaţa este determinată in planul de proiecţie Stereo 70.

DETALII LINIARE IMOBIL

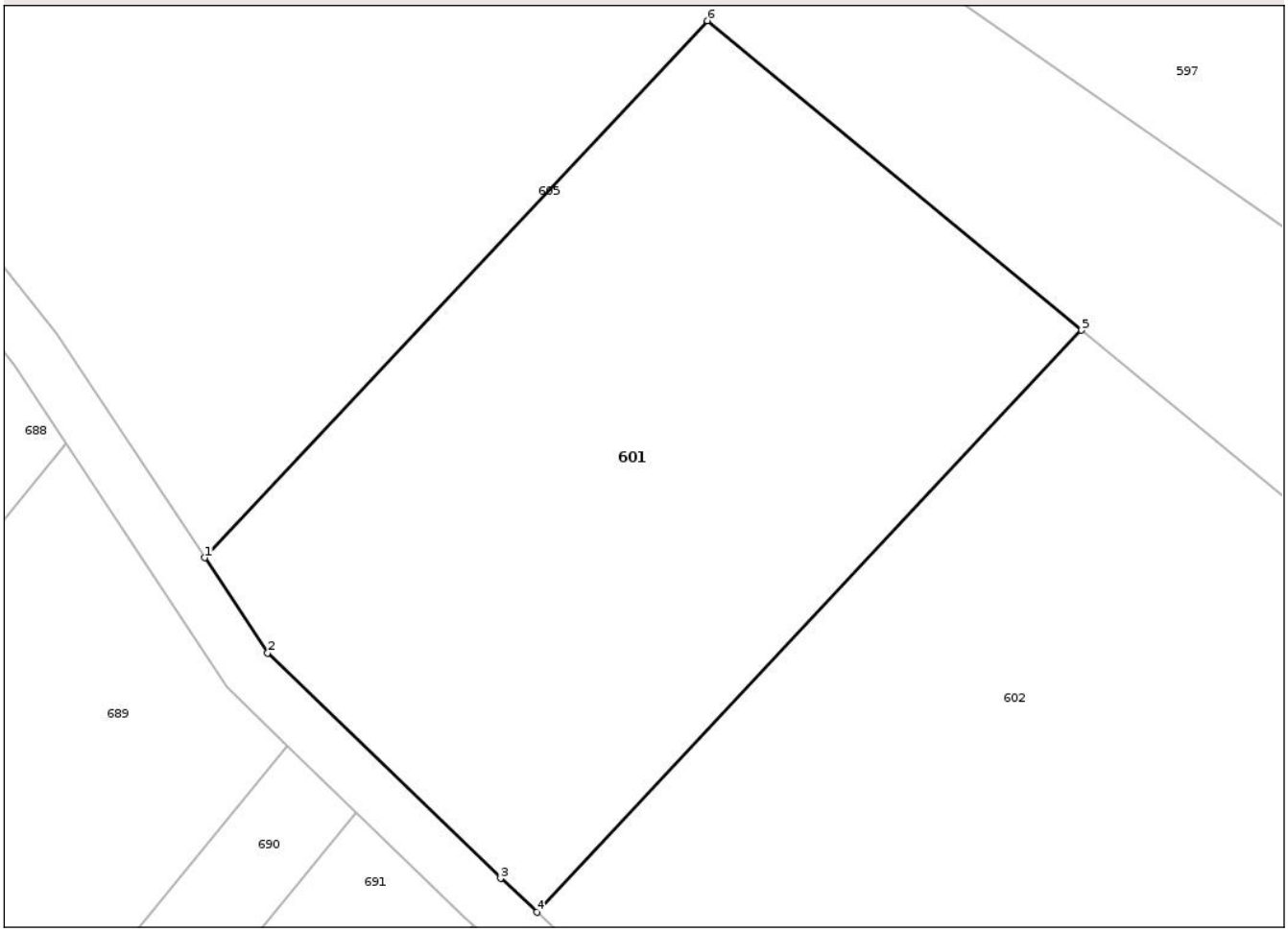

Date referitoare la teren

Crt	Categorie folosință	Intra vilan	Suprafaţa (mp)	Tarla	Parcelă	Nr. topo	Observaţii / Referinţe
1	arabil	NU	2.200	26	311/2	-	

Lungime Segmente
1) Valorile lungimilor segmentelor sunt obţinute din proiecţie în plan.

Punct început	X / Y	Punct sfârşit	X / Y	Lungime segment (** (m)
1	671.621,061 686.933,51	2	671.625,872 686.926,231	8.725
2	671.625,872 686.926,231	3	671.643,693 686.908,997	24.791
3	671.643,693 686.908,997	4	671.646,467 686.906,414	3.79
4	671.646,467 686.906,414	5	671.688,136 686.950,897	60.951
5	671.688,136 686.950,897	6	671.659,506 686.974,552	37.138

Document care conține date cu caracter personal, protejat de prevederile Regulamentului (UE) nr. 679/2016 și Legii 190/2018

Punct început	X / Y	Punct sfârşit	X / Y	Lungime segment (** (m)
6	671.659,506 686.974,552	1	671.621,061 686.933,51	56.236

** Lungimile segmentelor sunt determinate în planul de proiecţie Stereo 70 şi sunt rotunjite la 1 milimetru.
*** Distanţa dintre puncte este formată din segmente cumulate ce sunt mai mici decât valoarea 1 milimetru.

Document care conține date cu caracter personal, protejat de prevederile Regulamentului (UE) nr. 679/2016 și Legii 190/2018

DATE DESPRE IMOBILUL NR. 602

Oficiul de Cadastru şi Publicitate Imobiliară BOTOSANI
Biroul de Cadastru şi Publicitate Imobiliară Botosani

A. Partea I. Descrierea imobilului

TEREN Extravilan

Adresa: Jud. Botosani

Nr. Crt	Nr cadastral Nr. topografic	Suprafaţa* (mp)	Observaţii / Referinţe
A1		5.100	Sector cadastral:14 Teren neimprejmuit;

B. Partea II. Proprietari şi acte

Inscrieri privitoare la dreptul de proprietate şi alte drepturi reale		Referinţe
/		
Act Administrativ nr. 146822, din 22/12/2003 emis de Comisia Judeteana Botosani;		
B1	Intabulare, drept de PROPRIETATE, dobandit prin Reconstituire, cota actuala 1/1	A1
	1) **ŞTEFAN ELENA**, Lipsă CNP, bun propriu.	

C. Partea III. SARCINI .

Inscrieri privind dezmembramintele dreptului de proprietate, drepturi reale de garanţie şi sarcini	Referinţe
NU SUNT	

Anexa Nr. 1 La Partea I

Teren

Nr cadastral	Suprafaţa (mp)*	Observaţii / Referinţe
	5.100	

* Suprafaţa este determinată in planul de proiecţie Stereo 70.

DETALII LINIARE IMOBIL

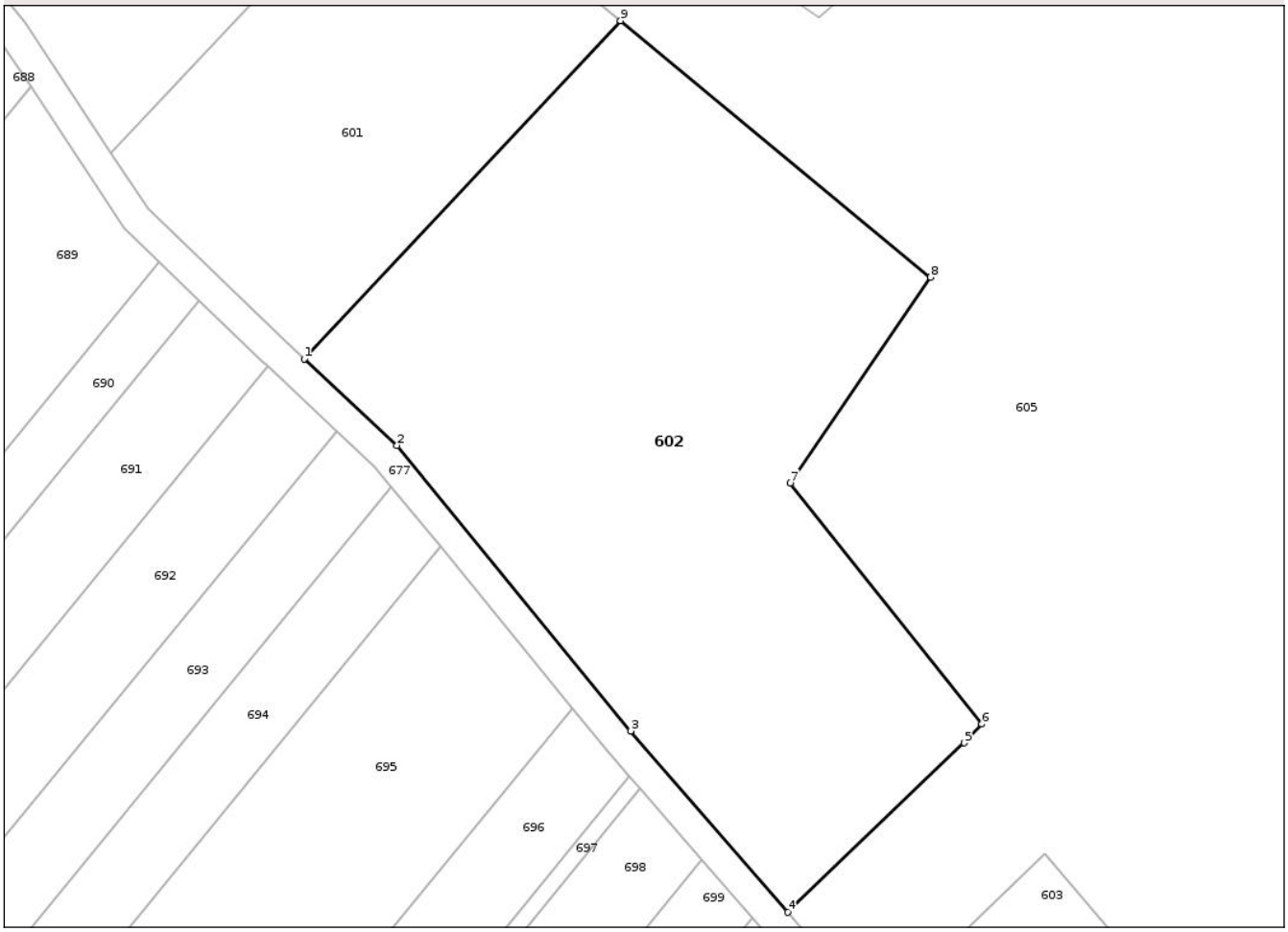

Date referitoare la teren

Crt	Categorie folosință	Intra vilan	Suprafaţa (mp)	Tarla	Parcelă	Nr. topo	Observaţii / Referinţe
1	arabil	NU	5.100	26	311/1	-	

Lungime Segmente
1) Valorile lungimilor segmentelor sunt obţinute din proiecţie în plan.

Punct început	X / Y	Punct sfârşit	X / Y	Lungime segment (** (m)
1	671.646,467 686.906,414	2	671.658,697 686.895,029	16.709
2	671.658,697 686.895,029	3	671.689,513 686.857,445	48.602
3	671.689,513 686.857,445	4	671.710,207 686.833,591	31.579
4	671.710,207 686.833,591	5	671.733,44 686.855,867	32.187
5	671.733,44 686.855,867	6	671.735,763 686.858,348	3.399

Document care conține date cu caracter personal, protejat de prevederile Regulamentului (UE) nr. 679/2016 și Legii 190/2018

Punct început	X / Y	Punct sfârşit	X / Y	Lungime segment (** (m)
6	671.735,763 686.858,348	7	671.710,507 686.890,059	40.54
7	671.710,507 686.890,059	8	671.728,967 686.917,161	32.792
8	671.728,967 686.917,161	9	671.688,136 686.950,897	52.965
9	671.688,136 686.950,897	1	671.646,467 686.906,414	60.951

** Lungimile segmentelor sunt determinate în planul de proiecţie Stereo 70 şi sunt rotunjite la 1 milimetru.
*** Distanţa dintre puncte este formată din segmente cumulate ce sunt mai mici decât valoarea 1 milimetru.

DATE DESPRE IMOBILUL NR. 603

Oficiul de Cadastru şi Publicitate Imobiliară BOTOSANI
Biroul de Cadastru şi Publicitate Imobiliară Botosani

A. Partea I. Descrierea imobilului

TEREN Extravilan

Adresa: Jud. Botosani

Nr. Crt	Nr cadastral Nr. topografic	Suprafaţa* (mp)	Observaţii / Referinţe
A1		2.778	Sector cadastral:14 Teren neimprejmuit;

B. Partea II. Proprietari şi acte

Inscrieri privitoare la dreptul de proprietate şi alte drepturi reale		Referinţe
/		
Act Administrativ nr. 146822, din 22/12/2003 emis de Comisia Judeteana Botosani;		
B1	Intabulare, drept de PROPRIETATE, dobandit prin Reconstituire, cota actuala 1/1	A1
	1) **ŞTEFAN ELENA**, Lipsă CNP, bun propriu.	

C. Partea III. SARCINI .

Inscrieri privind dezmembramintele dreptului de proprietate, drepturi reale de garanţie şi sarcini	Referinţe
NU SUNT	

Anexa Nr. 1 La Partea I

Teren

Nr cadastral	Suprafaţa (mp)*	Observaţii / Referinţe
	2.778	

* Suprafaţa este determinată in planul de proiecţie Stereo 70.

DETALII LINIARE IMOBIL

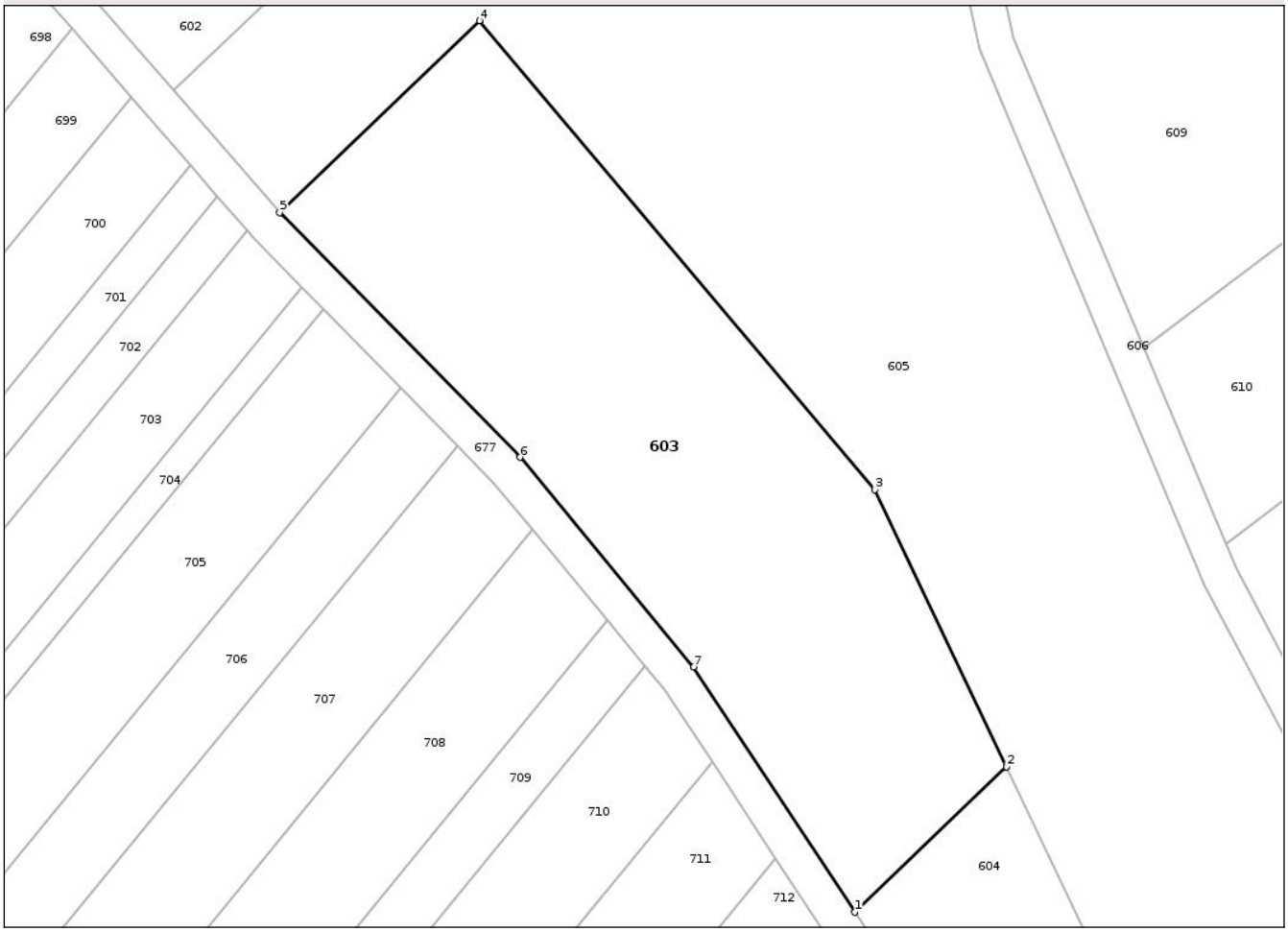

Date referitoare la teren

Crt	Categorie folosință	Intra vilan	Suprafaţa (mp)	Tarla	Parcelă	Nr. topo	Observaţii / Referinţe
1	arabil	NU	2.778	26	312/20	-	

Lungime Segmente
1) Valorile lungimilor segmentelor sunt obţinute din proiecţie în plan.

Punct început	X / Y	Punct sfârşit	X / Y	Lungime segment (** (m)
1	671.785,775 686.742,521	2	671.802,579 686.758,634	23.281
2	671.802,579 686.758,634	3	671.787,995 686.789,368	34.019
3	671.787,995 686.789,368	4	671.744,09 686.841,335	68.031
4	671.744,09 686.841,335	5	671.721,926 686.820,083	30.707
5	671.721,926 686.820,083	6	671.748,588 686.792,952	38.039

Document care conține date cu caracter personal, protejat de prevederile Regulamentului (UE) nr. 679/2016 și Legii 190/2018

Punct început	X / Y	Punct sfârşit	X / Y	Lungime segment (** (m)
6	671.748,588 686.792,952	7	671.767,874 686.769,701	30.209
7	671.767,874 686.769,701	1	671.785,775 686.742,521	32.545

** Lungimile segmentelor sunt determinate în planul de proiecţie Stereo 70 şi sunt rotunjite la 1 milimetru.
*** Distanţa dintre puncte este formată din segmente cumulate ce sunt mai mici decât valoarea 1 milimetru.

Document care conține date cu caracter personal, protejat de prevederile Regulamentului (UE) nr. 679/2016 și Legii 190/2018

DATE DESPRE IMOBILUL NR. 604

Oficiul de Cadastru şi Publicitate Imobiliară BOTOSANI
Biroul de Cadastru şi Publicitate Imobiliară Botosani

A. Partea I. Descrierea imobilului

TEREN Extravilan

Adresa: Jud. Botosani

Nr. Crt	Nr cadastral Nr. topografic	Suprafaţa* (mp)	Observaţii / Referinţe
A1		1.222	Sector cadastral:14 Teren neimprejmuit;

B. Partea II. Proprietari şi acte

Inscrieri privitoare la dreptul de proprietate şi alte drepturi reale		Referinţe
/		
Act Administrativ nr. 140539, din 21/08/2003 emis de Comisia Judeteana Botosani;		
B1	Intabulare, drept de PROPRIETATE, dobandit prin Reconstituire, cota actuala 1/1	A1
	1) **ARBORE COSTACHE**, Lipsă CNP, bun propriu.	

C. Partea III. SARCINI .

Inscrieri privind dezmembramintele dreptului de proprietate, drepturi reale de garanţie şi sarcini	Referinţe
NU SUNT	

Document care conține date cu caracter personal, protejat de prevederile Regulamentului (UE) nr. 679/2016 și Legii 190/2018

Anexa Nr. 1 La Partea I

Teren

Nr cadastral	Suprafaţa (mp)*	Observaţii / Referinţe
	1.222	

* Suprafaţa este determinată in planul de proiecţie Stereo 70.

DETALII LINIARE IMOBIL

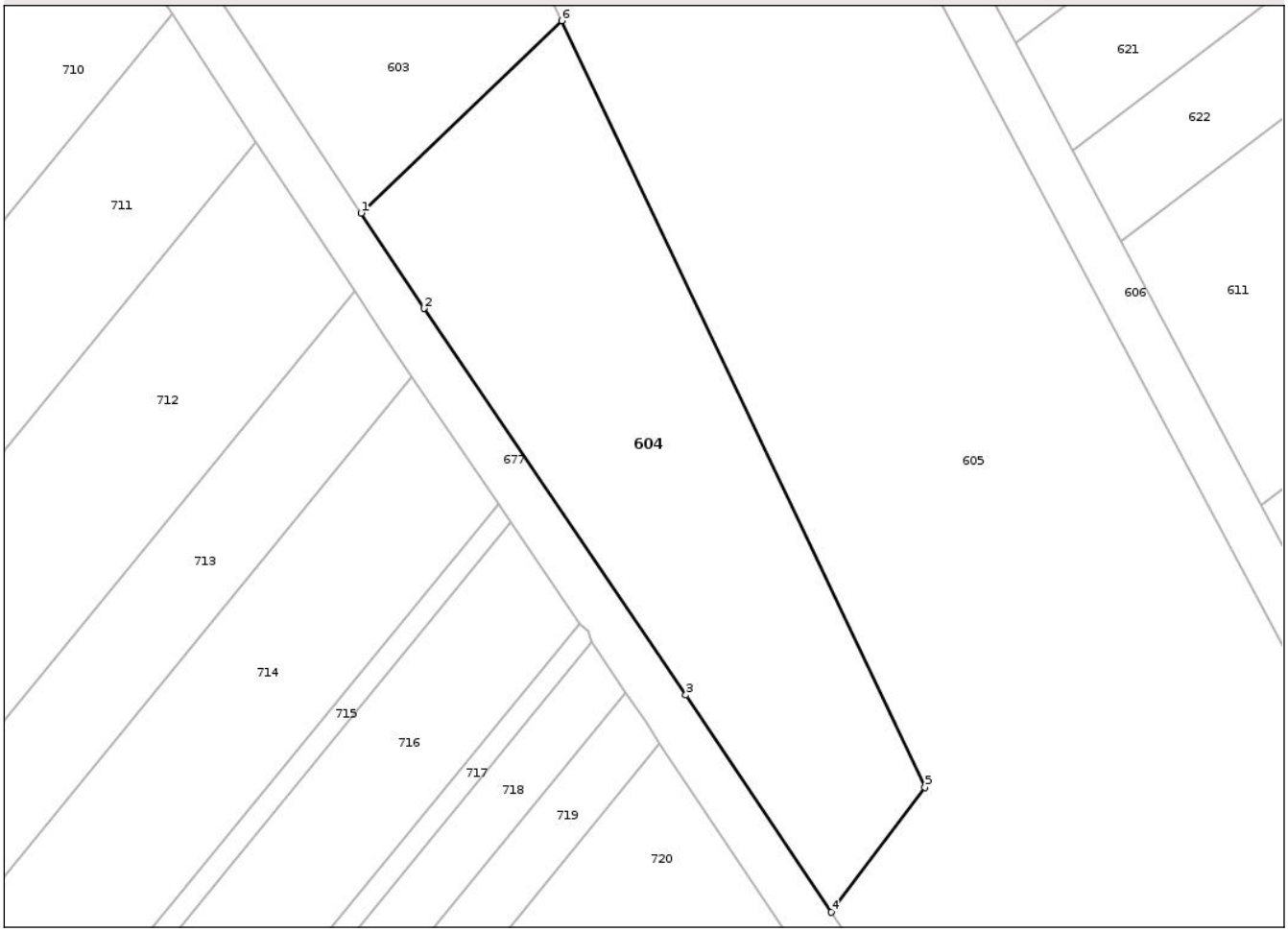

Date referitoare la teren

Crt	Categorie folosință	Intra vilan	Suprafaţa (mp)	Tarla	Parcelă	Nr. topo	Observaţii / Referinţe
1	arabil	NU	1.222	26	312/1	-	

Lungime Segmente
1) Valorile lungimilor segmentelor sunt obţinute din proiecţie în plan.

Punct început	X / Y	Punct sfârşit	X / Y	Lungime segment (** (m)
1	671.785,775 686.742,521	2	671.791,038 686.734,53	9.568
2	671.791,038 686.734,53	3	671.813,005 686.702,152	39.127
3	671.813,005 686.702,152	4	671.825,168 686.683,973	21.873
4	671.825,168 686.683,973	5	671.833,049 686.694,417	13.084
5	671.833,049 686.694,417	6	671.802,579 686.758,634	71.079

Document care conține date cu caracter personal, protejat de prevederile Regulamentului (UE) nr. 679/2016 și Legii 190/2018

Punct început	X / Y	Punct sfârşit	X / Y	Lungime segment (** (m)
6	671.802,579 686.758,634	1	671.785,775 686.742,521	23.281

** Lungimile segmentelor sunt determinate în planul de proiecţie Stereo 70 şi sunt rotunjite la 1 milimetru.
*** Distanţa dintre puncte este formată din segmente cumulate ce sunt mai mici decât valoarea 1 milimetru.

Document care conține date cu caracter personal, protejat de prevederile Regulamentului (UE) nr. 679/2016 și Legii 190/2018

DATE DESPRE IMOBILUL NR. 605

Oficiul de Cadastru şi Publicitate Imobiliară BOTOSANI
Biroul de Cadastru şi Publicitate Imobiliară Botosani

A. Partea I. Descrierea imobilului

TEREN Extravilan

Adresa: Jud. Botosani

Nr. Crt	Nr cadastral Nr. topografic	Suprafaţa* (mp)	Observaţii / Referinţe
A1		87.492	Sector cadastral:14 Teren neimprejmuit;

B. Partea II. Proprietari şi acte

Inscrieri privitoare la dreptul de proprietate şi alte drepturi reale		Referinţe
/		
Act Normativ nr. 7, din 13/03/1996 emis de Parlamentul Romaniei;		
B1	Inscrierea provizorie, drept de PROPRIETATE, dobandit prin Lege, cota actuala 1/1	A1
	1) **NEIDENTIFICAT NEIDENTIFICAT**	
Act Normativ nr. 7., din 13/03/1996 emis de Parlamentul Romaniei;		
B2	Se notează mențiunea de proprietar neidentificat, rezervă la dispoziția comisiei de fond funciar.	A1

C. Partea III. SARCINI .

Inscrieri privind dezmembramintele dreptului de proprietate, drepturi reale de garanţie şi sarcini	Referinţe
NU SUNT	

Document care conține date cu caracter personal, protejat de prevederile Regulamentului (UE) nr. 679/2016 și Legii 190/2018

Anexa Nr. 1 La Partea I

Teren

Nr cadastral	Suprafaţa (mp)*	Observaţii / Referinţe
	87.492	

* Suprafaţa este determinată in planul de proiecţie Stereo 70.

DETALII LINIARE IMOBIL

Date referitoare la teren

Crt	Categorie folosinţă	Intra vilan	Suprafaţa (mp)	Tarla	Parcelă	Nr. topo	Observaţii / Referinţe
1	pasune	NU	87.492	26	308	-	

Lungime Segmente

1) Valorile lungimilor segmentelor sunt obţinute din proiecţie în plan.

Punct început	X / Y	Punct sfârşit	X / Y	Lungime segment
1	671.802,579 686.758,634	2	671.833,049 686.694,417	71.079
4	671.828,627 686.678,803	5	671.843,209 686.659,564	24.141
7	671.868,936 686.627,117	8	671.880,318 686.619,011	13.973
10	671.897,774 686.608,136	11	671.883,806 686.656,201	50.053
13	671.824,471 686.778,759	14	671.799,564 686.838,207	64.455
16	671.793,011 686.902,273	17	671.804,378 686.915,243	17.246

Punct început	X / Y	Punct sfârşit	X / Y	Lungime segment
2	671.833,049 686.694,417	3	671.825,168 686.683,973	13.084
5	671.843,209 686.659,564	6	671.856,503 686.642,625	21.533
8	671.880,318 686.619,011	9	671.890,416 686.613,452	11.527
11	671.883,806 686.656,201	12	671.867,733 686.697,38	44.205
14	671.799,564 686.838,207	15	671.789,216 686.885,785	48.69
17	671.804,378 686.915,243	18	671.830,924 686.936,212	33.829

Punct început	X / Y	Punct sfârşit	X / Y	Lungime segment
3	671.825,168 686.683,973	4	671.828,627 686.678,803	6.22
6	671.856,503 686.642,625	7	671.868,936 686.627,117	19.877
9	671.890,416 686.613,452	10	671.897,774 686.608,136	9.077
12	671.867,733 686.697,38	13	671.824,471 686.778,759	92.164
15	671.789,216 686.885,785	16	671.793,011 686.902,273	16.919
18	671.830,924 686.936,212	19	671.851,255 686.954,385	27.269

Document care conține date cu caracter personal, protejat de prevederile Regulamentului (UE) nr. 679/2016 și Legii 190/2018

Punct început	X / Y	Punct sfârşit	X / Y	Lungime segment
19	671.851,255 686.954,385	20	671.869,072 686.972,805	25.627
22	671.923,322 687.034,652	23	671.946,088 687.057,308	32.118
25	671.995,446 687.083,865	26	672.015,677 687.092,291	21.916
28	672.061,319 687.112,464	29	672.072,552 687.125,337	17.085
31	672.102,999 687.148,937	32	672.121,235 687.154,704	19.126
34	672.157,682 687.163,803	35	672.169,016 687.173,925	15.196
37	672.205,402 687.220,952	38	672.216,043 687.238,573	20.585
40	672.264,229 687.207,518	41	672.265,569 687.206,65	1.597
43	672.274,865 687.152,551	44	672.279,16 687.127,224	25.689
46	672.286,622 687.083,214	47	672.288,226 687.073,751	9.598
49	672.291,905 687.045,519	50	672.291,745 687.038,639	6.882
52	672.294,113 687.025,177	53	672.295,122 687.019,445	5.82
55	672.296,969 687.008,773	56	672.298,362 687.000,563	8.327
58	672.302,657 686.989,32	59	672.285,914 686.957,057	36.349
61	672.265,303 686.906,993	62	672.262,336 686.902,547	5.345
64	672.257,23 686.865,209	65	672.256,436 686.859,403	5.86
67	672.244,008 686.824,516	68	672.246,585 686.814,781	10.07
70	672.254,882 686.783,447	71	672.256,563 686.776,248	7.393
73	672.269,27 686.757,545	74	672.272,707 686.756,471	3.601
76	672.282,461 686.753,423	77	672.280,737 686.741,733	11.816
79	672.277,274 686.718,247	80	672.277,844 686.700,105	18.151
82	672.286,882 686.687,387	83	672.298,827 686.672,434	19.138
85	672.307,594 686.661,819	86	672.313,772 686.654,493	9.583
88	672.331,692 686.645,761	89	672.355,526 686.661,995	28.838
91	672.383,488 686.638,332	92	672.384,359 686.637,596	1.14
94	672.399,499 686.622,263	95	672.406,731 686.614,939	10.293
97	672.409,512 686.611,973	98	672.424,394 686.596,107	21.753
100	672.428,221 686.583,16	101	672.426,749 686.571,095	12.154
103	672.427,927 686.546,967	104	672.429,414 686.541,8	5.377
106	672.434,108 686.525,487	107	672.434,396 686.514,99	10.501
109	672.437,359 686.494,606	110	672.439,113 686.488,411	6.439
112	672.452,372 686.472,589	113	672.459,163 686.464,484	10.574
115	672.472,367 686.459,514	116	672.478,134 686.457,343	6.162

Punct început	X / Y	Punct sfârşit	X / Y	Lungime segment
20	671.869,072 686.972,805	21	671.900,898 687.009,443	48.531
23	671.946,088 687.057,308	24	671.966,662 687.071,078	24.757
26	672.015,677 687.092,291	27	672.051,674 687.106,097	38.554
29	672.072,552 687.125,337	30	672.088,818 687.140,39	22.162
32	672.121,235 687.154,704	33	672.143,082 687.157,838	22.071
35	672.169,016 687.173,925	36	672.189,983 687.198,233	32.101
38	672.216,043 687.238,573	39	672.219,468 687.236,507	4.0
41	672.265,569 687.206,65	42	672.269,524 687.184,052	22.941
44	672.279,16 687.127,224	45	672.284,722 687.094,422	33.27
47	672.288,226 687.073,751	48	672.292,039 687.051,263	22.809
50	672.291,745 687.038,639	51	672.291,783 687.038,421	0.221
53	672.295,122 687.019,445	54	672.296,125 687.013,743	5.79
56	672.298,362 687.000,563	57	672.299,501 686.993,852	6.807
59	672.285,914 686.957,057	60	672.270,99 686.915,514	44.142
62	672.262,336 686.902,547	63	672.258,44 686.874,058	28.754
65	672.256,436 686.859,403	66	672.252,353 686.847,942	12.167
68	672.246,585 686.814,781	69	672.249,8 686.802,638	12.561
71	672.256,563 686.776,248	72	672.258,831 686.766,532	9.977
74	672.272,707 686.756,471	75	672.277,427 686.754,996	4.945
77	672.280,737 686.741,733	78	672.278,036 686.723,412	18.519
80	672.277,844 686.700,105	81	672.282,845 686.693,067	8.634
83	672.298,827 686.672,434	84	672.302,119 686.668,312	5.275
86	672.313,772 686.654,493	87	672.317,951 686.652,457	4.649
89	672.355,526 686.661,995	90	672.364,619 686.654,3	11.912
92	672.384,359 686.637,596	93	672.392,655 686.629,194	11.808
95	672.406,731 686.614,939	96	672.407,271 686.614,363	0.79
98	672.424,394 686.596,107	99	672.427,791 686.584,615	11.984
101	672.426,749 686.571,095	102	672.427,569 686.554,289	16.826
104	672.429,414 686.541,8	105	672.432,98 686.529,406	12.897
107	672.434,396 686.514,99	108	672.434,697 686.504,006	10.988
110	672.439,113 686.488,411	111	672.443,766 686.482,859	7.244
113	672.459,163 686.464,484	114	672.461,755 686.463,509	2.769
116	672.478,134 686.457,343	117	672.483,818 686.452,482	7.479

Punct început	X / Y	Punct sfârşit	X / Y	Lungime segment
21	671.900,898 687.009,443	22	671.923,322 687.034,652	33.739
24	671.966,662 687.071,078	25	671.995,446 687.083,865	31.496
27	672.051,674 687.106,097	28	672.061,319 687.112,464	11.557
30	672.088,818 687.140,39	31	672.102,999 687.148,937	16.558
33	672.143,082 687.157,838	34	672.157,682 687.163,803	15.772
36	672.189,983 687.198,233	37	672.205,402 687.220,952	27.457
39	672.219,468 687.236,507	40	672.264,229 687.207,518	53.328
42	672.269,524 687.184,052	43	672.274,865 687.152,551	31.951
45	672.284,722 687.094,422	46	672.286,622 687.083,214	11.368
48	672.292,039 687.051,263	49	672.291,905 687.045,519	5.746
51	672.291,783 687.038,421	52	672.294,113 687.025,177	13.447
54	672.296,125 687.013,743	55	672.296,969 687.008,773	5.041
57	672.299,501 686.993,852	58	672.302,657 686.989,32	5.523
60	672.270,99 686.915,514	61	672.265,303 686.906,993	10.244
63	672.258,44 686.874,058	64	672.257,23 686.865,209	8.931
66	672.252,353 686.847,942	67	672.244,008 686.824,516	24.868
69	672.249,8 686.802,638	70	672.254,882 686.783,447	19.852
72	672.258,831 686.766,532	73	672.269,27 686.757,545	13.775
75	672.277,427 686.754,996	76	672.282,461 686.753,423	5.274
78	672.278,036 686.723,412	79	672.277,274 686.718,247	5.221
81	672.282,845 686.693,067	82	672.286,882 686.687,387	6.968
84	672.302,119 686.668,312	85	672.307,594 686.661,819	8.493
87	672.317,951 686.652,457	88	672.331,692 686.645,761	15.286
90	672.364,619 686.654,3	91	672.383,488 686.638,332	24.719
93	672.392,655 686.629,194	94	672.399,499 686.622,263	9.741
96	672.407,271 686.614,363	97	672.409,512 686.611,973	3.276
99	672.427,791 686.584,615	100	672.428,221 686.583,16	1.517
102	672.427,569 686.554,289	103	672.427,927 686.546,967	7.331
105	672.432,98 686.529,406	106	672.434,108 686.525,487	4.078
108	672.434,697 686.504,006	109	672.437,359 686.494,606	9.77
111	672.443,766 686.482,859	112	672.452,372 686.472,589	13.399
114	672.461,755 686.463,509	115	672.472,367 686.459,514	11.339
117	672.483,818 686.452,482	118	672.494,221 686.443,583	13.69

Document care conține date cu caracter personal, protejat de prevederile Regulamentului (UE) nr. 679/2016 și Legii 190/2018

Punct început	X / Y	Punct sfârşit	X / Y	Lungime segment
118	672.494,221 686.443,583	119	672.498,044 686.440,313	5.031
121	672.503,592 686.417,143	122	672.503,881 686.416,121	1.062
124	672.509,753 686.395,386	125	672.533,824 686.362,315	40.904
127	672.587,264 686.312,078	128	672.619,755 686.303,562	33.589
130	672.653,93 686.304,948	131	672.655,641 686.300,612	4.661
133	672.660,791 686.287,56	134	672.672,688 686.274,19	17.897
136	672.682,53 686.259,972	137	672.685,259 686.255,182	5.513
139	672.685,747 686.210,61	140	672.685,567 686.201,23	9.382
142	672.690,987 686.176,113	143	672.694,502 686.210,187	34.255
145	672.700,249 686.242,671	146	672.694,428 686.265,003	23.078
148	672.677,611 686.296,469	149	672.671,578 686.308,028	13.039
151	672.658,883 686.324,361	152	672.647,947 686.330,517	12.55
154	672.589,402 686.333,571	155	672.556,003 686.363,516	44.858
157	672.508,578 686.449,963	158	672.494,788 686.471,721	25.76
160	672.447,403 686.515,748	161	672.436,574 686.551,385	37.246
163	672.445,895 686.588,418	164	672.417,964 686.629,099	49.347
166	672.347,677 686.669,245	167	672.320,877 686.659,576	28.491
169	672.284,085 686.719,138	170	672.291,532 686.755,951	37.559
172	672.254,418 686.823,94	173	672.266,203 686.857,022	35.118
175	672.279,987 686.910,981	176	672.295,099 686.953,045	44.696
178	672.308,986 686.997,731	179	672.305,979 687.015,446	17.968
181	672.302,059 687.051,989	182	672.285,013 687.152,526	101.972
184	672.271,122 687.332,991	185	672.292,699 687.357,882	32.941
187	672.285,913 687.380,476	188	672.270,175 687.373,473	17.226
190	672.235,513 687.354,101	191	672.217,661 687.340,39	22.51
193	672.184,245 687.316,06	194	672.172,64 687.303,16	17.352
196	672.189,276 687.277,233	197	672.181,163 687.257,032	21.769
199	672.169,857 687.236,623	200	672.167,774 687.233,262	3.954
202	672.157,727 687.217,045	203	672.142,691 687.208,93	17.086
205	672.108,632 687.221,21	206	672.102,425 687.216,867	7.576
208	672.082,851 687.203,172	209	672.072,08 687.195,635	13.146
211	672.091,933 687.171,939	212	672.083,411 687.169,787	8.79
214	672.041,869 687.183,556	215	672.032,643 687.179,867	9.936

Punct început	X / Y	Punct sfârşit	X / Y	Lungime segment
119	672.498,044 686.440,313	120	672.499,711 686.433,35	7.16
122	672.503,881 686.416,121	123	672.507,663 686.402,765	13.881
125	672.533,824 686.362,315	126	672.568,938 686.320,989	54.229
128	672.619,755 686.303,562	129	672.636,199 686.302,275	16.494
131	672.655,641 686.300,612	132	672.660,533 686.288,213	13.329
134	672.672,688 686.274,19	135	672.677,532 686.268,747	7.286
137	672.685,259 686.255,182	138	672.686,15 686.231,715	23.484
140	672.685,567 686.201,23	141	672.689,516 686.182,929	18.722
143	672.694,502 686.210,187	144	672.697,688 686.230,532	20.593
146	672.694,428 686.265,003	147	672.686,682 686.277,946	15.084
149	672.671,578 686.308,028	150	672.665,293 686.317,702	11.536
152	672.647,947 686.330,517	153	672.630,099 686.326,874	18.216
155	672.556,003 686.363,516	156	672.527,17 686.411,983	56.395
158	672.494,788 686.471,721	159	672.465,391 686.495,716	37.947
161	672.436,574 686.551,385	162	672.436,87 686.568,901	17.519
164	672.417,964 686.629,099	165	672.360,8 686.668,26	69.291
167	672.320,877 686.659,576	168	672.286,125 686.699,482	52.917
170	672.291,532 686.755,951	171	672.266,34 686.773,421	30.657
173	672.266,203 686.857,022	174	672.271,932 686.898,911	42.279
176	672.295,099 686.953,045	177	672.314,316 686.990,076	41.72
179	672.305,979 687.015,446	180	672.301,765 687.039,396	24.318
182	672.285,013 687.152,526	183	672.278,596 687.190,369	38.383
185	672.292,699 687.357,882	186	672.292,081 687.382,517	24.643
188	672.270,175 687.373,473	189	672.252,756 687.360,249	21.87
191	672.217,661 687.340,39	192	672.197,022 687.326,234	25.027
194	672.172,64 687.303,16	195	672.164,534 687.293,003	12.995
197	672.181,163 687.257,032	198	672.178,696 687.250,889	6.62
200	672.167,774 687.233,262	201	672.160,839 687.222,069	13.167
203	672.142,691 687.208,93	204	672.128,87 687.201,47	15.706
206	672.102,425 687.216,867	207	672.092,65 687.210,028	11.93
209	672.072,08 687.195,635	210	672.063,158 687.192,068	9.609
212	672.083,411 687.169,787	213	672.065,585 687.166,965	18.048
215	672.032,643 687.179,867	216	672.021,322 687.172,191	13.678

Punct început	X / Y	Punct sfârşit	X / Y	Lungime segment
120	672.499,711 686.433,35	121	672.503,592 686.417,143	16.665
123	672.507,663 686.402,765	124	672.509,753 686.395,386	7.669
126	672.568,938 686.320,989	127	672.587,264 686.312,078	20.378
129	672.636,199 686.302,275	130	672.653,93 686.304,948	17.931
132	672.660,533 686.288,213	133	672.660,791 686.287,56	0.702
135	672.677,532 686.268,747	136	672.682,53 686.259,972	10.099
138	672.686,15 686.231,715	139	672.685,747 686.210,61	21.109
141	672.689,516 686.182,929	142	672.690,987 686.176,113	6.973
144	672.697,688 686.230,532	145	672.700,249 686.242,671	12.406
147	672.686,682 686.277,946	148	672.677,611 686.296,469	20.625
150	672.665,293 686.317,702	151	672.658,883 686.324,361	9.243
153	672.630,099 686.326,874	154	672.589,402 686.333,571	41.244
156	672.527,17 686.411,983	157	672.508,578 686.449,963	42.286
159	672.465,391 686.495,716	160	672.447,403 686.515,748	26.923
162	672.436,87 686.568,901	163	672.445,895 686.588,418	21.503
165	672.360,8 686.668,26	166	672.347,677 686.669,245	13.16
168	672.286,125 686.699,482	169	672.284,085 686.719,138	19.762
171	672.266,34 686.773,421	172	672.254,418 686.823,94	51.907
174	672.271,932 686.898,911	175	672.279,987 686.910,981	14.511
177	672.314,316 686.990,076	178	672.308,986 686.997,731	9.328
180	672.301,765 687.039,396	181	672.302,059 687.051,989	12.596
183	672.278,596 687.190,369	184	672.271,122 687.332,991	142.818
186	672.292,081 687.382,517	187	672.285,913 687.380,476	6.497
189	672.252,756 687.360,249	190	672.235,513 687.354,101	18.306
192	672.197,022 687.326,234	193	672.184,245 687.316,06	16.333
195	672.164,534 687.293,003	196	672.189,276 687.277,233	29.34
198	672.178,696 687.250,889	199	672.169,857 687.236,623	16.782
201	672.160,839 687.222,069	202	672.157,727 687.217,045	5.91
204	672.128,87 687.201,47	205	672.108,632 687.221,21	28.271
207	672.092,65 687.210,028	208	672.082,851 687.203,172	11.959
210	672.063,158 687.192,068	211	672.091,933 687.171,939	35.117
213	672.065,585 687.166,965	214	672.041,869 687.183,556	28.943
216	672.021,322 687.172,191	217	672.041,517 687.158,064	24.646

Document care conține date cu caracter personal, protejat de prevederile Regulamentului (UE) nr. 679/2016 și Legii 190/2018

Punct început	X / Y	Punct sfârşit	X / Y	Lungime segment
217	672.041,517 687.158,064	218	672.033,185 687.147,103	13.768
220	672.026,864 687.138,339	221	672.015,854 687.135,893	11.278
223	672.012,796 687.127,945	224	672.010,145 687.119,793	8.572
226	671.997,3 687.110,418	227	671.983,027 687.107,972	14.481
229	671.938,239 687.131,015	230	671.885,24 687.150,015	56.302
232	671.870,734 687.130,646	233	671.931,471 687.088,158	74.123
235	671.914,112 687.083,312	236	671.891,004 687.074,037	24.9
238	671.845,65 687.099,903	239	671.837,007 687.090,084	13.081
241	671.873,763 687.063,953	242	671.856,547 687.053,275	20.259
244	671.816,377 687.067,687	245	671.806,88 687.057,231	14.125
247	671.830,206 687.027,235	248	671.822,467 687.023,248	8.706
250	671.805,289 687.014,624	251	671.797,249 687.013,093	8.184
253	671.776,213 687.006,196	254	671.762,152 686.993,735	18.788
256	671.748,398 686.981,546	257	671.731,334 686.966,424	22.8
259	671.584,462 687.042,054	260	671.549,794 687.049,428	35.444
262	671.516,046 687.064,255	263	671.482,967 687.062,468	33.127
265	671.490,97 687.034,598	266	671.507,619 687.025,703	18.876
268	671.543,225 687.014,034	269	671.556,592 687.008,33	14.533
271	671.583,663 686.982,926	272	671.609,704 686.950,691	41.439
274	671.659,506 686.974,552	275	671.688,136 686.950,897	37.138
277	671.710,507 686.890,059	278	671.735,763 686.858,348	40.54
280	671.710,207 686.833,591	281	671.721,926 686.820,083	17.883
283	671.787,995 686.789,368	1	671.802,579 686.758,634	34.019

Punct început	X / Y	Punct sfârşit	X / Y	Lungime segment
218	672.033,185 687.147,103	219	672.028,627 687.140,784	7.791
221	672.015,854 687.135,893	222	672.013,417 687.129,561	6.785
224	672.010,145 687.119,793	225	672.000,911 687.113,054	11.432
227	671.983,027 687.107,972	228	671.973,093 687.106,634	10.024
230	671.885,24 687.150,015	231	671.877,553 687.139,751	12.823
233	671.931,471 687.088,158	234	671.915,46 687.083,689	16.623
236	671.891,004 687.074,037	237	671.848,842 687.103,53	51.454
239	671.837,007 687.090,084	240	671.836,772 687.089,829	0.347
242	671.856,547 687.053,275	243	671.848,649 687.045,112	11.358
245	671.806,88 687.057,231	246	671.799,283 687.048,867	11.299
248	671.822,467 687.023,248	249	671.805,982 687.014,756	18.544
251	671.797,249 687.013,093	252	671.793,137 687.012,31	4.186
254	671.762,152 686.993,735	255	671.755,275 686.987,64	9.189
257	671.731,334 686.966,424	258	671.714,271 686.951,302	22.8
260	671.549,794 687.049,428	261	671.518,847 687.064,406	34.381
263	671.482,967 687.062,468	264	671.474,058 687.048,205	16.817
266	671.507,619 687.025,703	267	671.527,053 687.019,325	20.454
269	671.556,592 687.008,33	270	671.569,775 686.997,398	17.126
272	671.609,704 686.950,691	273	671.621,061 686.933,51	20.595
275	671.688,136 686.950,897	276	671.728,967 686.917,161	52.965
278	671.735,763 686.858,348	279	671.733,44 686.855,867	3.399
281	671.721,926 686.820,083	282	671.744,09 686.841,335	30.707

Punct început	X / Y	Punct sfârşit	X / Y	Lungime segment
219	672.028,627 687.140,784	220	672.026,864 687.138,339	3.014
222	672.013,417 687.129,561	223	672.012,796 687.127,945	1.731
225	672.000,911 687.113,054	226	671.997,3 687.110,418	4.471
228	671.973,093 687.106,634	229	671.938,239 687.131,015	42.535
231	671.877,553 687.139,751	232	671.870,734 687.130,646	11.375
234	671.915,46 687.083,689	235	671.914,112 687.083,312	1.4
237	671.848,842 687.103,53	238	671.845,65 687.099,903	4.832
240	671.836,772 687.089,829	241	671.873,763 687.063,953	45.143
243	671.848,649 687.045,112	244	671.816,377 687.067,687	39.384
246	671.799,283 687.048,867	247	671.830,206 687.027,235	37.738
249	671.805,982 687.014,756	250	671.805,289 687.014,624	0.705
252	671.793,137 687.012,31	253	671.776,213 687.006,196	17.995
255	671.755,275 686.987,64	256	671.748,398 686.981,546	9.189
258	671.714,271 686.951,302	259	671.584,462 687.042,054	158.387
261	671.518,847 687.064,406	262	671.516,046 687.064,255	2.805
264	671.474,058 687.048,205	265	671.490,97 687.034,598	21.706
267	671.527,053 687.019,325	268	671.543,225 687.014,034	17.016
270	671.569,775 686.997,398	271	671.583,663 686.982,926	20.058
273	671.621,061 686.933,51	274	671.659,506 686.974,552	56.236
276	671.728,967 686.917,161	277	671.710,507 686.890,059	32.792
279	671.733,44 686.855,867	280	671.710,207 686.833,591	32.187
282	671.744,09 686.841,335	283	671.787,995 686.789,368	68.031

**** Lungimile segmentelor sunt determinate în planul de proiecţie Stereo 70 şi sunt rotunjite la 1 milimetru.**
***** Distanţa dintre puncte este formată din segmente cumulate ce sunt mai mici decât valoarea 1 milimetru.**

Document care conține date cu caracter personal, protejat de prevederile Regulamentului (UE) nr. 679/2016 și Legii 190/2018

DATE DESPRE IMOBILUL NR. 606

Oficiul de Cadastru şi Publicitate Imobiliară BOTOSANI
Biroul de Cadastru şi Publicitate Imobiliară Botosani

A. Partea I. Descrierea imobilului

TEREN Extravilan

Adresa: Jud. Botosani

Nr. Crt	Nr cadastral Nr. topografic	Suprafaţa* (mp)	Observaţii / Referinţe
A1		3.489	Sector cadastral:14 Teren neimprejmuit;

B. Partea II. Proprietari şi acte

Inscrieri privitoare la dreptul de proprietate şi alte drepturi reale		Referinţe
/		
Act Normativ nr. 7, din 13/03/1996 emis de Parlamentul Romaniei;		
B1	Inscrierea provizorie, drept de PROPRIETATE, dobandit prin Lege, cota actuala 1/1	A1
	1) **NEIDENTIFICAT NEIDENTIFICAT**	
Act Normativ nr. 7., din 13/03/1996 emis de Parlamentul Romaniei;		
B2	Se notează mențiunea de proprietar neidentificat.	A1

C. Partea III. SARCINI .

Inscrieri privind dezmembramintele dreptului de proprietate, drepturi reale de garanţie şi sarcini	Referinţe
NU SUNT	

Anexa Nr. 1 La Partea I

Teren

Nr cadastral	Suprafaţa (mp)*	Observaţii / Referinţe
	3.489	

* Suprafaţa este determinată in planul de proiecţie Stereo 70.

DETALII LINIARE IMOBIL

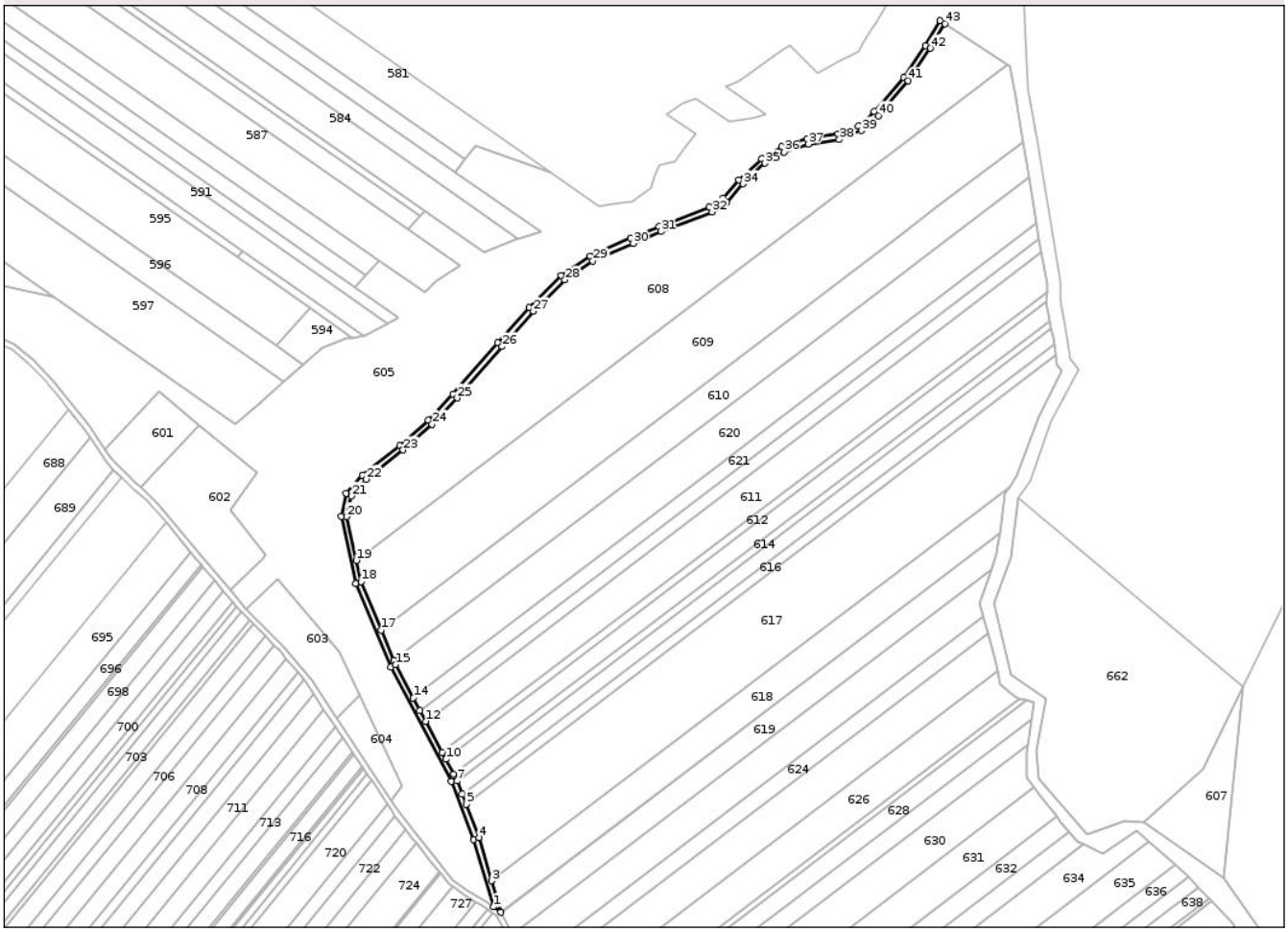

Date referitoare la teren

Crt	Categorie folosință	Intra vilan	Suprafaţa (mp)	Tarla	Parcelă	Nr. topo	Observaţii / Referinţe
1	drum	NU	3.489	26	314	-	

Lungime Segmente

1) Valorile lungimilor segmentelor sunt obţinute din proiecţie în plan.

Punct început	X / Y	Punct sfârşit	X / Y	Lungime segment
1	671.897,774 686.608,136	2	671.903,046 686.604,326	6.505
4	671.887,597 686.657,489	5	671.878,336 686.681,215	25.469
7	671.871,911 686.697,676	8	671.871,374 686.699,052	1.477
10	671.863,905 686.713,103	11	671.861,253 686.718,092	5.65
13	671.845,461 686.747,797	14	671.840,671 686.756,807	10.204
16	671.826,883 686.783,355	17	671.817,797 686.805,039	23.511

Punct început	X / Y	Punct sfârşit	X / Y	Lungime segment
2	671.903,046 686.604,326	3	671.896,563 686.626,637	23.234
5	671.878,336 686.681,215	6	671.875,546 686.688,363	7.673
8	671.871,374 686.699,052	9	671.869,59 686.702,409	3.802
11	671.861,253 686.718,092	12	671.849,506 686.740,189	25.025
14	671.840,671 686.756,807	15	671.828,09 686.780,474	26.803
17	671.817,797 686.805,039	18	671.803,394 686.839,414	37.27

Punct început	X / Y	Punct sfârşit	X / Y	Lungime segment
3	671.896,563 686.626,637	4	671.887,597 686.657,489	32.128
6	671.875,546 686.688,363	7	671.871,911 686.697,676	9.997
9	671.869,59 686.702,409	10	671.863,905 686.713,103	12.111
12	671.849,506 686.740,189	13	671.845,461 686.747,797	8.616
15	671.828,09 686.780,474	16	671.826,883 686.783,355	3.124
18	671.803,394 686.839,414	19	671.800,086 686.854,628	15.569

Document care conține date cu caracter personal, protejat de prevederile Regulamentului (UE) nr. 679/2016 și Legii 190/2018

Punct început	X / Y	Punct sfârşit	X / Y	Lungime segment
19	671.800,086 686.854,628	20	671.793,315 686.885,761	31.861
22	671.807,145 686.912,332	23	671.833,499 686.933,149	33.584
25	671.872,021 686.970,101	26	671.903,903 687.006,802	48.615
28	671.948,635 687.054,2	29	671.968,601 687.067,562	24.025
31	672.017,163 687.088,577	32	672.053,514 687.102,519	38.933
34	672.075,426 687.122,547	35	672.091,234 687.137,176	21.538
37	672.122,128 687.150,791	38	672.144,139 687.153,948	22.236
40	672.171,874 687.171,115	41	672.193,163 687.195,796	32.594
43	672.219,468 687.236,507	44	672.216,043 687.238,573	4.0
46	672.189,983 687.198,233	47	672.169,016 687.173,925	32.101
49	672.143,082 687.157,838	50	672.121,235 687.154,704	22.071
52	672.088,818 687.140,39	53	672.072,552 687.125,337	22.162
55	672.051,674 687.106,097	56	672.015,677 687.092,291	38.554
58	671.966,662 687.071,078	59	671.946,088 687.057,308	24.757
61	671.900,898 687.009,443	62	671.869,072 686.972,805	48.531
64	671.830,924 686.936,212	65	671.804,378 686.915,243	33.829
67	671.789,216 686.885,785	68	671.799,564 686.838,207	48.69
70	671.867,733 686.697,38	71	671.883,806 686.656,201	44.205

Punct început	X / Y	Punct sfârşit	X / Y	Lungime segment
20	671.793,315 686.885,761	21	671.796,683 686.900,394	15.016
23	671.833,499 686.933,149	24	671.854,029 686.951,5	27.536
26	671.903,903 687.006,802	27	671.926,23 687.031,903	33.594
29	671.968,601 687.067,562	30	671.997,027 687.080,191	31.105
32	672.053,514 687.102,519	33	672.063,976 687.109,425	12.536
35	672.091,234 687.137,176	36	672.104,657 687.145,266	15.672
38	672.144,139 687.153,948	39	672.159,833 687.160,361	16.954
41	672.193,163 687.195,796	42	672.208,878 687.218,951	27.984
44	672.216,043 687.238,573	45	672.205,402 687.220,952	20.585
47	672.169,016 687.173,925	48	672.157,682 687.163,803	15.196
50	672.121,235 687.154,704	51	672.102,999 687.148,937	19.126
53	672.072,552 687.125,337	54	672.061,319 687.112,464	17.085
56	672.015,677 687.092,291	57	671.995,446 687.083,865	21.916
59	671.946,088 687.057,308	60	671.923,322 687.034,652	32.118
62	671.869,072 686.972,805	63	671.851,255 686.954,385	25.627
65	671.804,378 686.915,243	66	671.793,011 686.902,273	17.246
68	671.799,564 686.838,207	69	671.824,471 686.778,759	64.455
71	671.883,806 686.656,201	1	671.897,774 686.608,136	50.053

Punct început	X / Y	Punct sfârşit	X / Y	Lungime segment
21	671.796,683 686.900,394	22	671.807,145 686.912,332	15.874
24	671.854,029 686.951,5	25	671.872,021 686.970,101	25.879
27	671.926,23 687.031,903	28	671.948,635 687.054,2	31.609
30	671.997,027 687.080,191	31	672.017,163 687.088,577	21.812
33	672.063,976 687.109,425	34	672.075,426 687.122,547	17.415
36	672.104,657 687.145,266	37	672.122,128 687.150,791	18.324
39	672.159,833 687.160,361	40	672.171,874 687.171,115	16.144
42	672.208,878 687.218,951	43	672.219,468 687.236,507	20.503
45	672.205,402 687.220,952	46	672.189,983 687.198,233	27.457
48	672.157,682 687.163,803	49	672.143,082 687.157,838	15.772
51	672.102,999 687.148,937	52	672.088,818 687.140,39	16.558
54	672.061,319 687.112,464	55	672.051,674 687.106,097	11.557
57	671.995,446 687.083,865	58	671.966,662 687.071,078	31.496
60	671.923,322 687.034,652	61	671.900,898 687.009,443	33.739
63	671.851,255 686.954,385	64	671.830,924 686.936,212	27.269
66	671.793,011 686.902,273	67	671.789,216 686.885,785	16.919
69	671.824,471 686.778,759	70	671.867,733 686.697,38	92.164

**** Lungimile segmentelor sunt determinate în planul de proiecţie Stereo 70 şi sunt rotunjite la 1 milimetru.**
***** Distanţa dintre puncte este formată din segmente cumulate ce sunt mai mici decât valoarea 1 milimetru.**

Document care conține date cu caracter personal, protejat de prevederile Regulamentului (UE) nr. 679/2016 și Legii 190/2018

DATE DESPRE IMOBILUL NR. 607

Oficiul de Cadastru şi Publicitate Imobiliară BOTOSANI
Biroul de Cadastru şi Publicitate Imobiliară Botosani

A. Partea I. Descrierea imobilului

TEREN Extravilan

Adresa: Jud. Botosani

Nr. Crt	Nr cadastral Nr. topografic	Suprafaţa* (mp)	Observaţii / Referinţe
A1		3.411	Sector cadastral:14 Teren neimprejmuit;

B. Partea II. Proprietari şi acte

Inscrieri privitoare la dreptul de proprietate şi alte drepturi reale		Referinţe
/		
Act Administrativ nr. 56, din 14/11/2008 emis de Consiliul Local al Comunei Calarasi;		
B1	Intabulare, drept de PROPRIETATE, dobandit prin Constituire, cota actuala 1/1	A1
	1) **COMUNA CALARASI**, CIF:3373454, Domeniul privat.	

C. Partea III. SARCINI .

Inscrieri privind dezmembramintele dreptului de proprietate, drepturi reale de garanţie şi sarcini	Referinţe
NU SUNT	

Document care conține date cu caracter personal, protejat de prevederile Regulamentului (UE) nr. 679/2016 și Legii 190/2018

Anexa Nr. 1 La Partea I

Teren

Nr cadastral	Suprafaţa (mp)*	Observaţii / Referinţe
	3.411	

* Suprafaţa este determinată in planul de proiecţie Stereo 70.

DETALII LINIARE IMOBIL

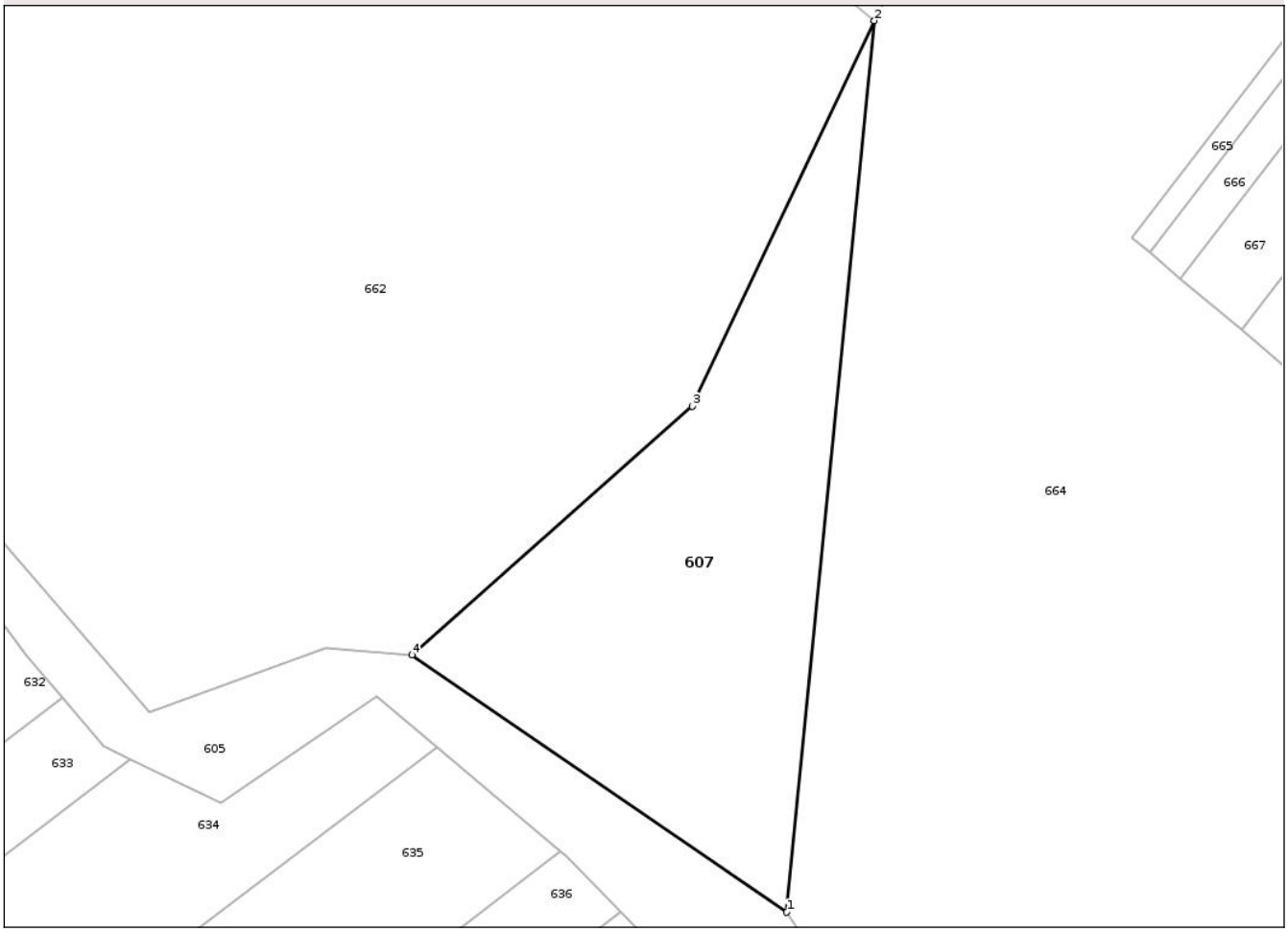

Date referitoare la teren

Crt	Categorie folosință	Intra vilan	Suprafaţa (mp)	Tarla	Parcelă	Nr. topo	Observaţii / Referinţe
1	neproductiv	NU	3.411	26	316	-	

Lungime Segmente
1) Valorile lungimilor segmentelor sunt obţinute din proiecţie în plan.

Punct început	X / Y	Punct sfârşit	X / Y	Lungime segment (** (m)
1	672.417,964 686.629,099	2	672.431,334 686.764,837	136.395
2	672.431,334 686.764,837	3	672.403,584 686.706,133	64.932
3	672.403,584 686.706,133	4	672.360,8 686.668,26	57.139
4	672.360,8 686.668,26	1	672.417,964 686.629,099	69.291

**** Lungimile segmentelor sunt determinate în planul de proiecţie Stereo 70 şi sunt rotunjite la 1 milimetru.**

Document care conține date cu caracter personal, protejat de prevederile Regulamentului (UE) nr. 679/2016 și Legii 190/2018

***** Distanţa dintre puncte este formată din segmente cumulate ce sunt mai mici decât valoarea 1 milimetru.**

DATE DESPRE IMOBILUL NR. 608

Oficiul de Cadastru şi Publicitate Imobiliară BOTOSANI
Biroul de Cadastru şi Publicitate Imobiliară Botosani

A. Partea I. Descrierea imobilului

TEREN Extravilan

Adresa: Jud. Botosani

Nr. Crt	Nr cadastral Nr. topografic	Suprafaţa* (mp)	Observaţii / Referinţe
A1		27.009	Sector cadastral:14 Teren neimprejmuit;

B. Partea II. Proprietari şi acte

Inscrieri privitoare la dreptul de proprietate şi alte drepturi reale		Referinţe
/		
Act Administrativ nr. 167228, din 22/02/2012 emis de Comisia Judeteana Botosani;		
B1	Intabulare, drept de PROPRIETATE, dobandit prin Reconstituire, cota actuala 1/1	A1
	1) **PAROHIA CĂLĂRAŞI**, Lipsă CNP, bun propriu.	

C. Partea III. SARCINI .

Inscrieri privind dezmembramintele dreptului de proprietate, drepturi reale de garanţie şi sarcini	Referinţe
NU SUNT	

Document care conține date cu caracter personal, protejat de prevederile Regulamentului (UE) nr. 679/2016 și Legii 190/2018

Anexa Nr. 1 La Partea I

Teren

Nr cadastral	Suprafaţa (mp)*	Observaţii / Referinţe
	27.009	

* Suprafaţa este determinată in planul de proiecţie Stereo 70.

DETALII LINIARE IMOBIL

Date referitoare la teren

Crt	Categorie folosință	Intra vilan	Suprafaţa (mp)	Tarla	Parcelă	Nr. topo	Observaţii / Referinţe
1	arabil	NU	27.009	26	314/38	-	

Lungime Segmente

1) Valorile lungimilor segmentelor sunt obţinute din proiecţie în plan.

Punct început	X / Y	Punct sfârşit	X / Y	Lungime segment (** (m)
1	672.219,468 687.236,507	2	672.208,878 687.218,951	20.503
3	672.193,163 687.195,796	4	672.171,874 687.171,115	32.594
5	672.159,833 687.160,361	6	672.144,139 687.153,948	16.954
7	672.122,128 687.150,791	8	672.104,657 687.145,266	18.324
9	672.091,234 687.137,176	10	672.075,426 687.122,547	21.538

Punct început	X / Y	Punct sfârşit	X / Y	Lungime segment (** (m)
2	672.208,878 687.218,951	3	672.193,163 687.195,796	27.984
4	672.171,874 687.171,115	5	672.159,833 687.160,361	16.144
6	672.144,139 687.153,948	7	672.122,128 687.150,791	22.236
8	672.104,657 687.145,266	9	672.091,234 687.137,176	15.672
10	672.075,426 687.122,547	11	672.063,976 687.109,425	17.415

Document care conține date cu caracter personal, protejat de prevederile Regulamentului (UE) nr. 679/2016 și Legii 190/2018

Punct început	X / Y	Punct sfârşit	X / Y	Lungime segment (** (m)
11	672.063,976 687.109,425	12	672.053,514 687.102,519	12.536
13	672.017,163 687.088,577	14	671.997,027 687.080,191	21.812
15	671.968,601 687.067,562	16	671.948,635 687.054,2	24.025
17	671.926,23 687.031,903	18	671.903,903 687.006,802	33.594
19	671.872,021 686.970,101	20	671.854,029 686.951,5	25.879
21	671.833,499 686.933,149	22	671.807,145 686.912,332	33.584
23	671.796,683 686.900,394	24	671.793,315 686.885,761	15.016
25	671.800,086 686.854,628	26	672.264,229 687.207,518	583.061

Punct început	X / Y	Punct sfârşit	X / Y	Lungime segment (** (m)
12	672.053,514 687.102,519	13	672.017,163 687.088,577	38.933
14	671.997,027 687.080,191	15	671.968,601 687.067,562	31.105
16	671.948,635 687.054,2	17	671.926,23 687.031,903	31.609
18	671.903,903 687.006,802	19	671.872,021 686.970,101	48.615
20	671.854,029 686.951,5	21	671.833,499 686.933,149	27.536
22	671.807,145 686.912,332	23	671.796,683 686.900,394	15.874
24	671.793,315 686.885,761	25	671.800,086 686.854,628	31.861
26	672.264,229 687.207,518	1	672.219,468 687.236,507	53.328

** Lungimile segmentelor sunt determinate în planul de proiecţie Stereo 70 şi sunt rotunjite la 1 milimetru.
*** Distanţa dintre puncte este formată din segmente cumulate ce sunt mai mici decât valoarea 1 milimetru.

Document care conține date cu caracter personal, protejat de prevederile Regulamentului (UE) nr. 679/2016 și Legii 190/2018

DATE DESPRE IMOBILUL NR. 609

Oficiul de Cadastru şi Publicitate Imobiliară BOTOSANI
Biroul de Cadastru şi Publicitate Imobiliară Botosani

A. Partea I. Descrierea imobilului

TEREN Extravilan

Adresa: Jud. Botosani

Nr. Crt	Nr cadastral Nr. topografic	Suprafaţa* (mp)	Observaţii / Referinţe
A1	51053	29.130	Sector cadastral:14 Teren neimprejmuit;

B. Partea II. Proprietari şi acte

Inscrieri privitoare la dreptul de proprietate şi alte drepturi reale		Referinţe
84894 / 23/11/2017		
Act Administrativ nr. 167230, din 26/07/2012 emis de Comisia Județeană Botoșani;		
B1	Intabulare, drept de PROPRIETATE, dobandit prin Reconstituire, cota actuala 1/1	A1
	1) **PAROHIA CALARASI II**, CIF:8614081, (SF. CONSTANTIN ȘI ELENA), bun propriu.	

C. Partea III. SARCINI .

Inscrieri privind dezmembramintele dreptului de proprietate, drepturi reale de garanţie şi sarcini	Referinţe
NU SUNT	

Anexa Nr. 1 La Partea I

Teren

Nr cadastral	Suprafaţa (mp)*	Observaţii / Referinţe
51053	29.130	

* Suprafaţa este determinată in planul de proiecţie Stereo 70.

DETALII LINIARE IMOBIL

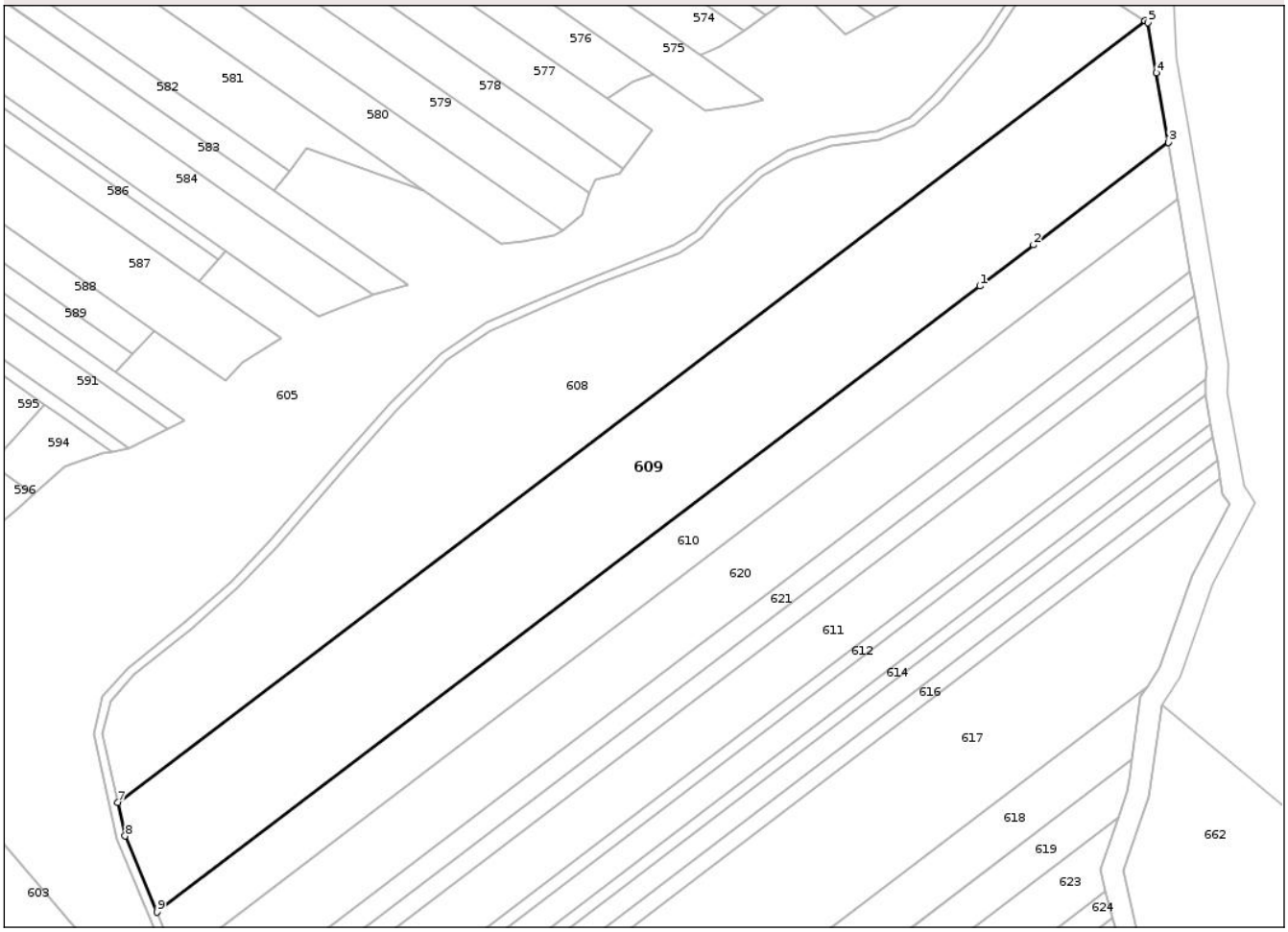

Date referitoare la teren

Crt	Categorie folosință	Intra vilan	Suprafaţa (mp)	Tarla	Parcelă	Nr. topo	Observaţii / Referinţe
1	arabil	NU	29.130	26	314/37	-	

Lungime Segmente
1) Valorile lungimilor segmentelor sunt obţinute din proiecţie în plan.

Punct început	X / Y	Punct sfârşit	X / Y	Lungime segment (** (m)
1	672.189,644 687.087,757	2	672.213,987 687.106,265	30.58
2	672.213,987 687.106,265	3	672.274,865 687.152,551	76.476
3	672.274,865 687.152,551	4	672.269,524 687.184,052	31.951
4	672.269,524 687.184,052	5	672.265,569 687.206,65	22.941
5	672.265,569 687.206,65	6	672.264,229 687.207,518	1.597

Document care conține date cu caracter personal, protejat de prevederile Regulamentului (UE) nr. 679/2016 și Legii 190/2018

Punct început	X / Y	Punct sfârşit	X / Y	Lungime segment (** (m)
6	672.264,229 687.207,518	7	671.800,086 686.854,628	583.061
7	671.800,086 686.854,628	8	671.803,394 686.839,414	15.569
8	671.803,394 686.839,414	9	671.817,797 686.805,039	37.27
9	671.817,797 686.805,039	1	672.189,644 687.087,757	467.118

** Lungimile segmentelor sunt determinate în planul de proiecţie Stereo 70 şi sunt rotunjite la 1 milimetru.
*** Distanţa dintre puncte este formată din segmente cumulate ce sunt mai mici decât valoarea 1 milimetru.

DATE DESPRE IMOBILUL NR. 610

Oficiul de Cadastru şi Publicitate Imobiliară BOTOSANI
Biroul de Cadastru şi Publicitate Imobiliară Botosani

A. Partea I. Descrierea imobilului

TEREN Extravilan

Adresa: Jud. Botosani

Nr. Crt	Nr cadastral Nr. topografic	Suprafaţa* (mp)	Observaţii / Referinţe
A1		13.000	Sector cadastral:14 Teren neimprejmuit; Conform titlului de proprietate imobilul se regaseste in pc. 314/50.

B. Partea II. Proprietari şi acte

Inscrieri privitoare la dreptul de proprietate şi alte drepturi reale		Referinţe
/		
Act Administrativ nr. 110505, din 26/06/2002 emis de Comisia Judeteana Botosani;		
B1	Intabulare, drept de PROPRIETATE, dobandit prin Reconstituire, cota actuala 1/1	A1
	1) **ANDRICI MARIA**, Lipsă CNP; 2) **VITELARU DUMITRU**, Lipsă CNP, bun comun.	

C. Partea III. SARCINI .

Inscrieri privind dezmembramintele dreptului de proprietate, drepturi reale de garanţie şi sarcini	Referinţe
NU SUNT	

Document care conține date cu caracter personal, protejat de prevederile Regulamentului (UE) nr. 679/2016 și Legii 190/2018

Anexa Nr. 1 La Partea I

Teren

Nr cadastral	Suprafaţa (mp)*	Observaţii / Referinţe
	13.000	Conform titlului de proprietate imobilul se regaseste in pc. 314/50.

* Suprafaţa este determinată in planul de proiecţie Stereo 70.

DETALII LINIARE IMOBIL

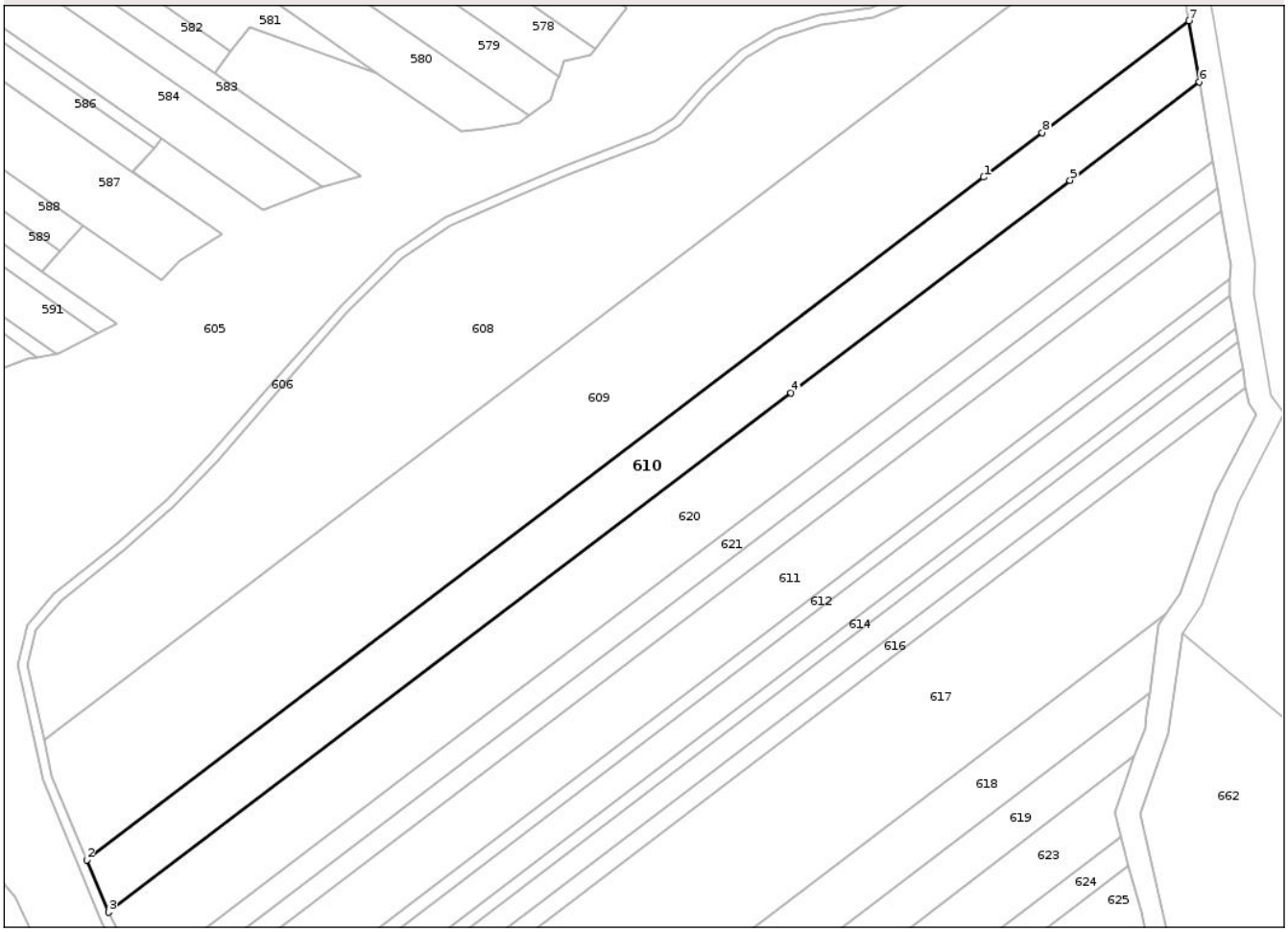

Date referitoare la teren

Crt	Categorie folosință	Intra vilan	Suprafaţa (mp)	Tarla	Parcelă	Nr. topo	Observaţii / Referinţe
1	arabil	NU	9.649	26	314/50	-	
2	faneata	NU	1.714	26	315	-	
3	arabil	NU	1.637	26	314/50	-	

Lungime Segmente
1) Valorile lungimilor segmentelor sunt obţinute din proiecţie în plan.

Punct început	X / Y	Punct sfârşit	X / Y	Lungime segment (** (m)
1	672.189,644 687.087,757	2	671.817,797 686.805,039	467.118
2	671.817,797 686.805,039	3	671.826,883 686.783,355	23.511
3	671.826,883 686.783,355	4	672.109,827 686.998,48	355.438
4	672.109,827 686.998,48	5	672.225,546 687.086,461	145.367

Document care conține date cu caracter personal, protejat de prevederile Regulamentului (UE) nr. 679/2016 și Legii 190/2018

Punct început	X / Y	Punct sfârşit	X / Y	Lungime segment (** (m)
5	672.225,546 687.086,461	6	672.279,16 687.127,224	67.35
6	672.279,16 687.127,224	7	672.274,865 687.152,551	25.689
7	672.274,865 687.152,551	8	672.213,987 687.106,265	76.476
8	672.213,987 687.106,265	1	672.189,644 687.087,757	30.58

** Lungimile segmentelor sunt determinate în planul de proiecţie Stereo 70 şi sunt rotunjite la 1 milimetru.
*** Distanţa dintre puncte este formată din segmente cumulate ce sunt mai mici decât valoarea 1 milimetru.

Document care conține date cu caracter personal, protejat de prevederile Regulamentului (UE) nr. 679/2016 și Legii 190/2018

DATE DESPRE IMOBILUL NR. 611

Oficiul de Cadastru şi Publicitate Imobiliară BOTOSANI
Biroul de Cadastru şi Publicitate Imobiliară Botosani

A. Partea I. Descrierea imobilului

TEREN Extravilan

Adresa: Jud. Botosani

Nr. Crt	Nr cadastral Nr. topografic	Suprafaţa* (mp)	Observaţii / Referinţe
A1		13.500	Sector cadastral:14 Teren neimprejmuit;

B. Partea II. Proprietari şi acte

Inscrieri privitoare la dreptul de proprietate şi alte drepturi reale		Referinţe
/		
Act Administrativ nr. 140520, din 05/08/2003 emis de Comisia Judeteana Botosani;		
B1	Intabulare, drept de PROPRIETATE, dobandit prin Reconstituire, cota actuala 1/1	A1
	1) **NAZARCU MARIA**, Lipsă CNP, bun propriu.	

C. Partea III. SARCINI .

Inscrieri privind dezmembramintele dreptului de proprietate, drepturi reale de garanţie şi sarcini	Referinţe
NU SUNT	

Document care conține date cu caracter personal, protejat de prevederile Regulamentului (UE) nr. 679/2016 și Legii 190/2018

Anexa Nr. 1 La Partea I

Teren

Nr cadastral	Suprafaţa (mp)*	Observaţii / Referinţe
	13.500	

* Suprafaţa este determinată in planul de proiecţie Stereo 70.

DETALII LINIARE IMOBIL



Date referitoare la teren

Crt	Categorie folosință	Intra vilan	Suprafaţa (mp)	Tarla	Parcelă	Nr. topo	Observaţii / Referinţe
1	arabil	NU	13.500	26	314/35	-	

Lungime Segmente
1) Valorile lungimilor segmentelor sunt obţinute din proiecţie în plan.

Punct început	X / Y	Punct sfârşit	X / Y	Lungime segment (** (m)
1	672.291,905 687.045,519	2	672.292,039 687.051,263	5.746
2	672.292,039 687.051,263	3	672.288,226 687.073,751	22.809
3	672.288,226 687.073,751	4	671.849,506 686.740,189	551.125
4	671.849,506 686.740,189	5	671.861,253 686.718,092	25.025
5	671.861,253 686.718,092	1	672.291,905 687.045,519	540.989

Document care conține date cu caracter personal, protejat de prevederile Regulamentului (UE) nr. 679/2016 și Legii 190/2018

** Lungimile segmentelor sunt determinate în planul de proiecţie Stereo 70 şi sunt rotunjite la 1 milimetru.
*** Distanţa dintre puncte este formată din segmente cumulate ce sunt mai mici decât valoarea 1 milimetru.

DATE DESPRE IMOBILUL NR. 612

Oficiul de Cadastru şi Publicitate Imobiliară BOTOSANI
Biroul de Cadastru şi Publicitate Imobiliară Botosani

A. Partea I. Descrierea imobilului

TEREN Extravilan

Adresa: Jud. Botosani

Nr. Crt	Nr cadastral Nr. topografic	Suprafaţa* (mp)	Observaţii / Referinţe
A1		3.007	Sector cadastral:14 Teren neimprejmuit;

B. Partea II. Proprietari şi acte

Inscrieri privitoare la dreptul de proprietate şi alte drepturi reale		Referinţe
/		
Act Administrativ nr. 167216, din 02/06/2010 emis de Comisia Judeteana Botosani;		
B1	Intabulare, drept de PROPRIETATE, dobandit prin Reconstituire, cota actuala 1/1	A1
	1) **BOGHEAN NATALIA**, Lipsă CNP; 2) **MUNTEANU AGLAIA**, Lipsă CNP; 3) **PRISECARU VERONA**, Lipsă CNP, bun comun.	

C. Partea III. SARCINI .

Inscrieri privind dezmembramintele dreptului de proprietate, drepturi reale de garanţie şi sarcini	Referinţe
NU SUNT	

Document care conține date cu caracter personal, protejat de prevederile Regulamentului (UE) nr. 679/2016 și Legii 190/2018

Anexa Nr. 1 La Partea I

Teren

Nr cadastral	Suprafaţa (mp)*	Observaţii / Referinţe
	3.007	

* Suprafaţa este determinată in planul de proiecţie Stereo 70.

DETALII LINIARE IMOBIL

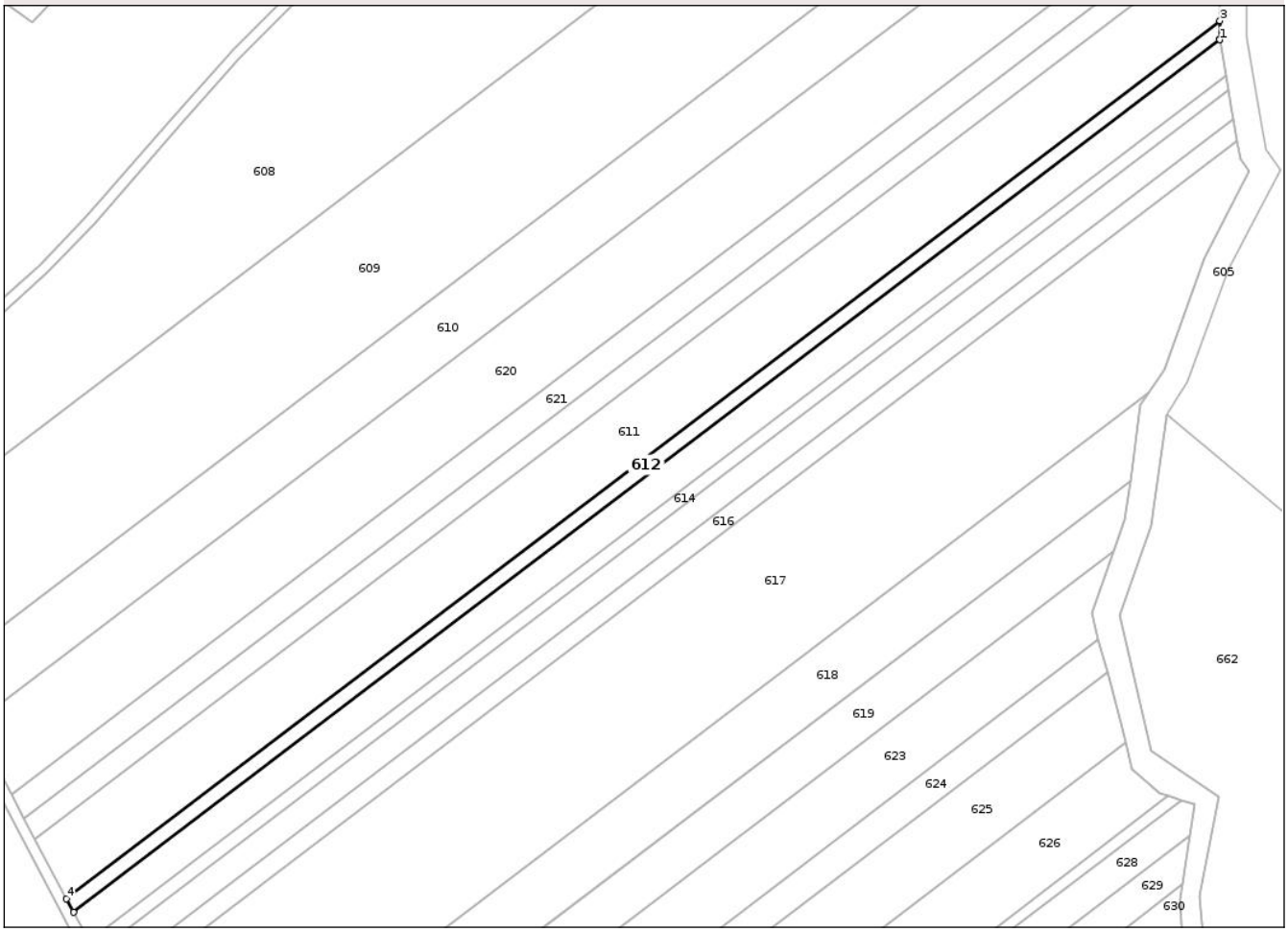

Date referitoare la teren

Crt	Categorie folosință	Intra vilan	Suprafaţa (mp)	Tarla	Parcelă	Nr. topo	Observaţii / Referinţe
1	arabil	NU	3.007	26	314/29	-	

Lungime Segmente
1) Valorile lungimilor segmentelor sunt obţinute din proiecţie în plan.

Punct început	X / Y	Punct sfârşit	X / Y	Lungime segment (** (m)
1	672.291,783 687.038,421	2	672.291,745 687.038,639	0.221
2	672.291,745 687.038,639	3	672.291,905 687.045,519	6.882
3	672.291,905 687.045,519	4	671.861,253 686.718,092	540.989
4	671.861,253 686.718,092	5	671.863,905 686.713,103	5.65
5	671.863,905 686.713,103	1	672.291,783 687.038,421	537.505

Document care conține date cu caracter personal, protejat de prevederile Regulamentului (UE) nr. 679/2016 și Legii 190/2018

** Lungimile segmentelor sunt determinate în planul de proiecţie Stereo 70 şi sunt rotunjite la 1 milimetru.
*** Distanţa dintre puncte este formată din segmente cumulate ce sunt mai mici decât valoarea 1 milimetru.

DATE DESPRE IMOBILUL NR. 613

Oficiul de Cadastru şi Publicitate Imobiliară BOTOSANI
Biroul de Cadastru şi Publicitate Imobiliară Botosani

A. Partea I. Descrierea imobilului

TEREN Extravilan

Adresa: Jud. Botosani

Nr. Crt	Nr cadastral Nr. topografic	Suprafaţa* (mp)	Observaţii / Referinţe
A1		6.400	Sector cadastral:14 Teren neimprejmuit;

B. Partea II. Proprietari şi acte

Inscrieri privitoare la dreptul de proprietate şi alte drepturi reale		Referinţe
/		
Act Administrativ nr. 146855, din 24/02/2004 emis de Comisia Judeteana Botosani;		
B1	Intabulare, drept de PROPRIETATE, dobandit prin Reconstituire, cota actuala 1/1	A1
	1) **STAFICIUC ECATERINA**, Lipsă CNP, bun propriu.	

C. Partea III. SARCINI .

Inscrieri privind dezmembramintele dreptului de proprietate, drepturi reale de garanţie şi sarcini	Referinţe
NU SUNT	

Document care conține date cu caracter personal, protejat de prevederile Regulamentului (UE) nr. 679/2016 și Legii 190/2018

Anexa Nr. 1 La Partea I

Teren

Nr cadastral	Suprafaţa (mp)*	Observaţii / Referinţe
	6.400	

* Suprafaţa este determinată in planul de proiecţie Stereo 70.

DETALII LINIARE IMOBIL

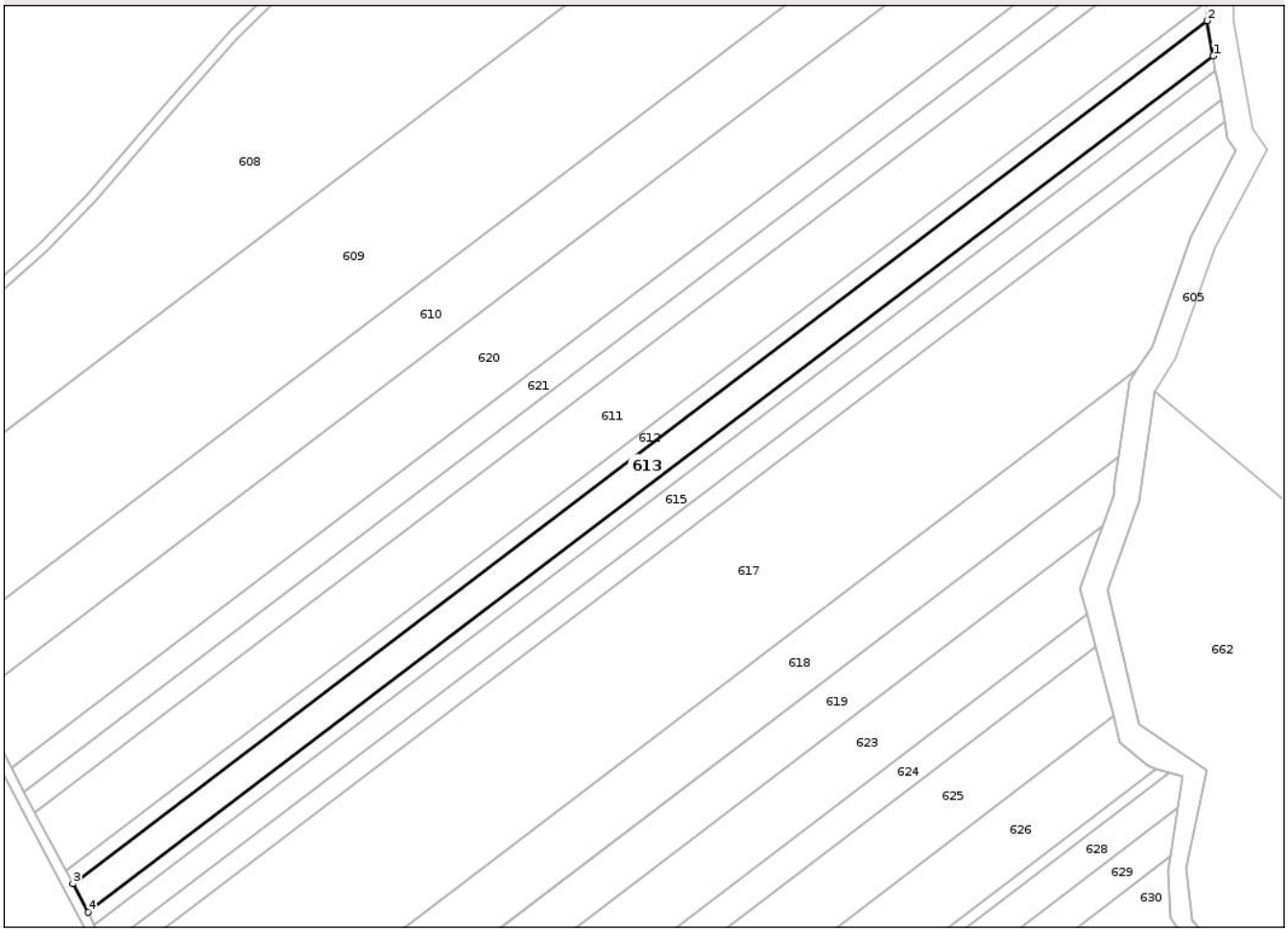

Date referitoare la teren

Crt	Categorie folosință	Intra vilan	Suprafaţa (mp)	Tarla	Parcelă	Nr. topo	Observaţii / Referinţe
1	arabil	NU	6.400	26	314/28	-	

Lungime Segmente
1) Valorile lungimilor segmentelor sunt obţinute din proiecţie în plan.

Punct început	X / Y	Punct sfârşit	X / Y	Lungime segment (** (m)
1	672.294,113 687.025,177	2	672.291,783 687.038,421	13.447
2	672.291,783 687.038,421	3	671.863,905 686.713,103	537.505
3	671.863,905 686.713,103	4	671.869,59 686.702,409	12.111
4	671.869,59 686.702,409	1	672.294,113 687.025,177	533.291

**** Lungimile segmentelor sunt determinate în planul de proiecţie Stereo 70 şi sunt rotunjite la 1 milimetru.**

Document care conține date cu caracter personal, protejat de prevederile Regulamentului (UE) nr. 679/2016 și Legii 190/2018

***** Distanţa dintre puncte este formată din segmente cumulate ce sunt mai mici decât valoarea 1 milimetru.**

DATE DESPRE IMOBILUL NR. 614

Oficiul de Cadastru şi Publicitate Imobiliară BOTOSANI
Biroul de Cadastru şi Publicitate Imobiliară Botosani

A. Partea I. Descrierea imobilului

TEREN Extravilan

Adresa: Jud. Botosani

Nr. Crt	Nr cadastral Nr. topografic	Suprafaţa* (mp)	Observaţii / Referinţe
A1		2.754	Sector cadastral:14 Teren neimprejmuit;

B. Partea II. Proprietari şi acte

Inscrieri privitoare la dreptul de proprietate şi alte drepturi reale		Referinţe
/		
Act Administrativ nr. 144049, din 11/11/2003 emis de Comisia Judeteana Botosani;		
B1	Intabulare, drept de PROPRIETATE, dobandit prin Reconstituire, cota actuala 1/1	A1
	1) **AGACHI DUMITRU**, Lipsă CNP; 2) **AGACHI MIHAI**, Lipsă CNP; 3) **HANCIUC IOAN**, Lipsă CNP; 4) **MACOVEI OLGA**, Lipsă CNP; 5) **PASAT MARIA**, Lipsă CNP, bun comun.	

C. Partea III. SARCINI .

Inscrieri privind dezmembramintele dreptului de proprietate, drepturi reale de garanţie şi sarcini	Referinţe
NU SUNT	

Anexa Nr. 1 La Partea I

Teren

Nr cadastral	Suprafaţa (mp)*	Observaţii / Referinţe
	2.754	

* Suprafaţa este determinată in planul de proiecţie Stereo 70.

DETALII LINIARE IMOBIL

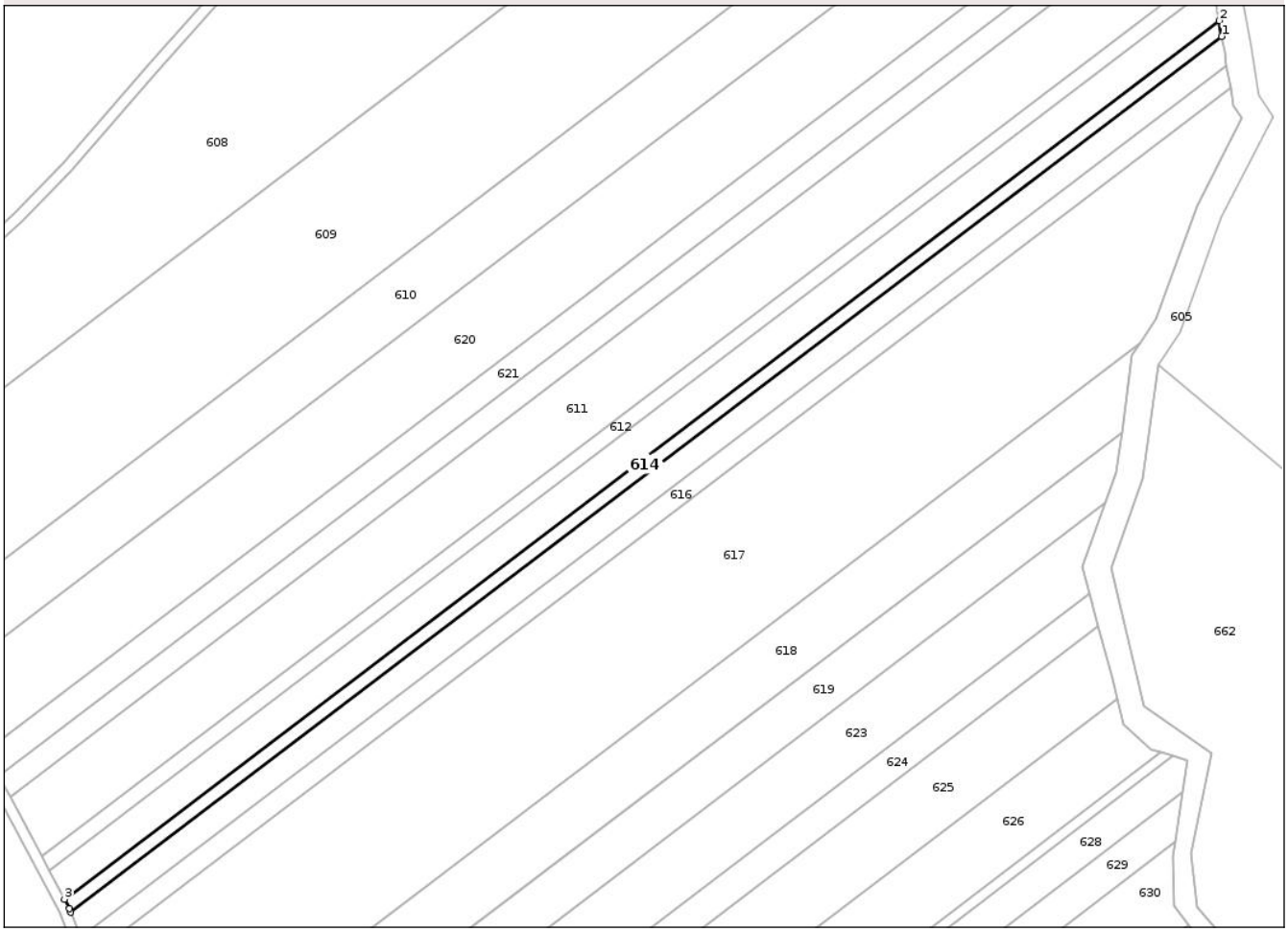

Date referitoare la teren

Crt	Categorie folosință	Intra vilan	Suprafaţa (mp)	Tarla	Parcelă	Nr. topo	Observaţii / Referinţe
1	arabil	NU	2.754	26	314/26	-	

Lungime Segmente
1) Valorile lungimilor segmentelor sunt obţinute din proiecţie în plan.

Punct început	X / Y	Punct sfârşit	X / Y	Lungime segment (** (m)
1	672.295,122 687.019,445	2	672.294,113 687.025,177	5.82
2	672.294,113 687.025,177	3	671.869,59 686.702,409	533.291
3	671.869,59 686.702,409	4	671.871,374 686.699,052	3.802
4	671.871,374 686.699,052	5	671.871,911 686.697,676	1.477
5	671.871,911 686.697,676	1	672.295,122 687.019,445	531.642

Document care conține date cu caracter personal, protejat de prevederile Regulamentului (UE) nr. 679/2016 și Legii 190/2018

** Lungimile segmentelor sunt determinate în planul de proiecţie Stereo 70 şi sunt rotunjite la 1 milimetru.
*** Distanţa dintre puncte este formată din segmente cumulate ce sunt mai mici decât valoarea 1 milimetru.

DATE DESPRE IMOBILUL NR. 615

Oficiul de Cadastru şi Publicitate Imobiliară BOTOSANI
Biroul de Cadastru şi Publicitate Imobiliară Botosani

A. Partea I. Descrierea imobilului

TEREN Extravilan

Adresa: Jud. Botosani

Nr. Crt	Nr cadastral Nr. topografic	Suprafaţa* (mp)	Observaţii / Referinţe
A1		5.100	Sector cadastral:14 Teren neimprejmuit;

B. Partea II. Proprietari şi acte

Inscrieri privitoare la dreptul de proprietate şi alte drepturi reale		Referinţe
/		
Act Administrativ nr. 140539, din 21/08/2003 emis de Comisia Judeteana Botosani;		
B1	Intabulare, drept de PROPRIETATE, dobandit prin Reconstituire, cota actuala 1/1	A1
	1) **ARBORE COSTACHE**, Lipsă CNP, bun propriu.	

C. Partea III. SARCINI .

Inscrieri privind dezmembramintele dreptului de proprietate, drepturi reale de garanţie şi sarcini	Referinţe
NU SUNT	

Document care conține date cu caracter personal, protejat de prevederile Regulamentului (UE) nr. 679/2016 și Legii 190/2018

Anexa Nr. 1 La Partea I

Teren

Nr cadastral	Suprafaţa (mp)*	Observaţii / Referinţe
	5.100	

* Suprafaţa este determinată in planul de proiecţie Stereo 70.

DETALII LINIARE IMOBIL

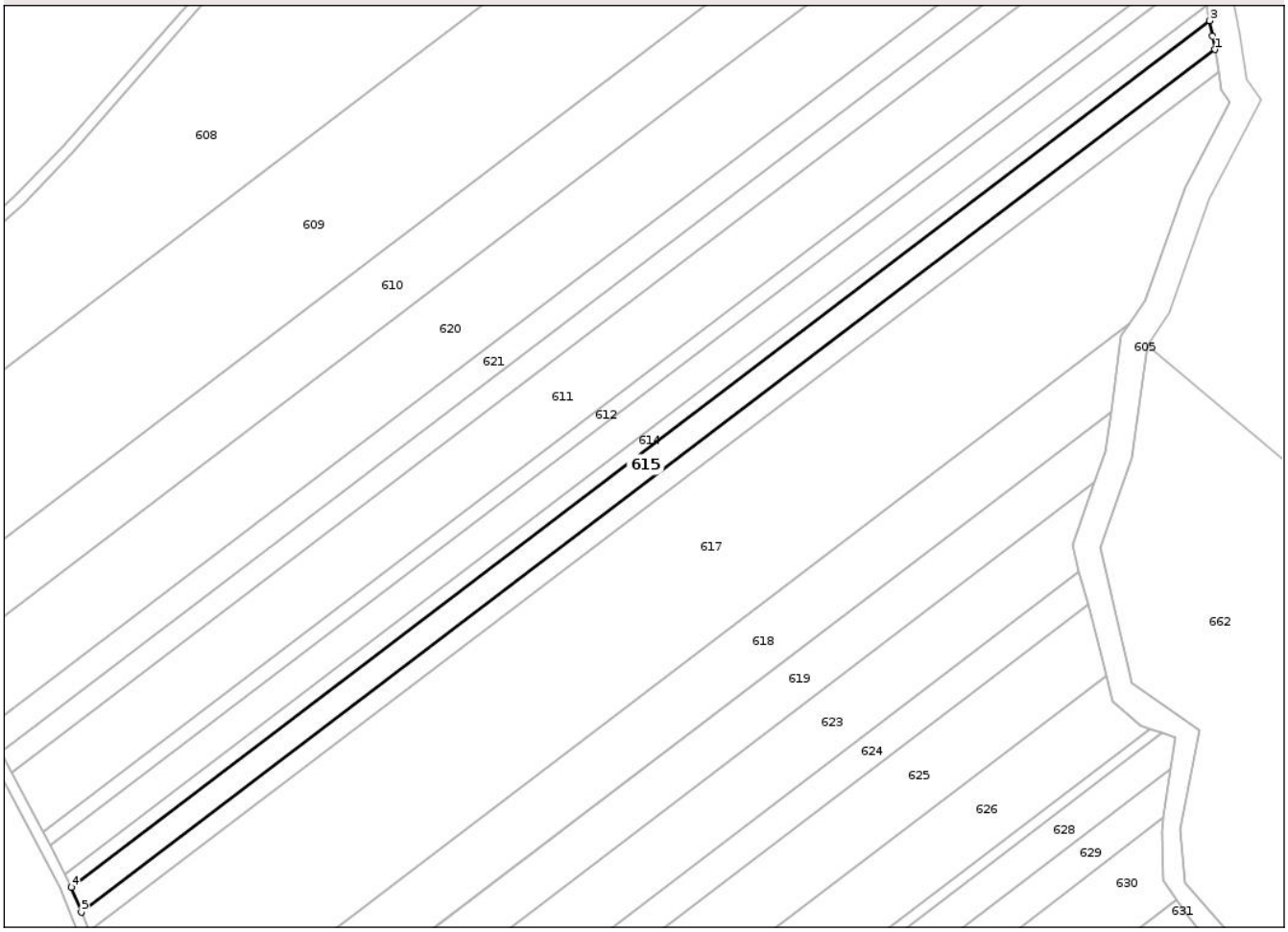

Date referitoare la teren

Crt	Categorie folosință	Intra vilan	Suprafaţa (mp)	Tarla	Parcelă	Nr. topo	Observaţii / Referinţe
1	arabil	NU	5.100	26	314/1/24	-	

Lungime Segmente
1) Valorile lungimilor segmentelor sunt obţinute din proiecţie în plan.

Punct început	X / Y	Punct sfârşit	X / Y	Lungime segment (** (m)
1	672.296,969 687.008,773	2	672.296,125 687.013,743	5.041
2	672.296,125 687.013,743	3	672.295,122 687.019,445	5.79
3	672.295,122 687.019,445	4	671.871,911 686.697,676	531.642
4	671.871,911 686.697,676	5	671.875,546 686.688,363	9.997
5	671.875,546 686.688,363	1	672.296,969 687.008,773	529.396

Document care conține date cu caracter personal, protejat de prevederile Regulamentului (UE) nr. 679/2016 și Legii 190/2018

** Lungimile segmentelor sunt determinate în planul de proiecţie Stereo 70 şi sunt rotunjite la 1 milimetru.
*** Distanţa dintre puncte este formată din segmente cumulate ce sunt mai mici decât valoarea 1 milimetru.

DATE DESPRE IMOBILUL NR. 616

Oficiul de Cadastru şi Publicitate Imobiliară BOTOSANI
Biroul de Cadastru şi Publicitate Imobiliară Botosani

A. Partea I. Descrierea imobilului

TEREN Extravilan

Adresa: Jud. Botosani

Nr. Crt	Nr cadastral Nr. topografic	Suprafaţa* (mp)	Observaţii / Referinţe
A1		3.900	Sector cadastral:14 Teren neimprejmuit;

B. Partea II. Proprietari şi acte

Inscrieri privitoare la dreptul de proprietate şi alte drepturi reale		Referinţe
/		
Act Administrativ nr. 106240, din 17/06/2002 emis de Comisia Judeteana Botosani;		
B1	Intabulare, drept de PROPRIETATE, dobandit prin Reconstituire, cota actuala 1/1	A1
	1) **BOGHIAN NECULAI**, Lipsă CNP, bun propriu.	

C. Partea III. SARCINI .

Inscrieri privind dezmembramintele dreptului de proprietate, drepturi reale de garanţie şi sarcini	Referinţe
NU SUNT	

Document care conține date cu caracter personal, protejat de prevederile Regulamentului (UE) nr. 679/2016 și Legii 190/2018

Anexa Nr. 1 La Partea I

Teren

Nr cadastral	Suprafaţa (mp)*	Observaţii / Referinţe
	3.900	

* Suprafaţa este determinată in planul de proiecţie Stereo 70.

DETALII LINIARE IMOBIL

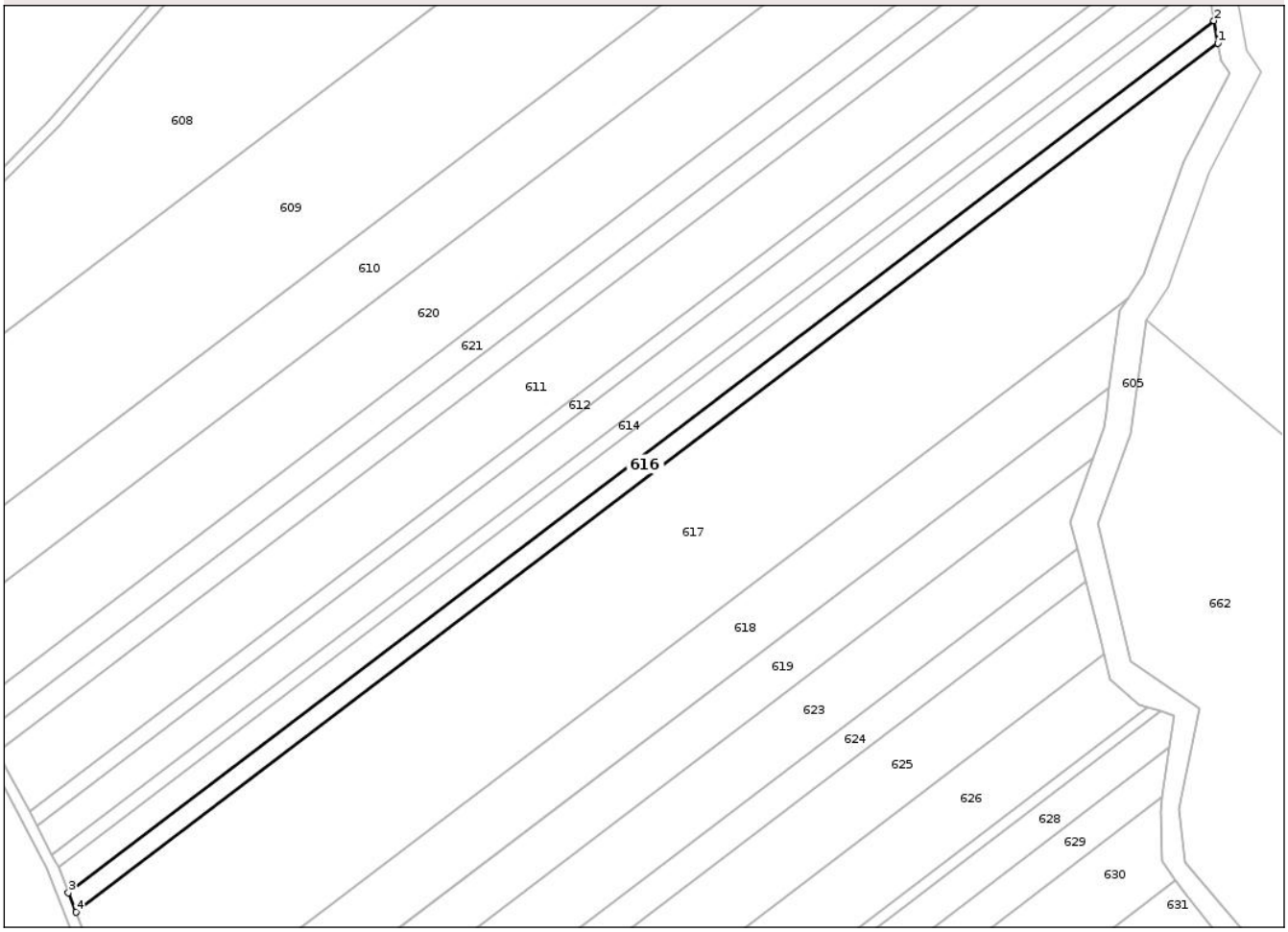

Date referitoare la teren

Crt	Categorie folosință	Intra vilan	Suprafaţa (mp)	Tarla	Parcelă	Nr. topo	Observaţii / Referinţe
1	arabil	NU	3.900	26	314/23	-	

Lungime Segmente
1) Valorile lungimilor segmentelor sunt obţinute din proiecţie în plan.

Punct început	X / Y	Punct sfârşit	X / Y	Lungime segment (** (m)
1	672.298,362 687.000,563	2	672.296,969 687.008,773	8.327
2	672.296,969 687.008,773	3	671.875,546 686.688,363	529.396
3	671.875,546 686.688,363	4	671.878,336 686.681,215	7.673
4	671.878,336 686.681,215	1	672.298,362 687.000,563	527.641

**** Lungimile segmentelor sunt determinate în planul de proiecţie Stereo 70 şi sunt rotunjite la 1 milimetru.**

Document care conține date cu caracter personal, protejat de prevederile Regulamentului (UE) nr. 679/2016 și Legii 190/2018

***** Distanţa dintre puncte este formată din segmente cumulate ce sunt mai mici decât valoarea 1 milimetru.**

DATE DESPRE IMOBILUL NR. 617

Oficiul de Cadastru şi Publicitate Imobiliară BOTOSANI
Biroul de Cadastru şi Publicitate Imobiliară Botosani

A. Partea I. Descrierea imobilului

TEREN Extravilan

Adresa: Jud. Botosani

Nr. Crt	Nr cadastral Nr. topografic	Suprafaţa* (mp)	Observaţii / Referinţe
A1		27.300	Sector cadastral:14 Teren neimprejmuit;

B. Partea II. Proprietari şi acte

Inscrieri privitoare la dreptul de proprietate şi alte drepturi reale		Referinţe
/		
Act Administrativ nr. 167202, din 18/08/2009 emis de Comisia Judeteana Botosani;		
B1	Intabulare, drept de PROPRIETATE, dobandit prin Reconstituire, cota actuala 1/1	A1
	1) **PRAJAN CONSTANTIN**, Lipsă CNP; 2) **PRAJAN DUMITRU**, Lipsă CNP; 3) **PRAJAN GHEORGHE**, Lipsă CNP; 4) **PRAJAN IOAN**, Lipsă CNP; 5) **PRAJAN MIHAI**, Lipsă CNP, bun comun.	

C. Partea III. SARCINI .

Inscrieri privind dezmembramintele dreptului de proprietate, drepturi reale de garanţie şi sarcini	Referinţe
NU SUNT	

Document care conține date cu caracter personal, protejat de prevederile Regulamentului (UE) nr. 679/2016 și Legii 190/2018

Anexa Nr. 1 La Partea I

Teren

Nr cadastral	Suprafaţa (mp)*	Observaţii / Referinţe
	27.300	

* Suprafaţa este determinată in planul de proiecţie Stereo 70.

DETALII LINIARE IMOBIL

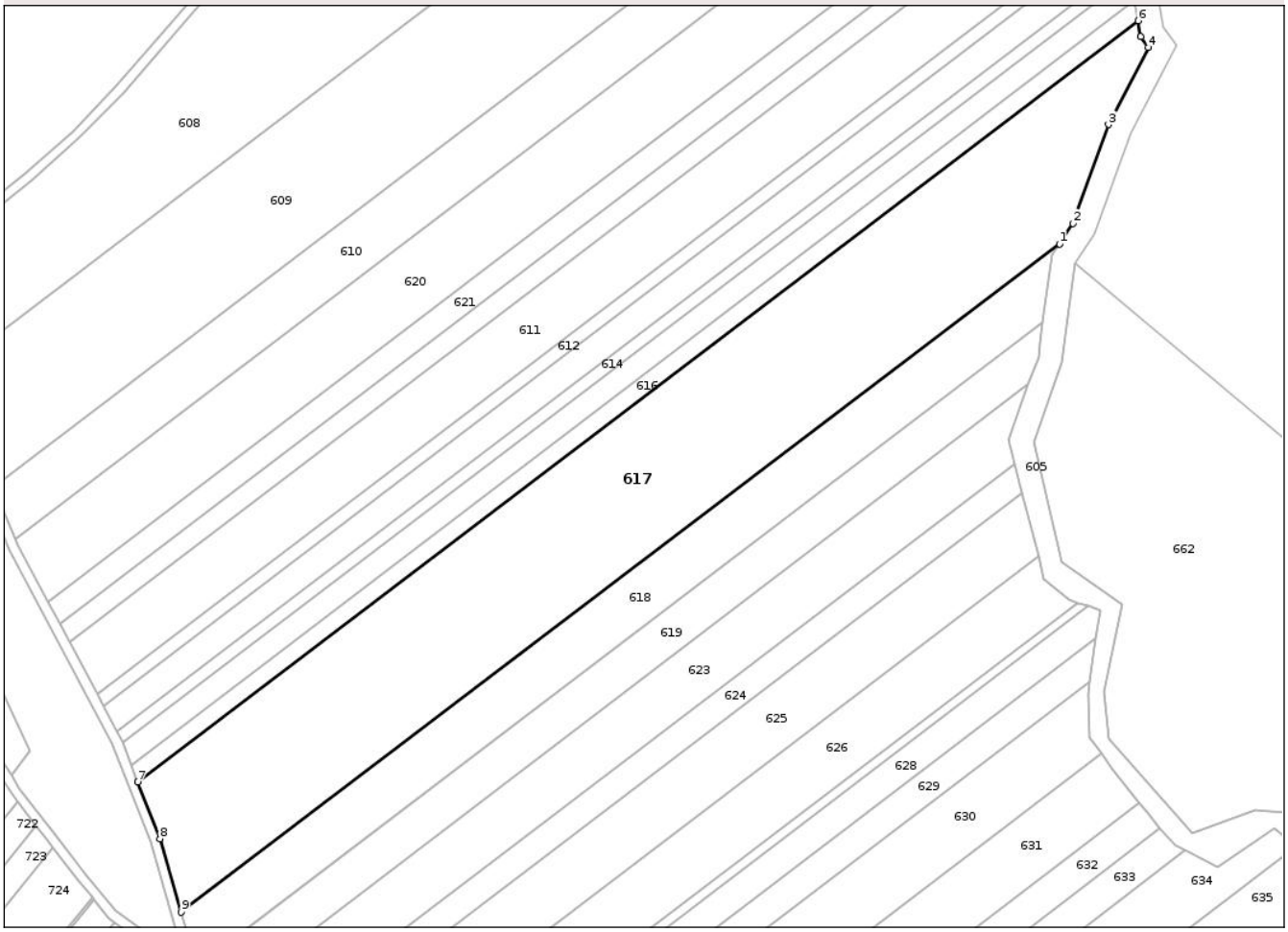

Date referitoare la teren

Crt	Categorie folosință	Intra vilan	Suprafaţa (mp)	Tarla	Parcelă	Nr. topo	Observaţii / Referinţe
1	arabil	NU	27.300	26	314/13	-	

Lungime Segmente
1) Valorile lungimilor segmentelor sunt obţinute din proiecţie în plan.

Punct început	X / Y	Punct sfârşit	X / Y	Lungime segment (** (m)
1	672.265,303 686.906,993	2	672.270,99 686.915,514	10.244
2	672.270,99 686.915,514	3	672.285,914 686.957,057	44.142
3	672.285,914 686.957,057	4	672.302,657 686.989,32	36.349
4	672.302,657 686.989,32	5	672.299,501 686.993,852	5.523
5	672.299,501 686.993,852	6	672.298,362 687.000,563	6.807

Document care conține date cu caracter personal, protejat de prevederile Regulamentului (UE) nr. 679/2016 și Legii 190/2018

Punct început	X / Y	Punct sfârşit	X / Y	Lungime segment (** (m)
6	672.298,362 687.000,563	7	671.878,336 686.681,215	527.641
7	671.878,336 686.681,215	8	671.887,597 686.657,489	25.469
8	671.887,597 686.657,489	9	671.896,563 686.626,637	32.128
9	671.896,563 686.626,637	1	672.265,303 686.906,993	463.216

** Lungimile segmentelor sunt determinate în planul de proiecţie Stereo 70 şi sunt rotunjite la 1 milimetru.
*** Distanţa dintre puncte este formată din segmente cumulate ce sunt mai mici decât valoarea 1 milimetru.

Document care conține date cu caracter personal, protejat de prevederile Regulamentului (UE) nr. 679/2016 și Legii 190/2018

DATE DESPRE IMOBILUL NR. 618

Oficiul de Cadastru şi Publicitate Imobiliară BOTOSANI
Biroul de Cadastru şi Publicitate Imobiliară Botosani

A. Partea I. Descrierea imobilului

TEREN Extravilan

Adresa: Jud. Botosani

Nr. Crt	Nr cadastral Nr. topografic	Suprafaţa* (mp)	Observaţii / Referinţe
A1		10.000	Sector cadastral:14 Teren neimprejmuit;

B. Partea II. Proprietari şi acte

Inscrieri privitoare la dreptul de proprietate şi alte drepturi reale		Referinţe
/		
Act Administrativ nr. 110561, din 23/11/2002 emis de Comisia Judeteana Botosani;		
B1	Intabulare, drept de PROPRIETATE, dobandit prin Reconstituire, cota actuala 1/1	A1
	1) **RADIS ILIE**, Lipsă CNP, bun propriu.	

C. Partea III. SARCINI .

Inscrieri privind dezmembramintele dreptului de proprietate, drepturi reale de garanţie şi sarcini	Referinţe
NU SUNT	

Document care conține date cu caracter personal, protejat de prevederile Regulamentului (UE) nr. 679/2016 și Legii 190/2018

Anexa Nr. 1 La Partea I

Teren

Nr cadastral	Suprafaţa (mp)*	Observaţii / Referinţe
	10.000	

* Suprafaţa este determinată in planul de proiecţie Stereo 70.

DETALII LINIARE IMOBIL



Date referitoare la teren

Crt	Categorie folosință	Intra vilan	Suprafaţa (mp)	Tarla	Parcelă	Nr. topo	Observaţii / Referinţe
1	arabil	NU	10.000	26	314/19	-	

Lungime Segmente
1) Valorile lungimilor segmentelor sunt obţinute din proiecţie în plan.

Punct început	X / Y	Punct sfârşit	X / Y	Lungime segment (** (m)
1	671.903,046 686.604,326	2	671.903,222 686.603,984	0.385
2	671.903,222 686.603,984	3	672.258,44 686.874,058	446.228
3	672.258,44 686.874,058	4	672.262,336 686.902,547	28.754
4	672.262,336 686.902,547	5	672.265,303 686.906,993	5.345
5	672.265,303 686.906,993	6	671.896,563 686.626,637	463.216

Document care conține date cu caracter personal, protejat de prevederile Regulamentului (UE) nr. 679/2016 și Legii 190/2018

Punct început	X / Y	Punct sfârşit	X / Y	Lungime segment (** (m)
6	671.896,563 686.626,637	1	671.903,046 686.604,326	23.234

** Lungimile segmentelor sunt determinate în planul de proiecţie Stereo 70 şi sunt rotunjite la 1 milimetru.
*** Distanţa dintre puncte este formată din segmente cumulate ce sunt mai mici decât valoarea 1 milimetru.

Document care conține date cu caracter personal, protejat de prevederile Regulamentului (UE) nr. 679/2016 și Legii 190/2018

DATE DESPRE IMOBILUL NR. 619

Oficiul de Cadastru şi Publicitate Imobiliară BOTOSANI
Biroul de Cadastru şi Publicitate Imobiliară Botosani

A. Partea I. Descrierea imobilului

TEREN Extravilan

Adresa: Jud. Botosani

Nr. Crt	Nr cadastral Nr. topografic	Suprafaţa* (mp)	Observaţii / Referinţe
A1		7.500	Sector cadastral:14 Teren neimprejmuit;

B. Partea II. Proprietari şi acte

Inscrieri privitoare la dreptul de proprietate şi alte drepturi reale		Referinţe
/		
Act Administrativ nr. 122773, din 04/11/2002 emis de Comisia Judeteana Botosani;		
B1	Intabulare, drept de PROPRIETATE, dobandit prin Reconstituire, cota actuala 1/1	A1
	1) **RADEŞ TOADER**, Lipsă CNP, bun propriu.	

C. Partea III. SARCINI .

Inscrieri privind dezmembramintele dreptului de proprietate, drepturi reale de garanţie şi sarcini	Referinţe
NU SUNT	

Document care conține date cu caracter personal, protejat de prevederile Regulamentului (UE) nr. 679/2016 și Legii 190/2018

Anexa Nr. 1 La Partea I

Teren

Nr cadastral	Suprafaţa (mp)*	Observaţii / Referinţe
	7.500	

* Suprafaţa este determinată in planul de proiecţie Stereo 70.

DETALII LINIARE IMOBIL



Date referitoare la teren

Crt	Categorie folosință	Intra vilan	Suprafaţa (mp)	Tarla	Parcelă	Nr. topo	Observaţii / Referinţe
1	arabil	NU	7.500	26	314/21	-	

Lungime Segmente
1) Valorile lungimilor segmentelor sunt obţinute din proiecţie în plan.

Punct început	X / Y	Punct sfârşit	X / Y	Lungime segment (** (m)
1	671.906,475 686.597,628	2	671.911,297 686.588,635	10.204
2	671.911,297 686.588,635	3	672.252,353 686.847,942	428.438
3	672.252,353 686.847,942	4	672.256,436 686.859,403	12.167
4	672.256,436 686.859,403	5	672.257,23 686.865,209	5.86
5	672.257,23 686.865,209	6	672.258,44 686.874,058	8.931

Document care conține date cu caracter personal, protejat de prevederile Regulamentului (UE) nr. 679/2016 și Legii 190/2018

Punct început	X / Y	Punct sfârşit	X / Y	Lungime segment (** (m)
6	672.258,44 686.874,058	7	671.903,222 686.603,984	446.228
7	671.903,222 686.603,984	1	671.906,475 686.597,628	7.14

** Lungimile segmentelor sunt determinate în planul de proiecţie Stereo 70 şi sunt rotunjite la 1 milimetru.
*** Distanţa dintre puncte este formată din segmente cumulate ce sunt mai mici decât valoarea 1 milimetru.

Document care conține date cu caracter personal, protejat de prevederile Regulamentului (UE) nr. 679/2016 și Legii 190/2018

DATE DESPRE IMOBILUL NR. 620

Oficiul de Cadastru şi Publicitate Imobiliară BOTOSANI
Biroul de Cadastru şi Publicitate Imobiliară Botosani

A. Partea I. Descrierea imobilului

TEREN Extravilan

Adresa: Jud. Botosani

Nr. Crt	Nr cadastral Nr. topografic	Suprafaţa* (mp)	Observaţii / Referinţe
A1		16.600	Sector cadastral:14 Teren neimprejmuit;

B. Partea II. Proprietari şi acte

Inscrieri privitoare la dreptul de proprietate şi alte drepturi reale		Referinţe
/		
Act Normativ nr. 7, din 13/03/1996 emis de Parlamentul Romaniei;		
B1	Inscrierea provizorie, drept de PROPRIETATE, dobandit prin Lege, cota actuala 1/1	A1
	1) **NEIDENTIFICAT NEIDENTIFICAT**	
Act Normativ nr. 7., din 13/03/1996 emis de Parlamentul Romaniei;		
B2	Se notează mențiunea de proprietar neidentificat, rezervă la dispoziția comisiei de fond funciar.	A1

C. Partea III. SARCINI .

Inscrieri privind dezmembramintele dreptului de proprietate, drepturi reale de garanţie şi sarcini	Referinţe
NU SUNT	

Document care conține date cu caracter personal, protejat de prevederile Regulamentului (UE) nr. 679/2016 și Legii 190/2018

Anexa Nr. 1 La Partea I

Teren

Nr cadastral	Suprafaţa (mp)*	Observaţii / Referinţe
	16.600	

* Suprafaţa este determinată in planul de proiecţie Stereo 70.

DETALII LINIARE IMOBIL

Date referitoare la teren

Crt	Categorie folosință	Intra vilan	Suprafaţa (mp)	Tarla	Parcelă	Nr. topo	Observaţii / Referinţe
1	arabil	NU	9.021	26	314	-	
2	faneata	NU	3.676	26	315	-	
3	arabil	NU	3.903	26	314	-	

Lungime Segmente
1) Valorile lungimilor segmentelor sunt obţinute din proiecţie în plan.

Punct început	X / Y	Punct sfârşit	X / Y	Lungime segment (** (m)
1	672.098,671 686.952,966	2	672.284,722 687.094,422	233.719
2	672.284,722 687.094,422	3	672.279,16 687.127,224	33.27
3	672.279,16 687.127,224	4	672.225,546 687.086,461	67.35
4	672.225,546 687.086,461	5	672.109,827 686.998,48	145.367

Document care conține date cu caracter personal, protejat de prevederile Regulamentului (UE) nr. 679/2016 și Legii 190/2018

Punct început	X / Y	Punct sfârşit	X / Y	Lungime segment (** (m)
5	672.109,827 686.998,48	6	671.826,883 686.783,355	355.438
6	671.826,883 686.783,355	7	671.828,09 686.780,474	3.124
7	671.828,09 686.780,474	8	671.840,671 686.756,807	26.803
8	671.840,671 686.756,807	9	672.061,563 686.924,752	277.487
9	672.061,563 686.924,752	1	672.098,671 686.952,966	46.616

** Lungimile segmentelor sunt determinate în planul de proiecţie Stereo 70 şi sunt rotunjite la 1 milimetru.
*** Distanţa dintre puncte este formată din segmente cumulate ce sunt mai mici decât valoarea 1 milimetru.

DATE DESPRE IMOBILUL NR. 621

Oficiul de Cadastru şi Publicitate Imobiliară BOTOSANI
Biroul de Cadastru şi Publicitate Imobiliară Botosani

A. Partea I. Descrierea imobilului

TEREN Extravilan

Adresa: Jud. Botosani

Nr. Crt	Nr cadastral Nr. topografic	Suprafaţa* (mp)	Observaţii / Referinţe
A1		5.600	Sector cadastral:14 Teren neimprejmuit;

B. Partea II. Proprietari şi acte

Inscrieri privitoare la dreptul de proprietate şi alte drepturi reale		Referinţe
/		
Act Normativ nr. 7, din 13/03/1996 emis de Parlamentul Romaniei;		
B1	Inscrierea provizorie, drept de PROPRIETATE, dobandit prin Lege, cota actuala 1/1	A1
	1) **NEIDENTIFICAT NEIDENTIFICAT**	
Act Normativ nr. 7., din 13/03/1996 emis de Parlamentul Romaniei;		
B2	Se notează mențiunea de proprietar neidentificat, rezervă la dispoziția comisiei de fond funciar.	A1

C. Partea III. SARCINI .

Inscrieri privind dezmembramintele dreptului de proprietate, drepturi reale de garanţie şi sarcini	Referinţe
NU SUNT	

Document care conține date cu caracter personal, protejat de prevederile Regulamentului (UE) nr. 679/2016 și Legii 190/2018

Anexa Nr. 1 La Partea I

Teren

Nr cadastral	Suprafaţa (mp)*	Observaţii / Referinţe
	5.600	

* Suprafaţa este determinată in planul de proiecţie Stereo 70.

DETALII LINIARE IMOBIL



Date referitoare la teren

Crt	Categorie folosință	Intra vilan	Suprafaţa (mp)	Tarla	Parcelă	Nr. topo	Observaţii / Referinţe
1	arabil	NU	5.600	26	314	-	

Lungime Segmente
1) Valorile lungimilor segmentelor sunt obţinute din proiecţie în plan.

Punct început	X / Y	Punct sfârşit	X / Y	Lungime segment (** (m)
1	672.098,671 686.952,966	2	672.061,563 686.924,752	46.616
2	672.061,563 686.924,752	3	671.840,671 686.756,807	277.487
3	671.840,671 686.756,807	4	671.845,461 686.747,797	10.204
4	671.845,461 686.747,797	5	672.286,622 687.083,214	554.191
5	672.286,622 687.083,214	6	672.284,722 687.094,422	11.368

Document care conține date cu caracter personal, protejat de prevederile Regulamentului (UE) nr. 679/2016 și Legii 190/2018

Punct început	X / Y	Punct sfârşit	X / Y	Lungime segment (** (m)
6	672.284,722 687.094,422	1	672.098,671 686.952,966	233.719

** Lungimile segmentelor sunt determinate în planul de proiecţie Stereo 70 şi sunt rotunjite la 1 milimetru.
*** Distanţa dintre puncte este formată din segmente cumulate ce sunt mai mici decât valoarea 1 milimetru.

Document care conține date cu caracter personal, protejat de prevederile Regulamentului (UE) nr. 679/2016 și Legii 190/2018

DATE DESPRE IMOBILUL NR. 622

Oficiul de Cadastru şi Publicitate Imobiliară BOTOSANI
Biroul de Cadastru şi Publicitate Imobiliară Botosani

A. Partea I. Descrierea imobilului

TEREN Extravilan

Adresa: Jud. Botosani

Nr. Crt	Nr cadastral Nr. topografic	Suprafaţa* (mp)	Observaţii / Referinţe
A1		4.700	Sector cadastral:14 Teren neimprejmuit;

B. Partea II. Proprietari şi acte

Inscrieri privitoare la dreptul de proprietate şi alte drepturi reale		Referinţe
/		
Act Normativ nr. 7, din 13/03/1996 emis de Parlamentul Romaniei;		
B1	Inscrierea provizorie, drept de PROPRIETATE, dobandit prin Lege, cota actuala 1/1	A1
	1) **NEIDENTIFICAT NEIDENTIFICAT**	
Act Normativ nr. 7., din 13/03/1996 emis de Parlamentul Romaniei;		
B2	Se notează mențiunea de proprietar neidentificat, rezervă la dispoziția comisiei de fond funciar.	A1

C. Partea III. SARCINI .

Inscrieri privind dezmembramintele dreptului de proprietate, drepturi reale de garanţie şi sarcini	Referinţe
NU SUNT	

Document care conține date cu caracter personal, protejat de prevederile Regulamentului (UE) nr. 679/2016 și Legii 190/2018

Anexa Nr. 1 La Partea I

Teren

Nr cadastral	Suprafaţa (mp)*	Observaţii / Referinţe
	4.700	

* Suprafaţa este determinată in planul de proiecţie Stereo 70.

DETALII LINIARE IMOBIL



Date referitoare la teren

Crt	Categorie folosință	Intra vilan	Suprafaţa (mp)	Tarla	Parcelă	Nr. topo	Observaţii / Referinţe
1	arabil	NU	4.700	26	314	-	

Lungime Segmente
1) Valorile lungimilor segmentelor sunt obţinute din proiecţie în plan.

Punct început	X / Y	Punct sfârşit	X / Y	Lungime segment (** (m)
1	672.288,226 687.073,751	2	672.286,622 687.083,214	9.598
2	672.286,622 687.083,214	3	671.845,461 686.747,797	554.191
3	671.845,461 686.747,797	4	671.849,506 686.740,189	8.616
4	671.849,506 686.740,189	1	672.288,226 687.073,751	551.125

**** Lungimile segmentelor sunt determinate în planul de proiecţie Stereo 70 şi sunt rotunjite la 1 milimetru.**

Document care conține date cu caracter personal, protejat de prevederile Regulamentului (UE) nr. 679/2016 și Legii 190/2018

***** Distanţa dintre puncte este formată din segmente cumulate ce sunt mai mici decât valoarea 1 milimetru.**

DATE DESPRE IMOBILUL NR. 623

Oficiul de Cadastru şi Publicitate Imobiliară BOTOSANI
Biroul de Cadastru şi Publicitate Imobiliară Botosani

A. Partea I. Descrierea imobilului

TEREN Extravilan

Adresa: Jud. Botosani

Nr. Crt	Nr cadastral Nr. topografic	Suprafaţa* (mp)	Observaţii / Referinţe
A1		9.500	Sector cadastral:14 Teren neimprejmuit;

B. Partea II. Proprietari şi acte

Inscrieri privitoare la dreptul de proprietate şi alte drepturi reale		Referinţe
/		
Act Administrativ nr. 146802, din 18/12/2003 emis de Comisia Judeteana Botosani;		
B1	Intabulare, drept de PROPRIETATE, dobandit prin Reconstituire, cota actuala 1/1	A1
	1) **BOGHIAN IOAN**, Lipsă CNP, bun propriu.	

C. Partea III. SARCINI .

Inscrieri privind dezmembramintele dreptului de proprietate, drepturi reale de garanţie şi sarcini	Referinţe
NU SUNT	

Document care conține date cu caracter personal, protejat de prevederile Regulamentului (UE) nr. 679/2016 și Legii 190/2018

Anexa Nr. 1 La Partea I

Teren

Nr cadastral	Suprafaţa (mp)*	Observaţii / Referinţe
	9.500	

* Suprafaţa este determinată in planul de proiecţie Stereo 70.

DETALII LINIARE IMOBIL



Date referitoare la teren

Crt	Categorie folosință	Intra vilan	Suprafaţa (mp)	Tarla	Parcelă	Nr. topo	Observaţii / Referinţe
1	arabil	NU	9.500	26	314/17	-	

Lungime Segmente
1) Valorile lungimilor segmentelor sunt obţinute din proiecţie în plan.

Punct început	X / Y	Punct sfârşit	X / Y	Lungime segment (** (m)
1	671.918,42 686.575,35	2	671.922,807 686.568,61	8.042
2	671.922,807 686.568,61	3	672.246,585 686.814,781	406.734
3	672.246,585 686.814,781	4	672.244,008 686.824,516	10.07
4	672.244,008 686.824,516	5	672.252,353 686.847,942	24.868
5	672.252,353 686.847,942	6	671.911,297 686.588,635	428.438

Document care conține date cu caracter personal, protejat de prevederile Regulamentului (UE) nr. 679/2016 și Legii 190/2018

Punct început	X / Y	Punct sfârşit	X / Y	Lungime segment (** (m)
6	671.911,297 686.588,635	1	671.918,42 686.575,35	15.074

** Lungimile segmentelor sunt determinate în planul de proiecţie Stereo 70 şi sunt rotunjite la 1 milimetru.
*** Distanţa dintre puncte este formată din segmente cumulate ce sunt mai mici decât valoarea 1 milimetru.

Document care conține date cu caracter personal, protejat de prevederile Regulamentului (UE) nr. 679/2016 și Legii 190/2018

DATE DESPRE IMOBILUL NR. 624

Oficiul de Cadastru şi Publicitate Imobiliară BOTOSANI
Biroul de Cadastru şi Publicitate Imobiliară Botosani

A. Partea I. Descrierea imobilului

TEREN Extravilan

Adresa: Jud. Botosani

Nr. Crt	Nr cadastral Nr. topografic	Suprafaţa* (mp)	Observaţii / Referinţe
A1		4.700	Sector cadastral:14 Teren neimprejmuit;

B. Partea II. Proprietari şi acte

Inscrieri privitoare la dreptul de proprietate şi alte drepturi reale		Referinţe
/		
Act Normativ nr. 7, din 13/03/1996 emis de Parlamentul Romaniei;		
B1	Inscrierea provizorie, drept de PROPRIETATE, dobandit prin Lege, cota actuala 1/1	A1
	1) **NEIDENTIFICAT NEIDENTIFICAT**	
Act Normativ nr. 7., din 13/03/1996 emis de Parlamentul Romaniei;		
B2	Se notează mențiunea de proprietar neidentificat, rezervă la dispoziția comisiei de fond funciar.	A1

C. Partea III. SARCINI .

Inscrieri privind dezmembramintele dreptului de proprietate, drepturi reale de garanţie şi sarcini	Referinţe
NU SUNT	

Document care conține date cu caracter personal, protejat de prevederile Regulamentului (UE) nr. 679/2016 și Legii 190/2018

Anexa Nr. 1 La Partea I

Teren

Nr cadastral	Suprafaţa (mp)*	Observaţii / Referinţe
	4.700	

* Suprafaţa este determinată in planul de proiecţie Stereo 70.

DETALII LINIARE IMOBIL



Date referitoare la teren

Crt	Categorie folosință	Intra vilan	Suprafaţa (mp)	Tarla	Parcelă	Nr. topo	Observaţii / Referinţe
1	arabil	NU	4.700	26	314	-	

Lungime Segmente
1) Valorile lungimilor segmentelor sunt obţinute din proiecţie în plan.

Punct început	X / Y	Punct sfârşit	X / Y	Lungime segment (** (m)
1	671.929,157 686.558,851	2	672.249,8 686.802,638	402.795
2	672.249,8 686.802,638	3	672.246,585 686.814,781	12.561
3	672.246,585 686.814,781	4	671.922,807 686.568,61	406.734
4	671.922,807 686.568,61	1	671.929,157 686.558,851	11.643

**** Lungimile segmentelor sunt determinate în planul de proiecţie Stereo 70 şi sunt rotunjite la 1 milimetru.**

Document care conține date cu caracter personal, protejat de prevederile Regulamentului (UE) nr. 679/2016 și Legii 190/2018

***** Distanţa dintre puncte este formată din segmente cumulate ce sunt mai mici decât valoarea 1 milimetru.**

DATE DESPRE IMOBILUL NR. 625

Oficiul de Cadastru şi Publicitate Imobiliară BOTOSANI
Biroul de Cadastru şi Publicitate Imobiliară Botosani

A. Partea I. Descrierea imobilului

TEREN Extravilan

Adresa: Jud. Botosani

Nr. Crt	Nr cadastral Nr. topografic	Suprafaţa* (mp)	Observaţii / Referinţe
A1		10.000	Sector cadastral:14 Teren neimprejmuit;

B. Partea II. Proprietari şi acte

Inscrieri privitoare la dreptul de proprietate şi alte drepturi reale		Referinţe
/		
Act Administrativ nr. 122774, din 04/11/2002 emis de Comisia Judeteana Botosani;		
B1	Intabulare, drept de PROPRIETATE, dobandit prin Reconstituire, cota actuala 1/1	A1
	1) **HAVRILIUC VASILE**, Lipsă CNP, bun propriu.	

C. Partea III. SARCINI .

Inscrieri privind dezmembramintele dreptului de proprietate, drepturi reale de garanţie şi sarcini	Referinţe
NU SUNT	

Document care conține date cu caracter personal, protejat de prevederile Regulamentului (UE) nr. 679/2016 și Legii 190/2018

Anexa Nr. 1 La Partea I

Teren

Nr cadastral	Suprafaţa (mp)*	Observaţii / Referinţe
	10.000	

* Suprafaţa este determinată in planul de proiecţie Stereo 70.

DETALII LINIARE IMOBIL



Date referitoare la teren

Crt	Categorie folosință	Intra vilan	Suprafaţa (mp)	Tarla	Parcelă	Nr. topo	Observaţii / Referinţe
1	arabil	NU	10.000	26	314/15	-	

Lungime Segmente
1) Valorile lungimilor segmentelor sunt obţinute din proiecţie în plan.

Punct început	X / Y	Punct sfârşit	X / Y	Lungime segment (** (m)
1	671.936,053 686.548,256	2	671.943,242 686.538,029	12.501
2	671.943,242 686.538,029	3	672.256,563 686.776,248	393.597
3	672.256,563 686.776,248	4	672.254,882 686.783,447	7.393
4	672.254,882 686.783,447	5	672.249,8 686.802,638	19.852
5	672.249,8 686.802,638	6	671.929,157 686.558,851	402.795

Document care conține date cu caracter personal, protejat de prevederile Regulamentului (UE) nr. 679/2016 și Legii 190/2018

Punct început	X / Y	Punct sfârşit	X / Y	Lungime segment (** (m)
6	671.929,157 686.558,851	1	671.936,053 686.548,256	12.642

** Lungimile segmentelor sunt determinate în planul de proiecţie Stereo 70 şi sunt rotunjite la 1 milimetru.
*** Distanţa dintre puncte este formată din segmente cumulate ce sunt mai mici decât valoarea 1 milimetru.

DATE DESPRE IMOBILUL NR. 626

Oficiul de Cadastru şi Publicitate Imobiliară BOTOSANI
Biroul de Cadastru şi Publicitate Imobiliară Botosani

A. Partea I. Descrierea imobilului

TEREN Extravilan

Adresa: Jud. Botosani

Nr. Crt	Nr cadastral Nr. topografic	Suprafaţa* (mp)	Observaţii / Referinţe
A1		10.000	Sector cadastral:14 Teren neimprejmuit;

B. Partea II. Proprietari şi acte

Inscrieri privitoare la dreptul de proprietate şi alte drepturi reale		Referinţe
/		
Act Administrativ nr. 122773, din 04/11/2002 emis de Comisia Judeteana Botosani;		
B1	Intabulare, drept de PROPRIETATE, dobandit prin Reconstituire, cota actuala 1/1	A1
	1) **RADEŞ TOADER**, Lipsă CNP, bun propriu.	

C. Partea III. SARCINI .

Inscrieri privind dezmembramintele dreptului de proprietate, drepturi reale de garanţie şi sarcini	Referinţe
NU SUNT	

Document care conține date cu caracter personal, protejat de prevederile Regulamentului (UE) nr. 679/2016 și Legii 190/2018

Anexa Nr. 1 La Partea I

Teren

Nr cadastral	Suprafaţa (mp)*	Observaţii / Referinţe
	10.000	

* Suprafaţa este determinată in planul de proiecţie Stereo 70.

DETALII LINIARE IMOBIL

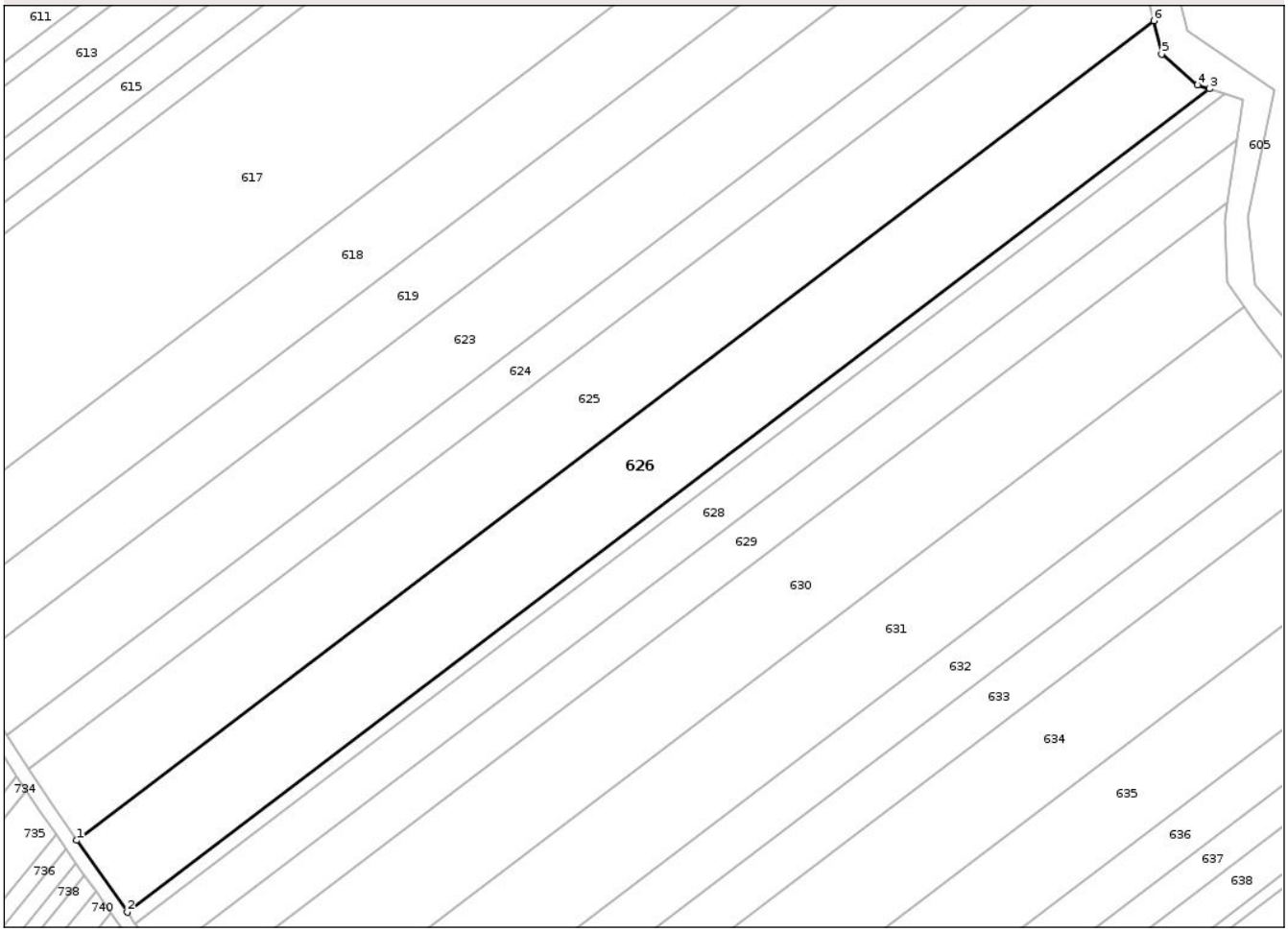

Date referitoare la teren

Crt	Categorie folosință	Intra vilan	Suprafaţa (mp)	Tarla	Parcelă	Nr. topo	Observaţii / Referinţe
1	arabil	NU	10.000	26	314/14	-	

Lungime Segmente
1) Valorile lungimilor segmentelor sunt obţinute din proiecţie în plan.

Punct început	X / Y	Punct sfârşit	X / Y	Lungime segment (** (m)
1	671.943,242 686.538,029	2	671.957,925 686.517,141	25.532
2	671.957,925 686.517,141	3	672.272,707 686.756,471	395.432
3	672.272,707 686.756,471	4	672.269,27 686.757,545	3.601
4	672.269,27 686.757,545	5	672.258,831 686.766,532	13.775
5	672.258,831 686.766,532	6	672.256,563 686.776,248	9.977

Document care conține date cu caracter personal, protejat de prevederile Regulamentului (UE) nr. 679/2016 și Legii 190/2018

Punct început	X / Y	Punct sfârşit	X / Y	Lungime segment (** (m)
6	672.256,563 686.776,248	1	671.943,242 686.538,029	393.597

** Lungimile segmentelor sunt determinate în planul de proiecţie Stereo 70 şi sunt rotunjite la 1 milimetru.
*** Distanţa dintre puncte este formată din segmente cumulate ce sunt mai mici decât valoarea 1 milimetru.

Document care conține date cu caracter personal, protejat de prevederile Regulamentului (UE) nr. 679/2016 și Legii 190/2018

DATE DESPRE IMOBILUL NR. 627

Oficiul de Cadastru şi Publicitate Imobiliară BOTOSANI
Biroul de Cadastru şi Publicitate Imobiliară Botosani

A. Partea I. Descrierea imobilului

TEREN Extravilan

Adresa: Jud. Botosani

Nr. Crt	Nr cadastral Nr. topografic	Suprafaţa* (mp)	Observaţii / Referinţe
A1		1.600	Sector cadastral:14 Teren neimprejmuit;

B. Partea II. Proprietari şi acte

Inscrieri privitoare la dreptul de proprietate şi alte drepturi reale		Referinţe
/		
Act Normativ nr. 7, din 13/03/1996 emis de Parlamentul Romaniei;		
B1	Inscrierea provizorie, drept de PROPRIETATE, dobandit prin Lege, cota actuala 1/1	A1
	1) **NEIDENTIFICAT NEIDENTIFICAT**	
Act Normativ nr. 7., din 13/03/1996 emis de Parlamentul Romaniei;		
B2	Se notează mențiunea de proprietar neidentificat, rezervă la dispoziția comisiei de fond funciar.	A1

C. Partea III. SARCINI .

Inscrieri privind dezmembramintele dreptului de proprietate, drepturi reale de garanţie şi sarcini	Referinţe
NU SUNT	

Document care conține date cu caracter personal, protejat de prevederile Regulamentului (UE) nr. 679/2016 și Legii 190/2018

Anexa Nr. 1 La Partea I

Teren

Nr cadastral	Suprafaţa (mp)*	Observaţii / Referinţe
	1.600	

* Suprafaţa este determinată in planul de proiecţie Stereo 70.

DETALII LINIARE IMOBIL

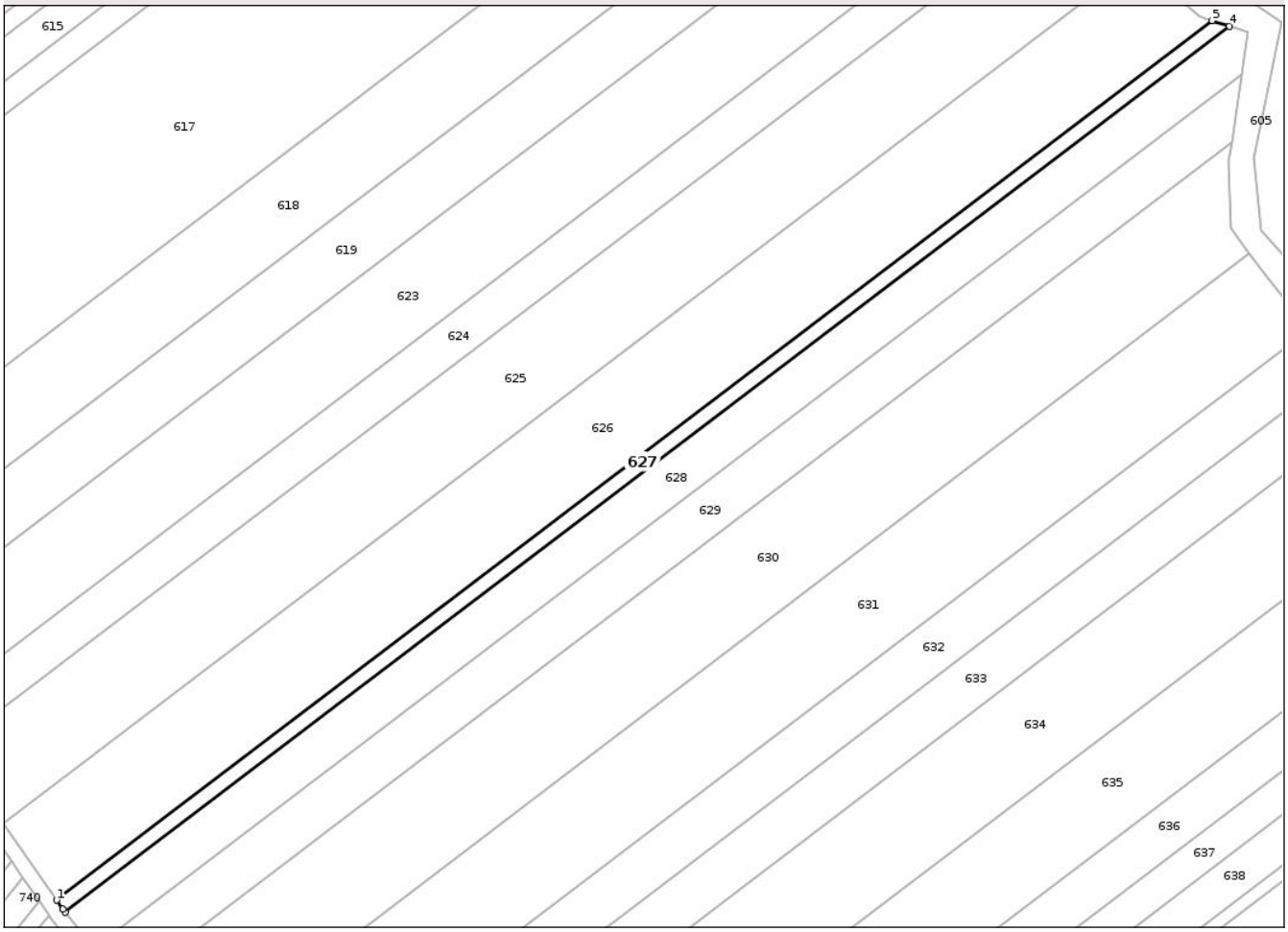

Date referitoare la teren

Crt	Categorie folosință	Intra vilan	Suprafaţa (mp)	Tarla	Parcelă	Nr. topo	Observaţii / Referinţe
1	arabil	NU	1.600	26	314	-	

Lungime Segmente
1) Valorile lungimilor segmentelor sunt obţinute din proiecţie în plan.

Punct început	X / Y	Punct sfârşit	X / Y	Lungime segment (** (m)
1	671.957,925 686.517,141	2	671.959,578 686.514,79	2.874
2	671.959,578 686.514,79	3	671.960,292 686.513,877	1.159
3	671.960,292 686.513,877	4	672.277,427 686.754,996	398.388
4	672.277,427 686.754,996	5	672.272,707 686.756,471	4.945
5	672.272,707 686.756,471	1	671.957,925 686.517,141	395.432

Document care conține date cu caracter personal, protejat de prevederile Regulamentului (UE) nr. 679/2016 și Legii 190/2018

** Lungimile segmentelor sunt determinate în planul de proiecţie Stereo 70 şi sunt rotunjite la 1 milimetru.
*** Distanţa dintre puncte este formată din segmente cumulate ce sunt mai mici decât valoarea 1 milimetru.

DATE DESPRE IMOBILUL NR. 628

Oficiul de Cadastru şi Publicitate Imobiliară BOTOSANI
Biroul de Cadastru şi Publicitate Imobiliară Botosani

A. Partea I. Descrierea imobilului

TEREN Extravilan

Adresa: Jud. Botosani

Nr. Crt	Nr cadastral Nr. topografic	Suprafaţa* (mp)	Observaţii / Referinţe
A1	51843	5.000	Sector cadastral:14 Teren neimprejmuit;

B. Partea II. Proprietari şi acte

Inscrieri privitoare la dreptul de proprietate şi alte drepturi reale		Referinţe
545 / 05/01/2024		
Act Notarial nr. 6481, din 15/12/2023 emis de SPN Mardare Pop Andreia (si Crangureanu Steriana Stefania);		
B7	Intabulare, drept de PROPRIETATE, dobandit prin Conventie, cota actuala 1/2	A1
	1) **NILSSON CARL OSKAR AXEL**, bun propriu.	
49641 / 23/05/2025		
Act Notarial nr. 161, din 21/05/2025 emis de SPN ANITEI SI ASOCIATII;		
B8	Intabulare, drept de PROPRIETATE, dobandit prin Succesiune, cota actuala 1/2	A1
	1) **NILSSON CARL OSKAR AXEL**, bun propriu.	

C. Partea III. SARCINI .

Inscrieri privind dezmembramintele dreptului de proprietate, drepturi reale de garanţie şi sarcini	Referinţe
NU SUNT	

Document care conține date cu caracter personal, protejat de prevederile Regulamentului (UE) nr. 679/2016 și Legii 190/2018

Anexa Nr. 1 La Partea I

Teren

Nr cadastral	Suprafaţa (mp)*	Observaţii / Referinţe
51843	5.000	

* Suprafaţa este determinată in planul de proiecţie Stereo 70.

DETALII LINIARE IMOBIL

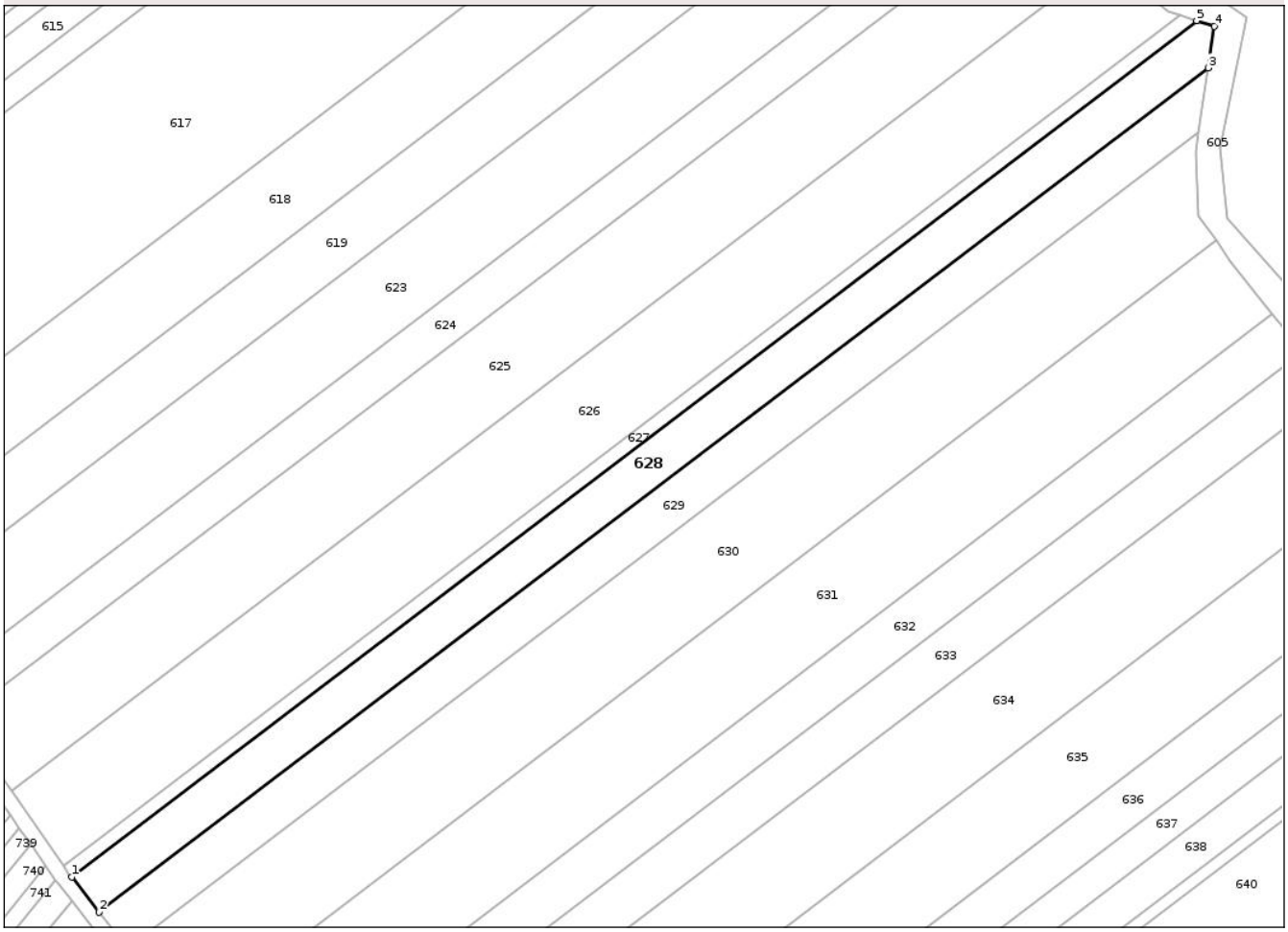

Date referitoare la teren

Crt	Categorie folosință	Intra vilan	Suprafaţa (mp)	Tarla	Parcelă	Nr. topo	Observaţii / Referinţe
1	arabil	NU	5.000	26	314/12	-	

Lungime Segmente
1) Valorile lungimilor segmentelor sunt obţinute din proiecţie în plan.

Punct început	X / Y	Punct sfârşit	X / Y	Lungime segment (** (m)
1	671.960,292 686.513,877	2	671.968,034 686.503,983	12.563
2	671.968,034 686.503,983	3	672.280,737 686.741,733	392.821
3	672.280,737 686.741,733	4	672.282,461 686.753,423	11.816
4	672.282,461 686.753,423	5	672.277,427 686.754,996	5.274
5	672.277,427 686.754,996	1	671.960,292 686.513,877	398.388

Document care conține date cu caracter personal, protejat de prevederile Regulamentului (UE) nr. 679/2016 și Legii 190/2018

** Lungimile segmentelor sunt determinate în planul de proiecţie Stereo 70 şi sunt rotunjite la 1 milimetru.
*** Distanţa dintre puncte este formată din segmente cumulate ce sunt mai mici decât valoarea 1 milimetru.

DATE DESPRE IMOBILUL NR. 629

Oficiul de Cadastru şi Publicitate Imobiliară BOTOSANI
Biroul de Cadastru şi Publicitate Imobiliară Botosani

A. Partea I. Descrierea imobilului

TEREN Extravilan

Adresa: Jud. Botosani

Nr. Crt	Nr cadastral Nr. topografic	Suprafaţa* (mp)	Observaţii / Referinţe
A1		5.000	Sector cadastral:14 Teren neimprejmuit;

B. Partea II. Proprietari şi acte

Inscrieri privitoare la dreptul de proprietate şi alte drepturi reale		Referinţe
/		
Act Administrativ nr. 130490, din 25/04/2003 emis de Comisia Judeteana Botosani;		
B1	Intabulare, drept de PROPRIETATE, dobandit prin Reconstituire, cota actuala 1/1	A1
	1) **MURARU ILIE**, Lipsă CNP, bun propriu.	

C. Partea III. SARCINI .

Inscrieri privind dezmembramintele dreptului de proprietate, drepturi reale de garanţie şi sarcini	Referinţe
NU SUNT	

Document care conține date cu caracter personal, protejat de prevederile Regulamentului (UE) nr. 679/2016 și Legii 190/2018

Anexa Nr. 1 La Partea I

Teren

Nr cadastral	Suprafaţa (mp)*	Observaţii / Referinţe
	5.000	

* Suprafaţa este determinată in planul de proiecţie Stereo 70.

DETALII LINIARE IMOBIL

Date referitoare la teren

Crt	Categorie folosință	Intra vilan	Suprafaţa (mp)	Tarla	Parcelă	Nr. topo	Observaţii / Referinţe
1	arabil	NU	5.000	26	314/11	-	

Lungime Segmente
1) Valorile lungimilor segmentelor sunt obţinute din proiecţie în plan.

Punct început	X / Y	Punct sfârşit	X / Y	Lungime segment (** (m)
1	671.968,034 686.503,983	2	671.976,014 686.493,783	12.951
2	671.976,014 686.493,783	3	672.278,036 686.723,412	379.403
3	672.278,036 686.723,412	4	672.280,737 686.741,733	18.519
4	672.280,737 686.741,733	1	671.968,034 686.503,983	392.821

**** Lungimile segmentelor sunt determinate în planul de proiecţie Stereo 70 şi sunt rotunjite la 1 milimetru.**

Document care conține date cu caracter personal, protejat de prevederile Regulamentului (UE) nr. 679/2016 și Legii 190/2018

***** Distanţa dintre puncte este formată din segmente cumulate ce sunt mai mici decât valoarea 1 milimetru.**

DATE DESPRE IMOBILUL NR. 630

Oficiul de Cadastru şi Publicitate Imobiliară BOTOSANI
Biroul de Cadastru şi Publicitate Imobiliară Botosani

A. Partea I. Descrierea imobilului

TEREN Extravilan

Adresa: Jud. Botosani

Nr. Crt	Nr cadastral Nr. topografic	Suprafaţa* (mp)	Observaţii / Referinţe
A1		10.000	Sector cadastral:14 Teren neimprejmuit;

B. Partea II. Proprietari şi acte

Inscrieri privitoare la dreptul de proprietate şi alte drepturi reale		Referinţe
/		
Act Administrativ nr. 43697, din 24/07/1995 emis de Comisia Judeteana Botosani;		
B1	Intabulare, drept de PROPRIETATE, dobandit prin Reconstituire, cota actuala 1/1	A1
	1) **RADEŞ GHEORGHE**, Lipsă CNP, bun propriu.	

C. Partea III. SARCINI .

Inscrieri privind dezmembramintele dreptului de proprietate, drepturi reale de garanţie şi sarcini	Referinţe
NU SUNT	

Document care conține date cu caracter personal, protejat de prevederile Regulamentului (UE) nr. 679/2016 și Legii 190/2018

Anexa Nr. 1 La Partea I

Teren

Nr cadastral	Suprafaţa (mp)*	Observaţii / Referinţe
	10.000	

* Suprafaţa este determinată in planul de proiecţie Stereo 70.

DETALII LINIARE IMOBIL

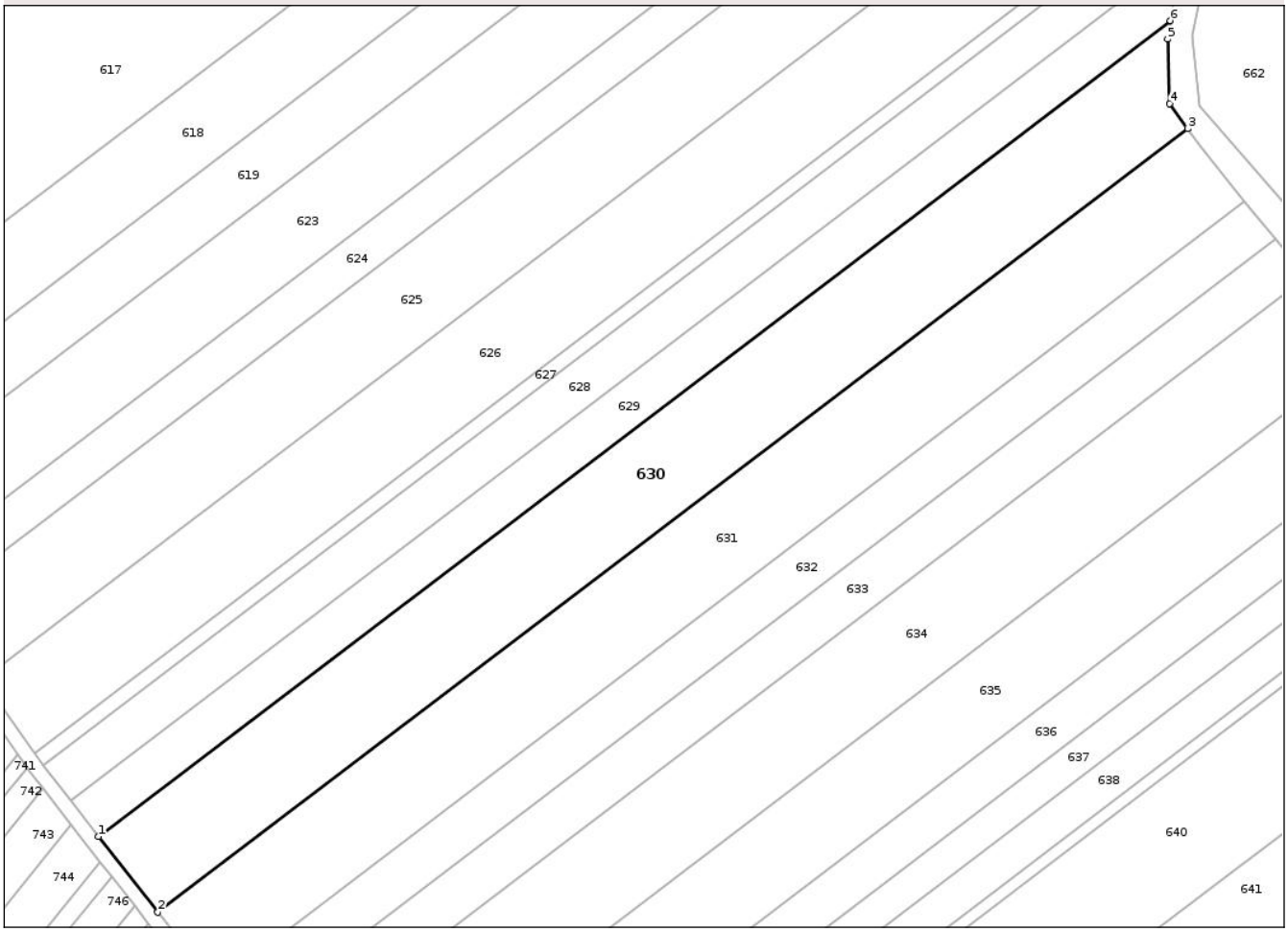

Date referitoare la teren

Crt	Categorie folosință	Intra vilan	Suprafaţa (mp)	Tarla	Parcelă	Nr. topo	Observaţii / Referinţe
1	arabil	NU	10.000	26	314/10	-	

Lungime Segmente
1) Valorile lungimilor segmentelor sunt obţinute din proiecţie în plan.

Punct început	X / Y	Punct sfârşit	X / Y	Lungime segment (** (m)
1	671.976,014 686.493,783	2	671.992,695 686.472,464	27.069
2	671.992,695 686.472,464	3	672.282,845 686.693,067	364.49
3	672.282,845 686.693,067	4	672.277,844 686.700,105	8.634
4	672.277,844 686.700,105	5	672.277,274 686.718,247	18.151
5	672.277,274 686.718,247	6	672.278,036 686.723,412	5.221

Document care conține date cu caracter personal, protejat de prevederile Regulamentului (UE) nr. 679/2016 și Legii 190/2018

Punct început	X / Y	Punct sfârşit	X / Y	Lungime segment (** (m)
6	672.278,036 686.723,412	1	671.976,014 686.493,783	379.403

** Lungimile segmentelor sunt determinate în planul de proiecţie Stereo 70 şi sunt rotunjite la 1 milimetru.
*** Distanţa dintre puncte este formată din segmente cumulate ce sunt mai mici decât valoarea 1 milimetru.

Document care conține date cu caracter personal, protejat de prevederile Regulamentului (UE) nr. 679/2016 și Legii 190/2018

DATE DESPRE IMOBILUL NR. 631

Oficiul de Cadastru şi Publicitate Imobiliară BOTOSANI
Biroul de Cadastru şi Publicitate Imobiliară Botosani

A. Partea I. Descrierea imobilului

TEREN Extravilan

Adresa: Jud. Botosani

Nr. Crt	Nr cadastral Nr. topografic	Suprafaţa* (mp)	Observaţii / Referinţe
A1		9.500	Sector cadastral:14 Teren neimprejmuit;

B. Partea II. Proprietari şi acte

Inscrieri privitoare la dreptul de proprietate şi alte drepturi reale		Referinţe
/		
Act Administrativ nr. 126222, din 30/11/2002 emis de Comisia Judeteana Botosani;		
B1	Intabulare, drept de PROPRIETATE, dobandit prin Reconstituire, cota actuala 1/1	A1
	1) **BOGHIAN GHEORGHE**, Lipsă CNP, bun propriu.	

C. Partea III. SARCINI .

Inscrieri privind dezmembramintele dreptului de proprietate, drepturi reale de garanţie şi sarcini	Referinţe
NU SUNT	

Document care conține date cu caracter personal, protejat de prevederile Regulamentului (UE) nr. 679/2016 și Legii 190/2018

Anexa Nr. 1 La Partea I

Teren

Nr cadastral	Suprafaţa (mp)*	Observaţii / Referinţe
	9.500	

* Suprafaţa este determinată in planul de proiecţie Stereo 70.

DETALII LINIARE IMOBIL



Date referitoare la teren

Crt	Categorie folosință	Intra vilan	Suprafaţa (mp)	Tarla	Parcelă	Nr. topo	Observaţii / Referinţe
1	arabil	NU	9.500	26	314/9	-	

Lungime Segmente
1) Valorile lungimilor segmentelor sunt obţinute din proiecţie în plan.

Punct început	X / Y	Punct sfârşit	X / Y	Lungime segment (** (m)
1	671.992,695 686.472,464	2	671.997,437 686.466,403	7.696
2	671.997,437 686.466,403	3	672.009,378 686.452,365	18.43
3	672.009,378 686.452,365	4	672.298,827 686.672,434	363.608
4	672.298,827 686.672,434	5	672.286,882 686.687,387	19.138
5	672.286,882 686.687,387	6	672.282,845 686.693,067	6.968

Document care conține date cu caracter personal, protejat de prevederile Regulamentului (UE) nr. 679/2016 și Legii 190/2018

Punct început	X / Y	Punct sfârşit	X / Y	Lungime segment (** (m)
6	672.282,845 686.693,067	1	671.992,695 686.472,464	364.49

** Lungimile segmentelor sunt determinate în planul de proiecţie Stereo 70 şi sunt rotunjite la 1 milimetru.
*** Distanţa dintre puncte este formată din segmente cumulate ce sunt mai mici decât valoarea 1 milimetru.

Document care conține date cu caracter personal, protejat de prevederile Regulamentului (UE) nr. 679/2016 și Legii 190/2018

DATE DESPRE IMOBILUL NR. 632

Oficiul de Cadastru şi Publicitate Imobiliară BOTOSANI
Biroul de Cadastru şi Publicitate Imobiliară Botosani

A. Partea I. Descrierea imobilului

TEREN Extravilan

Adresa: Jud. Botosani

Nr. Crt	Nr cadastral Nr. topografic	Suprafaţa* (mp)	Observaţii / Referinţe
A1		5.000	Sector cadastral:14 Teren neimprejmuit;

B. Partea II. Proprietari şi acte

Inscrieri privitoare la dreptul de proprietate şi alte drepturi reale		Referinţe
/		
Act Administrativ nr. 167213, din 14/04/2010 emis de Comisia Judeteana Botosani;		
B1	Intabulare, drept de PROPRIETATE, dobandit prin Reconstituire, cota actuala 1/1	A1
	1) **APAVALOAIE MARIA**, Lipsă CNP; 2) **GRADINARU PETRU**, Lipsă CNP; 3) **PADURARU JENITA**, Lipsă CNP, bun comun.	

C. Partea III. SARCINI .

Inscrieri privind dezmembramintele dreptului de proprietate, drepturi reale de garanţie şi sarcini	Referinţe
NU SUNT	

Document care conține date cu caracter personal, protejat de prevederile Regulamentului (UE) nr. 679/2016 și Legii 190/2018

Anexa Nr. 1 La Partea I

Teren

Nr cadastral	Suprafaţa (mp)*	Observaţii / Referinţe
	5.000	

* Suprafaţa este determinată in planul de proiecţie Stereo 70.

DETALII LINIARE IMOBIL

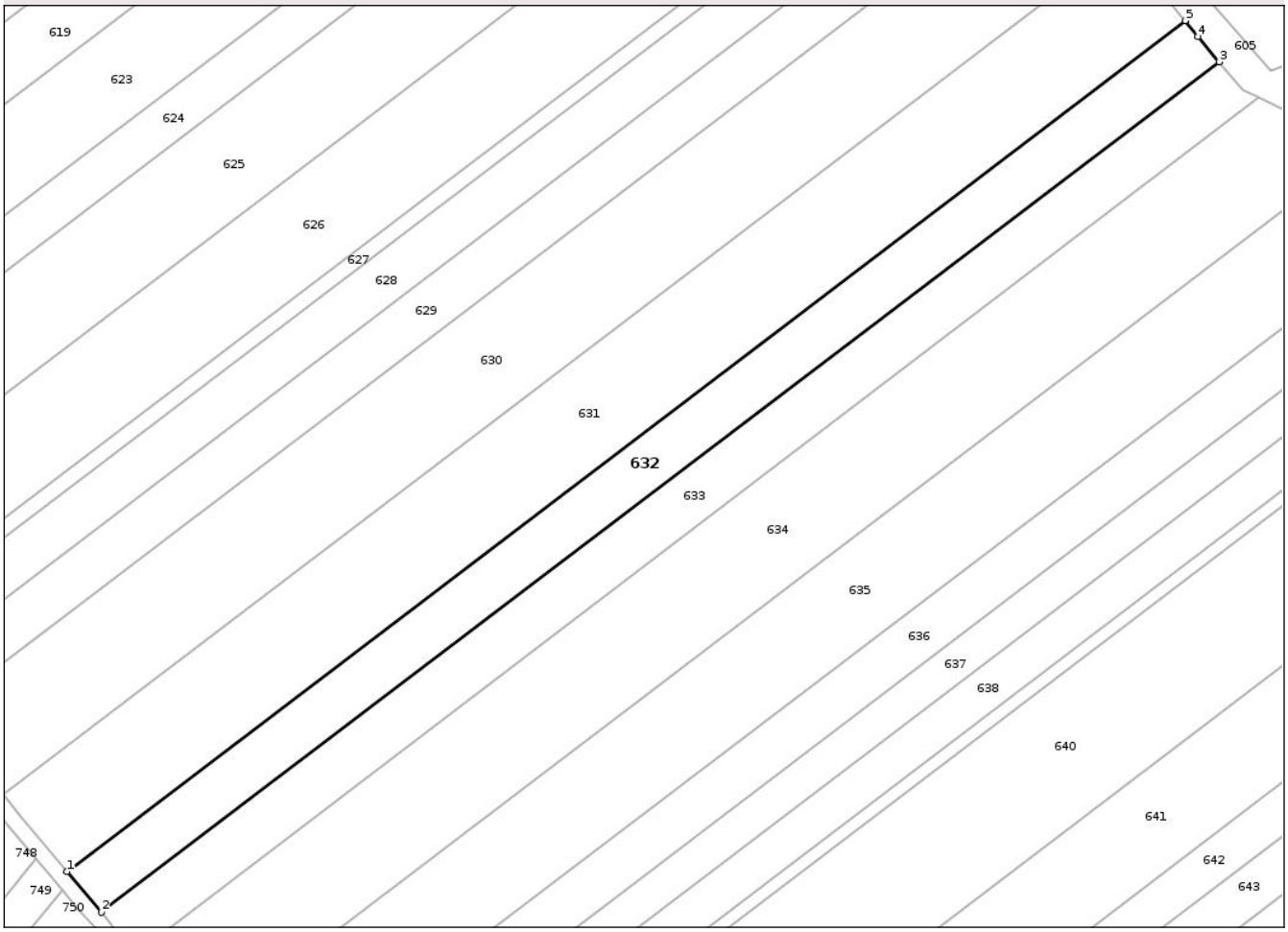

Date referitoare la teren

Crt	Categorie folosință	Intra vilan	Suprafaţa (mp)	Tarla	Parcelă	Nr. topo	Observaţii / Referinţe
1	arabil	NU	5.000	26	314/18	-	

Lungime Segmente
1) Valorile lungimilor segmentelor sunt obţinute din proiecţie în plan.

Punct început	X / Y	Punct sfârşit	X / Y	Lungime segment (** (m)
1	672.009,378 686.452,365	2	672.018,305 686.441,871	13.777
2	672.018,305 686.441,871	3	672.307,594 686.661,819	363.408
3	672.307,594 686.661,819	4	672.302,119 686.668,312	8.493
4	672.302,119 686.668,312	5	672.298,827 686.672,434	5.275
5	672.298,827 686.672,434	1	672.009,378 686.452,365	363.608

Document care conține date cu caracter personal, protejat de prevederile Regulamentului (UE) nr. 679/2016 și Legii 190/2018

** Lungimile segmentelor sunt determinate în planul de proiecţie Stereo 70 şi sunt rotunjite la 1 milimetru.
*** Distanţa dintre puncte este formată din segmente cumulate ce sunt mai mici decât valoarea 1 milimetru.

DATE DESPRE IMOBILUL NR. 633

Oficiul de Cadastru şi Publicitate Imobiliară BOTOSANI
Biroul de Cadastru şi Publicitate Imobiliară Botosani

A. Partea I. Descrierea imobilului

TEREN Extravilan

Adresa: Jud. Botosani

Nr. Crt	Nr cadastral Nr. topografic	Suprafaţa* (mp)	Observaţii / Referinţe
A1		5.000	Sector cadastral:14 Teren neimprejmuit;

B. Partea II. Proprietari şi acte

Inscrieri privitoare la dreptul de proprietate şi alte drepturi reale		Referinţe
/		
Act Normativ nr. 7, din 13/03/1996 emis de Parlamentul Romaniei;		
B1	Inscrierea provizorie, drept de PROPRIETATE, dobandit prin Lege, cota actuala 1/1	A1
	1) **NEIDENTIFICAT NEIDENTIFICAT**	
Act Normativ nr. 7., din 13/03/1996 emis de Parlamentul Romaniei;		
B2	Se notează mențiunea de proprietar neidentificat, rezervă la dispoziția comisiei de fond funciar.	A1

C. Partea III. SARCINI .

Inscrieri privind dezmembramintele dreptului de proprietate, drepturi reale de garanţie şi sarcini	Referinţe
NU SUNT	

Document care conține date cu caracter personal, protejat de prevederile Regulamentului (UE) nr. 679/2016 și Legii 190/2018

Anexa Nr. 1 La Partea I

Teren

Nr cadastral	Suprafaţa (mp)*	Observaţii / Referinţe
	5.000	

* Suprafaţa este determinată in planul de proiecţie Stereo 70.

DETALII LINIARE IMOBIL



Date referitoare la teren

Crt	Categorie folosință	Intra vilan	Suprafaţa (mp)	Tarla	Parcelă	Nr. topo	Observaţii / Referinţe
1	arabil	NU	5.000	26	314	-	

Lungime Segmente
1) Valorile lungimilor segmentelor sunt obţinute din proiecţie în plan.

Punct început	X / Y	Punct sfârşit	X / Y	Lungime segment (** (m)
1	672.018,305 686.441,871	2	672.020,803 686.438,934	3.856
2	672.020,803 686.438,934	3	672.025,56 686.430,15	9.989
3	672.025,56 686.430,15	4	672.317,951 686.652,457	367.305
4	672.317,951 686.652,457	5	672.313,772 686.654,493	4.649
5	672.313,772 686.654,493	6	672.307,594 686.661,819	9.583

Document care conține date cu caracter personal, protejat de prevederile Regulamentului (UE) nr. 679/2016 și Legii 190/2018

Punct început	X / Y	Punct sfârşit	X / Y	Lungime segment (** (m)
6	672.307,594 686.661,819	1	672.018,305 686.441,871	363.408

** Lungimile segmentelor sunt determinate în planul de proiecţie Stereo 70 şi sunt rotunjite la 1 milimetru.
*** Distanţa dintre puncte este formată din segmente cumulate ce sunt mai mici decât valoarea 1 milimetru.

DATE DESPRE IMOBILUL NR. 634

Oficiul de Cadastru şi Publicitate Imobiliară BOTOSANI
Biroul de Cadastru şi Publicitate Imobiliară Botosani

A. Partea I. Descrierea imobilului

TEREN Extravilan

Adresa: Jud. Botosani

Nr. Crt	Nr cadastral Nr. topografic	Suprafaţa* (mp)	Observaţii / Referinţe
A1		10.400	Sector cadastral:14 Teren neimprejmuit;

B. Partea II. Proprietari şi acte

Inscrieri privitoare la dreptul de proprietate şi alte drepturi reale		Referinţe
/		
Act Administrativ nr. 146804, din 18/12/2003 emis de Comisia Judeteana Botosani;		
B1	Intabulare, drept de PROPRIETATE, dobandit prin Reconstituire, cota actuala 1/1	A1
	1) **BONGOI DUMITRU**, Lipsă CNP; 2) **BONGOI IOAN**, Lipsă CNP, bun comun.	

C. Partea III. SARCINI .

Inscrieri privind dezmembramintele dreptului de proprietate, drepturi reale de garanţie şi sarcini	Referinţe
NU SUNT	

Document care conține date cu caracter personal, protejat de prevederile Regulamentului (UE) nr. 679/2016 și Legii 190/2018

Anexa Nr. 1 La Partea I

Teren

Nr cadastral	Suprafaţa (mp)*	Observaţii / Referinţe
	10.400	

* Suprafaţa este determinată in planul de proiecţie Stereo 70.

DETALII LINIARE IMOBIL

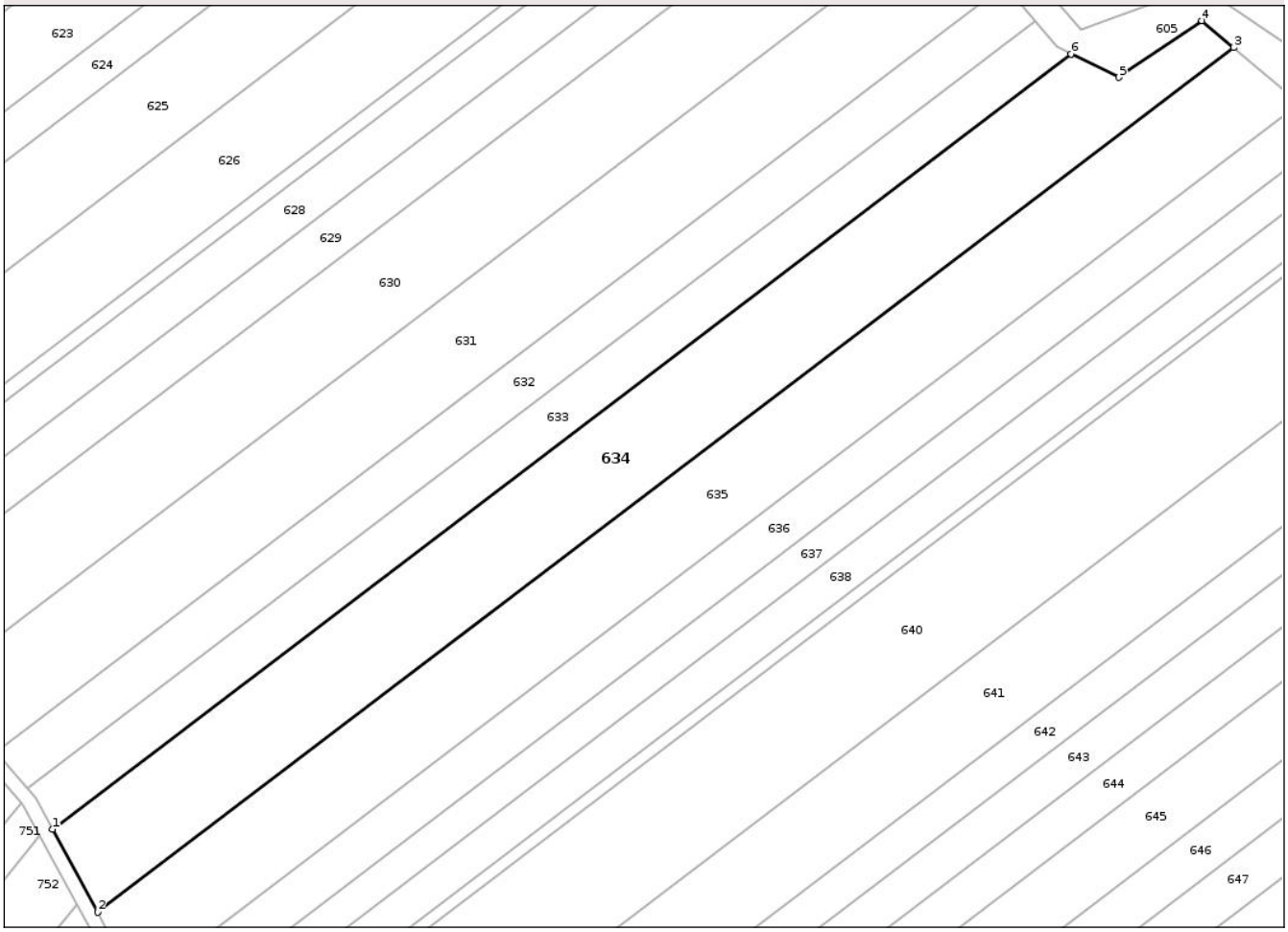

Date referitoare la teren

Crt	Categorie folosință	Intra vilan	Suprafaţa (mp)	Tarla	Parcelă	Nr. topo	Observaţii / Referinţe
1	arabil	NU	10.400	26	314/6	-	

Lungime Segmente
1) Valorile lungimilor segmentelor sunt obţinute din proiecţie în plan.

Punct început	X / Y	Punct sfârşit	X / Y	Lungime segment (** (m)
1	672.025,56 686.430,15	2	672.038,465 686.406,323	27.097
2	672.038,465 686.406,323	3	672.364,619 686.654,3	409.718
3	672.364,619 686.654,3	4	672.355,526 686.661,995	11.912
4	672.355,526 686.661,995	5	672.331,692 686.645,761	28.838
5	672.331,692 686.645,761	6	672.317,951 686.652,457	15.286

Document care conține date cu caracter personal, protejat de prevederile Regulamentului (UE) nr. 679/2016 și Legii 190/2018

Punct început	X / Y	Punct sfârşit	X / Y	Lungime segment (** (m)
6	672.317,951 686.652,457	1	672.025,56 686.430,15	367.305

** Lungimile segmentelor sunt determinate în planul de proiecţie Stereo 70 şi sunt rotunjite la 1 milimetru.
*** Distanţa dintre puncte este formată din segmente cumulate ce sunt mai mici decât valoarea 1 milimetru.

Document care conține date cu caracter personal, protejat de prevederile Regulamentului (UE) nr. 679/2016 și Legii 190/2018

DATE DESPRE IMOBILUL NR. 635

Oficiul de Cadastru şi Publicitate Imobiliară BOTOSANI
Biroul de Cadastru şi Publicitate Imobiliară Botosani

A. Partea I. Descrierea imobilului

TEREN Extravilan

Adresa: Jud. Botosani

Nr. Crt	Nr cadastral Nr. topografic	Suprafaţa* (mp)	Observaţii / Referinţe
A1		10.000	Sector cadastral:14 Teren neimprejmuit;

B. Partea II. Proprietari şi acte

Inscrieri privitoare la dreptul de proprietate şi alte drepturi reale		Referinţe
/		
Act Administrativ nr. 126236, din 30/11/2002 emis de Comisia Judeteana Botosani;		
B1	Intabulare, drept de PROPRIETATE, dobandit prin Reconstituire, cota actuala 1/1	A1
	1) **BOICU VASILE**, Lipsă CNP, bun propriu.	

C. Partea III. SARCINI .

Inscrieri privind dezmembramintele dreptului de proprietate, drepturi reale de garanţie şi sarcini	Referinţe
NU SUNT	

Document care conține date cu caracter personal, protejat de prevederile Regulamentului (UE) nr. 679/2016 și Legii 190/2018

Anexa Nr. 1 La Partea I

Teren

Nr cadastral	Suprafaţa (mp)*	Observaţii / Referinţe
	10.000	

* Suprafaţa este determinată in planul de proiecţie Stereo 70.

DETALII LINIARE IMOBIL



Date referitoare la teren

Crt	Categorie folosință	Intra vilan	Suprafaţa (mp)	Tarla	Parcelă	Nr. topo	Observaţii / Referinţe
1	arabil	NU	10.000	26	314/5	-	

Lungime Segmente
1) Valorile lungimilor segmentelor sunt obţinute din proiecţie în plan.

Punct început	X / Y	Punct sfârşit	X / Y	Lungime segment (** (m)
1	672.038,465 686.406,323	2	672.039,931 686.403,616	3.078
2	672.039,931 686.403,616	3	672.049,861 686.384,673	21.388
3	672.049,861 686.384,673	4	672.383,488 686.638,332	419.106
4	672.383,488 686.638,332	5	672.364,619 686.654,3	24.719
5	672.364,619 686.654,3	1	672.038,465 686.406,323	409.718

Document care conține date cu caracter personal, protejat de prevederile Regulamentului (UE) nr. 679/2016 și Legii 190/2018

** Lungimile segmentelor sunt determinate în planul de proiecţie Stereo 70 şi sunt rotunjite la 1 milimetru.
*** Distanţa dintre puncte este formată din segmente cumulate ce sunt mai mici decât valoarea 1 milimetru.

DATE DESPRE IMOBILUL NR. 636

Oficiul de Cadastru şi Publicitate Imobiliară BOTOSANI
Biroul de Cadastru şi Publicitate Imobiliară Botosani

A. Partea I. Descrierea imobilului

TEREN Extravilan

Adresa: Jud. Botosani

Nr. Crt	Nr cadastral Nr. topografic	Suprafaţa* (mp)	Observaţii / Referinţe
A1		5.400	Sector cadastral:14 Teren neimprejmuit;

B. Partea II. Proprietari şi acte

Inscrieri privitoare la dreptul de proprietate şi alte drepturi reale		Referinţe
/		
Act Administrativ nr. 149682, din 29/11/2004 emis de Comisia Judeteana Botosani;		
B1	Intabulare, drept de PROPRIETATE, dobandit prin Reconstituire, cota actuala 1/1	A1
	1) **PREUTESCU DUMITRU**, Lipsă CNP, bun propriu.	

C. Partea III. SARCINI .

Inscrieri privind dezmembramintele dreptului de proprietate, drepturi reale de garanţie şi sarcini	Referinţe
NU SUNT	

Document care conține date cu caracter personal, protejat de prevederile Regulamentului (UE) nr. 679/2016 și Legii 190/2018

Anexa Nr. 1 La Partea I

Teren

Nr cadastral	Suprafaţa (mp)*	Observaţii / Referinţe
	5.400	

* Suprafaţa este determinată in planul de proiecţie Stereo 70.

DETALII LINIARE IMOBIL

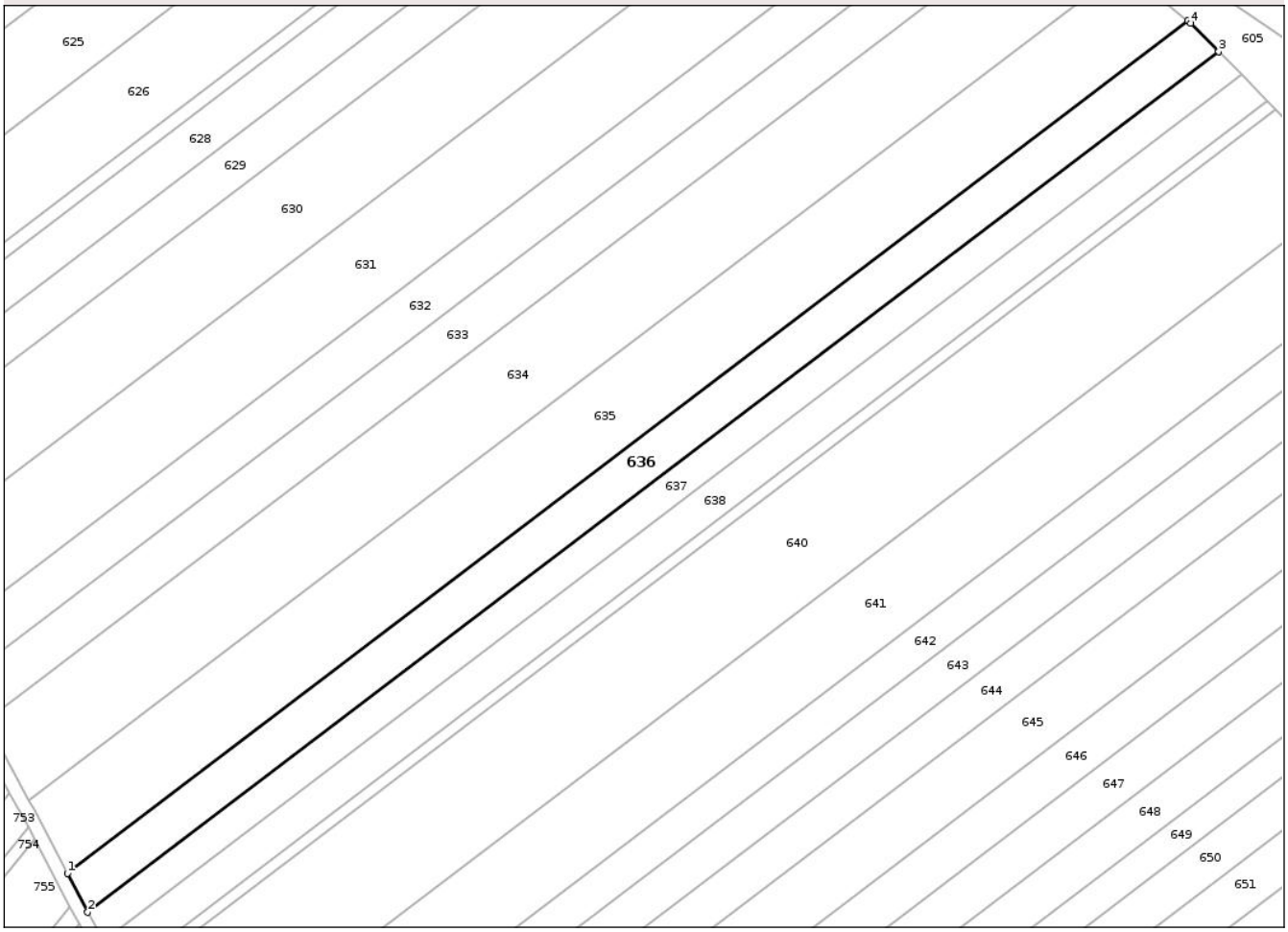

Date referitoare la teren

Crt	Categorie folosință	Intra vilan	Suprafaţa (mp)	Tarla	Parcelă	Nr. topo	Observaţii / Referinţe
1	arabil	NU	5.400	26	314/7	-	

Lungime Segmente
1) Valorile lungimilor segmentelor sunt obţinute din proiecţie în plan.

Punct început	X / Y	Punct sfârşit	X / Y	Lungime segment (** (m)
1	672.049,861 686.384,673	2	672.055,898 686.373,156	13.003
2	672.055,898 686.373,156	3	672.392,655 686.629,194	423.038
3	672.392,655 686.629,194	4	672.384,359 686.637,596	11.808
4	672.384,359 686.637,596	5	672.383,488 686.638,332	1.14
5	672.383,488 686.638,332	1	672.049,861 686.384,673	419.106

Document care conține date cu caracter personal, protejat de prevederile Regulamentului (UE) nr. 679/2016 și Legii 190/2018

** Lungimile segmentelor sunt determinate în planul de proiecţie Stereo 70 şi sunt rotunjite la 1 milimetru.
*** Distanţa dintre puncte este formată din segmente cumulate ce sunt mai mici decât valoarea 1 milimetru.

DATE DESPRE IMOBILUL NR. 637

Oficiul de Cadastru şi Publicitate Imobiliară BOTOSANI
Biroul de Cadastru şi Publicitate Imobiliară Botosani

A. Partea I. Descrierea imobilului

TEREN Extravilan

Adresa: Jud. Botosani

Nr. Crt	Nr cadastral Nr. topografic	Suprafaţa* (mp)	Observaţii / Referinţe
A1		4.100	Sector cadastral:14 Teren neimprejmuit;

B. Partea II. Proprietari şi acte

Inscrieri privitoare la dreptul de proprietate şi alte drepturi reale		Referinţe
/		
Act Administrativ nr. 144088, din 18/12/2003 emis de Comisia Judeteana Botosani;		
B1	Intabulare, drept de PROPRIETATE, dobandit prin Reconstituire, cota actuala 1/1	A1
	1) **BOICU EUGENIA**, Lipsă CNP; 2) **TALPĂU GHEORGHEI**, Lipsă CNP; 3) **TALPĂU MIHAI**, Lipsă CNP, bun comun.	

C. Partea III. SARCINI .

Inscrieri privind dezmembramintele dreptului de proprietate, drepturi reale de garanţie şi sarcini	Referinţe
NU SUNT	

Document care conține date cu caracter personal, protejat de prevederile Regulamentului (UE) nr. 679/2016 și Legii 190/2018

Anexa Nr. 1 La Partea I

Teren

Nr cadastral	Suprafaţa (mp)*	Observaţii / Referinţe
	4.100	

* Suprafaţa este determinată in planul de proiecţie Stereo 70.

DETALII LINIARE IMOBIL



Date referitoare la teren

Crt	Categorie folosință	Intra vilan	Suprafaţa (mp)	Tarla	Parcelă	Nr. topo	Observaţii / Referinţe
1	arabil	NU	4.100	26	314/4	-	

Lungime Segmente
1) Valorile lungimilor segmentelor sunt obţinute din proiecţie în plan.

Punct început	X / Y	Punct sfârşit	X / Y	Lungime segment (** (m)
1	672.055,898 686.373,156	2	672.060,446 686.364,48	9.796
2	672.060,446 686.364,48	3	672.399,499 686.622,263	425.921
3	672.399,499 686.622,263	4	672.392,655 686.629,194	9.741
4	672.392,655 686.629,194	1	672.055,898 686.373,156	423.038

**** Lungimile segmentelor sunt determinate în planul de proiecţie Stereo 70 şi sunt rotunjite la 1 milimetru.**

Document care conține date cu caracter personal, protejat de prevederile Regulamentului (UE) nr. 679/2016 și Legii 190/2018

***** Distanţa dintre puncte este formată din segmente cumulate ce sunt mai mici decât valoarea 1 milimetru.**

DATE DESPRE IMOBILUL NR. 638

Oficiul de Cadastru şi Publicitate Imobiliară BOTOSANI
Biroul de Cadastru şi Publicitate Imobiliară Botosani

A. Partea I. Descrierea imobilului

TEREN Extravilan

Adresa: Jud. Botosani

Nr. Crt	Nr cadastral Nr. topografic	Suprafaţa* (mp)	Observaţii / Referinţe
A1		4.700	Sector cadastral:14 Teren neimprejmuit;

B. Partea II. Proprietari şi acte

Inscrieri privitoare la dreptul de proprietate şi alte drepturi reale		Referinţe
/		
Act Administrativ nr. 106237, din 17/06/2002 emis de Comisia Judeteana Botosani;		
B1	Intabulare, drept de PROPRIETATE, dobandit prin Reconstituire, cota actuala 1/1	A1
	1) **CIOBANU DUMITRU**, Lipsă CNP, bun propriu.	

C. Partea III. SARCINI .

Inscrieri privind dezmembramintele dreptului de proprietate, drepturi reale de garanţie şi sarcini	Referinţe
NU SUNT	

Document care conține date cu caracter personal, protejat de prevederile Regulamentului (UE) nr. 679/2016 și Legii 190/2018

Anexa Nr. 1 La Partea I

Teren

Nr cadastral	Suprafaţa (mp)*	Observaţii / Referinţe
	4.700	

* Suprafaţa este determinată in planul de proiecţie Stereo 70.

DETALII LINIARE IMOBIL



Date referitoare la teren

Crt	Categorie folosință	Intra vilan	Suprafaţa (mp)	Tarla	Parcelă	Nr. topo	Observaţii / Referinţe
1	arabil	NU	4.700	26	314/100	-	

Lungime Segmente
1) Valorile lungimilor segmentelor sunt obţinute din proiecţie în plan.

Punct început	X / Y	Punct sfârşit	X / Y	Lungime segment (** (m)
1	672.060,446 686.364,48	2	672.061,896 686.361,714	3.123
2	672.061,896 686.361,714	3	672.065,655 686.354,631	8.019
3	672.065,655 686.354,631	4	672.407,271 686.614,363	429.141
4	672.407,271 686.614,363	5	672.406,731 686.614,939	0.79
5	672.406,731 686.614,939	6	672.399,499 686.622,263	10.293

Document care conține date cu caracter personal, protejat de prevederile Regulamentului (UE) nr. 679/2016 și Legii 190/2018

Punct început	X / Y	Punct sfârşit	X / Y	Lungime segment (** (m)
6	672.399,499 686.622,263	1	672.060,446 686.364,48	425.921

** Lungimile segmentelor sunt determinate în planul de proiecţie Stereo 70 şi sunt rotunjite la 1 milimetru.
*** Distanţa dintre puncte este formată din segmente cumulate ce sunt mai mici decât valoarea 1 milimetru.

DATE DESPRE IMOBILUL NR. 639

Oficiul de Cadastru şi Publicitate Imobiliară BOTOSANI
Biroul de Cadastru şi Publicitate Imobiliară Botosani

A. Partea I. Descrierea imobilului

TEREN Extravilan

Adresa: Jud. Botosani

Nr. Crt	Nr cadastral Nr. topografic	Suprafaţa* (mp)	Observaţii / Referinţe
A1		1.400	Sector cadastral:14 Teren neimprejmuit;

B. Partea II. Proprietari şi acte

Inscrieri privitoare la dreptul de proprietate şi alte drepturi reale		Referinţe
/		
Act Administrativ nr. 140511, din 29/07/2003 emis de Comisia Judeteana Botosani;		
B1	Intabulare, drept de PROPRIETATE, dobandit prin Reconstituire, cota actuala 1/1	A1
	1) **DEDIU CONSTANTIN**, Lipsă CNP, bun propriu.	

C. Partea III. SARCINI .

Inscrieri privind dezmembramintele dreptului de proprietate, drepturi reale de garanţie şi sarcini	Referinţe
NU SUNT	

Document care conține date cu caracter personal, protejat de prevederile Regulamentului (UE) nr. 679/2016 și Legii 190/2018

Anexa Nr. 1 La Partea I

Teren

Nr cadastral	Suprafaţa (mp)*	Observaţii / Referinţe
	1.400	

* Suprafaţa este determinată in planul de proiecţie Stereo 70.

DETALII LINIARE IMOBIL



Date referitoare la teren

Crt	Categorie folosință	Intra vilan	Suprafaţa (mp)	Tarla	Parcelă	Nr. topo	Observaţii / Referinţe
1	arabil	NU	1.400	26	318/15	-	

Lungime Segmente
1) Valorile lungimilor segmentelor sunt obţinute din proiecţie în plan.

Punct început	X / Y	Punct sfârşit	X / Y	Lungime segment (** (m)
1	672.065,655 686.354,631	2	672.067,204 686.351,714	3.303
2	672.067,204 686.351,714	3	672.409,512 686.611,973	430.011
3	672.409,512 686.611,973	4	672.407,271 686.614,363	3.276
4	672.407,271 686.614,363	1	672.065,655 686.354,631	429.141

**** Lungimile segmentelor sunt determinate în planul de proiecţie Stereo 70 şi sunt rotunjite la 1 milimetru.**

Document care conține date cu caracter personal, protejat de prevederile Regulamentului (UE) nr. 679/2016 și Legii 190/2018

***** Distanţa dintre puncte este formată din segmente cumulate ce sunt mai mici decât valoarea 1 milimetru.**

DATE DESPRE IMOBILUL NR. 640

Oficiul de Cadastru şi Publicitate Imobiliară BOTOSANI
Biroul de Cadastru şi Publicitate Imobiliară Botosani

A. Partea I. Descrierea imobilului

TEREN Extravilan

Adresa: Jud. Botosani

Nr. Crt	Nr cadastral Nr. topografic	Suprafaţa* (mp)	Observaţii / Referinţe
A1		14.200	Sector cadastral:14 Teren neimprejmuit;

B. Partea II. Proprietari şi acte

Inscrieri privitoare la dreptul de proprietate şi alte drepturi reale		Referinţe
/		
Act Administrativ nr. 146791, din 18/12/2003 emis de Comisia Judeteana Botosani;		
B1	Intabulare, drept de PROPRIETATE, dobandit prin Reconstituire, cota actuala 1/1	A1
	1) **APARASCĂ MARIA**, Lipsă CNP, bun propriu.	

C. Partea III. SARCINI .

Inscrieri privind dezmembramintele dreptului de proprietate, drepturi reale de garanţie şi sarcini	Referinţe
NU SUNT	

Document care conține date cu caracter personal, protejat de prevederile Regulamentului (UE) nr. 679/2016 și Legii 190/2018

Anexa Nr. 1 La Partea I

Teren

Nr cadastral	Suprafaţa (mp)*	Observaţii / Referinţe
	14.200	

* Suprafaţa este determinată in planul de proiecţie Stereo 70.

DETALII LINIARE IMOBIL

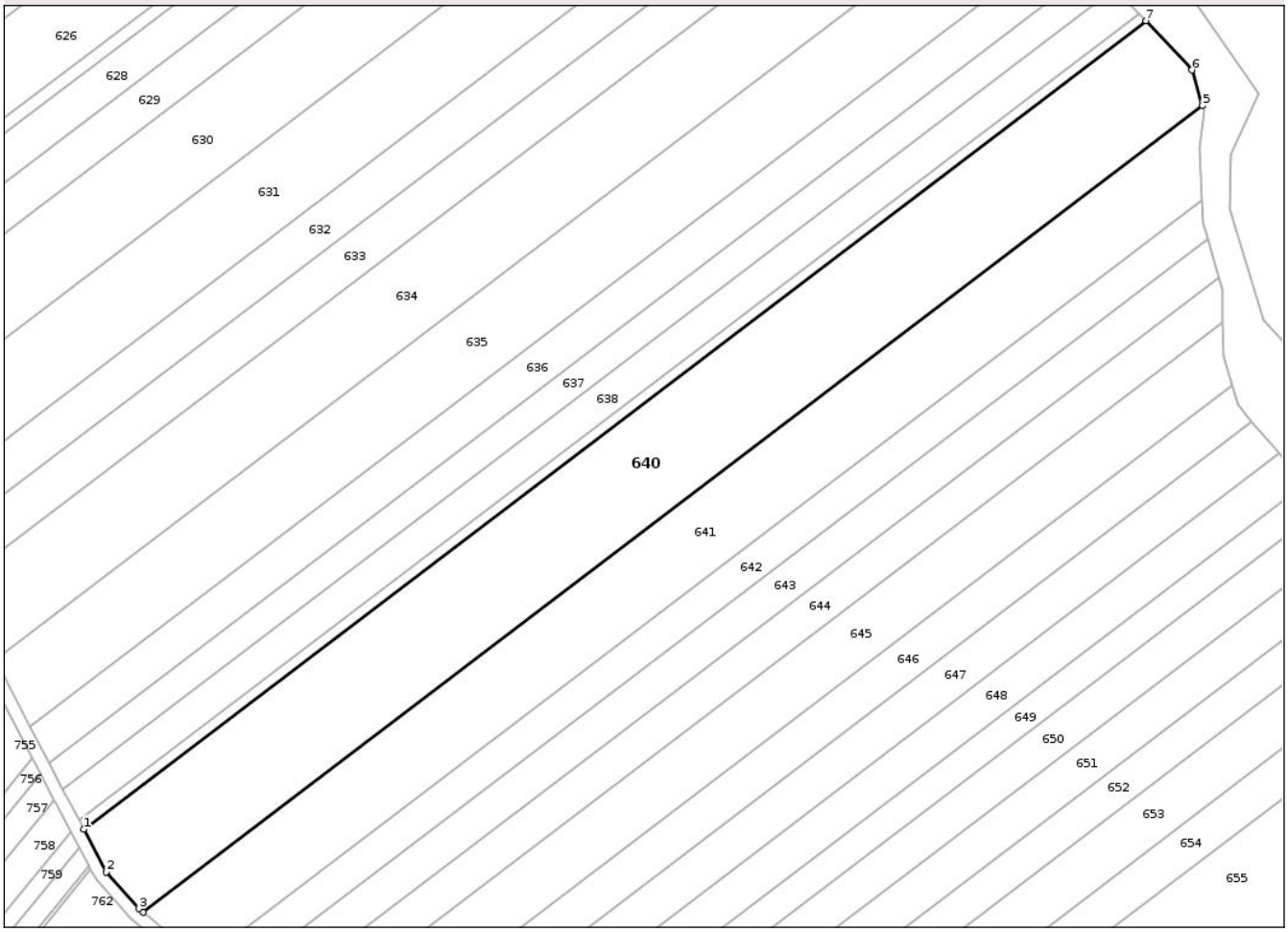

Date referitoare la teren

Crt	Categorie folosință	Intra vilan	Suprafaţa (mp)	Tarla	Parcelă	Nr. topo	Observaţii / Referinţe
1	arabil	NU	14.200	26	314/1/20	-	

Lungime Segmente
1) Valorile lungimilor segmentelor sunt obţinute din proiecţie în plan.

Punct început	X / Y	Punct sfârşit	X / Y	Lungime segment (** (m)
1	672.067,204 686.351,714	2	672.074,509 686.337,948	15.584
2	672.074,509 686.337,948	3	672.084,931 686.326,104	15.777
3	672.084,931 686.326,104	4	672.086,288 686.324,968	1.77
4	672.086,288 686.324,968	5	672.427,791 686.584,615	429.0
5	672.427,791 686.584,615	6	672.424,394 686.596,107	11.984

Document care conține date cu caracter personal, protejat de prevederile Regulamentului (UE) nr. 679/2016 și Legii 190/2018

Punct început	X / Y	Punct sfârşit	X / Y	Lungime segment (** (m)
6	672.424,394 686.596,107	7	672.409,512 686.611,973	21.753
7	672.409,512 686.611,973	1	672.067,204 686.351,714	430.011

** Lungimile segmentelor sunt determinate în planul de proiecţie Stereo 70 şi sunt rotunjite la 1 milimetru.
*** Distanţa dintre puncte este formată din segmente cumulate ce sunt mai mici decât valoarea 1 milimetru.

Document care conține date cu caracter personal, protejat de prevederile Regulamentului (UE) nr. 679/2016 și Legii 190/2018

DATE DESPRE IMOBILUL NR. 641

Oficiul de Cadastru şi Publicitate Imobiliară BOTOSANI
Biroul de Cadastru şi Publicitate Imobiliară Botosani

A. Partea I. Descrierea imobilului

TEREN Extravilan

Adresa: Jud. Botosani

Nr. Crt	Nr cadastral Nr. topografic	Suprafaţa* (mp)	Observaţii / Referinţe
A1	50911	10.000	Sector cadastral:14 Teren neimprejmuit;

B. Partea II. Proprietari şi acte

Inscrieri privitoare la dreptul de proprietate şi alte drepturi reale		Referinţe
78780 / 10/11/2016		
Act Notarial nr. 1785, din 09/11/2016 emis de BIN Elena Roman;		
B3	Intabulare, drept de PROPRIETATE, dobandit prin Conventie, cota actuala 1/1	A1
	1) **SC TARAVONJA SRL**, CIF:33843175	

C. Partea III. SARCINI .

Inscrieri privind dezmembramintele dreptului de proprietate, drepturi reale de garanţie şi sarcini	Referinţe
NU SUNT	

Document care conține date cu caracter personal, protejat de prevederile Regulamentului (UE) nr. 679/2016 și Legii 190/2018

Anexa Nr. 1 La Partea I

Teren

Nr cadastral	Suprafaţa (mp)*	Observaţii / Referinţe
50911	10.000	

* Suprafaţa este determinată in planul de proiecţie Stereo 70.

DETALII LINIARE IMOBIL



Date referitoare la teren

Crt	Categorie folosință	Intra vilan	Suprafaţa (mp)	Tarla	Parcelă	Nr. topo	Observaţii / Referinţe
1	arabil	NU	10.000	26	314/1/19	-	

Lungime Segmente
1) Valorile lungimilor segmentelor sunt obţinute din proiecţie în plan.

Punct început	X / Y	Punct sfârşit	X / Y	Lungime segment (** (m)
1	672.086,288 686.324,968	2	672.105,174 686.309,17	24.622
2	672.105,174 686.309,17	3	672.427,569 686.554,289	404.996
3	672.427,569 686.554,289	4	672.426,749 686.571,095	16.826
4	672.426,749 686.571,095	5	672.428,221 686.583,16	12.154
5	672.428,221 686.583,16	6	672.427,791 686.584,615	1.517

Document care conține date cu caracter personal, protejat de prevederile Regulamentului (UE) nr. 679/2016 și Legii 190/2018

Punct început	X / Y	Punct sfârşit	X / Y	Lungime segment (** (m)
6	672.427,791 686.584,615	1	672.086,288 686.324,968	429.0

** Lungimile segmentelor sunt determinate în planul de proiecţie Stereo 70 şi sunt rotunjite la 1 milimetru.
*** Distanţa dintre puncte este formată din segmente cumulate ce sunt mai mici decât valoarea 1 milimetru.

DATE DESPRE IMOBILUL NR. 642

Oficiul de Cadastru şi Publicitate Imobiliară BOTOSANI
Biroul de Cadastru şi Publicitate Imobiliară Botosani

A. Partea I. Descrierea imobilului

TEREN Extravilan

Adresa: Jud. Botosani

Nr. Crt	Nr cadastral Nr. topografic	Suprafaţa* (mp)	Observaţii / Referinţe
A1		4.420	Sector cadastral:14 Teren neimprejmuit;

B. Partea II. Proprietari şi acte

Inscrieri privitoare la dreptul de proprietate şi alte drepturi reale		Referinţe
/		
Act Administrativ nr. 136442, din 27/06/2003 emis de Comisia Judeteana Botosani;		
B1	Intabulare, drept de PROPRIETATE, dobandit prin Reconstituire, cota actuala 1/1	A1
	1) **COSTINCEANU VICTOR**, Lipsă CNP, bun propriu.	

C. Partea III. SARCINI .

Inscrieri privind dezmembramintele dreptului de proprietate, drepturi reale de garanţie şi sarcini	Referinţe
NU SUNT	

Document care conține date cu caracter personal, protejat de prevederile Regulamentului (UE) nr. 679/2016 și Legii 190/2018

Anexa Nr. 1 La Partea I

Teren

Nr cadastral	Suprafaţa (mp)*	Observaţii / Referinţe
	4.420	

* Suprafaţa este determinată in planul de proiecţie Stereo 70.

DETALII LINIARE IMOBIL

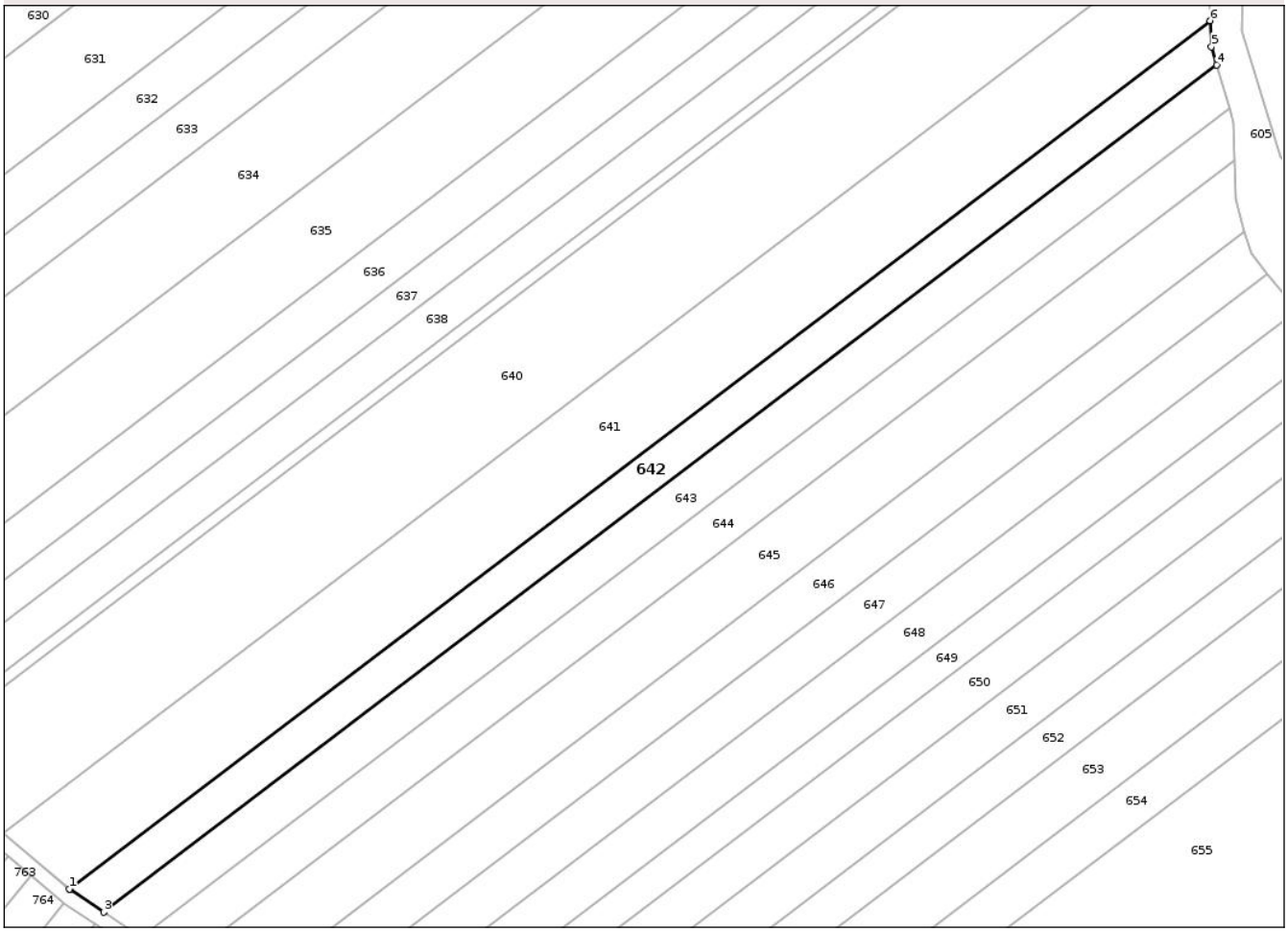

Date referitoare la teren

Crt	Categorie folosință	Intra vilan	Suprafaţa (mp)	Tarla	Parcelă	Nr. topo	Observaţii / Referinţe
1	arabil	NU	4.420	26	314/75	-	

Lungime Segmente
1) Valorile lungimilor segmentelor sunt obţinute din proiecţie în plan.

Punct început	X / Y	Punct sfârşit	X / Y	Lungime segment (** (m)
1	672.105,174 686.309,17	2	672.105,362 686.309,013	0.245
2	672.105,362 686.309,013	3	672.114,803 686.302,6	11.413
3	672.114,803 686.302,6	4	672.429,414 686.541,8	395.217
4	672.429,414 686.541,8	5	672.427,927 686.546,967	5.377
5	672.427,927 686.546,967	6	672.427,569 686.554,289	7.331

Document care conține date cu caracter personal, protejat de prevederile Regulamentului (UE) nr. 679/2016 și Legii 190/2018

Punct început	X / Y	Punct sfârşit	X / Y	Lungime segment (** (m)
6	672.427,569 686.554,289	1	672.105,174 686.309,17	404.996

** Lungimile segmentelor sunt determinate în planul de proiecţie Stereo 70 şi sunt rotunjite la 1 milimetru.
*** Distanţa dintre puncte este formată din segmente cumulate ce sunt mai mici decât valoarea 1 milimetru.

Document care conține date cu caracter personal, protejat de prevederile Regulamentului (UE) nr. 679/2016 și Legii 190/2018

DATE DESPRE IMOBILUL NR. 643

Oficiul de Cadastru şi Publicitate Imobiliară BOTOSANI
Biroul de Cadastru şi Publicitate Imobiliară Botosani

A. Partea I. Descrierea imobilului

TEREN Extravilan

Adresa: Jud. Botosani

Nr. Crt	Nr cadastral Nr. topografic	Suprafaţa* (mp)	Observaţii / Referinţe
A1		4.700	Sector cadastral:14 Teren neimprejmuit;

B. Partea II. Proprietari şi acte

Inscrieri privitoare la dreptul de proprietate şi alte drepturi reale		Referinţe
/		
Act Normativ nr. 7, din 13/03/1996 emis de Parlamentul Romaniei;		
B1	Inscrierea provizorie, drept de PROPRIETATE, dobandit prin Lege, cota actuala 1/1	A1
	1) **NEIDENTIFICAT NEIDENTIFICAT**	
Act Normativ nr. 7., din 13/03/1996 emis de Parlamentul Romaniei;		
B2	Se notează mențiunea de proprietar neidentificat, rezervă la dispoziția comisiei de fond funciar.	A1

C. Partea III. SARCINI .

Inscrieri privind dezmembramintele dreptului de proprietate, drepturi reale de garanţie şi sarcini	Referinţe
NU SUNT	

Document care conține date cu caracter personal, protejat de prevederile Regulamentului (UE) nr. 679/2016 și Legii 190/2018

Anexa Nr. 1 La Partea I

Teren

Nr cadastral	Suprafaţa (mp)*	Observaţii / Referinţe
	4.700	

* Suprafaţa este determinată in planul de proiecţie Stereo 70.

DETALII LINIARE IMOBIL



Date referitoare la teren

Crt	Categorie folosință	Intra vilan	Suprafaţa (mp)	Tarla	Parcelă	Nr. topo	Observaţii / Referinţe
1	arabil	NU	4.700	26	314/1	-	

Lungime Segmente
1) Valorile lungimilor segmentelor sunt obţinute din proiecţie în plan.

Punct început	X / Y	Punct sfârşit	X / Y	Lungime segment (** (m)
1	672.114,803 686.302,6	2	672.125,296 686.295,472	12.685
2	672.125,296 686.295,472	3	672.432,98 686.529,406	386.516
3	672.432,98 686.529,406	4	672.429,414 686.541,8	12.897
4	672.429,414 686.541,8	1	672.114,803 686.302,6	395.217

**** Lungimile segmentelor sunt determinate în planul de proiecţie Stereo 70 şi sunt rotunjite la 1 milimetru.**

Document care conține date cu caracter personal, protejat de prevederile Regulamentului (UE) nr. 679/2016 și Legii 190/2018

***** Distanţa dintre puncte este formată din segmente cumulate ce sunt mai mici decât valoarea 1 milimetru.**

DATE DESPRE IMOBILUL NR. 644

Oficiul de Cadastru şi Publicitate Imobiliară BOTOSANI
Biroul de Cadastru şi Publicitate Imobiliară Botosani

A. Partea I. Descrierea imobilului

TEREN Extravilan

Adresa: Jud. Botosani

Nr. Crt	Nr cadastral Nr. topografic	Suprafaţa* (mp)	Observaţii / Referinţe
A1		4.700	Sector cadastral:14 Teren neimprejmuit;

B. Partea II. Proprietari şi acte

Inscrieri privitoare la dreptul de proprietate şi alte drepturi reale		Referinţe
/		
Act Normativ nr. 7, din 13/03/1996 emis de Parlamentul Romaniei;		
B1	Inscrierea provizorie, drept de PROPRIETATE, dobandit prin Lege, cota actuala 1/1	A1
	1) **NEIDENTIFICAT NEIDENTIFICAT**	
Act Normativ nr. 7., din 13/03/1996 emis de Parlamentul Romaniei;		
B2	Se notează mențiunea de proprietar neidentificat, rezervă la dispoziția comisiei de fond funciar.	A1

C. Partea III. SARCINI .

Inscrieri privind dezmembramintele dreptului de proprietate, drepturi reale de garanţie şi sarcini	Referinţe
NU SUNT	

Document care conține date cu caracter personal, protejat de prevederile Regulamentului (UE) nr. 679/2016 și Legii 190/2018

Anexa Nr. 1 La Partea I

Teren

Nr cadastral	Suprafaţa (mp)*	Observaţii / Referinţe
	4.700	

* Suprafaţa este determinată in planul de proiecţie Stereo 70.

DETALII LINIARE IMOBIL



Date referitoare la teren

Crt	Categorie folosinţă	Intra vilan	Suprafaţa (mp)	Tarla	Parcelă	Nr. topo	Observaţii / Referinţe
1	arabil	NU	4.700	26	314/1	-	

Lungime Segmente
1) Valorile lungimilor segmentelor sunt obţinute din proiecţie în plan.

Punct început	X / Y	Punct sfârşit	X / Y	Lungime segment (** (m)
1	672.125,296 686.295,472	2	672.131,767 686.291,077	7.822
2	672.131,767 686.291,077	3	672.135,993 686.288,113	5.162
3	672.135,993 686.288,113	4	672.434,396 686.514,99	374.857
4	672.434,396 686.514,99	5	672.434,108 686.525,487	10.501
5	672.434,108 686.525,487	6	672.432,98 686.529,406	4.078

Document care conține date cu caracter personal, protejat de prevederile Regulamentului (UE) nr. 679/2016 și Legii 190/2018

Punct început	X / Y	Punct sfârşit	X / Y	Lungime segment (** (m)
6	672.432,98 686.529,406	1	672.125,296 686.295,472	386.516

** Lungimile segmentelor sunt determinate în planul de proiecţie Stereo 70 şi sunt rotunjite la 1 milimetru.
*** Distanţa dintre puncte este formată din segmente cumulate ce sunt mai mici decât valoarea 1 milimetru.

DATE DESPRE IMOBILUL NR. 645

Oficiul de Cadastru şi Publicitate Imobiliară BOTOSANI
Biroul de Cadastru şi Publicitate Imobiliară Botosani

A. Partea I. Descrierea imobilului

TEREN Extravilan

Adresa: Jud. Botosani

Nr. Crt	Nr cadastral Nr. topografic	Suprafaţa* (mp)	Observaţii / Referinţe
A1		6.600	Sector cadastral:14 Teren neimprejmuit;

B. Partea II. Proprietari şi acte

Inscrieri privitoare la dreptul de proprietate şi alte drepturi reale		Referinţe
/		
Act Administrativ nr. 144081, din 29/11/2003 emis de Comisia Judeteana Botosani;		
B1	Intabulare, drept de PROPRIETATE, dobandit prin Reconstituire, cota actuala 1/1	A1
	1) **CRISTESCU ALEXANDRU**, Lipsă CNP; 2) **CRISTESCU FLORICA**, Lipsă CNP; 3) **JUGLAN ELENA**, Lipsă CNP; 4) **SERBESCU CRISTINA**, Lipsă CNP; 5) **SIRGHIE IOANA**, Lipsă CNP, bun comun.	

C. Partea III. SARCINI .

Inscrieri privind dezmembramintele dreptului de proprietate, drepturi reale de garanţie şi sarcini	Referinţe
NU SUNT	

Anexa Nr. 1 La Partea I

Teren

Nr cadastral	Suprafaţa (mp)*	Observaţii / Referinţe
	6.600	

* Suprafaţa este determinată in planul de proiecţie Stereo 70.

DETALII LINIARE IMOBIL



Date referitoare la teren

Crt	Categorie folosință	Intra vilan	Suprafaţa (mp)	Tarla	Parcelă	Nr. topo	Observaţii / Referinţe
1	arabil	NU	6.600	26	314/1/16	-	

Lungime Segmente
1) Valorile lungimilor segmentelor sunt obţinute din proiecţie în plan.

Punct început	X / Y	Punct sfârşit	X / Y	Lungime segment (** (m)
1	672.135,993 686.288,113	2	672.151,48 686.277,251	18.916
2	672.151,48 686.277,251	3	672.437,359 686.494,606	359.124
3	672.437,359 686.494,606	4	672.434,697 686.504,006	9.77
4	672.434,697 686.504,006	5	672.434,396 686.514,99	10.988
5	672.434,396 686.514,99	1	672.135,993 686.288,113	374.857

Document care conține date cu caracter personal, protejat de prevederile Regulamentului (UE) nr. 679/2016 și Legii 190/2018

** Lungimile segmentelor sunt determinate în planul de proiecţie Stereo 70 şi sunt rotunjite la 1 milimetru.
*** Distanţa dintre puncte este formată din segmente cumulate ce sunt mai mici decât valoarea 1 milimetru.

DATE DESPRE IMOBILUL NR. 646

Oficiul de Cadastru şi Publicitate Imobiliară BOTOSANI
Biroul de Cadastru şi Publicitate Imobiliară Botosani

A. Partea I. Descrierea imobilului

TEREN Extravilan

Adresa: Jud. Botosani

Nr. Crt	Nr cadastral Nr. topografic	Suprafaţa* (mp)	Observaţii / Referinţe
A1		4.700	Sector cadastral:14 Teren neimprejmuit;

B. Partea II. Proprietari şi acte

Inscrieri privitoare la dreptul de proprietate şi alte drepturi reale		Referinţe
/		
Act Normativ nr. 7, din 13/03/1996 emis de Parlamentul Romaniei;		
B1	Inscrierea provizorie, drept de PROPRIETATE, dobandit prin Lege, cota actuala 1/1	A1
	1) **NEIDENTIFICAT NEIDENTIFICAT**	
Act Normativ nr. 7., din 13/03/1996 emis de Parlamentul Romaniei;		
B2	Se notează mențiunea de proprietar neidentificat, rezervă la dispoziția comisiei de fond funciar.	A1

C. Partea III. SARCINI .

Inscrieri privind dezmembramintele dreptului de proprietate, drepturi reale de garanţie şi sarcini	Referinţe
NU SUNT	

Document care conține date cu caracter personal, protejat de prevederile Regulamentului (UE) nr. 679/2016 și Legii 190/2018

Anexa Nr. 1 La Partea I

Teren

Nr cadastral	Suprafaţa (mp)*	Observaţii / Referinţe
	4.700	

* Suprafaţa este determinată in planul de proiecţie Stereo 70.

DETALII LINIARE IMOBIL

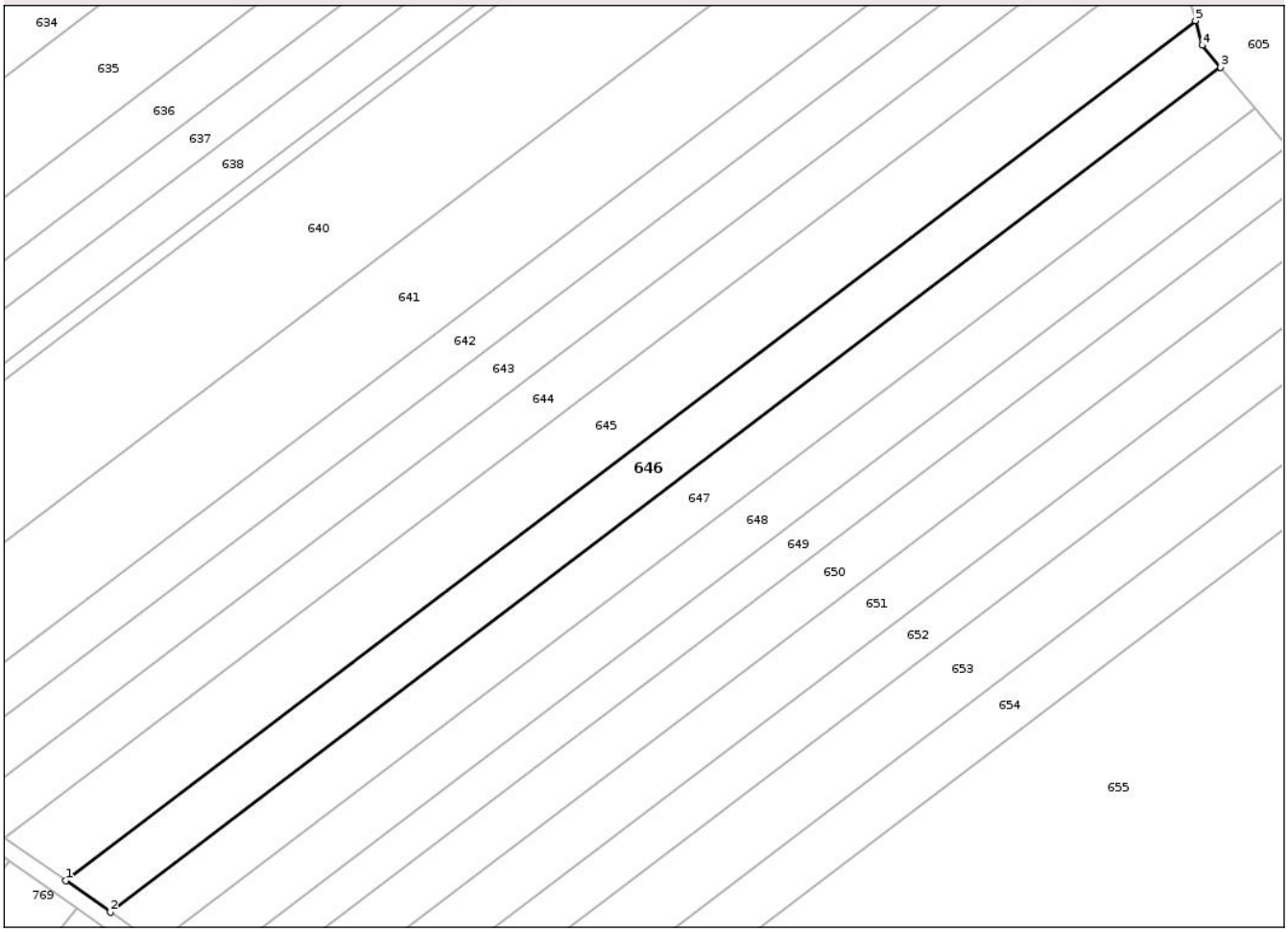

Date referitoare la teren

Crt	Categorie folosință	Intra vilan	Suprafaţa (mp)	Tarla	Parcelă	Nr. topo	Observaţii / Referinţe
1	arabil	NU	4.700	26	314/1	-	

Lungime Segmente
1) Valorile lungimilor segmentelor sunt obţinute din proiecţie în plan.

Punct început	X / Y	Punct sfârşit	X / Y	Lungime segment (** (m)
1	672.151,48 686.277,251	2	672.162,85 686.269,276	13.888
2	672.162,85 686.269,276	3	672.443,766 686.482,859	352.89
3	672.443,766 686.482,859	4	672.439,113 686.488,411	7.244
4	672.439,113 686.488,411	5	672.437,359 686.494,606	6.439
5	672.437,359 686.494,606	1	672.151,48 686.277,251	359.124

Document care conține date cu caracter personal, protejat de prevederile Regulamentului (UE) nr. 679/2016 și Legii 190/2018

** Lungimile segmentelor sunt determinate în planul de proiecţie Stereo 70 şi sunt rotunjite la 1 milimetru.
*** Distanţa dintre puncte este formată din segmente cumulate ce sunt mai mici decât valoarea 1 milimetru.

DATE DESPRE IMOBILUL NR. 647

Oficiul de Cadastru şi Publicitate Imobiliară BOTOSANI
Biroul de Cadastru şi Publicitate Imobiliară Botosani

A. Partea I. Descrierea imobilului

TEREN Extravilan

Adresa: Jud. Botosani

Nr. Crt	Nr cadastral Nr. topografic	Suprafaţa* (mp)	Observaţii / Referinţe
A1		4.700	Sector cadastral:14 Teren neimprejmuit;

B. Partea II. Proprietari şi acte

Inscrieri privitoare la dreptul de proprietate şi alte drepturi reale		Referinţe
/		
Act Normativ nr. 7, din 13/03/1996 emis de Parlamentul Romaniei;		
B1	Inscrierea provizorie, drept de PROPRIETATE, dobandit prin Lege, cota actuala 1/1	A1
	1) **NEIDENTIFICAT NEIDENTIFICAT**	
Act Normativ nr. 7., din 13/03/1996 emis de Parlamentul Romaniei;		
B2	Se notează mențiunea de proprietar neidentificat, rezervă la dispoziția comisiei de fond funciar.	A1

C. Partea III. SARCINI .

Inscrieri privind dezmembramintele dreptului de proprietate, drepturi reale de garanţie şi sarcini	Referinţe
NU SUNT	

Document care conține date cu caracter personal, protejat de prevederile Regulamentului (UE) nr. 679/2016 și Legii 190/2018

Anexa Nr. 1 La Partea I

Teren

Nr cadastral	Suprafaţa (mp)*	Observaţii / Referinţe
	4.700	

* Suprafaţa este determinată in planul de proiecţie Stereo 70.

DETALII LINIARE IMOBIL

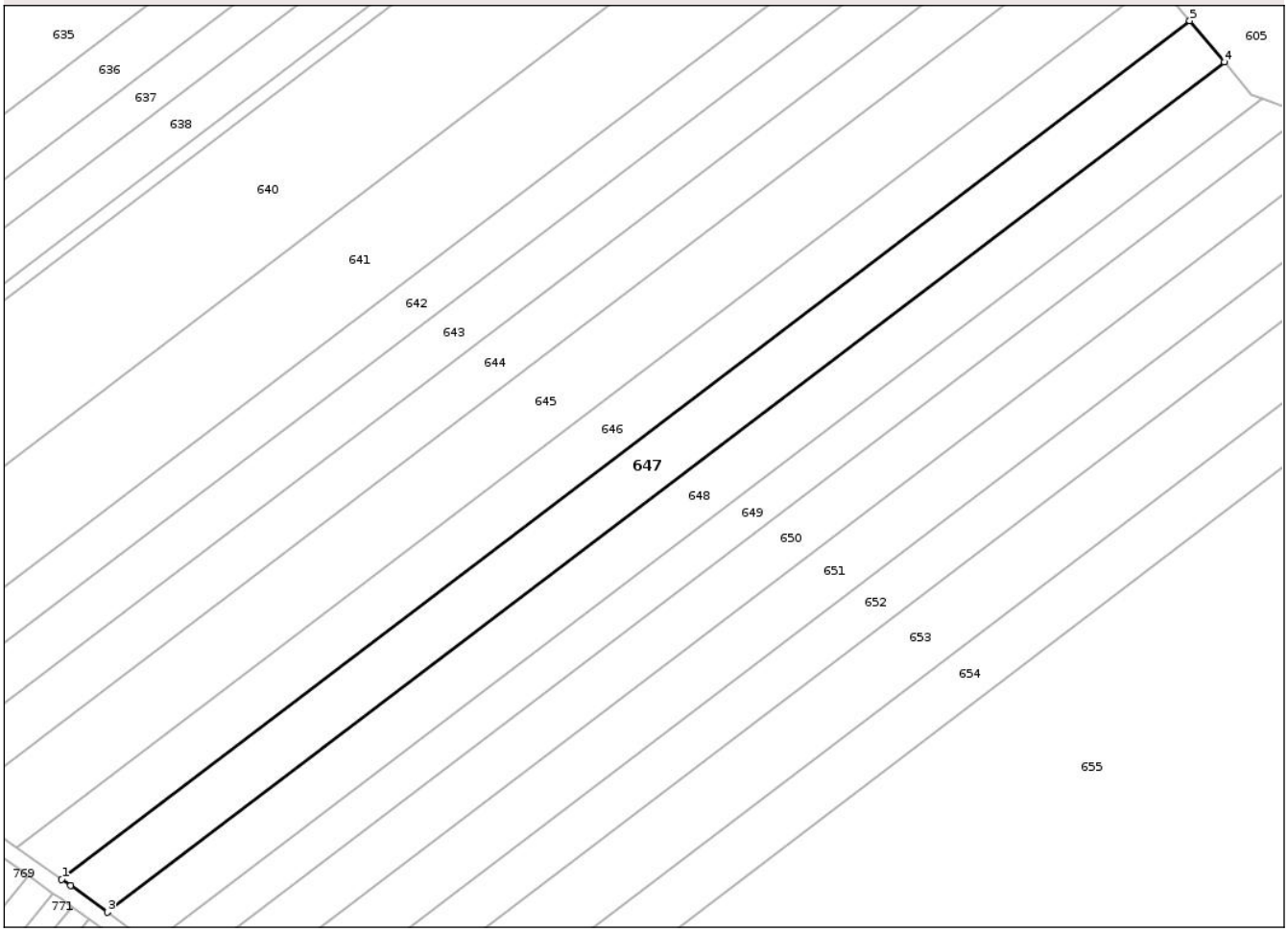

Date referitoare la teren

Crt	Categorie folosință	Intra vilan	Suprafaţa (mp)	Tarla	Parcelă	Nr. topo	Observaţii / Referinţe
1	arabil	NU	4.700	26	314/1	-	

Lungime Segmente
1) Valorile lungimilor segmentelor sunt obţinute din proiecţie în plan.

Punct început	X / Y	Punct sfârşit	X / Y	Lungime segment (** (m)
1	672.162,85 686.269,276	2	672.165,057 686.267,728	2.696
2	672.165,057 686.267,728	3	672.174,181 686.261,078	11.29
3	672.174,181 686.261,078	4	672.452,372 686.472,589	349.467
4	672.452,372 686.472,589	5	672.443,766 686.482,859	13.399
5	672.443,766 686.482,859	1	672.162,85 686.269,276	352.89

Document care conține date cu caracter personal, protejat de prevederile Regulamentului (UE) nr. 679/2016 și Legii 190/2018

** Lungimile segmentelor sunt determinate în planul de proiecţie Stereo 70 şi sunt rotunjite la 1 milimetru.
*** Distanţa dintre puncte este formată din segmente cumulate ce sunt mai mici decât valoarea 1 milimetru.

DATE DESPRE IMOBILUL NR. 648

Oficiul de Cadastru şi Publicitate Imobiliară BOTOSANI
Biroul de Cadastru şi Publicitate Imobiliară Botosani

A. Partea I. Descrierea imobilului

TEREN Extravilan

Adresa: Jud. Botosani

Nr. Crt	Nr cadastral Nr. topografic	Suprafaţa* (mp)	Observaţii / Referinţe
A1	51846	4.491	Sector cadastral:14 Teren neimprejmuit;

B. Partea II. Proprietari şi acte

Inscrieri privitoare la dreptul de proprietate şi alte drepturi reale		Referinţe
548 / 05/01/2024		
Act Notarial nr. 6481, din 15/12/2023 emis de SPN Mardare Pop Andreia (si Crangureanu Steriana Stefania);		
B5	Intabulare, drept de PROPRIETATE, dobandit prin Conventie, cota actuala 1/2, cota initiala 1/2	A1
	1) **NILSSON CARL OSKAR AXEL**, bun propriu.	
49651 / 23/05/2025		
Act Notarial nr. 161, din 21/05/2025 emis de SPN Aniței și Asociații - Botoșani;		
B6	Intabulare, drept de PROPRIETATE, dobandit prin Succesiune, cota actuala 1/2	A1
	1) **NILSSON CARL OSKAR AXEL**, bun propriu.	

C. Partea III. SARCINI .

Inscrieri privind dezmembramintele dreptului de proprietate, drepturi reale de garanţie şi sarcini	Referinţe
NU SUNT	

Document care conține date cu caracter personal, protejat de prevederile Regulamentului (UE) nr. 679/2016 și Legii 190/2018

Anexa Nr. 1 La Partea I

Teren

Nr cadastral	Suprafaţa (mp)*	Observaţii / Referinţe
51846	4.491	

* Suprafaţa este determinată in planul de proiecţie Stereo 70.

DETALII LINIARE IMOBIL



Date referitoare la teren

Crt	Categorie folosință	Intra vilan	Suprafaţa (mp)	Tarla	Parcelă	Nr. topo	Observaţii / Referinţe
1	arabil	NU	4.491	26	314/1/13	-	

Lungime Segmente
1) Valorile lungimilor segmentelor sunt obţinute din proiecţie în plan.

Punct început	X / Y	Punct sfârşit	X / Y	Lungime segment (** (m)
1	672.174,181 686.261,078	2	672.185,069 686.253,143	13.473
2	672.185,069 686.253,143	3	672.461,755 686.463,509	347.576
3	672.461,755 686.463,509	4	672.459,163 686.464,484	2.769
4	672.459,163 686.464,484	5	672.452,372 686.472,589	10.574
5	672.452,372 686.472,589	1	672.174,181 686.261,078	349.467

Document care conține date cu caracter personal, protejat de prevederile Regulamentului (UE) nr. 679/2016 și Legii 190/2018

** Lungimile segmentelor sunt determinate în planul de proiecţie Stereo 70 şi sunt rotunjite la 1 milimetru.
*** Distanţa dintre puncte este formată din segmente cumulate ce sunt mai mici decât valoarea 1 milimetru.

DATE DESPRE IMOBILUL NR. 649

Oficiul de Cadastru şi Publicitate Imobiliară BOTOSANI
Biroul de Cadastru şi Publicitate Imobiliară Botosani

A. Partea I. Descrierea imobilului

TEREN Extravilan

Adresa: Jud. Botosani

Nr. Crt	Nr cadastral Nr. topografic	Suprafaţa* (mp)	Observaţii / Referinţe
A1	51845	3.353	Sector cadastral:14 Teren neimprejmuit;

B. Partea II. Proprietari şi acte

Inscrieri privitoare la dreptul de proprietate şi alte drepturi reale		Referinţe
547 / 05/01/2024		
Act Notarial nr. 6481, din 15/12/2023 emis de SPN Mardare Pop Andreia (si Crangureanu Steriana Stefania);		
B5	Intabulare, drept de PROPRIETATE, dobandit prin Conventie, cota actuala 1/2, cota initiala 1/2	A1
	1) **NILSSON CARL OSKAR AXEL**, bun propriu.	
49664 / 23/05/2025		
Act Notarial nr. 161, din 21/05/2025 emis de SPN Aniței și Asociații - Botoșani;		
B6	Intabulare, drept de PROPRIETATE, dobandit prin Succesiune, cota actuala 1/2	A1
	1) **NILSSON CARL OSKAR AXEL**, bun propriu.	

C. Partea III. SARCINI .

Inscrieri privind dezmembramintele dreptului de proprietate, drepturi reale de garanţie şi sarcini	Referinţe
NU SUNT	

Document care conține date cu caracter personal, protejat de prevederile Regulamentului (UE) nr. 679/2016 și Legii 190/2018

Anexa Nr. 1 La Partea I

Teren

Nr cadastral	Suprafaţa (mp)*	Observaţii / Referinţe
51845	3.353	

* Suprafaţa este determinată in planul de proiecţie Stereo 70.

DETALII LINIARE IMOBIL



Date referitoare la teren

Crt	Categorie folosință	Intra vilan	Suprafaţa (mp)	Tarla	Parcelă	Nr. topo	Observaţii / Referinţe
1	arabil	NU	3.353	26	314/1/12	-	

Lungime Segmente
1) Valorile lungimilor segmentelor sunt obţinute din proiecţie în plan.

Punct început	X / Y	Punct sfârşit	X / Y	Lungime segment (** (m)
1	672.185,069 686.253,143	2	672.193,17 686.247,238	10.025
2	672.193,17 686.247,238	3	672.472,367 686.459,514	350.731
3	672.472,367 686.459,514	4	672.461,755 686.463,509	11.339
4	672.461,755 686.463,509	1	672.185,069 686.253,143	347.576

**** Lungimile segmentelor sunt determinate în planul de proiecţie Stereo 70 şi sunt rotunjite la 1 milimetru.**

Document care conține date cu caracter personal, protejat de prevederile Regulamentului (UE) nr. 679/2016 și Legii 190/2018

***** Distanţa dintre puncte este formată din segmente cumulate ce sunt mai mici decât valoarea 1 milimetru.**

DATE DESPRE IMOBILUL NR. 650

Oficiul de Cadastru şi Publicitate Imobiliară BOTOSANI
Biroul de Cadastru şi Publicitate Imobiliară Botosani

A. Partea I. Descrierea imobilului

TEREN Extravilan

Adresa: Jud. Botosani

Nr. Crt	Nr cadastral Nr. topografic	Suprafaţa* (mp)	Observaţii / Referinţe
A1		4.409	Sector cadastral:14 Teren neimprejmuit;

B. Partea II. Proprietari şi acte

Inscrieri privitoare la dreptul de proprietate şi alte drepturi reale		Referinţe
/		
Act Administrativ nr. 106225, din 14/06/2002 emis de Comisia Judeteana Botosani;		
B1	Intabulare, drept de PROPRIETATE, dobandit prin Reconstituire, cota actuala 1/1	A1
	1) **BOGHIAN VASILE**, Lipsă CNP, bun propriu.	

C. Partea III. SARCINI .

Inscrieri privind dezmembramintele dreptului de proprietate, drepturi reale de garanţie şi sarcini	Referinţe
NU SUNT	

Document care conține date cu caracter personal, protejat de prevederile Regulamentului (UE) nr. 679/2016 și Legii 190/2018

Anexa Nr. 1 La Partea I

Teren

Nr cadastral	Suprafaţa (mp)*	Observaţii / Referinţe
	4.409	

* Suprafaţa este determinată in planul de proiecţie Stereo 70.

DETALII LINIARE IMOBIL



Date referitoare la teren

Crt	Categorie folosință	Intra vilan	Suprafaţa (mp)	Tarla	Parcelă	Nr. topo	Observaţii / Referinţe
1	arabil	NU	4.409	26	314/1/11	-	

Lungime Segmente
1) Valorile lungimilor segmentelor sunt obţinute din proiecţie în plan.

Punct început	X / Y	Punct sfârşit	X / Y	Lungime segment (** (m)
1	672.193,17 686.247,238	2	672.203,738 686.239,535	13.077
2	672.203,738 686.239,535	3	672.483,818 686.452,482	351.84
3	672.483,818 686.452,482	4	672.478,134 686.457,343	7.479
4	672.478,134 686.457,343	5	672.472,367 686.459,514	6.162
5	672.472,367 686.459,514	1	672.193,17 686.247,238	350.731

Document care conține date cu caracter personal, protejat de prevederile Regulamentului (UE) nr. 679/2016 și Legii 190/2018

** Lungimile segmentelor sunt determinate în planul de proiecţie Stereo 70 şi sunt rotunjite la 1 milimetru.
*** Distanţa dintre puncte este formată din segmente cumulate ce sunt mai mici decât valoarea 1 milimetru.

DATE DESPRE IMOBILUL NR. 651

Oficiul de Cadastru şi Publicitate Imobiliară BOTOSANI
Biroul de Cadastru şi Publicitate Imobiliară Botosani

A. Partea I. Descrierea imobilului

TEREN Extravilan

Adresa: Jud. Botosani

Nr. Crt	Nr cadastral Nr. topografic	Suprafaţa* (mp)	Observaţii / Referinţe
A1		4.700	Sector cadastral:14 Teren neimprejmuit;

B. Partea II. Proprietari şi acte

Inscrieri privitoare la dreptul de proprietate şi alte drepturi reale		Referinţe
/		
Act Administrativ nr. 110584, din 26/11/2002 emis de Comisia Judeteana Botosani;		
B1	Intabulare, drept de PROPRIETATE, dobandit prin Reconstituire, cota actuala 1/1	A1
	1) **ROSCA NECULAI**, Lipsă CNP, bun propriu.	

C. Partea III. SARCINI .

Inscrieri privind dezmembramintele dreptului de proprietate, drepturi reale de garanţie şi sarcini	Referinţe
NU SUNT	

Document care conține date cu caracter personal, protejat de prevederile Regulamentului (UE) nr. 679/2016 și Legii 190/2018

Anexa Nr. 1 La Partea I

Teren

Nr cadastral	Suprafaţa (mp)*	Observaţii / Referinţe
	4.700	

* Suprafaţa este determinată in planul de proiecţie Stereo 70.

DETALII LINIARE IMOBIL



Date referitoare la teren

Crt	Categorie folosință	Intra vilan	Suprafaţa (mp)	Tarla	Parcelă	Nr. topo	Observaţii / Referinţe
1	arabil	NU	4.700	26	314/200	-	

Lungime Segmente
1) Valorile lungimilor segmentelor sunt obţinute din proiecţie în plan.

Punct început	X / Y	Punct sfârşit	X / Y	Lungime segment (** (m)
1	672.203,738 686.239,535	2	672.214,191 686.231,917	12.934
2	672.214,191 686.231,917	3	672.215,055 686.231,332	1.043
3	672.215,055 686.231,332	4	672.494,221 686.443,583	350.691
4	672.494,221 686.443,583	5	672.483,818 686.452,482	13.69
5	672.483,818 686.452,482	1	672.203,738 686.239,535	351.84

Document care conține date cu caracter personal, protejat de prevederile Regulamentului (UE) nr. 679/2016 și Legii 190/2018

** Lungimile segmentelor sunt determinate în planul de proiecţie Stereo 70 şi sunt rotunjite la 1 milimetru.
*** Distanţa dintre puncte este formată din segmente cumulate ce sunt mai mici decât valoarea 1 milimetru.

DATE DESPRE IMOBILUL NR. 652

Oficiul de Cadastru şi Publicitate Imobiliară BOTOSANI
Biroul de Cadastru şi Publicitate Imobiliară Botosani

A. Partea I. Descrierea imobilului

TEREN Extravilan

Adresa: Jud. Botosani

Nr. Crt	Nr cadastral Nr. topografic	Suprafaţa* (mp)	Observaţii / Referinţe
A1	51931	4.000	Sector cadastral:14 Teren neimprejmuit;

B. Partea II. Proprietari şi acte

Inscrieri privitoare la dreptul de proprietate şi alte drepturi reale		Referinţe
120560 / 29/12/2023		
Act Administrativ nr. 149617, din 07/05/2004 emis de COMISIA JUDEȚEANĂ BOTOȘANI;		
B1	Intabulare, drept de PROPRIETATE, dobandit prin Reconstituire, cota actuala 1/3	A1
	1) **ROȘCA ELENA**, bun propriu.	
Act Notarial nr. 234, din 14/07/2008 emis de BNP RETA ANIȚEI – ANA-MARIA VATAVU;		
B2	Intabulare, drept de PROPRIETATE, dobandit prin Succesiune, cota actuala 2/24	A1
	1) **COSTEA AURICA**, bun propriu.	
B3	Intabulare, drept de PROPRIETATE, dobandit prin Succesiune, cota actuala 3/24	A1
	1) **COSTEA FLORIN**, bun propriu.	
B4	Intabulare, drept de PROPRIETATE, dobandit prin Succesiune, cota actuala 3/24	A1
	1) **LUCA ADRIANA**, bun propriu.	
13147 / 15/02/2024		
Act Notarial nr. 686, din 15/02/2024 emis de SPN ANIŢEI ȘI ASOCIAȚII;		
B6	Intabulare, drept de PROPRIETATE, dobandit prin Conventie, cota actuala 1/3	A1
	1) **ARNĂUTU COSTEL**, căsătorit cu 2) **ARNĂUTU PETRONICA**, bun comun.	

C. Partea III. SARCINI .

Inscrieri privind dezmembramintele dreptului de proprietate, drepturi reale de garanţie şi sarcini	Referinţe
NU SUNT	

Anexa Nr. 1 La Partea I

Teren

Nr cadastral	Suprafaţa (mp)*	Observaţii / Referinţe
51931	4.000	

* Suprafaţa este determinată in planul de proiecţie Stereo 70.

DETALII LINIARE IMOBIL

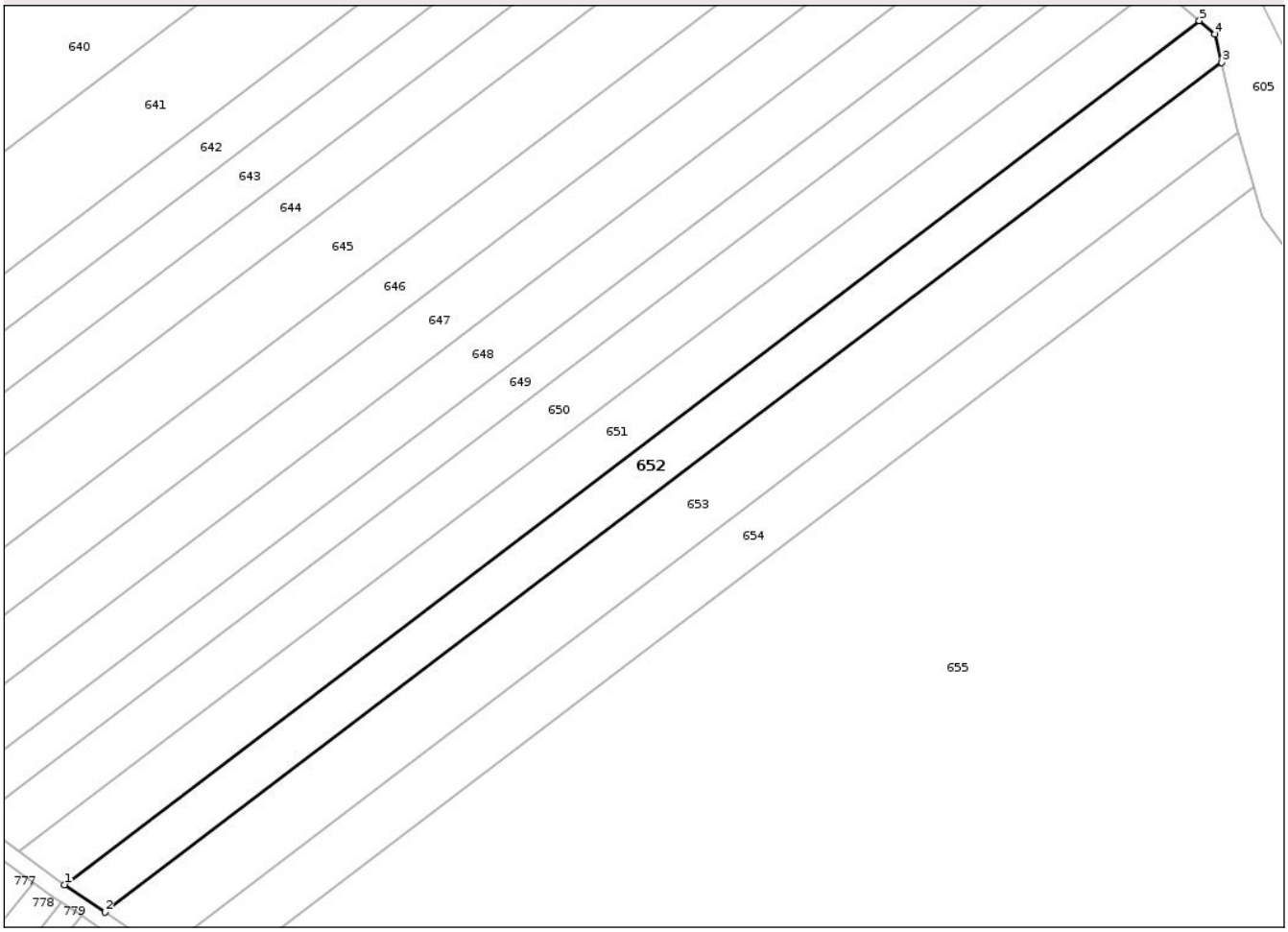

Date referitoare la teren

Crt	Categorie folosinţă	Intra vilan	Suprafaţa (mp)	Tarla	Parcelă	Nr. topo	Observaţii / Referinţe
1	arabil	NU	4.000	26	314/1/9	-	

Lungime Segmente
1) Valorile lungimilor segmentelor sunt obţinute din proiecţie în plan.

Punct început	X / Y	Punct sfârşit	X / Y	Lungime segment (** (m)
1	672.215,055 686.231,332	2	672.225,077 686.224,544	12.104
2	672.225,077 686.224,544	3	672.499,711 686.433,35	344.998
3	672.499,711 686.433,35	4	672.498,044 686.440,313	7.16
4	672.498,044 686.440,313	5	672.494,221 686.443,583	5.031
5	672.494,221 686.443,583	1	672.215,055 686.231,332	350.691

Document care conține date cu caracter personal, protejat de prevederile Regulamentului (UE) nr. 679/2016 și Legii 190/2018

** Lungimile segmentelor sunt determinate în planul de proiecţie Stereo 70 şi sunt rotunjite la 1 milimetru.
*** Distanţa dintre puncte este formată din segmente cumulate ce sunt mai mici decât valoarea 1 milimetru.

DATE DESPRE IMOBILUL NR. 653

Oficiul de Cadastru şi Publicitate Imobiliară BOTOSANI
Biroul de Cadastru şi Publicitate Imobiliară Botosani

A. Partea I. Descrierea imobilului

TEREN Extravilan

Adresa: Jud. Botosani

Nr. Crt	Nr cadastral Nr. topografic	Suprafaţa* (mp)	Observaţii / Referinţe
A1		5.500	Sector cadastral:14 Teren neimprejmuit;

B. Partea II. Proprietari şi acte

Inscrieri privitoare la dreptul de proprietate şi alte drepturi reale		Referinţe
/		
Act Normativ nr. 7, din 13/03/1996 emis de Parlamentul Romaniei;		
B1	Inscrierea provizorie, drept de PROPRIETATE, dobandit prin Lege, cota actuala 1/1	A1
	1) **NEIDENTIFICAT NEIDENTIFICAT**	
Act Normativ nr. 7., din 13/03/1996 emis de Parlamentul Romaniei;		
B2	Se notează mențiunea de proprietar neidentificat, rezervă la dispoziția comisiei de fond funciar.	A1

C. Partea III. SARCINI .

Inscrieri privind dezmembramintele dreptului de proprietate, drepturi reale de garanţie şi sarcini	Referinţe
NU SUNT	

Document care conține date cu caracter personal, protejat de prevederile Regulamentului (UE) nr. 679/2016 și Legii 190/2018

Anexa Nr. 1 La Partea I

Teren

Nr cadastral	Suprafaţa (mp)*	Observaţii / Referinţe
	5.500	

* Suprafaţa este determinată in planul de proiecţie Stereo 70.

DETALII LINIARE IMOBIL



Date referitoare la teren

Crt	Categorie folosință	Intra vilan	Suprafaţa (mp)	Tarla	Parcelă	Nr. topo	Observaţii / Referinţe
1	arabil	NU	5.500	26	314/1	-	

Lungime Segmente
1) Valorile lungimilor segmentelor sunt obţinute din proiecţie în plan.

Punct început	X / Y	Punct sfârşit	X / Y	Lungime segment (** (m)
1	672.225,077 686.224,544	2	672.239,267 686.214,933	17.138
2	672.239,267 686.214,933	3	672.503,881 686.416,121	332.411
3	672.503,881 686.416,121	4	672.503,592 686.417,143	1.062
4	672.503,592 686.417,143	5	672.499,711 686.433,35	16.665
5	672.499,711 686.433,35	1	672.225,077 686.224,544	344.998

Document care conține date cu caracter personal, protejat de prevederile Regulamentului (UE) nr. 679/2016 și Legii 190/2018

** Lungimile segmentelor sunt determinate în planul de proiecţie Stereo 70 şi sunt rotunjite la 1 milimetru.
*** Distanţa dintre puncte este formată din segmente cumulate ce sunt mai mici decât valoarea 1 milimetru.

DATE DESPRE IMOBILUL NR. 654

Oficiul de Cadastru şi Publicitate Imobiliară BOTOSANI
Biroul de Cadastru şi Publicitate Imobiliară Botosani

A. Partea I. Descrierea imobilului

TEREN Extravilan

Adresa: Jud. Botosani

Nr. Crt	Nr cadastral Nr. topografic	Suprafaţa* (mp)	Observaţii / Referinţe
A1		4.229	Sector cadastral:14 Teren neimprejmuit;

B. Partea II. Proprietari şi acte

Inscrieri privitoare la dreptul de proprietate şi alte drepturi reale		Referinţe
/		
Act Administrativ nr. 126220, din 30/11/2002 emis de Comisia Judeteana Botosani;		
B1	Intabulare, drept de PROPRIETATE, dobandit prin Reconstituire, cota actuala 1/1	A1
	1) **BUCATARU MARIA**, Lipsă CNP, bun propriu.	

C. Partea III. SARCINI .

Inscrieri privind dezmembramintele dreptului de proprietate, drepturi reale de garanţie şi sarcini	Referinţe
NU SUNT	

Document care conține date cu caracter personal, protejat de prevederile Regulamentului (UE) nr. 679/2016 și Legii 190/2018

Anexa Nr. 1 La Partea I

Teren

Nr cadastral	Suprafaţa (mp)*	Observaţii / Referinţe
	4.229	

* Suprafaţa este determinată in planul de proiecţie Stereo 70.

DETALII LINIARE IMOBIL

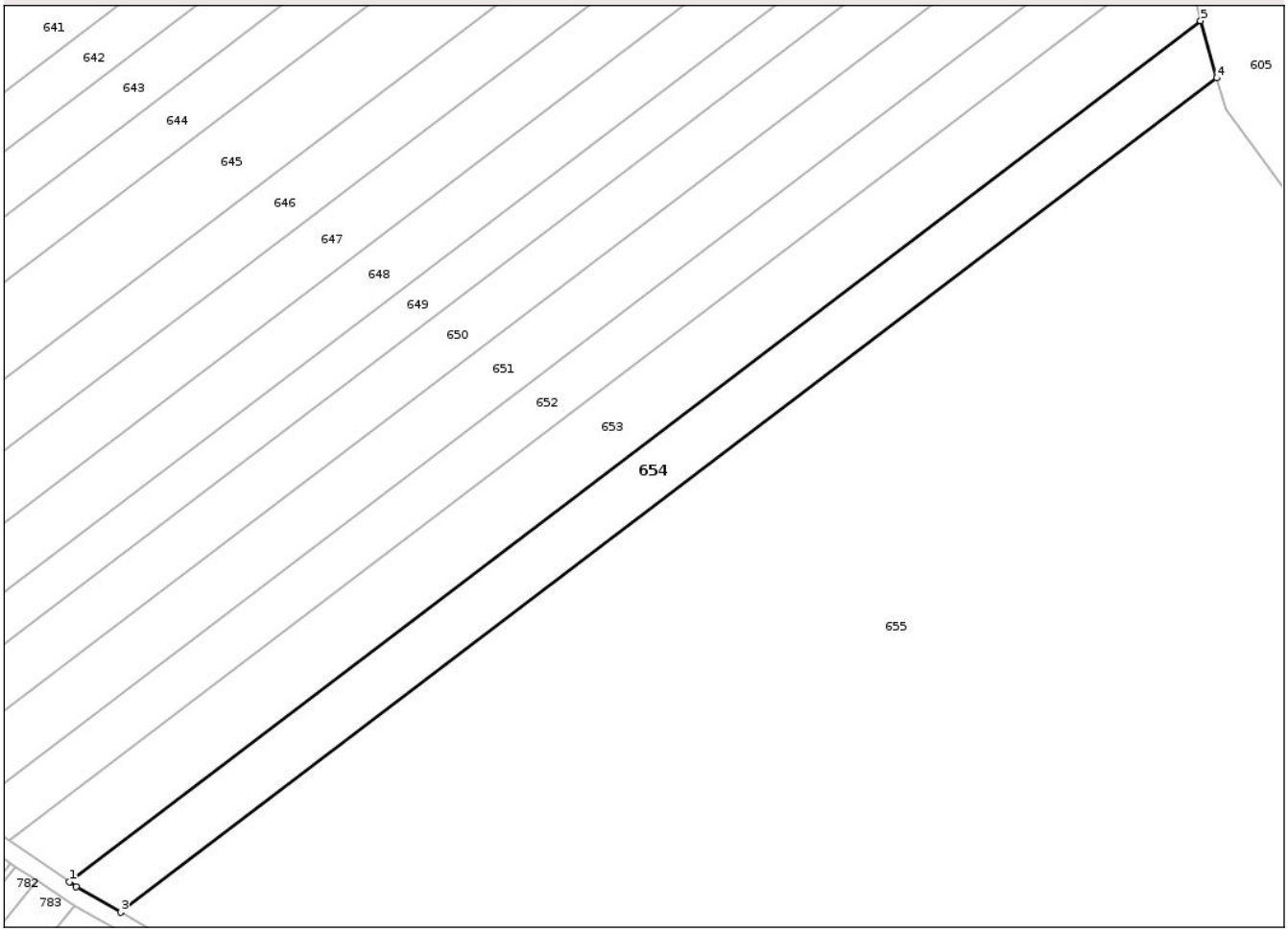

Date referitoare la teren

Crt	Categorie folosință	Intra vilan	Suprafaţa (mp)	Tarla	Parcelă	Nr. topo	Observaţii / Referinţe
1	arabil	NU	4.229	26	314/1/7	-	

Lungime Segmente
1) Valorile lungimilor segmentelor sunt obţinute din proiecţie în plan.

Punct început	X / Y	Punct sfârşit	X / Y	Lungime segment (** (m)
1	672.239,267 686.214,933	2	672.240,872 686.213,846	1.938
2	672.240,872 686.213,846	3	672.251,265 686.207,824	12.012
3	672.251,265 686.207,824	4	672.507,663 686.402,765	322.09
4	672.507,663 686.402,765	5	672.503,881 686.416,121	13.881
5	672.503,881 686.416,121	1	672.239,267 686.214,933	332.411

Document care conține date cu caracter personal, protejat de prevederile Regulamentului (UE) nr. 679/2016 și Legii 190/2018

** Lungimile segmentelor sunt determinate în planul de proiecţie Stereo 70 şi sunt rotunjite la 1 milimetru.
*** Distanţa dintre puncte este formată din segmente cumulate ce sunt mai mici decât valoarea 1 milimetru.

DATE DESPRE IMOBILUL NR. 655

Oficiul de Cadastru şi Publicitate Imobiliară BOTOSANI
Biroul de Cadastru şi Publicitate Imobiliară Botosani

A. Partea I. Descrierea imobilului

TEREN Extravilan

Adresa: Jud. Botosani

Nr. Crt	Nr cadastral Nr. topografic	Suprafaţa* (mp)	Observaţii / Referinţe
A1		50.000	Sector cadastral:14 Teren neimprejmuit;

B. Partea II. Proprietari şi acte

Inscrieri privitoare la dreptul de proprietate şi alte drepturi reale		Referinţe
/		
Act Administrativ nr. 43698, din 24/07/1995 emis de Comisia Judeteana Botosani;		
B1	Intabulare, drept de PROPRIETATE, dobandit prin Reconstituire, cota actuala 1/1	A1
	1) **CIOFU ALEXANDRA**, Lipsă CNP; 2) **FEODOROF IOAN**, Lipsă CNP; 3) **FEODOROF SAVA**, Lipsă CNP; 4) **MIRON OLGA**, Lipsă CNP; 5) **STĂNILOIU OLGA**, Lipsă CNP; 6) **THEODOROF ZAHARIA**, Lipsă CNP, bun comun.	

C. Partea III. SARCINI .

Inscrieri privind dezmembramintele dreptului de proprietate, drepturi reale de garanţie şi sarcini	Referinţe
NU SUNT	

Document care conține date cu caracter personal, protejat de prevederile Regulamentului (UE) nr. 679/2016 și Legii 190/2018

Anexa Nr. 1 La Partea I

Teren

Nr cadastral	Suprafaţa (mp)*	Observaţii / Referinţe
	50.000	

* Suprafaţa este determinată in planul de proiecţie Stereo 70.

DETALII LINIARE IMOBIL

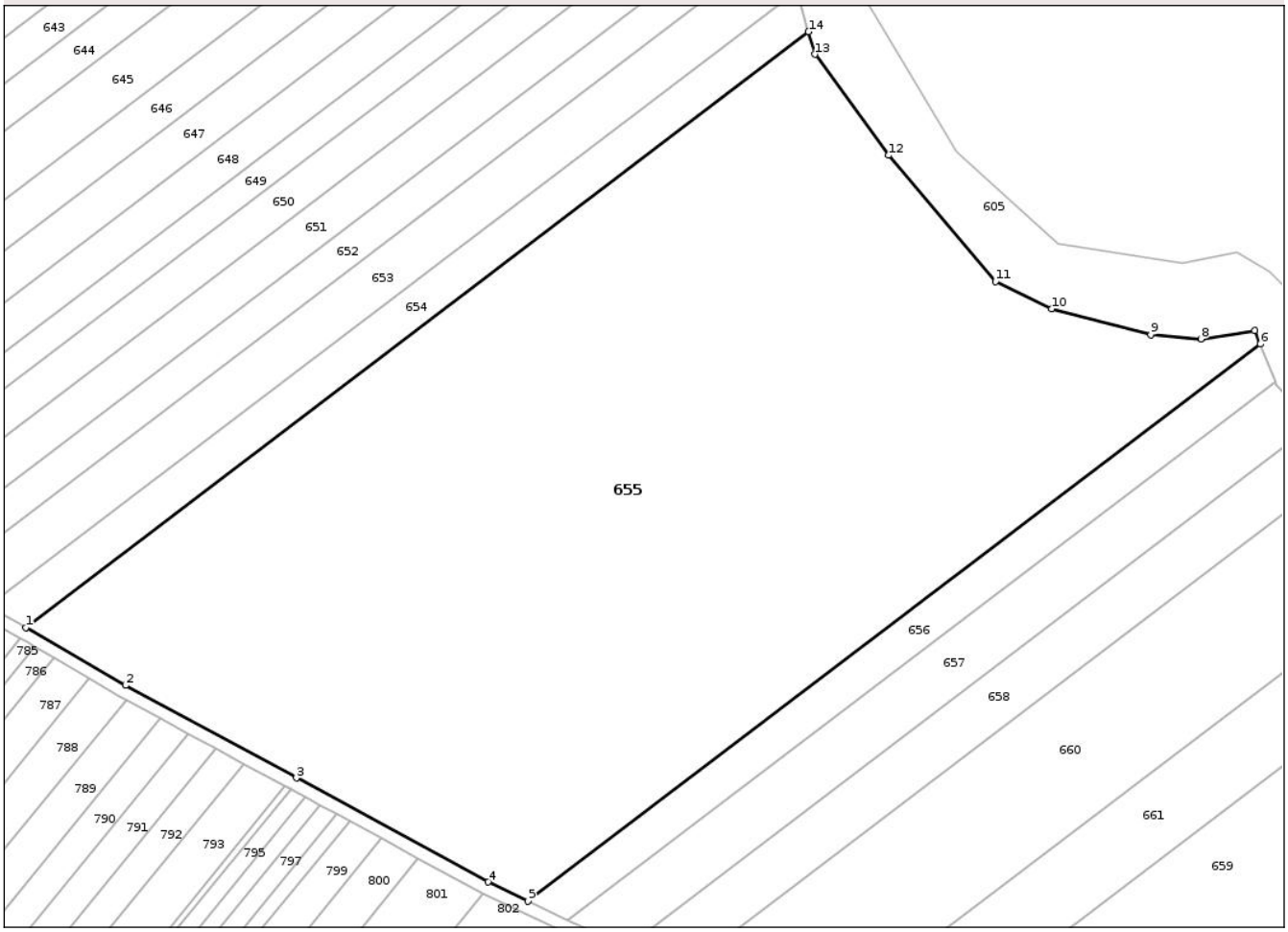

Date referitoare la teren

Crt	Categorie folosință	Intra vilan	Suprafaţa (mp)	Tarla	Parcelă	Nr. topo	Observaţii / Referinţe
1	arabil	NU	50.000	26	314/1/6	-	

Lungime Segmente
1) Valorile lungimilor segmentelor sunt obţinute din proiecţie în plan.

Punct început	X / Y	Punct sfârşit	X / Y	Lungime segment (** (m)
1	672.251,265 686.207,824	2	672.283,938 686.188,893	37.761
2	672.283,938 686.188,893	3	672.339,853 686.158,562	63.612
3	672.339,853 686.158,562	4	672.402,705 686.124,52	71.479
4	672.402,705 686.124,52	5	672.415,81 686.118,266	14.521
5	672.415,81 686.118,266	6	672.655,641 686.300,612	301.279

Document care conține date cu caracter personal, protejat de prevederile Regulamentului (UE) nr. 679/2016 și Legii 190/2018

Punct început	X / Y	Punct sfârşit	X / Y	Lungime segment (** (m)
6	672.655,641 686.300,612	7	672.653,93 686.304,948	4.661
7	672.653,93 686.304,948	8	672.636,199 686.302,275	17.931
8	672.636,199 686.302,275	9	672.619,755 686.303,562	16.494
9	672.619,755 686.303,562	10	672.587,264 686.312,078	33.589
10	672.587,264 686.312,078	11	672.568,938 686.320,989	20.378
11	672.568,938 686.320,989	12	672.533,824 686.362,315	54.229
12	672.533,824 686.362,315	13	672.509,753 686.395,386	40.904
13	672.509,753 686.395,386	14	672.507,663 686.402,765	7.669
14	672.507,663 686.402,765	1	672.251,265 686.207,824	322.09

** Lungimile segmentelor sunt determinate în planul de proiecţie Stereo 70 şi sunt rotunjite la 1 milimetru.
*** Distanţa dintre puncte este formată din segmente cumulate ce sunt mai mici decât valoarea 1 milimetru.

DATE DESPRE IMOBILUL NR. 656

Oficiul de Cadastru şi Publicitate Imobiliară BOTOSANI
Biroul de Cadastru şi Publicitate Imobiliară Botosani

A. Partea I. Descrierea imobilului

TEREN Extravilan

Adresa: Jud. Botosani

Nr. Crt	Nr cadastral Nr. topografic	Suprafaţa* (mp)	Observaţii / Referinţe
A1		3.800	Sector cadastral:14 Teren neimprejmuit;

B. Partea II. Proprietari şi acte

Inscrieri privitoare la dreptul de proprietate şi alte drepturi reale		Referinţe
/		
Act Administrativ nr. 140583, din 01/10/2003 emis de Comisia Judeteana Botosani;		
B1	Intabulare, drept de PROPRIETATE, dobandit prin Reconstituire, cota actuala 1/1	A1
	1) **BOICU ILIE**, Lipsă CNP; 2) **IACOBOAIE MARIA**, Lipsă CNP, bun comun.	

C. Partea III. SARCINI .

Inscrieri privind dezmembramintele dreptului de proprietate, drepturi reale de garanţie şi sarcini	Referinţe
NU SUNT	

Document care conține date cu caracter personal, protejat de prevederile Regulamentului (UE) nr. 679/2016 și Legii 190/2018

Anexa Nr. 1 La Partea I

Teren

Nr cadastral	Suprafaţa (mp)*	Observaţii / Referinţe
	3.800	

* Suprafaţa este determinată in planul de proiecţie Stereo 70.

DETALII LINIARE IMOBIL

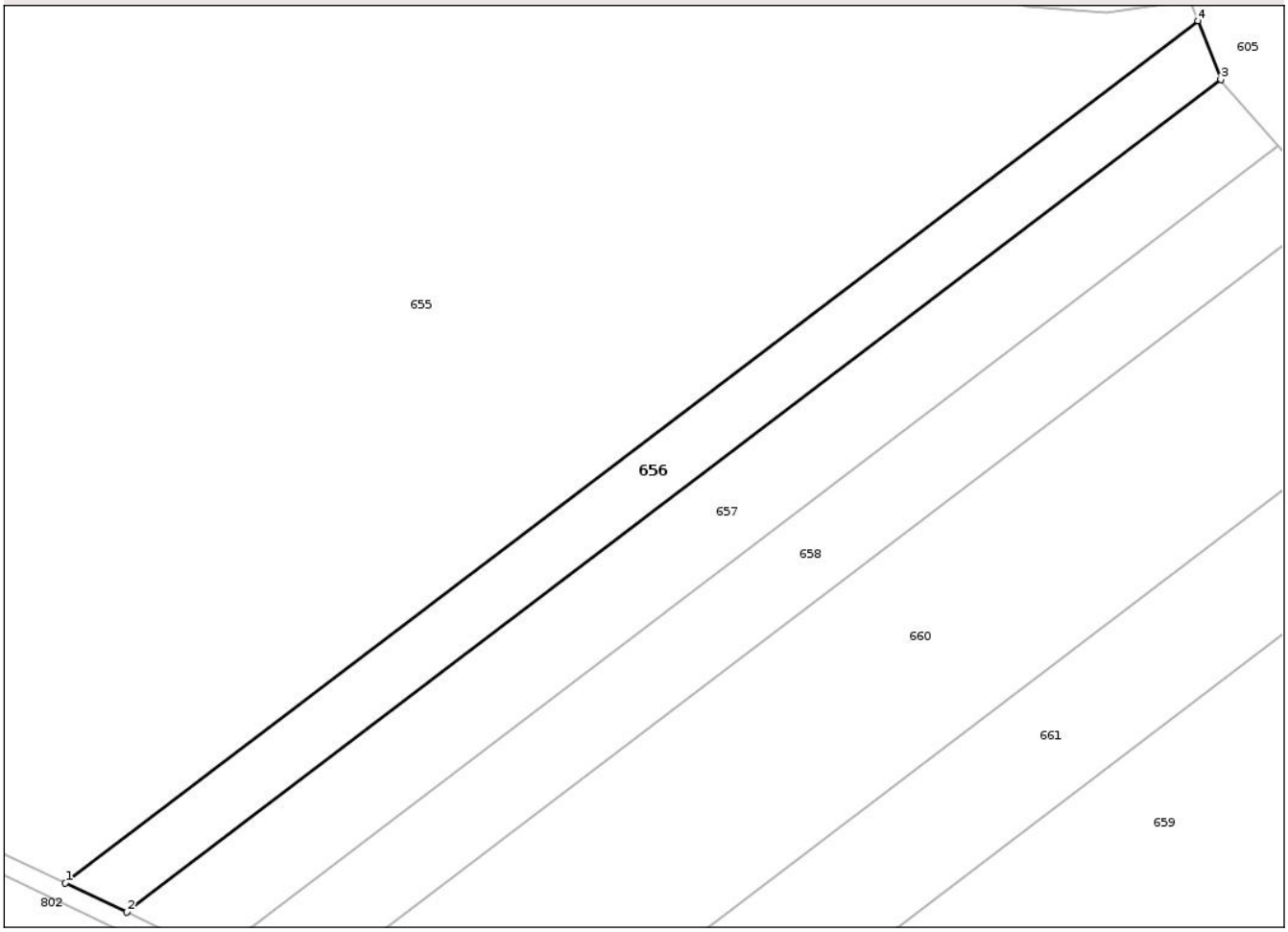

Date referitoare la teren

Crt	Categorie folosință	Intra vilan	Suprafaţa (mp)	Tarla	Parcelă	Nr. topo	Observaţii / Referinţe
1	arabil	NU	3.800	26	314/1/5	-	

Lungime Segmente
1) Valorile lungimilor segmentelor sunt obţinute din proiecţie în plan.

Punct început	X / Y	Punct sfârşit	X / Y	Lungime segment (** (m)
1	672.415,81 686.118,266	2	672.428,834 686.112,051	14.431
2	672.428,834 686.112,051	3	672.660,533 686.288,213	291.063
3	672.660,533 686.288,213	4	672.655,641 686.300,612	13.329
4	672.655,641 686.300,612	1	672.415,81 686.118,266	301.279

**** Lungimile segmentelor sunt determinate în planul de proiecţie Stereo 70 şi sunt rotunjite la 1 milimetru.**

Document care conține date cu caracter personal, protejat de prevederile Regulamentului (UE) nr. 679/2016 și Legii 190/2018

***** Distanţa dintre puncte este formată din segmente cumulate ce sunt mai mici decât valoarea 1 milimetru.**

DATE DESPRE IMOBILUL NR. 657

Oficiul de Cadastru şi Publicitate Imobiliară BOTOSANI
Biroul de Cadastru şi Publicitate Imobiliară Botosani

A. Partea I. Descrierea imobilului

TEREN Extravilan

Adresa: Jud. Botosani

Nr. Crt	Nr cadastral Nr. topografic	Suprafaţa* (mp)	Observaţii / Referinţe
A1		5.311	Sector cadastral:14 Teren neimprejmuit;

B. Partea II. Proprietari şi acte

Inscrieri privitoare la dreptul de proprietate şi alte drepturi reale		Referinţe
/		
Act Administrativ nr. 136411, din 26/05/2003 emis de Comisia Judeteana Botosani;		
B1	Intabulare, drept de PROPRIETATE, dobandit prin Reconstituire, cota actuala 1/1	A1
	1) **PLESCA MARIA**, Lipsă CNP, bun propriu.	

C. Partea III. SARCINI .

Inscrieri privind dezmembramintele dreptului de proprietate, drepturi reale de garanţie şi sarcini	Referinţe
NU SUNT	

Document care conține date cu caracter personal, protejat de prevederile Regulamentului (UE) nr. 679/2016 și Legii 190/2018

Anexa Nr. 1 La Partea I

Teren

Nr cadastral	Suprafaţa (mp)*	Observaţii / Referinţe
	5.311	

* Suprafaţa este determinată in planul de proiecţie Stereo 70.

DETALII LINIARE IMOBIL



Date referitoare la teren

Crt	Categorie folosință	Intra vilan	Suprafaţa (mp)	Tarla	Parcelă	Nr. topo	Observaţii / Referinţe
1	arabil	NU	5.311	26	314/1/4	-	

Lungime Segmente
1) Valorile lungimilor segmentelor sunt obţinute din proiecţie în plan.

Punct început	X / Y	Punct sfârşit	X / Y	Lungime segment (** (m)
1	672.428,834 686.112,051	2	672.440,817 686.106,333	13.277
2	672.440,817 686.106,333	3	672.447,634 686.103,08	7.553
3	672.447,634 686.103,08	4	672.672,688 686.274,19	282.715
4	672.672,688 686.274,19	5	672.660,791 686.287,56	17.897
5	672.660,791 686.287,56	6	672.660,533 686.288,213	0.702

Document care conține date cu caracter personal, protejat de prevederile Regulamentului (UE) nr. 679/2016 și Legii 190/2018

Punct început	X / Y	Punct sfârşit	X / Y	Lungime segment (** (m)
6	672.660,533 686.288,213	1	672.428,834 686.112,051	291.063

** Lungimile segmentelor sunt determinate în planul de proiecţie Stereo 70 şi sunt rotunjite la 1 milimetru.
*** Distanţa dintre puncte este formată din segmente cumulate ce sunt mai mici decât valoarea 1 milimetru.

Document care conține date cu caracter personal, protejat de prevederile Regulamentului (UE) nr. 679/2016 și Legii 190/2018

DATE DESPRE IMOBILUL NR. 658

Oficiul de Cadastru şi Publicitate Imobiliară BOTOSANI
Biroul de Cadastru şi Publicitate Imobiliară Botosani

A. Partea I. Descrierea imobilului

TEREN Extravilan

Adresa: Jud. Botosani

Nr. Crt	Nr cadastral Nr. topografic	Suprafaţa* (mp)	Observaţii / Referinţe
A1		4.800	Sector cadastral:14 Teren neimprejmuit;

B. Partea II. Proprietari şi acte

Inscrieri privitoare la dreptul de proprietate şi alte drepturi reale		Referinţe
/		
Act Administrativ nr. 126289, din 27/12/2002 emis de Comisia Judeteana Botosani;		
B1	Intabulare, drept de PROPRIETATE, dobandit prin Reconstituire, cota actuala 1/1	A1
	1) **PASCARU DUMITRU**, Lipsă CNP, bun propriu.	

C. Partea III. SARCINI .

Inscrieri privind dezmembramintele dreptului de proprietate, drepturi reale de garanţie şi sarcini	Referinţe
NU SUNT	

Document care conține date cu caracter personal, protejat de prevederile Regulamentului (UE) nr. 679/2016 și Legii 190/2018

Anexa Nr. 1 La Partea I

Teren

Nr cadastral	Suprafaţa (mp)*	Observaţii / Referinţe
	4.800	

* Suprafaţa este determinată in planul de proiecţie Stereo 70.

DETALII LINIARE IMOBIL

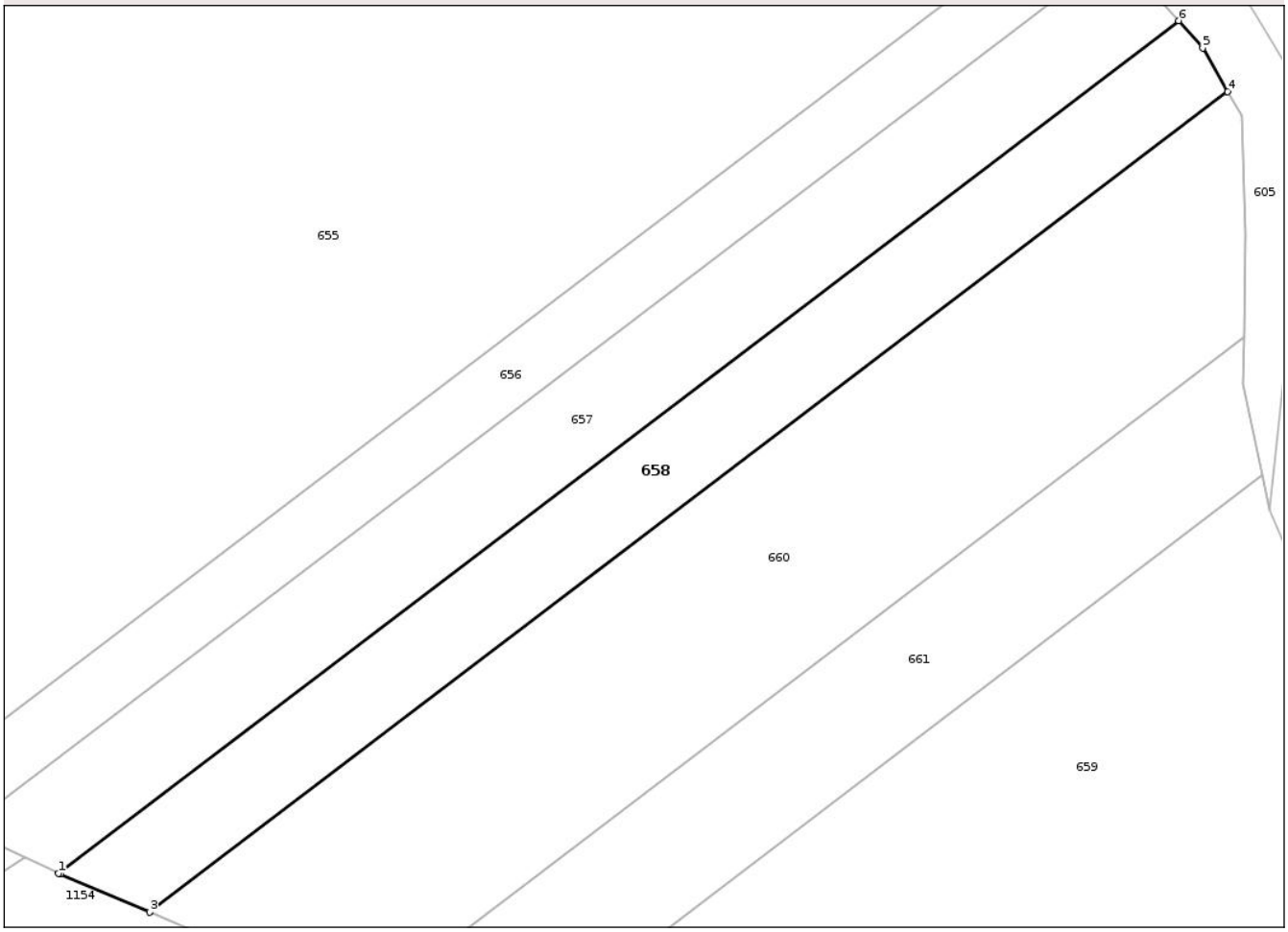

Date referitoare la teren

Crt	Categorie folosință	Intra vilan	Suprafaţa (mp)	Tarla	Parcelă	Nr. topo	Observaţii / Referinţe
1	arabil	NU	4.800	26	314/3	-	

Lungime Segmente
1) Valorile lungimilor segmentelor sunt obţinute din proiecţie în plan.

Punct început	X / Y	Punct sfârşit	X / Y	Lungime segment (** (m)
1	672.447,634 686.103,08	2	672.448,004 686.102,903	0.41
2	672.448,004 686.102,903	3	672.465,921 686.095,283	19.47
3	672.465,921 686.095,283	4	672.682,53 686.259,972	272.106
4	672.682,53 686.259,972	5	672.677,532 686.268,747	10.099
5	672.677,532 686.268,747	6	672.672,688 686.274,19	7.286

Document care conține date cu caracter personal, protejat de prevederile Regulamentului (UE) nr. 679/2016 și Legii 190/2018

Punct început	X / Y	Punct sfârşit	X / Y	Lungime segment (** (m)
6	672.672,688 686.274,19	1	672.447,634 686.103,08	282.715

** Lungimile segmentelor sunt determinate în planul de proiecţie Stereo 70 şi sunt rotunjite la 1 milimetru.
*** Distanţa dintre puncte este formată din segmente cumulate ce sunt mai mici decât valoarea 1 milimetru.

DATE DESPRE IMOBILUL NR. 659

Oficiul de Cadastru şi Publicitate Imobiliară BOTOSANI
Biroul de Cadastru şi Publicitate Imobiliară Botosani

A. Partea I. Descrierea imobilului

TEREN Extravilan

Adresa: Jud. Botosani

Nr. Crt	Nr cadastral Nr. topografic	Suprafaţa* (mp)	Observaţii / Referinţe
A1		19.000	Sector cadastral:14 Teren neimprejmuit;

B. Partea II. Proprietari şi acte

Inscrieri privitoare la dreptul de proprietate şi alte drepturi reale		Referinţe
/		
Act Administrativ nr. 144090, din 18/12/2003 emis de Comisia Judeteana Botosani;		
B1	Intabulare, drept de PROPRIETATE, dobandit prin Reconstituire, cota actuala 1/1	A1
	1) **ALUCHENESEI VICTORIA**, Lipsă CNP; 2) **BOICU IONICĂ**, Lipsă CNP; 3) **MIHĂIANU CONSTANTIN**, Lipsă CNP; 4) **MIHĂIANU IOAN**, Lipsă CNP; 5) **MIHĂIANU MIHAI**, Lipsă CNP; 6) **MIHĂIANU NECULAI**, Lipsă CNP; 7) **OSTACE EUGENIA**, Lipsă CNP; 8) **POPA MARIA**, Lipsă CNP; 9) **TIPIŞCĂ OLGA**, Lipsă CNP, bun comun.	

C. Partea III. SARCINI .

Inscrieri privind dezmembramintele dreptului de proprietate, drepturi reale de garanţie şi sarcini	Referinţe
NU SUNT	

Document care conține date cu caracter personal, protejat de prevederile Regulamentului (UE) nr. 679/2016 și Legii 190/2018

Anexa Nr. 1 La Partea I

Teren

Nr cadastral	Suprafaţa (mp)*	Observaţii / Referinţe
	19.000	

* Suprafaţa este determinată in planul de proiecţie Stereo 70.

DETALII LINIARE IMOBIL

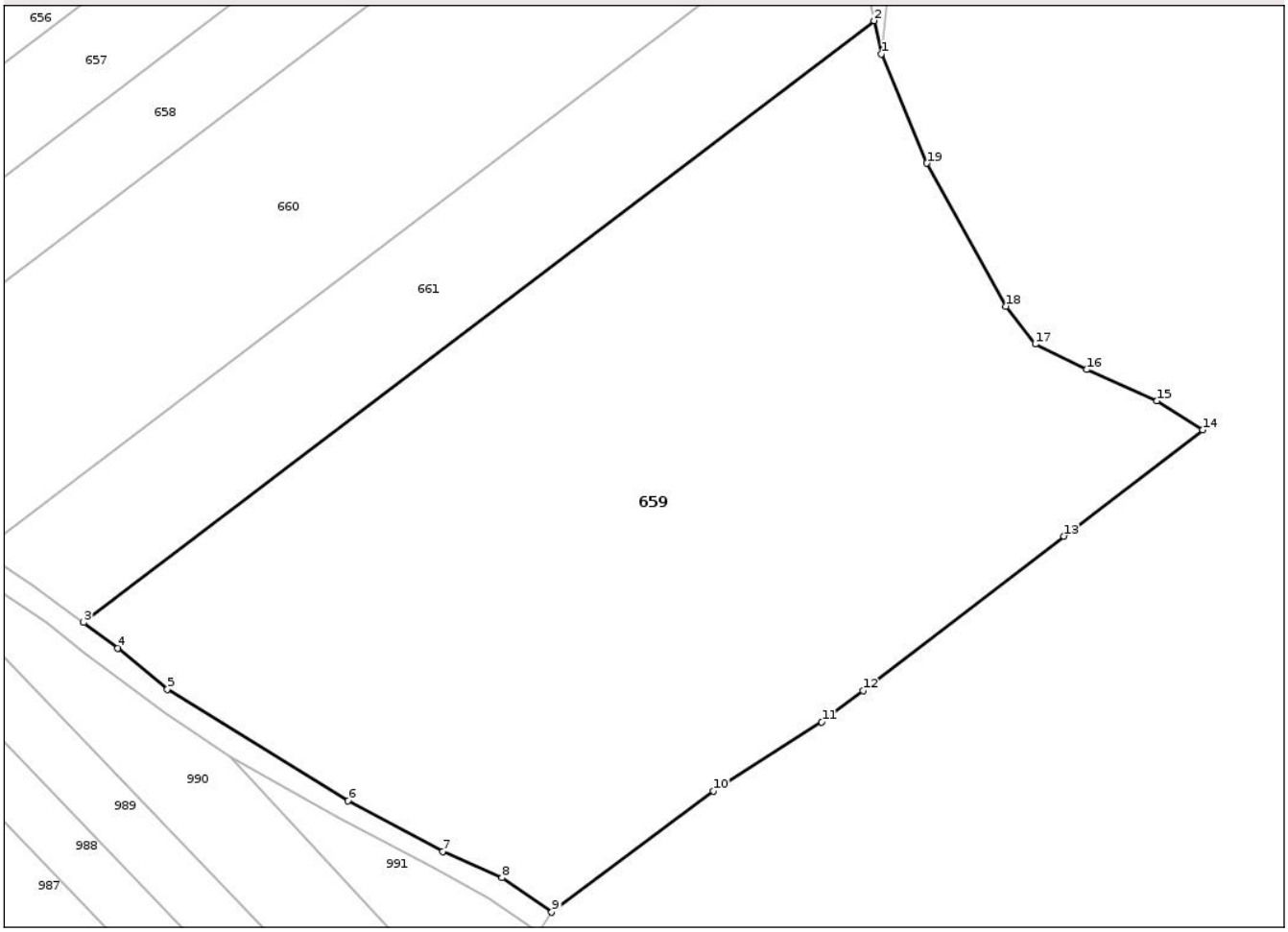

Date referitoare la teren

Crt	Categorie folosință	Intra vilan	Suprafaţa (mp)	Tarla	Parcelă	Nr. topo	Observaţii / Referinţe
1	arabil	NU	19.000	26	314/1/3	-	

Lungime Segmente
1) Valorile lungimilor segmentelor sunt obţinute din proiecţie în plan.

Punct început	X / Y	Punct sfârşit	X / Y	Lungime segment (** (m)
1	672.690,987 686.176,113	2	672.689,516 686.182,929	6.973
2	672.689,516 686.182,929	3	672.527,055 686.059,408	204.086
3	672.527,055 686.059,408	4	672.534,124 686.054,148	8.811
4	672.534,124 686.054,148	5	672.544,321 686.045,727	13.225
5	672.544,321 686.045,727	6	672.581,414 686.022,853	43.579

Document care conține date cu caracter personal, protejat de prevederile Regulamentului (UE) nr. 679/2016 și Legii 190/2018

Punct început	X / Y	Punct sfârşit	X / Y	Lungime segment (** (m)
6	672.581,414 686.022,853	7	672.600,925 686.012,462	22.105
7	672.600,925 686.012,462	8	672.613,062 686.007,015	13.303
8	672.613,062 686.007,015	9	672.623,287 685.999,958	12.424
9	672.623,287 685.999,958	10	672.656,483 686.024,821	41.475
10	672.656,483 686.024,821	11	672.678,746 686.038,988	26.388
11	672.678,746 686.038,988	12	672.687,238 686.045,444	10.667
12	672.687,238 686.045,444	13	672.728,484 686.077,144	52.02
13	672.728,484 686.077,144	14	672.757,014 686.098,955	35.912
14	672.757,014 686.098,955	15	672.747,67 686.104,932	11.092
15	672.747,67 686.104,932	16	672.733,184 686.111,335	15.838
16	672.733,184 686.111,335	17	672.722,64 686.116,555	11.765
17	672.722,64 686.116,555	18	672.716,629 686.124,336	9.832
18	672.716,629 686.124,336	19	672.700,37 686.153,689	33.555
19	672.700,37 686.153,689	1	672.690,987 686.176,113	24.308

** Lungimile segmentelor sunt determinate în planul de proiecţie Stereo 70 şi sunt rotunjite la 1 milimetru.
*** Distanţa dintre puncte este formată din segmente cumulate ce sunt mai mici decât valoarea 1 milimetru.

Document care conține date cu caracter personal, protejat de prevederile Regulamentului (UE) nr. 679/2016 și Legii 190/2018

DATE DESPRE IMOBILUL NR. 660

Oficiul de Cadastru şi Publicitate Imobiliară BOTOSANI
Biroul de Cadastru şi Publicitate Imobiliară Botosani

A. Partea I. Descrierea imobilului

TEREN Extravilan

Adresa: Jud. Botosani

Nr. Crt	Nr cadastral Nr. topografic	Suprafaţa* (mp)	Observaţii / Referinţe
A1		10.300	Sector cadastral:14 Teren neimprejmuit;

B. Partea II. Proprietari şi acte

Inscrieri privitoare la dreptul de proprietate şi alte drepturi reale		Referinţe
/		
Act Administrativ nr. 110570, din 23/11/2002 emis de Comisia Judeteana Botosani;		
B1	Intabulare, drept de PROPRIETATE, dobandit prin Reconstituire, cota actuala 1/1	A1
	1) **HAVIRLIUC CONSTANTIN**, Lipsă CNP; 2) **HAVIRLIUC ILIE**, Lipsă CNP; 3) **HAVIRLIUC MIHAI**, Lipsă CNP, bun comun.	

C. Partea III. SARCINI .

Inscrieri privind dezmembramintele dreptului de proprietate, drepturi reale de garanţie şi sarcini	Referinţe
NU SUNT	

Anexa Nr. 1 La Partea I

Teren

Nr cadastral	Suprafaţa (mp)*	Observaţii / Referinţe
	10.300	

* Suprafaţa este determinată in planul de proiecţie Stereo 70.

DETALII LINIARE IMOBIL

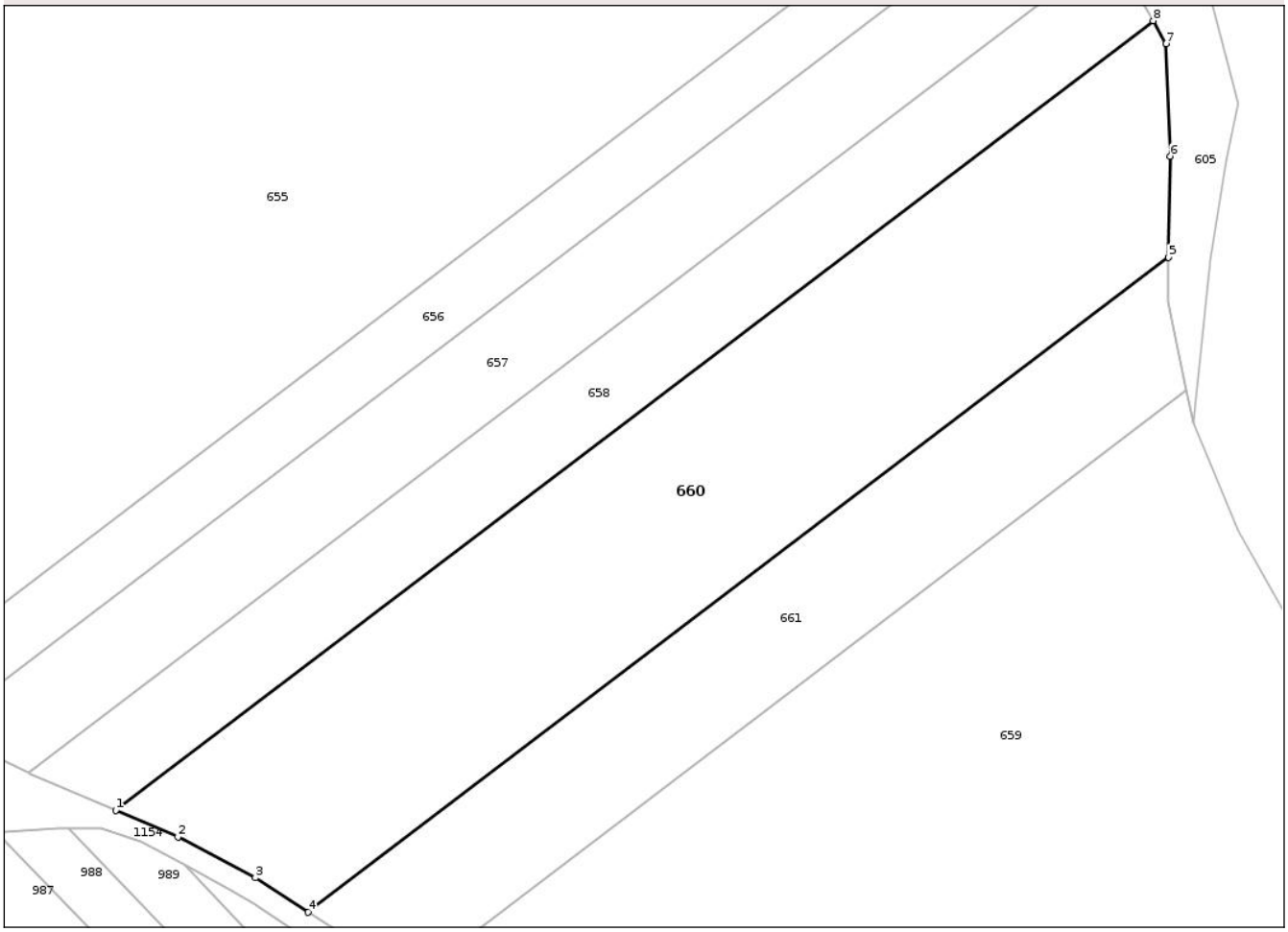

Date referitoare la teren

Crt	Categorie folosință	Intra vilan	Suprafaţa (mp)	Tarla	Parcelă	Nr. topo	Observaţii / Referinţe
1	arabil	NU	10.300	26	314/1/2	-	

Lungime Segmente
1) Valorile lungimilor segmentelor sunt obţinute din proiecţie în plan.

Punct început	X / Y	Punct sfârşit	X / Y	Lungime segment (** (m)
1	672.465,921 686.095,283	2	672.478,898 686.089,764	14.102
2	672.478,898 686.089,764	3	672.495,048 686.081,236	18.263
3	672.495,048 686.081,236	4	672.506,106 686.074,029	13.199
4	672.506,106 686.074,029	5	672.685,747 686.210,61	225.666
5	672.685,747 686.210,61	6	672.686,15 686.231,715	21.109

Document care conține date cu caracter personal, protejat de prevederile Regulamentului (UE) nr. 679/2016 și Legii 190/2018

Punct început	X / Y	Punct sfârşit	X / Y	Lungime segment (** (m)
6	672.686,15 686.231,715	7	672.685,259 686.255,182	23.484
7	672.685,259 686.255,182	8	672.682,53 686.259,972	5.513
8	672.682,53 686.259,972	1	672.465,921 686.095,283	272.106

** Lungimile segmentelor sunt determinate în planul de proiecţie Stereo 70 şi sunt rotunjite la 1 milimetru.
*** Distanţa dintre puncte este formată din segmente cumulate ce sunt mai mici decât valoarea 1 milimetru.

Document care conține date cu caracter personal, protejat de prevederile Regulamentului (UE) nr. 679/2016 și Legii 190/2018

DATE DESPRE IMOBILUL NR. 661

Oficiul de Cadastru şi Publicitate Imobiliară BOTOSANI
Biroul de Cadastru şi Publicitate Imobiliară Botosani

A. Partea I. Descrierea imobilului

TEREN Extravilan

Adresa: Jud. Botosani

Nr. Crt	Nr cadastral Nr. topografic	Suprafaţa* (mp)	Observaţii / Referinţe
A1	51848	5.200	Sector cadastral:14 Teren neimprejmuit;

B. Partea II. Proprietari şi acte

Inscrieri privitoare la dreptul de proprietate şi alte drepturi reale		Referinţe
550 / 05/01/2024		
Act Notarial nr. 6481 - contract de donație, din 15/12/2023 emis de SPN Mardare – Pop Andreia (și Crângureanu Steriana-Ștefania' Voluntari);		
B11	Intabulare, drept de PROPRIETATE, dobandit prin Conventie, cota actuala 1/2, cota initiala 1/2	A1
	1) **NILSSON CARL OSKAR AXEL**, bun propriu.	
49678 / 23/05/2025		
Act Notarial nr. 161, din 21/05/2025 emis de SPN ANIŢEI şi ASOCIAȚII Botoşani;		
B12	Intabulare, drept de PROPRIETATE, dobandit prin Succesiune, cota actuala 1/2	A1
	1) **NILSSON CARL OSKAR AXEL**, bun propriu.	

C. Partea III. SARCINI .

Inscrieri privind dezmembramintele dreptului de proprietate, drepturi reale de garanţie şi sarcini	Referinţe
NU SUNT	

Anexa Nr. 1 La Partea I

Teren

Nr cadastral	Suprafaţa (mp)*	Observaţii / Referinţe
51848	5.200	

* Suprafaţa este determinată in planul de proiecţie Stereo 70.

DETALII LINIARE IMOBIL

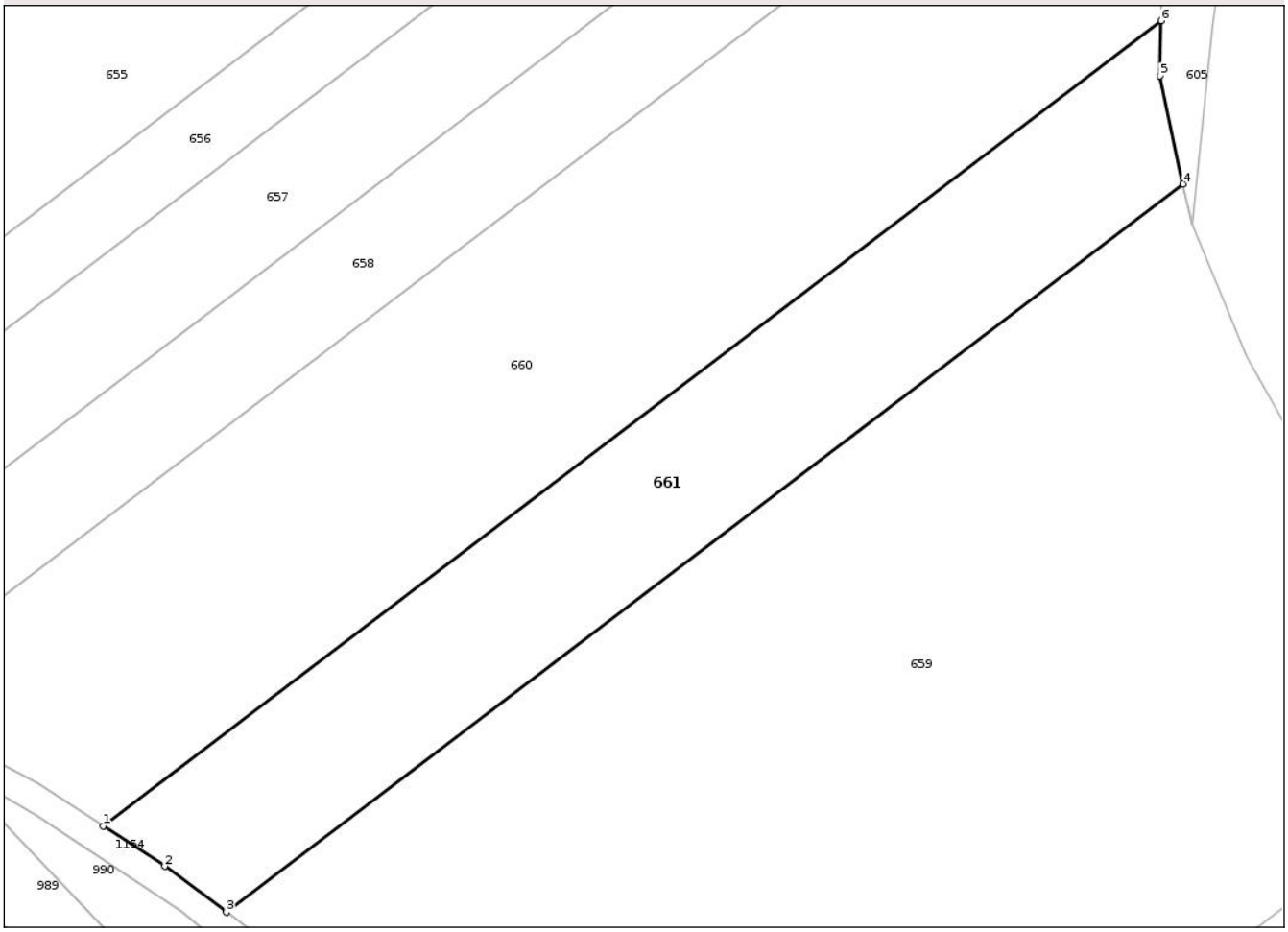

Date referitoare la teren

Crt	Categorie folosință	Intra vilan	Suprafaţa (mp)	Tarla	Parcelă	Nr. topo	Observaţii / Referinţe
1	arabil	NU	5.200	26	314/1/1	-	

Lungime Segmente
1) Valorile lungimilor segmentelor sunt obţinute din proiecţie în plan.

Punct început	X / Y	Punct sfârşit	X / Y	Lungime segment (** (m)
1	672.506,106 686.074,029	2	672.516,58 686.067,201	12.503
2	672.516,58 686.067,201	3	672.527,055 686.059,408	13.056
3	672.527,055 686.059,408	4	672.689,516 686.182,929	204.086
4	672.689,516 686.182,929	5	672.685,567 686.201,23	18.722
5	672.685,567 686.201,23	6	672.685,747 686.210,61	9.382

Document care conține date cu caracter personal, protejat de prevederile Regulamentului (UE) nr. 679/2016 și Legii 190/2018

Punct început	X / Y	Punct sfârşit	X / Y	Lungime segment (** (m)
6	672.685,747 686.210,61	1	672.506,106 686.074,029	225.666

** Lungimile segmentelor sunt determinate în planul de proiecţie Stereo 70 şi sunt rotunjite la 1 milimetru.
*** Distanţa dintre puncte este formată din segmente cumulate ce sunt mai mici decât valoarea 1 milimetru.

DATE DESPRE IMOBILUL NR. 662

Oficiul de Cadastru şi Publicitate Imobiliară BOTOSANI
Biroul de Cadastru şi Publicitate Imobiliară Botosani

A. Partea I. Descrierea imobilului

TEREN Extravilan

Adresa: Jud. Botosani

Nr. Crt	Nr cadastral Nr. topografic	Suprafaţa* (mp)	Observaţii / Referinţe
A1		22.789	Sector cadastral:14 Teren neimprejmuit;

B. Partea II. Proprietari şi acte

Inscrieri privitoare la dreptul de proprietate şi alte drepturi reale		Referinţe
/		
Act Administrativ nr. 56, din 14/11/2008 emis de Consiliul Local al Comunei Calarasi;		
B1	Intabulare, drept de PROPRIETATE, dobandit prin Constituire, cota actuala 1/1	A1
	1) **COMUNA CALARASI**, CIF:3373454, Domeniul privat.	

C. Partea III. SARCINI .

Inscrieri privind dezmembramintele dreptului de proprietate, drepturi reale de garanţie şi sarcini	Referinţe
NU SUNT	

Document care conține date cu caracter personal, protejat de prevederile Regulamentului (UE) nr. 679/2016 și Legii 190/2018

Anexa Nr. 1 La Partea I

Teren

Nr cadastral	Suprafaţa (mp)*	Observaţii / Referinţe
	22.789	

* Suprafaţa este determinată in planul de proiecţie Stereo 70.

DETALII LINIARE IMOBIL

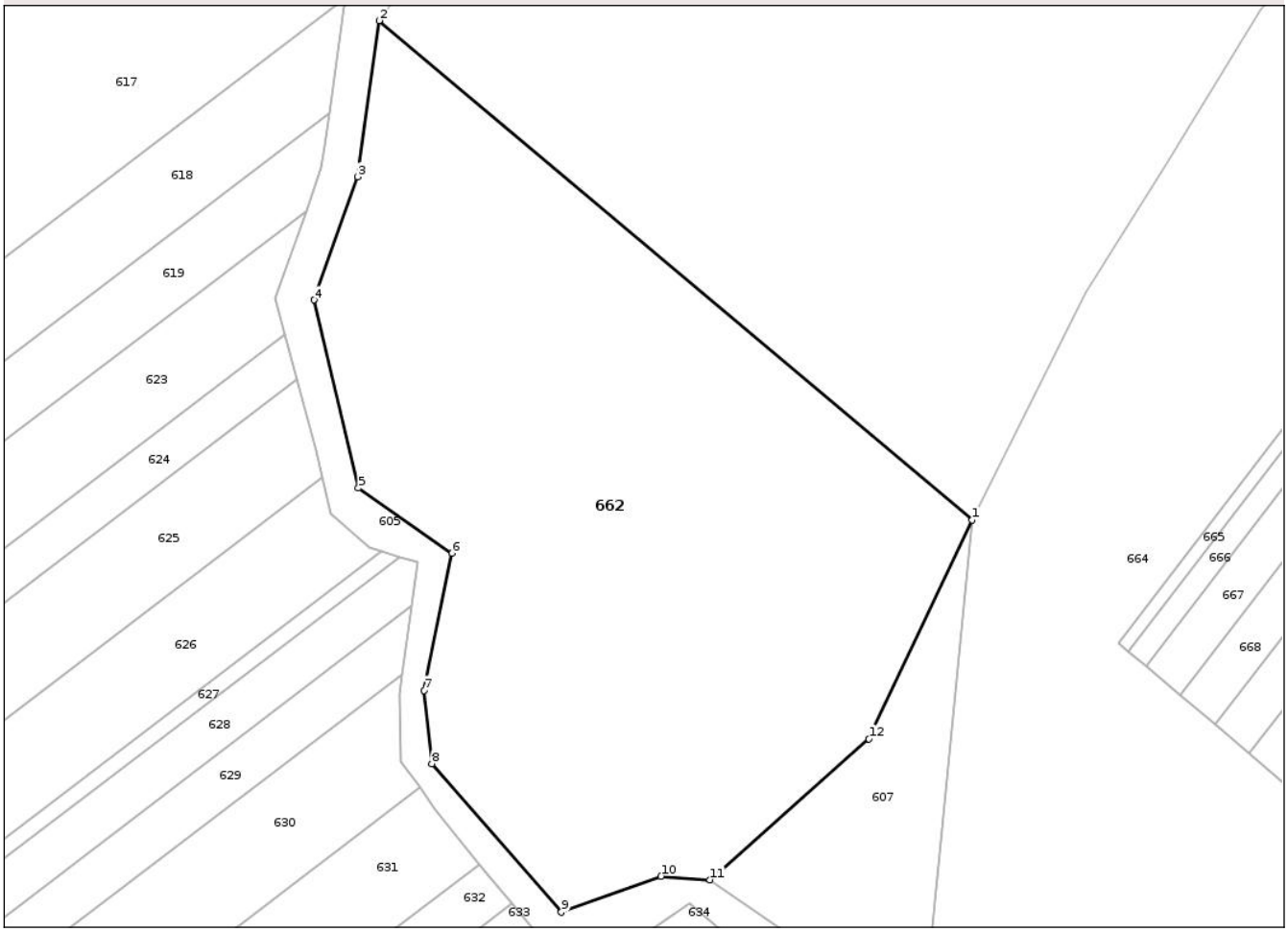

Date referitoare la teren

Crt	Categorie folosință	Intra vilan	Suprafaţa (mp)	Tarla	Parcelă	Nr. topo	Observaţii / Referinţe
1	padure	NU	22.789	26	316	-	

Lungime Segmente
1) Valorile lungimilor segmentelor sunt obţinute din proiecţie în plan.

Punct început	X / Y	Punct sfârşit	X / Y	Lungime segment (** (m)
1	672.431,334 686.764,837	2	672.271,932 686.898,911	208.29
2	672.271,932 686.898,911	3	672.266,203 686.857,022	42.279
3	672.266,203 686.857,022	4	672.254,418 686.823,94	35.118
4	672.254,418 686.823,94	5	672.266,34 686.773,421	51.907
5	672.266,34 686.773,421	6	672.291,532 686.755,951	30.657

Document care conține date cu caracter personal, protejat de prevederile Regulamentului (UE) nr. 679/2016 și Legii 190/2018

Punct început	X / Y	Punct sfârşit	X / Y	Lungime segment (** (m)
6	672.291,532 686.755,951	7	672.284,085 686.719,138	37.559
7	672.284,085 686.719,138	8	672.286,125 686.699,482	19.762
8	672.286,125 686.699,482	9	672.320,877 686.659,576	52.917
9	672.320,877 686.659,576	10	672.347,677 686.669,245	28.491
10	672.347,677 686.669,245	11	672.360,8 686.668,26	13.16
11	672.360,8 686.668,26	12	672.403,584 686.706,133	57.139
12	672.403,584 686.706,133	1	672.431,334 686.764,837	64.932

** Lungimile segmentelor sunt determinate în planul de proiecţie Stereo 70 şi sunt rotunjite la 1 milimetru.
*** Distanţa dintre puncte este formată din segmente cumulate ce sunt mai mici decât valoarea 1 milimetru.

Document care conține date cu caracter personal, protejat de prevederile Regulamentului (UE) nr. 679/2016 și Legii 190/2018