DATE DESPRE IMOBILUL NR. 804

Oficiul de Cadastru şi Publicitate Imobiliară BOTOSANI
Biroul de Cadastru şi Publicitate Imobiliară Botosani

A. Partea I. Descrierea imobilului

TEREN Extravilan

Adresa: Jud. Botosani

Nr. Crt	Nr cadastral Nr. topografic	Suprafaţa* (mp)	Observaţii / Referinţe
A1		5.600	Sector cadastral:11 Teren neimprejmuit;

B. Partea II. Proprietari şi acte

Inscrieri privitoare la dreptul de proprietate şi alte drepturi reale		Referinţe
/		
Act Normativ nr. 971, din 05/09/2002 emis de Guvernul Romaniei (împreuna cu HG nr. 976 din 26.08.2009 pentru modificarea şi completarea anexei nr. 12 la Hotărârea Guvernului nr. 971/2002 privind atestarea domeniului public al judeţului Botoşani, precum şi al municipiilor, oraşelor şi comunelor din judeţul Botoşani.);		
B1	Intabulare, drept de PROPRIETATE, dobandit prin Lege, cota actuala 1/1	A1
	1) **COMUNA CALARASI**, CIF:3373454, Domeniul public.	

C. Partea III. SARCINI .

Inscrieri privind dezmembramintele dreptului de proprietate, drepturi reale de garanţie şi sarcini	Referinţe
NU SUNT	

Document care conține date cu caracter personal, protejat de prevederile Regulamentului (UE) nr. 679/2016 și Legii 190/2018

Anexa Nr. 1 La Partea I

Teren

Nr cadastral	Suprafaţa (mp)*	Observaţii / Referinţe
	5.600	

* Suprafaţa este determinată in planul de proiecţie Stereo 70.

DETALII LINIARE IMOBIL



Date referitoare la teren

Crt	Categorie folosință	Intra vilan	Suprafaţa (mp)	Tarla	Parcelă	Nr. topo	Observaţii / Referinţe
1	drum	NU	5.600	29	324	-	

Lungime Segmente

1) Valorile lungimilor segmentelor sunt obţinute din proiecţie în plan.

Punct început	X / Y	Punct sfârşit	X / Y	Lungime segment
1	670.883,899 686.271,156	2	670.883,535 686.270,681	0.598
4	670.888,867 686.267,06	5	670.896,352 686.265,73	7.602
7	670.905,891 686.259,91	8	670.910,84 686.255,284	6.774
10	670.927,436 686.239,151	11	670.938,547 686.230,156	14.296
13	670.963,974 686.215,616	14	670.982,703 686.207,804	20.293
16	671.003,781 686.196,604	17	671.015,516 686.190,181	13.378

Punct început	X / Y	Punct sfârşit	X / Y	Lungime segment
2	670.883,535 686.270,681	3	670.880,694 686.266,63	4.948
5	670.896,352 686.265,73	6	670.904,144 686.261,543	8.846
8	670.910,84 686.255,284	9	670.918,142 686.247,985	10.324
11	670.938,547 686.230,156	12	670.948,293 686.224,182	11.431
14	670.982,703 686.207,804	15	670.986,883 686.206,06	4.529
17	671.015,516 686.190,181	18	671.019,987 686.185,336	6.593

Punct început	X / Y	Punct sfârşit	X / Y	Lungime segment
3	670.880,694 686.266,63	4	670.888,867 686.267,06	8.184
6	670.904,144 686.261,543	7	670.905,891 686.259,91	2.391
9	670.918,142 686.247,985	10	670.927,436 686.239,151	12.823
12	670.948,293 686.224,182	13	670.963,974 686.215,616	17.868
15	670.986,883 686.206,06	16	671.003,781 686.196,604	19.364
18	671.019,987 686.185,336	19	671.023,499 686.180,739	5.785

Document care conține date cu caracter personal, protejat de prevederile Regulamentului (UE) nr. 679/2016 și Legii 190/2018

Punct început	X / Y	Punct sfârşit	X / Y	Lungime segment
19	671.023,499 686.180,739	20	671.026,804 686.171,786	9.544
22	671.035,981 686.149,003	23	671.040,257 686.140,056	9.916
25	671.174,393 685.977,695	26	671.289,192 685.855,992	167.303
28	671.312,154 685.833,063	29	671.316,505 685.828,718	6.149
31	671.337,948 685.807,306	32	671.347,607 685.797,662	13.649
34	671.355,891 685.789,39	35	671.360,827 685.784,461	6.976
37	671.368,406 685.776,892	38	671.381,296 685.764,021	18.216
40	671.395,965 685.749,373	41	671.412,529 685.732,832	23.409
43	671.429,104 685.716,282	44	671.437,354 685.708,044	11.659
46	671.445,02 685.700,389	47	671.449,794 685.695,622	6.747
49	671.457,122 685.688,304	50	671.460,306 685.685,125	4.499
52	671.476,6 685.668,854	53	671.484,713 685.660,754	11.464
55	671.512,267 685.633,239	56	671.520,576 685.624,942	11.742
58	671.538,842 685.606,702	59	671.540,28 685.605,266	2.032
61	671.555,303 685.591,225	62	671.580,074 685.568,075	33.905
64	671.607,819 685.542,144	65	671.614,406 685.535,988	9.016
67	671.621,963 685.528,925	68	671.629,025 685.522,325	9.666
70	671.649,086 685.503,576	71	671.659,987 685.493,387	14.921
73	671.672,606 685.481,594	74	671.675,465 685.478,922	3.913
76	671.693,333 685.462,222	77	671.699,168 685.456,77	7.986
79	671.707,123 685.449,335	80	671.717,094 685.440,015	13.649
82	671.734,125 685.424,098	83	671.749,084 685.410,118	20.475
85	671.762,786 685.397,312	86	671.768,691 685.391,793	8.083
88	671.773,545 685.387,326	89	671.782,291 685.380,611	11.027
91	671.792,597 685.378,185	92	671.775,945 685.390,969	20.993
94	671.764,109 685.402,031	95	671.755,409 685.410,162	11.908
97	671.747,434 685.417,615	98	671.743,565 685.421,232	5.296
100	671.738,216 685.426,23	101	671.727,174 685.436,551	15.115
103	671.712,327 685.450,426	104	671.704,873 685.457,393	10.203
106	671.685,552 685.475,451	107	671.675,803 685.484,562	13.344
109	671.666,683 685.493,086	110	671.659,108 685.500,165	10.368
112	671.647,172 685.511,32	113	671.646,123 685.512,301	1.436
115	671.636,261 685.521,518	116	671.629,995 685.527,374	8.576

Punct început	X / Y	Punct sfârşit	X / Y	Lungime segment
20	671.026,804 686.171,786	21	671.032,255 686.156,801	15.946
23	671.040,257 686.140,056	24	671.066,624 686.102,537	45.857
26	671.289,192 685.855,992	27	671.306,738 685.838,471	24.796
29	671.316,505 685.828,718	30	671.325,435 685.819,801	12.62
32	671.347,607 685.797,662	33	671.353,648 685.791,629	8.538
35	671.360,827 685.784,461	36	671.365,73 685.779,564	6.93
38	671.381,296 685.764,021	39	671.391,821 685.753,511	14.874
41	671.412,529 685.732,832	42	671.420,829 685.724,545	11.729
44	671.437,354 685.708,044	45	671.442,164 685.703,24	6.798
47	671.449,794 685.695,622	48	671.455,055 685.690,368	7.435
50	671.460,306 685.685,125	51	671.468,465 685.676,978	11.53
53	671.484,713 685.660,754	54	671.502,198 685.643,294	24.71
56	671.520,576 685.624,942	57	671.528,862 685.616,668	11.71
59	671.540,28 685.605,266	60	671.547,05 685.598,939	9.266
62	671.580,074 685.568,075	63	671.594,518 685.554,575	19.771
65	671.614,406 685.535,988	66	671.618,25 685.532,395	5.262
68	671.629,025 685.522,325	69	671.635,628 685.516,153	9.038
71	671.659,987 685.493,387	72	671.668,403 685.485,523	11.518
74	671.675,465 685.478,922	75	671.687,507 685.467,668	16.482
77	671.699,168 685.456,77	78	671.703,146 685.453,051	5.446
80	671.717,094 685.440,015	81	671.725,11 685.432,524	10.971
83	671.749,084 685.410,118	84	671.754,859 685.404,72	7.905
86	671.768,691 685.391,793	87	671.773,128 685.387,646	6.073
89	671.782,291 685.380,611	90	671.789,441 685.375,122	9.014
92	671.775,945 685.390,969	93	671.772,298 685.394,377	4.992
95	671.755,409 685.410,162	96	671.751,906 685.413,436	4.795
98	671.743,565 685.421,232	99	671.739,69 685.424,853	5.304
101	671.727,174 685.436,551	102	671.719,761 685.443,479	10.146
104	671.704,873 685.457,393	105	671.695,505 685.466,148	12.822
107	671.675,803 685.484,562	108	671.670,423 685.489,59	7.364
110	671.659,108 685.500,165	111	671.651,516 685.507,261	10.392
113	671.646,123 685.512,301	114	671.640,513 685.517,544	7.679
116	671.629,995 685.527,374	117	671.618,891 685.537,752	15.199

Punct început	X / Y	Punct sfârşit	X / Y	Lungime segment
21	671.032,255 686.156,801	22	671.035,981 686.149,003	8.642
24	671.066,624 686.102,537	25	671.174,393 685.977,695	164.923
27	671.306,738 685.838,471	28	671.312,154 685.833,063	7.654
30	671.325,435 685.819,801	31	671.337,948 685.807,306	17.683
33	671.353,648 685.791,629	34	671.355,891 685.789,39	3.169
36	671.365,73 685.779,564	37	671.368,406 685.776,892	3.782
39	671.391,821 685.753,511	40	671.395,965 685.749,373	5.856
42	671.420,829 685.724,545	43	671.429,104 685.716,282	11.694
45	671.442,164 685.703,24	46	671.445,02 685.700,389	4.035
48	671.455,055 685.690,368	49	671.457,122 685.688,304	2.921
51	671.468,465 685.676,978	52	671.476,6 685.668,854	11.497
54	671.502,198 685.643,294	55	671.512,267 685.633,239	14.23
57	671.528,862 685.616,668	58	671.538,842 685.606,702	14.104
60	671.547,05 685.598,939	61	671.555,303 685.591,225	11.297
63	671.594,518 685.554,575	64	671.607,819 685.542,144	18.206
66	671.618,25 685.532,395	67	671.621,963 685.528,925	5.082
69	671.635,628 685.516,153	70	671.649,086 685.503,576	18.42
72	671.668,403 685.485,523	73	671.672,606 685.481,594	5.753
75	671.687,507 685.467,668	76	671.693,333 685.462,222	7.975
78	671.703,146 685.453,051	79	671.707,123 685.449,335	5.443
81	671.725,11 685.432,524	82	671.734,125 685.424,098	12.34
84	671.754,859 685.404,72	85	671.762,786 685.397,312	10.85
87	671.773,128 685.387,646	88	671.773,545 685.387,326	0.526
90	671.789,441 685.375,122	91	671.792,597 685.378,185	4.398
93	671.772,298 685.394,377	94	671.764,109 685.402,031	11.209
96	671.751,906 685.413,436	97	671.747,434 685.417,615	6.121
99	671.739,69 685.424,853	100	671.738,216 685.426,23	2.017
102	671.719,761 685.443,479	103	671.712,327 685.450,426	10.175
105	671.695,505 685.466,148	106	671.685,552 685.475,451	13.624
108	671.670,423 685.489,59	109	671.666,683 685.493,086	5.12
111	671.651,516 685.507,261	112	671.647,172 685.511,32	5.945
114	671.640,513 685.517,544	115	671.636,261 685.521,518	5.82
117	671.618,891 685.537,752	118	671.611,181 685.544,958	10.553

Document care conține date cu caracter personal, protejat de prevederile Regulamentului (UE) nr. 679/2016 și Legii 190/2018

Punct început	X / Y	Punct sfârşit	X / Y	Lungime segment
118	671.611,181 685.544,958	119	671.607,308 685.548,578	5.301
121	671.595,753 685.559,376	122	671.591,951 685.562,931	5.205
124	671.582,228 685.572,017	125	671.566,915 685.586,329	20.96
127	671.548,244 685.603,779	128	671.544,974 685.606,835	4.476
130	671.537,373 685.614,318	131	671.528,691 685.622,987	12.269
133	671.503,488 685.648,154	134	671.502,612 685.649,029	1.238
136	671.494,431 685.657,199	137	671.486,914 685.664,704	10.622
139	671.476,91 685.674,694	140	671.462,038 685.689,545	21.017
142	671.451,693 685.699,875	143	671.437,002 685.714,544	20.761
145	671.420,559 685.730,964	146	671.413,274 685.738,239	10.295
148	671.396,583 685.754,905	149	671.389,325 685.762,152	10.257
151	671.376,515 685.774,944	152	671.367,46 685.783,986	12.797
154	671.359,172 685.792,262	155	671.353,94 685.797,487	7.394
157	671.347,089 685.804,328	158	671.343,687 685.807,725	4.808
160	671.329,733 685.821,658	161	671.326,198 685.825,189	4.996
163	671.308,881 685.842,48	164	671.303,732 685.847,622	7.277
166	671.289,611 685.861,888	167	671.286,218 685.865,486	4.946
169	671.265,772 685.887,162	170	671.257,111 685.896,343	12.622
172	671.238,369 685.916,213	173	671.230,536 685.924,516	11.415
175	671.215,482 685.940,476	176	671.201,776 685.955,006	19.974
178	671.195,013 685.962,176	179	671.193,792 685.963,471	1.78
181	671.185,744 685.972,003	182	671.177,624 685.980,61	11.833
184	671.171,75 685.987,415	185	671.162,234 685.998,439	14.563
187	671.145,849 686.017,42	188	671.141,554 686.022,395	6.572
190	671.124,856 686.041,738	191	671.118,992 686.048,531	8.974
193	671.108,641 686.060,522	194	671.102,904 686.067,168	8.78
196	671.096,619 686.074,449	197	671.090,061 686.082,046	10.036
199	671.075,371 686.099,062	200	671.074,005 686.100,645	2.091
202	671.066,723 686.109,963	203	671.050,651 686.132,833	27.953
205	671.044,026 686.142,261	206	671.039,659 686.151,4	10.129
208	671.034,178 686.164,242	209	671.030,889 686.173,283	9.621
211	671.027,354 686.182,86	212	671.025,707 686.185,017	2.714
214	671.018,26 686.193,674	215	671.005,884 686.200,413	14.092

Punct început	X / Y	Punct sfârşit	X / Y	Lungime segment
119	671.607,308 685.548,578	120	671.601,493 685.554,012	7.959
122	671.591,951 685.562,931	123	671.587,821 685.566,79	5.652
125	671.566,915 685.586,329	126	671.556,652 685.595,921	14.048
128	671.544,974 685.606,835	129	671.543,304 685.608,396	2.286
131	671.528,691 685.622,987	132	671.522,672 685.628,998	8.506
134	671.502,612 685.649,029	135	671.498,16 685.653,475	6.292
137	671.486,914 685.664,704	138	671.480,685 685.670,924	8.803
140	671.462,038 685.689,545	141	671.459,388 685.692,19	3.744
143	671.437,002 685.714,544	144	671.429,695 685.721,841	10.327
146	671.413,274 685.738,239	147	671.401,019 685.750,475	17.318
149	671.389,325 685.762,152	150	671.385,738 685.765,734	5.069
152	671.367,46 685.783,986	153	671.362,368 685.789,07	7.196
155	671.353,94 685.797,487	156	671.350,153 685.801,268	5.351
158	671.343,687 685.807,725	159	671.340,137 685.811,27	5.017
161	671.326,198 685.825,189	162	671.315,99 685.835,381	14.425
164	671.303,732 685.847,622	165	671.292,313 685.859,025	16.138
167	671.286,218 685.865,486	168	671.279,567 685.872,537	9.693
170	671.257,111 685.896,343	171	671.256,242 685.897,265	1.267
173	671.230,536 685.924,516	174	671.221,918 685.933,653	12.56
176	671.201,776 685.955,006	177	671.198,393 685.958,592	4.93
179	671.193,792 685.963,471	180	671.186,971 685.970,702	9.94
182	671.177,624 685.980,61	183	671.177,235 685.981,061	0.596
185	671.162,234 685.998,439	186	671.154,103 686.007,858	12.443
188	671.141,554 686.022,395	189	671.133,102 686.032,186	12.934
191	671.118,992 686.048,531	192	671.110,872 686.057,938	12.427
194	671.102,904 686.067,168	195	671.099,625 686.070,966	5.018
197	671.090,061 686.082,046	198	671.083,502 686.089,644	10.037
200	671.074,005 686.100,645	201	671.070,059 686.105,216	6.039
203	671.050,651 686.132,833	204	671.044,731 686.141,257	10.296
206	671.039,659 686.151,4	207	671.036,272 686.158,487	7.855
209	671.030,889 686.173,283	210	671.029,209 686.177,835	4.852
212	671.025,707 686.185,017	213	671.023,328 686.188,13	3.918
215	671.005,884 686.200,413	216	671.003,53 686.201,73	2.697

Punct început	X / Y	Punct sfârşit	X / Y	Lungime segment
120	671.601,493 685.554,012	121	671.595,753 685.559,376	7.856
123	671.587,821 685.566,79	124	671.582,228 685.572,017	7.655
126	671.556,652 685.595,921	127	671.548,244 685.603,779	11.508
129	671.543,304 685.608,396	130	671.537,373 685.614,318	8.381
132	671.522,672 685.628,998	133	671.503,488 685.648,154	27.11
135	671.498,16 685.653,475	136	671.494,431 685.657,199	5.27
138	671.480,685 685.670,924	139	671.476,91 685.674,694	5.335
141	671.459,388 685.692,19	142	671.451,693 685.699,875	10.875
144	671.429,695 685.721,841	145	671.420,559 685.730,964	12.911
147	671.401,019 685.750,475	148	671.396,583 685.754,905	6.269
150	671.385,738 685.765,734	151	671.376,515 685.774,944	13.034
153	671.362,368 685.789,07	154	671.359,172 685.792,262	4.517
156	671.350,153 685.801,268	157	671.347,089 685.804,328	4.33
159	671.340,137 685.811,27	160	671.329,733 685.821,658	14.702
162	671.315,99 685.835,381	163	671.308,881 685.842,48	10.047
165	671.292,313 685.859,025	166	671.289,611 685.861,888	3.937
168	671.279,567 685.872,537	169	671.265,772 685.887,162	20.105
171	671.256,242 685.897,265	172	671.238,369 685.916,213	26.047
174	671.221,918 685.933,653	175	671.215,482 685.940,476	9.38
177	671.198,393 685.958,592	178	671.195,013 685.962,176	4.926
180	671.186,971 685.970,702	181	671.185,744 685.972,003	1.788
183	671.177,235 685.981,061	184	671.171,75 685.987,415	8.394
186	671.154,103 686.007,858	187	671.145,849 686.017,42	12.632
189	671.133,102 686.032,186	190	671.124,856 686.041,738	12.619
192	671.110,872 686.057,938	193	671.108,641 686.060,522	3.414
195	671.099,625 686.070,966	196	671.096,619 686.074,449	4.601
198	671.083,502 686.089,644	199	671.075,371 686.099,062	12.442
201	671.070,059 686.105,216	202	671.066,723 686.109,963	5.802
204	671.044,731 686.141,257	205	671.044,026 686.142,261	1.227
207	671.036,272 686.158,487	208	671.034,178 686.164,242	6.124
210	671.029,209 686.177,835	211	671.027,354 686.182,86	5.356
213	671.023,328 686.188,13	214	671.018,26 686.193,674	7.511
216	671.003,53 686.201,73	217	670.988,789 686.209,979	16.892

Document care conține date cu caracter personal, protejat de prevederile Regulamentului (UE) nr. 679/2016 și Legii 190/2018

Punct început	X / Y	Punct sfârşit	X / Y	Lungime segment
217	670.988,789 686.209,979	218	670.981,098 686.213,187	8.333
220	670.965,86 686.219,544	221	670.958,175 686.223,742	8.757
223	670.950,474 686.227,949	224	670.944,832 686.231,407	6.617
226	670.938,126 686.236,095	227	670.930,308 686.242,424	10.059
229	670.921,18 686.251,101	230	670.917,417 686.254,863	5.321
232	670.912,432 686.259,753	233	670.908,329 686.263,587	5.616
235	670.897,799 686.269,892	236	670.897,518 686.269,942	0.285

Punct început	X / Y	Punct sfârşit	X / Y	Lungime segment
218	670.981,098 686.213,187	219	670.969,299 686.218,11	12.785
221	670.958,175 686.223,742	222	670.951,38 686.227,454	7.743
224	670.944,832 686.231,407	225	670.941,063 686.233,717	4.421
227	670.930,308 686.242,424	228	670.926,423 686.246,117	5.36
230	670.917,417 686.254,863	231	670.913,865 686.258,413	5.022
233	670.908,329 686.263,587	234	670.906,702 686.265,108	2.227
236	670.897,518 686.269,942	237	670.889,137 686.271,432	8.512

Punct început	X / Y	Punct sfârşit	X / Y	Lungime segment
219	670.969,299 686.218,11	220	670.965,86 686.219,544	3.726
222	670.951,38 686.227,454	223	670.950,474 686.227,949	1.032
225	670.941,063 686.233,717	226	670.938,126 686.236,095	3.779
228	670.926,423 686.246,117	229	670.921,18 686.251,101	7.234
231	670.913,865 686.258,413	232	670.912,432 686.259,753	1.962
234	670.906,702 686.265,108	235	670.897,799 686.269,892	10.107
237	670.889,137 686.271,432	1	670.883,899 686.271,156	5.245

**** Lungimile segmentelor sunt determinate în planul de proiecţie Stereo 70 şi sunt rotunjite la 1 milimetru.**
***** Distanţa dintre puncte este formată din segmente cumulate ce sunt mai mici decât valoarea 1 milimetru.**

Document care conține date cu caracter personal, protejat de prevederile Regulamentului (UE) nr. 679/2016 și Legii 190/2018

DATE DESPRE IMOBILUL NR. 805

Oficiul de Cadastru şi Publicitate Imobiliară BOTOSANI
Biroul de Cadastru şi Publicitate Imobiliară Botosani

A. Partea I. Descrierea imobilului

TEREN Extravilan

Adresa: Jud. Botosani

Nr. Crt	Nr cadastral Nr. topografic	Suprafaţa* (mp)	Observaţii / Referinţe
A1		23.309	Sector cadastral:11 Teren neimprejmuit;

B. Partea II. Proprietari şi acte

Inscrieri privitoare la dreptul de proprietate şi alte drepturi reale		Referinţe
/		
Act Administrativ nr. 146877, din 10/03/2004 emis de Comisia Judeteana Botosani;		
B1	Intabulare, drept de PROPRIETATE, dobandit prin Reconstituire, cota actuala 1/1	A1
	1) **DIACONU CRISTINA**, Lipsă CNP; 2) **HUZICONSCHI NELU**, Lipsă CNP; 3) **ONICIUC EUGEN**, Lipsă CNP; 4) **ONICIUC IOAN**, Lipsă CNP; 5) **ONICIUC VASILE**, Lipsă CNP; 6) **RASCHIP AURICA**, Lipsă CNP, bun comun.	

C. Partea III. SARCINI .

Inscrieri privind dezmembramintele dreptului de proprietate, drepturi reale de garanţie şi sarcini	Referinţe
NU SUNT	

Document care conține date cu caracter personal, protejat de prevederile Regulamentului (UE) nr. 679/2016 și Legii 190/2018

Anexa Nr. 1 La Partea I

Teren

Nr cadastral	Suprafaţa (mp)*	Observaţii / Referinţe
	23.309	

* Suprafaţa este determinată in planul de proiecţie Stereo 70.

DETALII LINIARE IMOBIL

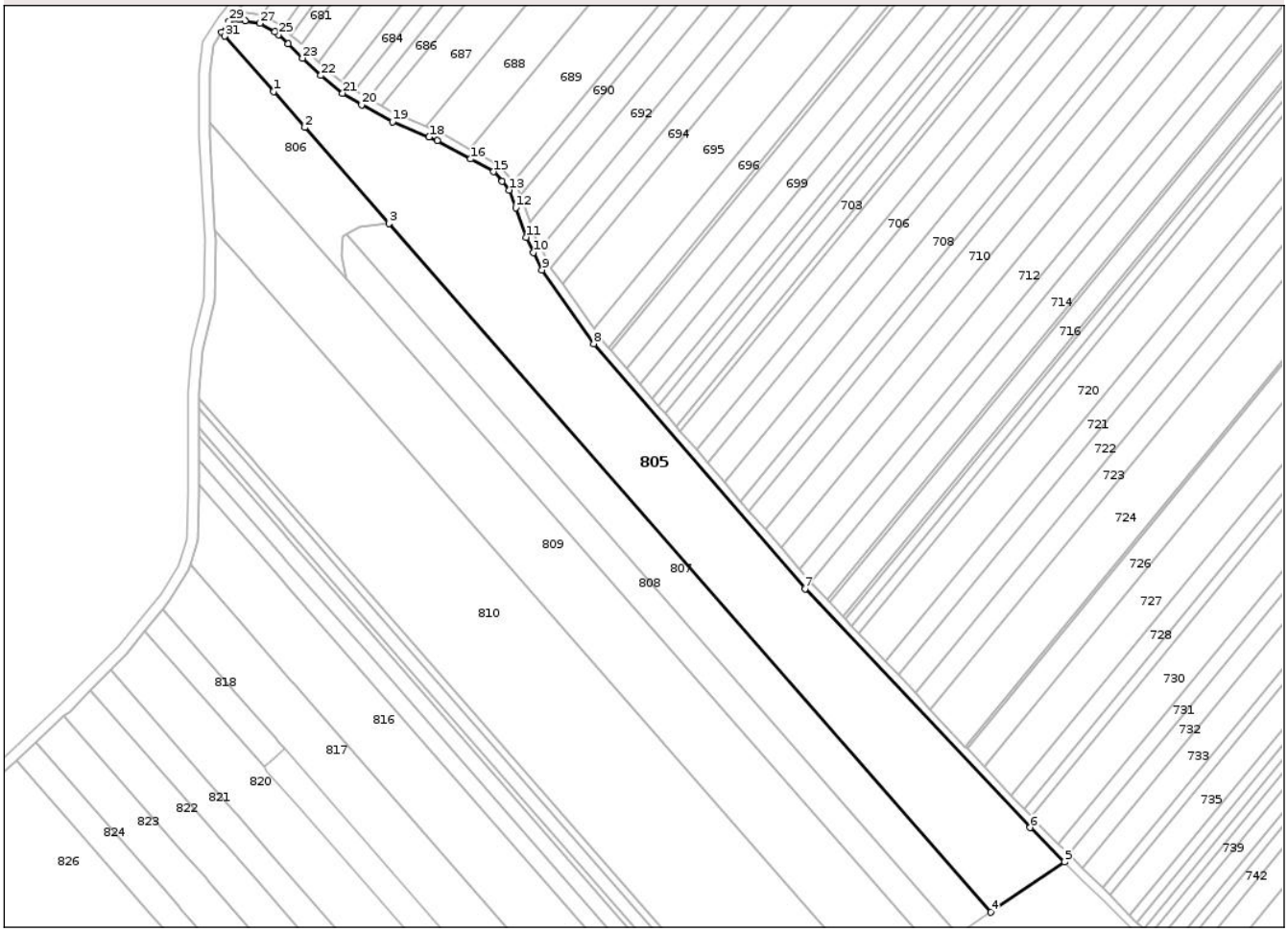

Date referitoare la teren

Crt	Categorie folosinţă	Intra vilan	Suprafaţa (mp)	Tarla	Parcelă	Nr. topo	Observaţii / Referinţe
1	arabil	NU	18.002	29	325/53	-	
2	pasune	NU	3.326	29	326/17	-	
3	arabil	NU	1.421	29	327	-	
4	arabil	NU	560	29	326/18	-	

Lungime Segmente

1) Valorile lungimilor segmentelor sunt obţinute din proiecţie în plan.

Punct început	X / Y	Punct sfârşit	X / Y	Lungime segment (** (m)
1	670.903,323 686.230,898	2	670.919,289 686.212,657	24.241
3	670.962,151 686.163,688	4	671.269,172 685.812,918	466.156
5	671.306,738 685.838,471	6	671.289,192 685.855,992	24.796

Punct început	X / Y	Punct sfârşit	X / Y	Lungime segment (** (m)
2	670.919,289 686.212,657	3	670.962,151 686.163,688	65.078
4	671.269,172 685.812,918	5	671.306,738 685.838,471	45.433
6	671.289,192 685.855,992	7	671.174,393 685.977,695	167.303

Document care conține date cu caracter personal, protejat de prevederile Regulamentului (UE) nr. 679/2016 și Legii 190/2018

Punct început	X / Y	Punct sfârşit	X / Y	Lungime segment (** (m)
7	671.174,393 685.977,695	8	671.066,624 686.102,537	164.923
9	671.040,257 686.140,056	10	671.035,981 686.149,003	9.916
11	671.032,255 686.156,801	12	671.026,804 686.171,786	15.946
13	671.023,499 686.180,739	14	671.019,987 686.185,336	5.785
15	671.015,516 686.190,181	16	671.003,781 686.196,604	13.378
17	670.986,883 686.206,06	18	670.982,703 686.207,804	4.529
19	670.963,974 686.215,616	20	670.948,293 686.224,182	17.868
21	670.938,547 686.230,156	22	670.927,436 686.239,151	14.296
23	670.918,142 686.247,985	24	670.910,84 686.255,284	10.324
25	670.905,891 686.259,91	26	670.904,144 686.261,543	2.391
27	670.896,352 686.265,73	28	670.888,867 686.267,06	7.602
29	670.880,694 686.266,63	30	670.876,847 686.261,147	6.698
31	670.878,553 686.259,198	1	670.903,323 686.230,898	37.609

Punct început	X / Y	Punct sfârşit	X / Y	Lungime segment (** (m)
8	671.066,624 686.102,537	9	671.040,257 686.140,056	45.857
10	671.035,981 686.149,003	11	671.032,255 686.156,801	8.642
12	671.026,804 686.171,786	13	671.023,499 686.180,739	9.544
14	671.019,987 686.185,336	15	671.015,516 686.190,181	6.593
16	671.003,781 686.196,604	17	670.986,883 686.206,06	19.364
18	670.982,703 686.207,804	19	670.963,974 686.215,616	20.293
20	670.948,293 686.224,182	21	670.938,547 686.230,156	11.431
22	670.927,436 686.239,151	23	670.918,142 686.247,985	12.823
24	670.910,84 686.255,284	25	670.905,891 686.259,91	6.774
26	670.904,144 686.261,543	27	670.896,352 686.265,73	8.846
28	670.888,867 686.267,06	29	670.880,694 686.266,63	8.184
30	670.876,847 686.261,147	31	670.878,553 686.259,198	2.59

** Lungimile segmentelor sunt determinate în planul de proiecţie Stereo 70 şi sunt rotunjite la 1 milimetru.
*** Distanţa dintre puncte este formată din segmente cumulate ce sunt mai mici decât valoarea 1 milimetru.

Document care conține date cu caracter personal, protejat de prevederile Regulamentului (UE) nr. 679/2016 și Legii 190/2018

DATE DESPRE IMOBILUL NR. 806

Oficiul de Cadastru şi Publicitate Imobiliară BOTOSANI
Biroul de Cadastru şi Publicitate Imobiliară Botosani

A. Partea I. Descrierea imobilului

TEREN Extravilan

Adresa: Jud. Botosani

Nr. Crt	Nr cadastral Nr. topografic	Suprafaţa* (mp)	Observaţii / Referinţe
A1		3.904	Sector cadastral:11 Teren neimprejmuit;

B. Partea II. Proprietari şi acte

Inscrieri privitoare la dreptul de proprietate şi alte drepturi reale		Referinţe
/		
Act Normativ nr. 7, din 13/03/1996 emis de Parlamentul Romaniei;		
B1	Inscrierea provizorie, drept de PROPRIETATE, dobandit prin Lege, cota actuala 1/1	A1
	1) **NEIDENTIFICAT NEIDENTIFICAT**	
Act Normativ nr. 7., din 13/03/1996 emis de Parlamentul Romaniei;		
B2	Se notează mențiunea de proprietar neidentificat, rezervă la dispoziția comisiei de fond funciar.	A1

C. Partea III. SARCINI .

Inscrieri privind dezmembramintele dreptului de proprietate, drepturi reale de garanţie şi sarcini	Referinţe
NU SUNT	

Document care conține date cu caracter personal, protejat de prevederile Regulamentului (UE) nr. 679/2016 și Legii 190/2018

Anexa Nr. 1 La Partea I

Teren

Nr cadastral	Suprafaţa (mp)*	Observaţii / Referinţe
	3.904	

* Suprafaţa este determinată in planul de proiecţie Stereo 70.

DETALII LINIARE IMOBIL

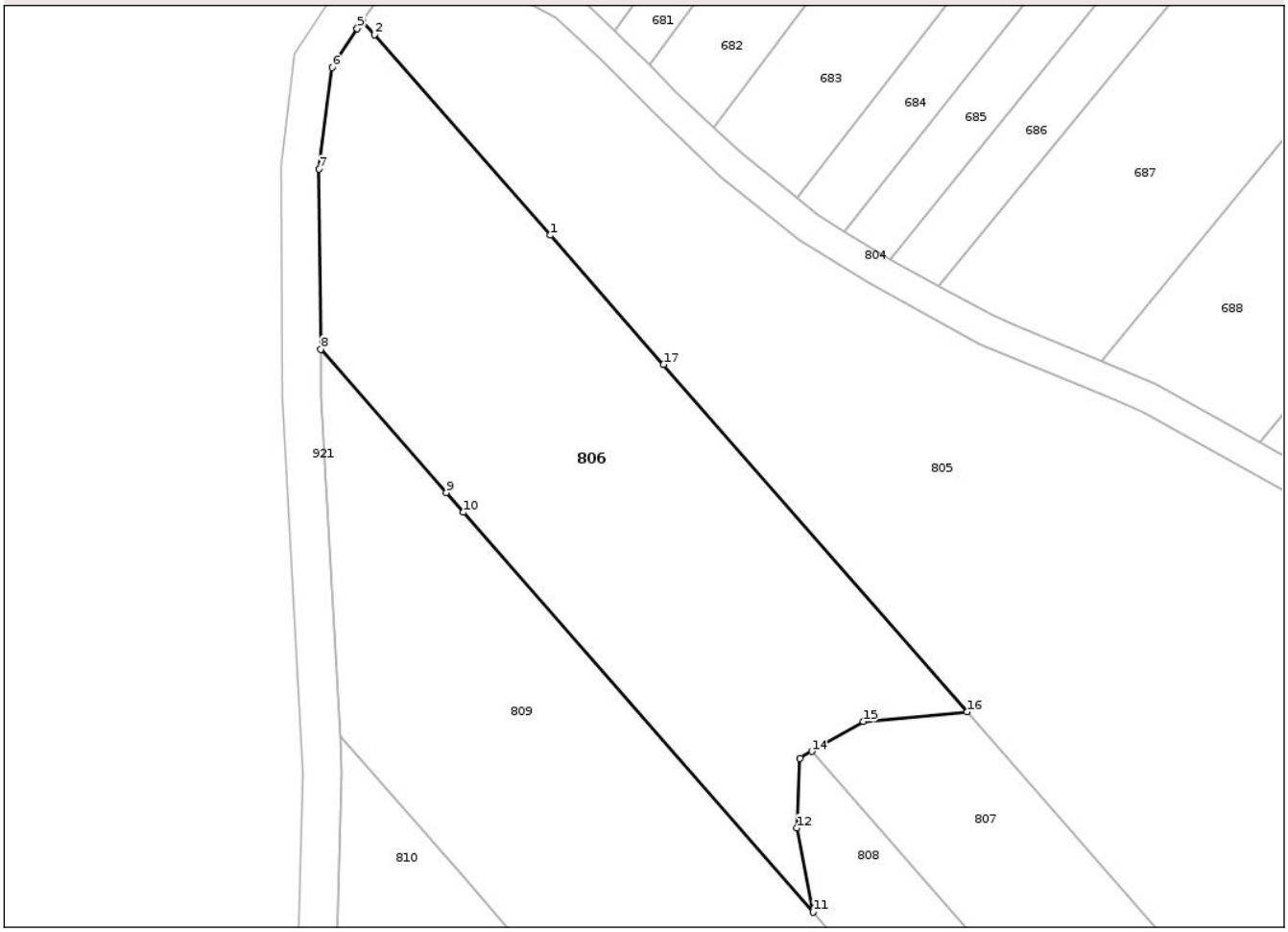

Date referitoare la teren

Crt	Categorie folosință	Intra vilan	Suprafaţa (mp)	Tarla	Parcelă	Nr. topo	Observaţii / Referinţe
1	pasune	NU	3.008	29	326	-	
2	arabil	NU	167	29	327	-	
3	ape curgatoare	NU	137	29	328	-	
4	pasune	NU	592	29	329	-	

Lungime Segmente
1) Valorile lungimilor segmentelor sunt obţinute din proiecţie în plan.

Punct început	X / Y	Punct sfârşit	X / Y	Lungime segment (** (m)
1	670.903,323 686.230,898	2	670.878,553 686.259,198	37.609
2	670.878,553 686.259,198	3	670.876,847 686.261,147	2.59
3	670.876,847 686.261,147	4	670.876,249 686.260,294	1.042

Document care conține date cu caracter personal, protejat de prevederile Regulamentului (UE) nr. 679/2016 și Legii 190/2018

Punct început	X / Y	Punct sfârşit	X / Y	Lungime segment (** (m)
4	670.876,249 686.260,294	5	670.876,079 686.260,052	0.296
5	670.876,079 686.260,052	6	670.872,535 686.254,549	6.545
6	670.872,535 686.254,549	7	670.870,707 686.240,238	14.427
7	670.870,707 686.240,238	8	670.870,959 686.214,821	25.418
8	670.870,959 686.214,821	9	670.888,64 686.194,621	26.845
9	670.888,64 686.194,621	10	670.891,088 686.191,824	3.717
10	670.891,088 686.191,824	11	670.940,431 686.135,449	74.919
11	670.940,431 686.135,449	12	670.938,161 686.147,318	12.084
12	670.938,161 686.147,318	13	670.938,576 686.157,162	9.853
13	670.938,576 686.157,162	14	670.940,234 686.158,125	1.917
14	670.940,234 686.158,125	15	670.947,491 686.162,343	8.394
15	670.947,491 686.162,343	16	670.962,151 686.163,688	14.722
16	670.962,151 686.163,688	17	670.919,289 686.212,657	65.078
17	670.919,289 686.212,657	1	670.903,323 686.230,898	24.241

** Lungimile segmentelor sunt determinate în planul de proiecţie Stereo 70 şi sunt rotunjite la 1 milimetru.
*** Distanţa dintre puncte este formată din segmente cumulate ce sunt mai mici decât valoarea 1 milimetru.

Document care conține date cu caracter personal, protejat de prevederile Regulamentului (UE) nr. 679/2016 și Legii 190/2018

DATE DESPRE IMOBILUL NR. 807

Oficiul de Cadastru şi Publicitate Imobiliară BOTOSANI
Biroul de Cadastru şi Publicitate Imobiliară Botosani

A. Partea I. Descrierea imobilului

TEREN Extravilan

Adresa: Jud. Botosani

Nr. Crt	Nr cadastral Nr. topografic	Suprafaţa* (mp)	Observaţii / Referinţe
A1	51627	9.500	Sector cadastral:11 Teren neimprejmuit;

B. Partea II. Proprietari şi acte

Inscrieri privitoare la dreptul de proprietate şi alte drepturi reale		Referinţe
66904 / 19/08/2022		
Act Notarial nr. 1718, din 17/08/2022 emis de BIN PUSCASU Gabriel Tiberiu;		
B3	Intabulare, drept de PROPRIETATE, dobandit prin Conventie, cota actuala 1/1	A1
	1) **SC CEREAL AGROMAS SRL**, CIF:21087752	

C. Partea III. SARCINI .

Inscrieri privind dezmembramintele dreptului de proprietate, drepturi reale de garanţie şi sarcini	Referinţe
NU SUNT	

Anexa Nr. 1 La Partea I

Teren

Nr cadastral	Suprafaţa (mp)*	Observaţii / Referinţe
51627	9.500	

* Suprafaţa este determinată in planul de proiecţie Stereo 70.

DETALII LINIARE IMOBIL

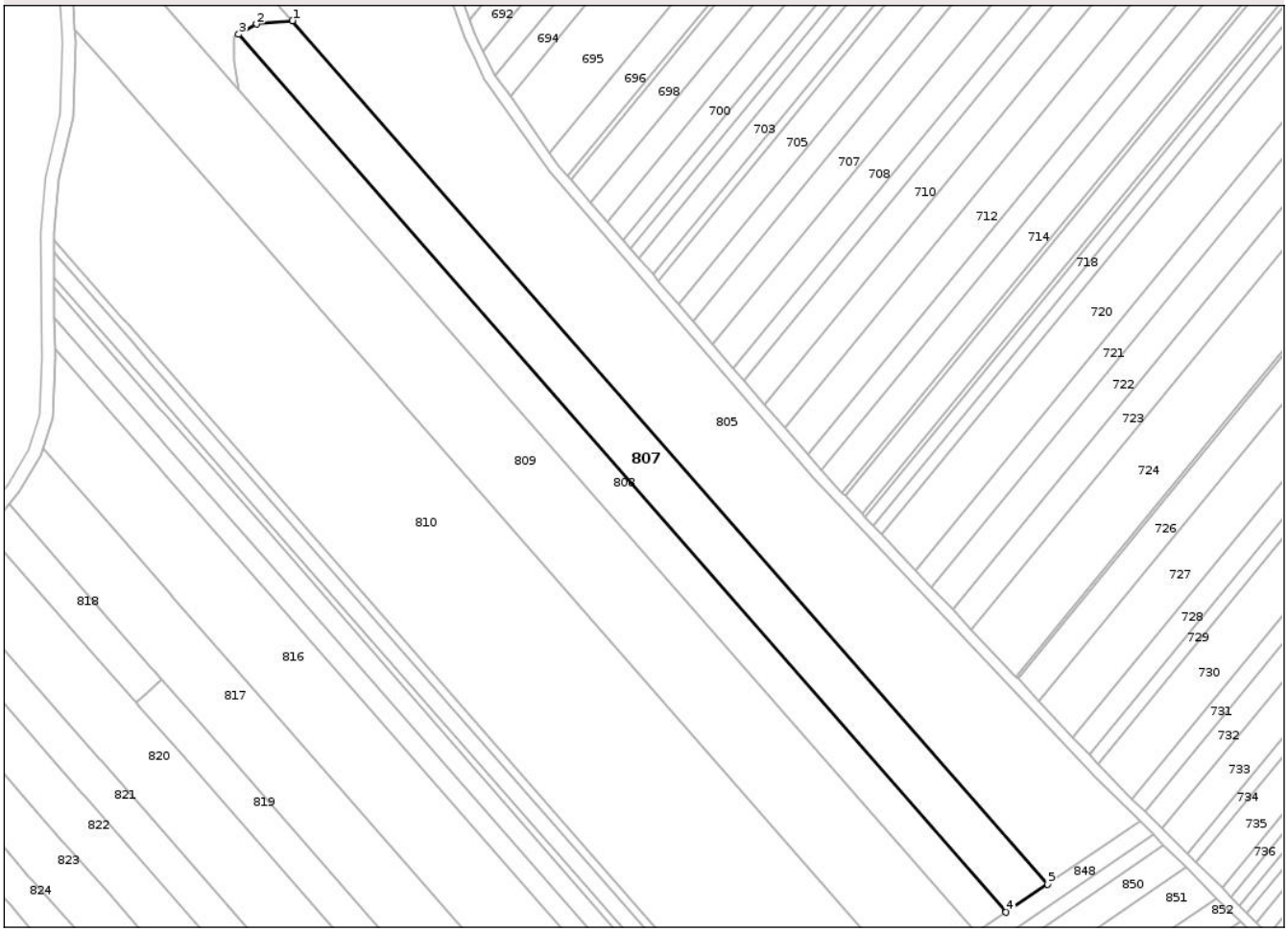

Date referitoare la teren

Crt	Categorie folosință	Intra vilan	Suprafaţa (mp)	Tarla	Parcelă	Nr. topo	Observaţii / Referinţe
1	arabil	NU	9.500	29	325/37	-	

Lungime Segmente
1) Valorile lungimilor segmentelor sunt obţinute din proiecţie în plan.

Punct început	X / Y	Punct sfârşit	X / Y	Lungime segment (** (m)
1	670.962,151 686.163,688	2	670.947,491 686.162,343	14.722
2	670.947,491 686.162,343	3	670.940,234 686.158,125	8.394
3	670.940,234 686.158,125	4	671.252,382 685.801,497	473.941
4	671.252,382 685.801,497	5	671.269,172 685.812,918	20.306
5	671.269,172 685.812,918	1	670.962,151 686.163,688	466.156

Document care conține date cu caracter personal, protejat de prevederile Regulamentului (UE) nr. 679/2016 și Legii 190/2018

** Lungimile segmentelor sunt determinate în planul de proiecţie Stereo 70 şi sunt rotunjite la 1 milimetru.
*** Distanţa dintre puncte este formată din segmente cumulate ce sunt mai mici decât valoarea 1 milimetru.

DATE DESPRE IMOBILUL NR. 808

Oficiul de Cadastru şi Publicitate Imobiliară BOTOSANI
Biroul de Cadastru şi Publicitate Imobiliară Botosani

A. Partea I. Descrierea imobilului

TEREN Extravilan

Adresa: Jud. Botosani

Nr. Crt	Nr cadastral Nr. topografic	Suprafaţa* (mp)	Observaţii / Referinţe
A1		6.900	Sector cadastral:11 Teren neimprejmuit;

B. Partea II. Proprietari şi acte

Inscrieri privitoare la dreptul de proprietate şi alte drepturi reale		Referinţe
/		
Act Administrativ nr. 93613, din 24/08/2001 emis de Comisia Judeteana Botosani;		
B1	Intabulare, drept de PROPRIETATE, dobandit prin Reconstituire, cota actuala 1/1	A1
	1) **ANTOCE PETRU**, Lipsă CNP; 2) **COSTEA DUMITRU**, Lipsă CNP, bun comun.	

C. Partea III. SARCINI .

Inscrieri privind dezmembramintele dreptului de proprietate, drepturi reale de garanţie şi sarcini	Referinţe
NU SUNT	

Document care conține date cu caracter personal, protejat de prevederile Regulamentului (UE) nr. 679/2016 și Legii 190/2018

Anexa Nr. 1 La Partea I

Teren

Nr cadastral	Suprafaţa (mp)*	Observaţii / Referinţe
	6.900	

* Suprafaţa este determinată in planul de proiecţie Stereo 70.

DETALII LINIARE IMOBIL

Date referitoare la teren

Crt	Categorie folosință	Intra vilan	Suprafaţa (mp)	Tarla	Parcelă	Nr. topo	Observaţii / Referinţe
1	arabil	NU	6.900	29	325/38	-	

Lungime Segmente
1) Valorile lungimilor segmentelor sunt obţinute din proiecţie în plan.

Punct început	X / Y	Punct sfârşit	X / Y	Lungime segment (** (m)
1	670.940,431 686.135,449	2	671.240,065 685.793,119	454.94
2	671.240,065 685.793,119	3	671.252,382 685.801,497	14.896
3	671.252,382 685.801,497	4	670.940,234 686.158,125	473.941
4	670.940,234 686.158,125	5	670.938,576 686.157,162	1.917
5	670.938,576 686.157,162	6	670.938,161 686.147,318	9.853

Document care conține date cu caracter personal, protejat de prevederile Regulamentului (UE) nr. 679/2016 și Legii 190/2018

Punct început	X / Y	Punct sfârşit	X / Y	Lungime segment (** (m)
6	670.938,161 686.147,318	1	670.940,431 686.135,449	12.084

** Lungimile segmentelor sunt determinate în planul de proiecţie Stereo 70 şi sunt rotunjite la 1 milimetru.
*** Distanţa dintre puncte este formată din segmente cumulate ce sunt mai mici decât valoarea 1 milimetru.

Document care conține date cu caracter personal, protejat de prevederile Regulamentului (UE) nr. 679/2016 și Legii 190/2018

DATE DESPRE IMOBILUL NR. 809

Oficiul de Cadastru şi Publicitate Imobiliară BOTOSANI
Biroul de Cadastru şi Publicitate Imobiliară Botosani

A. Partea I. Descrierea imobilului

TEREN Extravilan

Adresa: Jud. Botosani

Nr. Crt	Nr cadastral Nr. topografic	Suprafaţa* (mp)	Observaţii / Referinţe
A1	50239	18.200	Sector cadastral:11 Teren neimprejmuit; Conform titlului de proprietate imobilul se regaseste in pc. 325/77, 329/4 si 326/4.

B. Partea II. Proprietari şi acte

Inscrieri privitoare la dreptul de proprietate şi alte drepturi reale		Referinţe
8607 / 10/02/2014		
Act Notarial nr. 103, din 07/02/2014 emis de BIN Irina Mihaela Bărculeţ Truşeşti;		
B3	Intabulare, drept de PROPRIETATE, dobandit prin Conventie, cota actuala 1/1	A1
	1) **ARCHIP IRINA-LĂCRĂMIOARA ÎNTREPRINDERE INDIVIDUALĂ**, CIF:8437133, bun propriu.	

C. Partea III. SARCINI .

Inscrieri privind dezmembramintele dreptului de proprietate, drepturi reale de garanţie şi sarcini	Referinţe
NU SUNT	

Anexa Nr. 1 La Partea I

Teren

Nr cadastral	Suprafaţa (mp)*	Observaţii / Referinţe
50239	18.200	Conform titlului de proprietate imobilul se regaseste in pc. 325/77, 329/4 si 326/4.

* Suprafaţa este determinată in planul de proiecţie Stereo 70.

DETALII LINIARE IMOBIL

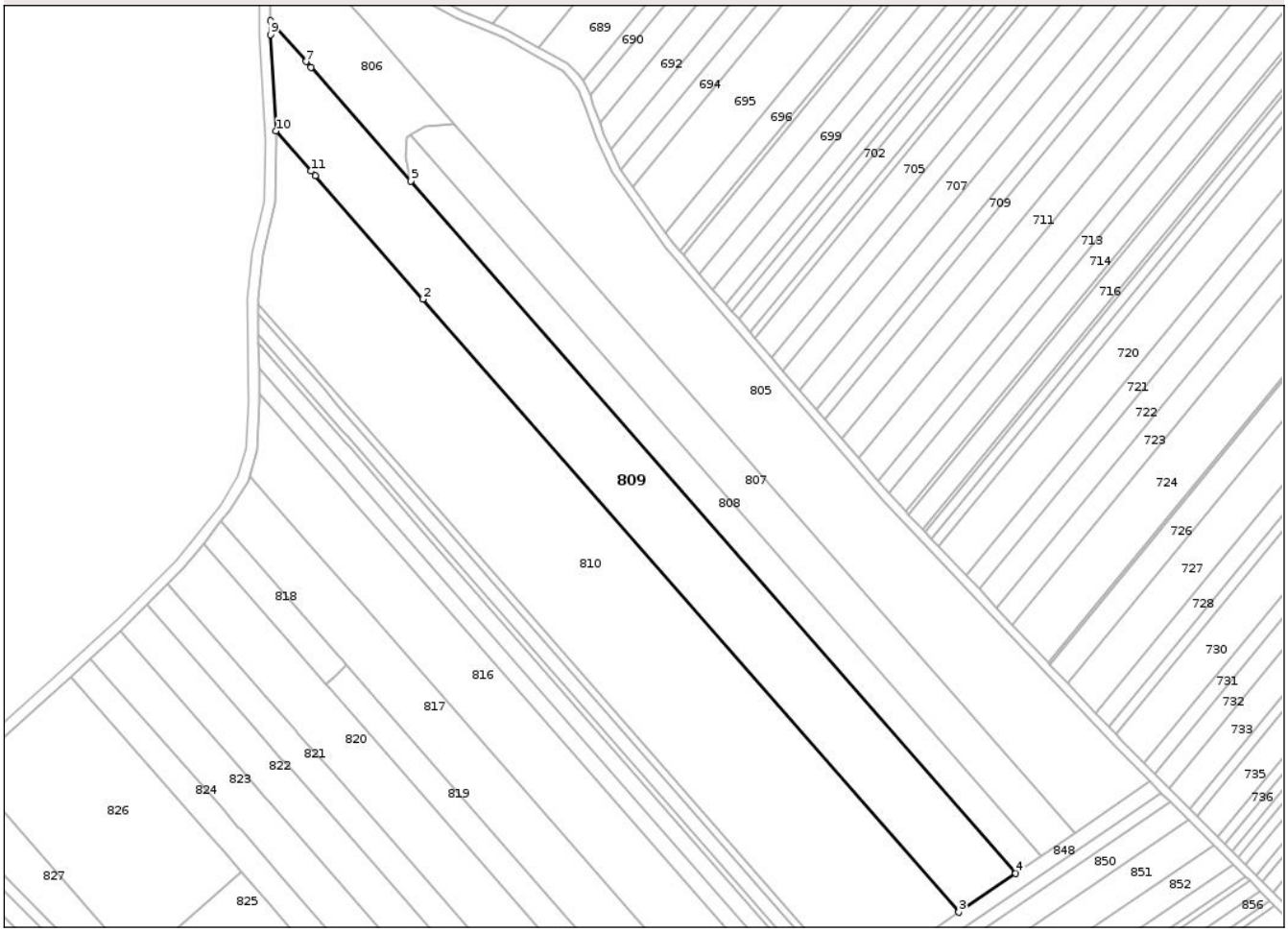

Date referitoare la teren

Crt	Categorie folosință	Intra vilan	Suprafaţa (mp)	Tarla	Parcelă	Nr. topo	Observaţii / Referinţe
1	arabil	NU	14.590	29	325/77	-	
2	pasune	NU	2.514	29	326/4	-	
3	ape curgatoare	NU	109	29	328	-	
4	pasune	NU	987	29	329/4	-	

Lungime Segmente
1) Valorile lungimilor segmentelor sunt obţinute din proiecţie în plan.

Punct început	X / Y	Punct sfârşit	X / Y	Lungime segment (** (m)
1	670.893,135 686.138,043	2	670.946,489 686.077,087	81.008
2	670.946,489 686.077,087	3	671.211,842 685.773,922	402.891
3	671.211,842 685.773,922	4	671.240,065 685.793,119	34.133

Document care conține date cu caracter personal, protejat de prevederile Regulamentului (UE) nr. 679/2016 și Legii 190/2018

Punct început	X / Y	Punct sfârşit	X / Y	Lungime segment (** (m)
4	671.240,065 685.793,119	5	670.940,431 686.135,449	454.94
5	670.940,431 686.135,449	6	670.891,088 686.191,824	74.919
6	670.891,088 686.191,824	7	670.888,64 686.194,621	3.717
7	670.888,64 686.194,621	8	670.870,959 686.214,821	26.845
8	670.870,959 686.214,821	9	670.871,027 686.207,944	6.877
9	670.871,027 686.207,944	10	670.873,642 686.160,314	47.702
10	670.873,642 686.160,314	11	670.891,036 686.140,441	26.41
11	670.891,036 686.140,441	1	670.893,135 686.138,043	3.187

** Lungimile segmentelor sunt determinate în planul de proiecţie Stereo 70 şi sunt rotunjite la 1 milimetru.
*** Distanţa dintre puncte este formată din segmente cumulate ce sunt mai mici decât valoarea 1 milimetru.

DATE DESPRE IMOBILUL NR. 810

Oficiul de Cadastru şi Publicitate Imobiliară BOTOSANI
Biroul de Cadastru şi Publicitate Imobiliară Botosani

A. Partea I. Descrierea imobilului

TEREN Extravilan

Adresa: Jud. Botosani

Nr. Crt	Nr cadastral Nr. topografic	Suprafaţa* (mp)	Observaţii / Referinţe
A1		30.062	Sector cadastral:11 Teren neimprejmuit;

B. Partea II. Proprietari şi acte

Inscrieri privitoare la dreptul de proprietate şi alte drepturi reale		Referinţe
/		
Act Normativ nr. 7, din 13/03/1996 emis de Parlamentul Romaniei;		
B1	Inscrierea provizorie, drept de PROPRIETATE, dobandit prin Lege, cota actuala 1/1	A1
	1) **NEIDENTIFICAT NEIDENTIFICAT**	
Act Normativ nr. 7., din 13/03/1996 emis de Parlamentul Romaniei;		
B2	Se notează mențiunea de proprietar neidentificat, rezervă la dispoziția comisiei de fond funciar.	A1

C. Partea III. SARCINI .

Inscrieri privind dezmembramintele dreptului de proprietate, drepturi reale de garanţie şi sarcini	Referinţe
NU SUNT	

Document care conține date cu caracter personal, protejat de prevederile Regulamentului (UE) nr. 679/2016 și Legii 190/2018

Anexa Nr. 1 La Partea I

Teren

Nr cadastral	Suprafaţa (mp)*	Observaţii / Referinţe
	30.062	

* Suprafaţa este determinată in planul de proiecţie Stereo 70.

DETALII LINIARE IMOBIL

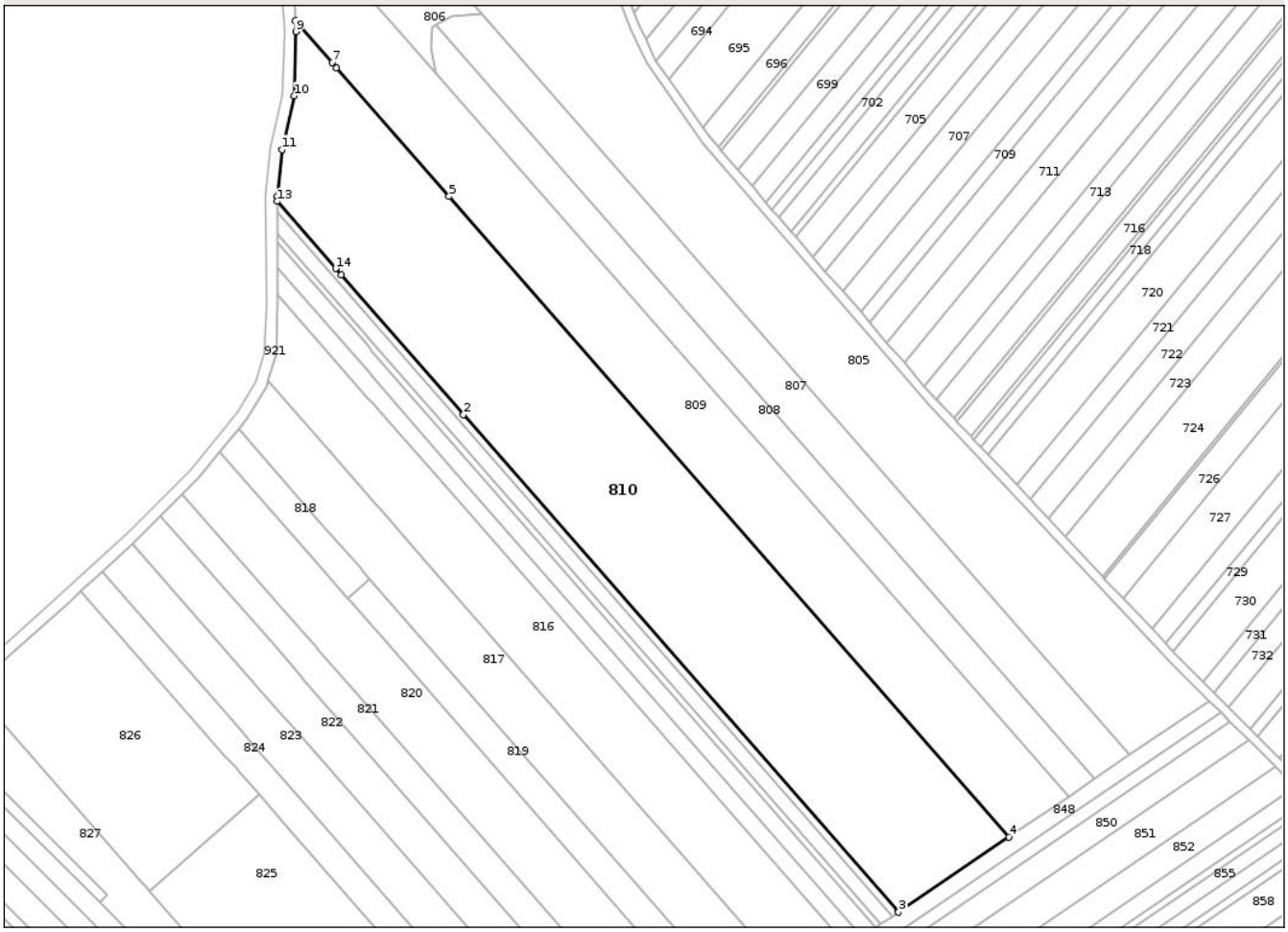

Date referitoare la teren

Crt	Categorie folosință	Intra vilan	Suprafaţa (mp)	Tarla	Parcelă	Nr. topo	Observaţii / Referinţe
1	arabil	NU	22.122	29	325	-	
2	pasune	NU	5.774	29	326	-	
3	ape curgatoare	NU	196	29	328	-	
4	pasune	NU	1.970	29	329	-	

Lungime Segmente
1) Valorile lungimilor segmentelor sunt obţinute din proiecţie în plan.

Punct început	X / Y	Punct sfârşit	X / Y	Lungime segment (** (m)
1	670.895,45 686.040,083	2	670.953,356 685.973,927	87.919
2	670.953,356 685.973,927	3	671.159,549 685.738,351	313.068
3	671.159,549 685.738,351	4	671.211,842 685.773,922	63.244

Document care conține date cu caracter personal, protejat de prevederile Regulamentului (UE) nr. 679/2016 și Legii 190/2018

Punct început	X / Y	Punct sfârşit	X / Y	Lungime segment (** (m)
4	671.211,842 685.773,922	5	670.946,489 686.077,087	402.891
5	670.946,489 686.077,087	6	670.893,135 686.138,043	81.008
6	670.893,135 686.138,043	7	670.891,036 686.140,441	3.187
7	670.891,036 686.140,441	8	670.873,642 686.160,314	26.41
8	670.873,642 686.160,314	9	670.873,924 686.155,182	5.14
9	670.873,924 686.155,182	10	670.873,11 686.124,747	30.446
10	670.873,11 686.124,747	11	670.867,289 686.099,368	26.038
11	670.867,289 686.099,368	12	670.865,069 686.077,343	22.137
12	670.865,069 686.077,343	13	670.865,086 686.074,774	2.569
13	670.865,086 686.074,774	14	670.892,844 686.043,061	42.145
14	670.892,844 686.043,061	1	670.895,45 686.040,083	3.957

** Lungimile segmentelor sunt determinate în planul de proiecţie Stereo 70 şi sunt rotunjite la 1 milimetru.
*** Distanţa dintre puncte este formată din segmente cumulate ce sunt mai mici decât valoarea 1 milimetru.

DATE DESPRE IMOBILUL NR. 811

Oficiul de Cadastru şi Publicitate Imobiliară BOTOSANI
Biroul de Cadastru şi Publicitate Imobiliară Botosani

A. Partea I. Descrierea imobilului

TEREN Extravilan

Adresa: Jud. Botosani

Nr. Crt	Nr cadastral Nr. topografic	Suprafaţa* (mp)	Observaţii / Referinţe
A1		1.522	Sector cadastral:11 Teren neimprejmuit; Conform titlului de proprietate imobilul se regaseste in pc. 325/76, 329 si 326/5.

B. Partea II. Proprietari şi acte

Inscrieri privitoare la dreptul de proprietate şi alte drepturi reale		Referinţe
/		
Act Administrativ nr. 140503, din 22/07/2003 emis de Comisia Judeteana Botosani;		
B1	Intabulare, drept de PROPRIETATE, dobandit prin Reconstituire, cota actuala 1/1	A1
	1) **NECHIFOR MIHAI**, Lipsă CNP, bun propriu.	

C. Partea III. SARCINI .

Inscrieri privind dezmembramintele dreptului de proprietate, drepturi reale de garanţie şi sarcini	Referinţe
NU SUNT	

Anexa Nr. 1 La Partea I

Teren

Nr cadastral	Suprafaţa (mp)*	Observaţii / Referinţe
	1.522	Conform titlului de proprietate imobilul se regaseste in pc. 325/76, 329 si 326/5.

* Suprafaţa este determinată in planul de proiecţie Stereo 70.

DETALII LINIARE IMOBIL

Date referitoare la teren

Crt	Categorie folosință	Intra vilan	Suprafaţa (mp)	Tarla	Parcelă	Nr. topo	Observaţii / Referinţe
1	arabil	NU	1.065	29	325/76	-	
2	pasune	NU	278	29	326/5	-	
3	ape curgatoare	NU	29	29	328	-	
4	pasune	NU	150	29	329	-	

Lungime Segmente
1) Valorile lungimilor segmentelor sunt obţinute din proiecţie în plan.

Punct început	X / Y	Punct sfârşit	X / Y	Lungime segment (** (m)
1	670.904,497 686.024,554	2	670.952,831 685.969,332	73.387
2	670.952,831 685.969,332	3	671.156,7 685.736,413	309.538
3	671.156,7 685.736,413	4	671.159,549 685.738,351	3.446

Document care conține date cu caracter personal, protejat de prevederile Regulamentului (UE) nr. 679/2016 și Legii 190/2018

Punct început	X / Y	Punct sfârşit	X / Y	Lungime segment (** (m)
4	671.159,549 685.738,351	5	670.953,356 685.973,927	313.068
5	670.953,356 685.973,927	6	670.895,45 686.040,083	87.919
6	670.895,45 686.040,083	7	670.892,844 686.043,061	3.957
7	670.892,844 686.043,061	8	670.865,086 686.074,774	42.145
8	670.865,086 686.074,774	9	670.865,12 686.069,541	5.233
9	670.865,12 686.069,541	10	670.897,071 686.033,038	48.511
10	670.897,071 686.033,038	1	670.904,497 686.024,554	11.275

** Lungimile segmentelor sunt determinate în planul de proiecţie Stereo 70 şi sunt rotunjite la 1 milimetru.
*** Distanţa dintre puncte este formată din segmente cumulate ce sunt mai mici decât valoarea 1 milimetru.

DATE DESPRE IMOBILUL NR. 812

Oficiul de Cadastru şi Publicitate Imobiliară BOTOSANI
Biroul de Cadastru şi Publicitate Imobiliară Botosani

A. Partea I. Descrierea imobilului

TEREN Extravilan

Adresa: Jud. Botosani

Nr. Crt	Nr cadastral Nr. topografic	Suprafaţa* (mp)	Observaţii / Referinţe
A1		2.876	Sector cadastral:11 Teren neimprejmuit; Conform titlului de proprietate imobilul se regaseste in pc. 325/75, 329/16 si 326/3.

B. Partea II. Proprietari şi acte

Inscrieri privitoare la dreptul de proprietate şi alte drepturi reale		Referinţe
/		
Act Administrativ nr. 144020, din 28/10/2003 emis de Comisia Judeteana Botosani;		
B1	Intabulare, drept de PROPRIETATE, dobandit prin Reconstituire, cota actuala 1/1	A1
	1) **POPIC IOAN**, Lipsă CNP, bun propriu.	

C. Partea III. SARCINI .

Inscrieri privind dezmembramintele dreptului de proprietate, drepturi reale de garanţie şi sarcini	Referinţe
NU SUNT	

Document care conține date cu caracter personal, protejat de prevederile Regulamentului (UE) nr. 679/2016 și Legii 190/2018

Anexa Nr. 1 La Partea I

Teren

Nr cadastral	Suprafaţa (mp)*	Observaţii / Referinţe
	2.876	Conform titlului de proprietate imobilul se regaseste in pc. 325/75, 329/16 si 326/3.

* Suprafaţa este determinată in planul de proiecţie Stereo 70.

DETALII LINIARE IMOBIL

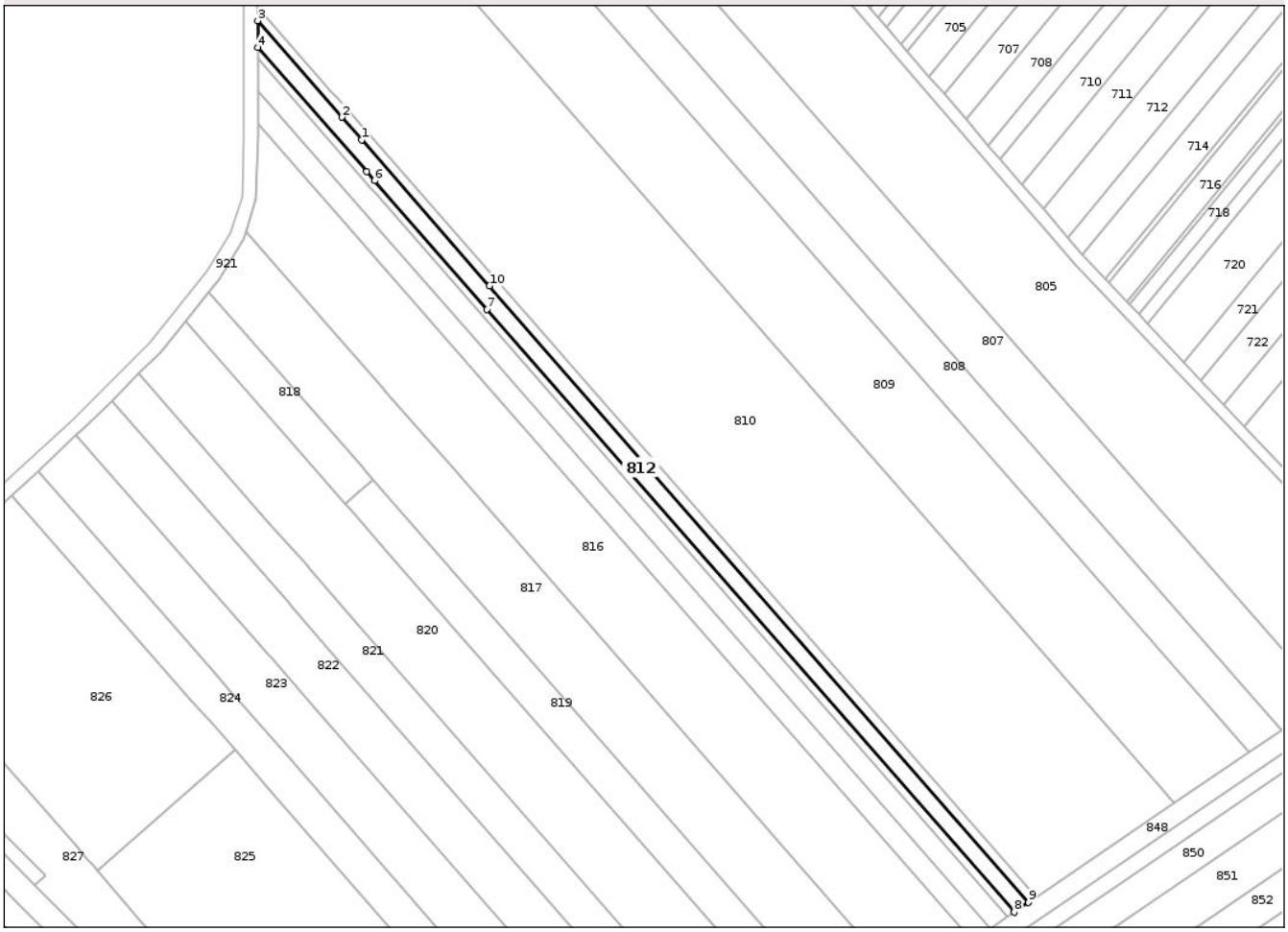

Date referitoare la teren

Crt	Categorie folosință	Intra vilan	Suprafaţa (mp)	Tarla	Parcelă	Nr. topo	Observaţii / Referinţe
1	arabil	NU	2.008	29	325/75	-	
2	pasune	NU	448	29	326/3	-	
3	ape curgatoare	NU	39	29	328	-	
4	pasune	NU	381	29	329/16	-	

Lungime Segmente
1) Valorile lungimilor segmentelor sunt obţinute din proiecţie în plan.

Punct început	X / Y	Punct sfârşit	X / Y	Lungime segment (** (m)
1	670.904,497 686.024,554	2	670.897,071 686.033,038	11.275
2	670.897,071 686.033,038	3	670.865,12 686.069,541	48.511
3	670.865,12 686.069,541	4	670.865,186 686.059,508	10.033

Document care conține date cu caracter personal, protejat de prevederile Regulamentului (UE) nr. 679/2016 și Legii 190/2018

Punct început	X / Y	Punct sfârşit	X / Y	Lungime segment (** (m)
4	670.865,186 686.059,508	5	670.906,316 686.012,517	62.449
5	670.906,316 686.012,517	6	670.909,311 686.009,096	4.547
6	670.909,311 686.009,096	7	670.951,824 685.960,524	64.549
7	670.951,824 685.960,524	8	671.151,236 685.732,697	302.771
8	671.151,236 685.732,697	9	671.156,7 685.736,413	6.608
9	671.156,7 685.736,413	10	670.952,831 685.969,332	309.538
10	670.952,831 685.969,332	1	670.904,497 686.024,554	73.387

** Lungimile segmentelor sunt determinate în planul de proiecţie Stereo 70 şi sunt rotunjite la 1 milimetru.
*** Distanţa dintre puncte este formată din segmente cumulate ce sunt mai mici decât valoarea 1 milimetru.

DATE DESPRE IMOBILUL NR. 813

Oficiul de Cadastru şi Publicitate Imobiliară BOTOSANI
Biroul de Cadastru şi Publicitate Imobiliară Botosani

A. Partea I. Descrierea imobilului

TEREN Extravilan

Adresa: Jud. Botosani

Nr. Crt	Nr cadastral Nr. topografic	Suprafaţa* (mp)	Observaţii / Referinţe
A1		1.200	Sector cadastral:11 Teren neimprejmuit; Conform titlului de proprietate imobilul se regaseste in pc. 325/74, 329/17 si 326/23.

B. Partea II. Proprietari şi acte

Inscrieri privitoare la dreptul de proprietate şi alte drepturi reale		Referinţe
/		
Act Administrativ nr. 143992, din 02/10/2003 emis de Comisia Judeteana Botosani;		
B1	Intabulare, drept de PROPRIETATE, dobandit prin Reconstituire, cota actuala 1/1	A1
	1) **NECHIFOR HARETA**, Lipsă CNP; 2) **POPIC CONSTANTIN**, Lipsă CNP; 3) **POPIC GHEORGHE**, Lipsă CNP; 4) **POPIC IOAN**, Lipsă CNP, bun comun.	

C. Partea III. SARCINI .

Inscrieri privind dezmembramintele dreptului de proprietate, drepturi reale de garanţie şi sarcini	Referinţe
NU SUNT	

Document care conține date cu caracter personal, protejat de prevederile Regulamentului (UE) nr. 679/2016 și Legii 190/2018

Anexa Nr. 1 La Partea I

Teren

Nr cadastral	Suprafaţa (mp)*	Observaţii / Referinţe
	1.200	Conform titlului de proprietate imobilul se regaseste in pc. 325/74, 329/17 si 326/23.

* Suprafaţa este determinată in planul de proiecţie Stereo 70.

DETALII LINIARE IMOBIL

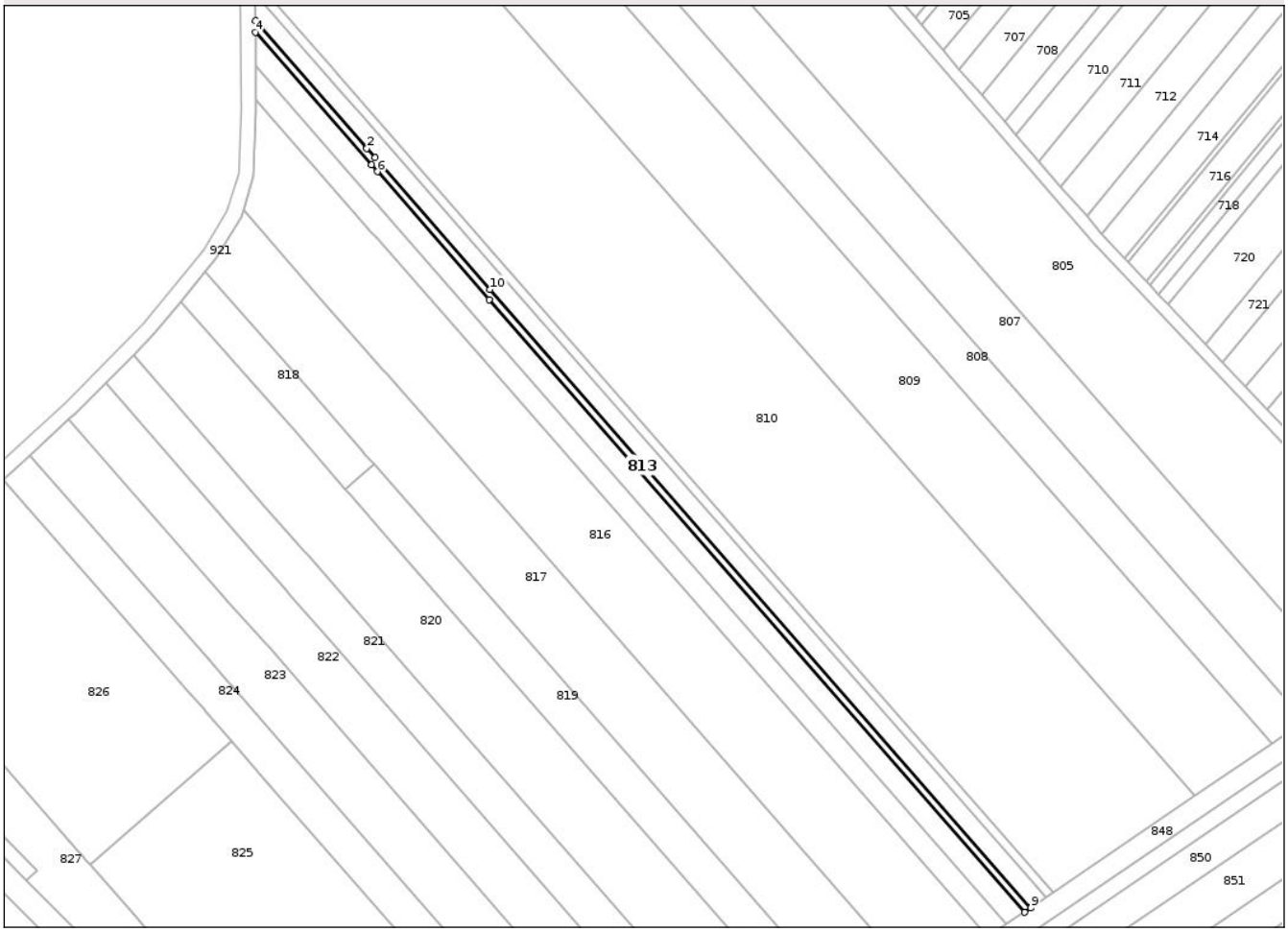

Date referitoare la teren

Crt	Categorie folosință	Intra vilan	Suprafaţa (mp)	Tarla	Parcelă	Nr. topo	Observaţii / Referinţe
1	arabil	NU	836	29	325/74	-	
2	pasune	NU	175	29	326/23	-	
3	ape curgatoare	NU	12	29	328	-	
4	pasune	NU	177	29	329/17	-	

Lungime Segmente
1) Valorile lungimilor segmentelor sunt obţinute din proiecţie în plan.

Punct început	X / Y	Punct sfârşit	X / Y	Lungime segment (** (m)
1	670.909,311 686.009,096	2	670.906,316 686.012,517	4.547
2	670.906,316 686.012,517	3	670.865,186 686.059,508	62.449
3	670.865,186 686.059,508	4	670.865,214 686.055,264	4.244

Document care conține date cu caracter personal, protejat de prevederile Regulamentului (UE) nr. 679/2016 și Legii 190/2018

Punct început	X / Y	Punct sfârşit	X / Y	Lungime segment (** (m)
4	670.865,214 686.055,264	5	670.907,959 686.006,428	64.901
5	670.907,959 686.006,428	6	670.910,185 686.003,884	3.38
6	670.910,185 686.003,884	7	670.951,399 685.956,798	62.575
7	670.951,399 685.956,798	8	671.148,925 685.731,125	299.908
8	671.148,925 685.731,125	9	671.151,236 685.732,697	2.795
9	671.151,236 685.732,697	10	670.951,824 685.960,524	302.771
10	670.951,824 685.960,524	1	670.909,311 686.009,096	64.549

** Lungimile segmentelor sunt determinate în planul de proiecţie Stereo 70 şi sunt rotunjite la 1 milimetru.
*** Distanţa dintre puncte este formată din segmente cumulate ce sunt mai mici decât valoarea 1 milimetru.

Document care conține date cu caracter personal, protejat de prevederile Regulamentului (UE) nr. 679/2016 și Legii 190/2018

DATE DESPRE IMOBILUL NR. 814

Oficiul de Cadastru şi Publicitate Imobiliară BOTOSANI
Biroul de Cadastru şi Publicitate Imobiliară Botosani

A. Partea I. Descrierea imobilului

TEREN Extravilan

Adresa: Jud. Botosani

Nr. Crt	Nr cadastral Nr. topografic	Suprafaţa* (mp)	Observaţii / Referinţe
A1		3.400	Sector cadastral:11 Teren neimprejmuit; Conform titlului de proprietate imobilul se regaseste in pc. 325/0, 329/14 si 326/14.

B. Partea II. Proprietari şi acte

Inscrieri privitoare la dreptul de proprietate şi alte drepturi reale		Referinţe
/		
Act Administrativ nr. 93668, din 26/04/2002 emis de Comisia Judeteana Botosani;		
B1	Intabulare, drept de PROPRIETATE, dobandit prin Reconstituire, cota actuala 1/1	A1
	1) **POPIC CONSTANTIN**, Lipsă CNP, bun propriu.	

C. Partea III. SARCINI .

Inscrieri privind dezmembramintele dreptului de proprietate, drepturi reale de garanţie şi sarcini	Referinţe
NU SUNT	

Document care conține date cu caracter personal, protejat de prevederile Regulamentului (UE) nr. 679/2016 și Legii 190/2018

Anexa Nr. 1 La Partea I

Teren

Nr cadastral	Suprafaţa (mp)*	Observaţii / Referinţe
	3.400	Conform titlului de proprietate imobilul se regaseste in pc. 325/0, 329/14 si 326/14.

* Suprafaţa este determinată in planul de proiecţie Stereo 70.

DETALII LINIARE IMOBIL

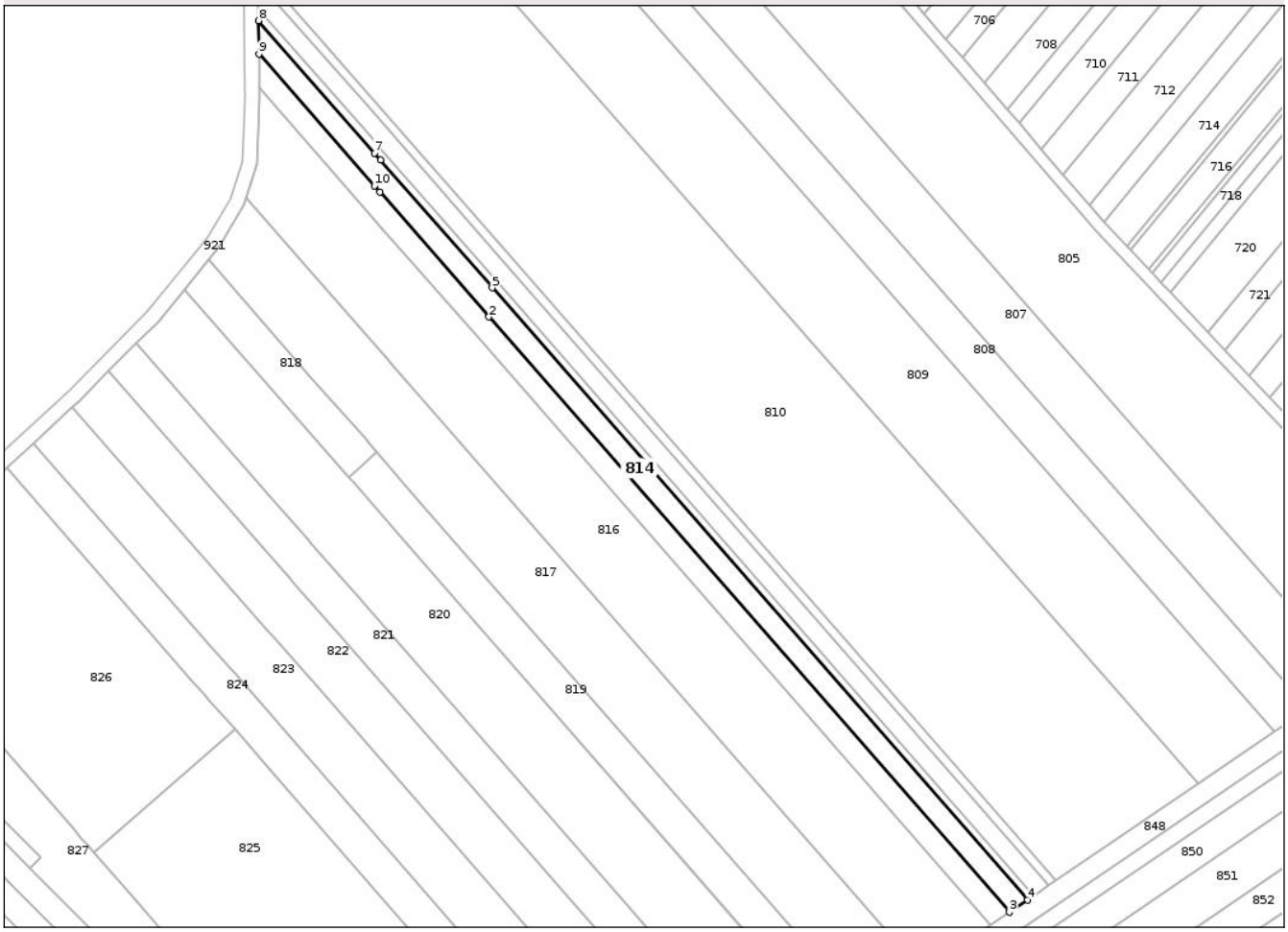

Date referitoare la teren

Crt	Categorie folosință	Intra vilan	Suprafaţa (mp)	Tarla	Parcelă	Nr. topo	Observaţii / Referinţe
1	arabil	NU	2.363	29	325	-	
2	pasune	NU	494	29	326/14	-	
3	ape curgatoare	NU	24	29	328	-	
4	pasune	NU	519	29	329/14	-	

Lungime Segmente
1) Valorile lungimilor segmentelor sunt obţinute din proiecţie în plan.

Punct început	X / Y	Punct sfârşit	X / Y	Lungime segment (** (m)
1	670.909,893 685.992,091	2	670.950,173 685.946,071	61.158
2	670.950,173 685.946,071	3	671.142,272 685.726,599	291.668
3	671.142,272 685.726,599	4	671.148,925 685.731,125	8.047

Document care conține date cu caracter personal, protejat de prevederile Regulamentului (UE) nr. 679/2016 și Legii 190/2018

Punct început	X / Y	Punct sfârşit	X / Y	Lungime segment (** (m)
4	671.148,925 685.731,125	5	670.951,399 685.956,798	299.908
5	670.951,399 685.956,798	6	670.910,185 686.003,884	62.575
6	670.910,185 686.003,884	7	670.907,959 686.006,428	3.38
7	670.907,959 686.006,428	8	670.865,214 686.055,264	64.901
8	670.865,214 686.055,264	9	670.865,294 686.043,044	12.22
9	670.865,294 686.043,044	10	670.907,947 685.994,313	64.761
10	670.907,947 685.994,313	1	670.909,893 685.992,091	2.954

** Lungimile segmentelor sunt determinate în planul de proiecţie Stereo 70 şi sunt rotunjite la 1 milimetru.
*** Distanţa dintre puncte este formată din segmente cumulate ce sunt mai mici decât valoarea 1 milimetru.

Document care conține date cu caracter personal, protejat de prevederile Regulamentului (UE) nr. 679/2016 și Legii 190/2018

DATE DESPRE IMOBILUL NR. 815

Oficiul de Cadastru şi Publicitate Imobiliară BOTOSANI
Biroul de Cadastru şi Publicitate Imobiliară Botosani

A. Partea I. Descrierea imobilului

TEREN Extravilan

Adresa: Jud. Botosani

Nr. Crt	Nr cadastral Nr. topografic	Suprafaţa* (mp)	Observaţii / Referinţe
A1		3.400	Sector cadastral:11 Teren neimprejmuit; Conform titlului de proprietate imobilul se regaseste in pc. 325/105, 329/13 si 326/13.

B. Partea II. Proprietari şi acte

Inscrieri privitoare la dreptul de proprietate şi alte drepturi reale		Referinţe
/		
Act Administrativ nr. 126227, din 07/12/2002 emis de Comisia Judeteana Botosani;		
B1	Intabulare, drept de PROPRIETATE, dobandit prin Reconstituire, cota actuala 1/1	A1
	1) **POPIC GHEORGHE**, Lipsă CNP, bun propriu.	

C. Partea III. SARCINI .

Inscrieri privind dezmembramintele dreptului de proprietate, drepturi reale de garanţie şi sarcini	Referinţe
NU SUNT	

Anexa Nr. 1 La Partea I

Teren

Nr cadastral	Suprafaţa (mp)*	Observaţii / Referinţe
	3.400	Conform titlului de proprietate imobilul se regaseste in pc. 325/105, 329/13 si 326/13.

* Suprafaţa este determinată in planul de proiecţie Stereo 70.

DETALII LINIARE IMOBIL

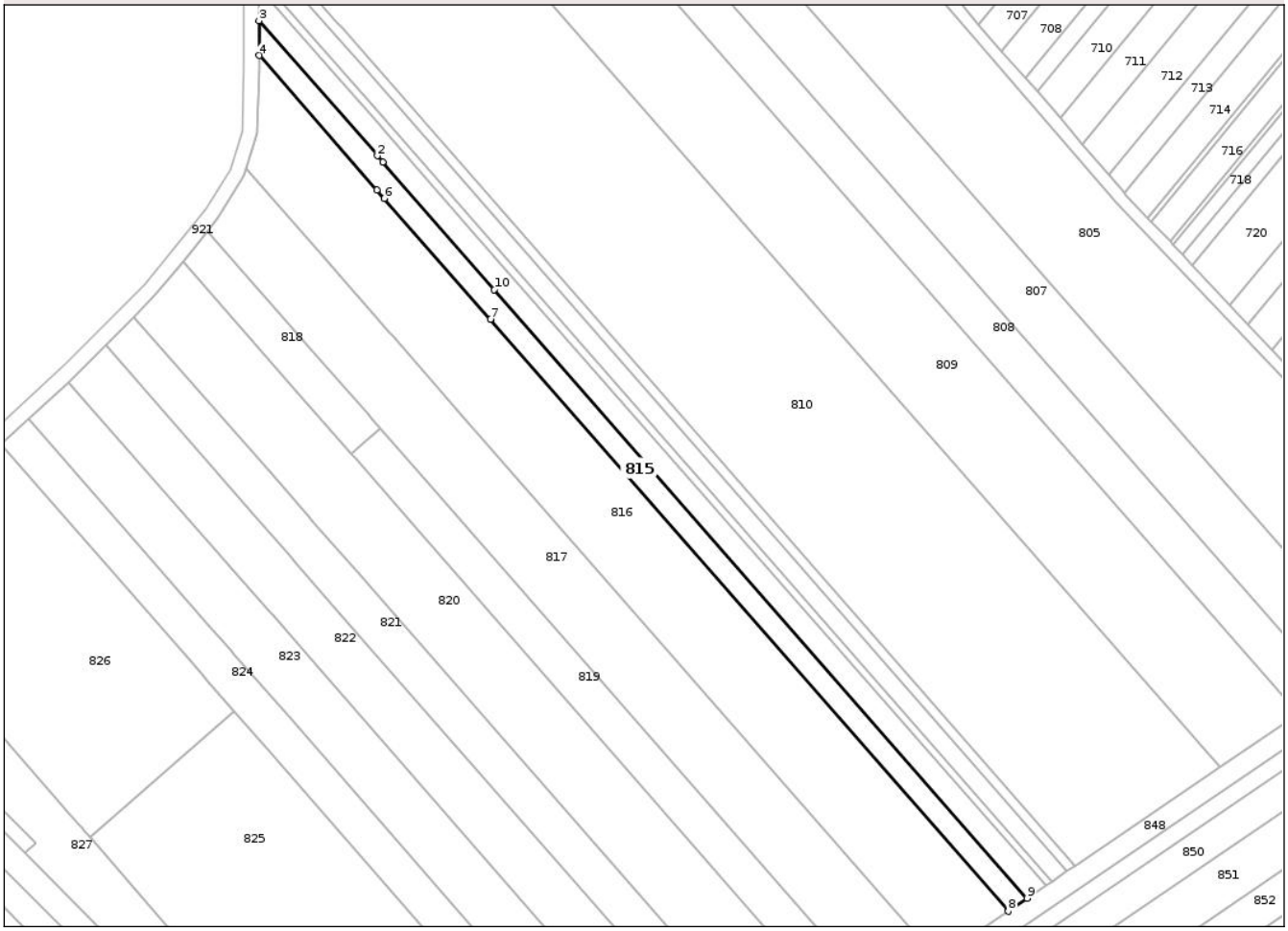

Date referitoare la teren

Crt	Categorie folosință	Intra vilan	Suprafaţa (mp)	Tarla	Parcelă	Nr. topo	Observaţii / Referinţe
1	arabil	NU	2.353	29	325/105	-	
2	pasune	NU	493	29	326/13	-	
3	ape curgatoare	NU	26	29	328	-	
4	pasune	NU	528	29	329/13	-	

Lungime Segmente

1) Valorile lungimilor segmentelor sunt obţinute din proiecţie în plan.

Punct început	X / Y	Punct sfârşit	X / Y	Lungime segment (** (m)
1	670.909,893 685.992,091	2	670.907,947 685.994,313	2.954
2	670.907,947 685.994,313	3	670.865,294 686.043,044	64.761

Document care conține date cu caracter personal, protejat de prevederile Regulamentului (UE) nr. 679/2016 și Legii 190/2018

Punct început	X / Y	Punct sfârşit	X / Y	Lungime segment (** (m)
3	670.865,294 686.043,044	4	670.865,376 686.030,52	12.524
4	670.865,376 686.030,52	5	670.907,837 685.982,01	64.468
5	670.907,837 685.982,01	6	670.910,512 685.978,953	4.062
6	670.910,512 685.978,953	7	670.948,696 685.935,328	57.975
7	670.948,696 685.935,328	8	671.135,452 685.721,96	283.555
8	671.135,452 685.721,96	9	671.142,272 685.726,599	8.248
9	671.142,272 685.726,599	10	670.950,173 685.946,071	291.668
10	670.950,173 685.946,071	1	670.909,893 685.992,091	61.158

** Lungimile segmentelor sunt determinate în planul de proiecţie Stereo 70 şi sunt rotunjite la 1 milimetru.
*** Distanţa dintre puncte este formată din segmente cumulate ce sunt mai mici decât valoarea 1 milimetru.

Document care conține date cu caracter personal, protejat de prevederile Regulamentului (UE) nr. 679/2016 și Legii 190/2018

DATE DESPRE IMOBILUL NR. 816

Oficiul de Cadastru şi Publicitate Imobiliară BOTOSANI
Biroul de Cadastru şi Publicitate Imobiliară Botosani

A. Partea I. Descrierea imobilului

TEREN Extravilan

Adresa: Jud. Botosani

Nr. Crt	Nr cadastral Nr. topografic	Suprafaţa* (mp)	Observaţii / Referinţe
A1		11.900	Sector cadastral:11 Teren neimprejmuit; Conform titlului de proprietate imobilul se regaseste in pc. 325/7, 329/11, 326/19 si 331/11.

B. Partea II. Proprietari şi acte

Inscrieri privitoare la dreptul de proprietate şi alte drepturi reale		Referinţe
/		
Act Administrativ nr. 167204, din 18/08/2009 emis de Comisia Judeteana Botosani;		
B1	Intabulare, drept de PROPRIETATE, dobandit prin Reconstituire, cota actuala 1/1	A1
	1) **OLARASU CONSTANTIN**, Lipsă CNP, bun propriu.	

C. Partea III. SARCINI .

Inscrieri privind dezmembramintele dreptului de proprietate, drepturi reale de garanţie şi sarcini	Referinţe
NU SUNT	

Anexa Nr. 1 La Partea I

Teren

Nr cadastral	Suprafaţa (mp)*	Observaţii / Referinţe
	11.900	Conform titlului de proprietate imobilul se regaseste in pc. 325/7, 329/11, 326/19 si 331/11.

* Suprafaţa este determinată in planul de proiecţie Stereo 70.

DETALII LINIARE IMOBIL

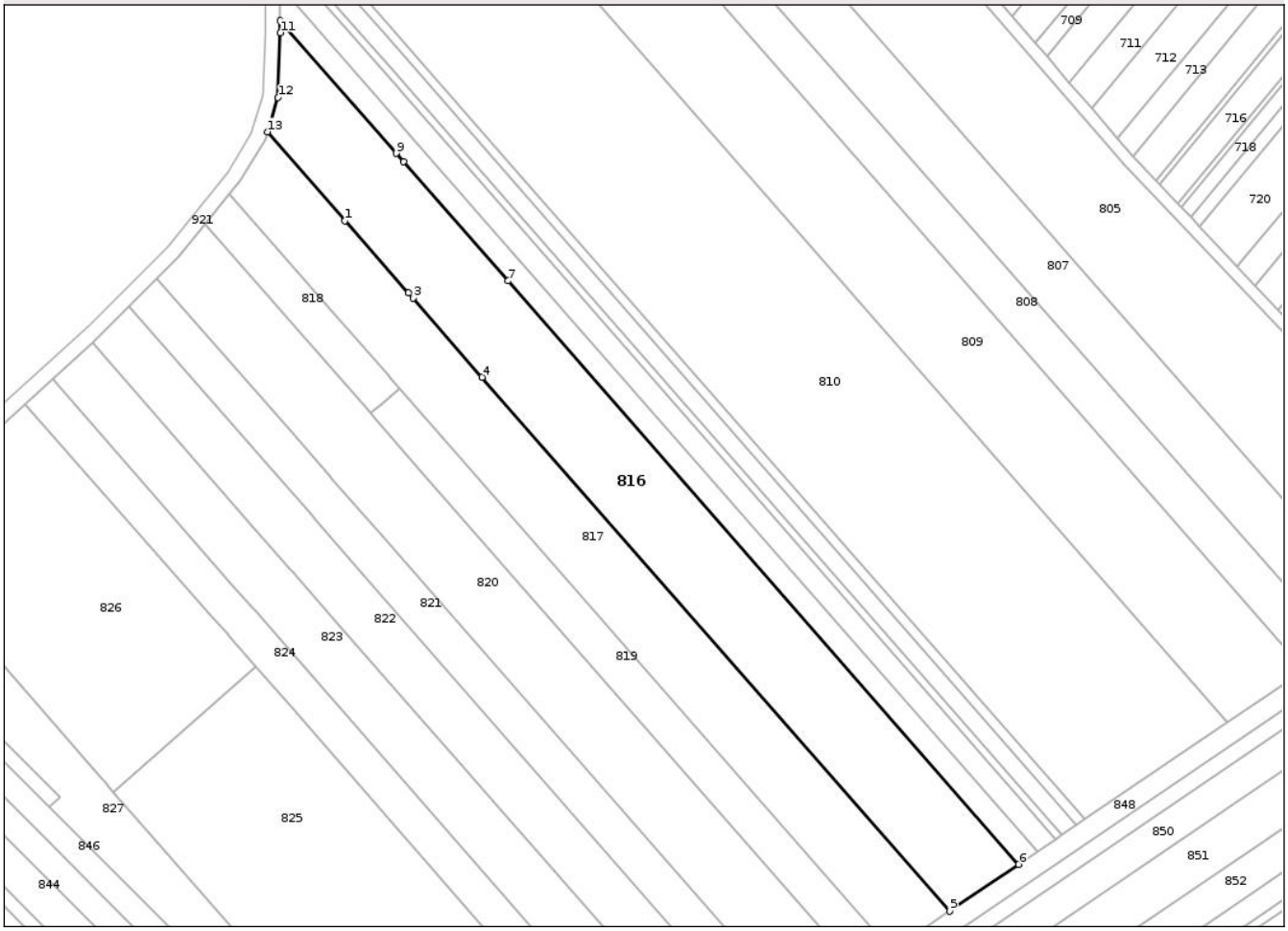

Date referitoare la teren

Crt	Categorie folosinţă	Intra vilan	Suprafaţa (mp)	Tarla	Parcelă	Nr. topo	Observaţii / Referinţe
1	arabil	NU	8.181	29	325/7	-	
2	pasune	NU	1.415	29	326/19	-	
3	ape curgatoare	NU	101	29	328	-	
4	pasune	NU	1.406	29	329/11	-	
5	arabil	NU	797	29	331/11	-	

Lungime Segmente
1) Valorile lungimilor segmentelor sunt obţinute din proiecţie în plan.

Punct început	X / Y	Punct sfârşit	X / Y	Lungime segment (** (m)
1	670.889,105 685.957,405	2	670.912,233 685.930,981	35.116
2	670.912,233 685.930,981	3	670.913,936 685.929,035	2.586

Document care conține date cu caracter personal, protejat de prevederile Regulamentului (UE) nr. 679/2016 și Legii 190/2018

Punct început	X / Y	Punct sfârşit	X / Y	Lungime segment (** (m)
3	670.913,936 685.929,035	4	670.939,223 685.900,144	38.394
4	670.939,223 685.900,144	5	671.110,211 685.704,791	259.615
5	671.110,211 685.704,791	6	671.135,452 685.721,96	30.527
6	671.135,452 685.721,96	7	670.948,696 685.935,328	283.555
7	670.948,696 685.935,328	8	670.910,512 685.978,953	57.975
8	670.910,512 685.978,953	9	670.907,837 685.982,01	4.062
9	670.907,837 685.982,01	10	670.865,376 686.030,52	64.468
10	670.865,376 686.030,52	11	670.865,405 686.026,101	4.419
11	670.865,405 686.026,101	12	670.864,587 686.002,381	23.734
12	670.864,587 686.002,381	13	670.860,723 685.989,83	13.132
13	670.860,723 685.989,83	1	670.889,105 685.957,405	43.092

** Lungimile segmentelor sunt determinate în planul de proiecţie Stereo 70 şi sunt rotunjite la 1 milimetru.
*** Distanţa dintre puncte este formată din segmente cumulate ce sunt mai mici decât valoarea 1 milimetru.

Document care conține date cu caracter personal, protejat de prevederile Regulamentului (UE) nr. 679/2016 și Legii 190/2018

DATE DESPRE IMOBILUL NR. 817

Oficiul de Cadastru şi Publicitate Imobiliară BOTOSANI
Biroul de Cadastru şi Publicitate Imobiliară Botosani

A. Partea I. Descrierea imobilului

TEREN Extravilan

Adresa: Jud. Botosani

Nr. Crt	Nr cadastral Nr. topografic	Suprafaţa* (mp)	Observaţii / Referinţe
A1		9.500	Sector cadastral:11 Teren neimprejmuit;

B. Partea II. Proprietari şi acte

Inscrieri privitoare la dreptul de proprietate şi alte drepturi reale		Referinţe
/		
Act Administrativ nr. 146822, din 22/12/2003 emis de Comisia Judeteana Botosani;		
B1	Intabulare, drept de PROPRIETATE, dobandit prin Reconstituire, cota actuala 1/1	A1
	1) **ŞTEFAN ELENA**, Lipsă CNP, bun propriu.	

C. Partea III. SARCINI .

Inscrieri privind dezmembramintele dreptului de proprietate, drepturi reale de garanţie şi sarcini	Referinţe
NU SUNT	

Document care conține date cu caracter personal, protejat de prevederile Regulamentului (UE) nr. 679/2016 și Legii 190/2018

Anexa Nr. 1 La Partea I

Teren

Nr cadastral	Suprafaţa (mp)*	Observaţii / Referinţe
	9.500	

* Suprafaţa este determinată in planul de proiecţie Stereo 70.

DETALII LINIARE IMOBIL

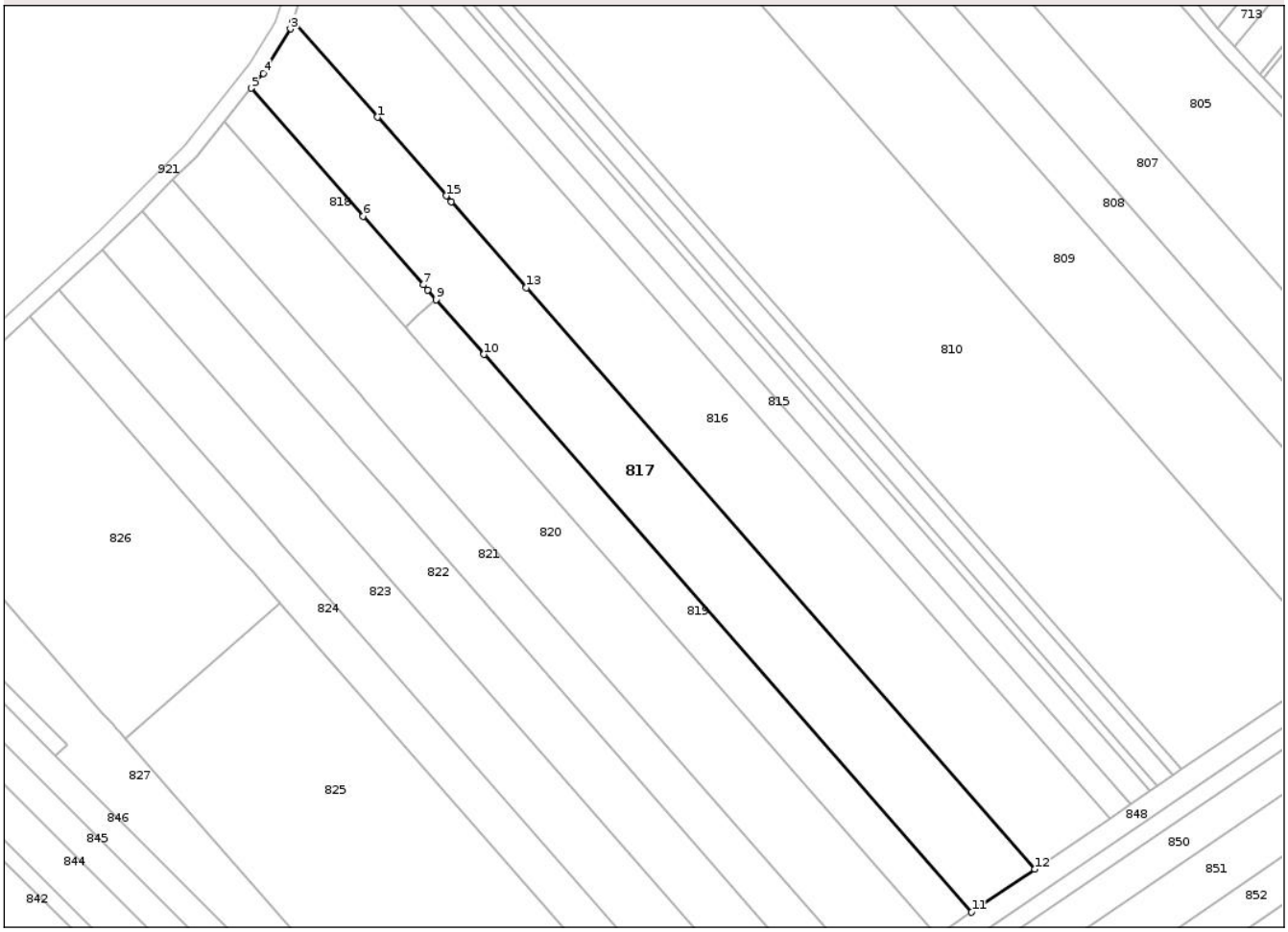

Date referitoare la teren

Crt	Categorie folosință	Intra vilan	Suprafaţa (mp)	Tarla	Parcelă	Nr. topo	Observaţii / Referinţe
1	arabil	NU	6.483	29	325/94	-	
2	pasune	NU	841	29	326/16	-	
3	ape curgatoare	NU	62	29	328	-	
4	pasune	NU	791	29	329/10	-	
5	arabil	NU	1.323	29	331/10	-	

Lungime Segmente
1) Valorile lungimilor segmentelor sunt obţinute din proiecţie în plan.

Punct început	X / Y	Punct sfârşit	X / Y	Lungime segment (** (m)
1	670.889,105 685.957,405	2	670.860,723 685.989,83	43.092
2	670.860,723 685.989,83	3	670.859,878 685.987,084	2.873

Document care conține date cu caracter personal, protejat de prevederile Regulamentului (UE) nr. 679/2016 și Legii 190/2018

Punct început	X / Y	Punct sfârşit	X / Y	Lungime segment (** (m)
3	670.859,878 685.987,084	4	670.850,764 685.972,177	17.472
4	670.850,764 685.972,177	5	670.846,7 685.967,146	6.467
5	670.846,7 685.967,146	6	670.884,351 685.924,129	57.167
6	670.884,351 685.924,129	7	670.904,509 685.901,1	30.605
7	670.904,509 685.901,1	8	670.906,022 685.899,37	2.298
8	670.906,022 685.899,37	9	670.908,909 685.896,073	4.382
9	670.908,909 685.896,073	10	670.924,959 685.877,735	24.37
10	670.924,959 685.877,735	11	671.088,976 685.690,347	249.03
11	671.088,976 685.690,347	12	671.110,211 685.704,791	25.682
12	671.110,211 685.704,791	13	670.939,223 685.900,144	259.615
13	670.939,223 685.900,144	14	670.913,936 685.929,035	38.394
14	670.913,936 685.929,035	15	670.912,233 685.930,981	2.586
15	670.912,233 685.930,981	1	670.889,105 685.957,405	35.116

** Lungimile segmentelor sunt determinate în planul de proiecţie Stereo 70 şi sunt rotunjite la 1 milimetru.
*** Distanţa dintre puncte este formată din segmente cumulate ce sunt mai mici decât valoarea 1 milimetru.

Document care conține date cu caracter personal, protejat de prevederile Regulamentului (UE) nr. 679/2016 și Legii 190/2018

DATE DESPRE IMOBILUL NR. 818

Oficiul de Cadastru şi Publicitate Imobiliară BOTOSANI
Biroul de Cadastru şi Publicitate Imobiliară Botosani

A. Partea I. Descrierea imobilului

TEREN Extravilan

Adresa: Jud. Botosani

Nr. Crt	Nr cadastral Nr. topografic	Suprafaţa* (mp)	Observaţii / Referinţe
A1	51350	1.300	Sector cadastral:11 Teren neimprejmuit; Conform titlului de proprietate imobilul se regaseste in pc. 331/9 si 329/9.

B. Partea II. Proprietari şi acte

Inscrieri privitoare la dreptul de proprietate şi alte drepturi reale		Referinţe
63868 / 07/09/2021		
Act Notarial nr. 4532, din 06/09/2021 emis de SPN ANITEI SI ASOCIATII;		
B3	Intabulare, drept de PROPRIETATE, dobandit prin Conventie, cota actuala 1/1	A1
	1) **SC CECAPA SRL**, CIF:8000820	

C. Partea III. SARCINI .

Inscrieri privind dezmembramintele dreptului de proprietate, drepturi reale de garanţie şi sarcini	Referinţe
NU SUNT	

Anexa Nr. 1 La Partea I

Teren

Nr cadastral	Suprafaţa (mp)*	Observaţii / Referinţe
51350	1.300	Conform titlului de proprietate imobilul se regaseste in pc. 331/9 si 329/9.

* Suprafaţa este determinată in planul de proiecţie Stereo 70.

DETALII LINIARE IMOBIL

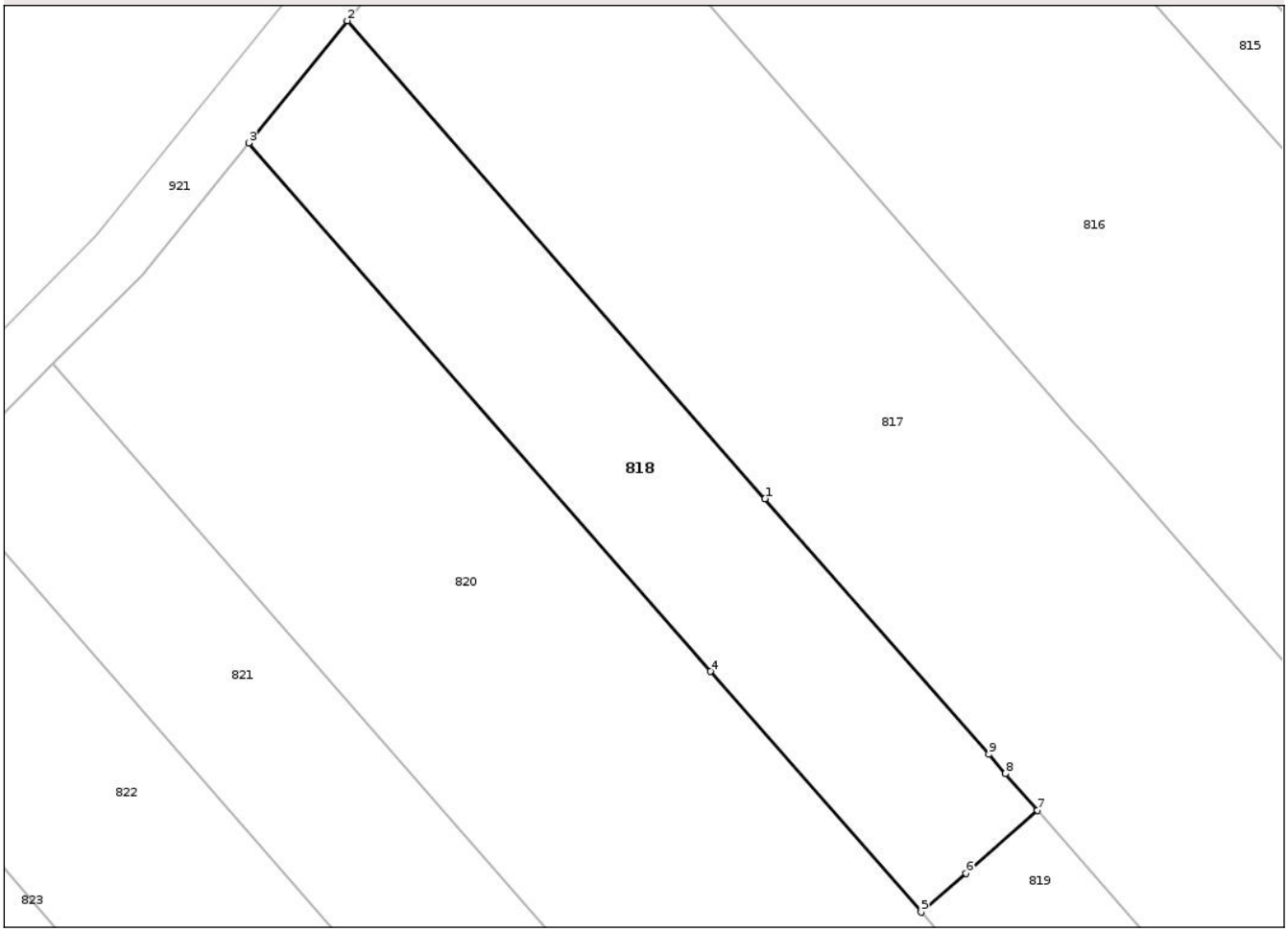

Date referitoare la teren

Crt	Categorie folosință	Intra vilan	Suprafaţa (mp)	Tarla	Parcelă	Nr. topo	Observaţii / Referinţe
1	arabil	NU	839	29	331/9	-	
2	pasune	NU	414	29	329/9	-	
3	ape curgatoare	NU	28	29	328	-	
4	pasune	NU	19	29	326	-	

Lungime Segmente
1) Valorile lungimilor segmentelor sunt obţinute din proiecţie în plan.

Punct început	X / Y	Punct sfârşit	X / Y	Lungime segment (** (m)
1	670.884,351 685.924,129	2	670.846,7 685.967,146	57.167
2	670.846,7 685.967,146	3	670.837,806 685.956,138	14.152
3	670.837,806 685.956,138	4	670.879,449 685.908,562	63.227

Document care conține date cu caracter personal, protejat de prevederile Regulamentului (UE) nr. 679/2016 și Legii 190/2018

Punct început	X / Y	Punct sfârşit	X / Y	Lungime segment (** (m)
4	670.879,449 685.908,562	5	670.898,417 685.886,89	28.8
5	670.898,417 685.886,89	6	670.902,435 685.890,406	5.339
6	670.902,435 685.890,406	7	670.908,909 685.896,073	8.604
7	670.908,909 685.896,073	8	670.906,022 685.899,37	4.382
8	670.906,022 685.899,37	9	670.904,509 685.901,1	2.298
9	670.904,509 685.901,1	1	670.884,351 685.924,129	30.605

** Lungimile segmentelor sunt determinate în planul de proiecţie Stereo 70 şi sunt rotunjite la 1 milimetru.
*** Distanţa dintre puncte este formată din segmente cumulate ce sunt mai mici decât valoarea 1 milimetru.

Document care conține date cu caracter personal, protejat de prevederile Regulamentului (UE) nr. 679/2016 și Legii 190/2018

DATE DESPRE IMOBILUL NR. 819

Oficiul de Cadastru şi Publicitate Imobiliară BOTOSANI
Biroul de Cadastru şi Publicitate Imobiliară Botosani

A. Partea I. Descrierea imobilului

TEREN Extravilan

Adresa: Jud. Botosani

Nr. Crt	Nr cadastral Nr. topografic	Suprafaţa* (mp)	Observaţii / Referinţe
A1	51354	3.800	Sector cadastral:11 Teren neimprejmuit; Conform titlului de proprietate imobilul se regaseste in pc. 325/102 si 326/9.

B. Partea II. Proprietari şi acte

Inscrieri privitoare la dreptul de proprietate şi alte drepturi reale		Referinţe
63864 / 07/09/2021		
Act Notarial nr. 4532, din 06/09/2021 emis de SPN Aniței și Asociații, Botoșani;		
B3	Intabulare, drept de PROPRIETATE, dobandit prin Conventie, cota actuala 1/1	A1
	1) **SC CECAPA SRL**, CIF:8000820	

C. Partea III. SARCINI .

Inscrieri privind dezmembramintele dreptului de proprietate, drepturi reale de garanţie şi sarcini	Referinţe
NU SUNT	

Document care conține date cu caracter personal, protejat de prevederile Regulamentului (UE) nr. 679/2016 și Legii 190/2018

Anexa Nr. 1 La Partea I

Teren

Nr cadastral	Suprafaţa (mp)*	Observaţii / Referinţe
51354	3.800	Conform titlului de proprietate imobilul se regaseste in pc. 325/102 si 326/9.

* Suprafaţa este determinată in planul de proiecţie Stereo 70.

DETALII LINIARE IMOBIL

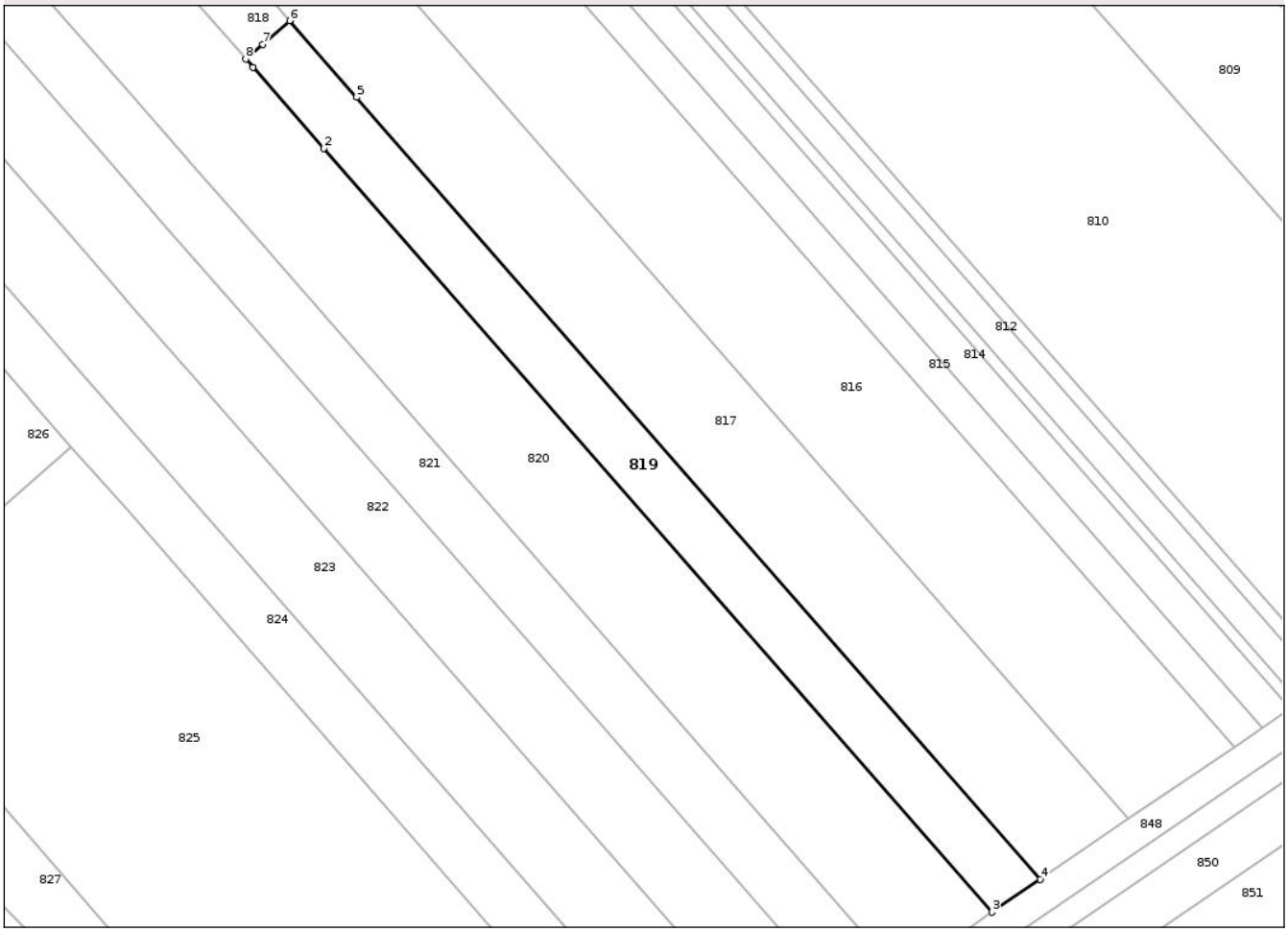

Date referitoare la teren

Crt	Categorie folosință	Intra vilan	Suprafaţa (mp)	Tarla	Parcelă	Nr. topo	Observaţii / Referinţe
1	arabil	NU	3.432	29	325/102	-	
2	pasune	NU	361	29	326/9	-	
3	ape curgatoare	NU	7	29	328	-	

Lungime Segmente
1) Valorile lungimilor segmentelor sunt obţinute din proiecţie în plan.

Punct început	X / Y	Punct sfârşit	X / Y	Lungime segment (** (m)
1	670.900,129 685.884,935	2	670.917,158 685.865,479	25.856
2	670.917,158 685.865,479	3	671.077,362 685.682,446	243.241
3	671.077,362 685.682,446	4	671.088,976 685.690,347	14.047

Document care conține date cu caracter personal, protejat de prevederile Regulamentului (UE) nr. 679/2016 și Legii 190/2018

Punct început	X / Y	Punct sfârşit	X / Y	Lungime segment (** (m)
4	671.088,976 685.690,347	5	670.924,959 685.877,735	249.03
5	670.924,959 685.877,735	6	670.908,909 685.896,073	24.37
6	670.908,909 685.896,073	7	670.902,435 685.890,406	8.604
7	670.902,435 685.890,406	8	670.898,417 685.886,89	5.339
8	670.898,417 685.886,89	1	670.900,129 685.884,935	2.599

** Lungimile segmentelor sunt determinate în planul de proiecţie Stereo 70 şi sunt rotunjite la 1 milimetru.
*** Distanţa dintre puncte este formată din segmente cumulate ce sunt mai mici decât valoarea 1 milimetru.

Document care conține date cu caracter personal, protejat de prevederile Regulamentului (UE) nr. 679/2016 și Legii 190/2018

DATE DESPRE IMOBILUL NR. 820

Oficiul de Cadastru şi Publicitate Imobiliară BOTOSANI
Biroul de Cadastru şi Publicitate Imobiliară Botosani

A. Partea I. Descrierea imobilului

TEREN Extravilan

Adresa: Jud. Botosani

Nr. Crt	Nr cadastral Nr. topografic	Suprafaţa* (mp)	Observaţii / Referinţe
A1		9.500	Sector cadastral:11 Teren neimprejmuit; Conform titlului de proprietate imobilul se regaseste in pc. 325/71, 329/3, 326/6 si 331/7.

B. Partea II. Proprietari şi acte

Inscrieri privitoare la dreptul de proprietate şi alte drepturi reale		Referinţe
/		
Act Administrativ nr. 93617, din 19/09/2001 emis de Comisia Judeteana Botosani;		
B1	Intabulare, drept de PROPRIETATE, dobandit prin Reconstituire, cota actuala 1/1	A1
	1) **OSTACE CONSTANTIN**, Lipsă CNP, bun propriu.	

C. Partea III. SARCINI .

Inscrieri privind dezmembramintele dreptului de proprietate, drepturi reale de garanţie şi sarcini	Referinţe
NU SUNT	

Document care conține date cu caracter personal, protejat de prevederile Regulamentului (UE) nr. 679/2016 și Legii 190/2018

Anexa Nr. 1 La Partea I

Teren

Nr cadastral	Suprafaţa (mp)*	Observaţii / Referinţe
	9.500	Conform titlului de proprietate imobilul se regaseste in pc. 325/71, 329/3, 326/6 si 331/7.

* Suprafaţa este determinată in planul de proiecţie Stereo 70.

DETALII LINIARE IMOBIL

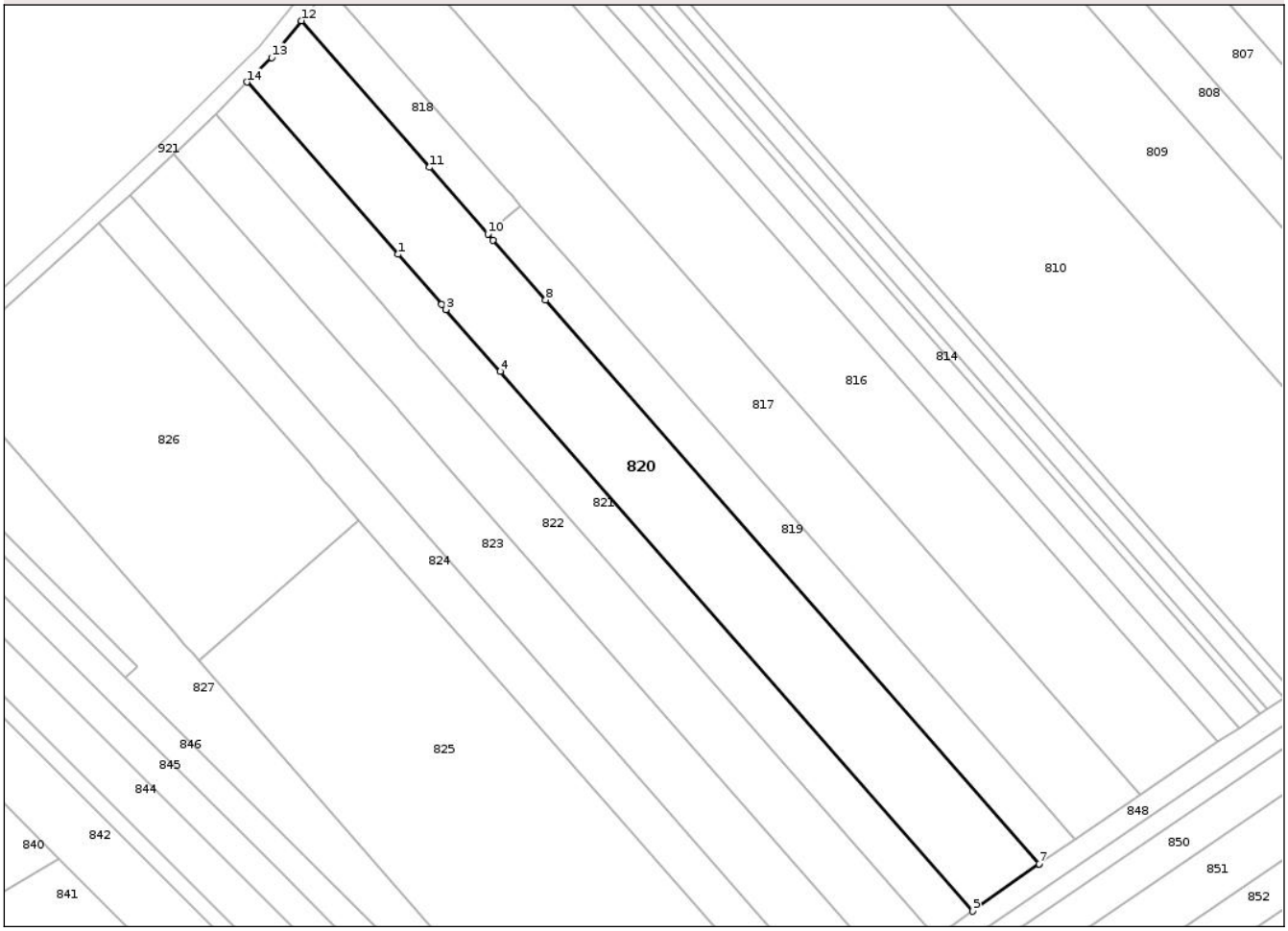

Date referitoare la teren

Crt	Categorie folosinţă	Intra vilan	Suprafaţa (mp)	Tarla	Parcelă	Nr. topo	Observaţii / Referinţe
1	arabil	NU	6.275	29	325/71	-	
2	arabil	NU	705	29	326/6	-	
3	ape curgatoare	NU	61	29	328	-	
4	pasune	NU	649	29	329/3	-	
5	arabil	NU	1.810	29	331/7	-	

Lungime Segmente
1) Valorile lungimilor segmentelor sunt obţinute din proiecţie în plan.

Punct început	X / Y	Punct sfârşit	X / Y	Lungime segment (** (m)
1	670.869,17 685.880,281	2	670.883,391 685.864,034	21.592
2	670.883,391 685.864,034	3	670.884,827 685.862,393	2.181

Document care conține date cu caracter personal, protejat de prevederile Regulamentului (UE) nr. 679/2016 și Legii 190/2018

Punct început	X / Y	Punct sfârşit	X / Y	Lungime segment (** (m)
3	670.884,827 685.862,393	4	670.902,408 685.842,306	26.694
4	670.902,408 685.842,306	5	671.055,808 685.667,047	232.91
5	671.055,808 685.667,047	6	671.077,3 685.682,404	26.415
6	671.077,3 685.682,404	7	671.077,362 685.682,446	0.075
7	671.077,362 685.682,446	8	670.917,158 685.865,479	243.241
8	670.917,158 685.865,479	9	670.900,129 685.884,935	25.856
9	670.900,129 685.884,935	10	670.898,417 685.886,89	2.599
10	670.898,417 685.886,89	11	670.879,449 685.908,562	28.8
11	670.879,449 685.908,562	12	670.837,806 685.956,138	63.227
12	670.837,806 685.956,138	13	670.828,164 685.944,202	15.344
13	670.828,164 685.944,202	14	670.820,194 685.936,236	11.268
14	670.820,194 685.936,236	1	670.869,17 685.880,281	74.361

** Lungimile segmentelor sunt determinate în planul de proiecţie Stereo 70 şi sunt rotunjite la 1 milimetru.
*** Distanţa dintre puncte este formată din segmente cumulate ce sunt mai mici decât valoarea 1 milimetru.

Document care conține date cu caracter personal, protejat de prevederile Regulamentului (UE) nr. 679/2016 și Legii 190/2018

DATE DESPRE IMOBILUL NR. 821

Oficiul de Cadastru şi Publicitate Imobiliară BOTOSANI
Biroul de Cadastru şi Publicitate Imobiliară Botosani

A. Partea I. Descrierea imobilului

TEREN Extravilan

Adresa: Jud. Botosani

Nr. Crt	Nr cadastral Nr. topografic	Suprafaţa* (mp)	Observaţii / Referinţe
A1		5.165	Sector cadastral:11 Teren neimprejmuit; Conform titlului de proprietate imobilul se regaseste in pc. 325/72, 329/7, 326/7 si 331/6.

B. Partea II. Proprietari şi acte

Inscrieri privitoare la dreptul de proprietate şi alte drepturi reale		Referinţe
/		
Act Administrativ nr. 93626, din 20/09/2001 emis de Comisia Judeteana Botosani;		
B1	Intabulare, drept de PROPRIETATE, dobandit prin Reconstituire, cota actuala 1/1	A1
	1) **ROŞCA MIHAI**, Lipsă CNP, bun propriu.	

C. Partea III. SARCINI .

Inscrieri privind dezmembramintele dreptului de proprietate, drepturi reale de garanţie şi sarcini	Referinţe
NU SUNT	

Anexa Nr. 1 La Partea I

Teren

Nr cadastral	Suprafaţa (mp)*	Observaţii / Referinţe
	5.165	Conform titlului de proprietate imobilul se regaseste in pc. 325/72, 329/7, 326/7 si 331/6.

* Suprafaţa este determinată in planul de proiecţie Stereo 70.

DETALII LINIARE IMOBIL

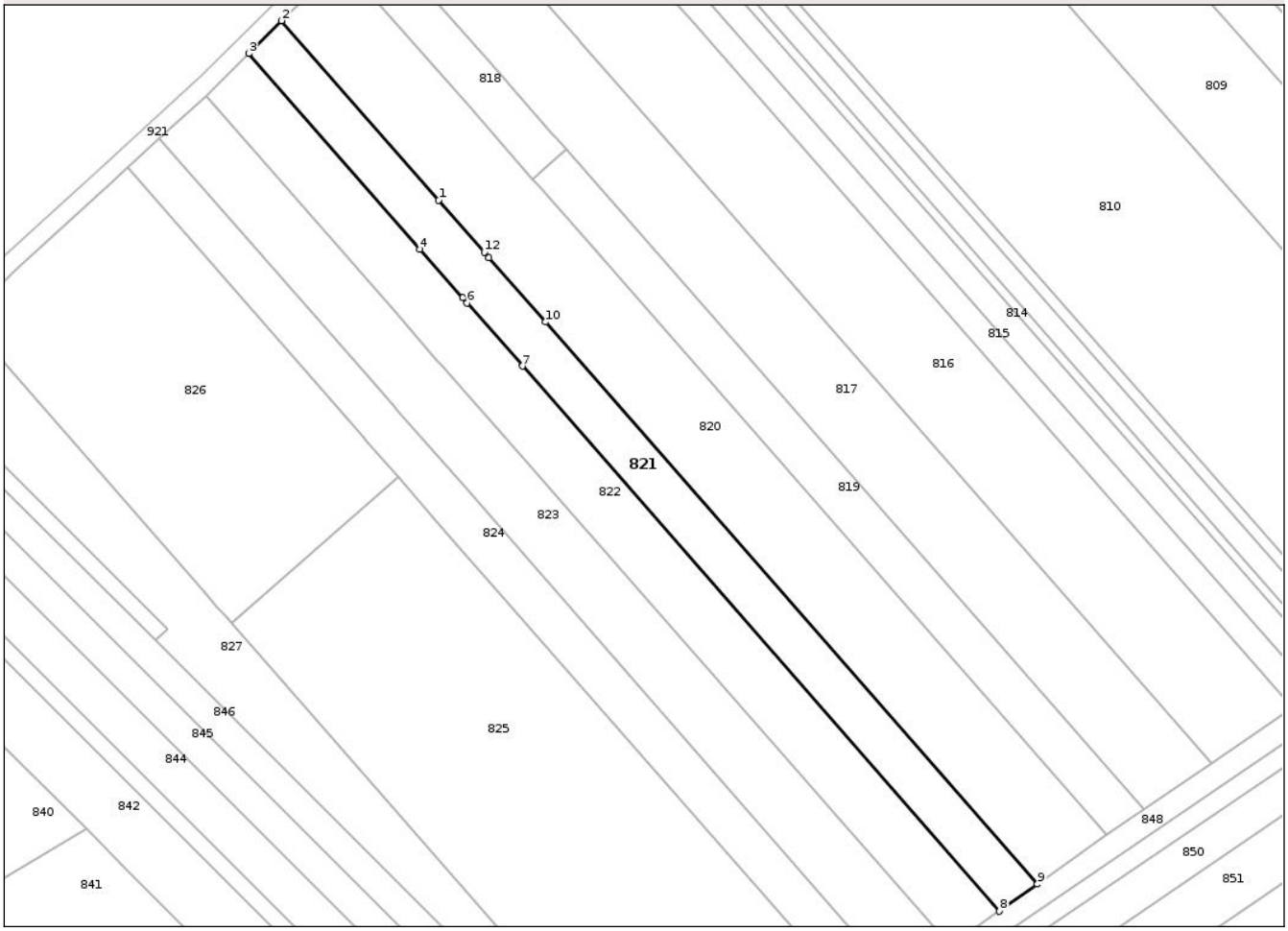

Date referitoare la teren

Crt	Categorie folosință	Intra vilan	Suprafaţa (mp)	Tarla	Parcelă	Nr. topo	Observaţii / Referinţe
1	arabil	NU	3.327	29	325/72	-	
2	pasune	NU	377	29	326/7	-	
3	ape curgatoare	NU	32	29	328	-	
4	pasune	NU	303	29	329/7	-	
5	arabil	NU	1.126	29	331/6	-	

Lungime Segmente
1) Valorile lungimilor segmentelor sunt obţinute din proiecţie în plan.

Punct început	X / Y	Punct sfârşit	X / Y	Lungime segment (** (m)
1	670.869,17 685.880,281	2	670.820,194 685.936,236	74.361
2	670.820,194 685.936,236	3	670.809,926 685.925,972	14.518

Document care conține date cu caracter personal, protejat de prevederile Regulamentului (UE) nr. 679/2016 și Legii 190/2018

Punct început	X / Y	Punct sfârşit	X / Y	Lungime segment (** (m)
3	670.809,926 685.925,972	4	670.863,314 685.864,976	81.06
4	670.863,314 685.864,976	5	670.876,569 685.849,833	20.125
5	670.876,569 685.849,833	6	670.877,992 685.848,207	2.161
6	670.877,992 685.848,207	7	670.895,224 685.828,52	26.163
7	670.895,224 685.828,52	8	671.043,964 685.658,584	225.836
8	671.043,964 685.658,584	9	671.055,808 685.667,047	14.557
9	671.055,808 685.667,047	10	670.902,408 685.842,306	232.91
10	670.902,408 685.842,306	11	670.884,827 685.862,393	26.694
11	670.884,827 685.862,393	12	670.883,391 685.864,034	2.181
12	670.883,391 685.864,034	1	670.869,17 685.880,281	21.592

** Lungimile segmentelor sunt determinate în planul de proiecţie Stereo 70 şi sunt rotunjite la 1 milimetru.
*** Distanţa dintre puncte este formată din segmente cumulate ce sunt mai mici decât valoarea 1 milimetru.

Document care conține date cu caracter personal, protejat de prevederile Regulamentului (UE) nr. 679/2016 și Legii 190/2018

DATE DESPRE IMOBILUL NR. 822

Oficiul de Cadastru şi Publicitate Imobiliară BOTOSANI
Biroul de Cadastru şi Publicitate Imobiliară Botosani

A. Partea I. Descrierea imobilului

TEREN Extravilan

Adresa: Jud. Botosani

Nr. Crt	Nr cadastral Nr. topografic	Suprafaţa* (mp)	Observaţii / Referinţe
A1		6.635	Sector cadastral:11 Teren neimprejmuit; Conform titlului de proprietate imobilul se regaseste in pc. 325/73, 329/8, 326/8 si 331/8.

B. Partea II. Proprietari şi acte

Inscrieri privitoare la dreptul de proprietate şi alte drepturi reale		Referinţe
/		
Act Administrativ nr. 93620, din 19/09/2001 emis de Comisia Judeteana Botosani;		
B1	Intabulare, drept de PROPRIETATE, dobandit prin Reconstituire, cota actuala 1/1	A1
	1) **LUCHIAN MARIA**, Lipsă CNP; 2) **ROŞCA ASPAZIA**, Lipsă CNP, bun comun.	

C. Partea III. SARCINI .

Inscrieri privind dezmembramintele dreptului de proprietate, drepturi reale de garanţie şi sarcini	Referinţe
NU SUNT	

Anexa Nr. 1 La Partea I

Teren

Nr cadastral	Suprafaţa (mp)*	Observaţii / Referinţe
	6.635	Conform titlului de proprietate imobilul se regaseste in pc. 325/73, 329/8, 326/8 si 331/8.

* Suprafaţa este determinată in planul de proiecţie Stereo 70.

DETALII LINIARE IMOBIL

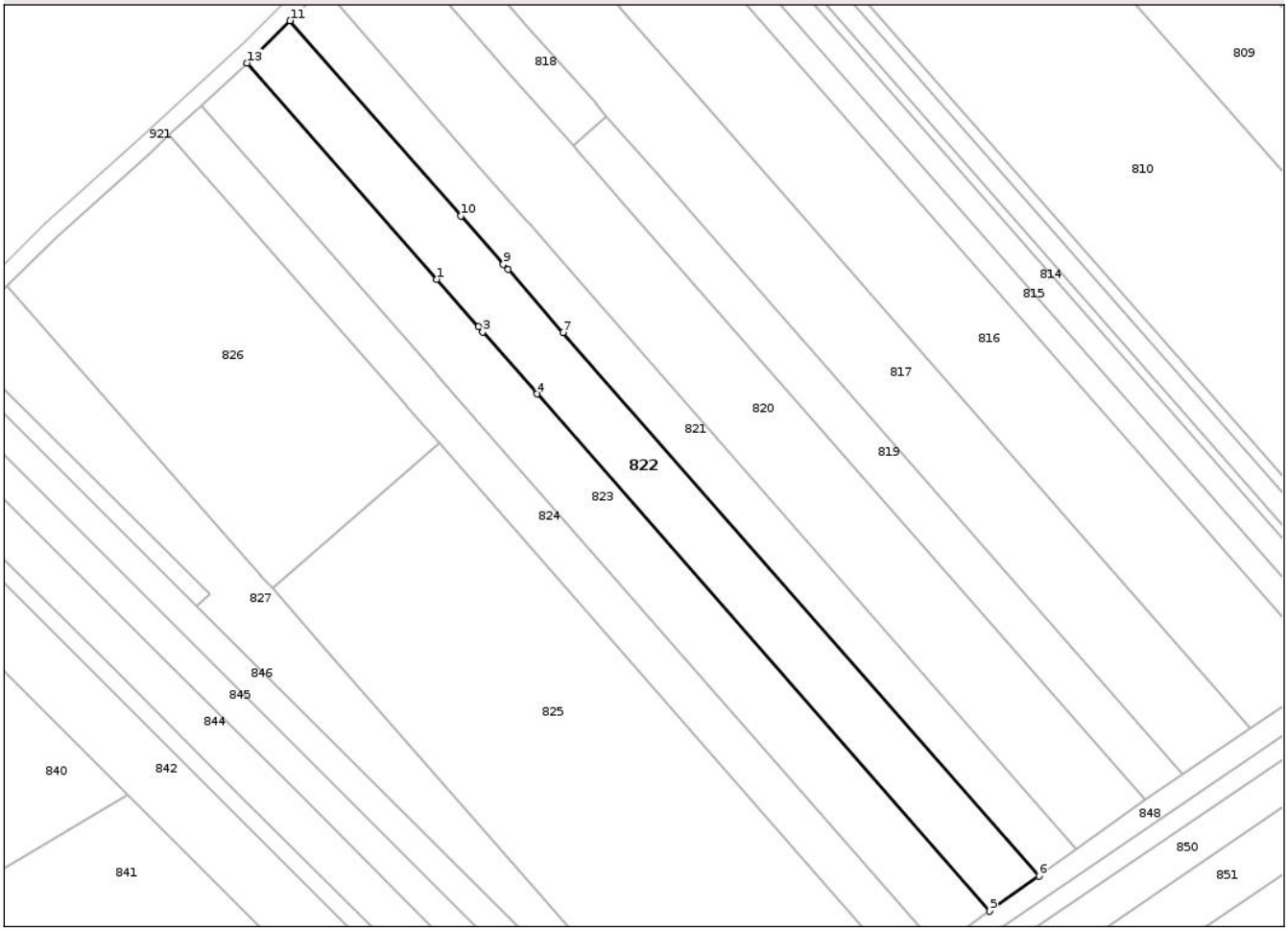

Date referitoare la teren

Crt	Categorie folosință	Intra vilan	Suprafaţa (mp)	Tarla	Parcelă	Nr. topo	Observaţii / Referinţe
1	arabil	NU	4.132	29	325/73	-	
2	pasune	NU	490	29	326/8	-	
3	ape curgatoare	NU	42	29	328	-	
4	pasune	NU	369	29	329/8	-	
5	arabil	NU	1.602	29	331/8	-	

Lungime Segmente
1) Valorile lungimilor segmentelor sunt obţinute din proiecţie în plan.

Punct început	X / Y	Punct sfârşit	X / Y	Lungime segment (** (m)
1	670.855,733 685.845,164	2	670.868,783 685.830,254	19.814
2	670.868,783 685.830,254	3	670.870,139 685.828,706	2.058

Document care conține date cu caracter personal, protejat de prevederile Regulamentului (UE) nr. 679/2016 și Legii 190/2018

Punct început	X / Y	Punct sfârşit	X / Y	Lungime segment (** (m)
3	670.870,139 685.828,706	4	670.887,117 685.809,308	25.779
4	670.887,117 685.809,308	5	671.028,632 685.647,628	214.865
5	671.028,632 685.647,628	6	671.043,964 685.658,584	18.844
6	671.043,964 685.658,584	7	670.895,224 685.828,52	225.836
7	670.895,224 685.828,52	8	670.877,992 685.848,207	26.163
8	670.877,992 685.848,207	9	670.876,569 685.849,833	2.161
9	670.876,569 685.849,833	10	670.863,314 685.864,976	20.125
10	670.863,314 685.864,976	11	670.809,926 685.925,972	81.06
11	670.809,926 685.925,972	12	670.799,081 685.915,133	15.333
12	670.799,081 685.915,133	13	670.796,539 685.912,793	3.455
13	670.796,539 685.912,793	1	670.855,733 685.845,164	89.876

** Lungimile segmentelor sunt determinate în planul de proiecţie Stereo 70 şi sunt rotunjite la 1 milimetru.
*** Distanţa dintre puncte este formată din segmente cumulate ce sunt mai mici decât valoarea 1 milimetru.

Document care conține date cu caracter personal, protejat de prevederile Regulamentului (UE) nr. 679/2016 și Legii 190/2018

DATE DESPRE IMOBILUL NR. 823

Oficiul de Cadastru şi Publicitate Imobiliară BOTOSANI
Biroul de Cadastru şi Publicitate Imobiliară Botosani

A. Partea I. Descrierea imobilului

TEREN Extravilan

Adresa: Jud. Botosani

Nr. Crt	Nr cadastral Nr. topografic	Suprafaţa* (mp)	Observaţii / Referinţe
A1		6.900	Sector cadastral:11 Teren neimprejmuit; Conform titlului de proprietate imobilul se regaseste in pc. 325/98, 329/6, 326/12 si 331/5.

B. Partea II. Proprietari şi acte

Inscrieri privitoare la dreptul de proprietate şi alte drepturi reale		Referinţe
/		
Act Administrativ nr. 130448, din 29/03/2003 emis de Comisia Judeteana Botosani;		
B1	Intabulare, drept de PROPRIETATE, dobandit prin Reconstituire, cota actuala 1/1	A1
	1) **HAVRILIUC ASPAZIA**, Lipsă CNP; 2) **PĂDURARU MARIA**, Lipsă CNP; 3) **RADIŞ TEODORA**, Lipsă CNP; 4) **ROTARU DUMITRU**, Lipsă CNP; 5) **ROTARU ILIE**, Lipsă CNP; 6) **ROTARU MIHAI**, Lipsă CNP; 7) **ROTARU PETRU**, Lipsă CNP; 8) **ROTRAU LĂCRĂMIOARA**, Lipsă CNP; 9) **RUSU ELENA**, Lipsă CNP; 10) **ZAHARIA PARASCHIVA**, Lipsă CNP, bun comun.	

C. Partea III. SARCINI .

Inscrieri privind dezmembramintele dreptului de proprietate, drepturi reale de garanţie şi sarcini	Referinţe
NU SUNT	

Document care conține date cu caracter personal, protejat de prevederile Regulamentului (UE) nr. 679/2016 și Legii 190/2018

Anexa Nr. 1 La Partea I

Teren

Nr cadastral	Suprafaţa (mp)*	Observaţii / Referinţe
	6.900	Conform titlului de proprietate imobilul se regaseste in pc. 325/98, 329/6, 326/12 si 331/5.

* Suprafaţa este determinată in planul de proiecţie Stereo 70.

DETALII LINIARE IMOBIL

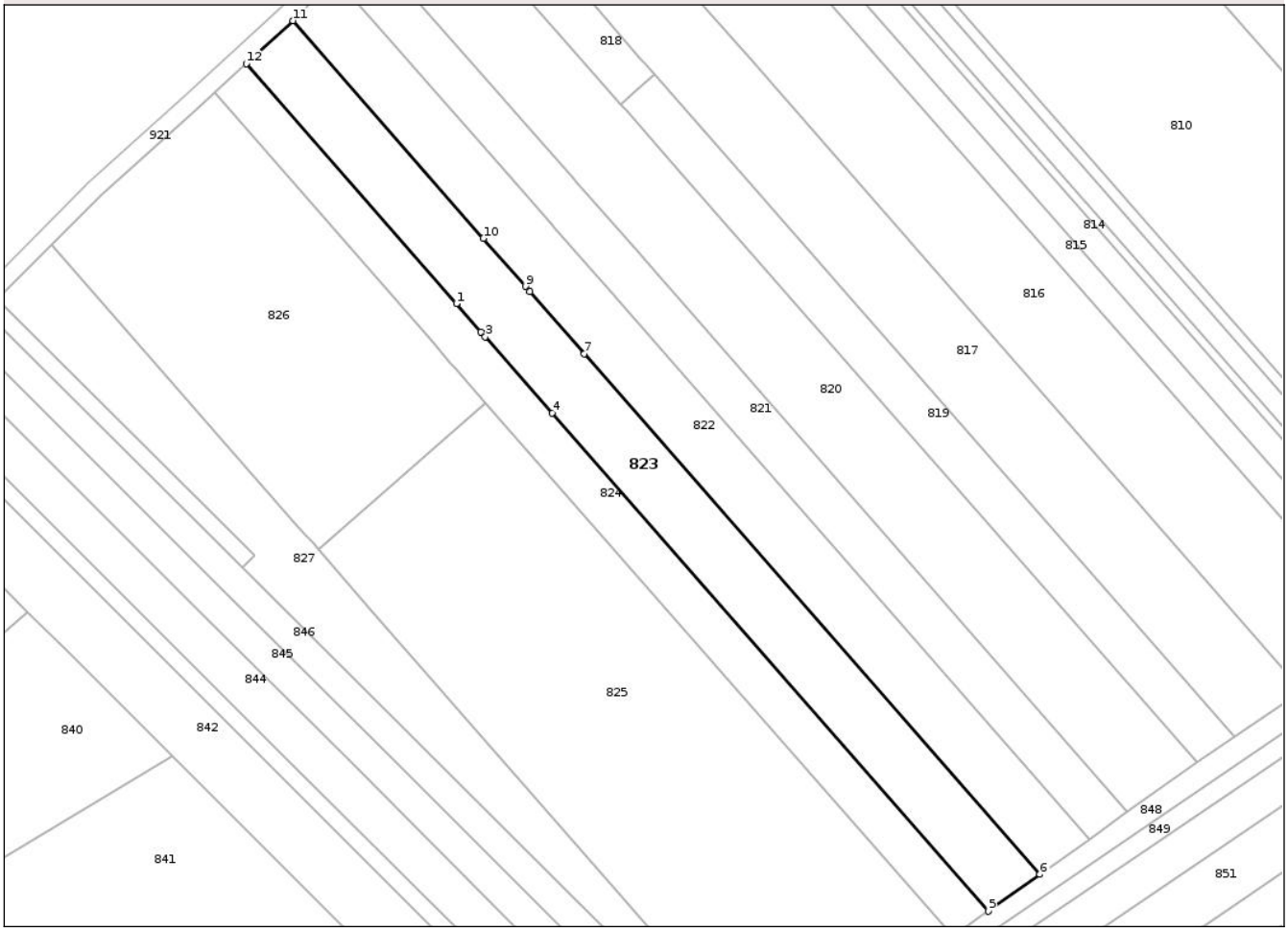

Date referitoare la teren

Crt	Categorie folosinţă	Intra vilan	Suprafaţa (mp)	Tarla	Parcelă	Nr. topo	Observaţii / Referinţe
1	arabil	NU	4.124	29	325/98	-	
2	pasune	NU	559	29	326/12	-	
3	ape curgatoare	NU	40	29	328	-	
4	pasune	NU	315	29	329/6	-	
5	arabil	NU	1.862	29	331/5	-	

Lungime Segmente
1) Valorile lungimilor segmentelor sunt obţinute din proiecţie în plan.

Punct început	X / Y	Punct sfârşit	X / Y	Lungime segment (** (m)
1	670.847,363 685.824,895	2	670.855,029 685.816,136	11.64
2	670.855,029 685.816,136	3	670.856,35 685.814,627	2.006

Document care conține date cu caracter personal, protejat de prevederile Regulamentului (UE) nr. 679/2016 și Legii 190/2018

Punct început	X / Y	Punct sfârşit	X / Y	Lungime segment (** (m)
3	670.856,35 685.814,627	4	670.877,152 685.790,861	31.584
4	670.877,152 685.790,861	5	671.012,567 685.636,149	205.604
5	671.012,567 685.636,149	6	671.028,632 685.647,628	19.745
6	671.028,632 685.647,628	7	670.887,117 685.809,308	214.865
7	670.887,117 685.809,308	8	670.870,139 685.828,706	25.779
8	670.870,139 685.828,706	9	670.868,783 685.830,254	2.058
9	670.868,783 685.830,254	10	670.855,733 685.845,164	19.814
10	670.855,733 685.845,164	11	670.796,539 685.912,793	89.876
11	670.796,539 685.912,793	12	670.782,078 685.899,483	19.654
12	670.782,078 685.899,483	1	670.847,363 685.824,895	99.124

** Lungimile segmentelor sunt determinate în planul de proiecţie Stereo 70 şi sunt rotunjite la 1 milimetru.
*** Distanţa dintre puncte este formată din segmente cumulate ce sunt mai mici decât valoarea 1 milimetru.

DATE DESPRE IMOBILUL NR. 824

Oficiul de Cadastru şi Publicitate Imobiliară BOTOSANI
Biroul de Cadastru şi Publicitate Imobiliară Botosani

A. Partea I. Descrierea imobilului

TEREN Extravilan

Adresa: Jud. Botosani

Nr. Crt	Nr cadastral Nr. topografic	Suprafaţa* (mp)	Observaţii / Referinţe
A1		4.700	Sector cadastral:11 Teren neimprejmuit; Conform titlului de proprietate imobilul se regaseste in pc. 325/97, 329/5, 326/11 si 331/4.

B. Partea II. Proprietari şi acte

Inscrieri privitoare la dreptul de proprietate şi alte drepturi reale		Referinţe
/		
Act Administrativ nr. 130447, din 29/03/2003 emis de Comisia Judeteana Botosani;		
B1	Intabulare, drept de PROPRIETATE, dobandit prin Reconstituire, cota actuala 1/1	A1
	1) **ROTARU MIHAI**, Lipsă CNP, bun propriu.	

C. Partea III. SARCINI .

Inscrieri privind dezmembramintele dreptului de proprietate, drepturi reale de garanţie şi sarcini	Referinţe
NU SUNT	

Document care conține date cu caracter personal, protejat de prevederile Regulamentului (UE) nr. 679/2016 și Legii 190/2018

Anexa Nr. 1 La Partea I

Teren

Nr cadastral	Suprafaţa (mp)*	Observaţii / Referinţe
	4.700	Conform titlului de proprietate imobilul se regaseste in pc. 325/97, 329/5, 326/11 si 331/4.

* Suprafaţa este determinată in planul de proiecţie Stereo 70.

DETALII LINIARE IMOBIL

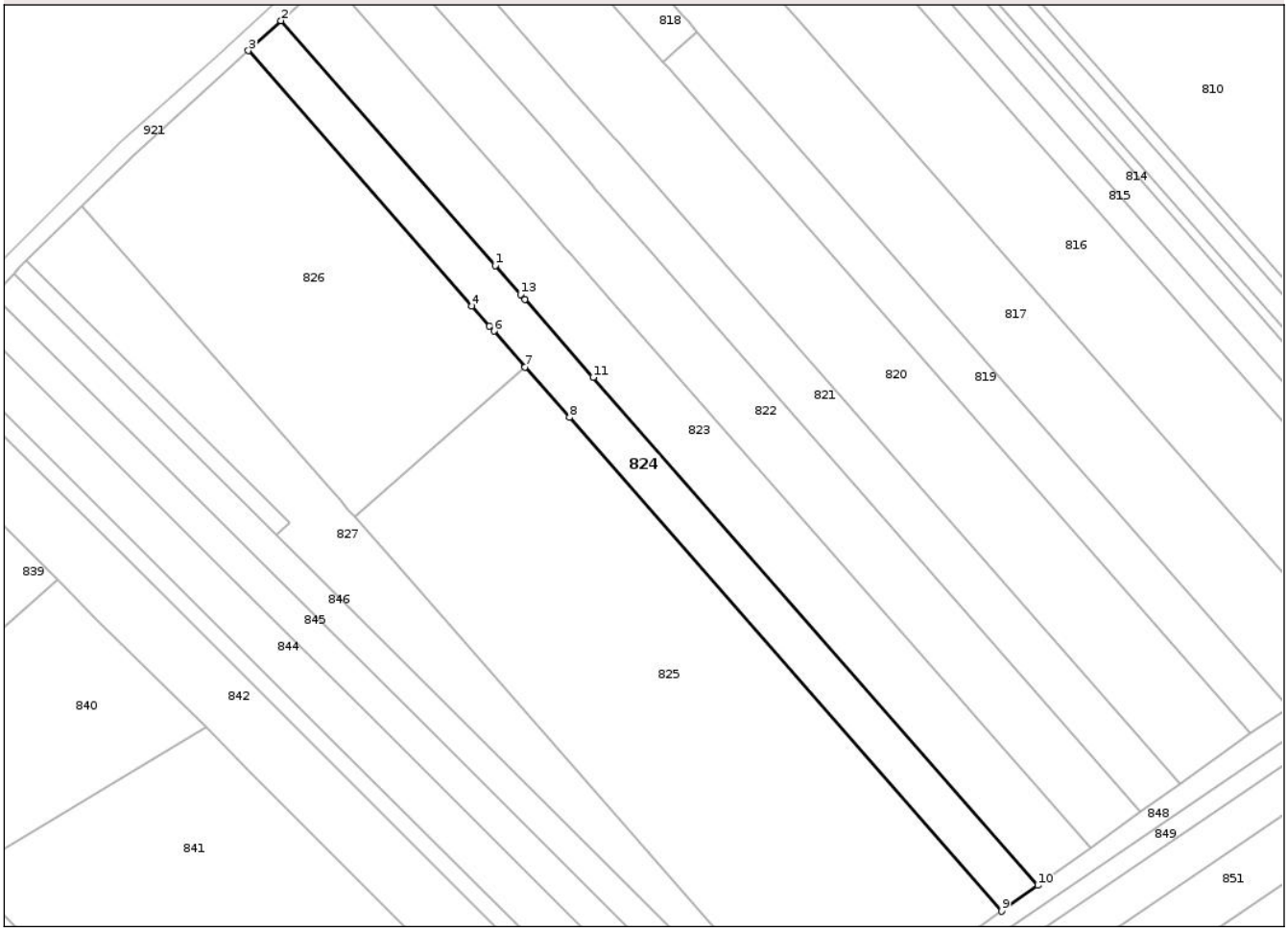

Date referitoare la teren

Crt	Categorie folosință	Intra vilan	Suprafaţa (mp)	Tarla	Parcelă	Nr. topo	Observaţii / Referinţe
1	arabil	NU	2.729	29	325/97	-	
2	arabil	NU	448	29	326/11	-	
3	ape curgatoare	NU	27	29	328	-	
4	pasune	NU	133	29	329/5	-	
5	arabil	NU	1.363	29	331/4	-	

Lungime Segmente
1) Valorile lungimilor segmentelor sunt obţinute din proiecţie în plan.

Punct început	X / Y	Punct sfârşit	X / Y	Lungime segment (** (m)
1	670.847,363 685.824,895	2	670.782,078 685.899,483	99.124
2	670.782,078 685.899,483	3	670.772,169 685.890,363	13.467

Document care conține date cu caracter personal, protejat de prevederile Regulamentului (UE) nr. 679/2016 și Legii 190/2018

Punct început	X / Y	Punct sfârşit	X / Y	Lungime segment (** (m)
3	670.772,169 685.890,363	4	670.840,226 685.812,608	103.332
4	670.840,226 685.812,608	5	670.845,607 685.806,461	8.17
5	670.845,607 685.806,461	6	670.846,929 685.804,951	2.007
6	670.846,929 685.804,951	7	670.856,476 685.794,043	14.496
7	670.856,476 685.794,043	8	670.869,921 685.778,682	20.414
8	670.869,921 685.778,682	9	671.001,56 685.628,284	199.871
9	671.001,56 685.628,284	10	671.012,567 685.636,149	13.528
10	671.012,567 685.636,149	11	670.877,152 685.790,861	205.604
11	670.877,152 685.790,861	12	670.856,35 685.814,627	31.584
12	670.856,35 685.814,627	13	670.855,029 685.816,136	2.006
13	670.855,029 685.816,136	1	670.847,363 685.824,895	11.64

** Lungimile segmentelor sunt determinate în planul de proiecţie Stereo 70 şi sunt rotunjite la 1 milimetru.
*** Distanţa dintre puncte este formată din segmente cumulate ce sunt mai mici decât valoarea 1 milimetru.

Document care conține date cu caracter personal, protejat de prevederile Regulamentului (UE) nr. 679/2016 și Legii 190/2018

DATE DESPRE IMOBILUL NR. 825

Oficiul de Cadastru şi Publicitate Imobiliară BOTOSANI
Biroul de Cadastru şi Publicitate Imobiliară Botosani

A. Partea I. Descrierea imobilului

TEREN Extravilan

Adresa: Jud. Botosani

Nr. Crt	Nr cadastral Nr. topografic	Suprafaţa* (mp)	Observaţii / Referinţe
A1	51338	15.000	Sector cadastral:11 Teren neimprejmuit; Conform titlului de proprietate imobilul se regaseste in pc. 325/95 si 326/2.

B. Partea II. Proprietari şi acte

Inscrieri privitoare la dreptul de proprietate şi alte drepturi reale		Referinţe
63867 / 07/09/2021		
Act Notarial nr. 4532, din 06/09/2021 emis de SPN ANIȚEI și ASOCIAȚII;		
B3	Intabulare, drept de PROPRIETATE, dobandit prin Conventie, cota actuala 1/1	A1
	1) **SC CECAPA SRL**, CIF:8000820	

C. Partea III. SARCINI .

Inscrieri privind dezmembramintele dreptului de proprietate, drepturi reale de garanţie şi sarcini	Referinţe
NU SUNT	

Document care conține date cu caracter personal, protejat de prevederile Regulamentului (UE) nr. 679/2016 și Legii 190/2018

Anexa Nr. 1 La Partea I

Teren

Nr cadastral	Suprafaţa (mp)*	Observaţii / Referinţe
51338	15.000	Conform titlului de proprietate imobilul se regaseste in pc. 325/95 si 326/2.

* Suprafaţa este determinată in planul de proiecţie Stereo 70.

DETALII LINIARE IMOBIL

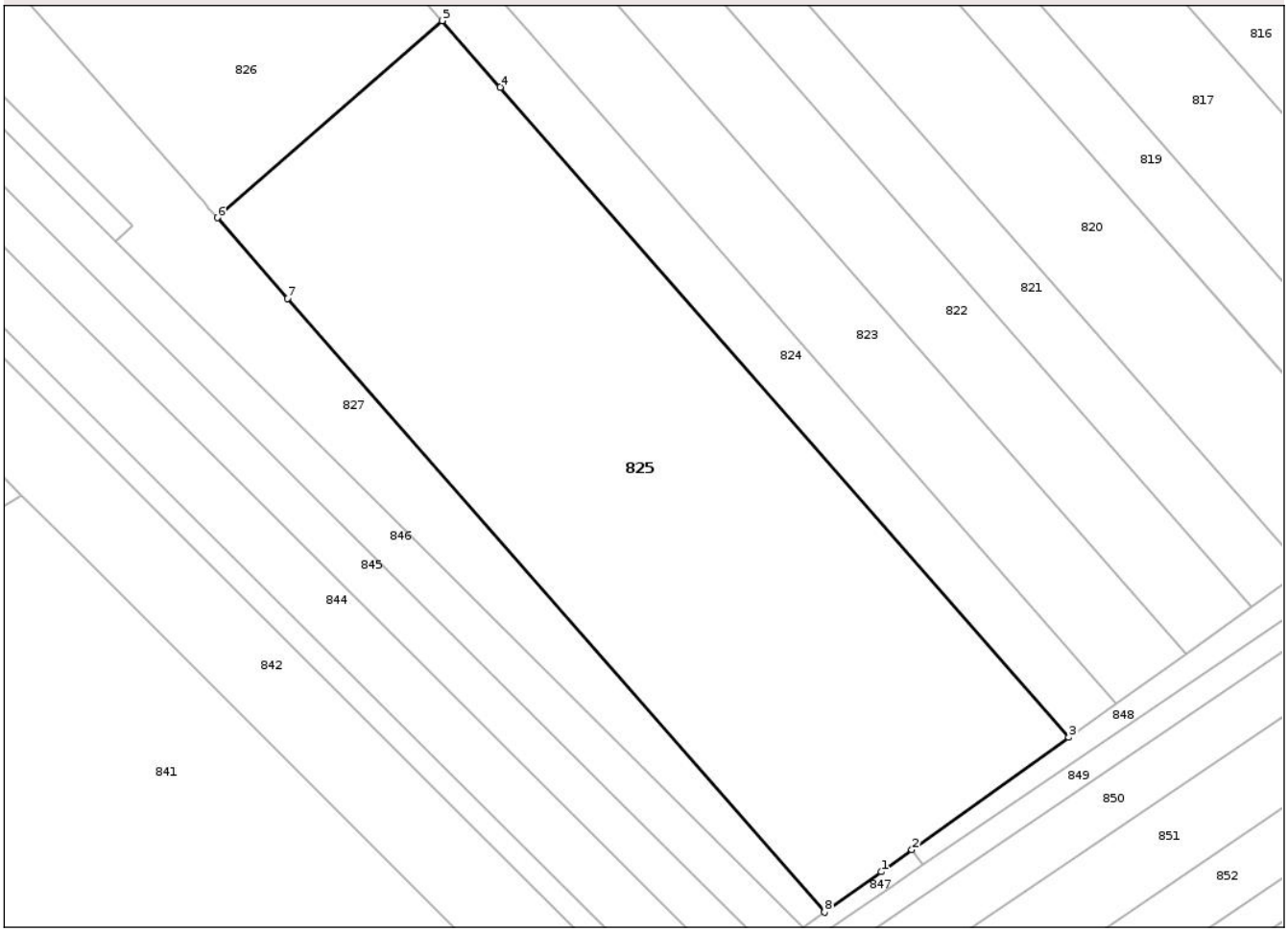

Date referitoare la teren

Crt	Categorie folosință	Intra vilan	Suprafaţa (mp)	Tarla	Parcelă	Nr. topo	Observaţii / Referinţe
1	arabil	NU	11.106	29	325/95	-	
2	ape statatoare	NU	2.159	29	334	-	
3	pasune	NU	1.735	29	326/2	-	

Lungime Segmente

1) Valorile lungimilor segmentelor sunt obţinute din proiecţie în plan.

Punct început	X / Y	Punct sfârşit	X / Y	Lungime segment (** (m)
1	670.958,114 685.597,239	2	670.965,23 685.602,324	8.746
2	670.965,23 685.602,324	3	671.001,56 685.628,284	44.652
3	671.001,56 685.628,284	4	670.869,921 685.778,682	199.871

Document care conține date cu caracter personal, protejat de prevederile Regulamentului (UE) nr. 679/2016 și Legii 190/2018

Punct început	X / Y	Punct sfârşit	X / Y	Lungime segment (** (m)
4	670.869,921 685.778,682	5	670.856,476 685.794,043	20.414
5	670.856,476 685.794,043	6	670.804,43 685.748,487	69.167
6	670.804,43 685.748,487	7	670.820,745 685.729,847	24.772
7	670.820,745 685.729,847	8	670.945,009 685.587,876	188.672
8	670.945,009 685.587,876	1	670.958,114 685.597,239	16.106

** Lungimile segmentelor sunt determinate în planul de proiecţie Stereo 70 şi sunt rotunjite la 1 milimetru.
*** Distanţa dintre puncte este formată din segmente cumulate ce sunt mai mici decât valoarea 1 milimetru.

DATE DESPRE IMOBILUL NR. 826

Oficiul de Cadastru şi Publicitate Imobiliară BOTOSANI
Biroul de Cadastru şi Publicitate Imobiliară Botosani

A. Partea I. Descrierea imobilului

TEREN Extravilan

Adresa: Jud. Botosani

Nr. Crt	Nr cadastral Nr. topografic	Suprafaţa* (mp)	Observaţii / Referinţe
A1	51343	8.800	Sector cadastral:11 Teren neimprejmuit; Conform titlului de proprietate imobilul se regaseste in pc. 329/2 si 331/2.

B. Partea II. Proprietari şi acte

Inscrieri privitoare la dreptul de proprietate şi alte drepturi reale		Referinţe
63862 / 07/09/2021		
Act Notarial nr. 4532, din 06/09/2021 emis de NP ANIŢEI Reta;		
B3	Intabulare, drept de PROPRIETATE, dobandit prin Conventie, cota actuala 1/1	A1
	1) **SC CECAPA SRL**, CIF:8000820	

C. Partea III. SARCINI .

Inscrieri privind dezmembramintele dreptului de proprietate, drepturi reale de garanţie şi sarcini	Referinţe
NU SUNT	

Document care conține date cu caracter personal, protejat de prevederile Regulamentului (UE) nr. 679/2016 și Legii 190/2018

Anexa Nr. 1 La Partea I

Teren

Nr cadastral	Suprafaţa (mp)*	Observaţii / Referinţe
51343	8.800	Conform titlului de proprietate imobilul se regaseste in pc. 329/2 si 331/2.

* Suprafaţa este determinată in planul de proiecţie Stereo 70.

DETALII LINIARE IMOBIL

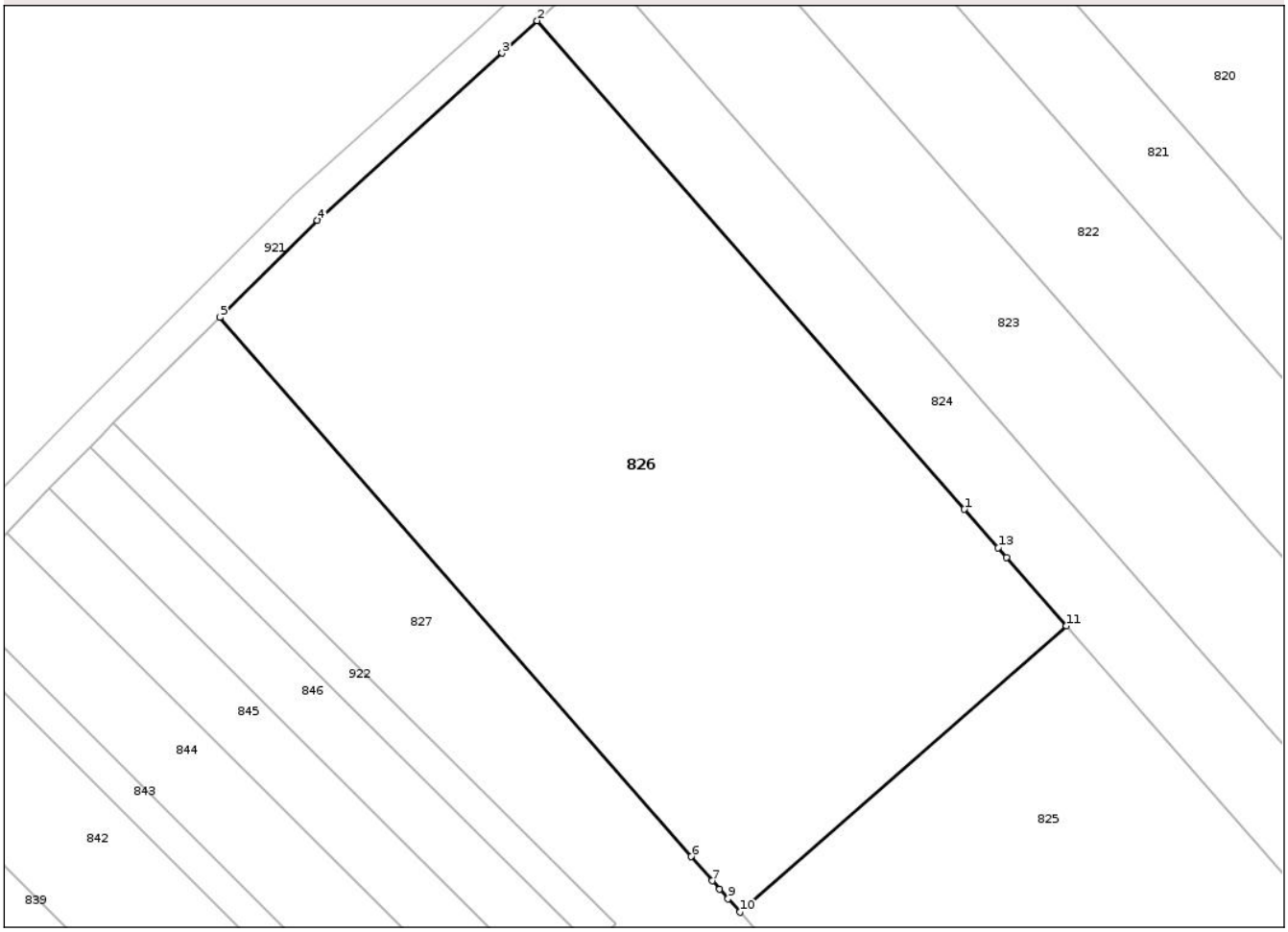

Date referitoare la teren

Crt	Categorie folosință	Intra vilan	Suprafaţa (mp)	Tarla	Parcelă	Nr. topo	Observaţii / Referinţe
1	arabil	NU	7.737	29	331/2	-	
2	pasune	NU	537	29	329/2	-	
3	ape curgatoare	NU	151	29	328	-	
4	pasune	NU	375	29	326	-	

Lungime Segmente
1) Valorile lungimilor segmentelor sunt obţinute din proiecţie în plan.

Punct început	X / Y	Punct sfârşit	X / Y	Lungime segment (** (m)
1	670.840,226 685.812,608	2	670.772,169 685.890,363	103.332
2	670.772,169 685.890,363	3	670.766,553 685.885,194	7.633
3	670.766,553 685.885,194	4	670.737,126 685.858,608	39.658

Document care conține date cu caracter personal, protejat de prevederile Regulamentului (UE) nr. 679/2016 și Legii 190/2018

Punct început	X / Y	Punct sfârşit	X / Y	Lungime segment (** (m)
4	670.737,126 685.858,608	5	670.721,581 685.843,142	21.928
5	670.721,581 685.843,142	6	670.796,691 685.757,328	114.042
6	670.796,691 685.757,328	7	670.800,062 685.753,477	5.118
7	670.800,062 685.753,477	8	670.801,23 685.752,143	1.773
8	670.801,23 685.752,143	9	670.802,555 685.750,629	2.012
9	670.802,555 685.750,629	10	670.804,43 685.748,487	2.847
10	670.804,43 685.748,487	11	670.856,476 685.794,043	69.167
11	670.856,476 685.794,043	12	670.846,929 685.804,951	14.496
12	670.846,929 685.804,951	13	670.845,607 685.806,461	2.007
13	670.845,607 685.806,461	1	670.840,226 685.812,608	8.17

** Lungimile segmentelor sunt determinate în planul de proiecţie Stereo 70 şi sunt rotunjite la 1 milimetru.
*** Distanţa dintre puncte este formată din segmente cumulate ce sunt mai mici decât valoarea 1 milimetru.

Document care conține date cu caracter personal, protejat de prevederile Regulamentului (UE) nr. 679/2016 și Legii 190/2018

DATE DESPRE IMOBILUL NR. 827

Oficiul de Cadastru şi Publicitate Imobiliară BOTOSANI
Biroul de Cadastru şi Publicitate Imobiliară Botosani

A. Partea I. Descrierea imobilului

TEREN Extravilan

Adresa: Jud. Botosani

Nr. Crt	Nr cadastral Nr. topografic	Suprafaţa* (mp)	Observaţii / Referinţe
A1		5.352	Sector cadastral:11 Teren neimprejmuit;

B. Partea II. Proprietari şi acte

Inscrieri privitoare la dreptul de proprietate şi alte drepturi reale		Referinţe
/		
Act Normativ nr. 7, din 13/03/1996 emis de Parlamentul Romaniei;		
B1	Inscrierea provizorie, drept de PROPRIETATE, dobandit prin Lege, cota actuala 1/1	A1
	1) **NEIDENTIFICAT NEIDENTIFICAT**	
Act Normativ nr. 7., din 13/03/1996 emis de Parlamentul Romaniei;		
B2	Se notează mențiunea de proprietar neidentificat, rezervă la dispoziția comisiei de fond funciar.	A1

C. Partea III. SARCINI .

Inscrieri privind dezmembramintele dreptului de proprietate, drepturi reale de garanţie şi sarcini	Referinţe
NU SUNT	

Document care conține date cu caracter personal, protejat de prevederile Regulamentului (UE) nr. 679/2016 și Legii 190/2018

Anexa Nr. 1 La Partea I

Teren

Nr cadastral	Suprafaţa (mp)*	Observaţii / Referinţe
	5.352	

* Suprafaţa este determinată in planul de proiecţie Stereo 70.

DETALII LINIARE IMOBIL

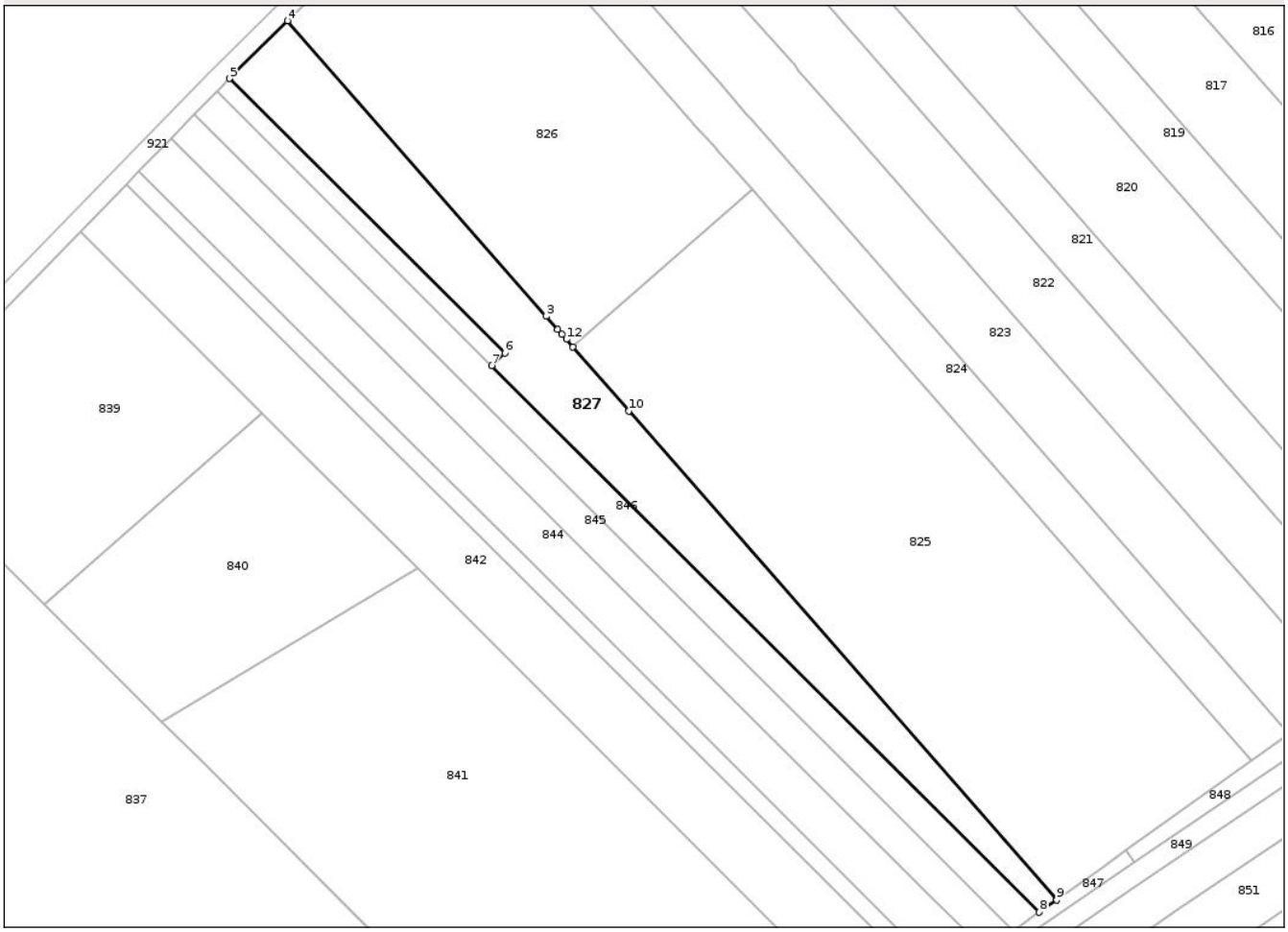

Date referitoare la teren

Crt	Categorie folosință	Intra vilan	Suprafaţa (mp)	Tarla	Parcelă	Nr. topo	Observaţii / Referinţe
1	ape statatoare	NU	2.803	29	334	-	
2	pasune	NU	172	29	326	-	
3	ape curgatoare	NU	26	29	328	-	
4	pasune	NU	89	29	329	-	
5	arabil	NU	2.262	29	331	-	

Lungime Segmente
1) Valorile lungimilor segmentelor sunt obţinute din proiecţie în plan.

Punct început	X / Y	Punct sfârşit	X / Y	Lungime segment (** (m)
1	670.801,23 685.752,143	2	670.800,062 685.753,477	1.773
2	670.800,062 685.753,477	3	670.796,691 685.757,328	5.118

Document care conține date cu caracter personal, protejat de prevederile Regulamentului (UE) nr. 679/2016 și Legii 190/2018

Punct început	X / Y	Punct sfârşit	X / Y	Lungime segment (** (m)
3	670.796,691 685.757,328	4	670.721,581 685.843,142	114.042
4	670.721,581 685.843,142	5	670.704,687 685.826,334	23.831
5	670.704,687 685.826,334	6	670.784,666 685.746,644	112.903
6	670.784,666 685.746,644	7	670.780,808 685.742,98	5.321
7	670.780,808 685.742,98	8	670.940,033 685.584,32	224.779
8	670.940,033 685.584,32	9	670.945,009 685.587,876	6.116
9	670.945,009 685.587,876	10	670.820,745 685.729,847	188.672
10	670.820,745 685.729,847	11	670.804,43 685.748,487	24.772
11	670.804,43 685.748,487	12	670.802,555 685.750,629	2.847
12	670.802,555 685.750,629	1	670.801,23 685.752,143	2.012

** Lungimile segmentelor sunt determinate în planul de proiecţie Stereo 70 şi sunt rotunjite la 1 milimetru.
*** Distanţa dintre puncte este formată din segmente cumulate ce sunt mai mici decât valoarea 1 milimetru.

Document care conține date cu caracter personal, protejat de prevederile Regulamentului (UE) nr. 679/2016 și Legii 190/2018

DATE DESPRE IMOBILUL NR. 828

Oficiul de Cadastru şi Publicitate Imobiliară BOTOSANI
Biroul de Cadastru şi Publicitate Imobiliară Botosani

A. Partea I. Descrierea imobilului

TEREN Extravilan

Adresa: Jud. Botosani

Nr. Crt	Nr cadastral Nr. topografic	Suprafaţa* (mp)	Observaţii / Referinţe
A1		4.700	Sector cadastral:11 Teren neimprejmuit;

B. Partea II. Proprietari şi acte

Inscrieri privitoare la dreptul de proprietate şi alte drepturi reale		Referinţe
/		
Act Administrativ nr. 144000, din 09/10/2003 emis de Comisia Judeteana Botosani;		
B1	Intabulare, drept de PROPRIETATE, dobandit prin Reconstituire, cota actuala 1/1	A1
	1) **BOICU MARIA**, Lipsă CNP, bun propriu.	

C. Partea III. SARCINI .

Inscrieri privind dezmembramintele dreptului de proprietate, drepturi reale de garanţie şi sarcini	Referinţe
NU SUNT	

Document care conține date cu caracter personal, protejat de prevederile Regulamentului (UE) nr. 679/2016 și Legii 190/2018

Anexa Nr. 1 La Partea I

Teren

Nr cadastral	Suprafaţa (mp)*	Observaţii / Referinţe
	4.700	

* Suprafaţa este determinată in planul de proiecţie Stereo 70.

DETALII LINIARE IMOBIL

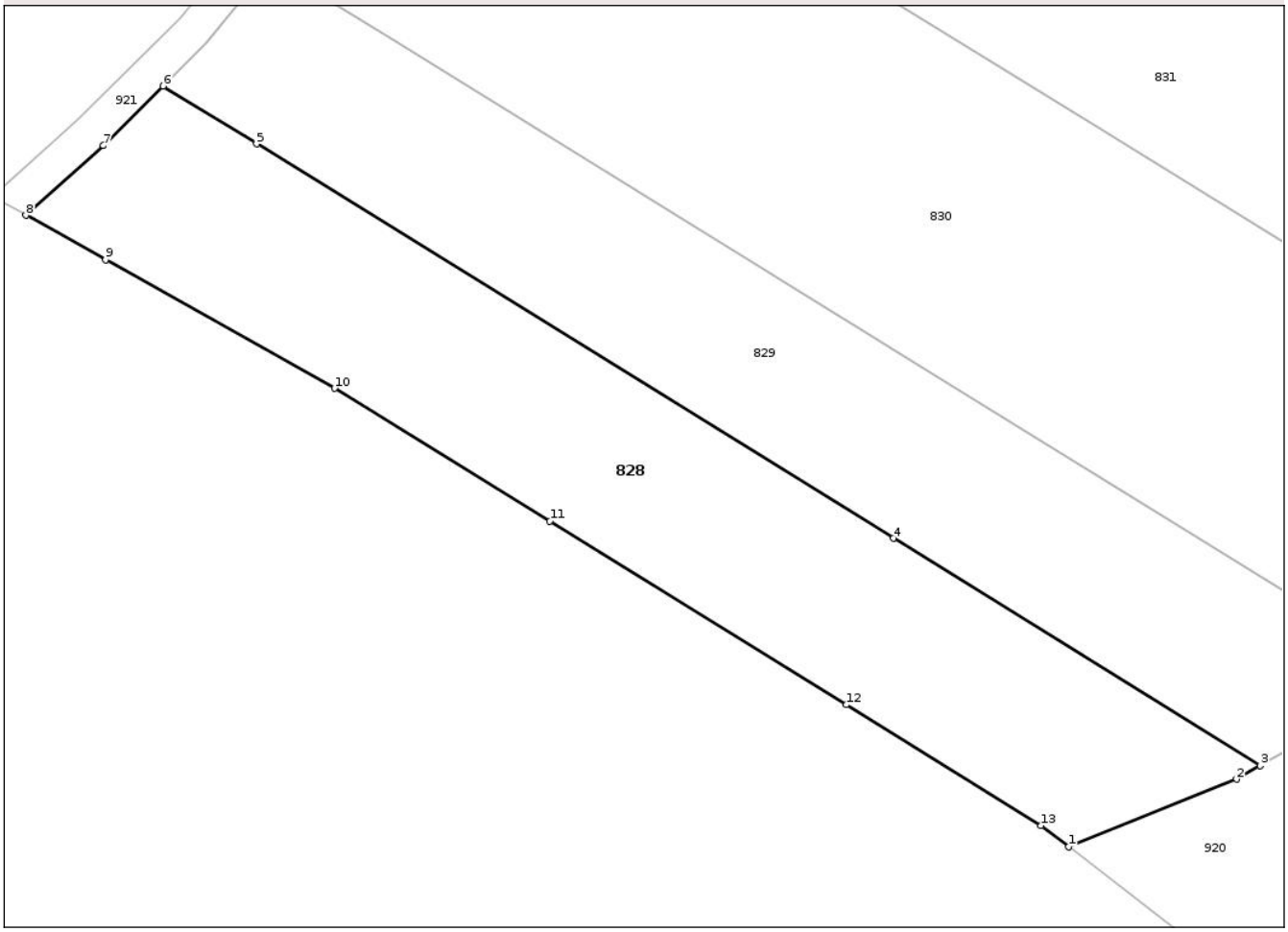

Date referitoare la teren

Crt	Categorie folosință	Intra vilan	Suprafaţa (mp)	Tarla	Parcelă	Nr. topo	Observaţii / Referinţe
1	arabil	NU	1.297	29	325/176	-	
2	ape statatoare	NU	3.008	29	334/1	-	
3	arabil	NU	395	29	333/1	-	

Lungime Segmente
1) Valorile lungimilor segmentelor sunt obţinute din proiecţie în plan.

Punct început	X / Y	Punct sfârşit	X / Y	Lungime segment (** (m)
1	670.368,364 685.247,668	2	670.393,405 685.257,743	26.992
2	670.393,405 685.257,743	3	670.396,926 685.259,74	4.048
3	670.396,926 685.259,74	4	670.342,185 685.293,621	64.378

Document care conține date cu caracter personal, protejat de prevederile Regulamentului (UE) nr. 679/2016 și Legii 190/2018

Punct început	X / Y	Punct sfârşit	X / Y	Lungime segment (** (m)
4	670.342,185 685.293,621	5	670.247,237 685.352,387	111.663
5	670.247,237 685.352,387	6	670.233,322 685.360,999	16.364
6	670.233,322 685.360,999	7	670.224,351 685.352,126	12.618
7	670.224,351 685.352,126	8	670.212,825 685.341,746	15.511
8	670.212,825 685.341,746	9	670.224,685 685.335,106	13.592
9	670.224,685 685.335,106	10	670.258,847 685.315,979	39.152
10	670.258,847 685.315,979	11	670.290,978 685.296,19	37.736
11	670.290,978 685.296,19	12	670.335,205 685.268,817	52.013
12	670.335,205 685.268,817	13	670.364,253 685.250,838	34.162
13	670.364,253 685.250,838	1	670.368,364 685.247,668	5.191

** Lungimile segmentelor sunt determinate în planul de proiecţie Stereo 70 şi sunt rotunjite la 1 milimetru.
*** Distanţa dintre puncte este formată din segmente cumulate ce sunt mai mici decât valoarea 1 milimetru.

Document care conține date cu caracter personal, protejat de prevederile Regulamentului (UE) nr. 679/2016 și Legii 190/2018

DATE DESPRE IMOBILUL NR. 829

Oficiul de Cadastru şi Publicitate Imobiliară BOTOSANI
Biroul de Cadastru şi Publicitate Imobiliară Botosani

A. Partea I. Descrierea imobilului

TEREN Extravilan

Adresa: Jud. Botosani

Nr. Crt	Nr cadastral Nr. topografic	Suprafaţa* (mp)	Observaţii / Referinţe
A1		4.700	Sector cadastral:11 Teren neimprejmuit;

B. Partea II. Proprietari şi acte

Inscrieri privitoare la dreptul de proprietate şi alte drepturi reale		Referinţe
/		
Act Administrativ nr. 149634, din 13/05/2004 emis de Comisia Judeteana Botosani;		
B1	Intabulare, drept de PROPRIETATE, dobandit prin Reconstituire, cota actuala 1/1	A1
	1) **BOICU MIHAI**, Lipsă CNP, bun propriu.	

C. Partea III. SARCINI .

Inscrieri privind dezmembramintele dreptului de proprietate, drepturi reale de garanţie şi sarcini	Referinţe
NU SUNT	

Document care conține date cu caracter personal, protejat de prevederile Regulamentului (UE) nr. 679/2016 și Legii 190/2018

Anexa Nr. 1 La Partea I

Teren

Nr cadastral	Suprafaţa (mp)*	Observaţii / Referinţe
	4.700	

* Suprafaţa este determinată in planul de proiecţie Stereo 70.

DETALII LINIARE IMOBIL

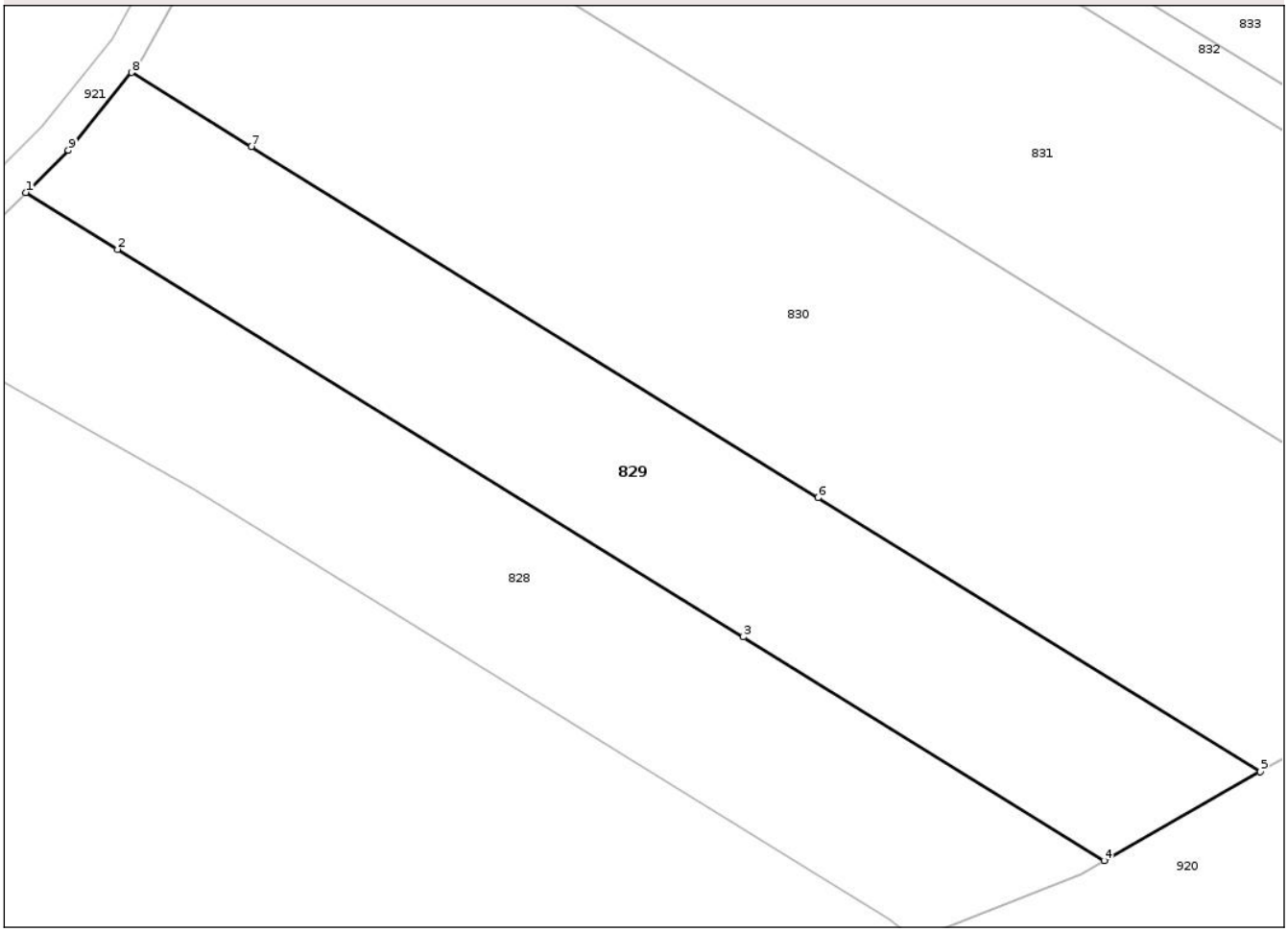

Date referitoare la teren

Crt	Categorie folosință	Intra vilan	Suprafaţa (mp)	Tarla	Parcelă	Nr. topo	Observaţii / Referinţe
1	arabil	NU	1.722	29	325/177	-	
2	ape statatoare	NU	2.534	29	334/7	-	
3	arabil	NU	444	29	333/2	-	

Lungime Segmente
1) Valorile lungimilor segmentelor sunt obţinute din proiecţie în plan.

Punct început	X / Y	Punct sfârşit	X / Y	Lungime segment (** (m)
1	670.233,322 685.360,999	2	670.247,237 685.352,387	16.364
2	670.247,237 685.352,387	3	670.342,185 685.293,621	111.663
3	670.342,185 685.293,621	4	670.396,926 685.259,74	64.378

Document care conține date cu caracter personal, protejat de prevederile Regulamentului (UE) nr. 679/2016 și Legii 190/2018

Punct început	X / Y	Punct sfârşit	X / Y	Lungime segment (** (m)
4	670.396,926 685.259,74	5	670.420,626 685.273,186	27.249
5	670.420,626 685.273,186	6	670.353,516 685.314,723	78.924
6	670.353,516 685.314,723	7	670.267,533 685.367,94	101.119
7	670.267,533 685.367,94	8	670.249,345 685.379,197	21.39
8	670.249,345 685.379,197	9	670.239,777 685.367,383	15.203
9	670.239,777 685.367,383	1	670.233,322 685.360,999	9.079

** Lungimile segmentelor sunt determinate în planul de proiecţie Stereo 70 şi sunt rotunjite la 1 milimetru.
*** Distanţa dintre puncte este formată din segmente cumulate ce sunt mai mici decât valoarea 1 milimetru.

Document care conține date cu caracter personal, protejat de prevederile Regulamentului (UE) nr. 679/2016 și Legii 190/2018

DATE DESPRE IMOBILUL NR. 830

Oficiul de Cadastru şi Publicitate Imobiliară BOTOSANI
Biroul de Cadastru şi Publicitate Imobiliară Botosani

A. Partea I. Descrierea imobilului

TEREN Extravilan

Adresa: Jud. Botosani

Nr. Crt	Nr cadastral Nr. topografic	Suprafaţa* (mp)	Observaţii / Referinţe
A1		9.500	Sector cadastral:11 Teren neimprejmuit;

B. Partea II. Proprietari şi acte

Inscrieri privitoare la dreptul de proprietate şi alte drepturi reale		Referinţe
/		
Act Administrativ nr. 144044, din 11/11/2003 emis de Comisia Judeteana Botosani;		
B1	Intabulare, drept de PROPRIETATE, dobandit prin Reconstituire, cota actuala 1/1	A1
	1) **DANILIUC CONSTANTIN**, Lipsă CNP; 2) **DANILIUC MIHAI**, Lipsă CNP; 3) **DANILIUC PARASCHIVA**, Lipsă CNP; 4) **MAICARU ASPAZIA**, Lipsă CNP; 5) **MANDRIC SOFIA**, Lipsă CNP; 6) **MOISUC ELENA**, Lipsă CNP; 7) **RUSU CRISTINA**, Lipsă CNP; 8) **RUSU FLORICA**, Lipsă CNP, bun comun.	

C. Partea III. SARCINI .

Inscrieri privind dezmembramintele dreptului de proprietate, drepturi reale de garanţie şi sarcini	Referinţe
NU SUNT	

Anexa Nr. 1 La Partea I

Teren

Nr cadastral	Suprafaţa (mp)*	Observaţii / Referinţe
	9.500	

* Suprafaţa este determinată in planul de proiecţie Stereo 70.

DETALII LINIARE IMOBIL

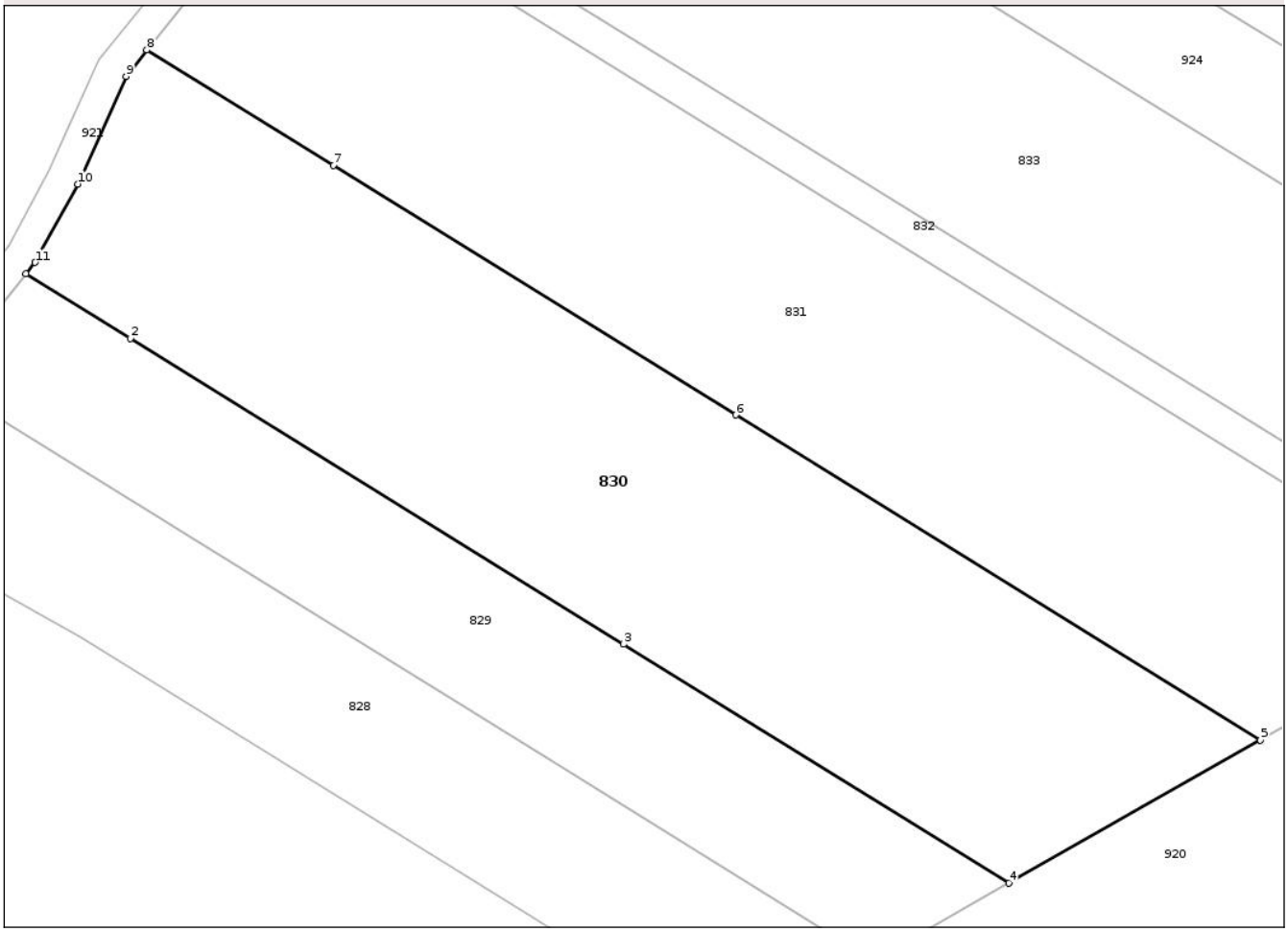

Date referitoare la teren

Crt	Categorie folosință	Intra vilan	Suprafaţa (mp)	Tarla	Parcelă	Nr. topo	Observaţii / Referinţe
1	arabil	NU	4.115	29	325/180	-	
2	ape statatoare	NU	4.044	29	334/3	-	
3	arabil	NU	1.341	29	333/3	-	

Lungime Segmente
1) Valorile lungimilor segmentelor sunt obţinute din proiecţie în plan.

Punct început	X / Y	Punct sfârşit	X / Y	Lungime segment (** (m)
1	670.249,345 685.379,197	2	670.267,533 685.367,94	21.39
2	670.267,533 685.367,94	3	670.353,516 685.314,723	101.119
3	670.353,516 685.314,723	4	670.420,626 685.273,186	78.924

Document care conține date cu caracter personal, protejat de prevederile Regulamentului (UE) nr. 679/2016 și Legii 190/2018

Punct început	X / Y	Punct sfârşit	X / Y	Lungime segment (** (m)
4	670.420,626 685.273,186	5	670.464,467 685.298,058	50.405
5	670.464,467 685.298,058	6	670.373,051 685.354,638	107.509
6	670.373,051 685.354,638	7	670.302,909 685.398,051	82.49
7	670.302,909 685.398,051	8	670.270,426 685.418,155	38.201
8	670.270,426 685.418,155	9	670.266,788 685.413,587	5.84
9	670.266,788 685.413,587	10	670.258,365 685.394,842	20.55
10	670.258,365 685.394,842	11	670.250,962 685.381,194	15.527
11	670.250,962 685.381,194	1	670.249,345 685.379,197	2.57

** Lungimile segmentelor sunt determinate în planul de proiecţie Stereo 70 şi sunt rotunjite la 1 milimetru.
*** Distanţa dintre puncte este formată din segmente cumulate ce sunt mai mici decât valoarea 1 milimetru.

DATE DESPRE IMOBILUL NR. 831

Oficiul de Cadastru şi Publicitate Imobiliară BOTOSANI
Biroul de Cadastru şi Publicitate Imobiliară Botosani

A. Partea I. Descrierea imobilului

TEREN Extravilan

Adresa: Jud. Botosani

Nr. Crt	Nr cadastral Nr. topografic	Suprafaţa* (mp)	Observaţii / Referinţe
A1		9.500	Sector cadastral:11 Teren neimprejmuit;

B. Partea II. Proprietari şi acte

Inscrieri privitoare la dreptul de proprietate şi alte drepturi reale		Referinţe
/		
Act Administrativ nr. 110486, din 14/06/2002 emis de Comisia Judeteana Botosani;		
B1	Intabulare, drept de PROPRIETATE, dobandit prin Reconstituire, cota actuala 1/1	A1
	1) **LUCA ELENA**, Lipsă CNP; 2) **OSTACE CATINCA**, Lipsă CNP; 3) **TROFIN GHEORGHE**, Lipsă CNP, bun comun.	

C. Partea III. SARCINI .

Inscrieri privind dezmembramintele dreptului de proprietate, drepturi reale de garanţie şi sarcini	Referinţe
NU SUNT	

Document care conține date cu caracter personal, protejat de prevederile Regulamentului (UE) nr. 679/2016 și Legii 190/2018

Anexa Nr. 1 La Partea I

Teren

Nr cadastral	Suprafaţa (mp)*	Observaţii / Referinţe
	9.500	

* Suprafaţa este determinată in planul de proiecţie Stereo 70.

DETALII LINIARE IMOBIL

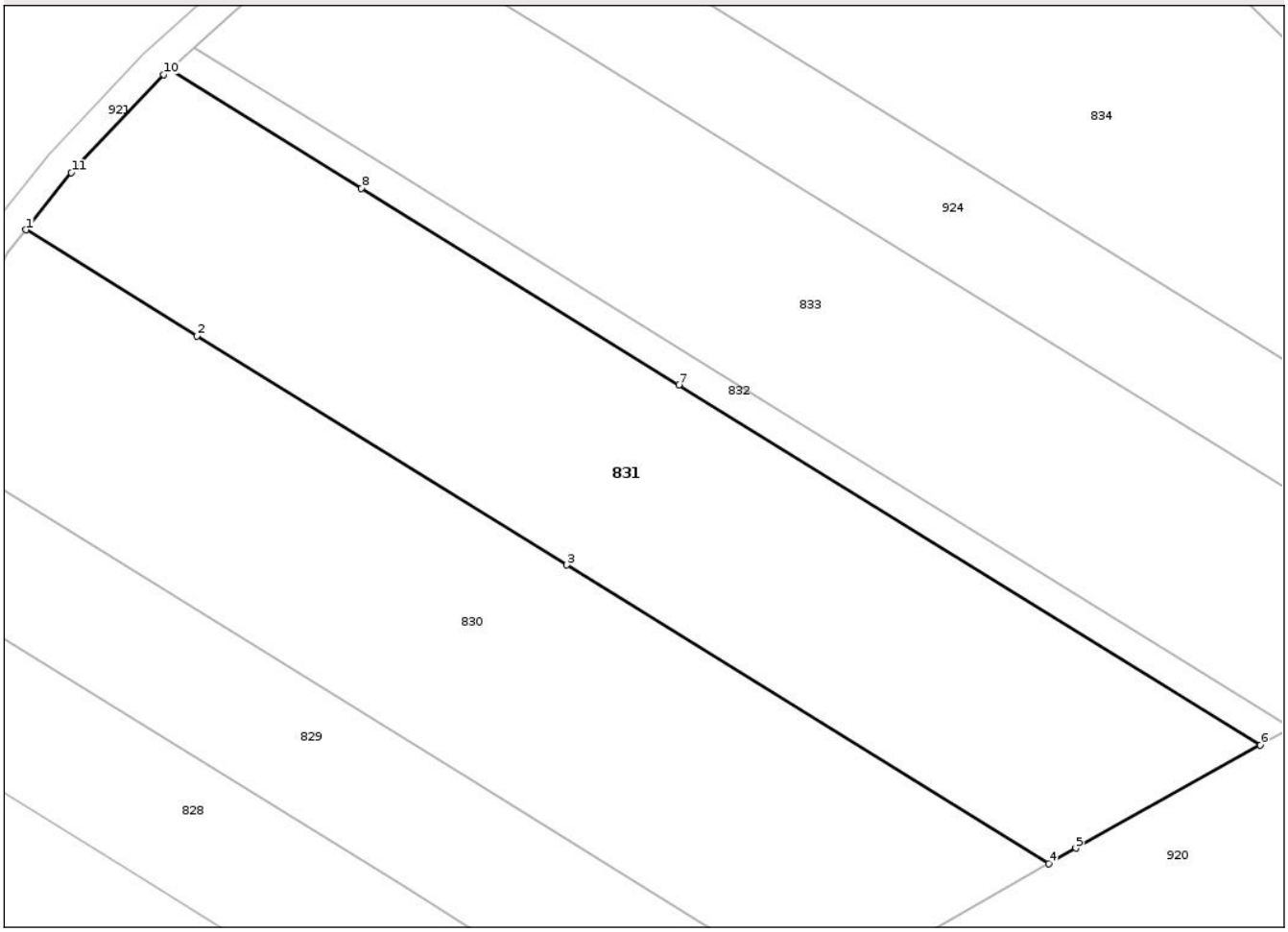

Date referitoare la teren

Crt	Categorie folosință	Intra vilan	Suprafaţa (mp)	Tarla	Parcelă	Nr. topo	Observaţii / Referinţe
1	arabil	NU	4.771	29	325/170	-	
2	ape statatoare	NU	3.089	29	334/4	-	
3	arabil	NU	1.640	29	333/4	-	

Lungime Segmente

1) Valorile lungimilor segmentelor sunt obţinute din proiecţie în plan.

Punct început	X / Y	Punct sfârşit	X / Y	Lungime segment (** (m)
1	670.270,426 685.418,155	2	670.302,909 685.398,051	38.201
2	670.302,909 685.398,051	3	670.373,051 685.354,638	82.49
3	670.373,051 685.354,638	4	670.464,467 685.298,058	107.509

Document care conține date cu caracter personal, protejat de prevederile Regulamentului (UE) nr. 679/2016 și Legii 190/2018

Punct început	X / Y	Punct sfârşit	X / Y	Lungime segment (** (m)
4	670.464,467 685.298,058	5	670.469,621 685.300,982	5.926
5	670.469,621 685.300,982	6	670.504,619 685.320,509	40.077
6	670.504,619 685.320,509	7	670.394,301 685.388,789	129.739
7	670.394,301 685.388,789	8	670.334,091 685.426,054	70.809
8	670.334,091 685.426,054	9	670.297,723 685.448,563	42.77
9	670.297,723 685.448,563	10	670.296,602 685.447,547	1.513
10	670.296,602 685.447,547	11	670.279,044 685.428,978	25.556
11	670.279,044 685.428,978	1	670.270,426 685.418,155	13.835

** Lungimile segmentelor sunt determinate în planul de proiecţie Stereo 70 şi sunt rotunjite la 1 milimetru.
*** Distanţa dintre puncte este formată din segmente cumulate ce sunt mai mici decât valoarea 1 milimetru.

Document care conține date cu caracter personal, protejat de prevederile Regulamentului (UE) nr. 679/2016 și Legii 190/2018

DATE DESPRE IMOBILUL NR. 832

Oficiul de Cadastru şi Publicitate Imobiliară BOTOSANI
Biroul de Cadastru şi Publicitate Imobiliară Botosani

A. Partea I. Descrierea imobilului

TEREN Extravilan

Adresa: Jud. Botosani

Nr. Crt	Nr cadastral Nr. topografic	Suprafaţa* (mp)	Observaţii / Referinţe
A1		1.444	Sector cadastral:11 Teren neimprejmuit;

B. Partea II. Proprietari şi acte

Inscrieri privitoare la dreptul de proprietate şi alte drepturi reale		Referinţe
/		
Act Administrativ nr. 144023, din 28/10/2003 emis de Comisia Judeteana Botosani;		
B1	Intabulare, drept de PROPRIETATE, dobandit prin Reconstituire, cota actuala 1/1	A1
	1) **LUŢĂ COSTACHE**, Lipsă CNP, bun propriu.	

C. Partea III. SARCINI .

Inscrieri privind dezmembramintele dreptului de proprietate, drepturi reale de garanţie şi sarcini	Referinţe
NU SUNT	

Document care conține date cu caracter personal, protejat de prevederile Regulamentului (UE) nr. 679/2016 și Legii 190/2018

Anexa Nr. 1 La Partea I

Teren

Nr cadastral	Suprafaţa (mp)*	Observaţii / Referinţe
	1.444	

* Suprafaţa este determinată in planul de proiecţie Stereo 70.

DETALII LINIARE IMOBIL

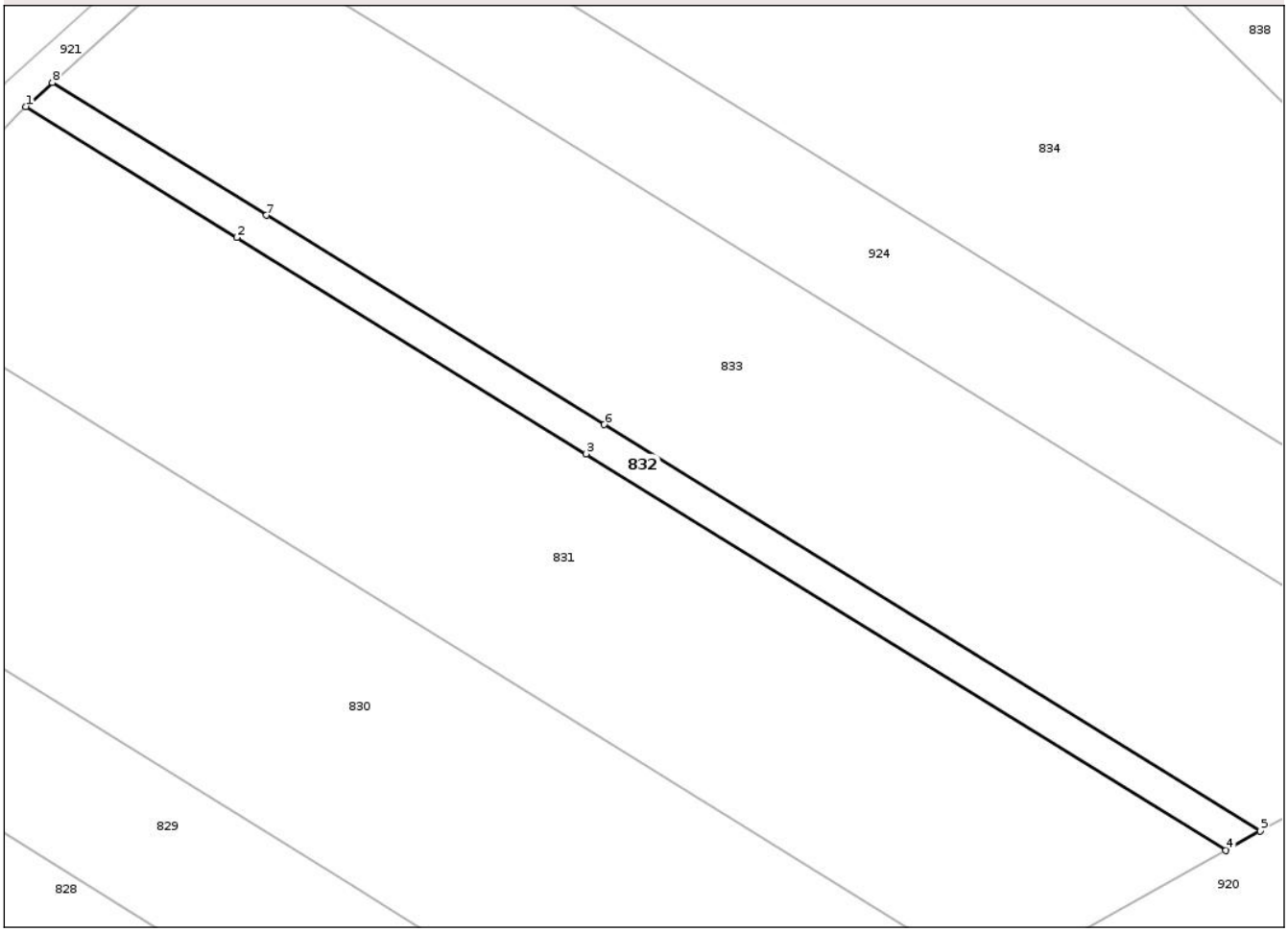

Date referitoare la teren

Crt	Categorie folosință	Intra vilan	Suprafaţa (mp)	Tarla	Parcelă	Nr. topo	Observaţii / Referinţe
1	arabil	NU	777	29	325/171	-	
2	ape statatoare	NU	412	29	334/5	-	
3	arabil	NU	255	29	333/5	-	

Lungime Segmente
1) Valorile lungimilor segmentelor sunt obţinute din proiecţie în plan.

Punct început	X / Y	Punct sfârşit	X / Y	Lungime segment (** (m)
1	670.297,723 685.448,563	2	670.334,091 685.426,054	42.77
2	670.334,091 685.426,054	3	670.394,301 685.388,789	70.809
3	670.394,301 685.388,789	4	670.504,619 685.320,509	129.739

Document care conține date cu caracter personal, protejat de prevederile Regulamentului (UE) nr. 679/2016 și Legii 190/2018

Punct început	X / Y	Punct sfârşit	X / Y	Lungime segment (** (m)
4	670.504,619 685.320,509	5	670.510,53 685.323,808	6.769
5	670.510,53 685.323,808	6	670.397,427 685.393,81	133.013
6	670.397,427 685.393,81	7	670.339,19 685.429,855	68.489
7	670.339,19 685.429,855	8	670.302,285 685.452,696	43.402
8	670.302,285 685.452,696	1	670.297,723 685.448,563	6.156

** Lungimile segmentelor sunt determinate în planul de proiecţie Stereo 70 şi sunt rotunjite la 1 milimetru.
*** Distanţa dintre puncte este formată din segmente cumulate ce sunt mai mici decât valoarea 1 milimetru.

Document care conține date cu caracter personal, protejat de prevederile Regulamentului (UE) nr. 679/2016 și Legii 190/2018

DATE DESPRE IMOBILUL NR. 833

Oficiul de Cadastru şi Publicitate Imobiliară BOTOSANI
Biroul de Cadastru şi Publicitate Imobiliară Botosani

A. Partea I. Descrierea imobilului

TEREN Extravilan

Adresa: Jud. Botosani

Nr. Crt	Nr cadastral Nr. topografic	Suprafaţa* (mp)	Observaţii / Referinţe
A1		9.500	Sector cadastral:11 Teren neimprejmuit;

B. Partea II. Proprietari şi acte

Inscrieri privitoare la dreptul de proprietate şi alte drepturi reale		Referinţe
/		
Act Administrativ nr. 130391, din 27/12/2002 emis de Comisia Judeteana Botosani;		
B1	Intabulare, drept de PROPRIETATE, dobandit prin Reconstituire, cota actuala 1/1	A1
	1) **RUSU VERGINIA**, Lipsă CNP, bun propriu.	

C. Partea III. SARCINI .

Inscrieri privind dezmembramintele dreptului de proprietate, drepturi reale de garanţie şi sarcini	Referinţe
NU SUNT	

Document care conține date cu caracter personal, protejat de prevederile Regulamentului (UE) nr. 679/2016 și Legii 190/2018

Anexa Nr. 1 La Partea I

Teren

Nr cadastral	Suprafaţa (mp)*	Observaţii / Referinţe
	9.500	

* Suprafaţa este determinată in planul de proiecţie Stereo 70.

DETALII LINIARE IMOBIL

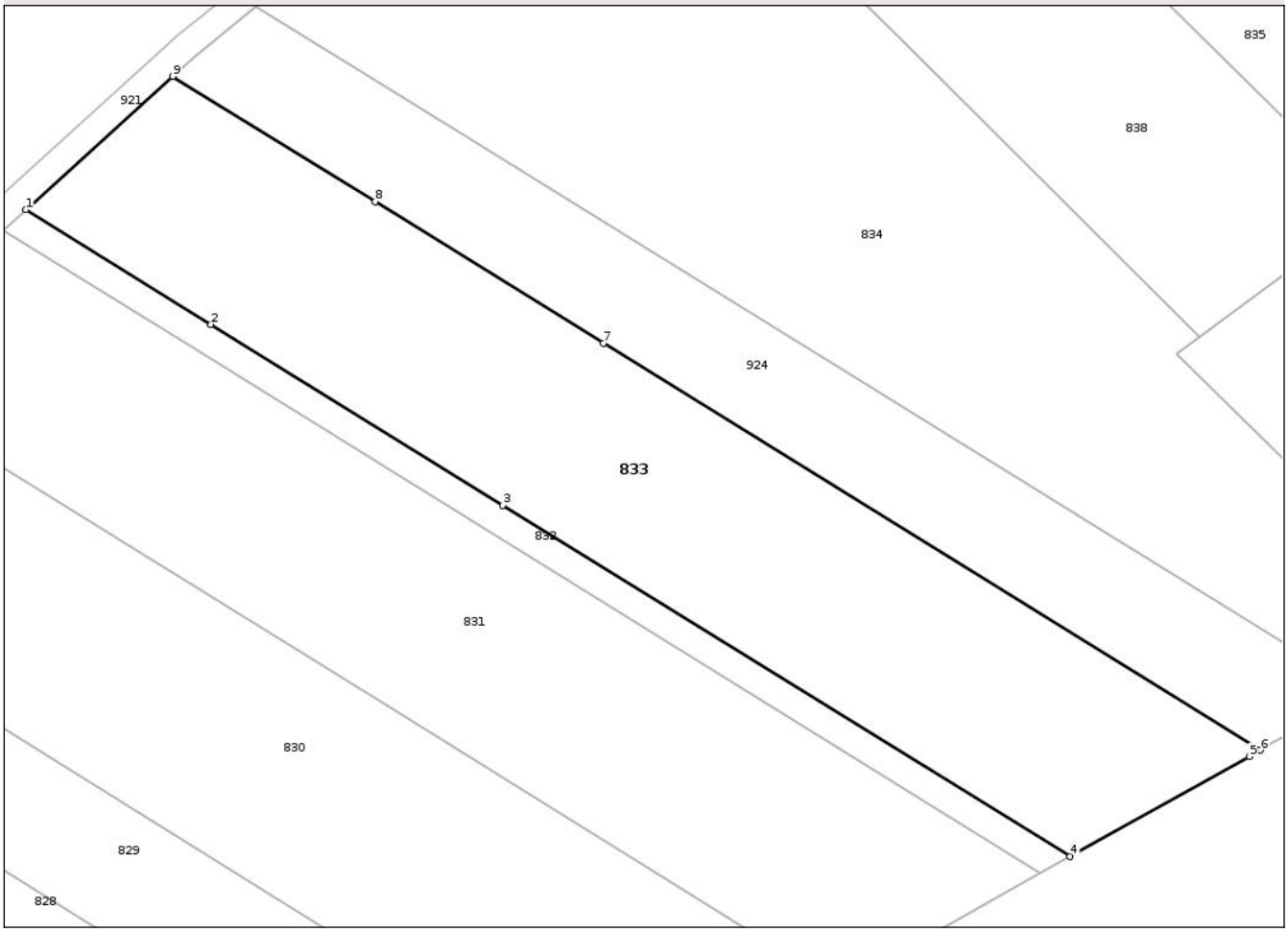

Date referitoare la teren

Crt	Categorie folosință	Intra vilan	Suprafaţa (mp)	Tarla	Parcelă	Nr. topo	Observaţii / Referinţe
1	arabil	NU	5.455	29	325/172	-	
2	ape statatoare	NU	2.319	29	334/6	-	
3	arabil	NU	1.726	29	333/6	-	

Lungime Segmente
1) Valorile lungimilor segmentelor sunt obţinute din proiecţie în plan.

Punct început	X / Y	Punct sfârşit	X / Y	Lungime segment (** (m)
1	670.302,285 685.452,696	2	670.339,19 685.429,855	43.402
2	670.339,19 685.429,855	3	670.397,427 685.393,81	68.489
3	670.397,427 685.393,81	4	670.510,53 685.323,808	133.013

Document care conține date cu caracter personal, protejat de prevederile Regulamentului (UE) nr. 679/2016 și Legii 190/2018

Punct început	X / Y	Punct sfârşit	X / Y	Lungime segment (** (m)
4	670.510,53 685.323,808	5	670.546,295 685.343,763	40.955
5	670.546,295 685.343,763	6	670.548,491 685.345,002	2.521
6	670.548,491 685.345,002	7	670.417,508 685.426,071	154.041
7	670.417,508 685.426,071	8	670.371,945 685.454,271	53.584
8	670.371,945 685.454,271	9	670.331,589 685.479,249	47.461
9	670.331,589 685.479,249	1	670.302,285 685.452,696	39.545

** Lungimile segmentelor sunt determinate în planul de proiecţie Stereo 70 şi sunt rotunjite la 1 milimetru.
*** Distanţa dintre puncte este formată din segmente cumulate ce sunt mai mici decât valoarea 1 milimetru.

Document care conține date cu caracter personal, protejat de prevederile Regulamentului (UE) nr. 679/2016 și Legii 190/2018

DATE DESPRE IMOBILUL NR. 834

Oficiul de Cadastru şi Publicitate Imobiliară BOTOSANI
Biroul de Cadastru şi Publicitate Imobiliară Botosani

A. Partea I. Descrierea imobilului

TEREN Extravilan

Adresa: Jud. Botosani

Nr. Crt	Nr cadastral Nr. topografic	Suprafaţa* (mp)	Observaţii / Referinţe
A1		13.900	Sector cadastral:11 Teren neimprejmuit;

B. Partea II. Proprietari şi acte

Inscrieri privitoare la dreptul de proprietate şi alte drepturi reale		Referinţe
/		
Act Administrativ nr. 140561, din 12/09/2003 emis de Comisia Judeteana Botosani;		
B1	Intabulare, drept de PROPRIETATE, dobandit prin Reconstituire, cota actuala 1/1	A1
	1) **CHISAC GHEORGHE**, Lipsă CNP; 2) **CHISAC MARIA**, Lipsă CNP; 3) **CORUŢ ELENA**, Lipsă CNP, bun comun.	

C. Partea III. SARCINI .

Inscrieri privind dezmembramintele dreptului de proprietate, drepturi reale de garanţie şi sarcini	Referinţe
NU SUNT	

Document care conține date cu caracter personal, protejat de prevederile Regulamentului (UE) nr. 679/2016 și Legii 190/2018

Anexa Nr. 1 La Partea I

Teren

Nr cadastral	Suprafaţa (mp)*	Observaţii / Referinţe
	13.900	

* Suprafaţa este determinată in planul de proiecţie Stereo 70.

DETALII LINIARE IMOBIL

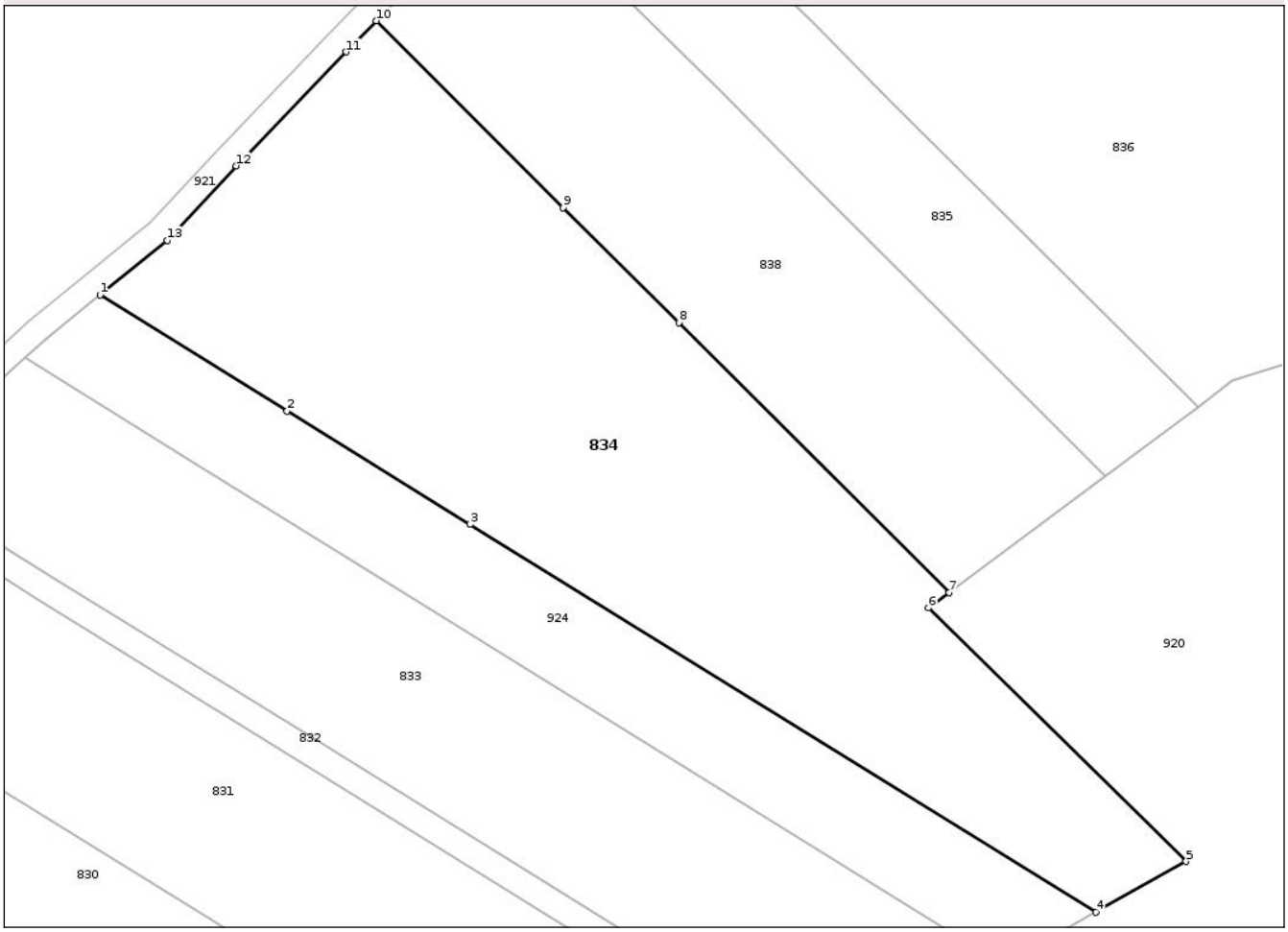

Date referitoare la teren

Crt	Categorie folosință	Intra vilan	Suprafaţa (mp)	Tarla	Parcelă	Nr. topo	Observaţii / Referinţe
1	arabil	NU	6.859	29	325/8	-	
2	ape statatoare	NU	2.885	29	334/8	-	
3	arabil	NU	4.156	29	333/8	-	

Lungime Segmente
1) Valorile lungimilor segmentelor sunt obţinute din proiecţie în plan.

Punct început	X / Y	Punct sfârşit	X / Y	Lungime segment (** (m)
1	670.348,23 685.493,159	2	670.389,69 685.467,498	48.759
2	670.389,69 685.467,498	3	670.430,195 685.442,428	47.636
3	670.430,195 685.442,428	4	670.568,952 685.356,548	163.184

Document care conține date cu caracter personal, protejat de prevederile Regulamentului (UE) nr. 679/2016 și Legii 190/2018

Punct început	X / Y	Punct sfârşit	X / Y	Lungime segment (** (m)
4	670.568,952 685.356,548	5	670.588,867 685.367,785	22.867
5	670.588,867 685.367,785	6	670.531,805 685.423,892	80.025
6	670.531,805 685.423,892	7	670.536,396 685.427,314	5.726
7	670.536,396 685.427,314	8	670.476,473 685.487,024	84.593
8	670.476,473 685.487,024	9	670.450,875 685.512,531	36.137
9	670.450,875 685.512,531	10	670.409,379 685.553,879	58.58
10	670.409,379 685.553,879	11	670.402,807 685.546,986	9.524
11	670.402,807 685.546,986	12	670.378,384 685.521,771	35.104
12	670.378,384 685.521,771	13	670.363,16 685.505,258	22.46
13	670.363,16 685.505,258	1	670.348,23 685.493,159	19.217

** Lungimile segmentelor sunt determinate în planul de proiecţie Stereo 70 şi sunt rotunjite la 1 milimetru.
*** Distanţa dintre puncte este formată din segmente cumulate ce sunt mai mici decât valoarea 1 milimetru.

DATE DESPRE IMOBILUL NR. 835

Oficiul de Cadastru şi Publicitate Imobiliară BOTOSANI
Biroul de Cadastru şi Publicitate Imobiliară Botosani

A. Partea I. Descrierea imobilului

TEREN Extravilan

Adresa: Jud. Botosani

Nr. Crt	Nr cadastral Nr. topografic	Suprafaţa* (mp)	Observaţii / Referinţe
A1		4.700	Sector cadastral:11 Teren neimprejmuit;

B. Partea II. Proprietari şi acte

Inscrieri privitoare la dreptul de proprietate şi alte drepturi reale		Referinţe
/		
Act Administrativ nr. 70563, din 30/07/1997 emis de Comisia Judeteana Botosani;		
B1	Intabulare, drept de PROPRIETATE, dobandit prin Reconstituire, cota actuala 1/1	A1
	1) **BOICU TOADER**, Lipsă CNP, bun propriu.	

C. Partea III. SARCINI .

Inscrieri privind dezmembramintele dreptului de proprietate, drepturi reale de garanţie şi sarcini	Referinţe
NU SUNT	

Document care conține date cu caracter personal, protejat de prevederile Regulamentului (UE) nr. 679/2016 și Legii 190/2018

Anexa Nr. 1 La Partea I

Teren

Nr cadastral	Suprafaţa (mp)*	Observaţii / Referinţe
	4.700	

* Suprafaţa este determinată in planul de proiecţie Stereo 70.

DETALII LINIARE IMOBIL

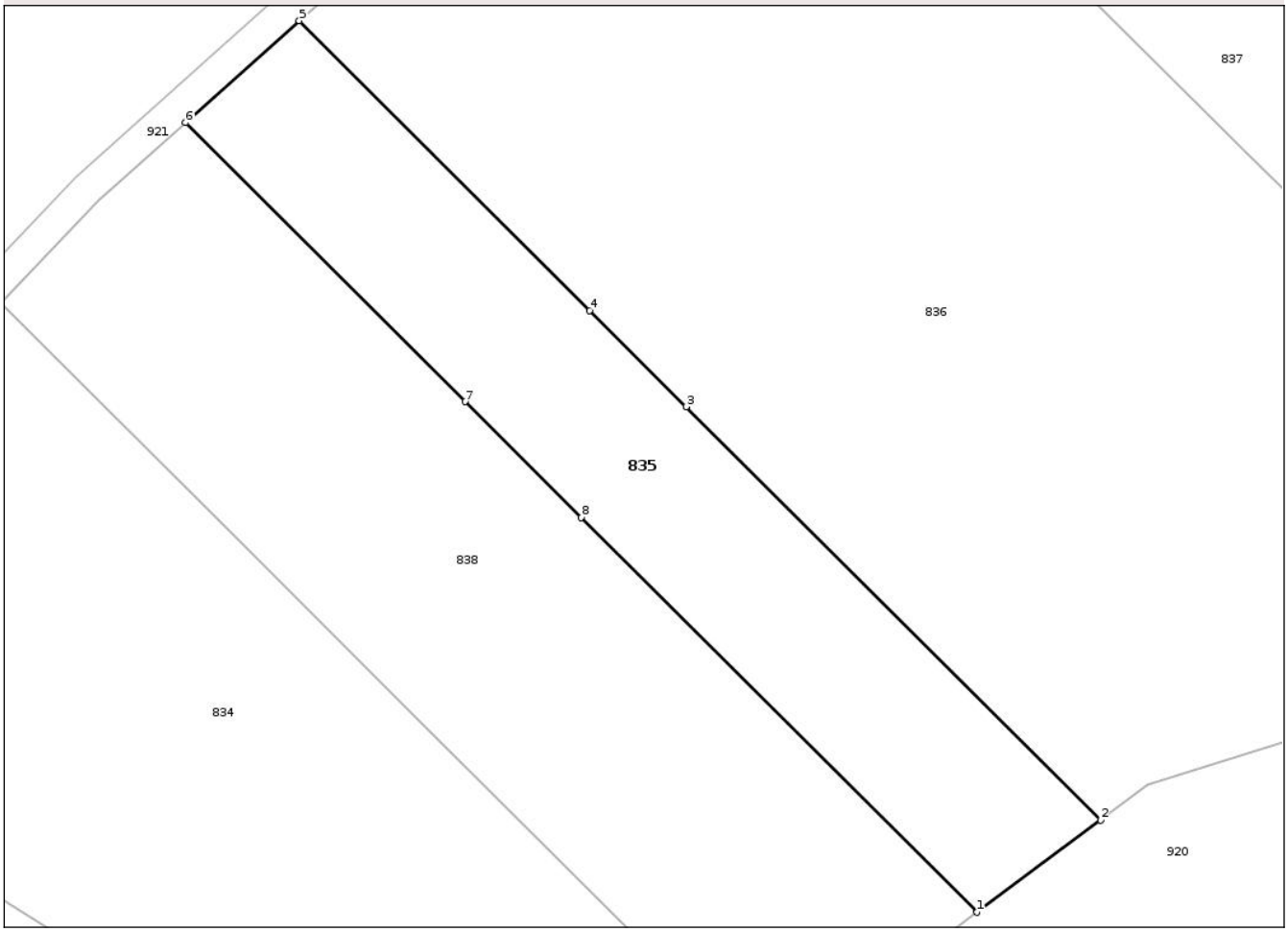

Date referitoare la teren

Crt	Categorie folosință	Intra vilan	Suprafaţa (mp)	Tarla	Parcelă	Nr. topo	Observaţii / Referinţe
1	arabil	NU	2.391	29	325/9	-	
2	ape statatoare	NU	626	29	334/9	-	
3	arabil	NU	1.683	29	333/9	-	

Lungime Segmente
1) Valorile lungimilor segmentelor sunt obţinute din proiecţie în plan.

Punct început	X / Y	Punct sfârşit	X / Y	Lungime segment (** (m)
1	670.571,017 685.453,119	2	670.591,474 685.468,367	25.515
2	670.591,474 685.468,367	3	670.522,844 685.536,753	96.885
3	670.522,844 685.536,753	4	670.506,88 685.552,661	22.537

Document care conține date cu caracter personal, protejat de prevederile Regulamentului (UE) nr. 679/2016 și Legii 190/2018

Punct început	X / Y	Punct sfârşit	X / Y	Lungime segment (** (m)
4	670.506,88 685.552,661	5	670.458,751 685.600,619	67.944
5	670.458,751 685.600,619	6	670.439,931 685.583,741	25.28
6	670.439,931 685.583,741	7	670.486,235 685.537,6	65.369
7	670.486,235 685.537,6	8	670.505,468 685.518,436	27.151
8	670.505,468 685.518,436	1	670.571,017 685.453,119	92.536

** Lungimile segmentelor sunt determinate în planul de proiecţie Stereo 70 şi sunt rotunjite la 1 milimetru.
*** Distanţa dintre puncte este formată din segmente cumulate ce sunt mai mici decât valoarea 1 milimetru.

Document care conține date cu caracter personal, protejat de prevederile Regulamentului (UE) nr. 679/2016 și Legii 190/2018

DATE DESPRE IMOBILUL NR. 836

Oficiul de Cadastru şi Publicitate Imobiliară BOTOSANI
Biroul de Cadastru şi Publicitate Imobiliară Botosani

A. Partea I. Descrierea imobilului

TEREN Extravilan

Adresa: Jud. Botosani

Nr. Crt	Nr cadastral Nr. topografic	Suprafaţa* (mp)	Observaţii / Referinţe
A1		19.520	Sector cadastral:11 Teren neimprejmuit;

B. Partea II. Proprietari şi acte

Inscrieri privitoare la dreptul de proprietate şi alte drepturi reale		Referinţe
/		
Act Administrativ nr. 140544, din 05/09/2003 emis de Comisia Judeteana Botosani;		
B1	Intabulare, drept de PROPRIETATE, dobandit prin Reconstituire, cota actuala 1/1	A1
	1) **BOICU GHEORGHE**, Lipsă CNP; 2) **BOICU NECULAI**, Lipsă CNP; 3) **BOICU TOADER**, Lipsă CNP; 4) **BOICU VASILE**, Lipsă CNP; 5) **LUCHIAN ASPAZIA**, Lipsă CNP; 6) **MAICARU ELENA**, Lipsă CNP, bun comun.	

C. Partea III. SARCINI .

Inscrieri privind dezmembramintele dreptului de proprietate, drepturi reale de garanţie şi sarcini	Referinţe
NU SUNT	

Document care conține date cu caracter personal, protejat de prevederile Regulamentului (UE) nr. 679/2016 și Legii 190/2018

Anexa Nr. 1 La Partea I

Teren

Nr cadastral	Suprafaţa (mp)*	Observaţii / Referinţe
	19.520	

* Suprafaţa este determinată in planul de proiecţie Stereo 70.

DETALII LINIARE IMOBIL

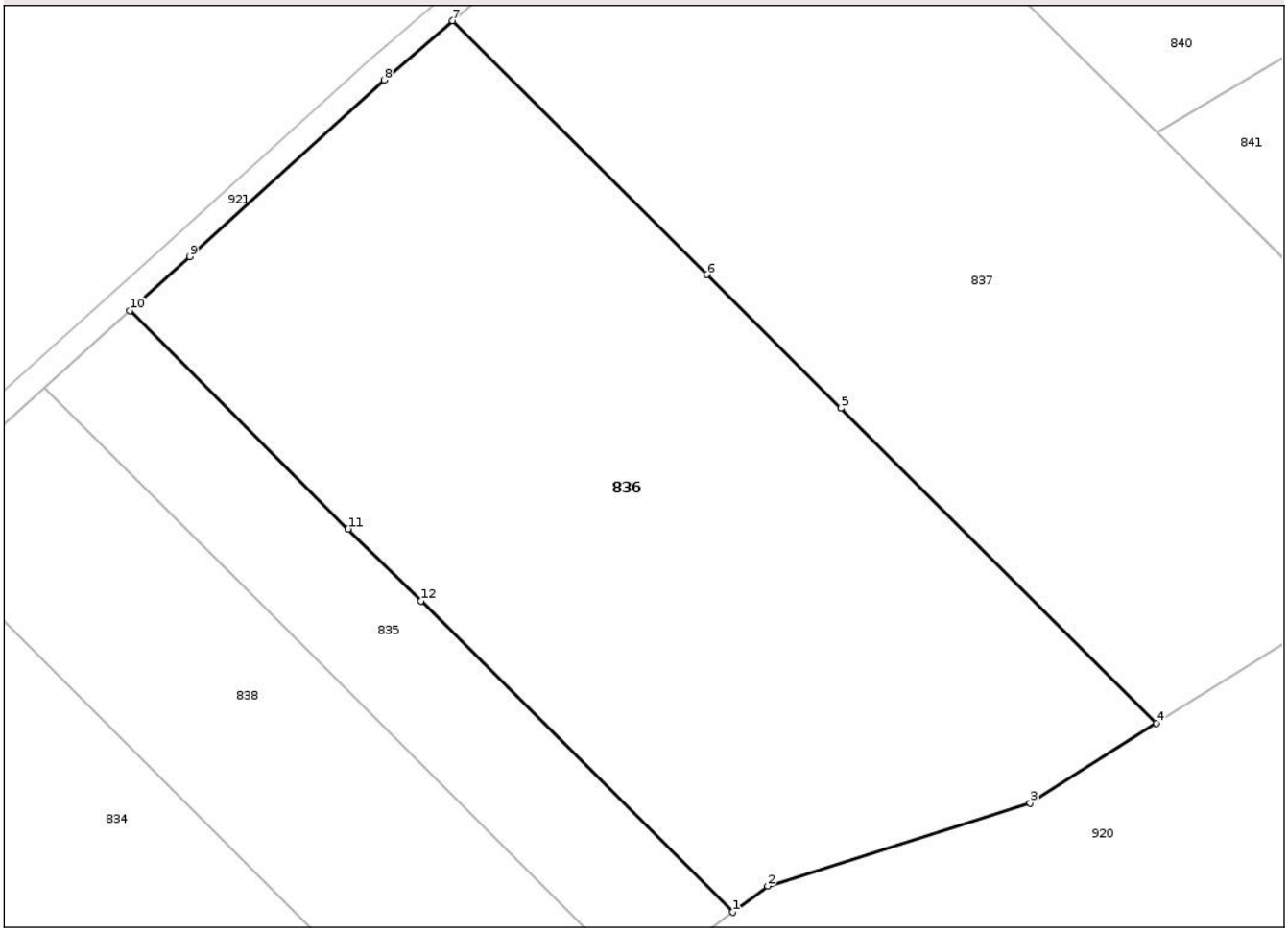

Date referitoare la teren

Crt	Categorie folosință	Intra vilan	Suprafaţa (mp)	Tarla	Parcelă	Nr. topo	Observaţii / Referinţe
1	arabil	NU	9.605	29	325/173	-	
2	ape statatoare	NU	2.899	29	334/10	-	
3	arabil	NU	7.016	29	333/10	-	

Lungime Segmente
1) Valorile lungimilor segmentelor sunt obţinute din proiecţie în plan.

Punct început	X / Y	Punct sfârşit	X / Y	Lungime segment (** (m)
1	670.591,474 685.468,367	2	670.599,182 685.474,112	9.613
2	670.599,182 685.474,112	3	670.656,975 685.492,401	60.618
3	670.656,975 685.492,401	4	670.684,809 685.509,947	32.903

Document care conține date cu caracter personal, protejat de prevederile Regulamentului (UE) nr. 679/2016 și Legii 190/2018

Punct început	X / Y	Punct sfârşit	X / Y	Lungime segment (** (m)
4	670.684,809 685.509,947	5	670.615,327 685.579,183	98.089
5	670.615,327 685.579,183	6	670.585,834 685.608,571	41.635
6	670.585,834 685.608,571	7	670.529,825 685.664,38	79.067
7	670.529,825 685.664,38	8	670.514,756 685.651,383	19.9
8	670.514,756 685.651,383	9	670.472,008 685.612,509	57.78
9	670.472,008 685.612,509	10	670.458,751 685.600,619	17.808
10	670.458,751 685.600,619	11	670.506,88 685.552,661	67.944
11	670.506,88 685.552,661	12	670.522,844 685.536,753	22.537
12	670.522,844 685.536,753	1	670.591,474 685.468,367	96.885

** Lungimile segmentelor sunt determinate în planul de proiecţie Stereo 70 şi sunt rotunjite la 1 milimetru.
*** Distanţa dintre puncte este formată din segmente cumulate ce sunt mai mici decât valoarea 1 milimetru.

DATE DESPRE IMOBILUL NR. 837

Oficiul de Cadastru şi Publicitate Imobiliară BOTOSANI
Biroul de Cadastru şi Publicitate Imobiliară Botosani

A. Partea I. Descrierea imobilului

TEREN Extravilan

Adresa: Jud. Botosani

Nr. Crt	Nr cadastral Nr. topografic	Suprafaţa* (mp)	Observaţii / Referinţe
A1		20.507	Sector cadastral:11 Teren neimprejmuit;

B. Partea II. Proprietari şi acte

Inscrieri privitoare la dreptul de proprietate şi alte drepturi reale		Referinţe
/		
Act Administrativ nr. 140544, din 05/09/2003 emis de Comisia Judeteana Botosani;		
B1	Intabulare, drept de PROPRIETATE, dobandit prin Reconstituire, cota actuala 1/1	A1
	1) **BOICU GHEORGHE**, Lipsă CNP; 2) **BOICU NECULAI**, Lipsă CNP; 3) **BOICU TOADER**, Lipsă CNP; 4) **BOICU VASILE**, Lipsă CNP; 5) **LUCHIAN ASPAZIA**, Lipsă CNP; 6) **MAICARU ELENA**, Lipsă CNP, bun comun.	

C. Partea III. SARCINI .

Inscrieri privind dezmembramintele dreptului de proprietate, drepturi reale de garanţie şi sarcini	Referinţe
NU SUNT	

Document care conține date cu caracter personal, protejat de prevederile Regulamentului (UE) nr. 679/2016 și Legii 190/2018

Anexa Nr. 1 La Partea I

Teren

Nr cadastral	Suprafaţa (mp)*	Observaţii / Referinţe
	20.507	

* Suprafaţa este determinată in planul de proiecţie Stereo 70.

DETALII LINIARE IMOBIL

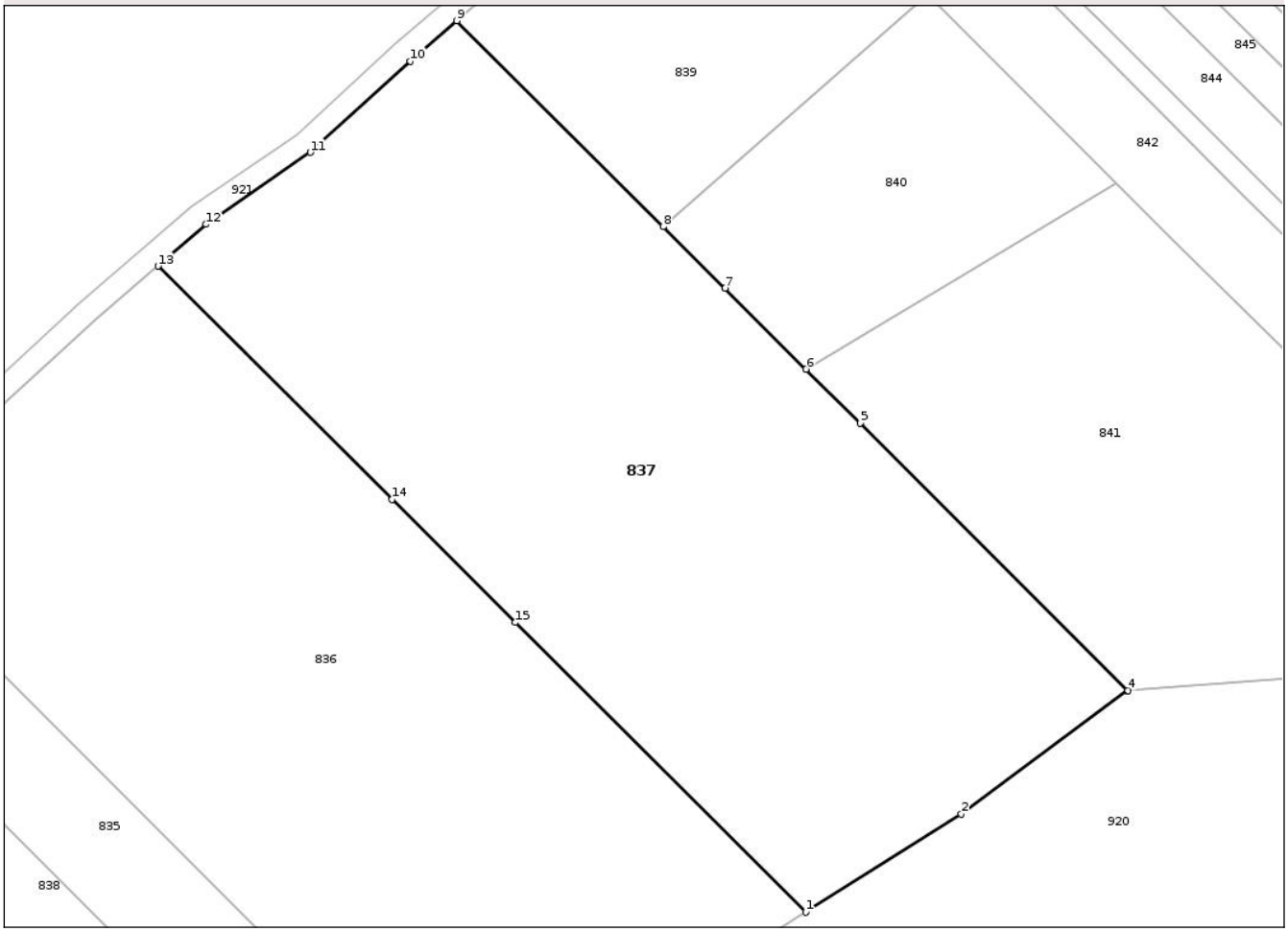

Date referitoare la teren

Crt	Categorie folosință	Intra vilan	Suprafaţa (mp)	Tarla	Parcelă	Nr. topo	Observaţii / Referinţe
1	arabil	NU	8.709	29	325/175	-	
2	ape statatoare	NU	4.231	29	334/14	-	
3	arabil	NU	7.567	29	333/12	-	

Lungime Segmente

1) Valorile lungimilor segmentelor sunt obţinute din proiecţie în plan.

Punct început	X / Y	Punct sfârşit	X / Y	Lungime segment (** (m)
1	670.684,809 685.509,947	2	670.722,045 685.533,42	44.017
2	670.722,045 685.533,42	3	670.761,773 685.562,926	49.487
3	670.761,773 685.562,926	4	670.761,969 685.562,941	0.197

Document care conține date cu caracter personal, protejat de prevederile Regulamentului (UE) nr. 679/2016 și Legii 190/2018

Punct început	X / Y	Punct sfârşit	X / Y	Lungime segment (** (m)
4	670.761,969 685.562,941	5	670.697,879 685.626,803	90.476
5	670.697,879 685.626,803	6	670.684,89 685.639,746	18.337
6	670.684,89 685.639,746	7	670.665,506 685.659,061	27.364
7	670.665,506 685.659,061	8	670.650,718 685.673,796	20.876
8	670.650,718 685.673,796	9	670.601,319 685.723,02	69.737
9	670.601,319 685.723,02	10	670.590,224 685.713,348	14.719
10	670.590,224 685.713,348	11	670.566,315 685.691,549	32.355
11	670.566,315 685.691,549	12	670.541,363 685.674,332	30.315
12	670.541,363 685.674,332	13	670.529,825 685.664,38	15.237
13	670.529,825 685.664,38	14	670.585,834 685.608,571	79.067
14	670.585,834 685.608,571	15	670.615,327 685.579,183	41.635
15	670.615,327 685.579,183	1	670.684,809 685.509,947	98.089

** Lungimile segmentelor sunt determinate în planul de proiecţie Stereo 70 şi sunt rotunjite la 1 milimetru.
*** Distanţa dintre puncte este formată din segmente cumulate ce sunt mai mici decât valoarea 1 milimetru.

DATE DESPRE IMOBILUL NR. 838

Oficiul de Cadastru şi Publicitate Imobiliară BOTOSANI
Biroul de Cadastru şi Publicitate Imobiliară Botosani

A. Partea I. Descrierea imobilului

TEREN Extravilan

Adresa: Jud. Botosani

Nr. Crt	Nr cadastral Nr. topografic	Suprafaţa* (mp)	Observaţii / Referinţe
A1		7.800	Sector cadastral:11 Teren neimprejmuit;

B. Partea II. Proprietari şi acte

Inscrieri privitoare la dreptul de proprietate şi alte drepturi reale		Referinţe
/		
Act Administrativ nr. 140552, din 05/09/2003 emis de Comisia Judeteana Botosani;		
B1	Intabulare, drept de PROPRIETATE, dobandit prin Reconstituire, cota actuala 1/1	A1
	1) **BOICU GHEORGHE**, Lipsă CNP, bun propriu.	

C. Partea III. SARCINI .

Inscrieri privind dezmembramintele dreptului de proprietate, drepturi reale de garanţie şi sarcini	Referinţe
NU SUNT	

Document care conține date cu caracter personal, protejat de prevederile Regulamentului (UE) nr. 679/2016 și Legii 190/2018

Anexa Nr. 1 La Partea I

Teren

Nr cadastral	Suprafaţa (mp)*	Observaţii / Referinţe
	7.800	

* Suprafaţa este determinată in planul de proiecţie Stereo 70.

DETALII LINIARE IMOBIL

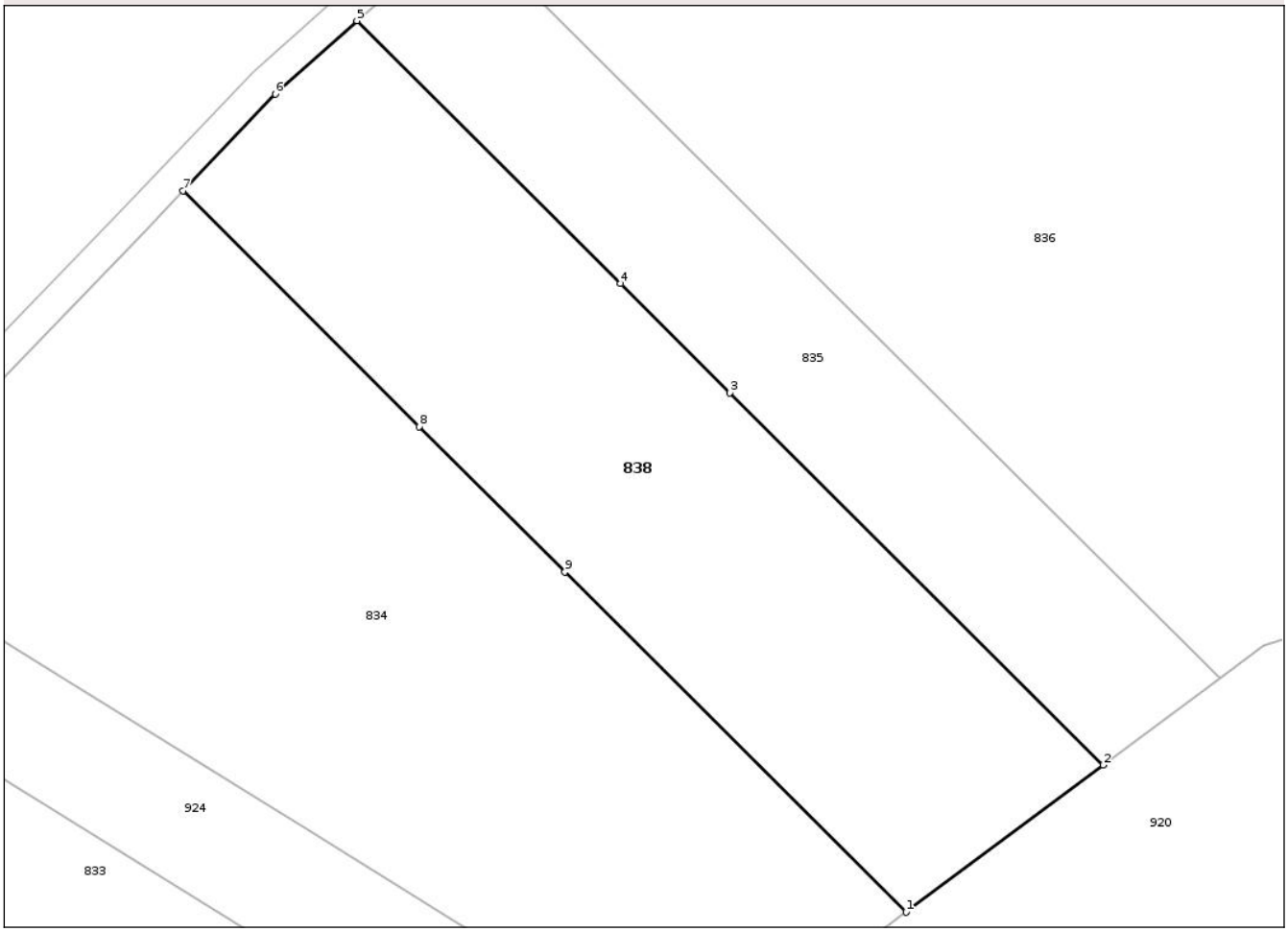

Date referitoare la teren

Crt	Categorie folosință	Intra vilan	Suprafaţa (mp)	Tarla	Parcelă	Nr. topo	Observaţii / Referinţe
1	arabil	NU	3.785	29	325/174	-	
2	ape statatoare	NU	1.350	29	334/12	-	
3	arabil	NU	2.665	29	333/11	-	

Lungime Segmente
1) Valorile lungimilor segmentelor sunt obţinute din proiecţie în plan.

Punct început	X / Y	Punct sfârşit	X / Y	Lungime segment (** (m)
1	670.536,396 685.427,314	2	670.571,017 685.453,119	43.18
2	670.571,017 685.453,119	3	670.505,468 685.518,436	92.536
3	670.505,468 685.518,436	4	670.486,235 685.537,6	27.151

Document care conține date cu caracter personal, protejat de prevederile Regulamentului (UE) nr. 679/2016 și Legii 190/2018

Punct început	X / Y	Punct sfârşit	X / Y	Lungime segment (** (m)
4	670.486,235 685.537,6	5	670.439,931 685.583,741	65.369
5	670.439,931 685.583,741	6	670.425,572 685.570,863	19.288
6	670.425,572 685.570,863	7	670.409,379 685.553,879	23.466
7	670.409,379 685.553,879	8	670.450,875 685.512,531	58.58
8	670.450,875 685.512,531	9	670.476,473 685.487,024	36.137
9	670.476,473 685.487,024	1	670.536,396 685.427,314	84.593

** Lungimile segmentelor sunt determinate în planul de proiecţie Stereo 70 şi sunt rotunjite la 1 milimetru.
*** Distanţa dintre puncte este formată din segmente cumulate ce sunt mai mici decât valoarea 1 milimetru.

Document care conține date cu caracter personal, protejat de prevederile Regulamentului (UE) nr. 679/2016 și Legii 190/2018

DATE DESPRE IMOBILUL NR. 839

Oficiul de Cadastru şi Publicitate Imobiliară BOTOSANI
Biroul de Cadastru şi Publicitate Imobiliară Botosani

A. Partea I. Descrierea imobilului

TEREN Extravilan

Adresa: Jud. Botosani

Nr. Crt	Nr cadastral Nr. topografic	Suprafaţa* (mp)	Observaţii / Referinţe
A1	52012	6.000	Sector cadastral:11 Teren neimprejmuit;

B. Partea II. Proprietari şi acte

Inscrieri privitoare la dreptul de proprietate şi alte drepturi reale		Referinţe
39897 / 23/05/2024		
Hotarare Judecatoreasca nr. 114, din 26/02/2019 emis de Tribunalul Brăila (Secția a II-a Civilă de Contencios Administrativ și Fiscal în dosar nr. 270/113/2019; hotarare judecatoreasca nr 270 din 08.12.2016, emis de Tribunalul Brăila-Secția a II-a Civilă de Contencios Administrativ și Fiscal în dosar nr. 2348/113/2016;;act administrativ nr 40329 din 03.12.2019, emis de emis de Oficiul Registrului Comerțului de pe lângă Tribunalul Brăila;);		
B4	Intabulare, drept de PROPRIETATE, dobandit prin Lege, cota actuala 1/2, cota initiala 1/2	A1
	1) **GYLLANDER NILSSON LENA BIRGITTA**, bun propriu.	
49729 / 23/05/2025		
Act Notarial nr. 161, din 21/05/2025 emis de SPN „ANIŢEI şi ASOCIAŢII" Botoşani;		
B5	Intabulare, drept de PROPRIETATE, dobandit prin Succesiune, cota actuala 1/2	A1
	1) **NILSSON CARL OSKAR AXEL**, bun propriu.	

C. Partea III. SARCINI .

Inscrieri privind dezmembramintele dreptului de proprietate, drepturi reale de garanţie şi sarcini	Referinţe
NU SUNT	

Document care conține date cu caracter personal, protejat de prevederile Regulamentului (UE) nr. 679/2016 și Legii 190/2018

Anexa Nr. 1 La Partea I

Teren

Nr cadastral	Suprafaţa (mp)*	Observaţii / Referinţe
52012	6.000	

* Suprafaţa este determinată in planul de proiecţie Stereo 70.

DETALII LINIARE IMOBIL

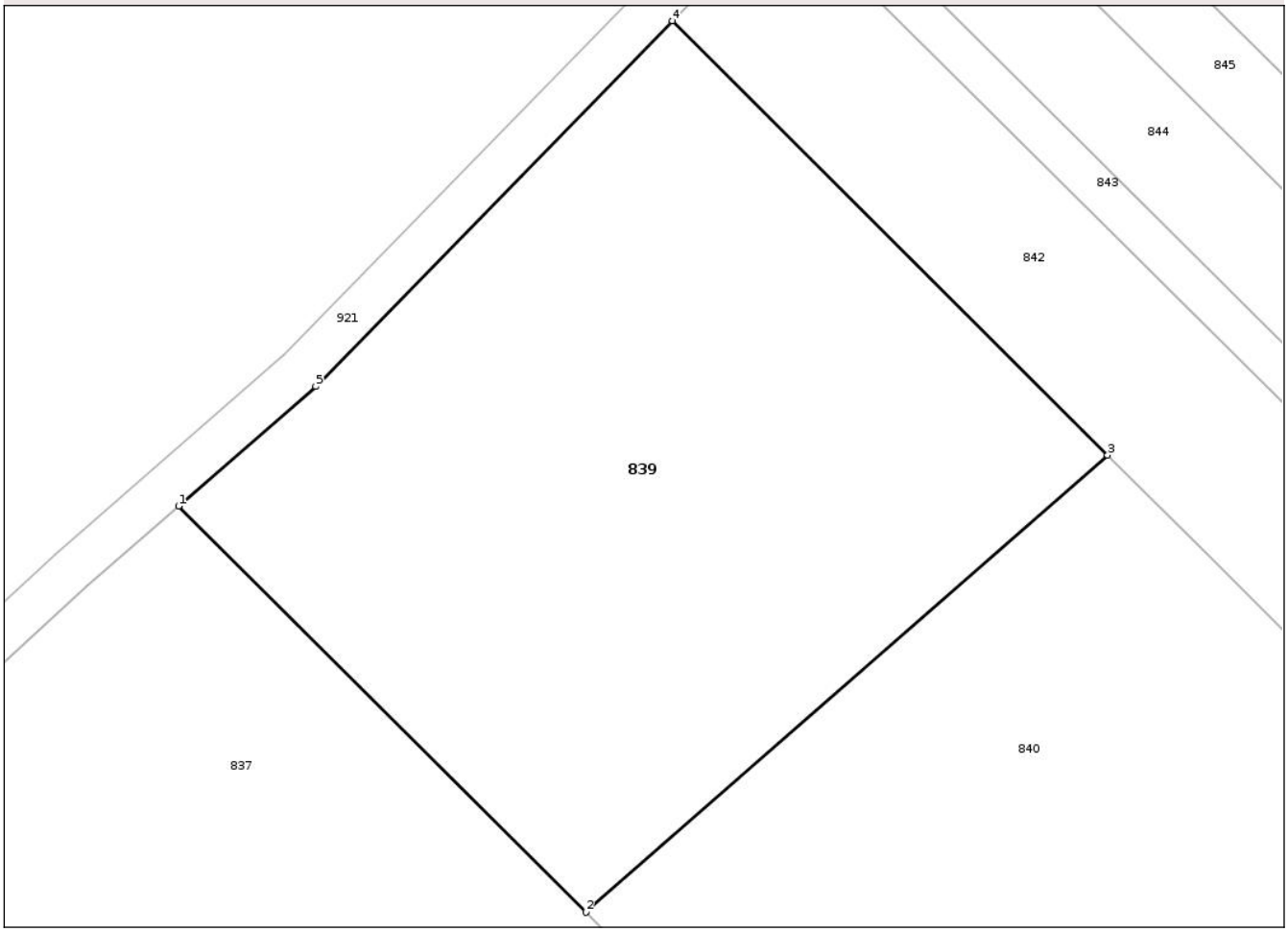

Date referitoare la teren

Crt	Categorie folosinţă	Intra vilan	Suprafaţa (mp)	Tarla	Parcelă	Nr. topo	Observaţii / Referinţe
1	arabil	NU	6.000	29	333/13	-	

Lungime Segmente
1) Valorile lungimilor segmentelor sunt obţinute din proiecţie în plan.

Punct început	X / Y	Punct sfârşit	X / Y	Lungime segment (** (m)
1	670.601,319 685.723,02	2	670.650,718 685.673,796	69.737
2	670.650,718 685.673,796	3	670.714,012 685.729,199	84.117
3	670.714,012 685.729,199	4	670.661,193 685.781,831	74.565
4	670.661,193 685.781,831	5	670.617,938 685.737,507	61.932
5	670.617,938 685.737,507	1	670.601,319 685.723,02	22.047

Document care conține date cu caracter personal, protejat de prevederile Regulamentului (UE) nr. 679/2016 și Legii 190/2018

** Lungimile segmentelor sunt determinate în planul de proiecţie Stereo 70 şi sunt rotunjite la 1 milimetru.
*** Distanţa dintre puncte este formată din segmente cumulate ce sunt mai mici decât valoarea 1 milimetru.

DATE DESPRE IMOBILUL NR. 840

Oficiul de Cadastru şi Publicitate Imobiliară BOTOSANI
Biroul de Cadastru şi Publicitate Imobiliară Botosani

A. Partea I. Descrierea imobilului

TEREN Extravilan

Adresa: Jud. Botosani

Nr. Crt	Nr cadastral Nr. topografic	Suprafaţa* (mp)	Observaţii / Referinţe
A1		4.700	Sector cadastral:11 Teren neimprejmuit; Conform titlului de proprietate imobilul se regaseste in pc. 334/13.

B. Partea II. Proprietari şi acte

Inscrieri privitoare la dreptul de proprietate şi alte drepturi reale		Referinţe
/		
Act Administrativ nr. 77493, din 30/09/1997 emis de Comisia Judeteana Botosani;		
B1	Intabulare, drept de PROPRIETATE, dobandit prin Reconstituire, cota actuala 1/1	A1
	1) **BOICU VASILE**, Lipsă CNP, bun propriu.	

C. Partea III. SARCINI .

Inscrieri privind dezmembramintele dreptului de proprietate, drepturi reale de garanţie şi sarcini	Referinţe
NU SUNT	

Document care conține date cu caracter personal, protejat de prevederile Regulamentului (UE) nr. 679/2016 și Legii 190/2018

Anexa Nr. 1 La Partea I

Teren

Nr cadastral	Suprafaţa (mp)*	Observaţii / Referinţe
	4.700	Conform titlului de proprietate imobilul se regaseste in pc. 334/13.

* Suprafaţa este determinată in planul de proiecţie Stereo 70.

DETALII LINIARE IMOBIL

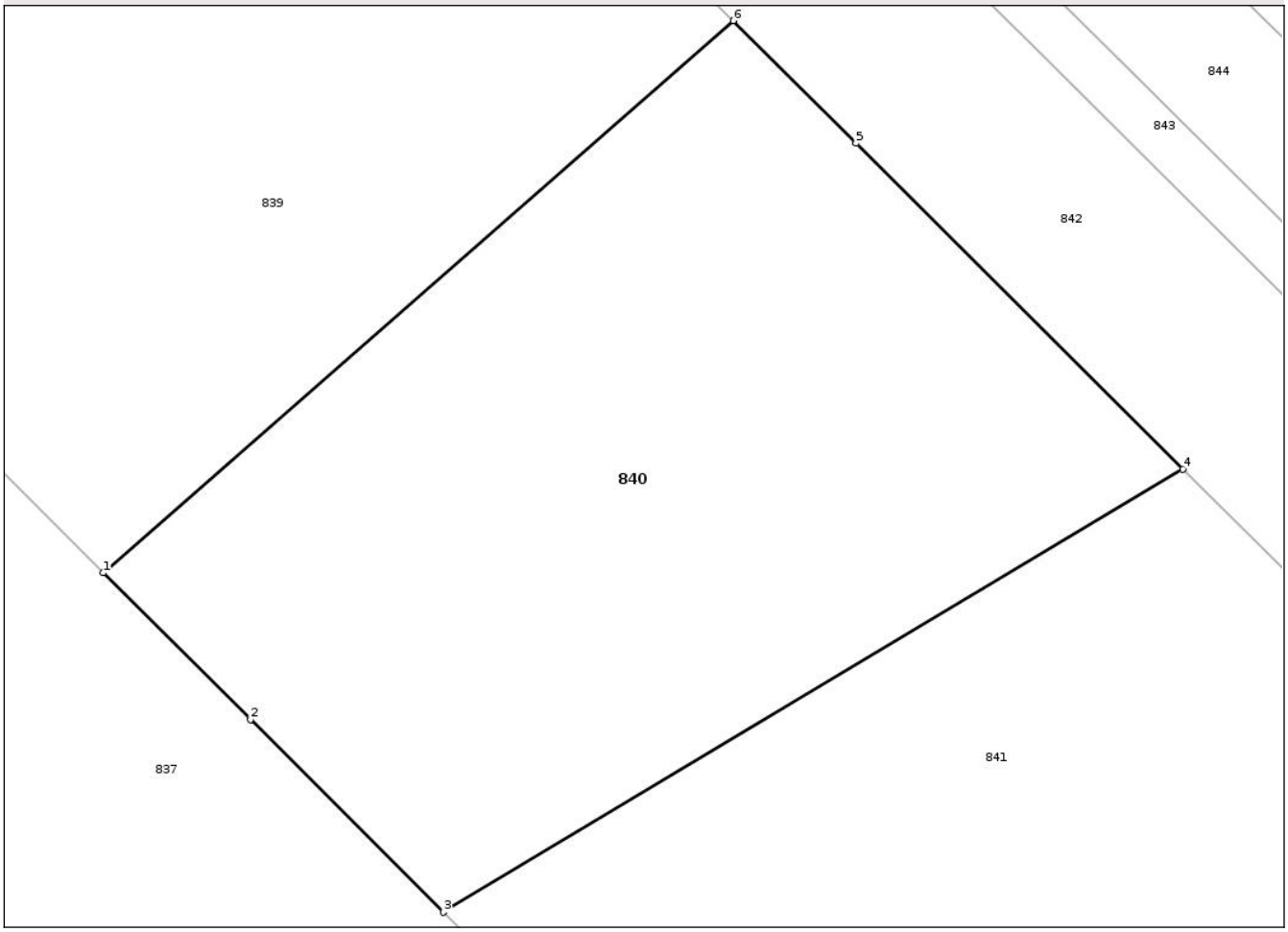

Date referitoare la teren

Crt	Categorie folosinţă	Intra vilan	Suprafaţa (mp)	Tarla	Parcelă	Nr. topo	Observaţii / Referinţe
1	ape statatoare	NU	2.806	29	334/13	-	
2	arabil	NU	1.894	29	333	-	

Lungime Segmente
1) Valorile lungimilor segmentelor sunt obţinute din proiecţie în plan.

Punct început	X / Y	Punct sfârşit	X / Y	Lungime segment (** (m)
1	670.650,718 685.673,796	2	670.665,506 685.659,061	20.876
2	670.665,506 685.659,061	3	670.684,89 685.639,746	27.364
3	670.684,89 685.639,746	4	670.759,184 685.684,187	86.571
4	670.759,184 685.684,187	5	670.726,339 685.716,916	46.368

Document care conține date cu caracter personal, protejat de prevederile Regulamentului (UE) nr. 679/2016 și Legii 190/2018

Punct început	X / Y	Punct sfârşit	X / Y	Lungime segment (** (m)
5	670.726,339 685.716,916	6	670.714,012 685.729,199	17.402
6	670.714,012 685.729,199	1	670.650,718 685.673,796	84.117

** Lungimile segmentelor sunt determinate în planul de proiecţie Stereo 70 şi sunt rotunjite la 1 milimetru.
*** Distanţa dintre puncte este formată din segmente cumulate ce sunt mai mici decât valoarea 1 milimetru.

Document care conține date cu caracter personal, protejat de prevederile Regulamentului (UE) nr. 679/2016 și Legii 190/2018

DATE DESPRE IMOBILUL NR. 841

Oficiul de Cadastru şi Publicitate Imobiliară BOTOSANI
Biroul de Cadastru şi Publicitate Imobiliară Botosani

A. Partea I. Descrierea imobilului

TEREN Extravilan

Adresa: Jud. Botosani

Nr. Crt	Nr cadastral Nr. topografic	Suprafaţa* (mp)	Observaţii / Referinţe
A1	52014	13.000	Sector cadastral:11 Teren neimprejmuit; Conform titlului de proprietate imobilul se regaseste in pc. 325/13.

B. Partea II. Proprietari şi acte

Inscrieri privitoare la dreptul de proprietate şi alte drepturi reale		Referinţe
71794 / 17/07/2024		
Act Notarial nr. 2673, din 27/06/2024 emis de SPN Mardare-Pop Andreia (si Crângureanu Steriana Ștefania);		
B5	Intabulare, drept de PROPRIETATE, dobandit prin Conventie, cota actuala 1/2, cota initiala 1/2	A1
	1) **NILSSON CARL OSKAR AXEL**, bun propriu.	
49789 / 23/05/2025		
Act Notarial nr. 161, din 21/05/2025 emis de SPN „ANIŢEI şi ASOCIAŢII" Botoşani;		
B6	Intabulare, drept de PROPRIETATE, dobandit prin Succesiune, cota actuala 1/2	A1
	1) **NILSSON CARL OSKAR AXEL**, bun propriu.	

C. Partea III. SARCINI .

Inscrieri privind dezmembramintele dreptului de proprietate, drepturi reale de garanţie şi sarcini	Referinţe
NU SUNT	

Document care conține date cu caracter personal, protejat de prevederile Regulamentului (UE) nr. 679/2016 și Legii 190/2018

Anexa Nr. 1 La Partea I

Teren

Nr cadastral	Suprafaţa (mp)*	Observaţii / Referinţe
52014	13.000	Conform titlului de proprietate imobilul se regaseste in pc. 325/13.

* Suprafaţa este determinată in planul de proiecţie Stereo 70.

DETALII LINIARE IMOBIL

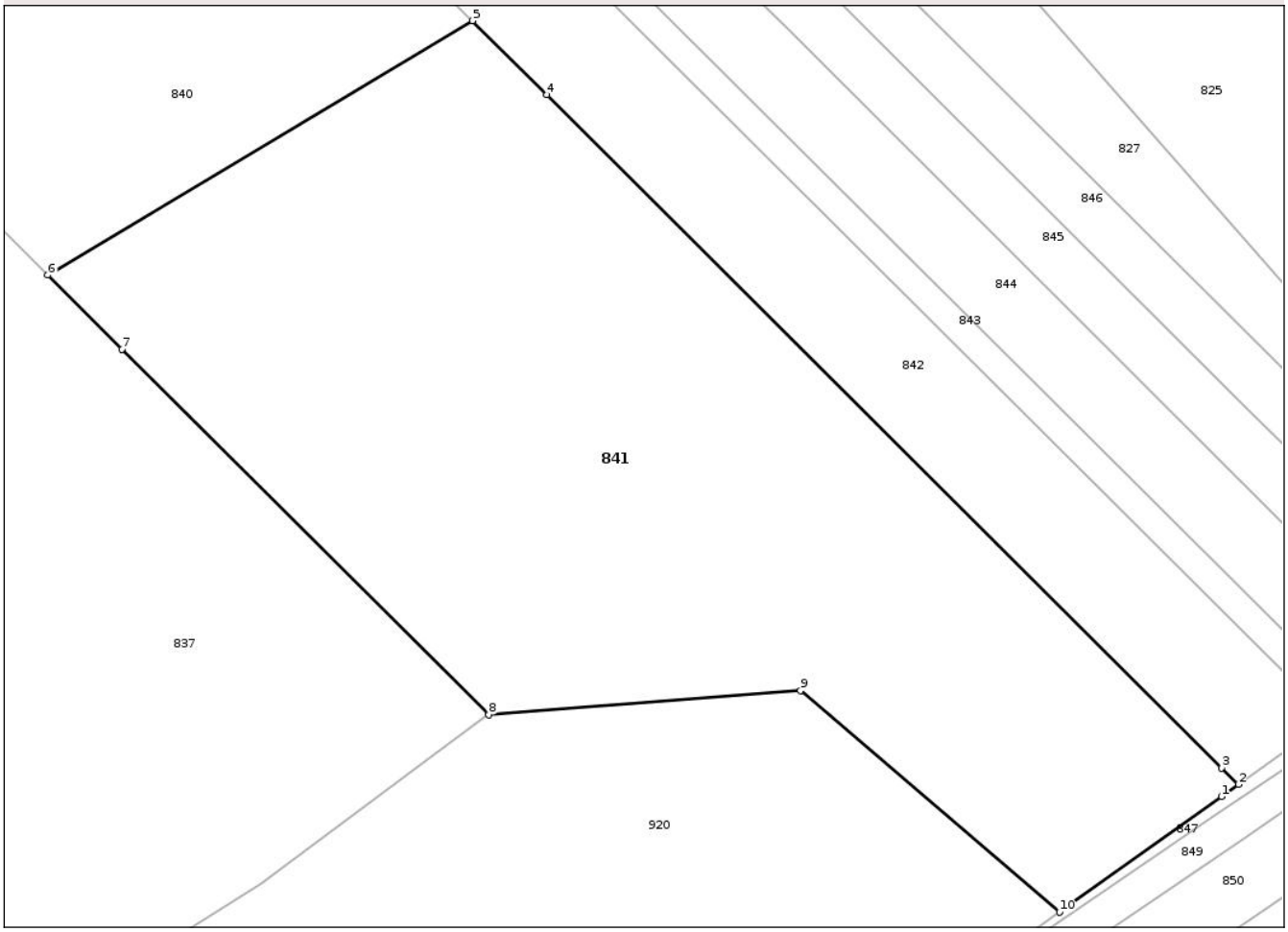

Date referitoare la teren

Crt	Categorie folosință	Intra vilan	Suprafaţa (mp)	Tarla	Parcelă	Nr. topo	Observaţii / Referinţe
1	arabil	NU	11.461	29	325/13	-	
2	ape statatoare	NU	1.539	29	334	-	

Lungime Segmente
1) Valorile lungimilor segmentelor sunt obţinute din proiecţie în plan.

Punct început	X / Y	Punct sfârşit	X / Y	Lungime segment (** (m)
1	670.890,127 685.548,659	2	670.893,079 685.550,768	3.628
2	670.893,079 685.550,768	3	670.890,177 685.553,66	4.097
3	670.890,177 685.553,66	4	670.772,173 685.671,245	166.587
4	670.772,173 685.671,245	5	670.759,184 685.684,187	18.336

Document care conține date cu caracter personal, protejat de prevederile Regulamentului (UE) nr. 679/2016 și Legii 190/2018

Punct început	X / Y	Punct sfârşit	X / Y	Lungime segment (** (m)
5	670.759,184 685.684,187	6	670.684,89 685.639,746	86.571
6	670.684,89 685.639,746	7	670.697,879 685.626,803	18.337
7	670.697,879 685.626,803	8	670.761,969 685.562,941	90.476
8	670.761,969 685.562,941	9	670.816,511 685.567,146	54.704
9	670.816,511 685.567,146	10	670.861,838 685.528,445	59.601
10	670.861,838 685.528,445	1	670.890,127 685.548,659	34.769

** Lungimile segmentelor sunt determinate în planul de proiecţie Stereo 70 şi sunt rotunjite la 1 milimetru.
*** Distanţa dintre puncte este formată din segmente cumulate ce sunt mai mici decât valoarea 1 milimetru.

Document care conține date cu caracter personal, protejat de prevederile Regulamentului (UE) nr. 679/2016 și Legii 190/2018

DATE DESPRE IMOBILUL NR. 842

Oficiul de Cadastru şi Publicitate Imobiliară BOTOSANI
Biroul de Cadastru şi Publicitate Imobiliară Botosani

A. Partea I. Descrierea imobilului

TEREN Extravilan

Adresa: Jud. Botosani

Nr. Crt	Nr cadastral Nr. topografic	Suprafaţa* (mp)	Observaţii / Referinţe
A1		6.400	Sector cadastral:11 Teren neimprejmuit;

B. Partea II. Proprietari şi acte

Inscrieri privitoare la dreptul de proprietate şi alte drepturi reale		Referinţe
/		
Act Administrativ nr. 146822, din 22/12/2003 emis de Comisia Judeteana Botosani;		
B1	Intabulare, drept de PROPRIETATE, dobandit prin Reconstituire, cota actuala 1/1	A1
	1) **ŞTEFAN ELENA**, Lipsă CNP, bun propriu.	

C. Partea III. SARCINI .

Inscrieri privind dezmembramintele dreptului de proprietate, drepturi reale de garanţie şi sarcini	Referinţe
NU SUNT	

Document care conține date cu caracter personal, protejat de prevederile Regulamentului (UE) nr. 679/2016 și Legii 190/2018

Anexa Nr. 1 La Partea I

Teren

Nr cadastral	Suprafaţa (mp)*	Observaţii / Referinţe
	6.400	

* Suprafaţa este determinată in planul de proiecţie Stereo 70.

DETALII LINIARE IMOBIL

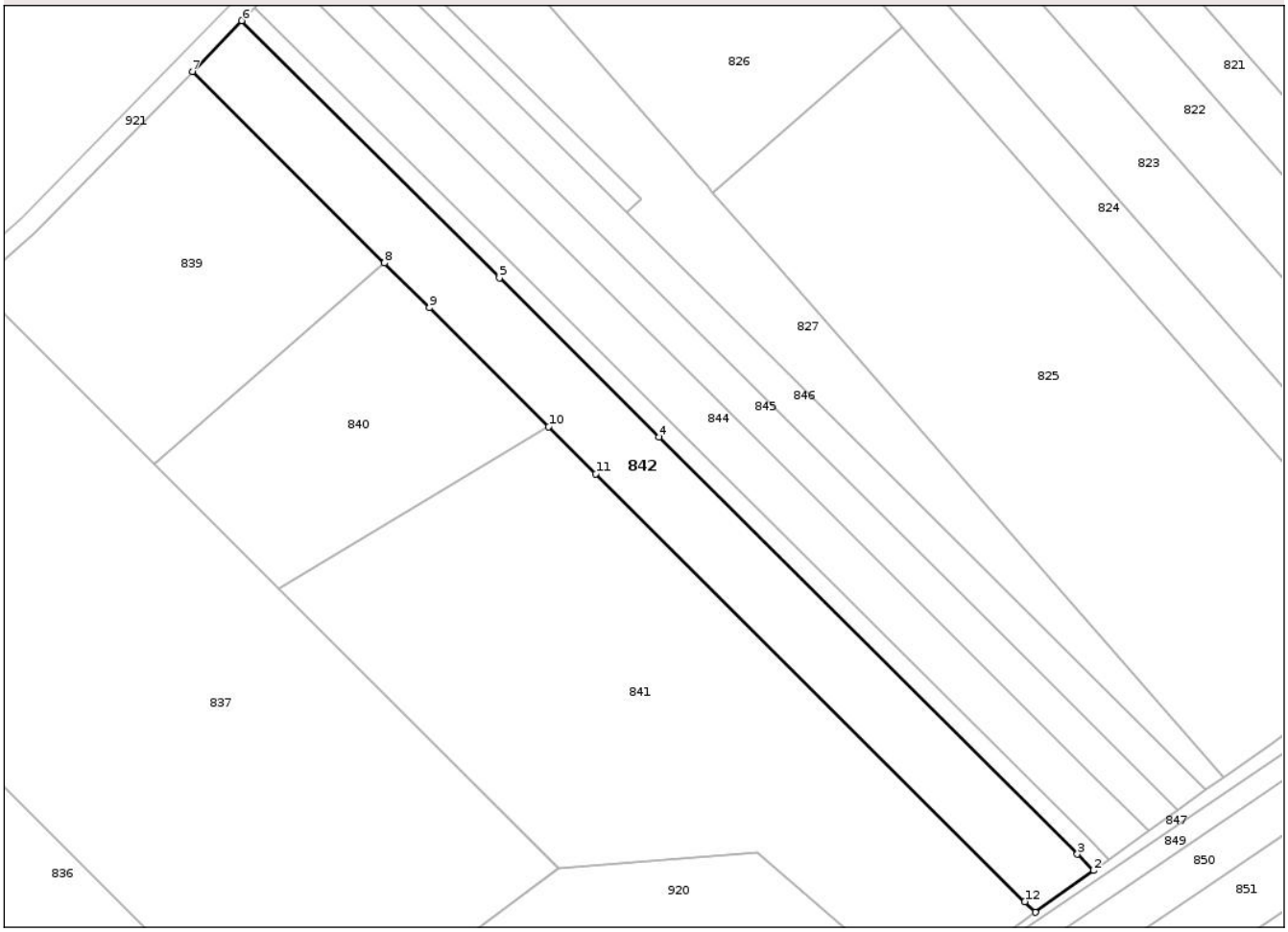

Date referitoare la teren

Crt	Categorie folosință	Intra vilan	Suprafaţa (mp)	Tarla	Parcelă	Nr. topo	Observaţii / Referinţe
1	ape statatoare	NU	119	29	334/19	-	
2	arabil	NU	3.184	29	325/60	-	
3	ape statatoare	NU	1.311	29	334/19	-	
4	arabil	NU	1.786	29	333/15	-	

Lungime Segmente

1) Valorile lungimilor segmentelor sunt obţinute din proiecţie în plan.

Punct început	X / Y	Punct sfârşit	X / Y	Lungime segment (** (m)
1	670.893,079 685.550,768	2	670.909,124 685.562,234	19.721
2	670.909,124 685.562,234	3	670.904,638 685.566,704	6.333

Document care conține date cu caracter personal, protejat de prevederile Regulamentului (UE) nr. 679/2016 și Legii 190/2018

Punct început	X / Y	Punct sfârşit	X / Y	Lungime segment (** (m)
3	670.904,638 685.566,704	4	670.789,567 685.681,366	162.446
4	670.789,567 685.681,366	5	670.745,67 685.725,108	61.97
5	670.745,67 685.725,108	6	670.674,776 685.795,75	100.081
6	670.674,776 685.795,75	7	670.661,193 685.781,831	19.448
7	670.661,193 685.781,831	8	670.714,012 685.729,199	74.565
8	670.714,012 685.729,199	9	670.726,339 685.716,916	17.402
9	670.726,339 685.716,916	10	670.759,184 685.684,187	46.368
10	670.759,184 685.684,187	11	670.772,173 685.671,245	18.336
11	670.772,173 685.671,245	12	670.890,177 685.553,66	166.587
12	670.890,177 685.553,66	1	670.893,079 685.550,768	4.097

** Lungimile segmentelor sunt determinate în planul de proiecţie Stereo 70 şi sunt rotunjite la 1 milimetru.
*** Distanţa dintre puncte este formată din segmente cumulate ce sunt mai mici decât valoarea 1 milimetru.

Document care conține date cu caracter personal, protejat de prevederile Regulamentului (UE) nr. 679/2016 și Legii 190/2018

DATE DESPRE IMOBILUL NR. 843

Oficiul de Cadastru şi Publicitate Imobiliară BOTOSANI
Biroul de Cadastru şi Publicitate Imobiliară Botosani

A. Partea I. Descrierea imobilului

TEREN Extravilan

Adresa: Jud. Botosani

Nr. Crt	Nr cadastral Nr. topografic	Suprafaţa* (mp)	Observaţii / Referinţe
A1		1.700	Sector cadastral:11 Teren neimprejmuit;

B. Partea II. Proprietari şi acte

Inscrieri privitoare la dreptul de proprietate şi alte drepturi reale		Referinţe
/		
Act Normativ nr. 7, din 13/03/1996 emis de Parlamentul Romaniei;		
B1	Inscrierea provizorie, drept de PROPRIETATE, dobandit prin Lege, cota actuala 1/1	A1
	1) **NEIDENTIFICAT NEIDENTIFICAT**	
Act Normativ nr. 7., din 13/03/1996 emis de Parlamentul Romaniei;		
B2	Se notează mențiunea de proprietar neidentificat, rezervă la dispoziția comisiei de fond funciar.	A1

C. Partea III. SARCINI .

Inscrieri privind dezmembramintele dreptului de proprietate, drepturi reale de garanţie şi sarcini	Referinţe
NU SUNT	

Document care conține date cu caracter personal, protejat de prevederile Regulamentului (UE) nr. 679/2016 și Legii 190/2018

Anexa Nr. 1 La Partea I

Teren

Nr cadastral	Suprafaţa (mp)*	Observaţii / Referinţe
	1.700	

* Suprafaţa este determinată in planul de proiecţie Stereo 70.

DETALII LINIARE IMOBIL

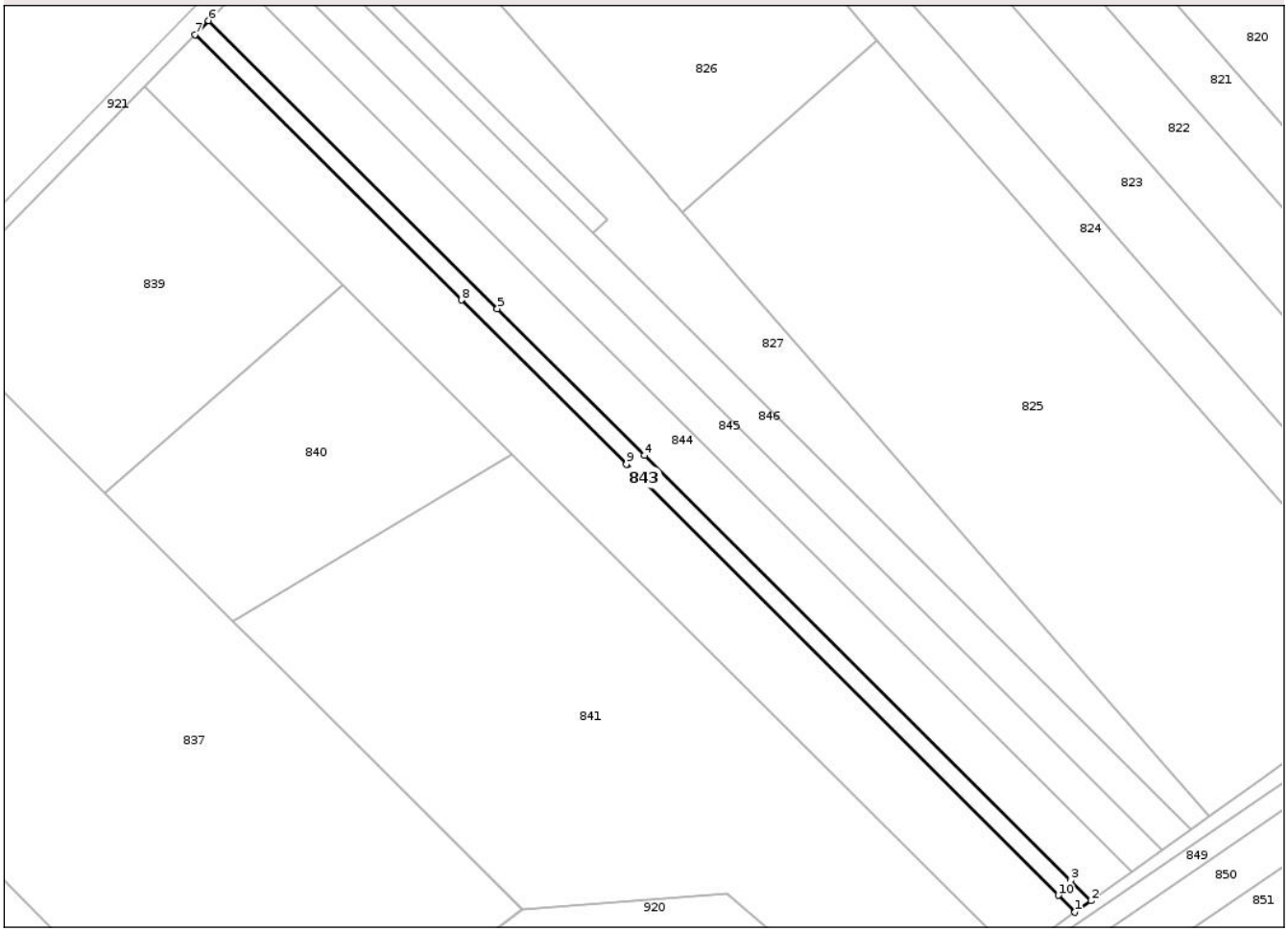

Date referitoare la teren

Crt	Categorie folosință	Intra vilan	Suprafaţa (mp)	Tarla	Parcelă	Nr. topo	Observaţii / Referinţe
1	ape statatoare	NU	33	29	334	-	
2	arabil	NU	831	29	325	-	
3	ape statatoare	NU	289	29	334	-	
4	arabil	NU	547	29	333	-	

Lungime Segmente
1) Valorile lungimilor segmentelor sunt obţinute din proiecţie în plan.

Punct început	X / Y	Punct sfârşit	X / Y	Lungime segment (** (m)
1	670.909,124 685.562,234	2	670.913,358 685.565,259	5.204
2	670.913,358 685.565,259	3	670.907,908 685.570,69	7.694

Document care conține date cu caracter personal, protejat de prevederile Regulamentului (UE) nr. 679/2016 și Legii 190/2018

Punct început	X / Y	Punct sfârşit	X / Y	Lungime segment (** (m)
3	670.907,908 685.570,69	4	670.794,426 685.683,768	160.202
4	670.794,426 685.683,768	5	670.755,241 685.722,814	55.318
5	670.755,241 685.722,814	6	670.678,36 685.799,422	108.533
6	670.678,36 685.799,422	7	670.674,776 685.795,75	5.131
7	670.674,776 685.795,75	8	670.745,67 685.725,108	100.081
8	670.745,67 685.725,108	9	670.789,567 685.681,366	61.97
9	670.789,567 685.681,366	10	670.904,638 685.566,704	162.446
10	670.904,638 685.566,704	1	670.909,124 685.562,234	6.333

** Lungimile segmentelor sunt determinate în planul de proiecţie Stereo 70 şi sunt rotunjite la 1 milimetru.
*** Distanţa dintre puncte este formată din segmente cumulate ce sunt mai mici decât valoarea 1 milimetru.

Document care conține date cu caracter personal, protejat de prevederile Regulamentului (UE) nr. 679/2016 și Legii 190/2018

DATE DESPRE IMOBILUL NR. 844

Oficiul de Cadastru şi Publicitate Imobiliară BOTOSANI
Biroul de Cadastru şi Publicitate Imobiliară Botosani

A. Partea I. Descrierea imobilului

TEREN Extravilan

Adresa: Jud. Botosani

Nr. Crt	Nr cadastral Nr. topografic	Suprafaţa* (mp)	Observaţii / Referinţe
A1		4.400	Sector cadastral:11 Teren neimprejmuit;

B. Partea II. Proprietari şi acte

Inscrieri privitoare la dreptul de proprietate şi alte drepturi reale		Referinţe
/		
Act Administrativ nr. 70532, din 13/05/1997 emis de Comisia Judeteana Botosani;		
B1	Intabulare, drept de PROPRIETATE, dobandit prin Reconstituire, cota actuala 1/1	A1
	1) **BOLDISOR RUXANDRA**, Lipsă CNP, bun propriu.	

C. Partea III. SARCINI .

Inscrieri privind dezmembramintele dreptului de proprietate, drepturi reale de garanţie şi sarcini	Referinţe
NU SUNT	

Anexa Nr. 1 La Partea I

Teren

Nr cadastral	Suprafaţa (mp)*	Observaţii / Referinţe
	4.400	

* Suprafaţa este determinată in planul de proiecţie Stereo 70.

DETALII LINIARE IMOBIL

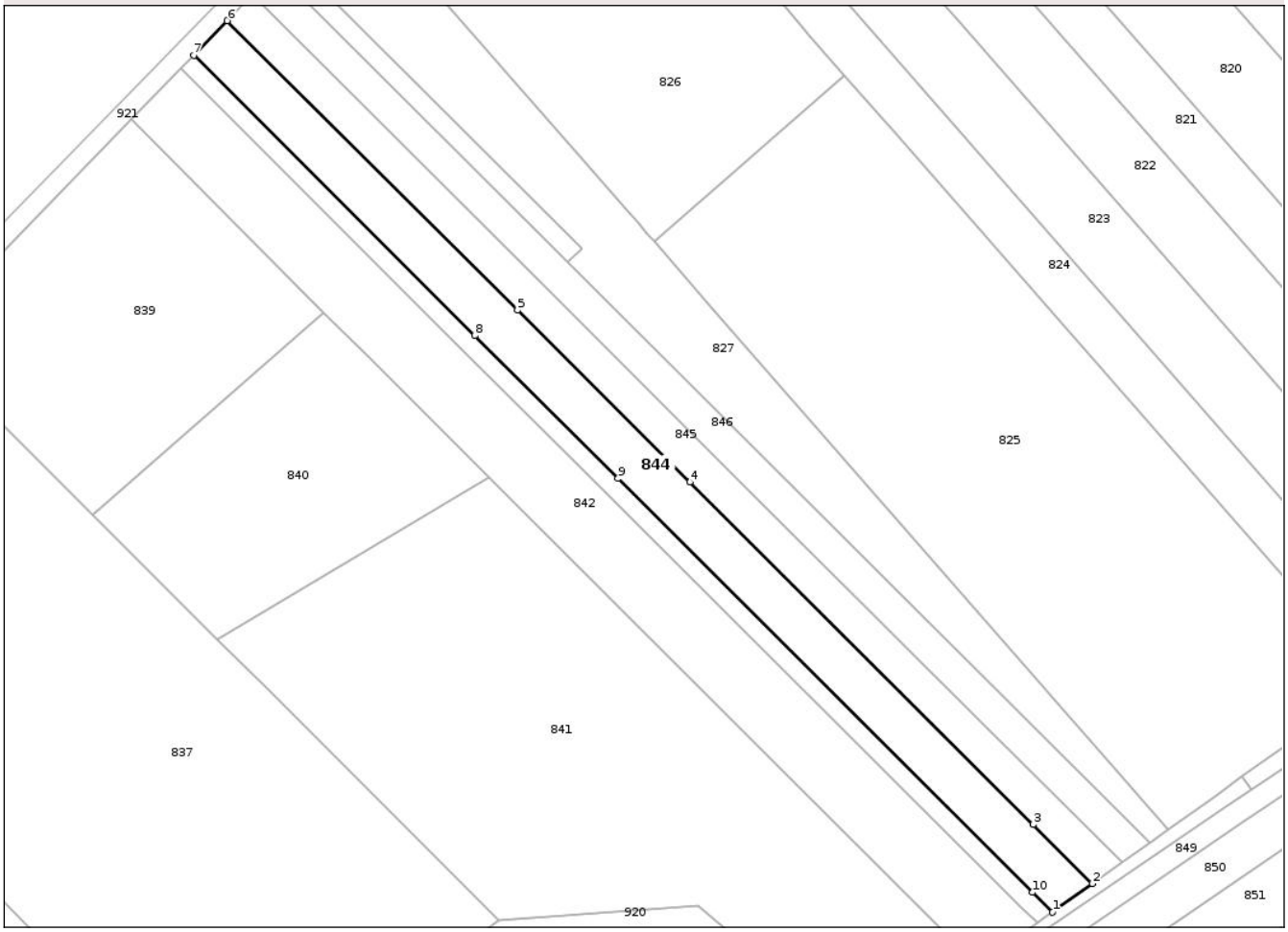

Date referitoare la teren

Crt	Categorie folosință	Intra vilan	Suprafaţa (mp)	Tarla	Parcelă	Nr. topo	Observaţii / Referinţe
1	ape statatoare	NU	202	29	334/16	-	
2	arabil	NU	1.935	29	325/61	-	
3	ape statatoare	NU	793	29	334/16	-	
4	arabil	NU	1.470	29	333/16	-	

Lungime Segmente

1) Valorile lungimilor segmentelor sunt obţinute din proiecţie în plan.

Punct început	X / Y	Punct sfârşit	X / Y	Lungime segment (** (m)
1	670.913,358 685.565,259	2	670.924,262 685.573,051	13.402
2	670.924,262 685.573,051	3	670.908,058 685.589,197	22.875

Document care conține date cu caracter personal, protejat de prevederile Regulamentului (UE) nr. 679/2016 și Legii 190/2018

Punct început	X / Y	Punct sfârşit	X / Y	Lungime segment (** (m)
3	670.908,058 685.589,197	4	670.814,144 685.682,778	132.579
4	670.814,144 685.682,778	5	670.766,943 685.729,811	66.634
5	670.766,943 685.729,811	6	670.687,591 685.808,881	112.021
6	670.687,591 685.808,881	7	670.678,36 685.799,422	13.217
7	670.678,36 685.799,422	8	670.755,241 685.722,814	108.533
8	670.755,241 685.722,814	9	670.794,426 685.683,768	55.318
9	670.794,426 685.683,768	10	670.907,908 685.570,69	160.202
10	670.907,908 685.570,69	1	670.913,358 685.565,259	7.694

** Lungimile segmentelor sunt determinate în planul de proiecţie Stereo 70 şi sunt rotunjite la 1 milimetru.
*** Distanţa dintre puncte este formată din segmente cumulate ce sunt mai mici decât valoarea 1 milimetru.

Document care conține date cu caracter personal, protejat de prevederile Regulamentului (UE) nr. 679/2016 și Legii 190/2018

DATE DESPRE IMOBILUL NR. 845

Oficiul de Cadastru şi Publicitate Imobiliară BOTOSANI
Biroul de Cadastru şi Publicitate Imobiliară Botosani

A. Partea I. Descrierea imobilului

TEREN Extravilan

Adresa: Jud. Botosani

Nr. Crt	Nr cadastral Nr. topografic	Suprafaţa* (mp)	Observaţii / Referinţe
A1		3.300	Sector cadastral:11 Teren neimprejmuit;

B. Partea II. Proprietari şi acte

Inscrieri privitoare la dreptul de proprietate şi alte drepturi reale		Referinţe
/		
Act Administrativ nr. 70524, din 30/04/1997 emis de Comisia Judeteana Botosani;		
B1	Intabulare, drept de PROPRIETATE, dobandit prin Reconstituire, cota actuala 1/1	A1
	1) **BOLDISOR MIHAI**, Lipsă CNP, bun propriu.	

C. Partea III. SARCINI .

Inscrieri privind dezmembramintele dreptului de proprietate, drepturi reale de garanţie şi sarcini	Referinţe
NU SUNT	

Anexa Nr. 1 La Partea I

Teren

Nr cadastral	Suprafaţa (mp)*	Observaţii / Referinţe
	3.300	

* Suprafaţa este determinată in planul de proiecţie Stereo 70.

DETALII LINIARE IMOBIL

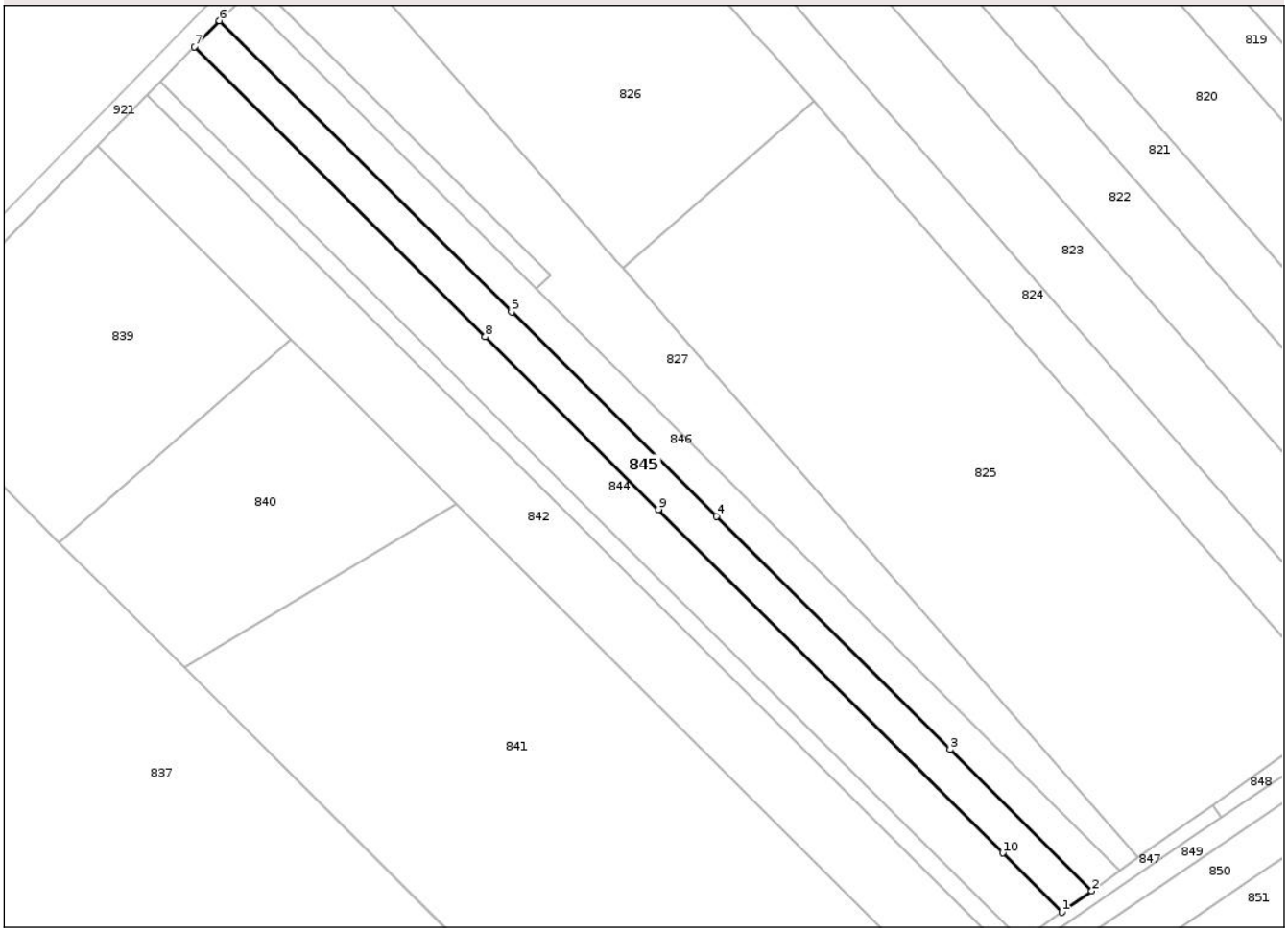

Date referitoare la teren

Crt	Categorie folosință	Intra vilan	Suprafaţa (mp)	Tarla	Parcelă	Nr. topo	Observaţii / Referinţe
1	ape statatoare	NU	365	29	334/17	-	
2	arabil	NU	1.119	29	325/19	-	
3	ape statatoare	NU	711	29	334/17	-	
4	arabil	NU	1.105	29	333/17	-	

Lungime Segmente

1) Valorile lungimilor segmentelor sunt obţinute din proiecţie în plan.

Punct început	X / Y	Punct sfârşit	X / Y	Lungime segment (** (m)
1	670.924,262 685.573,051	2	670.932,39 685.578,858	9.989
2	670.932,39 685.578,858	3	670.893,738 685.617,373	54.565

Document care conține date cu caracter personal, protejat de prevederile Regulamentului (UE) nr. 679/2016 și Legii 190/2018

Punct început	X / Y	Punct sfârşit	X / Y	Lungime segment (** (m)
3	670.893,738 685.617,373	4	670.829,965 685.680,92	90.029
4	670.829,965 685.680,92	5	670.774,089 685.736,598	78.881
5	670.774,089 685.736,598	6	670.694,472 685.815,932	112.396
6	670.694,472 685.815,932	7	670.687,591 685.808,881	9.852
7	670.687,591 685.808,881	8	670.766,943 685.729,811	112.021
8	670.766,943 685.729,811	9	670.814,144 685.682,778	66.634
9	670.814,144 685.682,778	10	670.908,058 685.589,197	132.579
10	670.908,058 685.589,197	1	670.924,262 685.573,051	22.875

** Lungimile segmentelor sunt determinate în planul de proiecţie Stereo 70 şi sunt rotunjite la 1 milimetru.
*** Distanţa dintre puncte este formată din segmente cumulate ce sunt mai mici decât valoarea 1 milimetru.

Document care conține date cu caracter personal, protejat de prevederile Regulamentului (UE) nr. 679/2016 și Legii 190/2018

DATE DESPRE IMOBILUL NR. 846

Oficiul de Cadastru şi Publicitate Imobiliară BOTOSANI
Biroul de Cadastru şi Publicitate Imobiliară Botosani

A. Partea I. Descrierea imobilului

TEREN Extravilan

Adresa: Jud. Botosani

Nr. Crt	Nr cadastral Nr. topografic	Suprafaţa* (mp)	Observaţii / Referinţe
A1		3.119	Sector cadastral:11 Teren neimprejmuit;

B. Partea II. Proprietari şi acte

Inscrieri privitoare la dreptul de proprietate şi alte drepturi reale		Referinţe
/		
Act Administrativ nr. 130414, din 30/12/2002 emis de Comisia Judeteana Botosani;		
B1	Intabulare, drept de PROPRIETATE, dobandit prin Reconstituire, cota actuala 1/1	A1
	1) **MUSTEAŢA MANDIŢA**, Lipsă CNP, bun propriu.	

C. Partea III. SARCINI .

Inscrieri privind dezmembramintele dreptului de proprietate, drepturi reale de garanţie şi sarcini	Referinţe
NU SUNT	

Document care conține date cu caracter personal, protejat de prevederile Regulamentului (UE) nr. 679/2016 și Legii 190/2018

Anexa Nr. 1 La Partea I

Teren

Nr cadastral	Suprafaţa (mp)*	Observaţii / Referinţe
	3.119	

* Suprafaţa este determinată in planul de proiecţie Stereo 70.

DETALII LINIARE IMOBIL

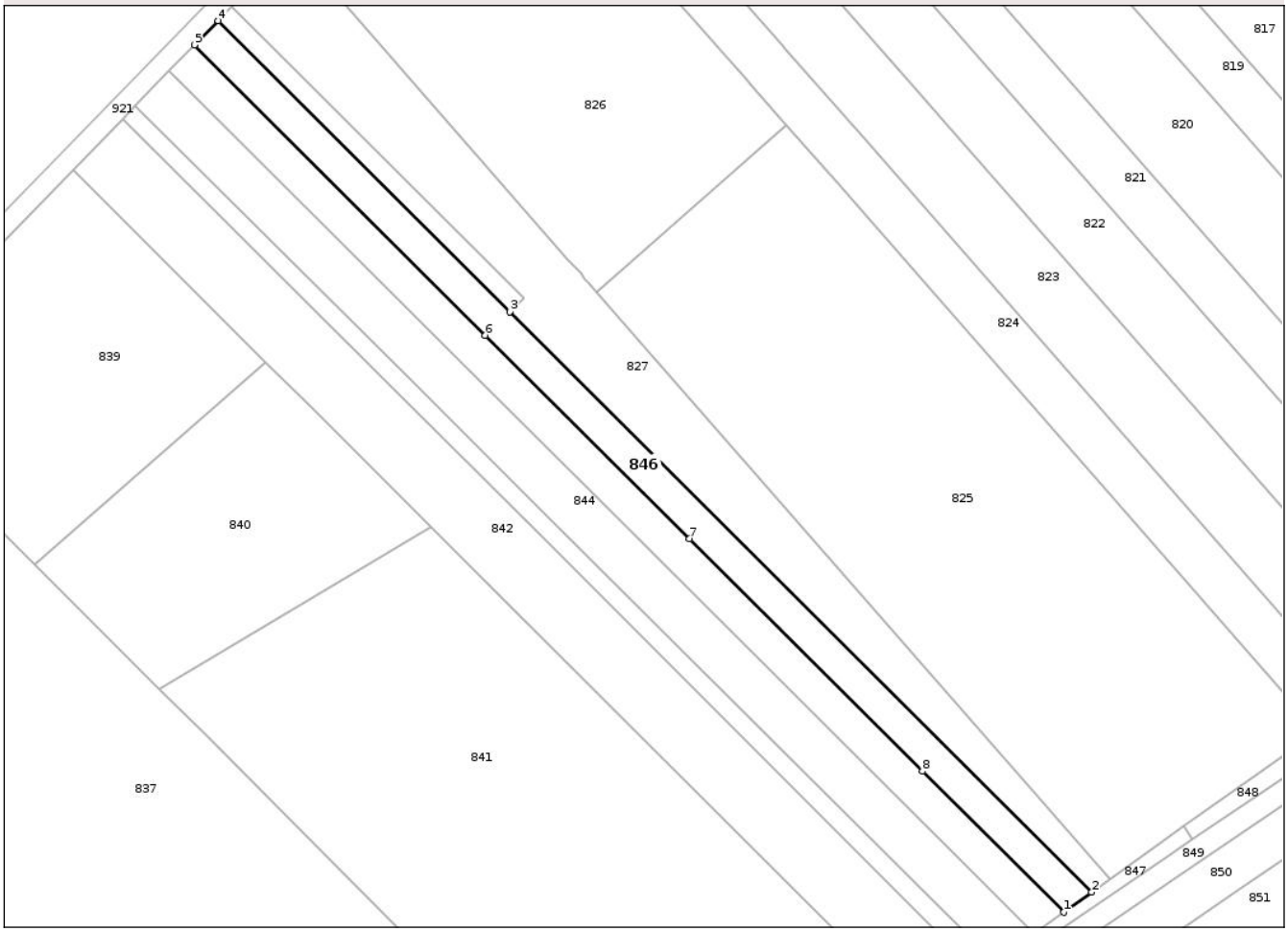

Date referitoare la teren

Crt	Categorie folosință	Intra vilan	Suprafaţa (mp)	Tarla	Parcelă	Nr. topo	Observaţii / Referinţe
1	ape statatoare	NU	1.497	29	334/15	-	
2	arabil	NU	579	29	325/96	-	
4	arabil	NU	1.043	29	333/18	-	

Lungime Segmente
1) Valorile lungimilor segmentelor sunt obţinute din proiecţie în plan.

Punct început	X / Y	Punct sfârşit	X / Y	Lungime segment (** (m)
1	670.932,39 685.578,858	2	670.940,033 685.584,32	9.394
2	670.940,033 685.584,32	3	670.780,808 685.742,98	224.779
3	670.780,808 685.742,98	4	670.700,942 685.822,562	112.747

Document care conține date cu caracter personal, protejat de prevederile Regulamentului (UE) nr. 679/2016 și Legii 190/2018

Punct început	X / Y	Punct sfârşit	X / Y	Lungime segment (** (m)
4	670.700,942 685.822,562	5	670.694,472 685.815,932	9.264
5	670.694,472 685.815,932	6	670.774,089 685.736,598	112.396
6	670.774,089 685.736,598	7	670.829,965 685.680,92	78.881
7	670.829,965 685.680,92	8	670.893,738 685.617,373	90.029
8	670.893,738 685.617,373	1	670.932,39 685.578,858	54.565

** Lungimile segmentelor sunt determinate în planul de proiecţie Stereo 70 şi sunt rotunjite la 1 milimetru.
*** Distanţa dintre puncte este formată din segmente cumulate ce sunt mai mici decât valoarea 1 milimetru.

Document care conține date cu caracter personal, protejat de prevederile Regulamentului (UE) nr. 679/2016 și Legii 190/2018

DATE DESPRE IMOBILUL NR. 847

Oficiul de Cadastru şi Publicitate Imobiliară BOTOSANI
Biroul de Cadastru şi Publicitate Imobiliară Botosani

A. Partea I. Descrierea imobilului

TEREN Extravilan

Adresa: Jud. Botosani

Nr. Crt	Nr cadastral Nr. topografic	Suprafaţa* (mp)	Observaţii / Referinţe
A1		368	Sector cadastral:11 Teren neimprejmuit; Conform titlului de proprietate imobilul se regaseste in pc. 326/1.

B. Partea II. Proprietari şi acte

Inscrieri privitoare la dreptul de proprietate şi alte drepturi reale		Referinţe
/		
Act Administrativ nr. 110536, din 27/07/2002 emis de Comisia Judeteana Botosani;		
B1	Intabulare, drept de PROPRIETATE, dobandit prin Reconstituire, cota actuala 1/1	A1
	1) **BOGHIAN COSTACHE**, Lipsă CNP, bun propriu.	

C. Partea III. SARCINI .

Inscrieri privind dezmembramintele dreptului de proprietate, drepturi reale de garanţie şi sarcini	Referinţe
NU SUNT	

Anexa Nr. 1 La Partea I

Teren

Nr cadastral	Suprafaţa (mp)*	Observaţii / Referinţe
	368	Conform titlului de proprietate imobilul se regaseste in pc. 326/1.

* Suprafaţa este determinată in planul de proiecţie Stereo 70.

DETALII LINIARE IMOBIL

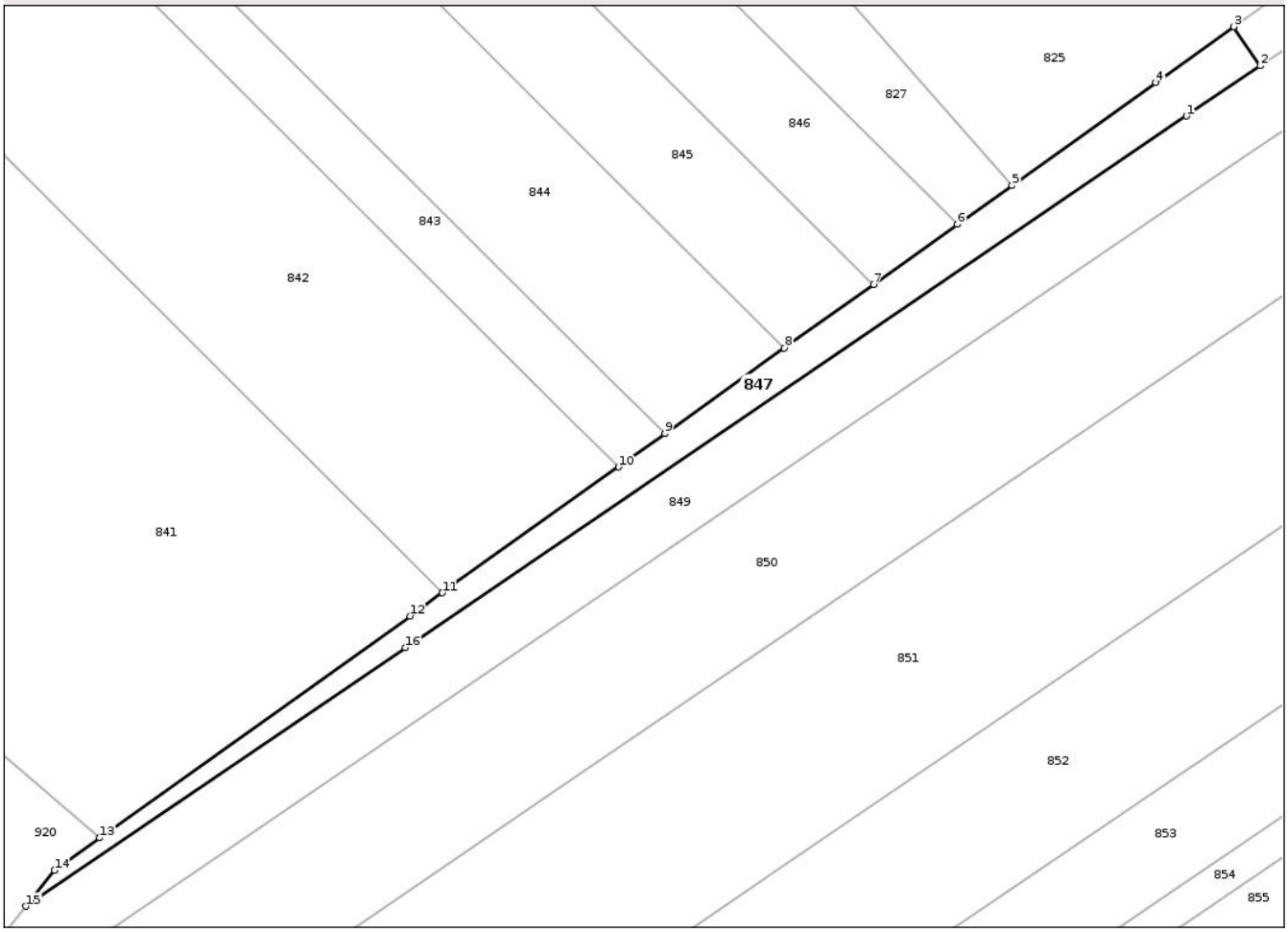

Date referitoare la teren

Crt	Categorie folosință	Intra vilan	Suprafaţa (mp)	Tarla	Parcelă	Nr. topo	Observaţii / Referinţe
1	arabil	NU	35	29	325	-	
2	ape statatoare	NU	265	29	334	-	
3	arabil	NU	68	29	325	-	

Lungime Segmente
1) Valorile lungimilor segmentelor sunt obţinute din proiecţie în plan.

Punct început	X / Y	Punct sfârşit	X / Y	Lungime segment (** (m)
1	670.960,91 685.594,187	2	670.967,647 685.598,769	8.148
2	670.967,647 685.598,769	3	670.965,23 685.602,324	4.299
3	670.965,23 685.602,324	4	670.958,114 685.597,239	8.746

Document care conține date cu caracter personal, protejat de prevederile Regulamentului (UE) nr. 679/2016 și Legii 190/2018

Punct început	X / Y	Punct sfârşit	X / Y	Lungime segment (** (m)
4	670.958,114 685.597,239	5	670.945,009 685.587,876	16.106
5	670.945,009 685.587,876	6	670.940,033 685.584,32	6.116
6	670.940,033 685.584,32	7	670.932,39 685.578,858	9.394
7	670.932,39 685.578,858	8	670.924,262 685.573,051	9.989
8	670.924,262 685.573,051	9	670.913,358 685.565,259	13.402
9	670.913,358 685.565,259	10	670.909,124 685.562,234	5.204
10	670.909,124 685.562,234	11	670.893,079 685.550,768	19.721
11	670.893,079 685.550,768	12	670.890,127 685.548,659	3.628
12	670.890,127 685.548,659	13	670.861,838 685.528,445	34.769
13	670.861,838 685.528,445	14	670.857,704 685.525,491	5.081
14	670.857,704 685.525,491	15	670.855,102 685.522,229	4.173
15	670.855,102 685.522,229	16	670.889,709 685.545,764	41.851
16	670.889,709 685.545,764	1	670.960,91 685.594,187	86.107

** Lungimile segmentelor sunt determinate în planul de proiecţie Stereo 70 şi sunt rotunjite la 1 milimetru.
*** Distanţa dintre puncte este formată din segmente cumulate ce sunt mai mici decât valoarea 1 milimetru.

DATE DESPRE IMOBILUL NR. 848

Oficiul de Cadastru şi Publicitate Imobiliară BOTOSANI
Biroul de Cadastru şi Publicitate Imobiliară Botosani

A. Partea I. Descrierea imobilului

TEREN Extravilan

Adresa: Jud. Botosani

Nr. Crt	Nr cadastral Nr. topografic	Suprafaţa* (mp)	Observaţii / Referinţe
A1	51270	2.900	Sector cadastral:11 Teren neimprejmuit;

B. Partea II. Proprietari şi acte

Inscrieri privitoare la dreptul de proprietate şi alte drepturi reale		Referinţe
1209 / 10/01/2020		
Act Notarial nr. 26, din 09/01/2020 emis de BIN Bărculeț Irina Mihaela;		
B9	Intabulare, drept de PROPRIETATE, dobandit prin Conventie, cota actuala 1/1	A1
	1) **ARNĂUTU COSTEL**, căsătorit cu 2) **ARNĂUTU PETRONICA**, bun comun.	

C. Partea III. SARCINI .

Inscrieri privind dezmembramintele dreptului de proprietate, drepturi reale de garanţie şi sarcini	Referinţe
NU SUNT	

Anexa Nr. 1 La Partea I

Teren

Nr cadastral	Suprafaţa (mp)*	Observaţii / Referinţe
51270	2.900	

* Suprafaţa este determinată in planul de proiecţie Stereo 70.

DETALII LINIARE IMOBIL

Date referitoare la teren

Crt	Categorie folosinţă	Intra vilan	Suprafaţa (mp)	Tarla	Parcelă	Nr. topo	Observaţii / Referinţe
1	arabil	NU	2.900	29	325/1	-	

Lungime Segmente

1) Valorile lungimilor segmentelor sunt obţinute din proiecţie în plan.

Punct început	X / Y	Punct sfârşit	X / Y	Lungime segment (** (m)
1	671.312,154 685.833,063	2	671.306,738 685.838,471	7.654
3	671.269,172 685.812,918	4	671.252,382 685.801,497	20.306
5	671.240,065 685.793,119	6	671.211,842 685.773,922	34.133
7	671.159,549 685.738,351	8	671.156,7 685.736,413	3.446
9	671.151,236 685.732,697	10	671.148,925 685.731,125	2.795

Punct început	X / Y	Punct sfârşit	X / Y	Lungime segment (** (m)
2	671.306,738 685.838,471	3	671.269,172 685.812,918	45.433
4	671.252,382 685.801,497	5	671.240,065 685.793,119	14.896
6	671.211,842 685.773,922	7	671.159,549 685.738,351	63.244
8	671.156,7 685.736,413	9	671.151,236 685.732,697	6.608
10	671.148,925 685.731,125	11	671.142,272 685.726,599	8.047

Document care conține date cu caracter personal, protejat de prevederile Regulamentului (UE) nr. 679/2016 și Legii 190/2018

Punct început	X / Y	Punct sfârşit	X / Y	Lungime segment (** (m)
11	671.142,272 685.726,599	12	671.135,452 685.721,96	8.248
13	671.110,211 685.704,791	14	671.088,976 685.690,347	25.682
15	671.077,362 685.682,446	16	671.077,3 685.682,404	0.075
17	671.055,808 685.667,047	18	671.043,964 685.658,584	14.557
19	671.028,632 685.647,628	20	671.012,567 685.636,149	19.745
21	671.001,56 685.628,284	22	670.965,23 685.602,324	44.652
23	670.967,647 685.598,769	1	671.312,154 685.833,063	416.628

Punct început	X / Y	Punct sfârşit	X / Y	Lungime segment (** (m)
12	671.135,452 685.721,96	13	671.110,211 685.704,791	30.527
14	671.088,976 685.690,347	15	671.077,362 685.682,446	14.047
16	671.077,3 685.682,404	17	671.055,808 685.667,047	26.415
18	671.043,964 685.658,584	19	671.028,632 685.647,628	18.844
20	671.012,567 685.636,149	21	671.001,56 685.628,284	13.528
22	670.965,23 685.602,324	23	670.967,647 685.598,769	4.299

** Lungimile segmentelor sunt determinate în planul de proiecţie Stereo 70 şi sunt rotunjite la 1 milimetru.
*** Distanţa dintre puncte este formată din segmente cumulate ce sunt mai mici decât valoarea 1 milimetru.

Document care conține date cu caracter personal, protejat de prevederile Regulamentului (UE) nr. 679/2016 și Legii 190/2018

DATE DESPRE IMOBILUL NR. 849

Oficiul de Cadastru şi Publicitate Imobiliară BOTOSANI
Biroul de Cadastru şi Publicitate Imobiliară Botosani

A. Partea I. Descrierea imobilului

TEREN Extravilan

Adresa: Jud. Botosani

Nr. Crt	Nr cadastral Nr. topografic	Suprafaţa* (mp)	Observaţii / Referinţe
A1		3.400	Sector cadastral:11 Teren neimprejmuit;

B. Partea II. Proprietari şi acte

Inscrieri privitoare la dreptul de proprietate şi alte drepturi reale		Referinţe
/		
Act Administrativ nr. 144045, din 11/11/2003 emis de Comisia Judeteana Botosani;		
B1	Intabulare, drept de PROPRIETATE, dobandit prin Reconstituire, cota actuala 1/1	A1
	1) **BOGHIAN IOAN**, Lipsă CNP, bun propriu.	

C. Partea III. SARCINI .

Inscrieri privind dezmembramintele dreptului de proprietate, drepturi reale de garanţie şi sarcini	Referinţe
NU SUNT	

Document care conține date cu caracter personal, protejat de prevederile Regulamentului (UE) nr. 679/2016 și Legii 190/2018

Anexa Nr. 1 La Partea I

Teren

Nr cadastral	Suprafaţa (mp)*	Observaţii / Referinţe
	3.400	

* Suprafaţa este determinată in planul de proiecţie Stereo 70.

DETALII LINIARE IMOBIL

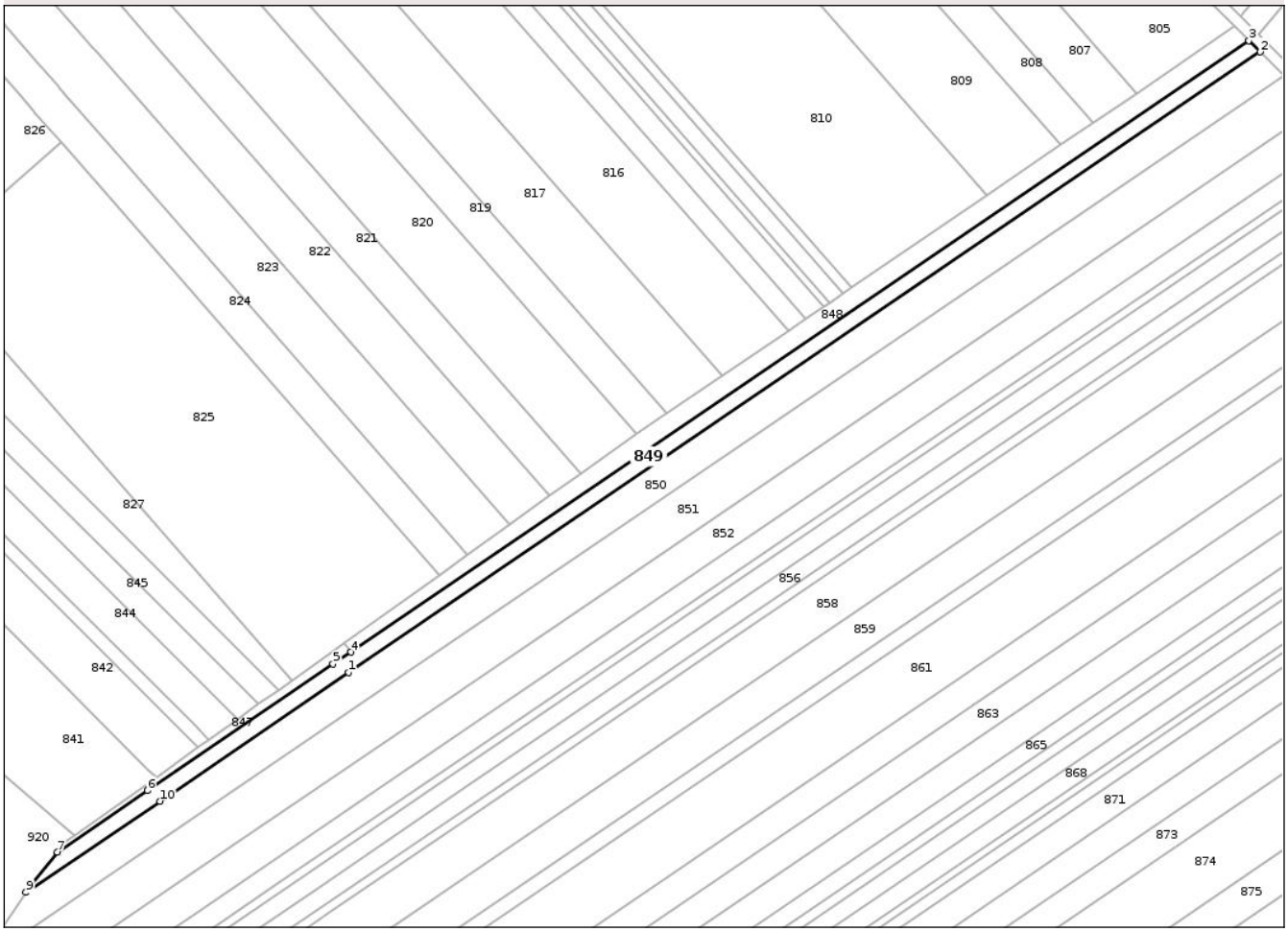

Date referitoare la teren

Crt	Categorie folosință	Intra vilan	Suprafaţa (mp)	Tarla	Parcelă	Nr. topo	Observaţii / Referinţe
1	arabil	NU	2.561	29	325/2	-	
2	ape statatoare	NU	525	29	334/2	-	
3	arabil	NU	314	29	325/2	-	

Lungime Segmente
1) Valorile lungimilor segmentelor sunt obţinute din proiecţie în plan.

Punct început	X / Y	Punct sfârşit	X / Y	Lungime segment (** (m)
1	670.966,892 685.590,952	2	671.316,505 685.828,718	422.802
2	671.316,505 685.828,718	3	671.312,154 685.833,063	6.149
3	671.312,154 685.833,063	4	670.967,647 685.598,769	416.628

Document care conține date cu caracter personal, protejat de prevederile Regulamentului (UE) nr. 679/2016 și Legii 190/2018

Punct început	X / Y	Punct sfârşit	X / Y	Lungime segment (** (m)
4	670.967,647 685.598,769	5	670.960,91 685.594,187	8.148
5	670.960,91 685.594,187	6	670.889,709 685.545,764	86.107
6	670.889,709 685.545,764	7	670.855,102 685.522,229	41.851
7	670.855,102 685.522,229	8	670.844,684 685.509,166	16.709
8	670.844,684 685.509,166	9	670.843,081 685.506,75	2.899
9	670.843,081 685.506,75	10	670.894,486 685.541,71	62.167
10	670.894,486 685.541,71	1	670.966,892 685.590,952	87.564

** Lungimile segmentelor sunt determinate în planul de proiecţie Stereo 70 şi sunt rotunjite la 1 milimetru.
*** Distanţa dintre puncte este formată din segmente cumulate ce sunt mai mici decât valoarea 1 milimetru.

Document care conține date cu caracter personal, protejat de prevederile Regulamentului (UE) nr. 679/2016 și Legii 190/2018

DATE DESPRE IMOBILUL NR. 850

Oficiul de Cadastru şi Publicitate Imobiliară BOTOSANI
Biroul de Cadastru şi Publicitate Imobiliară Botosani

A. Partea I. Descrierea imobilului

TEREN Extravilan

Adresa: Jud. Botosani

Nr. Crt	Nr cadastral Nr. topografic	Suprafaţa* (mp)	Observaţii / Referinţe
A1		7.300	Sector cadastral:11 Teren neimprejmuit; Conform titlului de proprietate imobilul se regaseste in pc. 325/3.

B. Partea II. Proprietari şi acte

Inscrieri privitoare la dreptul de proprietate şi alte drepturi reale		Referinţe
/		
Act Administrativ nr. 126287, din 27/12/2002 emis de Comisia Judeteana Botosani;		
B1	Intabulare, drept de PROPRIETATE, dobandit prin Reconstituire, cota actuala 1/1	A1
	1) **ŞURUBARU IOAN**, Lipsă CNP, bun propriu.	

C. Partea III. SARCINI .

Inscrieri privind dezmembramintele dreptului de proprietate, drepturi reale de garanţie şi sarcini	Referinţe
NU SUNT	

Document care conține date cu caracter personal, protejat de prevederile Regulamentului (UE) nr. 679/2016 și Legii 190/2018

Anexa Nr. 1 La Partea I

Teren

Nr cadastral	Suprafaţa (mp)*	Observaţii / Referinţe
	7.300	Conform titlului de proprietate imobilul se regaseste in pc. 325/3.

* Suprafaţa este determinată in planul de proiecţie Stereo 70.

DETALII LINIARE IMOBIL

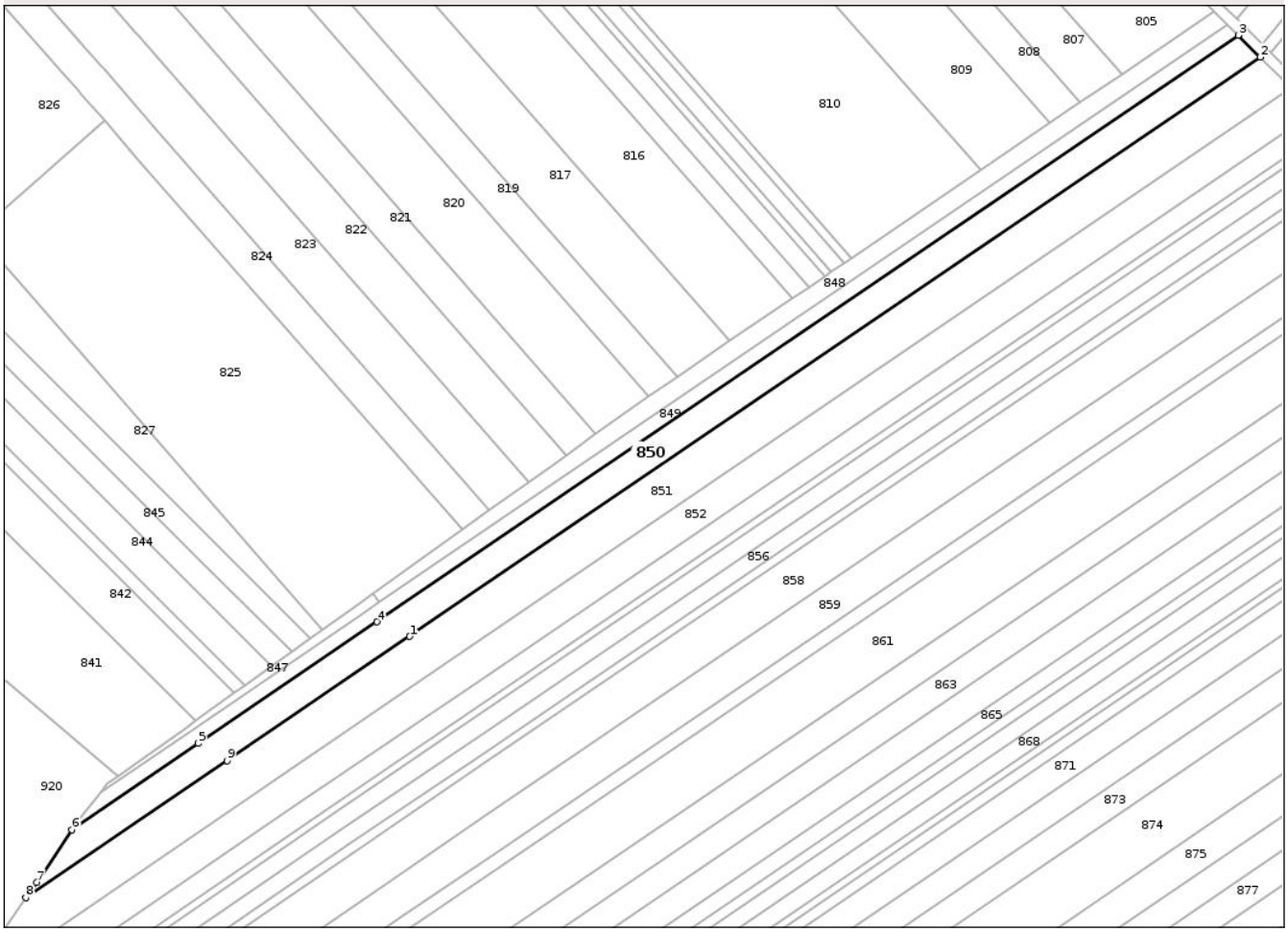

Date referitoare la teren

Crt	Categorie folosință	Intra vilan	Suprafaţa (mp)	Tarla	Parcelă	Nr. topo	Observaţii / Referinţe
1	arabil	NU	5.208	29	325/3	-	
2	ape statatoare	NU	1.100	29	334	-	
3	arabil	NU	992	29	325/3	-	

Lungime Segmente
1) Valorile lungimilor segmentelor sunt obţinute din proiecţie în plan.

Punct început	X / Y	Punct sfârşit	X / Y	Lungime segment (** (m)
1	670.980,272 685.585,061	2	671.325,435 685.819,801	417.421
2	671.325,435 685.819,801	3	671.316,505 685.828,718	12.62
3	671.316,505 685.828,718	4	670.966,892 685.590,952	422.802

Document care conține date cu caracter personal, protejat de prevederile Regulamentului (UE) nr. 679/2016 și Legii 190/2018

Punct început	X / Y	Punct sfârşit	X / Y	Lungime segment (** (m)
4	670.966,892 685.590,952	5	670.894,486 685.541,71	87.564
5	670.894,486 685.541,71	6	670.843,081 685.506,75	62.167
6	670.843,081 685.506,75	7	670.828,919 685.485,396	25.623
7	670.828,919 685.485,396	8	670.824,539 685.479,15	7.629
8	670.824,539 685.479,15	9	670.906,237 685.534,712	98.801
9	670.906,237 685.534,712	1	670.980,272 685.585,061	89.533

** Lungimile segmentelor sunt determinate în planul de proiecţie Stereo 70 şi sunt rotunjite la 1 milimetru.
*** Distanţa dintre puncte este formată din segmente cumulate ce sunt mai mici decât valoarea 1 milimetru.

Document care conține date cu caracter personal, protejat de prevederile Regulamentului (UE) nr. 679/2016 și Legii 190/2018

DATE DESPRE IMOBILUL NR. 851

Oficiul de Cadastru şi Publicitate Imobiliară BOTOSANI
Biroul de Cadastru şi Publicitate Imobiliară Botosani

A. Partea I. Descrierea imobilului

TEREN Extravilan

Adresa: Jud. Botosani

Nr. Crt	Nr cadastral Nr. topografic	Suprafaţa* (mp)	Observaţii / Referinţe
A1		11.032	Sector cadastral:11 Teren neimprejmuit;

B. Partea II. Proprietari şi acte

Inscrieri privitoare la dreptul de proprietate şi alte drepturi reale		Referinţe
/		
Act Administrativ nr. 130429, din 18/03/2003 emis de Comisia Judeteana Botosani;		
B1	Intabulare, drept de PROPRIETATE, dobandit prin Reconstituire, cota actuala 1/1	A1
	1) **COBZARU DUMITRU**, Lipsă CNP, bun propriu.	

C. Partea III. SARCINI .

Inscrieri privind dezmembramintele dreptului de proprietate, drepturi reale de garanţie şi sarcini	Referinţe
NU SUNT	

Document care conține date cu caracter personal, protejat de prevederile Regulamentului (UE) nr. 679/2016 și Legii 190/2018

Anexa Nr. 1 La Partea I

Teren

Nr cadastral	Suprafaţa (mp)*	Observaţii / Referinţe
	11.032	

* Suprafaţa este determinată in planul de proiecţie Stereo 70.

DETALII LINIARE IMOBIL

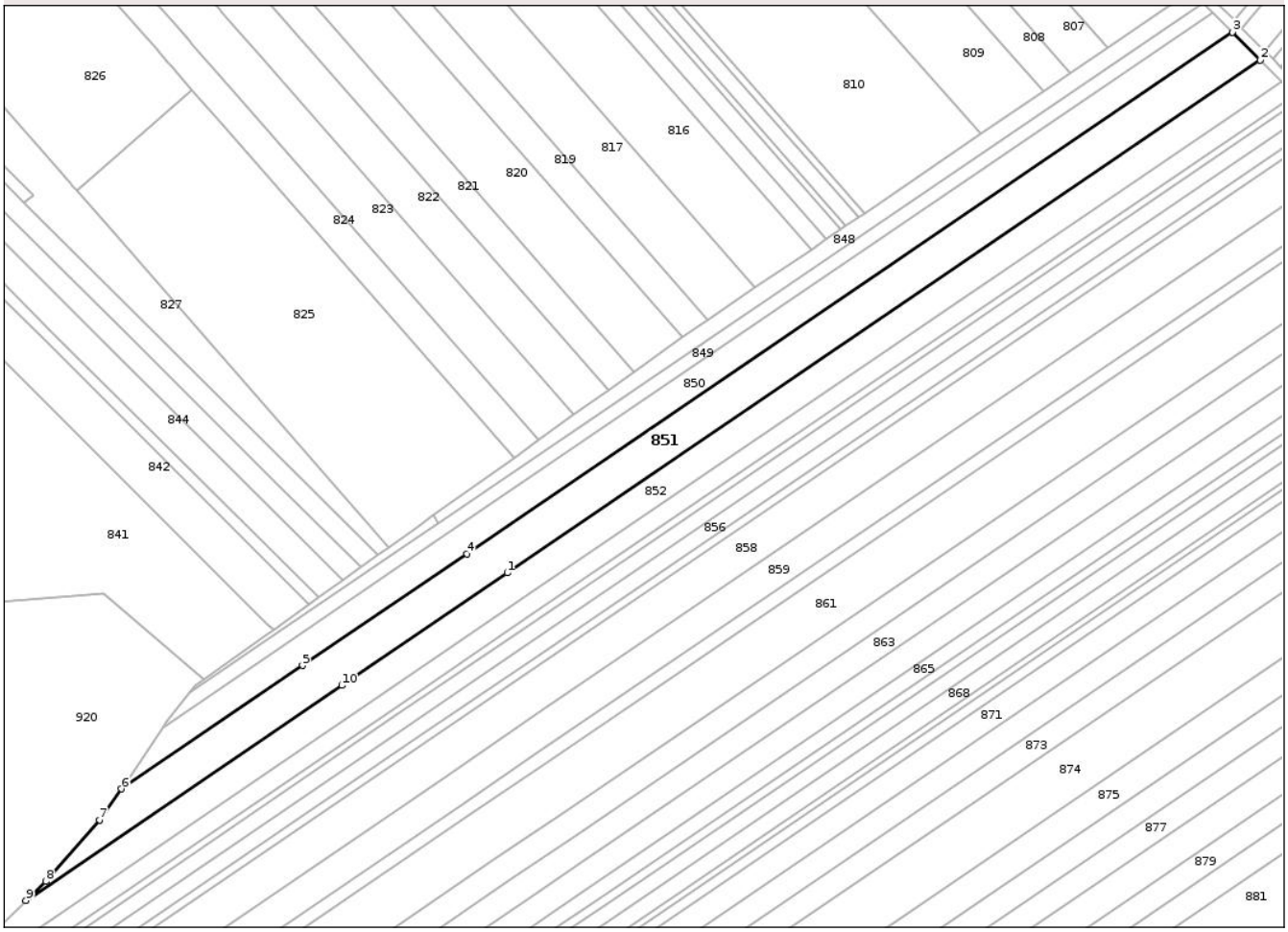

Date referitoare la teren

Crt	Categorie folosință	Intra vilan	Suprafaţa (mp)	Tarla	Parcelă	Nr. topo	Observaţii / Referinţe
1	arabil	NU	7.186	29	325/4	-	
2	ape statatoare	NU	1.564	29	334/55	-	
3	arabil	NU	2.282	29	325/4	-	

Lungime Segmente

1) Valorile lungimilor segmentelor sunt obţinute din proiecţie în plan.

Punct început	X / Y	Punct sfârşit	X / Y	Lungime segment (** (m)
1	670.998,454 685.576,422	2	671.337,948 685.807,306	410.565
2	671.337,948 685.807,306	3	671.325,435 685.819,801	17.683
3	671.325,435 685.819,801	4	670.980,272 685.585,061	417.421

Document care conține date cu caracter personal, protejat de prevederile Regulamentului (UE) nr. 679/2016 și Legii 190/2018

Punct început	X / Y	Punct sfârşit	X / Y	Lungime segment (** (m)
4	670.980,272 685.585,061	5	670.906,237 685.534,712	89.533
5	670.906,237 685.534,712	6	670.824,539 685.479,15	98.801
6	670.824,539 685.479,15	7	670.814,652 685.465,051	17.22
7	670.814,652 685.465,051	8	670.790,427 685.437,541	36.656
8	670.790,427 685.437,541	9	670.781,512 685.428,883	12.427
9	670.781,512 685.428,883	10	670.923,967 685.525,764	172.277
10	670.923,967 685.525,764	1	670.998,454 685.576,422	90.081

** Lungimile segmentelor sunt determinate în planul de proiecţie Stereo 70 şi sunt rotunjite la 1 milimetru.
*** Distanţa dintre puncte este formată din segmente cumulate ce sunt mai mici decât valoarea 1 milimetru.

Document care conține date cu caracter personal, protejat de prevederile Regulamentului (UE) nr. 679/2016 și Legii 190/2018

DATE DESPRE IMOBILUL NR. 852

Oficiul de Cadastru şi Publicitate Imobiliară BOTOSANI
Biroul de Cadastru şi Publicitate Imobiliară Botosani

A. Partea I. Descrierea imobilului

TEREN Extravilan

Adresa: Jud. Botosani

Nr. Crt	Nr cadastral Nr. topografic	Suprafaţa* (mp)	Observaţii / Referinţe
A1		9.500	Sector cadastral:11 Teren neimprejmuit;

B. Partea II. Proprietari şi acte

Inscrieri privitoare la dreptul de proprietate şi alte drepturi reale		Referinţe
/		
Act Administrativ nr. 146822, din 22/12/2003 emis de Comisia Judeteana Botosani;		
B1	Intabulare, drept de PROPRIETATE, dobandit prin Reconstituire, cota actuala 1/1	A1
	1) **ŞTEFAN ELENA**, Lipsă CNP, bun propriu.	

C. Partea III. SARCINI .

Inscrieri privind dezmembramintele dreptului de proprietate, drepturi reale de garanţie şi sarcini	Referinţe
NU SUNT	

Document care conține date cu caracter personal, protejat de prevederile Regulamentului (UE) nr. 679/2016 și Legii 190/2018

Anexa Nr. 1 La Partea I

Teren

Nr cadastral	Suprafaţa (mp)*	Observaţii / Referinţe
	9.500	

* Suprafaţa este determinată in planul de proiecţie Stereo 70.

DETALII LINIARE IMOBIL

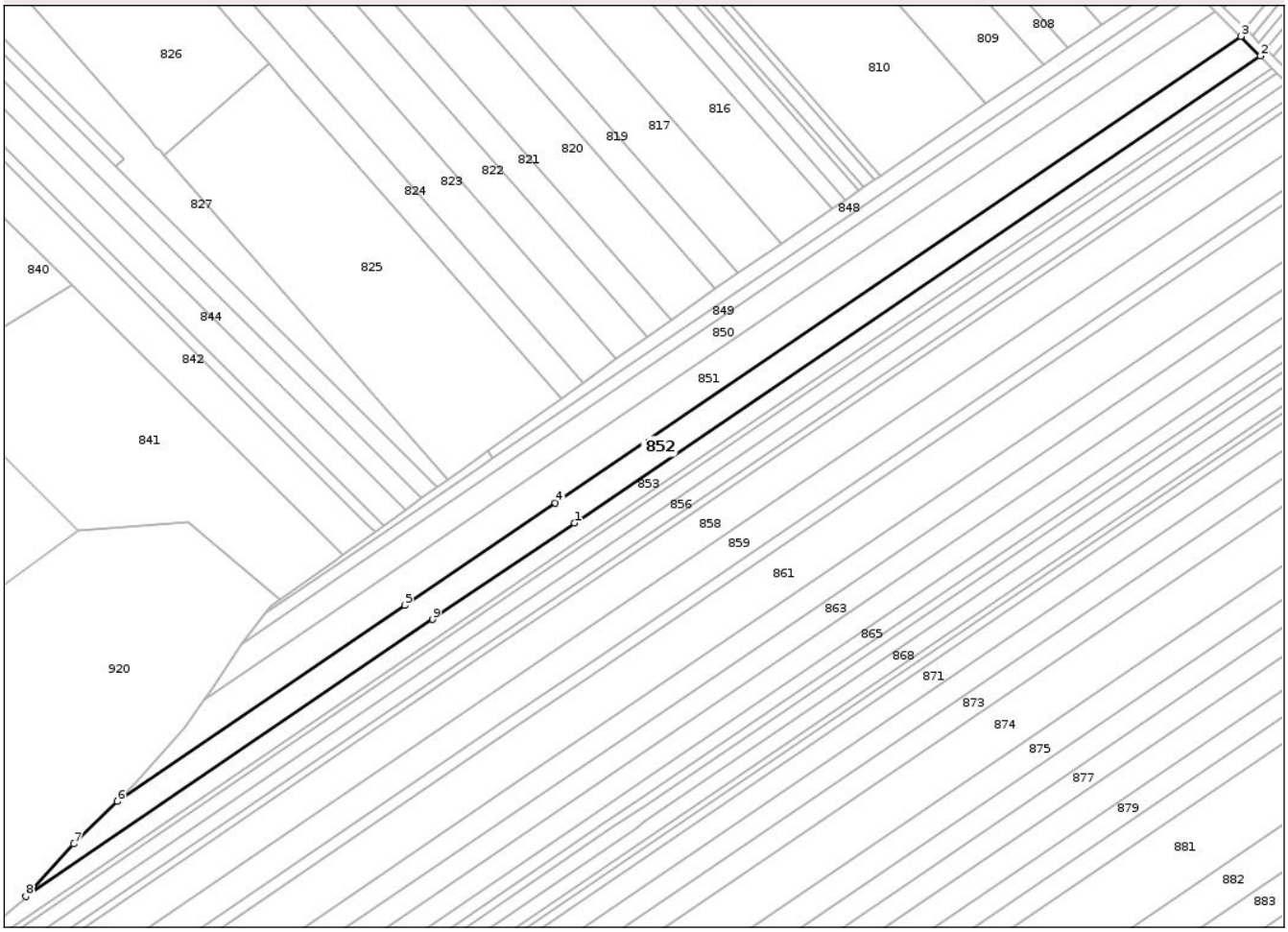

Date referitoare la teren

Crt	Categorie folosință	Intra vilan	Suprafaţa (mp)	Tarla	Parcelă	Nr. topo	Observaţii / Referinţe
1	arabil	NU	5.496	29	325/5	-	
2	ape statatoare	NU	1.183	29	334/54	-	
3	arabil	NU	2.821	29	325/5	-	

Lungime Segmente

1) Valorile lungimilor segmentelor sunt obţinute din proiecţie în plan.

Punct început	X / Y	Punct sfârşit	X / Y	Lungime segment (** (m)
1	671.007,836 685.566,589	2	671.347,607 685.797,662	410.9
2	671.347,607 685.797,662	3	671.337,948 685.807,306	13.649
3	671.337,948 685.807,306	4	670.998,454 685.576,422	410.565

Document care conține date cu caracter personal, protejat de prevederile Regulamentului (UE) nr. 679/2016 și Legii 190/2018

Punct început	X / Y	Punct sfârşit	X / Y	Lungime segment (** (m)
4	670.998,454 685.576,422	5	670.923,967 685.525,764	90.081
5	670.923,967 685.525,764	6	670.781,512 685.428,883	172.277
6	670.781,512 685.428,883	7	670.759,855 685.407,849	30.19
7	670.759,855 685.407,849	8	670.736,233 685.381,876	35.108
8	670.736,233 685.381,876	9	670.937,652 685.518,858	243.585
9	670.937,652 685.518,858	1	671.007,836 685.566,589	84.877

** Lungimile segmentelor sunt determinate în planul de proiecţie Stereo 70 şi sunt rotunjite la 1 milimetru.
*** Distanţa dintre puncte este formată din segmente cumulate ce sunt mai mici decât valoarea 1 milimetru.

Document care conține date cu caracter personal, protejat de prevederile Regulamentului (UE) nr. 679/2016 și Legii 190/2018

DATE DESPRE IMOBILUL NR. 853

Oficiul de Cadastru şi Publicitate Imobiliară BOTOSANI
Biroul de Cadastru şi Publicitate Imobiliară Botosani

A. Partea I. Descrierea imobilului

TEREN Extravilan

Adresa: Jud. Botosani

Nr. Crt	Nr cadastral Nr. topografic	Suprafaţa* (mp)	Observaţii / Referinţe
A1		6.600	Sector cadastral:11 Teren neimprejmuit;

B. Partea II. Proprietari şi acte

Inscrieri privitoare la dreptul de proprietate şi alte drepturi reale		Referinţe
/		
Act Normativ nr. 7, din 13/03/1996 emis de Parlamentul Romaniei;		
B1	Inscrierea provizorie, drept de PROPRIETATE, dobandit prin Lege, cota actuala 1/1	A1
	1) **NEIDENTIFICAT NEIDENTIFICAT**	
Act Normativ nr. 7., din 13/03/1996 emis de Parlamentul Romaniei;		
B2	Se notează mențiunea de proprietar neidentificat, rezervă la dispoziția comisiei de fond funciar.	A1

C. Partea III. SARCINI .

Inscrieri privind dezmembramintele dreptului de proprietate, drepturi reale de garanţie şi sarcini	Referinţe
NU SUNT	

Document care conține date cu caracter personal, protejat de prevederile Regulamentului (UE) nr. 679/2016 și Legii 190/2018

Anexa Nr. 1 La Partea I

Teren

Nr cadastral	Suprafaţa (mp)*	Observaţii / Referinţe
	6.600	

* Suprafaţa este determinată in planul de proiecţie Stereo 70.

DETALII LINIARE IMOBIL

Date referitoare la teren

Crt	Categorie folosință	Intra vilan	Suprafaţa (mp)	Tarla	Parcelă	Nr. topo	Observaţii / Referinţe
1	arabil	NU	3.468	29	325	-	
2	ape statatoare	NU	677	29	334	-	
3	arabil	NU	2.455	29	325	-	

Lungime Segmente
1) Valorile lungimilor segmentelor sunt obţinute din proiecţie în plan.

Punct început	X / Y	Punct sfârşit	X / Y	Lungime segment (** (m)
1	671.007,836 685.566,589	2	670.937,652 685.518,858	84.877
2	670.937,652 685.518,858	3	670.736,233 685.381,876	243.585
3	670.736,233 685.381,876	4	670.734,917 685.380,428	1.957

Document care conține date cu caracter personal, protejat de prevederile Regulamentului (UE) nr. 679/2016 și Legii 190/2018

Punct început	X / Y	Punct sfârşit	X / Y	Lungime segment (** (m)
4	670.734,917 685.380,428	5	670.712,205 685.361,199	29.759
5	670.712,205 685.361,199	6	670.685,911 685.346,895	29.933
6	670.685,911 685.346,895	7	670.689,83 685.340,176	7.778
7	670.689,83 685.340,176	8	670.946,213 685.514,538	310.055
8	670.946,213 685.514,538	9	671.009,018 685.557,251	75.953
9	671.009,018 685.557,251	10	671.353,648 685.791,629	416.777
10	671.353,648 685.791,629	11	671.347,607 685.797,662	8.538
11	671.347,607 685.797,662	1	671.007,836 685.566,589	410.9

** Lungimile segmentelor sunt determinate în planul de proiecţie Stereo 70 şi sunt rotunjite la 1 milimetru.
*** Distanţa dintre puncte este formată din segmente cumulate ce sunt mai mici decât valoarea 1 milimetru.

Document care conține date cu caracter personal, protejat de prevederile Regulamentului (UE) nr. 679/2016 și Legii 190/2018

DATE DESPRE IMOBILUL NR. 854

Oficiul de Cadastru şi Publicitate Imobiliară BOTOSANI
Biroul de Cadastru şi Publicitate Imobiliară Botosani

A. Partea I. Descrierea imobilului

TEREN Extravilan

Adresa: Jud. Botosani

Nr. Crt	Nr cadastral Nr. topografic	Suprafaţa* (mp)	Observaţii / Referinţe
A1		2.500	Sector cadastral:11 Teren neimprejmuit;

B. Partea II. Proprietari şi acte

Inscrieri privitoare la dreptul de proprietate şi alte drepturi reale		Referinţe
/		
Act Administrativ nr. 70504, din 25/11/1996 emis de Comisia Judeteana Botosani;		
B1	Intabulare, drept de PROPRIETATE, dobandit prin Reconstituire, cota actuala 1/1	A1
	1) **IGNAT ASPAZIA**, Lipsă CNP, bun propriu.	

C. Partea III. SARCINI .

Inscrieri privind dezmembramintele dreptului de proprietate, drepturi reale de garanţie şi sarcini	Referinţe
NU SUNT	

Anexa Nr. 1 La Partea I

Teren

Nr cadastral	Suprafaţa (mp)*	Observaţii / Referinţe
	2.500	

* Suprafaţa este determinată in planul de proiecţie Stereo 70.

DETALII LINIARE IMOBIL

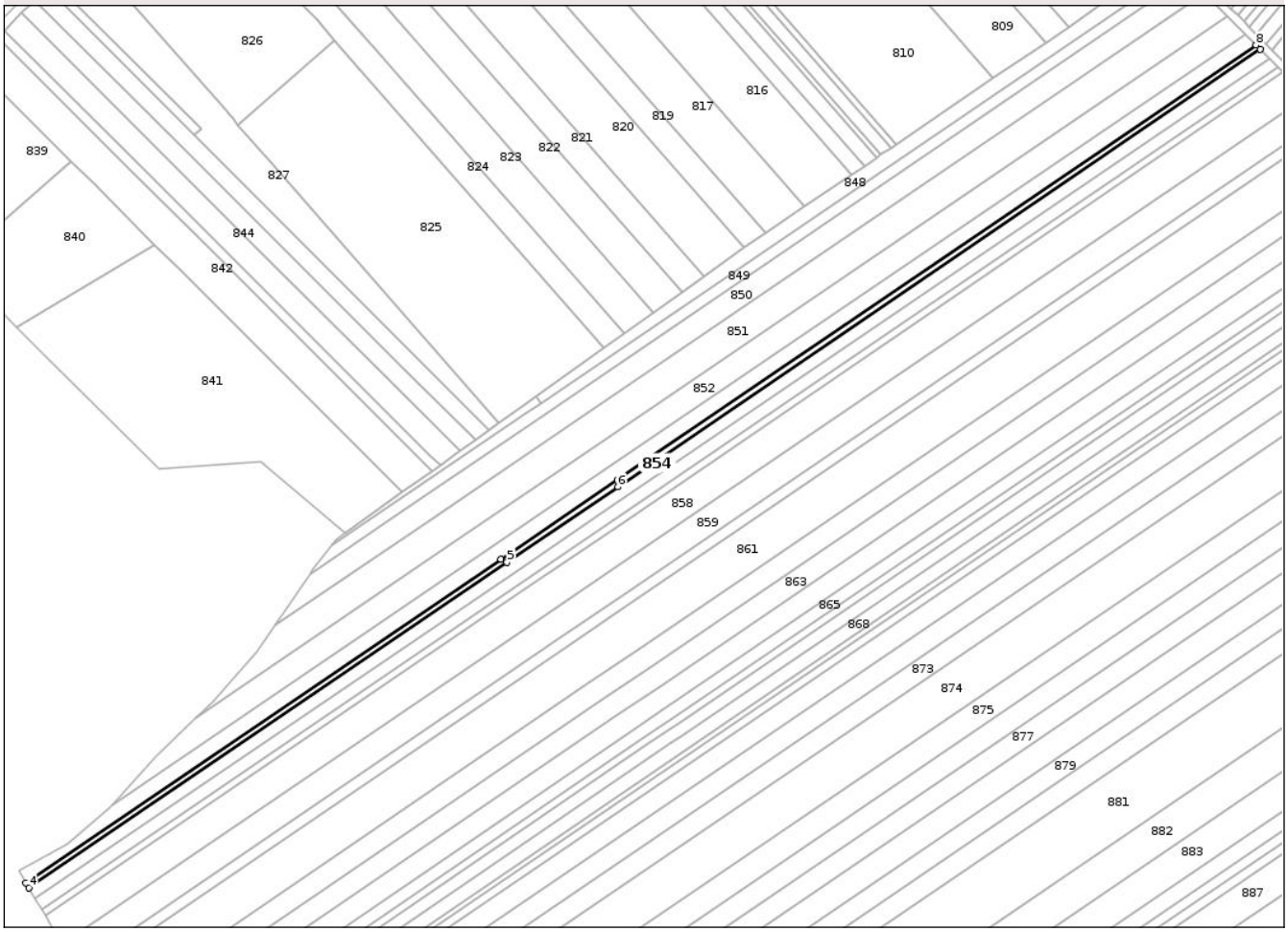

Date referitoare la teren

Crt	Categorie folosință	Intra vilan	Suprafaţa (mp)	Tarla	Parcelă	Nr. topo	Observaţii / Referinţe
1	arabil	NU	1.301	29	325/70	-	
2	ape statatoare	NU	231	29	334/70	-	
3	arabil	NU	968	29	325/90	-	

Lungime Segmente

1) Valorile lungimilor segmentelor sunt obţinute din proiecţie în plan.

Punct început	X / Y	Punct sfârşit	X / Y	Lungime segment (** (m)
1	671.009,018 685.557,251	2	670.946,213 685.514,538	75.953
2	670.946,213 685.514,538	3	670.689,83 685.340,176	310.055
3	670.689,83 685.340,176	4	670.691,402 685.337,481	3.12

Document care conține date cu caracter personal, protejat de prevederile Regulamentului (UE) nr. 679/2016 și Legii 190/2018

Punct început	X / Y	Punct sfârşit	X / Y	Lungime segment (** (m)
4	670.691,402 685.337,481	5	670.949,39 685.512,935	311.997
5	670.949,39 685.512,935	6	671.009,254 685.553,648	72.396
6	671.009,254 685.553,648	7	671.355,891 685.789,39	419.203
7	671.355,891 685.789,39	8	671.353,648 685.791,629	3.169
8	671.353,648 685.791,629	1	671.009,018 685.557,251	416.777

** Lungimile segmentelor sunt determinate în planul de proiecţie Stereo 70 şi sunt rotunjite la 1 milimetru.
*** Distanţa dintre puncte este formată din segmente cumulate ce sunt mai mici decât valoarea 1 milimetru.

Document care conține date cu caracter personal, protejat de prevederile Regulamentului (UE) nr. 679/2016 și Legii 190/2018

DATE DESPRE IMOBILUL NR. 855

Oficiul de Cadastru şi Publicitate Imobiliară BOTOSANI
Biroul de Cadastru şi Publicitate Imobiliară Botosani

A. Partea I. Descrierea imobilului

TEREN Extravilan

Adresa: Jud. Botosani

Nr. Crt	Nr cadastral Nr. topografic	Suprafaţa* (mp)	Observaţii / Referinţe
A1		5.512	Sector cadastral:11 Teren neimprejmuit;

B. Partea II. Proprietari şi acte

Inscrieri privitoare la dreptul de proprietate şi alte drepturi reale		Referinţe
/		
Act Administrativ nr. 130432, din 18/03/2003 emis de Comisia Judeteana Botosani;		
B1	Intabulare, drept de PROPRIETATE, dobandit prin Reconstituire, cota actuala 1/1	A1
	1) **AGAVRILOAIE MIHAI**, Lipsă CNP; 2) **APAVALOAIE ELENA**, Lipsă CNP; 3) **BOICU ELENA**, Lipsă CNP; 4) **BOICU IOAN**, Lipsă CNP; 5) **COSTEA ELENA**, Lipsă CNP; 6) **CRISTESCU JENITA**, Lipsă CNP; 7) **STRUNGARIU DUMITRU**, Lipsă CNP; 8) **STRUNGARIU ELENA**, Lipsă CNP, bun comun.	

C. Partea III. SARCINI .

Inscrieri privind dezmembramintele dreptului de proprietate, drepturi reale de garanţie şi sarcini	Referinţe
NU SUNT	

Document care conține date cu caracter personal, protejat de prevederile Regulamentului (UE) nr. 679/2016 și Legii 190/2018

Anexa Nr. 1 La Partea I

Teren

Nr cadastral	Suprafaţa (mp)*	Observaţii / Referinţe
	5.512	

* Suprafaţa este determinată in planul de proiecţie Stereo 70.

DETALII LINIARE IMOBIL

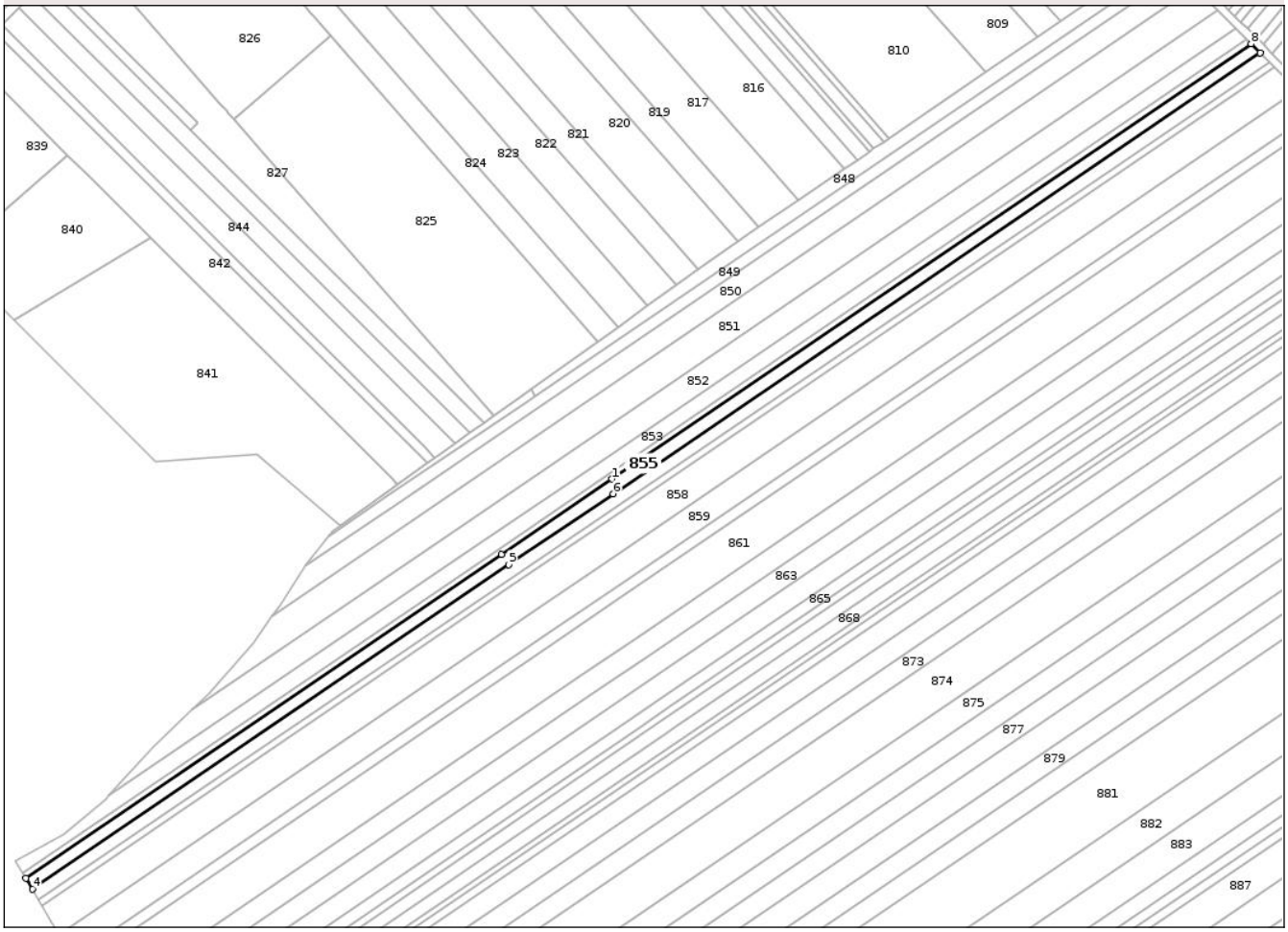

Date referitoare la teren

Crt	Categorie folosință	Intra vilan	Suprafaţa (mp)	Tarla	Parcelă	Nr. topo	Observaţii / Referinţe
1	arabil	NU	2.890	29	325/11	-	
2	ape statatoare	NU	482	29	334/11	-	
3	arabil	NU	2.140	29	325/22	-	

Lungime Segmente
1) Valorile lungimilor segmentelor sunt obţinute din proiecţie în plan.

Punct început	X / Y	Punct sfârşit	X / Y	Lungime segment (** (m)
1	671.009,254 685.553,648	2	670.949,39 685.512,935	72.396
2	670.949,39 685.512,935	3	670.691,402 685.337,481	311.997
3	670.691,402 685.337,481	4	670.694,862 685.331,548	6.868

Document care conține date cu caracter personal, protejat de prevederile Regulamentului (UE) nr. 679/2016 și Legii 190/2018

Punct început	X / Y	Punct sfârşit	X / Y	Lungime segment (** (m)
4	670.694,862 685.331,548	5	670.953,306 685.507,312	312.548
5	670.953,306 685.507,312	6	671.009,775 685.545,716	68.291
6	671.009,775 685.545,716	7	671.360,827 685.784,461	424.543
7	671.360,827 685.784,461	8	671.355,891 685.789,39	6.976
8	671.355,891 685.789,39	1	671.009,254 685.553,648	419.203

** Lungimile segmentelor sunt determinate în planul de proiecţie Stereo 70 şi sunt rotunjite la 1 milimetru.
*** Distanţa dintre puncte este formată din segmente cumulate ce sunt mai mici decât valoarea 1 milimetru.

DATE DESPRE IMOBILUL NR. 856

Oficiul de Cadastru şi Publicitate Imobiliară BOTOSANI
Biroul de Cadastru şi Publicitate Imobiliară Botosani

A. Partea I. Descrierea imobilului

TEREN Extravilan

Adresa: Jud. Botosani

Nr. Crt	Nr cadastral Nr. topografic	Suprafaţa* (mp)	Observaţii / Referinţe
A1		5.488	Sector cadastral:11 Teren neimprejmuit; Conform titlului de proprietate imobilul se regaseste in pc. 325/10 si 326/10.

B. Partea II. Proprietari şi acte

Inscrieri privitoare la dreptul de proprietate şi alte drepturi reale		Referinţe
/		
Act Administrativ nr. 118071, din 30/09/2002 emis de Comisia Judeteana Botosani;		
B1	Intabulare, drept de PROPRIETATE, dobandit prin Reconstituire, cota actuala 1/1	A1
	1) **COSTEA GHEORGHE**, Lipsă CNP, bun propriu.	

C. Partea III. SARCINI .

Inscrieri privind dezmembramintele dreptului de proprietate, drepturi reale de garanţie şi sarcini	Referinţe
NU SUNT	

Document care conține date cu caracter personal, protejat de prevederile Regulamentului (UE) nr. 679/2016 și Legii 190/2018

Anexa Nr. 1 La Partea I

Teren

Nr cadastral	Suprafaţa (mp)*	Observaţii / Referinţe
	5.488	Conform titlului de proprietate imobilul se regaseste in pc. 325/10 si 326/10.

* Suprafaţa este determinată in planul de proiecţie Stereo 70.

DETALII LINIARE IMOBIL

Date referitoare la teren

Crt	Categorie folosință	Intra vilan	Suprafaţa (mp)	Tarla	Parcelă	Nr. topo	Observaţii / Referinţe
1	arabil	NU	2.908	29	325/10-326/10	-	
2	ape statatoare	NU	451	29	334	-	
3	arabil	NU	2.129	29	325/10	-	

Lungime Segmente
1) Valorile lungimilor segmentelor sunt obţinute din proiecţie în plan.

Punct început	X / Y	Punct sfârşit	X / Y	Lungime segment (** (m)
1	671.009,775 685.545,716	2	670.953,306 685.507,312	68.291
2	670.953,306 685.507,312	3	670.694,862 685.331,548	312.548
3	670.694,862 685.331,548	4	670.698,299 685.325,655	6.822

Document care conține date cu caracter personal, protejat de prevederile Regulamentului (UE) nr. 679/2016 și Legii 190/2018

Punct început	X / Y	Punct sfârşit	X / Y	Lungime segment (** (m)
4	670.698,299 685.325,655	5	670.957,152 685.501,696	313.042
5	670.957,152 685.501,696	6	671.010,316 685.537,852	64.294
6	671.010,316 685.537,852	7	671.365,73 685.779,564	429.818
7	671.365,73 685.779,564	8	671.360,827 685.784,461	6.93
8	671.360,827 685.784,461	1	671.009,775 685.545,716	424.543

** Lungimile segmentelor sunt determinate în planul de proiecţie Stereo 70 şi sunt rotunjite la 1 milimetru.
*** Distanţa dintre puncte este formată din segmente cumulate ce sunt mai mici decât valoarea 1 milimetru.

DATE DESPRE IMOBILUL NR. 857

Oficiul de Cadastru şi Publicitate Imobiliară BOTOSANI
Biroul de Cadastru şi Publicitate Imobiliară Botosani

A. Partea I. Descrierea imobilului

TEREN Extravilan

Adresa: Jud. Botosani

Nr. Crt	Nr cadastral Nr. topografic	Suprafaţa* (mp)	Observaţii / Referinţe
A1	51994	3.000	Sector cadastral:11 Teren neimprejmuit;

B. Partea II. Proprietari şi acte

Inscrieri privitoare la dreptul de proprietate şi alte drepturi reale		Referinţe
34108 / 29/04/2024		
Act Notarial nr. 95, din 24/04/2009 emis de BNP RETA ANITEI;		
B3	Intabulare, drept de PROPRIETATE, dobandit prin Succesiune, cota actuala 1/2	A1
	1) **BOICU GHEORGHE**, bun propriu.	
B4	Intabulare, drept de PROPRIETATE, dobandit prin Succesiune, cota actuala 1/2	A1
	1) **SIMION RODICA**, bun propriu.	

C. Partea III. SARCINI .

Inscrieri privind dezmembramintele dreptului de proprietate, drepturi reale de garanţie şi sarcini	Referinţe
NU SUNT	

Anexa Nr. 1 La Partea I

Teren

Nr cadastral	Suprafaţa (mp)*	Observaţii / Referinţe
51994	3.000	

* Suprafaţa este determinată in planul de proiecţie Stereo 70.

DETALII LINIARE IMOBIL

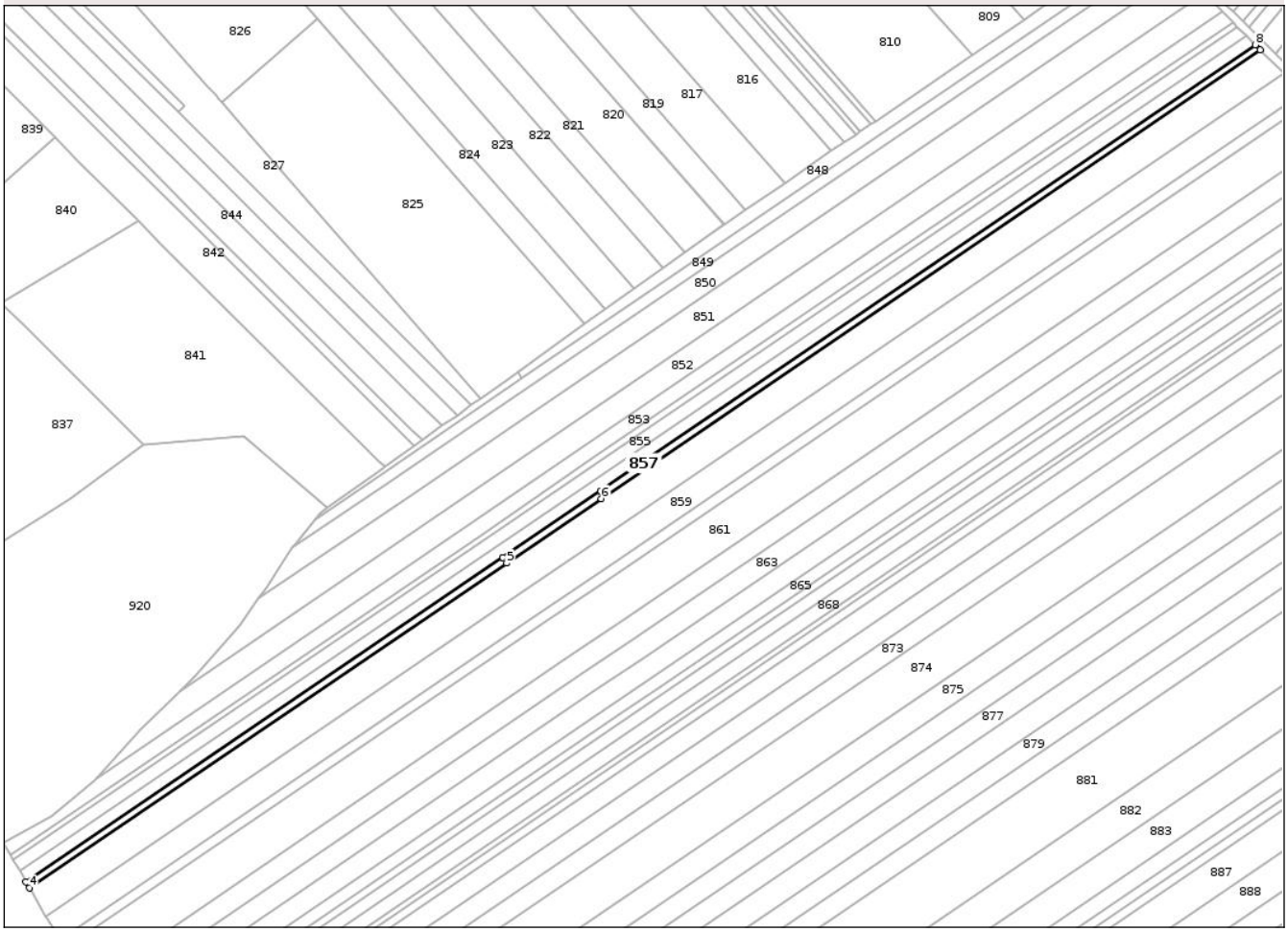

Date referitoare la teren

Crt	Categorie folosință	Intra vilan	Suprafaţa (mp)	Tarla	Parcelă	Nr. topo	Observaţii / Referinţe
1	arabil	NU	1.602	29	325/111	-	
2	ape statatoare	NU	235	29	334/20	-	
3	arabil	NU	1.163	29	325/112	-	

Lungime Segmente

1) Valorile lungimilor segmentelor sunt obţinute din proiecţie în plan.

Punct început	X / Y	Punct sfârşit	X / Y	Lungime segment (** (m)
1	671.010,316 685.537,852	2	670.957,152 685.501,696	64.294
2	670.957,152 685.501,696	3	670.698,299 685.325,655	313.042
3	670.698,299 685.325,655	4	670.700,175 685.322,438	3.724

Document care conține date cu caracter personal, protejat de prevederile Regulamentului (UE) nr. 679/2016 și Legii 190/2018

Punct început	X / Y	Punct sfârşit	X / Y	Lungime segment (** (m)
4	670.700,175 685.322,438	5	670.959,251 685.498,632	313.312
5	670.959,251 685.498,632	6	671.010,621 685.533,567	62.124
6	671.010,621 685.533,567	7	671.368,406 685.776,892	432.686
7	671.368,406 685.776,892	8	671.365,73 685.779,564	3.782
8	671.365,73 685.779,564	1	671.010,316 685.537,852	429.818

** Lungimile segmentelor sunt determinate în planul de proiecţie Stereo 70 şi sunt rotunjite la 1 milimetru.
*** Distanţa dintre puncte este formată din segmente cumulate ce sunt mai mici decât valoarea 1 milimetru.

DATE DESPRE IMOBILUL NR. 858

Oficiul de Cadastru şi Publicitate Imobiliară BOTOSANI
Biroul de Cadastru şi Publicitate Imobiliară Botosani

A. Partea I. Descrierea imobilului

TEREN Extravilan

Adresa: Jud. Botosani

Nr. Crt	Nr cadastral Nr. topografic	Suprafaţa* (mp)	Observaţii / Referinţe
A1		14.500	Sector cadastral:11 Teren neimprejmuit;

B. Partea II. Proprietari şi acte

Inscrieri privitoare la dreptul de proprietate şi alte drepturi reale		Referinţe
/		
Act Administrativ nr. 136403, din 26/05/2003 emis de Comisia Judeteana Botosani;		
B1	Intabulare, drept de PROPRIETATE, dobandit prin Reconstituire, cota actuala 1/1	A1
	1) **BUCATARU IOANA**, Lipsă CNP; 2) **PAUN FLOAREA**, Lipsă CNP; 3) **PINCATON TUDORA**, Lipsă CNP; 4) **STAFICIU ION**, Lipsă CNP, bun comun.	

C. Partea III. SARCINI .

Inscrieri privind dezmembramintele dreptului de proprietate, drepturi reale de garanţie şi sarcini	Referinţe
NU SUNT	

Document care conține date cu caracter personal, protejat de prevederile Regulamentului (UE) nr. 679/2016 și Legii 190/2018

Anexa Nr. 1 La Partea I

Teren

Nr cadastral	Suprafaţa (mp)*	Observaţii / Referinţe
	14.500	

* Suprafaţa este determinată in planul de proiecţie Stereo 70.

DETALII LINIARE IMOBIL

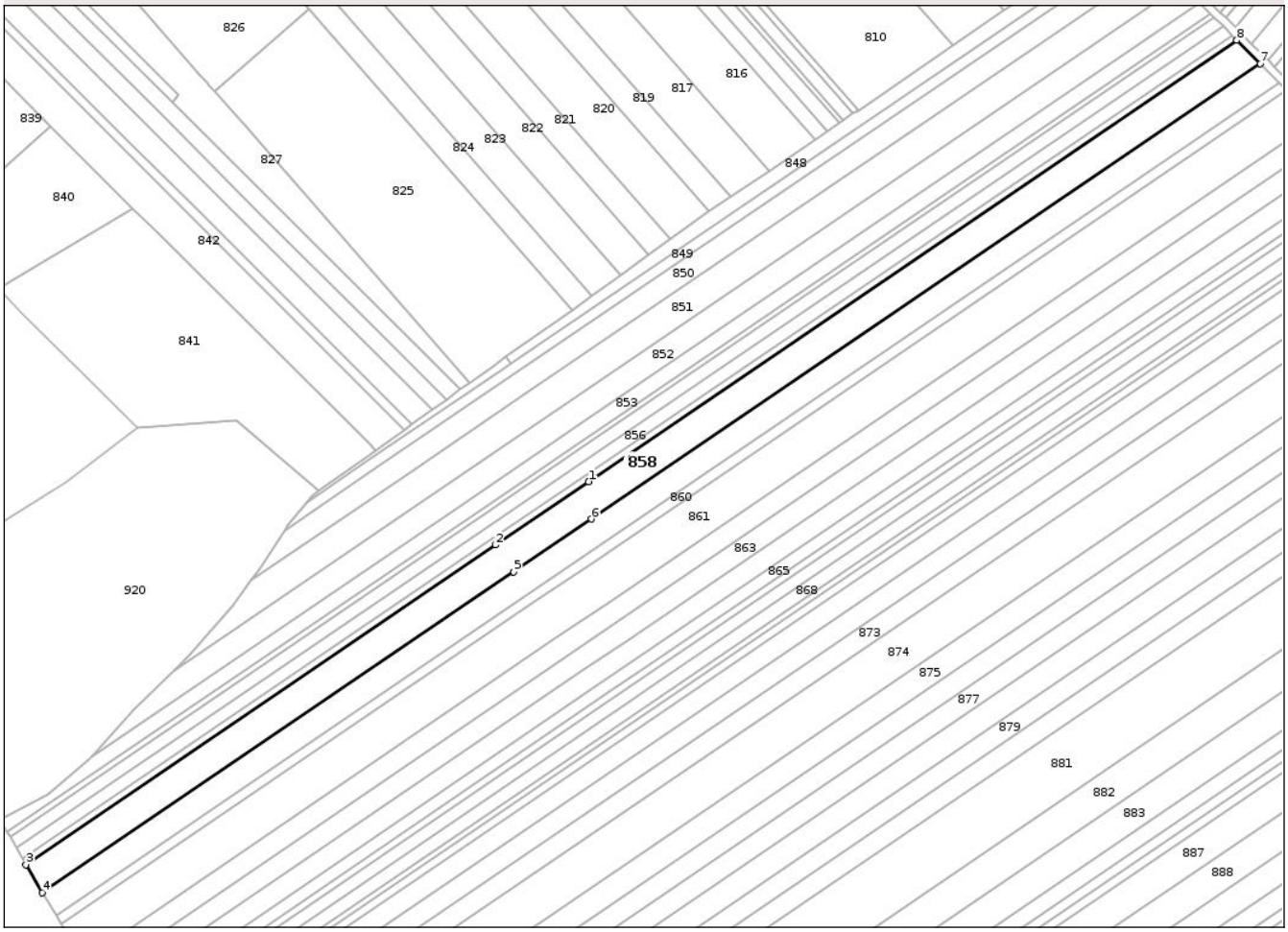

Date referitoare la teren

Crt	Categorie folosință	Intra vilan	Suprafaţa (mp)	Tarla	Parcelă	Nr. topo	Observaţii / Referinţe
1	arabil	NU	7.865	29	325/24	-	
2	ape statatoare	NU	1.018	29	334/21	-	
3	arabil	NU	5.617	29	325/24	-	

Lungime Segmente
1) Valorile lungimilor segmentelor sunt obţinute din proiecţie în plan.

Punct început	X / Y	Punct sfârşit	X / Y	Lungime segment (** (m)
1	671.010,621 685.533,567	2	670.959,251 685.498,632	62.124
2	670.959,251 685.498,632	3	670.700,175 685.322,438	313.312
3	670.700,175 685.322,438	4	670.709,21 685.306,946	17.934

Document care conține date cu caracter personal, protejat de prevederile Regulamentului (UE) nr. 679/2016 și Legii 190/2018

Punct început	X / Y	Punct sfârşit	X / Y	Lungime segment (** (m)
4	670.709,21 685.306,946	5	670.969,361 685.483,871	314.612
5	670.969,361 685.483,871	6	671.012,087 685.512,928	51.67
6	671.012,087 685.512,928	7	671.381,296 685.764,021	446.501
7	671.381,296 685.764,021	8	671.368,406 685.776,892	18.216
8	671.368,406 685.776,892	1	671.010,621 685.533,567	432.686

** Lungimile segmentelor sunt determinate în planul de proiecţie Stereo 70 şi sunt rotunjite la 1 milimetru.
*** Distanţa dintre puncte este formată din segmente cumulate ce sunt mai mici decât valoarea 1 milimetru.

Document care conține date cu caracter personal, protejat de prevederile Regulamentului (UE) nr. 679/2016 și Legii 190/2018

DATE DESPRE IMOBILUL NR. 859

Oficiul de Cadastru şi Publicitate Imobiliară BOTOSANI
Biroul de Cadastru şi Publicitate Imobiliară Botosani

A. Partea I. Descrierea imobilului

TEREN Extravilan

Adresa: Jud. Botosani

Nr. Crt	Nr cadastral Nr. topografic	Suprafaţa* (mp)	Observaţii / Referinţe
A1		11.900	Sector cadastral:11 Teren neimprejmuit;

B. Partea II. Proprietari şi acte

Inscrieri privitoare la dreptul de proprietate şi alte drepturi reale		Referinţe
/		
Act Administrativ nr. 130421, din 30/12/2002 emis de Comisia Judeteana Botosani;		
B1	Intabulare, drept de PROPRIETATE, dobandit prin Reconstituire, cota actuala 1/1	A1
	1) **IRICIUC GHEORGHE**, Lipsă CNP, bun propriu.	

C. Partea III. SARCINI .

Inscrieri privind dezmembramintele dreptului de proprietate, drepturi reale de garanţie şi sarcini	Referinţe
NU SUNT	

Document care conține date cu caracter personal, protejat de prevederile Regulamentului (UE) nr. 679/2016 și Legii 190/2018

Anexa Nr. 1 La Partea I

Teren

Nr cadastral	Suprafaţa (mp)*	Observaţii / Referinţe
	11.900	

* Suprafaţa este determinată in planul de proiecţie Stereo 70.

DETALII LINIARE IMOBIL

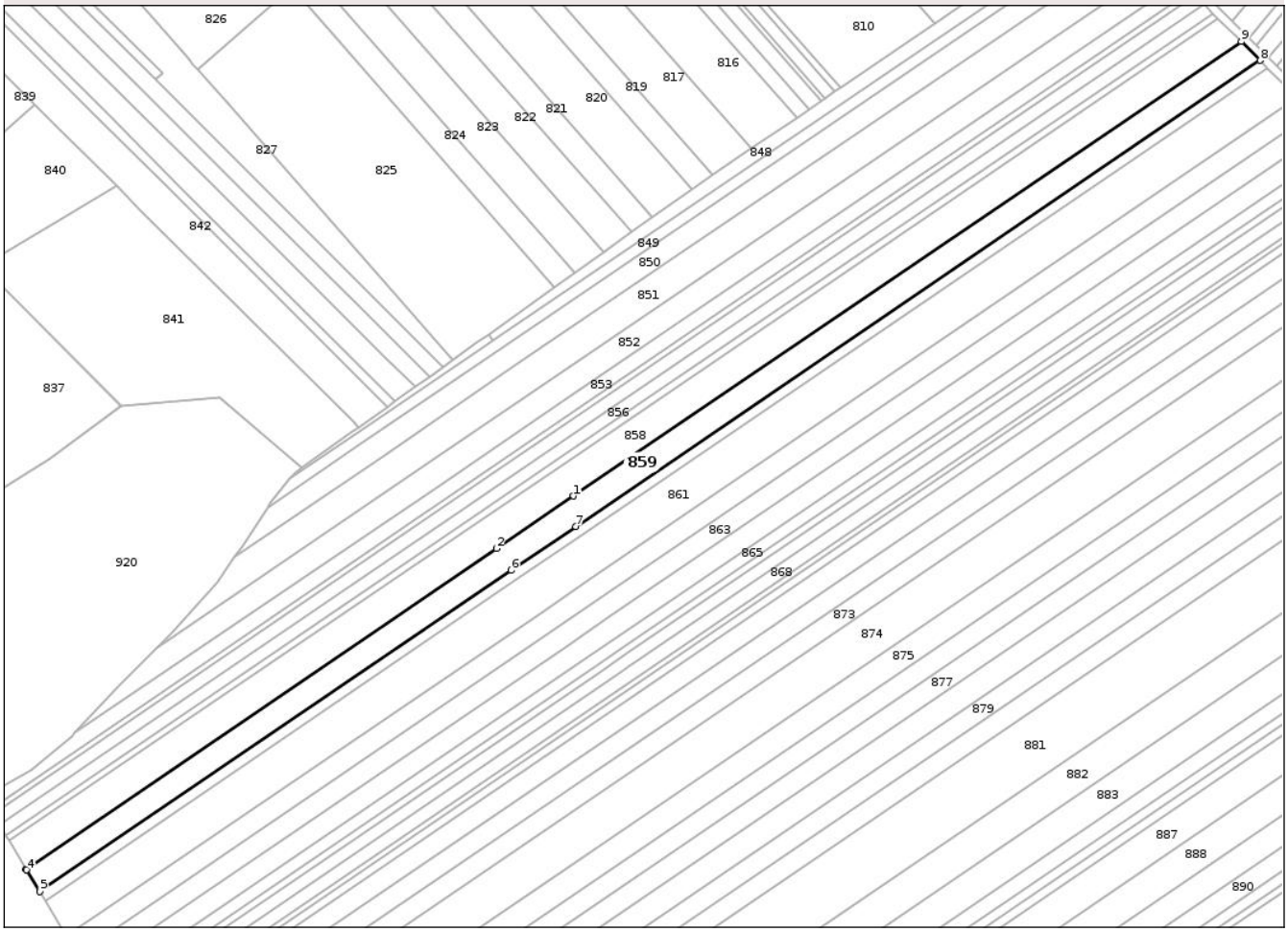

Date referitoare la teren

Crt	Categorie folosință	Intra vilan	Suprafaţa (mp)	Tarla	Parcelă	Nr. topo	Observaţii / Referinţe
1	arabil	NU	6.605	29	325/12	-	
2	ape statatoare	NU	693	29	334/72	-	
3	arabil	NU	4.602	29	325/21	-	

Lungime Segmente
1) Valorile lungimilor segmentelor sunt obţinute din proiecţie în plan.

Punct început	X / Y	Punct sfârşit	X / Y	Lungime segment (** (m)
1	671.012,087 685.512,928	2	670.969,361 685.483,871	51.67
2	670.969,361 685.483,871	3	670.709,21 685.306,946	314.612
3	670.709,21 685.306,946	4	670.709,537 685.306,386	0.648

Document care conține date cu caracter personal, protejat de prevederile Regulamentului (UE) nr. 679/2016 și Legii 190/2018

Punct început	X / Y	Punct sfârşit	X / Y	Lungime segment (** (m)
4	670.709,537 685.306,386	5	670.716,793 685.294,436	13.98
5	670.716,793 685.294,436	6	670.977,565 685.471,783	315.363
6	670.977,565 685.471,783	7	671.013,285 685.496,076	43.198
7	671.013,285 685.496,076	8	671.391,821 685.753,511	457.78
8	671.391,821 685.753,511	9	671.381,296 685.764,021	14.874
9	671.381,296 685.764,021	1	671.012,087 685.512,928	446.501

** Lungimile segmentelor sunt determinate în planul de proiecţie Stereo 70 şi sunt rotunjite la 1 milimetru.
*** Distanţa dintre puncte este formată din segmente cumulate ce sunt mai mici decât valoarea 1 milimetru.

Document care conține date cu caracter personal, protejat de prevederile Regulamentului (UE) nr. 679/2016 și Legii 190/2018

DATE DESPRE IMOBILUL NR. 860

Oficiul de Cadastru şi Publicitate Imobiliară BOTOSANI
Biroul de Cadastru şi Publicitate Imobiliară Botosani

A. Partea I. Descrierea imobilului

TEREN Extravilan

Adresa: Jud. Botosani

Nr. Crt	Nr cadastral Nr. topografic	Suprafaţa* (mp)	Observaţii / Referinţe
A1		4.700	Sector cadastral:11 Teren neimprejmuit;

B. Partea II. Proprietari şi acte

Inscrieri privitoare la dreptul de proprietate şi alte drepturi reale		Referinţe
/		
Act Administrativ nr. 144055, din 11/11/2003 emis de Comisia Judeteana Botosani;		
B1	Intabulare, drept de PROPRIETATE, dobandit prin Reconstituire, cota actuala 1/1	A1
	1) **BOGHIAN NATALIA**, Lipsă CNP, bun propriu.	

C. Partea III. SARCINI .

Inscrieri privind dezmembramintele dreptului de proprietate, drepturi reale de garanţie şi sarcini	Referinţe
NU SUNT	

Document care conține date cu caracter personal, protejat de prevederile Regulamentului (UE) nr. 679/2016 și Legii 190/2018

Anexa Nr. 1 La Partea I

Teren

Nr cadastral	Suprafaţa (mp)*	Observaţii / Referinţe
	4.700	

* Suprafaţa este determinată in planul de proiecţie Stereo 70.

DETALII LINIARE IMOBIL

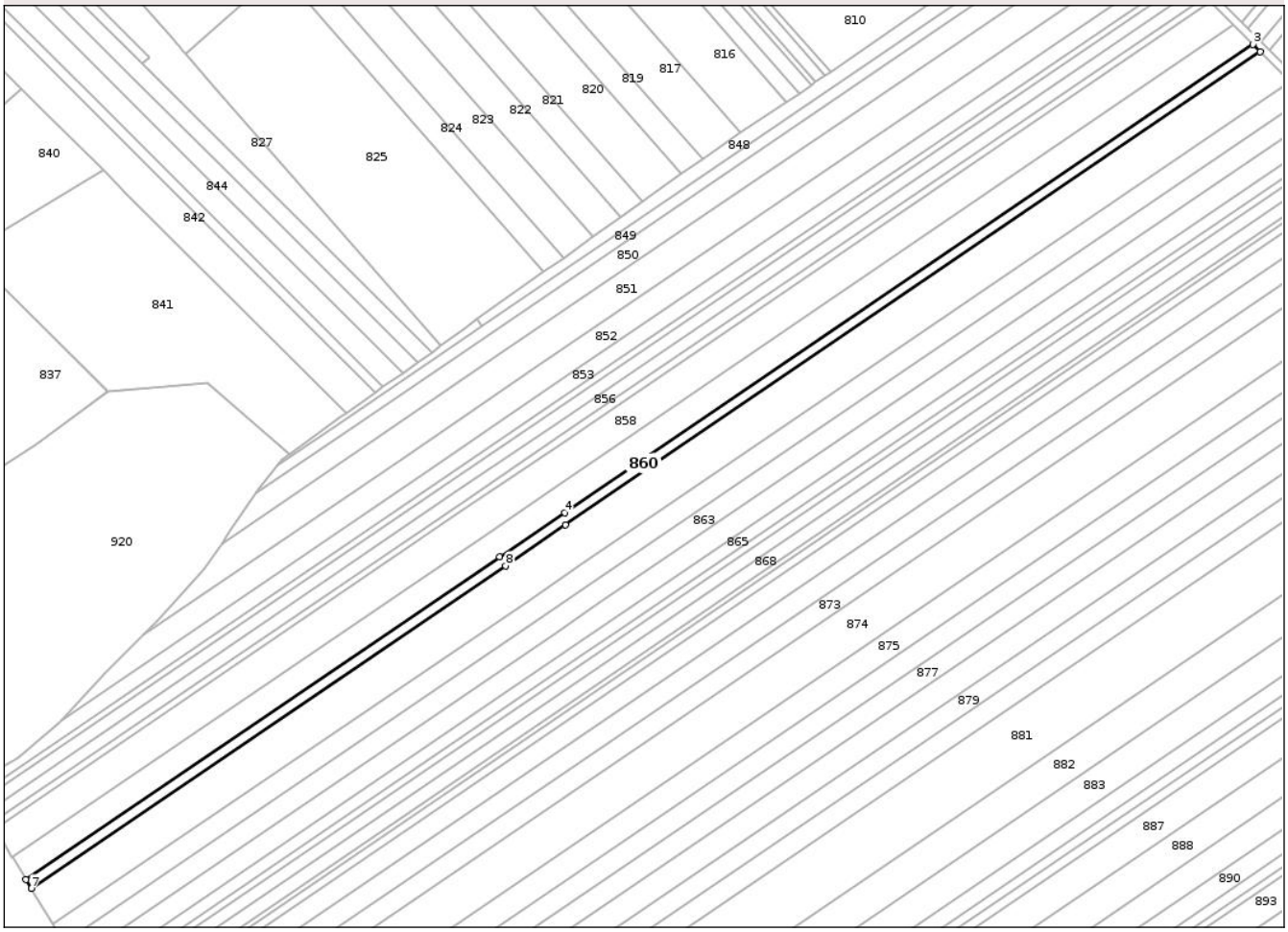

Date referitoare la teren

Crt	Categorie folosință	Intra vilan	Suprafaţa (mp)	Tarla	Parcelă	Nr. topo	Observaţii / Referinţe
1	arabil	NU	2.646	29	325/26	-	
2	ape statatoare	NU	239	29	334/75	-	
3	arabil	NU	1.815	29	325/39	-	

Lungime Segmente
1) Valorile lungimilor segmentelor sunt obţinute din proiecţie în plan.

Punct început	X / Y	Punct sfârşit	X / Y	Lungime segment (** (m)
1	671.013,757 685.489,44	2	671.395,965 685.749,373	462.221
2	671.395,965 685.749,373	3	671.391,821 685.753,511	5.856
3	671.391,821 685.753,511	4	671.013,285 685.496,076	457.78

Document care conține date cu caracter personal, protejat de prevederile Regulamentului (UE) nr. 679/2016 și Legii 190/2018

Punct început	X / Y	Punct sfârşit	X / Y	Lungime segment (** (m)
4	671.013,285 685.496,076	5	670.977,565 685.471,783	43.198
5	670.977,565 685.471,783	6	670.716,793 685.294,436	315.363
6	670.716,793 685.294,436	7	670.719,783 685.289,513	5.76
7	670.719,783 685.289,513	8	670.980,708 685.466,963	315.548
8	670.980,708 685.466,963	1	671.013,757 685.489,44	39.968

** Lungimile segmentelor sunt determinate în planul de proiecţie Stereo 70 şi sunt rotunjite la 1 milimetru.
*** Distanţa dintre puncte este formată din segmente cumulate ce sunt mai mici decât valoarea 1 milimetru.

DATE DESPRE IMOBILUL NR. 861

Oficiul de Cadastru şi Publicitate Imobiliară BOTOSANI
Biroul de Cadastru şi Publicitate Imobiliară Botosani

A. Partea I. Descrierea imobilului

TEREN Extravilan

Adresa: Jud. Botosani

Nr. Crt	Nr cadastral Nr. topografic	Suprafaţa* (mp)	Observaţii / Referinţe
A1		18.866	Sector cadastral:11 Teren neimprejmuit;

B. Partea II. Proprietari şi acte

Inscrieri privitoare la dreptul de proprietate şi alte drepturi reale		Referinţe
/		
Act Administrativ nr. 93637, din 26/01/2002 emis de Comisia Judeteana Botosani;		
B1	Intabulare, drept de PROPRIETATE, dobandit prin Reconstituire, cota actuala 1/1	A1
	1) **GHIŢUN GHEORGHE**, Lipsă CNP, bun propriu.	

C. Partea III. SARCINI .

Inscrieri privind dezmembramintele dreptului de proprietate, drepturi reale de garanţie şi sarcini	Referinţe
NU SUNT	

Document care conține date cu caracter personal, protejat de prevederile Regulamentului (UE) nr. 679/2016 și Legii 190/2018

Anexa Nr. 1 La Partea I

Teren

Nr cadastral	Suprafaţa (mp)*	Observaţii / Referinţe
	18.866	

* Suprafaţa este determinată in planul de proiecţie Stereo 70.

DETALII LINIARE IMOBIL

Date referitoare la teren

Crt	Categorie folosință	Intra vilan	Suprafaţa (mp)	Tarla	Parcelă	Nr. topo	Observaţii / Referinţe
1	arabil	NU	10.756	29	325/133	-	
2	ape statatoare	NU	846	29	334/76	-	
3	arabil	NU	7.264	29	325/133	-	

Lungime Segmente

1) Valorile lungimilor segmentelor sunt obţinute din proiecţie în plan.

Punct început	X / Y	Punct sfârşit	X / Y	Lungime segment (** (m)
1	671.013,757 685.489,44	2	670.980,708 685.466,963	39.968
2	670.980,708 685.466,963	3	670.719,783 685.289,513	315.548
3	670.719,783 685.289,513	4	670.731,733 685.269,833	23.024

Document care conține date cu caracter personal, protejat de prevederile Regulamentului (UE) nr. 679/2016 și Legii 190/2018

Punct început	X / Y	Punct sfârşit	X / Y	Lungime segment (** (m)
4	670.731,733 685.269,833	5	670.993,268 685.447,699	316.286
5	670.993,268 685.447,699	6	671.022,433 685.467,534	35.271
6	671.022,433 685.467,534	7	671.412,529 685.732,832	471.76
7	671.412,529 685.732,832	8	671.395,965 685.749,373	23.409
8	671.395,965 685.749,373	1	671.013,757 685.489,44	462.221

** Lungimile segmentelor sunt determinate în planul de proiecţie Stereo 70 şi sunt rotunjite la 1 milimetru.
*** Distanţa dintre puncte este formată din segmente cumulate ce sunt mai mici decât valoarea 1 milimetru.

DATE DESPRE IMOBILUL NR. 862

Oficiul de Cadastru şi Publicitate Imobiliară BOTOSANI
Biroul de Cadastru şi Publicitate Imobiliară Botosani

A. Partea I. Descrierea imobilului

TEREN Extravilan

Adresa: Jud. Botosani

Nr. Crt	Nr cadastral Nr. topografic	Suprafaţa* (mp)	Observaţii / Referinţe
A1		9.500	Sector cadastral:11 Teren neimprejmuit; Conform titlului de proprietate imobilul se regaseste in pc. 325/14 si 326/15.

B. Partea II. Proprietari şi acte

Inscrieri privitoare la dreptul de proprietate şi alte drepturi reale		Referinţe
/		
Act Administrativ nr. 106269, din 31/08/2002 emis de Comisia Judeteana Botosani;		
B1	Intabulare, drept de PROPRIETATE, dobandit prin Reconstituire, cota actuala 1/1	A1
	1) **GHIŢUN FLOAREA**, Lipsă CNP, bun propriu.	

C. Partea III. SARCINI .

Inscrieri privind dezmembramintele dreptului de proprietate, drepturi reale de garanţie şi sarcini	Referinţe
NU SUNT	

Document care conține date cu caracter personal, protejat de prevederile Regulamentului (UE) nr. 679/2016 și Legii 190/2018

Anexa Nr. 1 La Partea I

Teren

Nr cadastral	Suprafaţa (mp)*	Observaţii / Referinţe
	9.500	Conform titlului de proprietate imobilul se regaseste in pc. 325/14 si 326/15.

* Suprafaţa este determinată in planul de proiecţie Stereo 70.

DETALII LINIARE IMOBIL

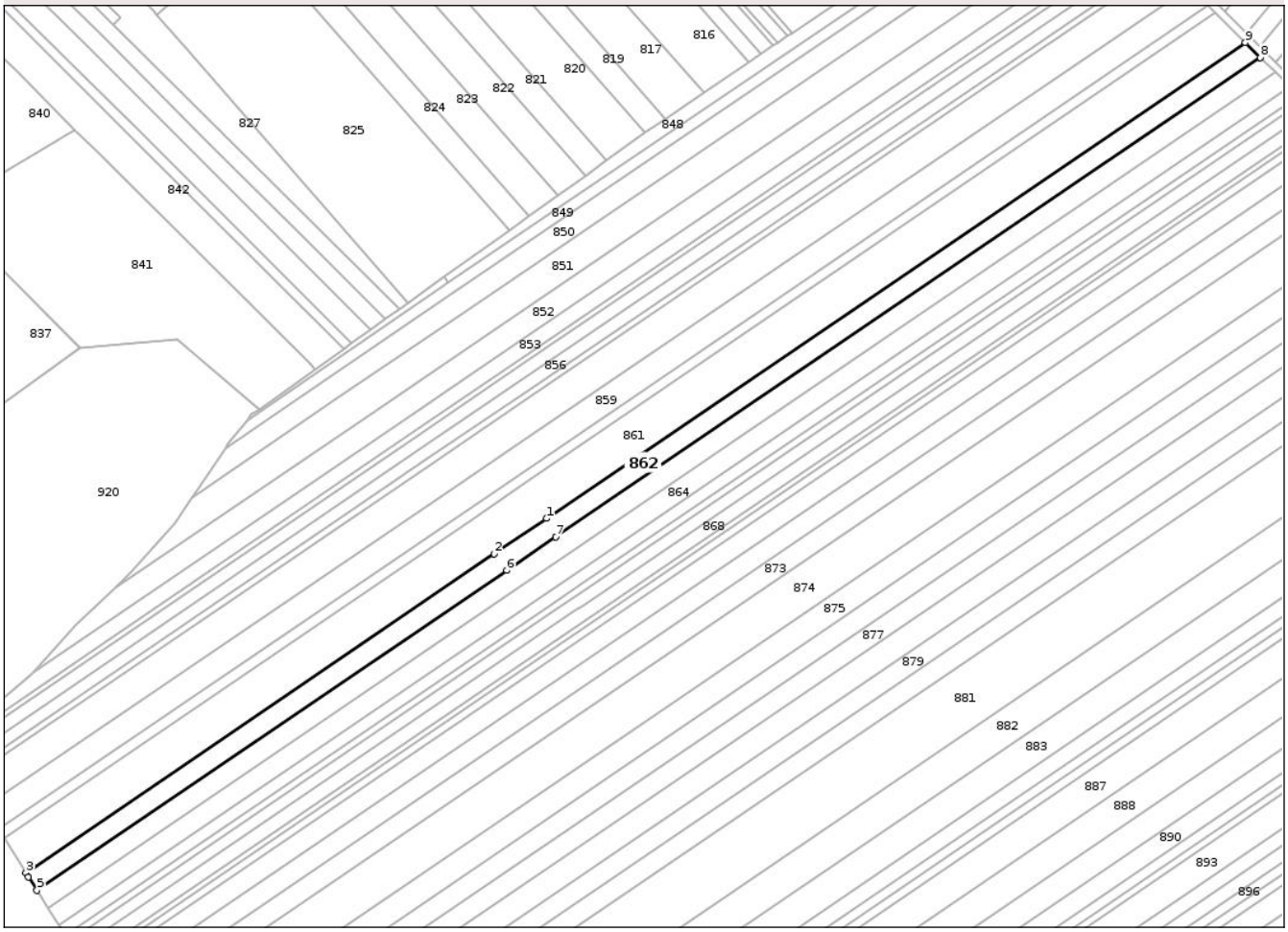

Date referitoare la teren

Crt	Categorie folosință	Intra vilan	Suprafaţa (mp)	Tarla	Parcelă	Nr. topo	Observaţii / Referinţe
1	arabil	NU	5.456	29	325/14	-	
2	ape statatoare	NU	397	29	334	-	
3	arabil	NU	3.647	29	325/14	-	

Lungime Segmente
1) Valorile lungimilor segmentelor sunt obţinute din proiecţie în plan.

Punct început	X / Y	Punct sfârşit	X / Y	Lungime segment (** (m)
1	671.022,433 685.467,534	2	670.993,268 685.447,699	35.271
2	670.993,268 685.447,699	3	670.731,733 685.269,833	316.286
3	670.731,733 685.269,833	4	670.733,146 685.267,505	2.723

Document care conține date cu caracter personal, protejat de prevederile Regulamentului (UE) nr. 679/2016 și Legii 190/2018

Punct început	X / Y	Punct sfârşit	X / Y	Lungime segment (** (m)
4	670.733,146 685.267,505	5	670.737,924 685.260,112	8.803
5	670.737,924 685.260,112	6	671.000,221 685.438,496	317.207
6	671.000,221 685.438,496	7	671.027,612 685.457,124	33.125
7	671.027,612 685.457,124	8	671.420,829 685.724,545	475.535
8	671.420,829 685.724,545	9	671.412,529 685.732,832	11.729
9	671.412,529 685.732,832	1	671.022,433 685.467,534	471.76

** Lungimile segmentelor sunt determinate în planul de proiecţie Stereo 70 şi sunt rotunjite la 1 milimetru.
*** Distanţa dintre puncte este formată din segmente cumulate ce sunt mai mici decât valoarea 1 milimetru.

DATE DESPRE IMOBILUL NR. 863

Oficiul de Cadastru şi Publicitate Imobiliară BOTOSANI
Biroul de Cadastru şi Publicitate Imobiliară Botosani

A. Partea I. Descrierea imobilului

TEREN Extravilan

Adresa: Jud. Botosani

Nr. Crt	Nr cadastral Nr. topografic	Suprafaţa* (mp)	Observaţii / Referinţe
A1	51264	9.500	Sector cadastral:11 Teren neimprejmuit;

B. Partea II. Proprietari şi acte

Inscrieri privitoare la dreptul de proprietate şi alte drepturi reale		Referinţe
10692 / 12/02/2020		
Act Notarial nr. 418, din 11/02/2020 emis de NP Marian Viorica;		
B7	Intabulare, drept de PROPRIETATE, dobandit prin Conventie, cota actuala 1/1	A1
	1) **ŞEREMET IULIAN**, căsătorit cu 2) **ŞEREMET VASILICA**, bun comun.	

C. Partea III. SARCINI .

Inscrieri privind dezmembramintele dreptului de proprietate, drepturi reale de garanţie şi sarcini	Referinţe
NU SUNT	

Anexa Nr. 1 La Partea I

Teren

Nr cadastral	Suprafaţa (mp)*	Observaţii / Referinţe
51264	9.500	

* Suprafaţa este determinată in planul de proiecţie Stereo 70.

DETALII LINIARE IMOBIL

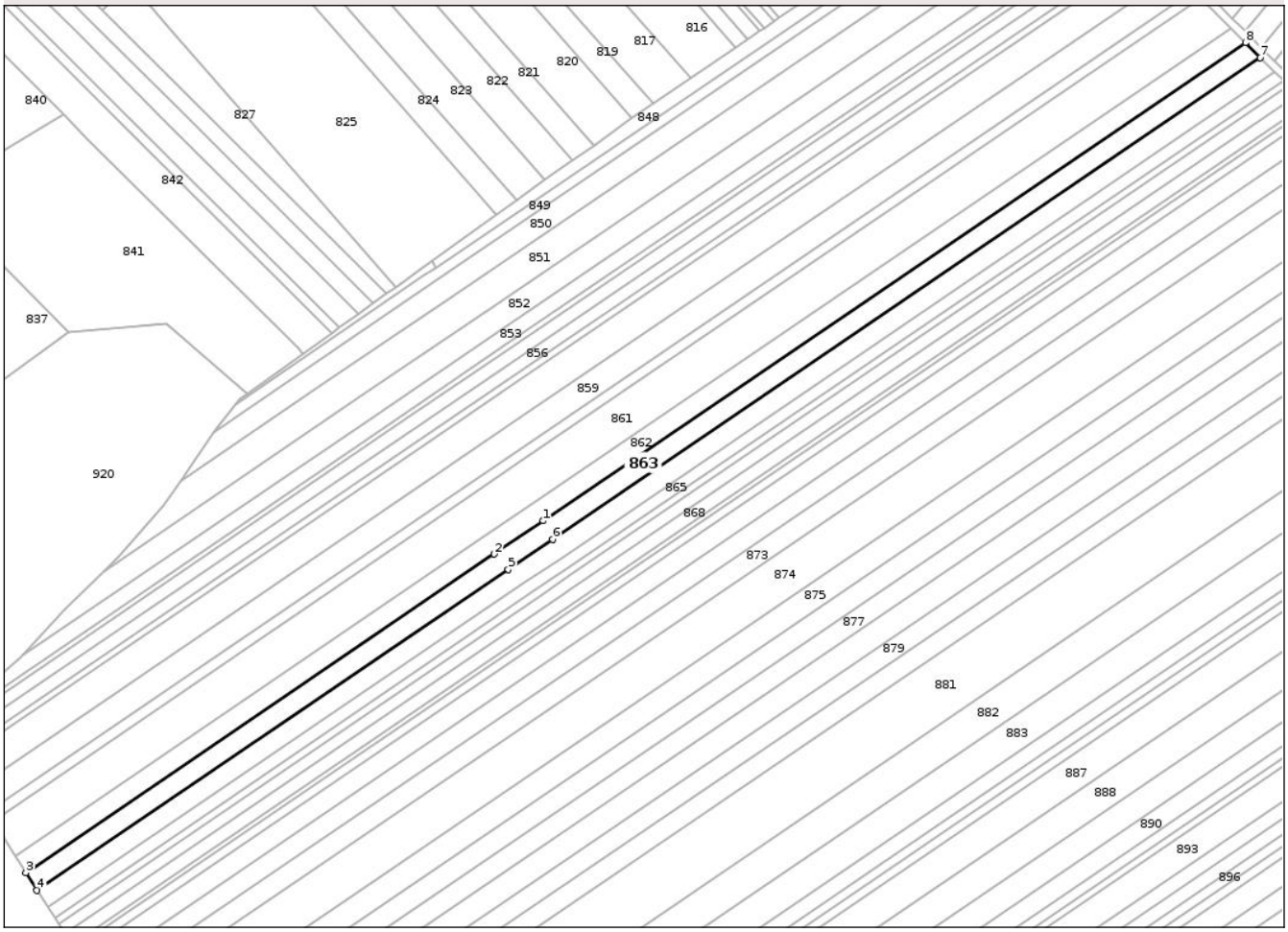

Date referitoare la teren

Crt	Categorie folosință	Intra vilan	Suprafaţa (mp)	Tarla	Parcelă	Nr. topo	Observaţii / Referinţe
1	arabil	NU	5.483	29	325/15	-	
2	ape statatoare	NU	362	29	334/53	-	
3	arabil	NU	3.655	29	325/15	-	

Lungime Segmente
1) Valorile lungimilor segmentelor sunt obţinute din proiecţie în plan.

Punct început	X / Y	Punct sfârşit	X / Y	Lungime segment (** (m)
1	671.027,612 685.457,124	2	671.000,221 685.438,496	33.125
2	671.000,221 685.438,496	3	670.737,924 685.260,112	317.207
3	670.737,924 685.260,112	4	670.744,16 685.250,462	11.49

Document care conține date cu caracter personal, protejat de prevederile Regulamentului (UE) nr. 679/2016 și Legii 190/2018

Punct început	X / Y	Punct sfârşit	X / Y	Lungime segment (** (m)
4	670.744,16 685.250,462	5	671.008,061 685.429,938	319.148
5	671.008,061 685.429,938	6	671.032,774 685.446,745	29.887
6	671.032,774 685.446,745	7	671.429,104 685.716,282	479.299
7	671.429,104 685.716,282	8	671.420,829 685.724,545	11.694
8	671.420,829 685.724,545	1	671.027,612 685.457,124	475.535

** Lungimile segmentelor sunt determinate în planul de proiecţie Stereo 70 şi sunt rotunjite la 1 milimetru.
*** Distanţa dintre puncte este formată din segmente cumulate ce sunt mai mici decât valoarea 1 milimetru.

Document care conține date cu caracter personal, protejat de prevederile Regulamentului (UE) nr. 679/2016 și Legii 190/2018

DATE DESPRE IMOBILUL NR. 864

Oficiul de Cadastru şi Publicitate Imobiliară BOTOSANI
Biroul de Cadastru şi Publicitate Imobiliară Botosani

A. Partea I. Descrierea imobilului

TEREN Extravilan

Adresa: Jud. Botosani

Nr. Crt	Nr cadastral Nr. topografic	Suprafaţa* (mp)	Observaţii / Referinţe
A1		9.500	Sector cadastral:11 Teren neimprejmuit; Conform titlului de proprietate imobilul se regaseste in pc. 325/16.

B. Partea II. Proprietari şi acte

Inscrieri privitoare la dreptul de proprietate şi alte drepturi reale		Referinţe
/		
Act Administrativ nr. 43635, din 23/12/1994 emis de Comisia Judeteana Botosani;		
B1	Intabulare, drept de PROPRIETATE, dobandit prin Reconstituire, cota actuala 1/1	A1
	1) **BALAN COSTACHE**, Lipsă CNP, bun propriu.	

C. Partea III. SARCINI .

Inscrieri privind dezmembramintele dreptului de proprietate, drepturi reale de garanţie şi sarcini	Referinţe
NU SUNT	

Document care conține date cu caracter personal, protejat de prevederile Regulamentului (UE) nr. 679/2016 și Legii 190/2018

Anexa Nr. 1 La Partea I

Teren

Nr cadastral	Suprafaţa (mp)*	Observaţii / Referinţe
	9.500	Conform titlului de proprietate imobilul se regaseste in pc. 325/16.

* Suprafaţa este determinată in planul de proiecţie Stereo 70.

DETALII LINIARE IMOBIL



Date referitoare la teren

Crt	Categorie folosință	Intra vilan	Suprafaţa (mp)	Tarla	Parcelă	Nr. topo	Observaţii / Referinţe
1	arabil	NU	5.510	29	325/16	-	
2	ape statatoare	NU	319	29	334	-	
3	arabil	NU	3.671	29	325/16	-	

Lungime Segmente
1) Valorile lungimilor segmentelor sunt obţinute din proiecţie în plan.

Punct început	X / Y	Punct sfârşit	X / Y	Lungime segment (** (m)
1	671.032,774 685.446,745	2	671.008,061 685.429,938	29.887
2	671.008,061 685.429,938	3	670.744,16 685.250,462	319.148
3	670.744,16 685.250,462	4	670.750,377 685.240,842	11.454

Document care conține date cu caracter personal, protejat de prevederile Regulamentului (UE) nr. 679/2016 și Legii 190/2018

Punct început	X / Y	Punct sfârşit	X / Y	Lungime segment (** (m)
4	670.750,377 685.240,842	5	671.017,186 685.422,294	322.664
5	671.017,186 685.422,294	6	671.037,922 685.436,396	25.077
6	671.037,922 685.436,396	7	671.437,354 685.708,044	483.051
7	671.437,354 685.708,044	8	671.429,104 685.716,282	11.659
8	671.429,104 685.716,282	1	671.032,774 685.446,745	479.299

** Lungimile segmentelor sunt determinate în planul de proiecţie Stereo 70 şi sunt rotunjite la 1 milimetru.
*** Distanţa dintre puncte este formată din segmente cumulate ce sunt mai mici decât valoarea 1 milimetru.

Document care conține date cu caracter personal, protejat de prevederile Regulamentului (UE) nr. 679/2016 și Legii 190/2018

DATE DESPRE IMOBILUL NR. 865

Oficiul de Cadastru şi Publicitate Imobiliară BOTOSANI
Biroul de Cadastru şi Publicitate Imobiliară Botosani

A. Partea I. Descrierea imobilului

TEREN Extravilan

Adresa: Jud. Botosani

Nr. Crt	Nr cadastral Nr. topografic	Suprafaţa* (mp)	Observaţii / Referinţe
A1		5.552	Sector cadastral:11 Teren neimprejmuit; Conform titlului de proprietate imobilul se regaseste in pc. 325/18.

B. Partea II. Proprietari şi acte

Inscrieri privitoare la dreptul de proprietate şi alte drepturi reale		Referinţe
/		
Act Administrativ nr. 106280, din 31/08/2002 emis de Comisia Judeteana Botosani;		
B1	Intabulare, drept de PROPRIETATE, dobandit prin Reconstituire, cota actuala 1/1	A1
	1) **ROZMALIN NATALIA**, Lipsă CNP, bun propriu.	

C. Partea III. SARCINI .

Inscrieri privind dezmembramintele dreptului de proprietate, drepturi reale de garanţie şi sarcini	Referinţe
NU SUNT	

Document care conține date cu caracter personal, protejat de prevederile Regulamentului (UE) nr. 679/2016 și Legii 190/2018

Anexa Nr. 1 La Partea I

Teren

Nr cadastral	Suprafaţa (mp)*	Observaţii / Referinţe
	5.552	Conform titlului de proprietate imobilul se regaseste in pc. 325/18.

* Suprafaţa este determinată in planul de proiecţie Stereo 70.

DETALII LINIARE IMOBIL

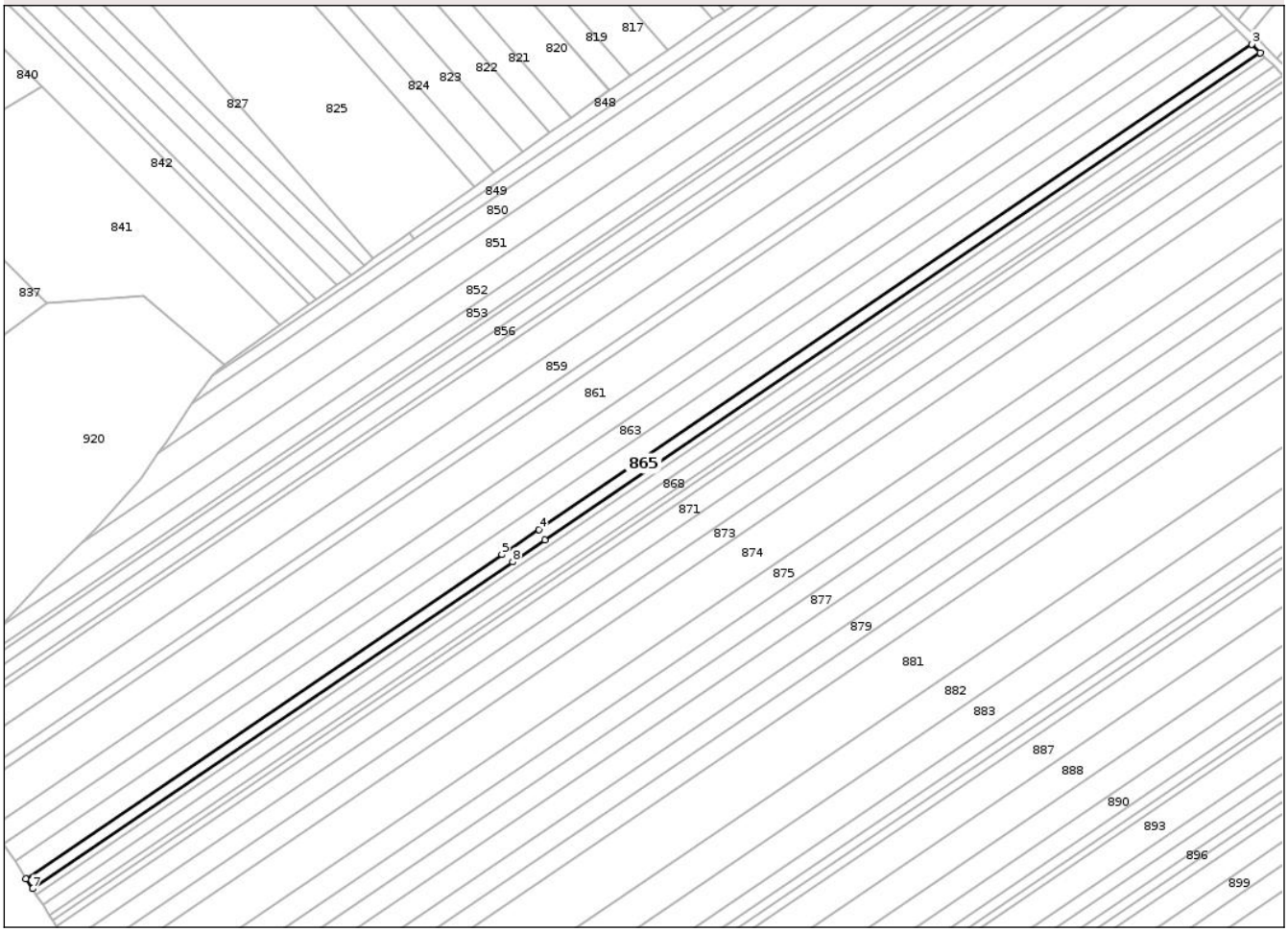

Date referitoare la teren

Crt	Categorie folosință	Intra vilan	Suprafaţa (mp)	Tarla	Parcelă	Nr. topo	Observaţii / Referinţe
1	arabil	NU	3.232	29	325/18	-	
2	ape statatoare	NU	156	29	334	-	
3	arabil	NU	2.164	29	325/18	-	

Lungime Segmente
1) Valorile lungimilor segmentelor sunt obţinute din proiecţie în plan.

Punct început	X / Y	Punct sfârşit	X / Y	Lungime segment (** (m)
1	671.041,104 685.430,485	2	671.442,164 685.703,24	485.02
2	671.442,164 685.703,24	3	671.437,354 685.708,044	6.798
3	671.437,354 685.708,044	4	671.037,922 685.436,396	483.051

Document care conține date cu caracter personal, protejat de prevederile Regulamentului (UE) nr. 679/2016 și Legii 190/2018

Punct început	X / Y	Punct sfârşit	X / Y	Lungime segment (** (m)
4	671.037,922 685.436,396	5	671.017,186 685.422,294	25.077
5	671.017,186 685.422,294	6	670.750,377 685.240,842	322.664
6	670.750,377 685.240,842	7	670.754,002 685.235,232	6.679
7	670.754,002 685.235,232	8	671.023,177 685.418,293	325.525
8	671.023,177 685.418,293	1	671.041,104 685.430,485	21.68

** Lungimile segmentelor sunt determinate în planul de proiecţie Stereo 70 şi sunt rotunjite la 1 milimetru.
*** Distanţa dintre puncte este formată din segmente cumulate ce sunt mai mici decât valoarea 1 milimetru.

Document care conține date cu caracter personal, protejat de prevederile Regulamentului (UE) nr. 679/2016 și Legii 190/2018

DATE DESPRE IMOBILUL NR. 866

Oficiul de Cadastru şi Publicitate Imobiliară BOTOSANI
Biroul de Cadastru şi Publicitate Imobiliară Botosani

A. Partea I. Descrierea imobilului

TEREN Extravilan

Adresa: Jud. Botosani

Nr. Crt	Nr cadastral Nr. topografic	Suprafaţa* (mp)	Observaţii / Referinţe
A1		3.300	Sector cadastral:11 Teren neimprejmuit;

B. Partea II. Proprietari şi acte

Inscrieri privitoare la dreptul de proprietate şi alte drepturi reale		Referinţe
/		
Act Administrativ nr. 106266, din 30/08/2002 emis de Comisia Judeteana Botosani;		
B1	Intabulare, drept de PROPRIETATE, dobandit prin Reconstituire, cota actuala 1/1	A1
	1) **ALEXA DUMITRU**, Lipsă CNP, bun propriu.	

C. Partea III. SARCINI .

Inscrieri privind dezmembramintele dreptului de proprietate, drepturi reale de garanţie şi sarcini	Referinţe
NU SUNT	

Document care conține date cu caracter personal, protejat de prevederile Regulamentului (UE) nr. 679/2016 și Legii 190/2018

Anexa Nr. 1 La Partea I

Teren

Nr cadastral	Suprafaţa (mp)*	Observaţii / Referinţe
	3.300	

* Suprafaţa este determinată in planul de proiecţie Stereo 70.

DETALII LINIARE IMOBIL



Date referitoare la teren

Crt	Categorie folosință	Intra vilan	Suprafaţa (mp)	Tarla	Parcelă	Nr. topo	Observaţii / Referinţe
1	arabil	NU	1.925	29	325/20	-	
2	ape statatoare	NU	82	29	334/18	-	
3	arabil	NU	1.293	29	325/20	-	

Lungime Segmente
1) Valorile lungimilor segmentelor sunt obţinute din proiecţie în plan.

Punct început	X / Y	Punct sfârşit	X / Y	Lungime segment (** (m)
1	671.043,147 685.427,082	2	671.445,02 685.700,389	486.003
2	671.445,02 685.700,389	3	671.442,164 685.703,24	4.035
3	671.442,164 685.703,24	4	671.041,104 685.430,485	485.02

Document care conține date cu caracter personal, protejat de prevederile Regulamentului (UE) nr. 679/2016 și Legii 190/2018

Punct început	X / Y	Punct sfârşit	X / Y	Lungime segment (** (m)
4	671.041,104 685.430,485	5	671.023,177 685.418,293	21.68
5	671.023,177 685.418,293	6	670.754,002 685.235,232	325.525
6	670.754,002 685.235,232	7	670.756,154 685.231,902	3.965
7	670.756,154 685.231,902	8	671.026,733 685.415,919	327.224
8	671.026,733 685.415,919	1	671.043,147 685.427,082	19.85

** Lungimile segmentelor sunt determinate în planul de proiecţie Stereo 70 şi sunt rotunjite la 1 milimetru.
*** Distanţa dintre puncte este formată din segmente cumulate ce sunt mai mici decât valoarea 1 milimetru.

Document care conține date cu caracter personal, protejat de prevederile Regulamentului (UE) nr. 679/2016 și Legii 190/2018

DATE DESPRE IMOBILUL NR. 867

Oficiul de Cadastru şi Publicitate Imobiliară BOTOSANI
Biroul de Cadastru şi Publicitate Imobiliară Botosani

A. Partea I. Descrierea imobilului

TEREN Extravilan

Adresa: Jud. Botosani

Nr. Crt	Nr cadastral Nr. topografic	Suprafaţa* (mp)	Observaţii / Referinţe
A1		5.525	Sector cadastral:11 Teren neimprejmuit; Conform titlului de proprietate imobilul se regaseste in pc. 325/17.

B. Partea II. Proprietari şi acte

Inscrieri privitoare la dreptul de proprietate şi alte drepturi reale		Referinţe
/		
Act Administrativ nr. 93583, din 23/08/2001 emis de Comisia Judeteana Botosani;		
B1	Intabulare, drept de PROPRIETATE, dobandit prin Reconstituire, cota actuala 1/1	A1
	1) **ROZMALIN FLOAREA**, Lipsă CNP, bun propriu.	

C. Partea III. SARCINI .

Inscrieri privind dezmembramintele dreptului de proprietate, drepturi reale de garanţie şi sarcini	Referinţe
NU SUNT	

Document care conține date cu caracter personal, protejat de prevederile Regulamentului (UE) nr. 679/2016 și Legii 190/2018

Anexa Nr. 1 La Partea I

Teren

Nr cadastral	Suprafaţa (mp)*	Observaţii / Referinţe
	5.525	Conform titlului de proprietate imobilul se regaseste in pc. 325/17.

* Suprafaţa este determinată in planul de proiecţie Stereo 70.

DETALII LINIARE IMOBIL

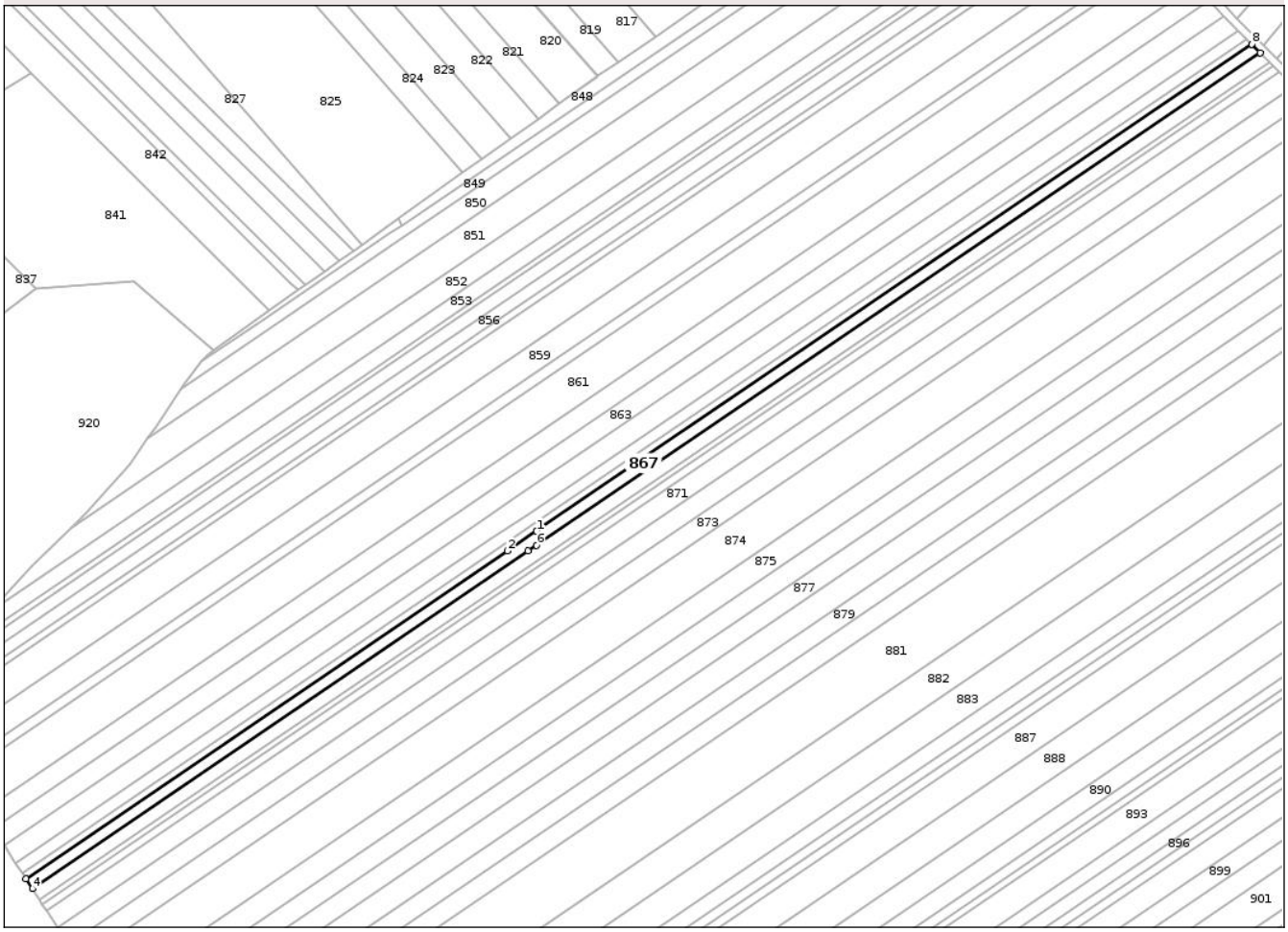

Date referitoare la teren

Crt	Categorie folosință	Intra vilan	Suprafaţa (mp)	Tarla	Parcelă	Nr. topo	Observaţii / Referinţe
1	arabil	NU	3.228	29	325/17	-	
2	ape statatoare	NU	105	29	334	-	
3	arabil	NU	2.192	29	325/17	-	

Lungime Segmente
1) Valorile lungimilor segmentelor sunt obţinute din proiecţie în plan.

Punct început	X / Y	Punct sfârşit	X / Y	Lungime segment (** (m)
1	671.043,147 685.427,082	2	671.026,733 685.415,919	19.85
2	671.026,733 685.415,919	3	670.756,154 685.231,902	327.224
3	670.756,154 685.231,902	4	670.759,752 685.226,335	6.629

Document care conține date cu caracter personal, protejat de prevederile Regulamentului (UE) nr. 679/2016 și Legii 190/2018

Punct început	X / Y	Punct sfârşit	X / Y	Lungime segment (** (m)
4	670.759,752 685.226,335	5	671.038,432 685.415,862	337.021
5	671.038,432 685.415,862	6	671.043,102 685.419,038	5.648
6	671.043,102 685.419,038	7	671.449,794 685.695,622	491.83
7	671.449,794 685.695,622	8	671.445,02 685.700,389	6.747
8	671.445,02 685.700,389	1	671.043,147 685.427,082	486.003

** Lungimile segmentelor sunt determinate în planul de proiecţie Stereo 70 şi sunt rotunjite la 1 milimetru.
*** Distanţa dintre puncte este formată din segmente cumulate ce sunt mai mici decât valoarea 1 milimetru.

Document care conține date cu caracter personal, protejat de prevederile Regulamentului (UE) nr. 679/2016 și Legii 190/2018

DATE DESPRE IMOBILUL NR. 868

Oficiul de Cadastru şi Publicitate Imobiliară BOTOSANI
Biroul de Cadastru şi Publicitate Imobiliară Botosani

A. Partea I. Descrierea imobilului

TEREN Extravilan

Adresa: Jud. Botosani

Nr. Crt	Nr cadastral Nr. topografic	Suprafaţa* (mp)	Observaţii / Referinţe
A1		6.100	Sector cadastral:11 Teren neimprejmuit;

B. Partea II. Proprietari şi acte

Inscrieri privitoare la dreptul de proprietate şi alte drepturi reale		Referinţe
/		
Act Administrativ nr. 144042, din 11/11/2003 emis de Comisia Judeteana Botosani;		
B1	Intabulare, drept de PROPRIETATE, dobandit prin Reconstituire, cota actuala 1/1	A1
	1) **IRICIUC CONSTANTIN**, Lipsă CNP, bun propriu.	

C. Partea III. SARCINI .

Inscrieri privind dezmembramintele dreptului de proprietate, drepturi reale de garanţie şi sarcini	Referinţe
NU SUNT	

Document care conține date cu caracter personal, protejat de prevederile Regulamentului (UE) nr. 679/2016 și Legii 190/2018

Anexa Nr. 1 La Partea I

Teren

Nr cadastral	Suprafaţa (mp)*	Observaţii / Referinţe
	6.100	

* Suprafaţa este determinată in planul de proiecţie Stereo 70.

DETALII LINIARE IMOBIL

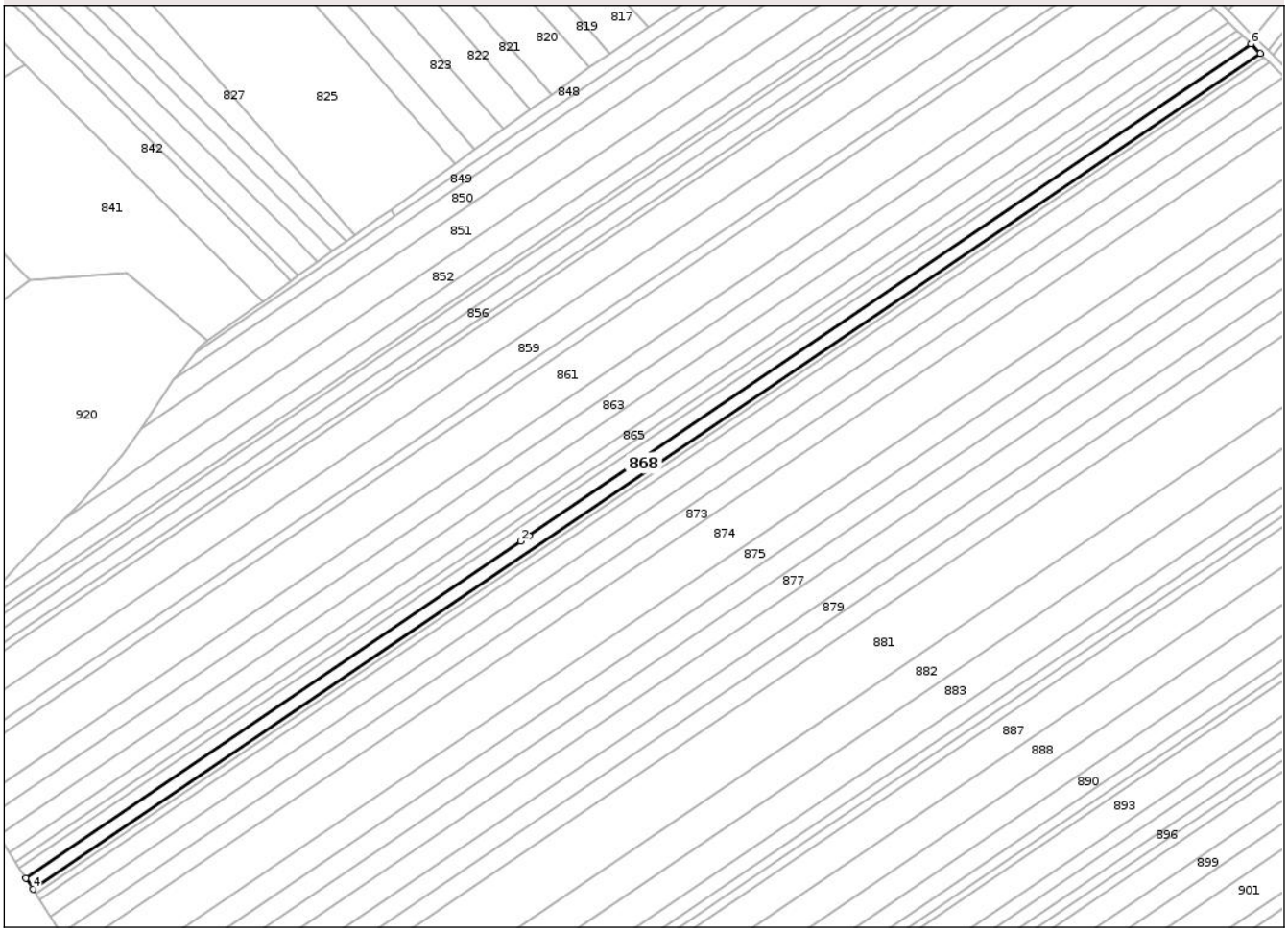

Date referitoare la teren

Crt	Categorie folosință	Intra vilan	Suprafaţa (mp)	Tarla	Parcelă	Nr. topo	Observaţii / Referinţe
1	arabil	NU	6.100	29	325/47	-	

Lungime Segmente
1) Valorile lungimilor segmentelor sunt obţinute din proiecţie în plan.

Punct început	X / Y	Punct sfârşit	X / Y	Lungime segment (** (m)
1	671.043,102 685.419,038	2	671.038,432 685.415,862	5.648
2	671.038,432 685.415,862	3	670.759,752 685.226,335	337.021
3	670.759,752 685.226,335	4	670.763,716 685.220,2	7.304
4	670.763,716 685.220,2	5	671.455,055 685.690,368	836.067
5	671.455,055 685.690,368	6	671.449,794 685.695,622	7.435

Document care conține date cu caracter personal, protejat de prevederile Regulamentului (UE) nr. 679/2016 și Legii 190/2018

Punct început	X / Y	Punct sfârşit	X / Y	Lungime segment (** (m)
6	671.449,794 685.695,622	1	671.043,102 685.419,038	491.83

** Lungimile segmentelor sunt determinate în planul de proiecţie Stereo 70 şi sunt rotunjite la 1 milimetru.
*** Distanţa dintre puncte este formată din segmente cumulate ce sunt mai mici decât valoarea 1 milimetru.

Document care conține date cu caracter personal, protejat de prevederile Regulamentului (UE) nr. 679/2016 și Legii 190/2018

DATE DESPRE IMOBILUL NR. 869

Oficiul de Cadastru şi Publicitate Imobiliară BOTOSANI
Biroul de Cadastru şi Publicitate Imobiliară Botosani

A. Partea I. Descrierea imobilului

TEREN Extravilan

Adresa: Jud. Botosani

Nr. Crt	Nr cadastral Nr. topografic	Suprafaţa* (mp)	Observaţii / Referinţe
A1		2.400	Sector cadastral:11 Teren neimprejmuit;

B. Partea II. Proprietari şi acte

Inscrieri privitoare la dreptul de proprietate şi alte drepturi reale		Referinţe
/		
Act Administrativ nr. 144080, din 29/11/2003 emis de Comisia Judeteana Botosani;		
B1	Intabulare, drept de PROPRIETATE, dobandit prin Reconstituire, cota actuala 1/1	A1
	1) **APAVALOAIE DUMITRU**, Lipsă CNP; 2) **APAVALOAIE MARIA**, Lipsă CNP, bun comun.	

C. Partea III. SARCINI .

Inscrieri privind dezmembramintele dreptului de proprietate, drepturi reale de garanţie şi sarcini	Referinţe
NU SUNT	

Document care conține date cu caracter personal, protejat de prevederile Regulamentului (UE) nr. 679/2016 și Legii 190/2018

Anexa Nr. 1 La Partea I

Teren

Nr cadastral	Suprafaţa (mp)*	Observaţii / Referinţe
	2.400	

* Suprafaţa este determinată in planul de proiecţie Stereo 70.

DETALII LINIARE IMOBIL

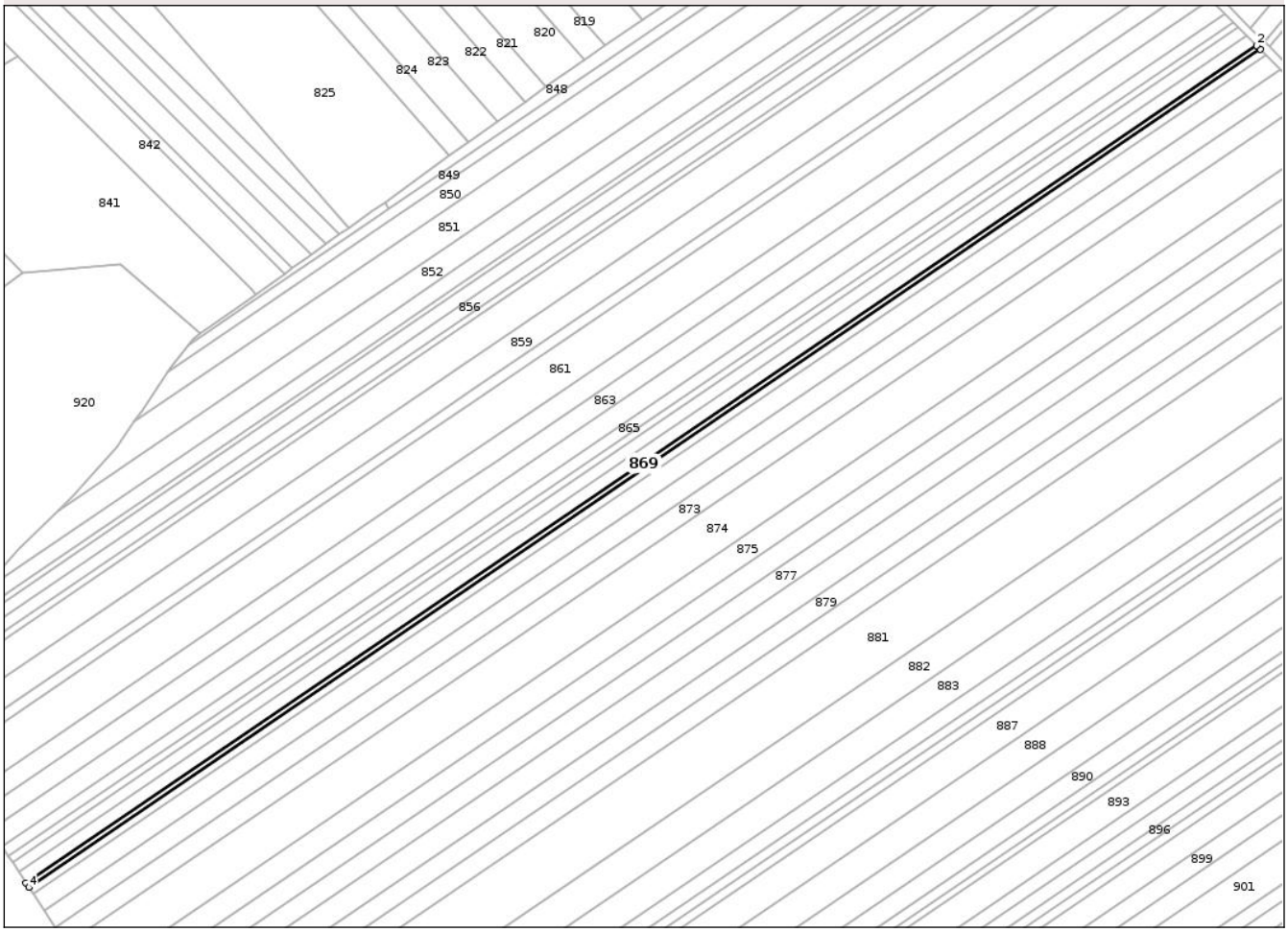

Date referitoare la teren

Crt	Categorie folosință	Intra vilan	Suprafaţa (mp)	Tarla	Parcelă	Nr. topo	Observaţii / Referinţe
1	arabil	NU	2.400	29	325/48	-	

Lungime Segmente
1) Valorile lungimilor segmentelor sunt obţinute din proiecţie în plan.

Punct început	X / Y	Punct sfârşit	X / Y	Lungime segment (** (m)
1	671.457,122 685.688,304	2	671.455,055 685.690,368	2.921
2	671.455,055 685.690,368	3	670.763,716 685.220,2	836.067
3	670.763,716 685.220,2	4	670.765,274 685.217,789	2.871
4	670.765,274 685.217,789	1	671.457,122 685.688,304	836.683

**** Lungimile segmentelor sunt determinate în planul de proiecţie Stereo 70 şi sunt rotunjite la 1 milimetru.**

Document care conține date cu caracter personal, protejat de prevederile Regulamentului (UE) nr. 679/2016 și Legii 190/2018

***** Distanţa dintre puncte este formată din segmente cumulate ce sunt mai mici decât valoarea 1 milimetru.**

DATE DESPRE IMOBILUL NR. 870

Oficiul de Cadastru şi Publicitate Imobiliară BOTOSANI
Biroul de Cadastru şi Publicitate Imobiliară Botosani

A. Partea I. Descrierea imobilului

TEREN Extravilan

Adresa: Jud. Botosani

Nr. Crt	Nr cadastral Nr. topografic	Suprafaţa* (mp)	Observaţii / Referinţe
A1		3.700	Sector cadastral:11 Teren neimprejmuit;

B. Partea II. Proprietari şi acte

Inscrieri privitoare la dreptul de proprietate şi alte drepturi reale		Referinţe
/		
Act Administrativ nr. 118074, din 05/10/2002 emis de Comisia Judeteana Botosani;		
B1	Intabulare, drept de PROPRIETATE, dobandit prin Reconstituire, cota actuala 1/1	A1
	1) **HUŢANU NECULAI**, Lipsă CNP, bun propriu.	

C. Partea III. SARCINI .

Inscrieri privind dezmembramintele dreptului de proprietate, drepturi reale de garanţie şi sarcini	Referinţe
NU SUNT	

Document care conține date cu caracter personal, protejat de prevederile Regulamentului (UE) nr. 679/2016 și Legii 190/2018

Anexa Nr. 1 La Partea I

Teren

Nr cadastral	Suprafaţa (mp)*	Observaţii / Referinţe
	3.700	

* Suprafaţa este determinată in planul de proiecţie Stereo 70.

DETALII LINIARE IMOBIL



Date referitoare la teren

Crt	Categorie folosință	Intra vilan	Suprafaţa (mp)	Tarla	Parcelă	Nr. topo	Observaţii / Referinţe
1	arabil	NU	3.700	29	325/127	-	

Lungime Segmente
1) Valorile lungimilor segmentelor sunt obţinute din proiecţie în plan.

Punct început	X / Y	Punct sfârşit	X / Y	Lungime segment (** (m)
1	671.460,306 685.685,125	2	671.457,122 685.688,304	4.499
2	671.457,122 685.688,304	3	670.765,274 685.217,789	836.683
3	670.765,274 685.217,789	4	670.767,674 685.214,076	4.421
4	670.767,674 685.214,076	1	671.460,306 685.685,125	837.631

**** Lungimile segmentelor sunt determinate în planul de proiecţie Stereo 70 şi sunt rotunjite la 1 milimetru.**

Document care conține date cu caracter personal, protejat de prevederile Regulamentului (UE) nr. 679/2016 și Legii 190/2018

***** Distanţa dintre puncte este formată din segmente cumulate ce sunt mai mici decât valoarea 1 milimetru.**

DATE DESPRE IMOBILUL NR. 871

Oficiul de Cadastru şi Publicitate Imobiliară BOTOSANI
Biroul de Cadastru şi Publicitate Imobiliară Botosani

A. Partea I. Descrierea imobilului

TEREN Extravilan

Adresa: Jud. Botosani

Nr. Crt	Nr cadastral Nr. topografic	Suprafaţa* (mp)	Observaţii / Referinţe
A1		9.500	Sector cadastral:11 Teren neimprejmuit;

B. Partea II. Proprietari şi acte

Inscrieri privitoare la dreptul de proprietate şi alte drepturi reale		Referinţe
/		
Act Administrativ nr. 136422, din 30/06/2003 emis de Comisia Judeteana Botosani;		
B1	Intabulare, drept de PROPRIETATE, dobandit prin Reconstituire, cota actuala 1/1	A1
	1) **CRISTESCU IOAN**, Lipsă CNP; 2) **CRISTESCU MIHAI**, Lipsă CNP; 3) **CRISTESCU STEFAN**, Lipsă CNP, bun comun.	

C. Partea III. SARCINI .

Inscrieri privind dezmembramintele dreptului de proprietate, drepturi reale de garanţie şi sarcini	Referinţe
NU SUNT	

Anexa Nr. 1 La Partea I

Teren

Nr cadastral	Suprafaţa (mp)*	Observaţii / Referinţe
	9.500	

* Suprafaţa este determinată in planul de proiecţie Stereo 70.

DETALII LINIARE IMOBIL

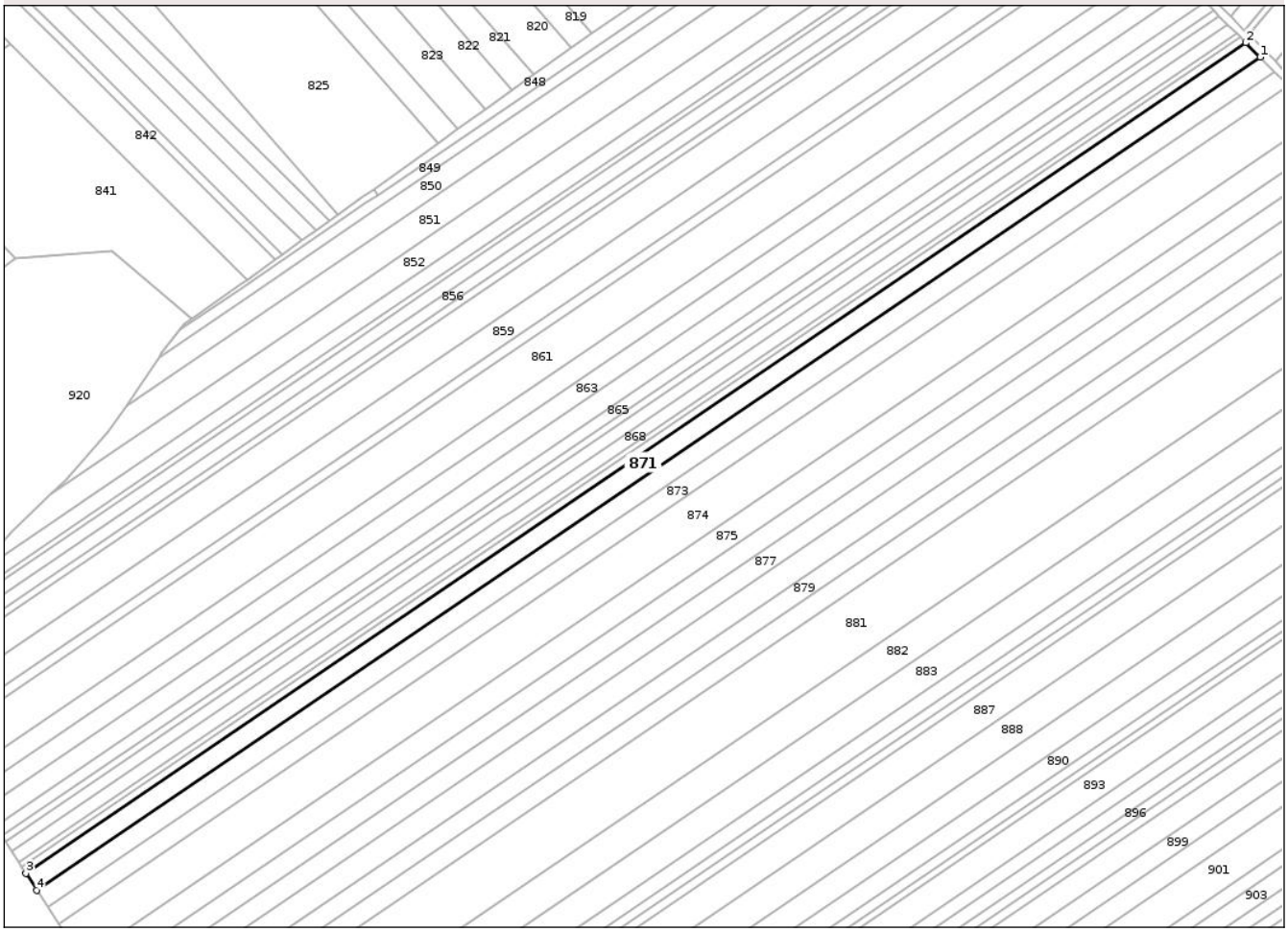

Date referitoare la teren

Crt	Categorie folosință	Intra vilan	Suprafaţa (mp)	Tarla	Parcelă	Nr. topo	Observaţii / Referinţe
1	arabil	NU	9.500	29	325/25	-	

Lungime Segmente
1) Valorile lungimilor segmentelor sunt obţinute din proiecţie în plan.

Punct început	X / Y	Punct sfârşit	X / Y	Lungime segment (** (m)
1	671.468,465 685.676,978	2	671.460,306 685.685,125	11.53
2	671.460,306 685.685,125	3	670.767,674 685.214,076	837.631
3	670.767,674 685.214,076	4	670.773,822 685.204,562	11.328
4	670.773,822 685.204,562	1	671.468,465 685.676,978	840.063

**** Lungimile segmentelor sunt determinate în planul de proiecţie Stereo 70 şi sunt rotunjite la 1 milimetru.**

Document care conține date cu caracter personal, protejat de prevederile Regulamentului (UE) nr. 679/2016 și Legii 190/2018

***** Distanţa dintre puncte este formată din segmente cumulate ce sunt mai mici decât valoarea 1 milimetru.**

DATE DESPRE IMOBILUL NR. 872

Oficiul de Cadastru şi Publicitate Imobiliară BOTOSANI
Biroul de Cadastru şi Publicitate Imobiliară Botosani

A. Partea I. Descrierea imobilului

TEREN Extravilan

Adresa: Jud. Botosani

Nr. Crt	Nr cadastral Nr. topografic	Suprafaţa* (mp)	Observaţii / Referinţe
A1		9.500	Sector cadastral:11 Teren neimprejmuit;

B. Partea II. Proprietari şi acte

Inscrieri privitoare la dreptul de proprietate şi alte drepturi reale		Referinţe
/		
Act Administrativ nr. 110585, din 26/11/2002 emis de Comisia Judeteana Botosani;		
B1	Intabulare, drept de PROPRIETATE, dobandit prin Reconstituire, cota actuala 1/1	A1
	1) **STRAINELU MIHAI**, Lipsă CNP, bun propriu.	

C. Partea III. SARCINI .

Inscrieri privind dezmembramintele dreptului de proprietate, drepturi reale de garanţie şi sarcini	Referinţe
NU SUNT	

Document care conține date cu caracter personal, protejat de prevederile Regulamentului (UE) nr. 679/2016 și Legii 190/2018

Anexa Nr. 1 La Partea I

Teren

Nr cadastral	Suprafaţa (mp)*	Observaţii / Referinţe
	9.500	

* Suprafaţa este determinată in planul de proiecţie Stereo 70.

DETALII LINIARE IMOBIL



Date referitoare la teren

Crt	Categorie folosință	Intra vilan	Suprafaţa (mp)	Tarla	Parcelă	Nr. topo	Observaţii / Referinţe
1	arabil	NU	9.500	29	325/23	-	

Lungime Segmente
1) Valorile lungimilor segmentelor sunt obţinute din proiecţie în plan.

Punct început	X / Y	Punct sfârşit	X / Y	Lungime segment (** (m)
1	671.476,6 685.668,854	2	671.468,465 685.676,978	11.497
2	671.468,465 685.676,978	3	670.773,822 685.204,562	840.063
3	670.773,822 685.204,562	4	670.779,953 685.195,075	11.296
4	670.779,953 685.195,075	1	671.476,6 685.668,854	842.487

**** Lungimile segmentelor sunt determinate în planul de proiecţie Stereo 70 şi sunt rotunjite la 1 milimetru.**

Document care conține date cu caracter personal, protejat de prevederile Regulamentului (UE) nr. 679/2016 și Legii 190/2018

***** Distanţa dintre puncte este formată din segmente cumulate ce sunt mai mici decât valoarea 1 milimetru.**

DATE DESPRE IMOBILUL NR. 873

Oficiul de Cadastru şi Publicitate Imobiliară BOTOSANI
Biroul de Cadastru şi Publicitate Imobiliară Botosani

A. Partea I. Descrierea imobilului

TEREN Extravilan

Adresa: Jud. Botosani

Nr. Crt	Nr cadastral Nr. topografic	Suprafaţa* (mp)	Observaţii / Referinţe
A1	50877	9.500	Sector cadastral:11 Teren neimprejmuit;

B. Partea II. Proprietari şi acte

Inscrieri privitoare la dreptul de proprietate şi alte drepturi reale		Referinţe
79743 / 14/11/2016		
Act Notarial nr. 6940, din 10/11/2016 emis de SPN ANITEI SI ASOCIATII;		
B4	Intabulare, drept de PROPRIETATE, dobandit prin Conventie, cota actuala 1/1	A1
	1) **SC CECAPA SRL**, CIF:8000820	

C. Partea III. SARCINI .

Inscrieri privind dezmembramintele dreptului de proprietate, drepturi reale de garanţie şi sarcini	Referinţe
NU SUNT	

Document care conține date cu caracter personal, protejat de prevederile Regulamentului (UE) nr. 679/2016 și Legii 190/2018

Anexa Nr. 1 La Partea I

Teren

Nr cadastral	Suprafaţa (mp)*	Observaţii / Referinţe
50877	9.500	

* Suprafaţa este determinată in planul de proiecţie Stereo 70.

DETALII LINIARE IMOBIL

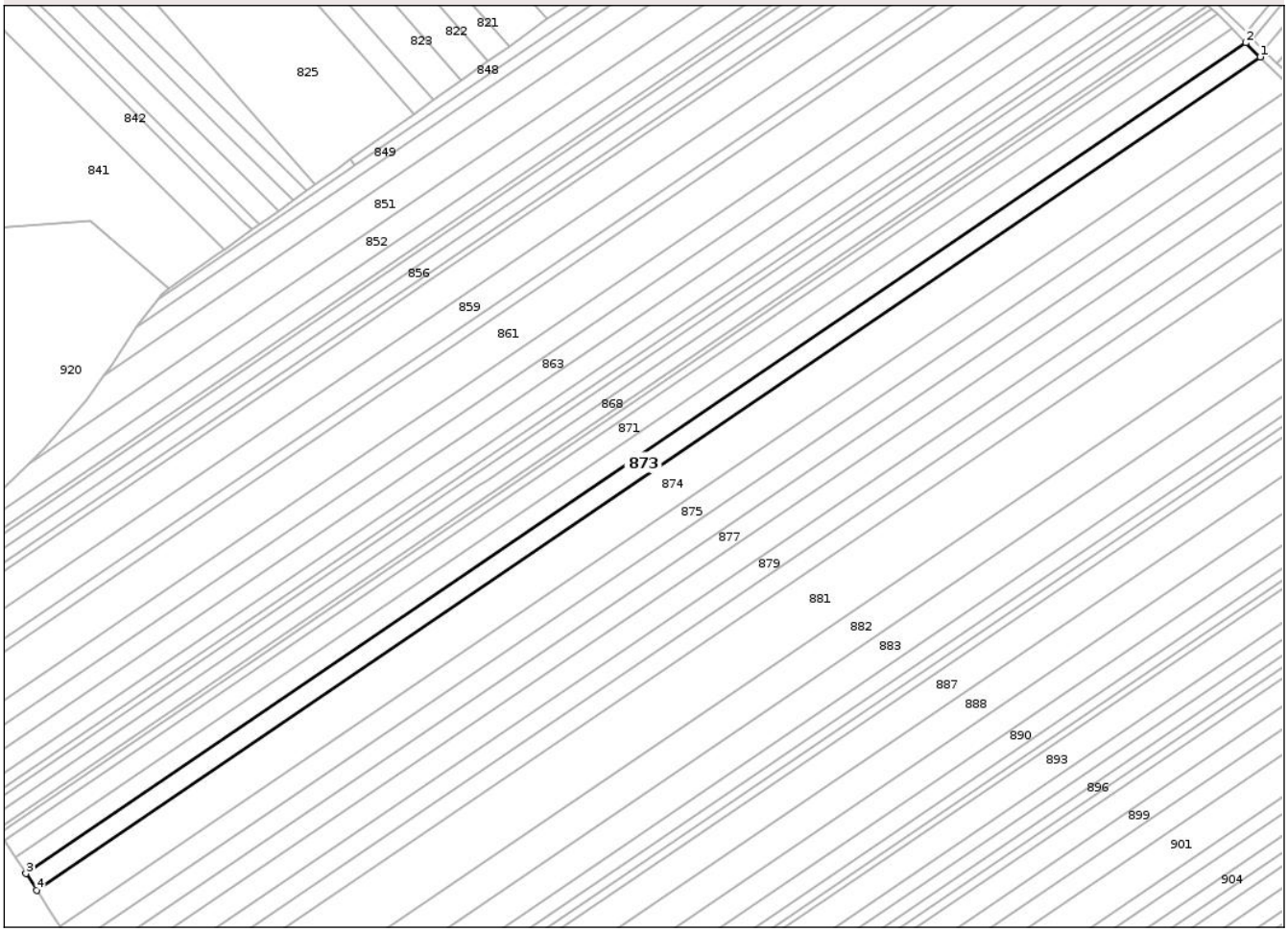

Date referitoare la teren

Crt	Categorie folosință	Intra vilan	Suprafaţa (mp)	Tarla	Parcelă	Nr. topo	Observaţii / Referinţe
1	arabil	NU	9.500	29	325/241	-	

Lungime Segmente
1) Valorile lungimilor segmentelor sunt obţinute din proiecţie în plan.

Punct început	X / Y	Punct sfârşit	X / Y	Lungime segment (** (m)
1	671.484,713 685.660,754	2	671.476,6 685.668,854	11.464
2	671.476,6 685.668,854	3	670.779,953 685.195,075	842.487
3	670.779,953 685.195,075	4	670.786,066 685.185,615	11.263
4	670.786,066 685.185,615	1	671.484,713 685.660,754	844.905

**** Lungimile segmentelor sunt determinate în planul de proiecţie Stereo 70 şi sunt rotunjite la 1 milimetru.**

Document care conține date cu caracter personal, protejat de prevederile Regulamentului (UE) nr. 679/2016 și Legii 190/2018

***** Distanţa dintre puncte este formată din segmente cumulate ce sunt mai mici decât valoarea 1 milimetru.**

DATE DESPRE IMOBILUL NR. 874

Oficiul de Cadastru şi Publicitate Imobiliară BOTOSANI
Biroul de Cadastru şi Publicitate Imobiliară Botosani

A. Partea I. Descrierea imobilului

TEREN Extravilan

Adresa: Jud. Botosani

Nr. Crt	Nr cadastral Nr. topografic	Suprafaţa* (mp)	Observaţii / Referinţe
A1		20.569	Sector cadastral:11 Teren neimprejmuit;

B. Partea II. Proprietari şi acte

Inscrieri privitoare la dreptul de proprietate şi alte drepturi reale		Referinţe
/		
Act Administrativ nr. 146857, din 24/02/2004 emis de Comisia Judeteana Botosani;		
B1	Intabulare, drept de PROPRIETATE, dobandit prin Reconstituire, cota actuala 1/1	A1
	1) **APAVALOAIE VASILE**, Lipsă CNP, bun propriu.	

C. Partea III. SARCINI .

Inscrieri privind dezmembramintele dreptului de proprietate, drepturi reale de garanţie şi sarcini	Referinţe
NU SUNT	

Document care conține date cu caracter personal, protejat de prevederile Regulamentului (UE) nr. 679/2016 și Legii 190/2018

Anexa Nr. 1 La Partea I

Teren

Nr cadastral	Suprafaţa (mp)*	Observaţii / Referinţe
	20.569	

* Suprafaţa este determinată in planul de proiecţie Stereo 70.

DETALII LINIARE IMOBIL



Date referitoare la teren

Crt	Categorie folosință	Intra vilan	Suprafaţa (mp)	Tarla	Parcelă	Nr. topo	Observaţii / Referinţe
1	arabil	NU	20.569	29	325/240	-	

Lungime Segmente
1) Valorile lungimilor segmentelor sunt obţinute din proiecţie în plan.

Punct început	X / Y	Punct sfârşit	X / Y	Lungime segment (** (m)
1	671.502,198 685.643,294	2	671.484,713 685.660,754	24.71
2	671.484,713 685.660,754	3	670.786,066 685.185,615	844.905
3	670.786,066 685.185,615	4	670.793,96 685.173,4	14.544
4	670.793,96 685.173,4	5	670.799,325 685.165,281	9.731
5	670.799,325 685.165,281	1	671.502,198 685.643,294	850.016

Document care conține date cu caracter personal, protejat de prevederile Regulamentului (UE) nr. 679/2016 și Legii 190/2018

** Lungimile segmentelor sunt determinate în planul de proiecţie Stereo 70 şi sunt rotunjite la 1 milimetru.
*** Distanţa dintre puncte este formată din segmente cumulate ce sunt mai mici decât valoarea 1 milimetru.

DATE DESPRE IMOBILUL NR. 875

Oficiul de Cadastru şi Publicitate Imobiliară BOTOSANI
Biroul de Cadastru şi Publicitate Imobiliară Botosani

A. Partea I. Descrierea imobilului

TEREN Extravilan

Adresa: Jud. Botosani

Nr. Crt	Nr cadastral Nr. topografic	Suprafaţa* (mp)	Observaţii / Referinţe
A1		11.900	Sector cadastral:11 Teren neimprejmuit;

B. Partea II. Proprietari şi acte

Inscrieri privitoare la dreptul de proprietate şi alte drepturi reale		Referinţe
/		
Act Administrativ nr. 149610, din 19/04/2004 emis de Comisia Judeteana Botosani;		
B1	Intabulare, drept de PROPRIETATE, dobandit prin Reconstituire, cota actuala 1/1	A1
	1) **HUTAN DUMITRU**, Lipsă CNP, bun propriu.	

C. Partea III. SARCINI .

Inscrieri privind dezmembramintele dreptului de proprietate, drepturi reale de garanţie şi sarcini	Referinţe
NU SUNT	

Document care conține date cu caracter personal, protejat de prevederile Regulamentului (UE) nr. 679/2016 și Legii 190/2018

Anexa Nr. 1 La Partea I

Teren

Nr cadastral	Suprafaţa (mp)*	Observaţii / Referinţe
	11.900	

* Suprafaţa este determinată in planul de proiecţie Stereo 70.

DETALII LINIARE IMOBIL



Date referitoare la teren

Crt	Categorie folosință	Intra vilan	Suprafaţa (mp)	Tarla	Parcelă	Nr. topo	Observaţii / Referinţe
1	arabil	NU	11.900	29	325/57	-	

Lungime Segmente
1) Valorile lungimilor segmentelor sunt obţinute din proiecţie în plan.

Punct început	X / Y	Punct sfârşit	X / Y	Lungime segment (** (m)
1	671.512,267 685.633,239	2	671.502,198 685.643,294	14.23
2	671.502,198 685.643,294	3	670.799,325 685.165,281	850.016
3	670.799,325 685.165,281	4	670.807,03 685.153,619	13.977
4	670.807,03 685.153,619	1	671.512,267 685.633,239	852.874

**** Lungimile segmentelor sunt determinate în planul de proiecţie Stereo 70 şi sunt rotunjite la 1 milimetru.**

Document care conține date cu caracter personal, protejat de prevederile Regulamentului (UE) nr. 679/2016 și Legii 190/2018

***** Distanţa dintre puncte este formată din segmente cumulate ce sunt mai mici decât valoarea 1 milimetru.**

DATE DESPRE IMOBILUL NR. 876

Oficiul de Cadastru şi Publicitate Imobiliară BOTOSANI
Biroul de Cadastru şi Publicitate Imobiliară Botosani

A. Partea I. Descrierea imobilului

TEREN Extravilan

Adresa: Jud. Botosani

Nr. Crt	Nr cadastral Nr. topografic	Suprafaţa* (mp)	Observaţii / Referinţe
A1	51136	9.850	Sector cadastral:11 Teren neimprejmuit;

B. Partea II. Proprietari şi acte

Inscrieri privitoare la dreptul de proprietate şi alte drepturi reale		Referinţe
78717 / 29/10/2018		
Act Notarial nr. 1850, din 26/10/2018 emis de BIN 'Elena Roman';		
B1	Se infiinteaza cartea funciara 51136 a imobilului cu numarul cadastral 51136/Calarasi, rezultat din dezmembrarea imobilului cu numarul cadastral 51102 inscris in cartea funciara 51102;	A1
77015 / 19/09/2022		
Act Notarial nr. 5455, din 16/09/2022 emis de SPN ANIȚEI și ASOCIAȚII Botoșani;		
B8	Intabulare, drept de PROPRIETATE, dobandit prin Conventie, cota actuala 1/1	A1
	1) **SC CECAPA SRL**, CIF:8000820	

C. Partea III. SARCINI .

Inscrieri privind dezmembramintele dreptului de proprietate, drepturi reale de garanţie şi sarcini	Referinţe
NU SUNT	

Anexa Nr. 1 La Partea I

Teren

Nr cadastral	Suprafaţa (mp)*	Observaţii / Referinţe
51136	9.850	

* Suprafaţa este determinată in planul de proiecţie Stereo 70.

DETALII LINIARE IMOBIL

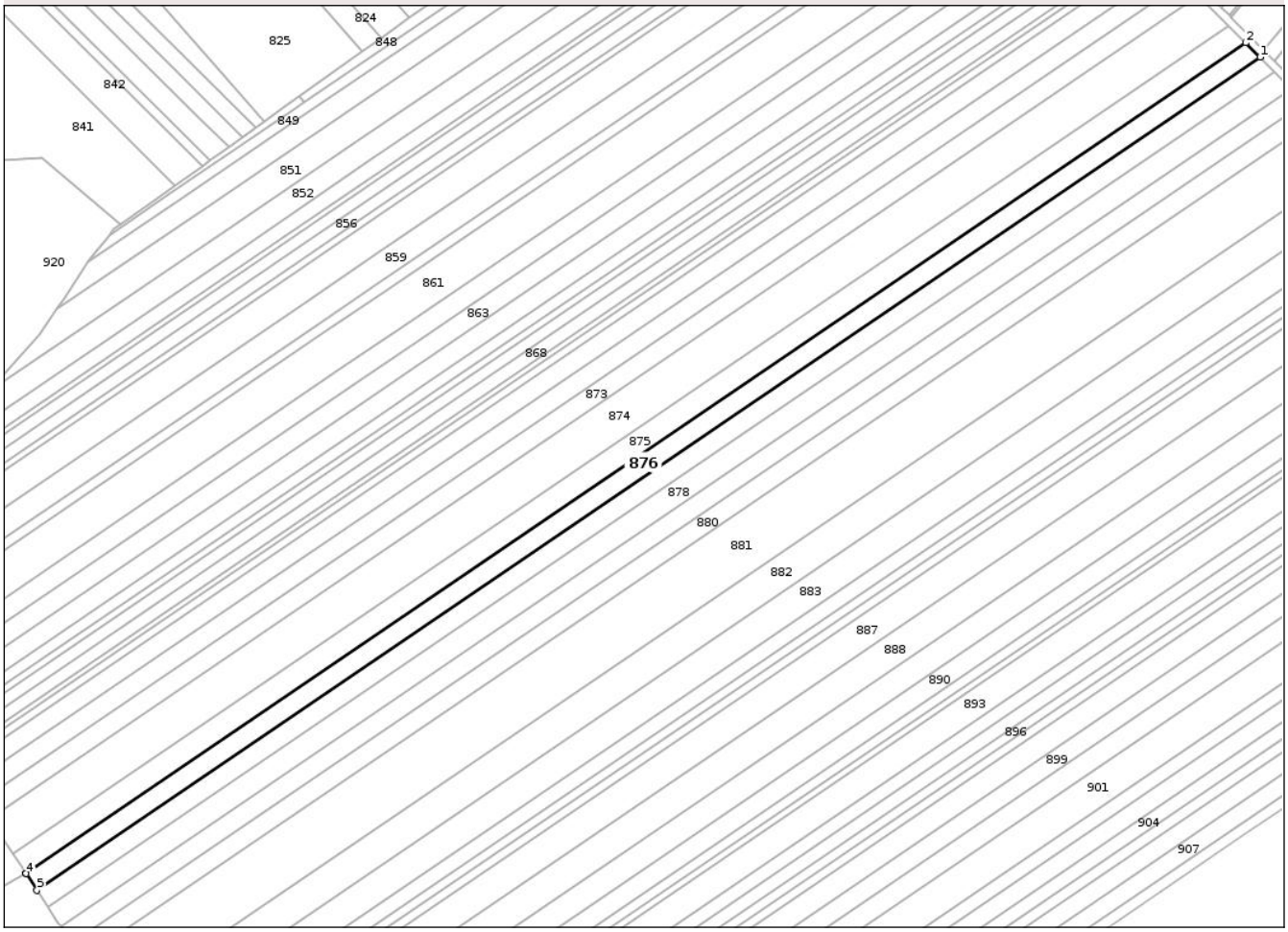

Date referitoare la teren

Crt	Categorie folosință	Intra vilan	Suprafaţa (mp)	Tarla	Parcelă	Nr. topo	Observaţii / Referinţe
1	arabil	NU	9.850	29	325/126	-	

Lungime Segmente
1) Valorile lungimilor segmentelor sunt obţinute din proiecţie în plan.

Punct început	X / Y	Punct sfârşit	X / Y	Lungime segment (** (m)
1	671.520,576 685.624,942	2	671.512,267 685.633,239	11.742
2	671.512,267 685.633,239	3	670.807,03 685.153,619	852.874
3	670.807,03 685.153,619	4	670.807,093 685.153,525	0.113
4	670.807,093 685.153,525	5	670.813,389 685.143,996	11.421
5	670.813,389 685.143,996	1	671.520,576 685.624,942	855.232

Document care conține date cu caracter personal, protejat de prevederile Regulamentului (UE) nr. 679/2016 și Legii 190/2018

** Lungimile segmentelor sunt determinate în planul de proiecţie Stereo 70 şi sunt rotunjite la 1 milimetru.
*** Distanţa dintre puncte este formată din segmente cumulate ce sunt mai mici decât valoarea 1 milimetru.

DATE DESPRE IMOBILUL NR. 877

Oficiul de Cadastru şi Publicitate Imobiliară BOTOSANI
Biroul de Cadastru şi Publicitate Imobiliară Botosani

A. Partea I. Descrierea imobilului

TEREN Extravilan

Adresa: Jud. Botosani

Nr. Crt	Nr cadastral Nr. topografic	Suprafaţa* (mp)	Observaţii / Referinţe
A1	51137	9.850	Sector cadastral:11 Teren neimprejmuit;

B. Partea II. Proprietari şi acte

Inscrieri privitoare la dreptul de proprietate şi alte drepturi reale		Referinţe
78717 / 29/10/2018		
Act Notarial nr. 1850, din 26/10/2018 emis de BIN Elena Roman;		
B1	Se infiinteaza cartea funciara 51137 a imobilului cu numarul cadastral 51137/Calarasi, rezultat din dezmembrarea imobilului cu numarul cadastral 51102 inscris in cartea funciara 51102;	A1
Act Notarial nr. 167, din 07/12/2004 emis de BNP 'Elena Roman' Botoşani;		
B5	Intabulare, drept de PROPRIETATE, dobandit prin Succesiune, cota actuala 1/4	A1
	1) **ŞUŞU ELENA**, bun propriu.	
	OBSERVATII: pozitie transcrisa din CF 51102/Calarasi, inscrisa prin incheierea nr. 49209 din 05/07/2018;	
78767 / 29/10/2018		
Act Notarial nr. 51102, din 26/10/2018 emis de BIN ROMAN ELENA- Botoşani;		
B7	Intabulare, drept de PROPRIETATE, dobandit prin Conventie, cota actuala 3/4	A1
	1) **ŞUŞU ELENA**, bun propriu.	

C. Partea III. SARCINI .

Inscrieri privind dezmembramintele dreptului de proprietate, drepturi reale de garanţie şi sarcini	Referinţe
NU SUNT	

Anexa Nr. 1 La Partea I

Teren

Nr cadastral	Suprafaţa (mp)*	Observaţii / Referinţe
51137	9.850	

* Suprafaţa este determinată in planul de proiecţie Stereo 70.

DETALII LINIARE IMOBIL



Date referitoare la teren

Crt	Categorie folosinţă	Intra vilan	Suprafaţa (mp)	Tarla	Parcelă	Nr. topo	Observaţii / Referinţe
1	arabil	NU	9.850	29	325/126	-	

Lungime Segmente
1) Valorile lungimilor segmentelor sunt obţinute din proiecţie în plan.

Punct început	X / Y	Punct sfârşit	X / Y	Lungime segment (** (m)
1	671.528,862 685.616,668	2	671.520,576 685.624,942	11.71
2	671.520,576 685.624,942	3	670.813,389 685.143,996	855.232
3	670.813,389 685.143,996	4	670.819,73 685.134,399	11.503
4	670.819,73 685.134,399	1	671.528,862 685.616,668	857.585

**** Lungimile segmentelor sunt determinate în planul de proiecţie Stereo 70 şi sunt rotunjite la 1 milimetru.**

Document care conține date cu caracter personal, protejat de prevederile Regulamentului (UE) nr. 679/2016 și Legii 190/2018

***** Distanţa dintre puncte este formată din segmente cumulate ce sunt mai mici decât valoarea 1 milimetru.**

DATE DESPRE IMOBILUL NR. 878

Oficiul de Cadastru şi Publicitate Imobiliară BOTOSANI
Biroul de Cadastru şi Publicitate Imobiliară Botosani

A. Partea I. Descrierea imobilului

TEREN Extravilan

Adresa: Jud. Botosani

Nr. Crt	Nr cadastral Nr. topografic	Suprafaţa* (mp)	Observaţii / Referinţe
A1		11.900	Sector cadastral:11 Teren neimprejmuit;

B. Partea II. Proprietari şi acte

Inscrieri privitoare la dreptul de proprietate şi alte drepturi reale		Referinţe
/		
Act Administrativ nr. 149654, din 12/08/2004 emis de Comisia Judeteana Botosani;		
B1	Intabulare, drept de PROPRIETATE, dobandit prin Reconstituire, cota actuala 1/1	A1
	1) **RADEŞ TUDORA**, Lipsă CNP, bun propriu.	

C. Partea III. SARCINI .

Inscrieri privind dezmembramintele dreptului de proprietate, drepturi reale de garanţie şi sarcini	Referinţe
NU SUNT	

Document care conține date cu caracter personal, protejat de prevederile Regulamentului (UE) nr. 679/2016 și Legii 190/2018

Anexa Nr. 1 La Partea I

Teren

Nr cadastral	Suprafaţa (mp)*	Observaţii / Referinţe
	11.900	

* Suprafaţa este determinată in planul de proiecţie Stereo 70.

DETALII LINIARE IMOBIL



Date referitoare la teren

Crt	Categorie folosință	Intra vilan	Suprafaţa (mp)	Tarla	Parcelă	Nr. topo	Observaţii / Referinţe
1	arabil	NU	11.900	29	325/59	-	

Lungime Segmente
1) Valorile lungimilor segmentelor sunt obţinute din proiecţie în plan.

Punct început	X / Y	Punct sfârşit	X / Y	Lungime segment (** (m)
1	671.538,842 685.606,702	2	671.528,862 685.616,668	14.104
2	671.528,862 685.616,668	3	670.819,73 685.134,399	857.585
3	670.819,73 685.134,399	4	670.825,707 685.125,353	10.842
4	670.825,707 685.125,353	5	670.827,576 685.122,981	3.02
5	670.827,576 685.122,981	1	671.538,842 685.606,702	860.166

Document care conține date cu caracter personal, protejat de prevederile Regulamentului (UE) nr. 679/2016 și Legii 190/2018

** Lungimile segmentelor sunt determinate în planul de proiecţie Stereo 70 şi sunt rotunjite la 1 milimetru.
*** Distanţa dintre puncte este formată din segmente cumulate ce sunt mai mici decât valoarea 1 milimetru.

DATE DESPRE IMOBILUL NR. 879

Oficiul de Cadastru şi Publicitate Imobiliară BOTOSANI
Biroul de Cadastru şi Publicitate Imobiliară Botosani

A. Partea I. Descrierea imobilului

TEREN Extravilan

Adresa: Jud. Botosani

Nr. Crt	Nr cadastral Nr. topografic	Suprafaţa* (mp)	Observaţii / Referinţe
A1		9.500	Sector cadastral:11 Teren neimprejmuit;

B. Partea II. Proprietari şi acte

Inscrieri privitoare la dreptul de proprietate şi alte drepturi reale		Referinţe
/		
Act Administrativ nr. 43618, din 03/11/1994 emis de Comisia Judeteana Botosani;		
B1	Intabulare, drept de PROPRIETATE, dobandit prin Reconstituire, cota actuala 1/1	A1
	1) **COSTEA ILIE**, Lipsă CNP, bun propriu.	

C. Partea III. SARCINI .

Inscrieri privind dezmembramintele dreptului de proprietate, drepturi reale de garanţie şi sarcini	Referinţe
NU SUNT	

Document care conține date cu caracter personal, protejat de prevederile Regulamentului (UE) nr. 679/2016 și Legii 190/2018

Anexa Nr. 1 La Partea I

Teren

Nr cadastral	Suprafaţa (mp)*	Observaţii / Referinţe
	9.500	

* Suprafaţa este determinată in planul de proiecţie Stereo 70.

DETALII LINIARE IMOBIL



Date referitoare la teren

Crt	Categorie folosință	Intra vilan	Suprafaţa (mp)	Tarla	Parcelă	Nr. topo	Observaţii / Referinţe
1	arabil	NU	9.500	29	325/29	-	

Lungime Segmente
1) Valorile lungimilor segmentelor sunt obţinute din proiecţie în plan.

Punct început	X / Y	Punct sfârşit	X / Y	Lungime segment (** (m)
1	671.547,05 685.598,939	2	671.540,28 685.605,266	9.266
2	671.540,28 685.605,266	3	671.538,842 685.606,702	2.032
3	671.538,842 685.606,702	4	670.827,576 685.122,981	860.166
4	670.827,576 685.122,981	5	670.834,422 685.114,293	11.061
5	670.834,422 685.114,293	1	671.547,05 685.598,939	861.812

Document care conține date cu caracter personal, protejat de prevederile Regulamentului (UE) nr. 679/2016 și Legii 190/2018

** Lungimile segmentelor sunt determinate în planul de proiecţie Stereo 70 şi sunt rotunjite la 1 milimetru.
*** Distanţa dintre puncte este formată din segmente cumulate ce sunt mai mici decât valoarea 1 milimetru.

DATE DESPRE IMOBILUL NR. 880

Oficiul de Cadastru şi Publicitate Imobiliară BOTOSANI
Biroul de Cadastru şi Publicitate Imobiliară Botosani

A. Partea I. Descrierea imobilului

TEREN Extravilan

Adresa: Jud. Botosani

Nr. Crt	Nr cadastral Nr. topografic	Suprafaţa* (mp)	Observaţii / Referinţe
A1		9.500	Sector cadastral:11 Teren neimprejmuit;

B. Partea II. Proprietari şi acte

Inscrieri privitoare la dreptul de proprietate şi alte drepturi reale		Referinţe
/		
Act Administrativ nr. 140574, din 29/09/2003 emis de Comisia Judeteana Botosani;		
B1	Intabulare, drept de PROPRIETATE, dobandit prin Reconstituire, cota actuala 1/1	A1
	1) **HAVRILIUC ILIE**, Lipsă CNP; 2) **HAVRILIUC MIHAI**, Lipsă CNP; 3) **HAVRILIUC NECULAI**, Lipsă CNP; 4) **HAVRILIUC TUDORA**, Lipsă CNP; 5) **PINCIUC VERGINIA**, Lipsă CNP, bun comun.	

C. Partea III. SARCINI .

Inscrieri privind dezmembramintele dreptului de proprietate, drepturi reale de garanţie şi sarcini	Referinţe
NU SUNT	

Document care conține date cu caracter personal, protejat de prevederile Regulamentului (UE) nr. 679/2016 și Legii 190/2018

Anexa Nr. 1 La Partea I

Teren

Nr cadastral	Suprafaţa (mp)*	Observaţii / Referinţe
	9.500	

* Suprafaţa este determinată in planul de proiecţie Stereo 70.

DETALII LINIARE IMOBIL



Date referitoare la teren

Crt	Categorie folosinţă	Intra vilan	Suprafaţa (mp)	Tarla	Parcelă	Nr. topo	Observaţii / Referinţe
1	arabil	NU	9.500	29	325/35	-	

Lungime Segmente
1) Valorile lungimilor segmentelor sunt obţinute din proiecţie în plan.

Punct început	X / Y	Punct sfârşit	X / Y	Lungime segment (** (m)
1	671.555,303 685.591,225	2	671.547,05 685.598,939	11.297
2	671.547,05 685.598,939	3	670.834,422 685.114,293	861.812
3	670.834,422 685.114,293	4	670.835,352 685.113,112	1.503
4	670.835,352 685.113,112	5	670.842,454 685.106,428	9.753
5	670.842,454 685.106,428	1	671.555,303 685.591,225	862.08

Document care conține date cu caracter personal, protejat de prevederile Regulamentului (UE) nr. 679/2016 și Legii 190/2018

** Lungimile segmentelor sunt determinate în planul de proiecţie Stereo 70 şi sunt rotunjite la 1 milimetru.
*** Distanţa dintre puncte este formată din segmente cumulate ce sunt mai mici decât valoarea 1 milimetru.

DATE DESPRE IMOBILUL NR. 881

Oficiul de Cadastru şi Publicitate Imobiliară BOTOSANI
Biroul de Cadastru şi Publicitate Imobiliară Botosani

A. Partea I. Descrierea imobilului

TEREN Extravilan

Adresa: Jud. Botosani

Nr. Crt	Nr cadastral Nr. topografic	Suprafaţa* (mp)	Observaţii / Referinţe
A1	50966	28.500	Sector cadastral:11 Teren neimprejmuit;

B. Partea II. Proprietari şi acte

Inscrieri privitoare la dreptul de proprietate şi alte drepturi reale		Referinţe
4643 / 26/01/2017		
Act Notarial nr. 2968, din 21/09/2011 emis de BNPA Cornelia Agachi-Stelian Agachi Botoşani;		
B7	Intabulare, drept de PROPRIETATE, dobandit prin Conventie, cota actuala 1/1	A1
	1) **MARCIUC FLORIN**, bun propriu	

C. Partea III. SARCINI .

Inscrieri privind dezmembramintele dreptului de proprietate, drepturi reale de garanţie şi sarcini	Referinţe
NU SUNT	

Document care conține date cu caracter personal, protejat de prevederile Regulamentului (UE) nr. 679/2016 și Legii 190/2018

Anexa Nr. 1 La Partea I

Teren

Nr cadastral	Suprafaţa (mp)*	Observaţii / Referinţe
50966	28.500	

* Suprafaţa este determinată in planul de proiecţie Stereo 70.

DETALII LINIARE IMOBIL



Date referitoare la teren

Crt	Categorie folosință	Intra vilan	Suprafaţa (mp)	Tarla	Parcelă	Nr. topo	Observaţii / Referinţe
1	arabil	NU	28.500	29	325/31	-	

Lungime Segmente
1) Valorile lungimilor segmentelor sunt obţinute din proiecţie în plan.

Punct început	X / Y	Punct sfârşit	X / Y	Lungime segment (** (m)
1	671.580,074 685.568,075	2	671.555,303 685.591,225	33.905
2	671.555,303 685.591,225	3	670.842,454 685.106,428	862.08
3	670.842,454 685.106,428	4	670.855,661 685.093,997	18.137
4	670.855,661 685.093,997	5	670.868,54 685.084,173	16.198
5	670.868,54 685.084,173	1	671.580,074 685.568,075	860.489

Document care conține date cu caracter personal, protejat de prevederile Regulamentului (UE) nr. 679/2016 și Legii 190/2018

** Lungimile segmentelor sunt determinate în planul de proiecţie Stereo 70 şi sunt rotunjite la 1 milimetru.
*** Distanţa dintre puncte este formată din segmente cumulate ce sunt mai mici decât valoarea 1 milimetru.

DATE DESPRE IMOBILUL NR. 882

Oficiul de Cadastru şi Publicitate Imobiliară BOTOSANI
Biroul de Cadastru şi Publicitate Imobiliară Botosani

A. Partea I. Descrierea imobilului

TEREN Extravilan

Adresa: Jud. Botosani

Nr. Crt	Nr cadastral Nr. topografic	Suprafaţa* (mp)	Observaţii / Referinţe
A1		16.600	Sector cadastral:11 Teren neimprejmuit;

B. Partea II. Proprietari şi acte

Inscrieri privitoare la dreptul de proprietate şi alte drepturi reale		Referinţe
/		
Act Administrativ nr. 126268, din 14/12/2002 emis de Comisia Judeteana Botosani;		
B1	Intabulare, drept de PROPRIETATE, dobandit prin Reconstituire, cota actuala 1/1	A1
	1) **SULUGIUC DUMITRU**, Lipsă CNP, bun propriu.	

C. Partea III. SARCINI .

Inscrieri privind dezmembramintele dreptului de proprietate, drepturi reale de garanţie şi sarcini	Referinţe
NU SUNT	

Document care conține date cu caracter personal, protejat de prevederile Regulamentului (UE) nr. 679/2016 și Legii 190/2018

Anexa Nr. 1 La Partea I

Teren

Nr cadastral	Suprafaţa (mp)*	Observaţii / Referinţe
	16.600	

* Suprafaţa este determinată in planul de proiecţie Stereo 70.

DETALII LINIARE IMOBIL



Date referitoare la teren

Crt	Categorie folosință	Intra vilan	Suprafaţa (mp)	Tarla	Parcelă	Nr. topo	Observaţii / Referinţe
1	arabil	NU	16.600	29	325/32	-	

Lungime Segmente
1) Valorile lungimilor segmentelor sunt obţinute din proiecţie în plan.

Punct început	X / Y	Punct sfârşit	X / Y	Lungime segment (** (m)
1	671.594,518 685.554,575	2	671.580,074 685.568,075	19.771
2	671.580,074 685.568,075	3	670.868,54 685.084,173	860.489
3	670.868,54 685.084,173	4	670.868,705 685.084,047	0.208
4	670.868,705 685.084,047	5	670.882,567 685.070,388	19.461
5	670.882,567 685.070,388	1	671.594,518 685.554,575	860.994

Document care conține date cu caracter personal, protejat de prevederile Regulamentului (UE) nr. 679/2016 și Legii 190/2018

** Lungimile segmentelor sunt determinate în planul de proiecţie Stereo 70 şi sunt rotunjite la 1 milimetru.
*** Distanţa dintre puncte este formată din segmente cumulate ce sunt mai mici decât valoarea 1 milimetru.

Document care conține date cu caracter personal, protejat de prevederile Regulamentului (UE) nr. 679/2016 și Legii 190/2018

DATE DESPRE IMOBILUL NR. 883

Oficiul de Cadastru şi Publicitate Imobiliară BOTOSANI
Biroul de Cadastru şi Publicitate Imobiliară Botosani

A. Partea I. Descrierea imobilului

TEREN Extravilan

Adresa: Jud. Botosani

Nr. Crt	Nr cadastral Nr. topografic	Suprafaţa* (mp)	Observaţii / Referinţe
A1	50236	15.300	Sector cadastral:11 Teren neimprejmuit;

B. Partea II. Proprietari şi acte

Inscrieri privitoare la dreptul de proprietate şi alte drepturi reale		Referinţe
8608 / 10/02/2014		
Act Notarial nr. 103, din 07/02/2014 emis de BIN Irina Mihaela Bărculeţ Truşeşti;		
B3	Intabulare, drept de PROPRIETATE, dobandit prin Conventie, cota actuala 1/1	A1
	1) **ARCHIP IRINA-LĂCRĂMIOARA ÎNTREPRINDERE INDIVIDUALĂ**, CIF:8437133, bun propriu.	

C. Partea III. SARCINI .

Inscrieri privind dezmembramintele dreptului de proprietate, drepturi reale de garanţie şi sarcini	Referinţe
NU SUNT	

Anexa Nr. 1 La Partea I

Teren

Nr cadastral	Suprafaţa (mp)*	Observaţii / Referinţe
50236	15.300	

* Suprafaţa este determinată in planul de proiecţie Stereo 70.

DETALII LINIARE IMOBIL



Date referitoare la teren

Crt	Categorie folosință	Intra vilan	Suprafaţa (mp)	Tarla	Parcelă	Nr. topo	Observaţii / Referinţe
1	arabil	NU	15.300	29	325/101	-	

Lungime Segmente
1) Valorile lungimilor segmentelor sunt obţinute din proiecţie în plan.

Punct început	X / Y	Punct sfârşit	X / Y	Lungime segment (** (m)
1	671.607,819 685.542,144	2	671.594,518 685.554,575	18.206
2	671.594,518 685.554,575	3	670.882,567 685.070,388	860.994
3	670.882,567 685.070,388	4	670.890,244 685.062,823	10.778
4	670.890,244 685.062,823	5	670.894,205 685.056,827	7.186
5	670.894,205 685.056,827	1	671.607,819 685.542,144	863.005

Document care conține date cu caracter personal, protejat de prevederile Regulamentului (UE) nr. 679/2016 și Legii 190/2018

** Lungimile segmentelor sunt determinate în planul de proiecţie Stereo 70 şi sunt rotunjite la 1 milimetru.
*** Distanţa dintre puncte este formată din segmente cumulate ce sunt mai mici decât valoarea 1 milimetru.

DATE DESPRE IMOBILUL NR. 884

Oficiul de Cadastru şi Publicitate Imobiliară BOTOSANI
Biroul de Cadastru şi Publicitate Imobiliară Botosani

A. Partea I. Descrierea imobilului

TEREN Extravilan

Adresa: Jud. Botosani

Nr. Crt	Nr cadastral Nr. topografic	Suprafaţa* (mp)	Observaţii / Referinţe
A1		7.600	Sector cadastral:11 Teren neimprejmuit;

B. Partea II. Proprietari şi acte

Inscrieri privitoare la dreptul de proprietate şi alte drepturi reale		Referinţe
/		
Act Administrativ nr. 110526, din 27/07/2002 emis de Comisia Judeteana Botosani;		
B1	Intabulare, drept de PROPRIETATE, dobandit prin Reconstituire, cota actuala 1/1	A1
	1) **CRISTESCU DUMITRU**, Lipsă CNP, bun propriu.	

C. Partea III. SARCINI .

Inscrieri privind dezmembramintele dreptului de proprietate, drepturi reale de garanţie şi sarcini	Referinţe
NU SUNT	

Document care conține date cu caracter personal, protejat de prevederile Regulamentului (UE) nr. 679/2016 și Legii 190/2018

Anexa Nr. 1 La Partea I

Teren

Nr cadastral	Suprafaţa (mp)*	Observaţii / Referinţe
	7.600	

* Suprafaţa este determinată in planul de proiecţie Stereo 70.

DETALII LINIARE IMOBIL



Date referitoare la teren

Crt	Categorie folosință	Intra vilan	Suprafaţa (mp)	Tarla	Parcelă	Nr. topo	Observaţii / Referinţe
1	arabil	NU	7.600	29	325/33	-	

Lungime Segmente
1) Valorile lungimilor segmentelor sunt obţinute din proiecţie în plan.

Punct început	X / Y	Punct sfârşit	X / Y	Lungime segment (** (m)
1	671.614,406 685.535,988	2	671.607,819 685.542,144	9.016
2	671.607,819 685.542,144	3	670.894,205 685.056,827	863.005
3	670.894,205 685.056,827	4	670.897,889 685.051,25	6.684
4	670.897,889 685.051,25	5	670.898,964 685.049,426	2.117
5	670.898,964 685.049,426	1	671.614,406 685.535,988	865.217

Document care conține date cu caracter personal, protejat de prevederile Regulamentului (UE) nr. 679/2016 și Legii 190/2018

** Lungimile segmentelor sunt determinate în planul de proiecţie Stereo 70 şi sunt rotunjite la 1 milimetru.
*** Distanţa dintre puncte este formată din segmente cumulate ce sunt mai mici decât valoarea 1 milimetru.

DATE DESPRE IMOBILUL NR. 885

Oficiul de Cadastru şi Publicitate Imobiliară BOTOSANI
Biroul de Cadastru şi Publicitate Imobiliară Botosani

A. Partea I. Descrierea imobilului

TEREN Extravilan

Adresa: Jud. Botosani

Nr. Crt	Nr cadastral Nr. topografic	Suprafaţa* (mp)	Observaţii / Referinţe
A1	50302	4.444	Sector cadastral:11 Teren neimprejmuit;

B. Partea II. Proprietari şi acte

Inscrieri privitoare la dreptul de proprietate şi alte drepturi reale		Referinţe
70183 / 10/12/2013		
Act Notarial nr. 1504, din 06/12/2013 emis de BIN BARCULET IRINA MIHAELA;		
B6	Intabulare, drept de PROPRIETATE, dobandit prin Conventie, cota actuala 1/1	A1
	1) **STROESCU IULIA**, căsătorită cu 2) **STROESCU IULIAN**, bun comun.	

C. Partea III. SARCINI .

Inscrieri privind dezmembramintele dreptului de proprietate, drepturi reale de garanţie şi sarcini	Referinţe
NU SUNT	

Anexa Nr. 1 La Partea I

Teren

Nr cadastral	Suprafaţa (mp)*	Observaţii / Referinţe
50302	4.444	

* Suprafaţa este determinată in planul de proiecţie Stereo 70.

DETALII LINIARE IMOBIL



Date referitoare la teren

Crt	Categorie folosință	Intra vilan	Suprafaţa (mp)	Tarla	Parcelă	Nr. topo	Observaţii / Referinţe
1	arabil	NU	4.444	29	325/34	-	

Lungime Segmente
1) Valorile lungimilor segmentelor sunt obţinute din proiecţie în plan.

Punct început	X / Y	Punct sfârşit	X / Y	Lungime segment (** (m)
1	671.618,25 685.532,395	2	671.614,406 685.535,988	5.262
2	671.614,406 685.535,988	3	670.898,964 685.049,426	865.217
3	670.898,964 685.049,426	4	670.901,575 685.044,996	5.142
4	670.901,575 685.044,996	1	671.618,25 685.532,395	866.707

**** Lungimile segmentelor sunt determinate în planul de proiecţie Stereo 70 şi sunt rotunjite la 1 milimetru.**

Document care conține date cu caracter personal, protejat de prevederile Regulamentului (UE) nr. 679/2016 și Legii 190/2018

***** Distanţa dintre puncte este formată din segmente cumulate ce sunt mai mici decât valoarea 1 milimetru.**

DATE DESPRE IMOBILUL NR. 886

Oficiul de Cadastru şi Publicitate Imobiliară BOTOSANI
Biroul de Cadastru şi Publicitate Imobiliară Botosani

A. Partea I. Descrierea imobilului

TEREN Extravilan

Adresa: Jud. Botosani

Nr. Crt	Nr cadastral Nr. topografic	Suprafaţa* (mp)	Observaţii / Referinţe
A1		4.300	Sector cadastral:11 Teren neimprejmuit;

B. Partea II. Proprietari şi acte

Inscrieri privitoare la dreptul de proprietate şi alte drepturi reale		Referinţe
/		
Act Administrativ nr. 149634, din 13/05/2004 emis de Comisia Judeteana Botosani;		
B1	Intabulare, drept de PROPRIETATE, dobandit prin Reconstituire, cota actuala 1/1	A1
	1) **BOICU MIHAI**, Lipsă CNP, bun propriu.	

C. Partea III. SARCINI .

Inscrieri privind dezmembramintele dreptului de proprietate, drepturi reale de garanţie şi sarcini	Referinţe
NU SUNT	

Document care conține date cu caracter personal, protejat de prevederile Regulamentului (UE) nr. 679/2016 și Legii 190/2018

Anexa Nr. 1 La Partea I

Teren

Nr cadastral	Suprafaţa (mp)*	Observaţii / Referinţe
	4.300	

* Suprafaţa este determinată in planul de proiecţie Stereo 70.

DETALII LINIARE IMOBIL

Date referitoare la teren

Crt	Categorie folosință	Intra vilan	Suprafaţa (mp)	Tarla	Parcelă	Nr. topo	Observaţii / Referinţe
1	arabil	NU	4.300	29	325/58	-	

Lungime Segmente
1) Valorile lungimilor segmentelor sunt obţinute din proiecţie în plan.

Punct început	X / Y	Punct sfârşit	X / Y	Lungime segment (** (m)
1	671.621,963 685.528,925	2	671.618,25 685.532,395	5.082
2	671.618,25 685.532,395	3	670.901,575 685.044,996	866.707
3	670.901,575 685.044,996	4	670.904,098 685.040,717	4.967
4	670.904,098 685.040,717	1	671.621,963 685.528,925	868.146

**** Lungimile segmentelor sunt determinate în planul de proiecţie Stereo 70 şi sunt rotunjite la 1 milimetru.**

Document care conține date cu caracter personal, protejat de prevederile Regulamentului (UE) nr. 679/2016 și Legii 190/2018

***** Distanţa dintre puncte este formată din segmente cumulate ce sunt mai mici decât valoarea 1 milimetru.**

DATE DESPRE IMOBILUL NR. 887

Oficiul de Cadastru şi Publicitate Imobiliară BOTOSANI
Biroul de Cadastru şi Publicitate Imobiliară Botosani

A. Partea I. Descrierea imobilului

TEREN Extravilan

Adresa: Jud. Botosani

Nr. Crt	Nr cadastral Nr. topografic	Suprafaţa* (mp)	Observaţii / Referinţe
A1	50882	15.900	Sector cadastral:11 Teren neimprejmuit;

B. Partea II. Proprietari şi acte

Inscrieri privitoare la dreptul de proprietate şi alte drepturi reale		Referinţe
79800 / 14/11/2016		
Act Notarial nr. 6940, din 11/11/2016 emis de SPN ANITEI SI ASOCIATII;		
B2	Intabulare, drept de PROPRIETATE, dobandit prin Conventie, cota actuala 1/1	A1
	1) **SC CECAPA SRL**, CIF:8000820	

C. Partea III. SARCINI .

Inscrieri privind dezmembramintele dreptului de proprietate, drepturi reale de garanţie şi sarcini	Referinţe
NU SUNT	

Document care conține date cu caracter personal, protejat de prevederile Regulamentului (UE) nr. 679/2016 și Legii 190/2018

Anexa Nr. 1 La Partea I

Teren

Nr cadastral	Suprafaţa (mp)*	Observaţii / Referinţe
50882	15.900	

* Suprafaţa este determinată in planul de proiecţie Stereo 70.

DETALII LINIARE IMOBIL



Date referitoare la teren

Crt	Categorie folosinţă	Intra vilan	Suprafaţa (mp)	Tarla	Parcelă	Nr. topo	Observaţii / Referinţe
1	arabil	NU	8.200	29	325/41	-	
2	arabil	NU	7.700	29	325/381	-	

Lungime Segmente
1) Valorile lungimilor segmentelor sunt obţinute din proiecţie în plan.

Punct început	X / Y	Punct sfârşit	X / Y	Lungime segment (** (m)
1	671.635,628 685.516,153	2	671.629,025 685.522,325	9.038
2	671.629,025 685.522,325	3	671.621,963 685.528,925	9.666
3	671.621,963 685.528,925	4	670.904,098 685.040,717	868.146
4	670.904,098 685.040,717	5	670.907,271 685.035,333	6.249

Document care conține date cu caracter personal, protejat de prevederile Regulamentului (UE) nr. 679/2016 și Legii 190/2018

Punct început	X / Y	Punct sfârşit	X / Y	Lungime segment (** (m)
5	670.907,271 685.035,333	6	670.908,482 685.032,295	3.27
6	670.908,482 685.032,295	7	670.911,824 685.023,906	9.03
7	670.911,824 685.023,906	1	671.635,628 685.516,153	875.328

** Lungimile segmentelor sunt determinate în planul de proiecţie Stereo 70 şi sunt rotunjite la 1 milimetru.
*** Distanţa dintre puncte este formată din segmente cumulate ce sunt mai mici decât valoarea 1 milimetru.

Document care conține date cu caracter personal, protejat de prevederile Regulamentului (UE) nr. 679/2016 și Legii 190/2018

DATE DESPRE IMOBILUL NR. 888

Oficiul de Cadastru şi Publicitate Imobiliară BOTOSANI
Biroul de Cadastru şi Publicitate Imobiliară Botosani

A. Partea I. Descrierea imobilului

TEREN Extravilan

Adresa: Jud. Botosani

Nr. Crt	Nr cadastral Nr. topografic	Suprafaţa* (mp)	Observaţii / Referinţe
A1		15.800	Sector cadastral:11 Teren neimprejmuit;

B. Partea II. Proprietari şi acte

Inscrieri privitoare la dreptul de proprietate şi alte drepturi reale		Referinţe
/		
Act Administrativ nr. 146845, din 23/02/2004 emis de Comisia Judeteana Botosani;		
B1	Intabulare, drept de PROPRIETATE, dobandit prin Reconstituire, cota actuala 1/1	A1
	1) **PAVELIUC ELENA**, Lipsă CNP, bun propriu.	

C. Partea III. SARCINI .

Inscrieri privind dezmembramintele dreptului de proprietate, drepturi reale de garanţie şi sarcini	Referinţe
NU SUNT	

Document care conține date cu caracter personal, protejat de prevederile Regulamentului (UE) nr. 679/2016 și Legii 190/2018

Anexa Nr. 1 La Partea I

Teren

Nr cadastral	Suprafaţa (mp)*	Observaţii / Referinţe
	15.800	

* Suprafaţa este determinată in planul de proiecţie Stereo 70.

DETALII LINIARE IMOBIL



Date referitoare la teren

Crt	Categorie folosință	Intra vilan	Suprafaţa (mp)	Tarla	Parcelă	Nr. topo	Observaţii / Referinţe
1	arabil	NU	15.800	29	325/50	-	

Lungime Segmente
1) Valorile lungimilor segmentelor sunt obţinute din proiecţie în plan.

Punct început	X / Y	Punct sfârşit	X / Y	Lungime segment (** (m)
1	671.649,086 685.503,576	2	671.635,628 685.516,153	18.42
2	671.635,628 685.516,153	3	670.911,824 685.023,906	875.328
3	670.911,824 685.023,906	4	670.912,0 685.023,465	0.475
4	670.912,0 685.023,465	5	670.916,946 685.011,058	13.357
5	670.916,946 685.011,058	6	670.918,696 685.006,849	4.558

Document care conține date cu caracter personal, protejat de prevederile Regulamentului (UE) nr. 679/2016 și Legii 190/2018

Punct început	X / Y	Punct sfârşit	X / Y	Lungime segment (** (m)
6	670.918,696 685.006,849	1	671.649,086 685.503,576	883.293

** Lungimile segmentelor sunt determinate în planul de proiecţie Stereo 70 şi sunt rotunjite la 1 milimetru.
*** Distanţa dintre puncte este formată din segmente cumulate ce sunt mai mici decât valoarea 1 milimetru.

Document care conține date cu caracter personal, protejat de prevederile Regulamentului (UE) nr. 679/2016 și Legii 190/2018

DATE DESPRE IMOBILUL NR. 889

Oficiul de Cadastru şi Publicitate Imobiliară BOTOSANI
Biroul de Cadastru şi Publicitate Imobiliară Botosani

A. Partea I. Descrierea imobilului

TEREN Extravilan

Adresa: Jud. Botosani

Nr. Crt	Nr cadastral Nr. topografic	Suprafaţa* (mp)	Observaţii / Referinţe
A1		12.900	Sector cadastral:11 Teren neimprejmuit;

B. Partea II. Proprietari şi acte

Inscrieri privitoare la dreptul de proprietate şi alte drepturi reale		Referinţe
/		
Act Administrativ nr. 144011, din 09/10/2003 emis de Comisia Judeteana Botosani;		
B1	Intabulare, drept de PROPRIETATE, dobandit prin Reconstituire, cota actuala 1/1	A1
	1) **BOICU CONSTANTIN**, Lipsă CNP, bun propriu.	

C. Partea III. SARCINI .

Inscrieri privind dezmembramintele dreptului de proprietate, drepturi reale de garanţie şi sarcini	Referinţe
NU SUNT	

Document care conține date cu caracter personal, protejat de prevederile Regulamentului (UE) nr. 679/2016 și Legii 190/2018

Anexa Nr. 1 La Partea I

Teren

Nr cadastral	Suprafaţa (mp)*	Observaţii / Referinţe
	12.900	

* Suprafaţa este determinată in planul de proiecţie Stereo 70.

DETALII LINIARE IMOBIL



Date referitoare la teren

Crt	Categorie folosință	Intra vilan	Suprafaţa (mp)	Tarla	Parcelă	Nr. topo	Observaţii / Referinţe
1	arabil	NU	12.900	29	325/40	-	

Lungime Segmente
1) Valorile lungimilor segmentelor sunt obţinute din proiecţie în plan.

Punct început	X / Y	Punct sfârşit	X / Y	Lungime segment (** (m)
1	671.659,987 685.493,387	2	671.649,086 685.503,576	14.921
2	671.649,086 685.503,576	3	670.918,696 685.006,849	883.293
3	670.918,696 685.006,849	4	670.922,372 684.998,008	9.575
4	670.922,372 684.998,008	5	670.925,179 684.993,656	5.179
5	670.925,179 684.993,656	1	671.659,987 685.493,387	888.636

Document care conține date cu caracter personal, protejat de prevederile Regulamentului (UE) nr. 679/2016 și Legii 190/2018

** Lungimile segmentelor sunt determinate în planul de proiecţie Stereo 70 şi sunt rotunjite la 1 milimetru.
*** Distanţa dintre puncte este formată din segmente cumulate ce sunt mai mici decât valoarea 1 milimetru.

DATE DESPRE IMOBILUL NR. 890

Oficiul de Cadastru şi Publicitate Imobiliară BOTOSANI
Biroul de Cadastru şi Publicitate Imobiliară Botosani

A. Partea I. Descrierea imobilului

TEREN Extravilan

Adresa: Jud. Botosani

Nr. Crt	Nr cadastral Nr. topografic	Suprafaţa* (mp)	Observaţii / Referinţe
A1		10.000	Sector cadastral:11 Teren neimprejmuit;

B. Partea II. Proprietari şi acte

Inscrieri privitoare la dreptul de proprietate şi alte drepturi reale		Referinţe
/		
Act Administrativ nr. 149644, din 30/07/2004 emis de Comisia Judeteana Botosani;		
B1	Intabulare, drept de PROPRIETATE, dobandit prin Reconstituire, cota actuala 1/1	A1
	1) **BOICU FLOAREA**, Lipsă CNP, bun propriu.	

C. Partea III. SARCINI .

Inscrieri privind dezmembramintele dreptului de proprietate, drepturi reale de garanţie şi sarcini	Referinţe
NU SUNT	

Document care conține date cu caracter personal, protejat de prevederile Regulamentului (UE) nr. 679/2016 și Legii 190/2018

Anexa Nr. 1 La Partea I

Teren

Nr cadastral	Suprafaţa (mp)*	Observaţii / Referinţe
	10.000	

* Suprafaţa este determinată in planul de proiecţie Stereo 70.

DETALII LINIARE IMOBIL



Date referitoare la teren

Crt	Categorie folosință	Intra vilan	Suprafaţa (mp)	Tarla	Parcelă	Nr. topo	Observaţii / Referinţe
1	arabil	NU	10.000	29	325/181	-	

Lungime Segmente
1) Valorile lungimilor segmentelor sunt obţinute din proiecţie în plan.

Punct început	X / Y	Punct sfârşit	X / Y	Lungime segment (** (m)
1	671.668,403 685.485,523	2	671.659,987 685.493,387	11.518
2	671.659,987 685.493,387	3	670.925,179 684.993,656	888.636
3	670.925,179 684.993,656	4	670.930,63 684.985,205	10.056
4	670.930,63 684.985,205	5	670.931,569 684.984,414	1.228
5	670.931,569 684.984,414	1	671.668,403 685.485,523	891.086

Document care conține date cu caracter personal, protejat de prevederile Regulamentului (UE) nr. 679/2016 și Legii 190/2018

** Lungimile segmentelor sunt determinate în planul de proiecţie Stereo 70 şi sunt rotunjite la 1 milimetru.
*** Distanţa dintre puncte este formată din segmente cumulate ce sunt mai mici decât valoarea 1 milimetru.

DATE DESPRE IMOBILUL NR. 891

Oficiul de Cadastru şi Publicitate Imobiliară BOTOSANI
Biroul de Cadastru şi Publicitate Imobiliară Botosani

A. Partea I. Descrierea imobilului

TEREN Extravilan

Adresa: Jud. Botosani

Nr. Crt	Nr cadastral Nr. topografic	Suprafaţa* (mp)	Observaţii / Referinţe
A1		5.000	Sector cadastral:11 Teren neimprejmuit;

B. Partea II. Proprietari şi acte

Inscrieri privitoare la dreptul de proprietate şi alte drepturi reale		Referinţe
/		
Act Administrativ nr. 149598, din 23/03/2004 emis de Comisia Judeteana Botosani;		
B1	Intabulare, drept de PROPRIETATE, dobandit prin Reconstituire, cota actuala 1/1	A1
	1) **BOICU DUMITRU**, Lipsă CNP, bun propriu.	

C. Partea III. SARCINI .

Inscrieri privind dezmembramintele dreptului de proprietate, drepturi reale de garanţie şi sarcini	Referinţe
NU SUNT	

Document care conține date cu caracter personal, protejat de prevederile Regulamentului (UE) nr. 679/2016 și Legii 190/2018

Anexa Nr. 1 La Partea I

Teren

Nr cadastral	Suprafaţa (mp)*	Observaţii / Referinţe
	5.000	

* Suprafaţa este determinată in planul de proiecţie Stereo 70.

DETALII LINIARE IMOBIL



Date referitoare la teren

Crt	Categorie folosință	Intra vilan	Suprafaţa (mp)	Tarla	Parcelă	Nr. topo	Observaţii / Referinţe
1	arabil	NU	5.000	29	325/182	-	

Lungime Segmente
1) Valorile lungimilor segmentelor sunt obţinute din proiecţie în plan.

Punct început	X / Y	Punct sfârşit	X / Y	Lungime segment (** (m)
1	671.672,606 685.481,594	2	671.668,403 685.485,523	5.753
2	671.668,403 685.485,523	3	670.931,569 684.984,414	891.086
3	670.931,569 684.984,414	4	670.936,025 684.980,657	5.828
4	670.936,025 684.980,657	1	671.672,606 685.481,594	890.78

**** Lungimile segmentelor sunt determinate în planul de proiecţie Stereo 70 şi sunt rotunjite la 1 milimetru.**

Document care conține date cu caracter personal, protejat de prevederile Regulamentului (UE) nr. 679/2016 și Legii 190/2018

***** Distanţa dintre puncte este formată din segmente cumulate ce sunt mai mici decât valoarea 1 milimetru.**

DATE DESPRE IMOBILUL NR. 892

Oficiul de Cadastru şi Publicitate Imobiliară BOTOSANI
Biroul de Cadastru şi Publicitate Imobiliară Botosani

A. Partea I. Descrierea imobilului

TEREN Extravilan

Adresa: Jud. Botosani

Nr. Crt	Nr cadastral Nr. topografic	Suprafaţa* (mp)	Observaţii / Referinţe
A1		3.400	Sector cadastral:11 Teren neimprejmuit;

B. Partea II. Proprietari şi acte

Inscrieri privitoare la dreptul de proprietate şi alte drepturi reale		Referinţe
/		
Act Administrativ nr. 77542, din 07/07/1998 emis de Comisia Judeteana Botosani;		
B1	Intabulare, drept de PROPRIETATE, dobandit prin Reconstituire, cota actuala 1/1	A1
	1) **BALAN DUMITRU**, Lipsă CNP, bun propriu.	

C. Partea III. SARCINI .

Inscrieri privind dezmembramintele dreptului de proprietate, drepturi reale de garanţie şi sarcini	Referinţe
NU SUNT	

Document care conține date cu caracter personal, protejat de prevederile Regulamentului (UE) nr. 679/2016 și Legii 190/2018

Anexa Nr. 1 La Partea I

Teren

Nr cadastral	Suprafaţa (mp)*	Observaţii / Referinţe
	3.400	

* Suprafaţa este determinată in planul de proiecţie Stereo 70.

DETALII LINIARE IMOBIL



Date referitoare la teren

Crt	Categorie folosință	Intra vilan	Suprafaţa (mp)	Tarla	Parcelă	Nr. topo	Observaţii / Referinţe
1	arabil	NU	3.400	29	325/36	-	

Lungime Segmente

1) Valorile lungimilor segmentelor sunt obţinute din proiecţie în plan.

Punct început	X / Y	Punct sfârşit	X / Y	Lungime segment (** (m)
1	671.675,465 685.478,922	2	671.672,606 685.481,594	3.913
2	671.672,606 685.481,594	3	670.936,025 684.980,657	890.78
3	670.936,025 684.980,657	4	670.939,055 684.978,102	3.963
4	670.939,055 684.978,102	1	671.675,465 685.478,922	890.573

**** Lungimile segmentelor sunt determinate în planul de proiecţie Stereo 70 şi sunt rotunjite la 1 milimetru.**

Document care conține date cu caracter personal, protejat de prevederile Regulamentului (UE) nr. 679/2016 și Legii 190/2018

***** Distanţa dintre puncte este formată din segmente cumulate ce sunt mai mici decât valoarea 1 milimetru.**

DATE DESPRE IMOBILUL NR. 893

Oficiul de Cadastru şi Publicitate Imobiliară BOTOSANI
Biroul de Cadastru şi Publicitate Imobiliară Botosani

A. Partea I. Descrierea imobilului

TEREN Extravilan

Adresa: Jud. Botosani

Nr. Crt	Nr cadastral Nr. topografic	Suprafaţa* (mp)	Observaţii / Referinţe
A1	50813	14.300	Sector cadastral:11 Teren neimprejmuit;

B. Partea II. Proprietari şi acte

Inscrieri privitoare la dreptul de proprietate şi alte drepturi reale		Referinţe
14831 / 02/03/2016		
Act Notarial nr. 1194, din 01/03/2016 emis de SPN ANIȚEI și ASOCIAȚII-Botoşani;		
B3	Intabulare, drept de PROPRIETATE, dobandit prin Conventie, cota actuala 1/1	A1
	1) **ARNĂUTU PETRONICA**, bun propriu.	

C. Partea III. SARCINI .

Inscrieri privind dezmembramintele dreptului de proprietate, drepturi reale de garanţie şi sarcini	Referinţe
NU SUNT	

Document care conține date cu caracter personal, protejat de prevederile Regulamentului (UE) nr. 679/2016 și Legii 190/2018

Anexa Nr. 1 La Partea I

Teren

Nr cadastral	Suprafaţa (mp)*	Observaţii / Referinţe
50813	14.300	

* Suprafaţa este determinată in planul de proiecţie Stereo 70.

DETALII LINIARE IMOBIL



Date referitoare la teren

Crt	Categorie folosință	Intra vilan	Suprafaţa (mp)	Tarla	Parcelă	Nr. topo	Observaţii / Referinţe
1	arabil	NU	14.300	29	325/43	-	

Lungime Segmente
1) Valorile lungimilor segmentelor sunt obţinute din proiecţie în plan.

Punct început	X / Y	Punct sfârşit	X / Y	Lungime segment (** (m)
1	671.687,507 685.467,668	2	671.675,465 685.478,922	16.482
2	671.675,465 685.478,922	3	670.939,055 684.978,102	890.573
3	670.939,055 684.978,102	4	670.942,451 684.975,239	4.442
4	670.942,451 684.975,239	5	670.953,456 684.968,451	12.93
5	670.953,456 684.968,451	1	671.687,507 685.467,668	887.721

Document care conține date cu caracter personal, protejat de prevederile Regulamentului (UE) nr. 679/2016 și Legii 190/2018

** Lungimile segmentelor sunt determinate în planul de proiecţie Stereo 70 şi sunt rotunjite la 1 milimetru.
*** Distanţa dintre puncte este formată din segmente cumulate ce sunt mai mici decât valoarea 1 milimetru.

DATE DESPRE IMOBILUL NR. 894

Oficiul de Cadastru şi Publicitate Imobiliară BOTOSANI
Biroul de Cadastru şi Publicitate Imobiliară Botosani

A. Partea I. Descrierea imobilului

TEREN Extravilan

Adresa: Jud. Botosani

Nr. Crt	Nr cadastral Nr. topografic	Suprafaţa* (mp)	Observaţii / Referinţe
A1	50861	6.900	Sector cadastral:11 Teren neimprejmuit;

B. Partea II. Proprietari şi acte

Inscrieri privitoare la dreptul de proprietate şi alte drepturi reale		Referinţe
79753 / 14/11/2016		
Act Notarial nr. 6940, din 11/11/2016 emis de SPN ANITEI SI ASOCIATII;		
B3	Intabulare, drept de PROPRIETATE, dobandit prin Conventie, cota actuala 1/1	A1
	1) **SC CECAPA SRL**, CIF:8000820	

C. Partea III. SARCINI .

Inscrieri privind dezmembramintele dreptului de proprietate, drepturi reale de garanţie şi sarcini	Referinţe
NU SUNT	

Document care conține date cu caracter personal, protejat de prevederile Regulamentului (UE) nr. 679/2016 și Legii 190/2018

Anexa Nr. 1 La Partea I

Teren

Nr cadastral	Suprafaţa (mp)*	Observaţii / Referinţe
50861	6.900	

* Suprafaţa este determinată in planul de proiecţie Stereo 70.

DETALII LINIARE IMOBIL



Date referitoare la teren

Crt	Categorie folosință	Intra vilan	Suprafaţa (mp)	Tarla	Parcelă	Nr. topo	Observaţii / Referinţe
1	arabil	NU	6.900	29	325/45	-	

Lungime Segmente
1) Valorile lungimilor segmentelor sunt obţinute din proiecţie în plan.

Punct început	X / Y	Punct sfârşit	X / Y	Lungime segment (** (m)
1	671.693,333 685.462,222	2	671.687,507 685.467,668	7.975
2	671.687,507 685.467,668	3	670.953,456 684.968,451	887.721
3	670.953,456 684.968,451	4	670.955,68 684.967,079	2.613
4	670.955,68 684.967,079	5	670.960,409 684.963,772	5.771
5	670.960,409 684.963,772	1	671.693,333 685.462,222	886.358

Document care conține date cu caracter personal, protejat de prevederile Regulamentului (UE) nr. 679/2016 și Legii 190/2018

** Lungimile segmentelor sunt determinate în planul de proiecţie Stereo 70 şi sunt rotunjite la 1 milimetru.
*** Distanţa dintre puncte este formată din segmente cumulate ce sunt mai mici decât valoarea 1 milimetru.

DATE DESPRE IMOBILUL NR. 895

Oficiul de Cadastru şi Publicitate Imobiliară BOTOSANI
Biroul de Cadastru şi Publicitate Imobiliară Botosani

A. Partea I. Descrierea imobilului

TEREN Extravilan

Adresa: Jud. Botosani

Nr. Crt	Nr cadastral Nr. topografic	Suprafaţa* (mp)	Observaţii / Referinţe
A1		6.900	Sector cadastral:11 Teren neimprejmuit;

B. Partea II. Proprietari şi acte

Inscrieri privitoare la dreptul de proprietate şi alte drepturi reale		Referinţe
/		
Act Administrativ nr. 130394, din 27/12/2002 emis de Comisia Judeteana Botosani;		
B1	Intabulare, drept de PROPRIETATE, dobandit prin Reconstituire, cota actuala 1/1	A1
	1) **CULUDIUC GHEORGHE**, Lipsă CNP, bun propriu.	

C. Partea III. SARCINI .

Inscrieri privind dezmembramintele dreptului de proprietate, drepturi reale de garanţie şi sarcini	Referinţe
NU SUNT	

Document care conține date cu caracter personal, protejat de prevederile Regulamentului (UE) nr. 679/2016 și Legii 190/2018

Anexa Nr. 1 La Partea I

Teren

Nr cadastral	Suprafaţa (mp)*	Observaţii / Referinţe
	6.900	

* Suprafaţa este determinată in planul de proiecţie Stereo 70.

DETALII LINIARE IMOBIL



Date referitoare la teren

Crt	Categorie folosință	Intra vilan	Suprafaţa (mp)	Tarla	Parcelă	Nr. topo	Observaţii / Referinţe
1	arabil	NU	6.900	29	325/44	-	

Lungime Segmente
1) Valorile lungimilor segmentelor sunt obţinute din proiecţie în plan.

Punct început	X / Y	Punct sfârşit	X / Y	Lungime segment (** (m)
1	671.699,168 685.456,77	2	671.693,333 685.462,222	7.986
2	671.693,333 685.462,222	3	670.960,409 684.963,772	886.358
3	670.960,409 684.963,772	4	670.967,238 684.958,996	8.333
4	670.967,238 684.958,996	1	671.699,168 685.456,77	885.156

**** Lungimile segmentelor sunt determinate în planul de proiecţie Stereo 70 şi sunt rotunjite la 1 milimetru.**

Document care conține date cu caracter personal, protejat de prevederile Regulamentului (UE) nr. 679/2016 și Legii 190/2018

***** Distanţa dintre puncte este formată din segmente cumulate ce sunt mai mici decât valoarea 1 milimetru.**

DATE DESPRE IMOBILUL NR. 896

Oficiul de Cadastru şi Publicitate Imobiliară BOTOSANI
Biroul de Cadastru şi Publicitate Imobiliară Botosani

A. Partea I. Descrierea imobilului

TEREN Extravilan

Adresa: Jud. Botosani

Nr. Crt	Nr cadastral Nr. topografic	Suprafaţa* (mp)	Observaţii / Referinţe
A1		4.700	Sector cadastral:11 Teren neimprejmuit;

B. Partea II. Proprietari şi acte

Inscrieri privitoare la dreptul de proprietate şi alte drepturi reale		Referinţe
/		
Act Administrativ nr. 140549, din 05/09/2003 emis de Comisia Judeteana Botosani;		
B1	Intabulare, drept de PROPRIETATE, dobandit prin Reconstituire, cota actuala 1/1	A1
	1) **MOISUC IOAN**, Lipsă CNP, bun propriu.	

C. Partea III. SARCINI .

Inscrieri privind dezmembramintele dreptului de proprietate, drepturi reale de garanţie şi sarcini	Referinţe
NU SUNT	

Document care conține date cu caracter personal, protejat de prevederile Regulamentului (UE) nr. 679/2016 și Legii 190/2018

Anexa Nr. 1 La Partea I

Teren

Nr cadastral	Suprafaţa (mp)*	Observaţii / Referinţe
	4.700	

* Suprafaţa este determinată in planul de proiecţie Stereo 70.

DETALII LINIARE IMOBIL



Date referitoare la teren

Crt	Categorie folosință	Intra vilan	Suprafaţa (mp)	Tarla	Parcelă	Nr. topo	Observaţii / Referinţe
1	arabil	NU	4.700	29	325/46	-	

Lungime Segmente
1) Valorile lungimilor segmentelor sunt obţinute din proiecţie în plan.

Punct început	X / Y	Punct sfârşit	X / Y	Lungime segment (** (m)
1	671.703,146 685.453,051	2	671.699,168 685.456,77	5.446
2	671.699,168 685.456,77	3	670.967,238 684.958,996	885.156
3	670.967,238 684.958,996	4	670.970,231 684.956,903	3.652
4	670.970,231 684.956,903	5	670.971,461 684.955,444	1.908
5	670.971,461 684.955,444	1	671.703,146 685.453,051	884.859

Document care conține date cu caracter personal, protejat de prevederile Regulamentului (UE) nr. 679/2016 și Legii 190/2018

** Lungimile segmentelor sunt determinate în planul de proiecţie Stereo 70 şi sunt rotunjite la 1 milimetru.
*** Distanţa dintre puncte este formată din segmente cumulate ce sunt mai mici decât valoarea 1 milimetru.

DATE DESPRE IMOBILUL NR. 897

Oficiul de Cadastru şi Publicitate Imobiliară BOTOSANI
Biroul de Cadastru şi Publicitate Imobiliară Botosani

A. Partea I. Descrierea imobilului

TEREN Extravilan

Adresa: Jud. Botosani

Nr. Crt	Nr cadastral Nr. topografic	Suprafaţa* (mp)	Observaţii / Referinţe
A1		4.700	Sector cadastral:11 Teren neimprejmuit;

B. Partea II. Proprietari şi acte

Inscrieri privitoare la dreptul de proprietate şi alte drepturi reale		Referinţe
/		
Act Administrativ nr. 146851, din 23/02/2004 emis de Comisia Judeteana Botosani;		
B1	Intabulare, drept de PROPRIETATE, dobandit prin Reconstituire, cota actuala 1/1	A1
	1) **CODAU PROFIRA**, Lipsă CNP; 2) **MOISUC COSTACHE**, Lipsă CNP; 3) **MOISUC DUMITRU**, Lipsă CNP; 4) **MOISUC IOAN**, Lipsă CNP; 5) **MOISUC NECULAI**, Lipsă CNP; 6) **ONICIUC GHEORGHE**, Lipsă CNP; 7) **PLEŞCA HARETA**, Lipsă CNP; 8) **VEREŞTIUC AUREL**, Lipsă CNP, bun comun.	

C. Partea III. SARCINI .

Inscrieri privind dezmembramintele dreptului de proprietate, drepturi reale de garanţie şi sarcini	Referinţe
NU SUNT	

Document care conține date cu caracter personal, protejat de prevederile Regulamentului (UE) nr. 679/2016 și Legii 190/2018

Anexa Nr. 1 La Partea I

Teren

Nr cadastral	Suprafaţa (mp)*	Observaţii / Referinţe
	4.700	

* Suprafaţa este determinată in planul de proiecţie Stereo 70.

DETALII LINIARE IMOBIL



Date referitoare la teren

Crt	Categorie folosinţă	Intra vilan	Suprafaţa (mp)	Tarla	Parcelă	Nr. topo	Observaţii / Referinţe
1	arabil	NU	4.700	29	325/51	-	

Lungime Segmente
1) Valorile lungimilor segmentelor sunt obţinute din proiecţie în plan.

Punct început	X / Y	Punct sfârşit	X / Y	Lungime segment (** (m)
1	671.707,123 685.449,335	2	671.703,146 685.453,051	5.443
2	671.703,146 685.453,051	3	670.971,461 684.955,444	884.859
3	670.971,461 684.955,444	4	670.974,9 684.951,362	5.338
4	670.974,9 684.951,362	1	671.707,123 685.449,335	885.51

**** Lungimile segmentelor sunt determinate în planul de proiecţie Stereo 70 şi sunt rotunjite la 1 milimetru.**

Document care conține date cu caracter personal, protejat de prevederile Regulamentului (UE) nr. 679/2016 și Legii 190/2018

***** Distanţa dintre puncte este formată din segmente cumulate ce sunt mai mici decât valoarea 1 milimetru.**

DATE DESPRE IMOBILUL NR. 898

Oficiul de Cadastru şi Publicitate Imobiliară BOTOSANI
Biroul de Cadastru şi Publicitate Imobiliară Botosani

A. Partea I. Descrierea imobilului

TEREN Extravilan

Adresa: Jud. Botosani

Nr. Crt	Nr cadastral Nr. topografic	Suprafaţa* (mp)	Observaţii / Referinţe
A1		11.800	Sector cadastral:11 Teren neimprejmuit;

B. Partea II. Proprietari şi acte

Inscrieri privitoare la dreptul de proprietate şi alte drepturi reale		Referinţe
/		
Act Administrativ nr. 77539, din 07/07/1998 emis de Comisia Judeteana Botosani;		
B1	Intabulare, drept de PROPRIETATE, dobandit prin Reconstituire, cota actuala 1/1	A1
	1) **PINZARU GHEORGHE**, Lipsă CNP, bun propriu.	

C. Partea III. SARCINI .

Inscrieri privind dezmembramintele dreptului de proprietate, drepturi reale de garanţie şi sarcini	Referinţe
NU SUNT	

Document care conține date cu caracter personal, protejat de prevederile Regulamentului (UE) nr. 679/2016 și Legii 190/2018

Anexa Nr. 1 La Partea I

Teren

Nr cadastral	Suprafaţa (mp)*	Observaţii / Referinţe
	11.800	

* Suprafaţa este determinată in planul de proiecţie Stereo 70.

DETALII LINIARE IMOBIL



Date referitoare la teren

Crt	Categorie folosință	Intra vilan	Suprafaţa (mp)	Tarla	Parcelă	Nr. topo	Observaţii / Referinţe
1	arabil	NU	11.800	29	325/30	-	

Lungime Segmente
1) Valorile lungimilor segmentelor sunt obţinute din proiecţie în plan.

Punct început	X / Y	Punct sfârşit	X / Y	Lungime segment (** (m)
1	671.717,094 685.440,015	2	671.707,123 685.449,335	13.649
2	671.707,123 685.449,335	3	670.974,9 684.951,362	885.51
3	670.974,9 684.951,362	4	670.980,051 684.945,249	7.994
4	670.980,051 684.945,249	5	670.983,587 684.941,169	5.399
5	670.983,587 684.941,169	1	671.717,094 685.440,015	887.062

Document care conține date cu caracter personal, protejat de prevederile Regulamentului (UE) nr. 679/2016 și Legii 190/2018

** Lungimile segmentelor sunt determinate în planul de proiecţie Stereo 70 şi sunt rotunjite la 1 milimetru.
*** Distanţa dintre puncte este formată din segmente cumulate ce sunt mai mici decât valoarea 1 milimetru.

DATE DESPRE IMOBILUL NR. 899

Oficiul de Cadastru şi Publicitate Imobiliară BOTOSANI
Biroul de Cadastru şi Publicitate Imobiliară Botosani

A. Partea I. Descrierea imobilului

TEREN Extravilan

Adresa: Jud. Botosani

Nr. Crt	Nr cadastral Nr. topografic	Suprafaţa* (mp)	Observaţii / Referinţe
A1		9.500	Sector cadastral:11 Teren neimprejmuit;

B. Partea II. Proprietari şi acte

Inscrieri privitoare la dreptul de proprietate şi alte drepturi reale		Referinţe
/		
Act Administrativ nr. 77538, din 07/07/1998 emis de Comisia Judeteana Botosani;		
B1	Intabulare, drept de PROPRIETATE, dobandit prin Reconstituire, cota actuala 1/1	A1
	1) **BALAN DUMITRU**, Lipsă CNP; 2) **PINZARU GHEORGHE**, Lipsă CNP, bun comun.	

C. Partea III. SARCINI .

Inscrieri privind dezmembramintele dreptului de proprietate, drepturi reale de garanţie şi sarcini	Referinţe
NU SUNT	

Anexa Nr. 1 La Partea I

Teren

Nr cadastral	Suprafaţa (mp)*	Observaţii / Referinţe
	9.500	

* Suprafaţa este determinată in planul de proiecţie Stereo 70.

DETALII LINIARE IMOBIL

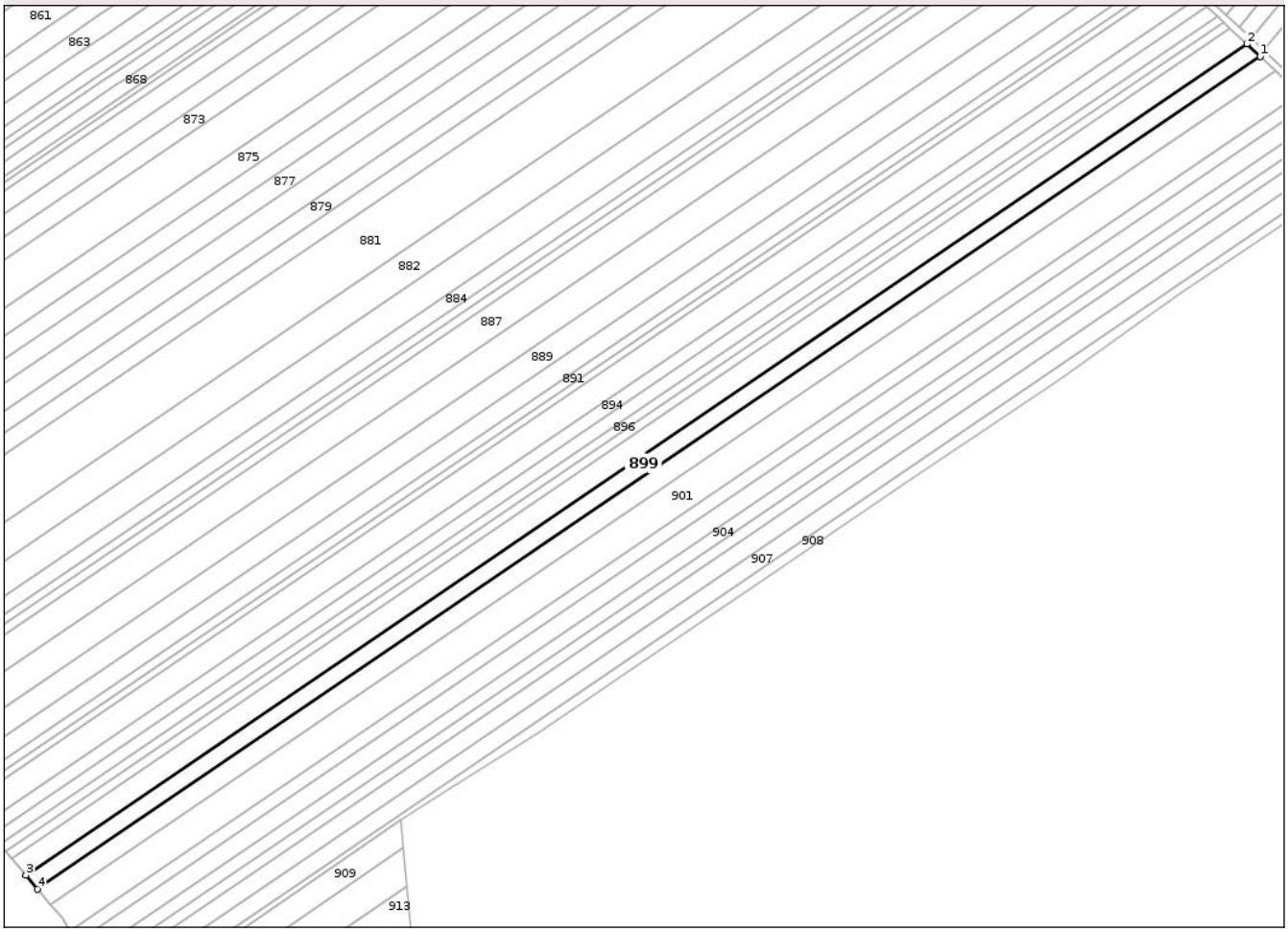

Date referitoare la teren

Crt	Categorie folosință	Intra vilan	Suprafaţa (mp)	Tarla	Parcelă	Nr. topo	Observaţii / Referinţe
1	arabil	NU	9.500	29	325/299	-	

Lungime Segmente
1) Valorile lungimilor segmentelor sunt obţinute din proiecţie în plan.

Punct început	X / Y	Punct sfârşit	X / Y	Lungime segment (** (m)
1	671.725,11 685.432,524	2	671.717,094 685.440,015	10.971
2	671.717,094 685.440,015	3	670.983,587 684.941,169	887.062
3	670.983,587 684.941,169	4	670.990,644 684.933,025	10.776
4	670.990,644 684.933,025	1	671.725,11 685.432,524	888.223

**** Lungimile segmentelor sunt determinate în planul de proiecţie Stereo 70 şi sunt rotunjite la 1 milimetru.**

Document care conține date cu caracter personal, protejat de prevederile Regulamentului (UE) nr. 679/2016 și Legii 190/2018

***** Distanţa dintre puncte este formată din segmente cumulate ce sunt mai mici decât valoarea 1 milimetru.**

DATE DESPRE IMOBILUL NR. 900

Oficiul de Cadastru şi Publicitate Imobiliară BOTOSANI
Biroul de Cadastru şi Publicitate Imobiliară Botosani

A. Partea I. Descrierea imobilului

TEREN Extravilan

Adresa: Jud. Botosani

Nr. Crt	Nr cadastral Nr. topografic	Suprafaţa* (mp)	Observaţii / Referinţe
A1	50872	10.700	Sector cadastral:11 Teren neimprejmuit;

B. Partea II. Proprietari şi acte

Inscrieri privitoare la dreptul de proprietate şi alte drepturi reale		Referinţe
79787 / 14/11/2016		
Act Notarial nr. 6940, din 11/11/2016 emis de SPN ANITEI SI ASOCIATII;		
B3	Intabulare, drept de PROPRIETATE, dobandit prin Conventie, cota actuala 1/1	A1
	1) **SC CECAPA SRL**, CIF:8000820	

C. Partea III. SARCINI .

Inscrieri privind dezmembramintele dreptului de proprietate, drepturi reale de garanţie şi sarcini	Referinţe
NU SUNT	

Document care conține date cu caracter personal, protejat de prevederile Regulamentului (UE) nr. 679/2016 și Legii 190/2018

Anexa Nr. 1 La Partea I

Teren

Nr cadastral	Suprafaţa (mp)*	Observaţii / Referinţe
50872	10.700	

* Suprafaţa este determinată in planul de proiecţie Stereo 70.

DETALII LINIARE IMOBIL



Date referitoare la teren

Crt	Categorie folosință	Intra vilan	Suprafaţa (mp)	Tarla	Parcelă	Nr. topo	Observaţii / Referinţe
1	arabil	NU	10.700	29	325/28	-	

Lungime Segmente
1) Valorile lungimilor segmentelor sunt obţinute din proiecţie în plan.

Punct început	X / Y	Punct sfârşit	X / Y	Lungime segment (** (m)
1	671.734,125 685.424,098	2	671.725,11 685.432,524	12.34
2	671.725,11 685.432,524	3	670.990,644 684.933,025	888.223
3	670.990,644 684.933,025	4	670.991,341 684.932,221	1.064
4	670.991,341 684.932,221	5	670.998,474 684.923,793	11.041
5	670.998,474 684.923,793	1	671.734,125 685.424,098	889.656

Document care conține date cu caracter personal, protejat de prevederile Regulamentului (UE) nr. 679/2016 și Legii 190/2018

** Lungimile segmentelor sunt determinate în planul de proiecţie Stereo 70 şi sunt rotunjite la 1 milimetru.
*** Distanţa dintre puncte este formată din segmente cumulate ce sunt mai mici decât valoarea 1 milimetru.

DATE DESPRE IMOBILUL NR. 901

Oficiul de Cadastru şi Publicitate Imobiliară BOTOSANI
Biroul de Cadastru şi Publicitate Imobiliară Botosani

A. Partea I. Descrierea imobilului

TEREN Extravilan

Adresa: Jud. Botosani

Nr. Crt	Nr cadastral Nr. topografic	Suprafaţa* (mp)	Observaţii / Referinţe
A1		17.800	Sector cadastral:11 Teren neimprejmuit;

B. Partea II. Proprietari şi acte

Inscrieri privitoare la dreptul de proprietate şi alte drepturi reale		Referinţe
/		
Act Administrativ nr. 106218, din 20/05/2002 emis de Comisia Judeteana Botosani;		
B1	Intabulare, drept de PROPRIETATE, dobandit prin Reconstituire, cota actuala 1/1	A1
	1) **ALUCHENESEI ILIE**, Lipsă CNP, bun propriu.	

C. Partea III. SARCINI .

Inscrieri privind dezmembramintele dreptului de proprietate, drepturi reale de garanţie şi sarcini	Referinţe
NU SUNT	

Document care conține date cu caracter personal, protejat de prevederile Regulamentului (UE) nr. 679/2016 și Legii 190/2018

Anexa Nr. 1 La Partea I

Teren

Nr cadastral	Suprafaţa (mp)*	Observaţii / Referinţe
	17.800	

* Suprafaţa este determinată in planul de proiecţie Stereo 70.

DETALII LINIARE IMOBIL



Date referitoare la teren

Crt	Categorie folosință	Intra vilan	Suprafaţa (mp)	Tarla	Parcelă	Nr. topo	Observaţii / Referinţe
1	arabil	NU	17.800	29	325/27	-	

Lungime Segmente
1) Valorile lungimilor segmentelor sunt obţinute din proiecţie în plan.

Punct început	X / Y	Punct sfârşit	X / Y	Lungime segment (** (m)
1	671.749,084 685.410,118	2	671.734,125 685.424,098	20.475
2	671.734,125 685.424,098	3	670.998,474 684.923,793	889.656
3	670.998,474 684.923,793	4	671.005,554 684.915,427	10.96
4	671.005,554 684.915,427	5	671.009,36 684.908,855	7.595
5	671.009,36 684.908,855	6	671.010,111 684.907,554	1.502

Document care conține date cu caracter personal, protejat de prevederile Regulamentului (UE) nr. 679/2016 și Legii 190/2018

Punct început	X / Y	Punct sfârşit	X / Y	Lungime segment (** (m)
6	671.010,111 684.907,554	1	671.749,084 685.410,118	893.673

** Lungimile segmentelor sunt determinate în planul de proiecţie Stereo 70 şi sunt rotunjite la 1 milimetru.
*** Distanţa dintre puncte este formată din segmente cumulate ce sunt mai mici decât valoarea 1 milimetru.

Document care conține date cu caracter personal, protejat de prevederile Regulamentului (UE) nr. 679/2016 și Legii 190/2018

DATE DESPRE IMOBILUL NR. 902

Oficiul de Cadastru şi Publicitate Imobiliară BOTOSANI
Biroul de Cadastru şi Publicitate Imobiliară Botosani

A. Partea I. Descrierea imobilului

TEREN Extravilan

Adresa: Jud. Botosani

Nr. Crt	Nr cadastral Nr. topografic	Suprafaţa* (mp)	Observaţii / Referinţe
A1		6.900	Sector cadastral:11 Teren neimprejmuit;

B. Partea II. Proprietari şi acte

Inscrieri privitoare la dreptul de proprietate şi alte drepturi reale		Referinţe
/		
Act Administrativ nr. 118066, din 30/09/2002 emis de Comisia Judeteana Botosani;		
B1	Intabulare, drept de PROPRIETATE, dobandit prin Reconstituire, cota actuala 1/1	A1
	1) **ONICIUC GHEORGHE**, Lipsă CNP, bun propriu.	

C. Partea III. SARCINI .

Inscrieri privind dezmembramintele dreptului de proprietate, drepturi reale de garanţie şi sarcini	Referinţe
NU SUNT	

Document care conține date cu caracter personal, protejat de prevederile Regulamentului (UE) nr. 679/2016 și Legii 190/2018

Anexa Nr. 1 La Partea I

Teren

Nr cadastral	Suprafaţa (mp)*	Observaţii / Referinţe
	6.900	

* Suprafaţa este determinată in planul de proiecţie Stereo 70.

DETALII LINIARE IMOBIL

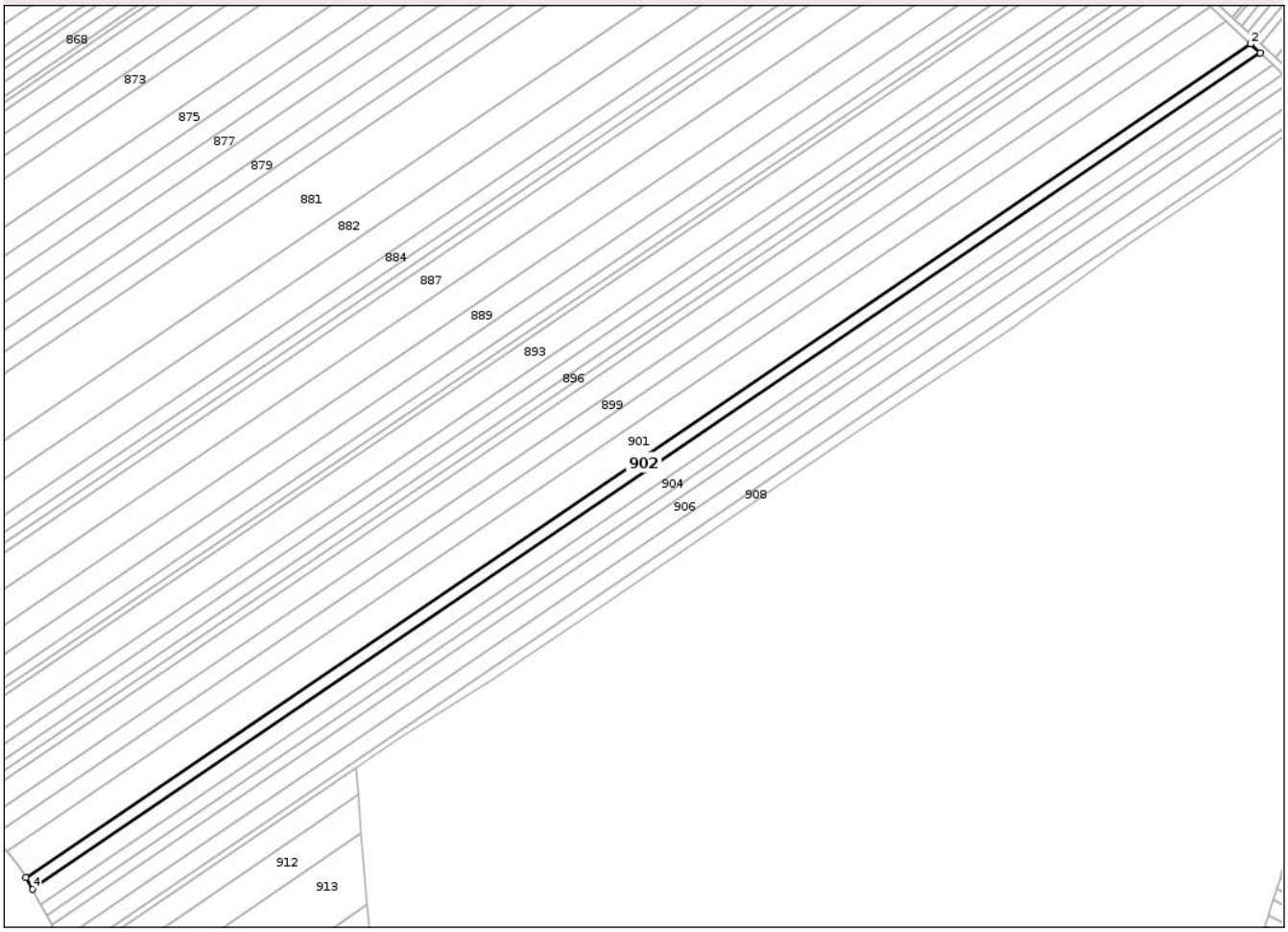

Date referitoare la teren

Crt	Categorie folosință	Intra vilan	Suprafaţa (mp)	Tarla	Parcelă	Nr. topo	Observaţii / Referinţe
1	arabil	NU	6.900	29	325/49	-	

Lungime Segmente
1) Valorile lungimilor segmentelor sunt obţinute din proiecţie în plan.

Punct început	X / Y	Punct sfârşit	X / Y	Lungime segment (** (m)
1	671.754,859 685.404,72	2	671.749,084 685.410,118	7.905
2	671.749,084 685.410,118	3	671.010,111 684.907,554	893.673
3	671.010,111 684.907,554	4	671.013,979 684.900,859	7.732
4	671.013,979 684.900,859	1	671.754,859 685.404,72	895.979

**** Lungimile segmentelor sunt determinate în planul de proiecţie Stereo 70 şi sunt rotunjite la 1 milimetru.**

Document care conține date cu caracter personal, protejat de prevederile Regulamentului (UE) nr. 679/2016 și Legii 190/2018

***** Distanţa dintre puncte este formată din segmente cumulate ce sunt mai mici decât valoarea 1 milimetru.**

DATE DESPRE IMOBILUL NR. 903

Oficiul de Cadastru şi Publicitate Imobiliară BOTOSANI
Biroul de Cadastru şi Publicitate Imobiliară Botosani

A. Partea I. Descrierea imobilului

TEREN Extravilan

Adresa: Jud. Botosani

Nr. Crt	Nr cadastral Nr. topografic	Suprafaţa* (mp)	Observaţii / Referinţe
A1		9.500	Sector cadastral:11 Teren neimprejmuit;

B. Partea II. Proprietari şi acte

Inscrieri privitoare la dreptul de proprietate şi alte drepturi reale		Referinţe
/		
Act Administrativ nr. 70498, din 10/10/1996 emis de Comisia Judeteana Botosani;		
B1	Intabulare, drept de PROPRIETATE, dobandit prin Reconstituire, cota actuala 1/1	A1
	1) **DEDIU GHEORGHE**, Lipsă CNP, bun propriu.	

C. Partea III. SARCINI .

Inscrieri privind dezmembramintele dreptului de proprietate, drepturi reale de garanţie şi sarcini	Referinţe
NU SUNT	

Document care conține date cu caracter personal, protejat de prevederile Regulamentului (UE) nr. 679/2016 și Legii 190/2018

Anexa Nr. 1 La Partea I

Teren

Nr cadastral	Suprafaţa (mp)*	Observaţii / Referinţe
	9.500	

* Suprafaţa este determinată in planul de proiecţie Stereo 70.

DETALII LINIARE IMOBIL

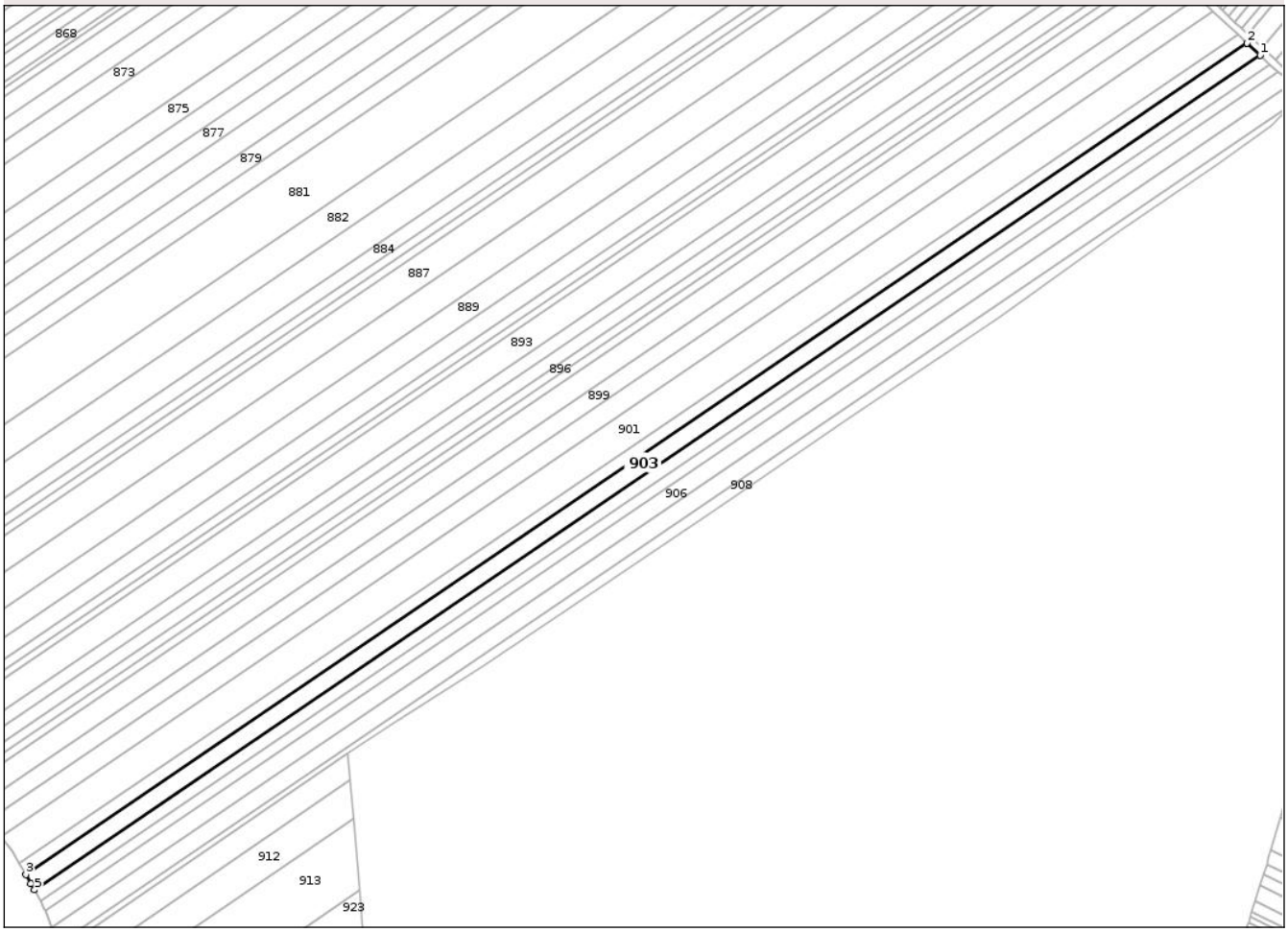

Date referitoare la teren

Crt	Categorie folosință	Intra vilan	Suprafaţa (mp)	Tarla	Parcelă	Nr. topo	Observaţii / Referinţe
1	arabil	NU	9.500	29	325/6	-	

Lungime Segmente
1) Valorile lungimilor segmentelor sunt obţinute din proiecţie în plan.

Punct început	X / Y	Punct sfârşit	X / Y	Lungime segment (** (m)
1	671.762,786 685.397,312	2	671.754,859 685.404,72	10.85
2	671.754,859 685.404,72	3	671.013,979 684.900,859	895.979
3	671.013,979 684.900,859	4	671.017,09 684.895,474	6.219
4	671.017,09 684.895,474	5	671.019,173 684.891,592	4.406
5	671.019,173 684.891,592	1	671.762,786 685.397,312	899.285

Document care conține date cu caracter personal, protejat de prevederile Regulamentului (UE) nr. 679/2016 și Legii 190/2018

** Lungimile segmentelor sunt determinate în planul de proiecţie Stereo 70 şi sunt rotunjite la 1 milimetru.
*** Distanţa dintre puncte este formată din segmente cumulate ce sunt mai mici decât valoarea 1 milimetru.

DATE DESPRE IMOBILUL NR. 904

Oficiul de Cadastru şi Publicitate Imobiliară BOTOSANI
Biroul de Cadastru şi Publicitate Imobiliară Botosani

A. Partea I. Descrierea imobilului

TEREN Extravilan

Adresa: Jud. Botosani

Nr. Crt	Nr cadastral Nr. topografic	Suprafaţa* (mp)	Observaţii / Referinţe
A1		7.100	Sector cadastral:11 Teren neimprejmuit;

B. Partea II. Proprietari şi acte

Inscrieri privitoare la dreptul de proprietate şi alte drepturi reale		Referinţe
/		
Act Administrativ nr. 144039, din 31/10/2003 emis de Comisia Judeteana Botosani;		
B1	Intabulare, drept de PROPRIETATE, dobandit prin Reconstituire, cota actuala 1/1	A1
	1) **RASCARACHE ELENA**, Lipsă CNP; 2) **RASCARACHI MIHAI**, Lipsă CNP, bun comun.	

C. Partea III. SARCINI .

Inscrieri privind dezmembramintele dreptului de proprietate, drepturi reale de garanţie şi sarcini	Referinţe
NU SUNT	

Anexa Nr. 1 La Partea I

Teren

Nr cadastral	Suprafaţa (mp)*	Observaţii / Referinţe
	7.100	

* Suprafaţa este determinată in planul de proiecţie Stereo 70.

DETALII LINIARE IMOBIL

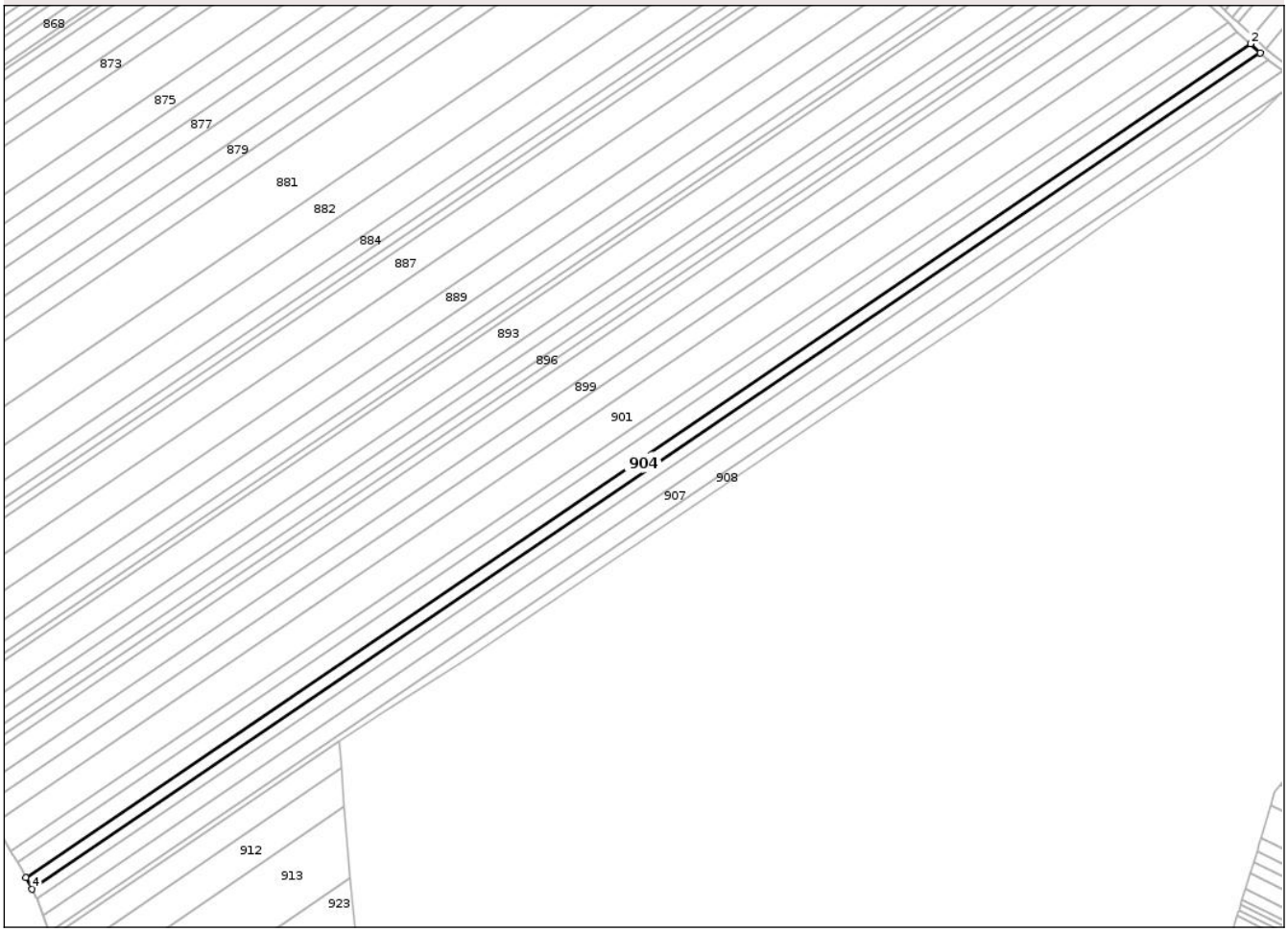

Date referitoare la teren

Crt	Categorie folosință	Intra vilan	Suprafaţa (mp)	Tarla	Parcelă	Nr. topo	Observaţii / Referinţe
1	arabil	NU	7.100	29	325/42	-	

Lungime Segmente
1) Valorile lungimilor segmentelor sunt obţinute din proiecţie în plan.

Punct început	X / Y	Punct sfârşit	X / Y	Lungime segment (** (m)
1	671.768,691 685.391,793	2	671.762,786 685.397,312	8.083
2	671.762,786 685.397,312	3	671.019,173 684.891,592	899.285
3	671.019,173 684.891,592	4	671.022,922 684.884,608	7.927
4	671.022,922 684.884,608	1	671.768,691 685.391,793	901.891

**** Lungimile segmentelor sunt determinate în planul de proiecţie Stereo 70 şi sunt rotunjite la 1 milimetru.**

Document care conține date cu caracter personal, protejat de prevederile Regulamentului (UE) nr. 679/2016 și Legii 190/2018

***** Distanţa dintre puncte este formată din segmente cumulate ce sunt mai mici decât valoarea 1 milimetru.**

DATE DESPRE IMOBILUL NR. 905

Oficiul de Cadastru şi Publicitate Imobiliară BOTOSANI
Biroul de Cadastru şi Publicitate Imobiliară Botosani

A. Partea I. Descrierea imobilului

TEREN Extravilan

Adresa: Jud. Botosani

Nr. Crt	Nr cadastral Nr. topografic	Suprafaţa* (mp)	Observaţii / Referinţe
A1	51996	5.800	Sector cadastral:11 Teren neimprejmuit;

B. Partea II. Proprietari şi acte

Inscrieri privitoare la dreptul de proprietate şi alte drepturi reale		Referinţe
34110 / 29/04/2024		
Act Notarial nr. 95, din 24/04/2009 emis de BNPA Reta Aniței – Ana-Maria Vatavu (Botoșani);		
B3	Intabulare, drept de PROPRIETATE, dobandit prin Succesiune, cota actuala 1/2	A1
	1) **BOICU GHEORGHE**, bun propriu.	
B4	Intabulare, drept de PROPRIETATE, dobandit prin Succesiune, cota actuala 1/2	A1
	1) **SIMION RODICA**, bun propriu.	

C. Partea III. SARCINI .

Inscrieri privind dezmembramintele dreptului de proprietate, drepturi reale de garanţie şi sarcini	Referinţe
NU SUNT	

Anexa Nr. 1 La Partea I

Teren

Nr cadastral	Suprafaţa (mp)*	Observaţii / Referinţe
51996	5.800	

* Suprafaţa este determinată in planul de proiecţie Stereo 70.

DETALII LINIARE IMOBIL

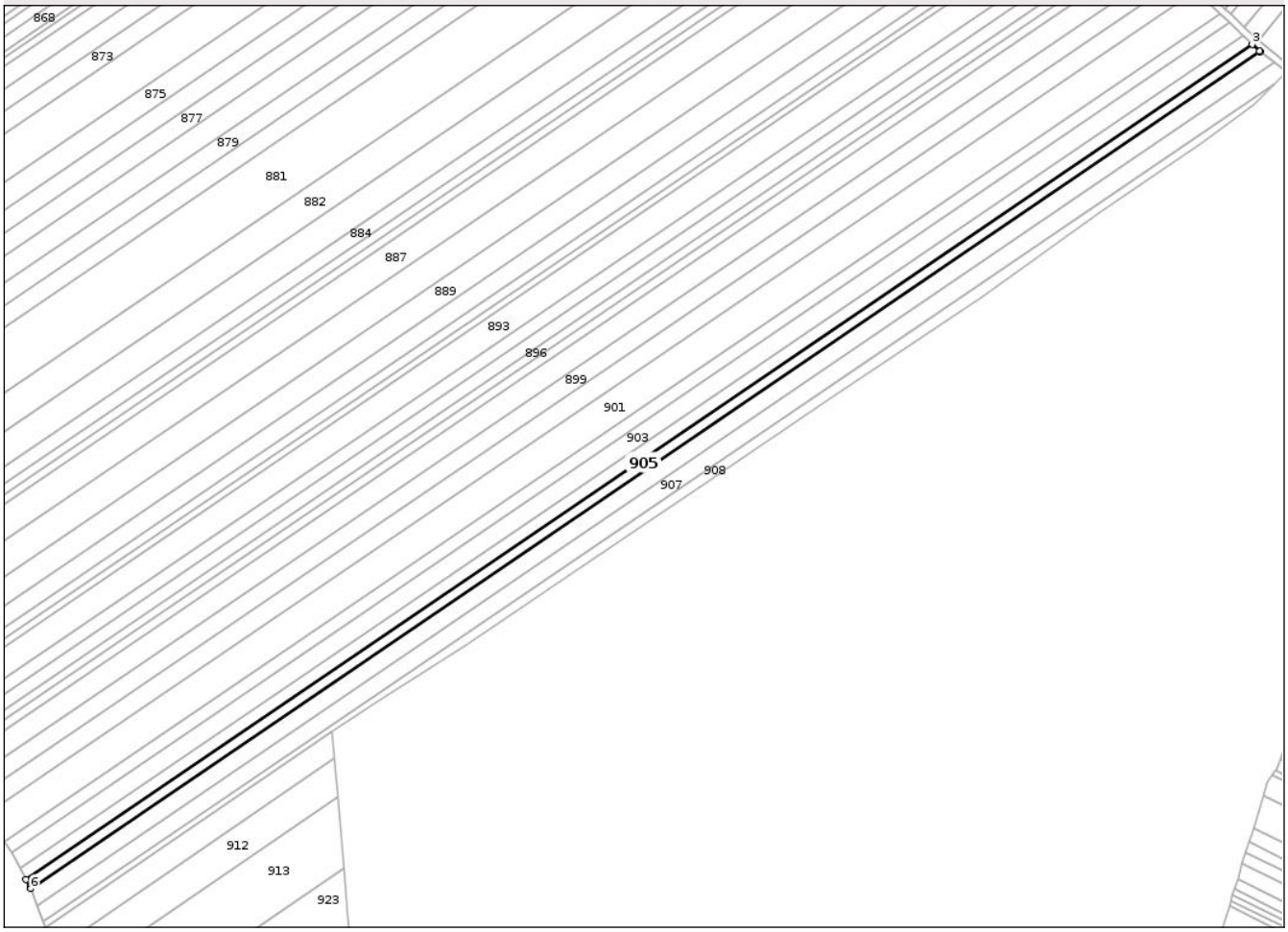

Date referitoare la teren

Crt	Categorie folosință	Intra vilan	Suprafaţa (mp)	Tarla	Parcelă	Nr. topo	Observaţii / Referinţe
1	arabil	NU	5.800	29	325/52	-	

Lungime Segmente
1) Valorile lungimilor segmentelor sunt obţinute din proiecţie în plan.

Punct început	X / Y	Punct sfârşit	X / Y	Lungime segment (** (m)
1	671.773,545 685.387,326	2	671.773,128 685.387,646	0.526
2	671.773,128 685.387,646	3	671.768,691 685.391,793	6.073
3	671.768,691 685.391,793	4	671.022,922 684.884,608	901.891
4	671.022,922 684.884,608	5	671.025,486 684.879,832	5.421
5	671.025,486 684.879,832	6	671.025,858 684.878,836	1.063

Document care conține date cu caracter personal, protejat de prevederile Regulamentului (UE) nr. 679/2016 și Legii 190/2018

Punct început	X / Y	Punct sfârşit	X / Y	Lungime segment (** (m)
6	671.025,858 684.878,836	1	671.773,545 685.387,326	904.211

** Lungimile segmentelor sunt determinate în planul de proiecţie Stereo 70 şi sunt rotunjite la 1 milimetru.
*** Distanţa dintre puncte este formată din segmente cumulate ce sunt mai mici decât valoarea 1 milimetru.

Document care conține date cu caracter personal, protejat de prevederile Regulamentului (UE) nr. 679/2016 și Legii 190/2018

DATE DESPRE IMOBILUL NR. 906

Oficiul de Cadastru şi Publicitate Imobiliară BOTOSANI
Biroul de Cadastru şi Publicitate Imobiliară Botosani

A. Partea I. Descrierea imobilului

TEREN Extravilan

Adresa: Jud. Botosani

Nr. Crt	Nr cadastral Nr. topografic	Suprafaţa* (mp)	Observaţii / Referinţe
A1		9.500	Sector cadastral:11 Teren neimprejmuit;

B. Partea II. Proprietari şi acte

Inscrieri privitoare la dreptul de proprietate şi alte drepturi reale		Referinţe
/		
Act Normativ nr. 7, din 13/03/1996 emis de Parlamentul Romaniei;		
B1	Inscrierea provizorie, drept de PROPRIETATE, dobandit prin Lege, cota actuala 1/1	A1
	1) **NEIDENTIFICAT NEIDENTIFICAT**	
Act Normativ nr. 7., din 13/03/1996 emis de Parlamentul Romaniei;		
B2	Se notează mențiunea de proprietar neidentificat, rezervă la dispoziția comisiei de fond funciar.	A1

C. Partea III. SARCINI .

Inscrieri privind dezmembramintele dreptului de proprietate, drepturi reale de garanţie şi sarcini	Referinţe
NU SUNT	

Document care conține date cu caracter personal, protejat de prevederile Regulamentului (UE) nr. 679/2016 și Legii 190/2018

Anexa Nr. 1 La Partea I

Teren

Nr cadastral	Suprafaţa (mp)*	Observaţii / Referinţe
	9.500	

* Suprafaţa este determinată in planul de proiecţie Stereo 70.

DETALII LINIARE IMOBIL

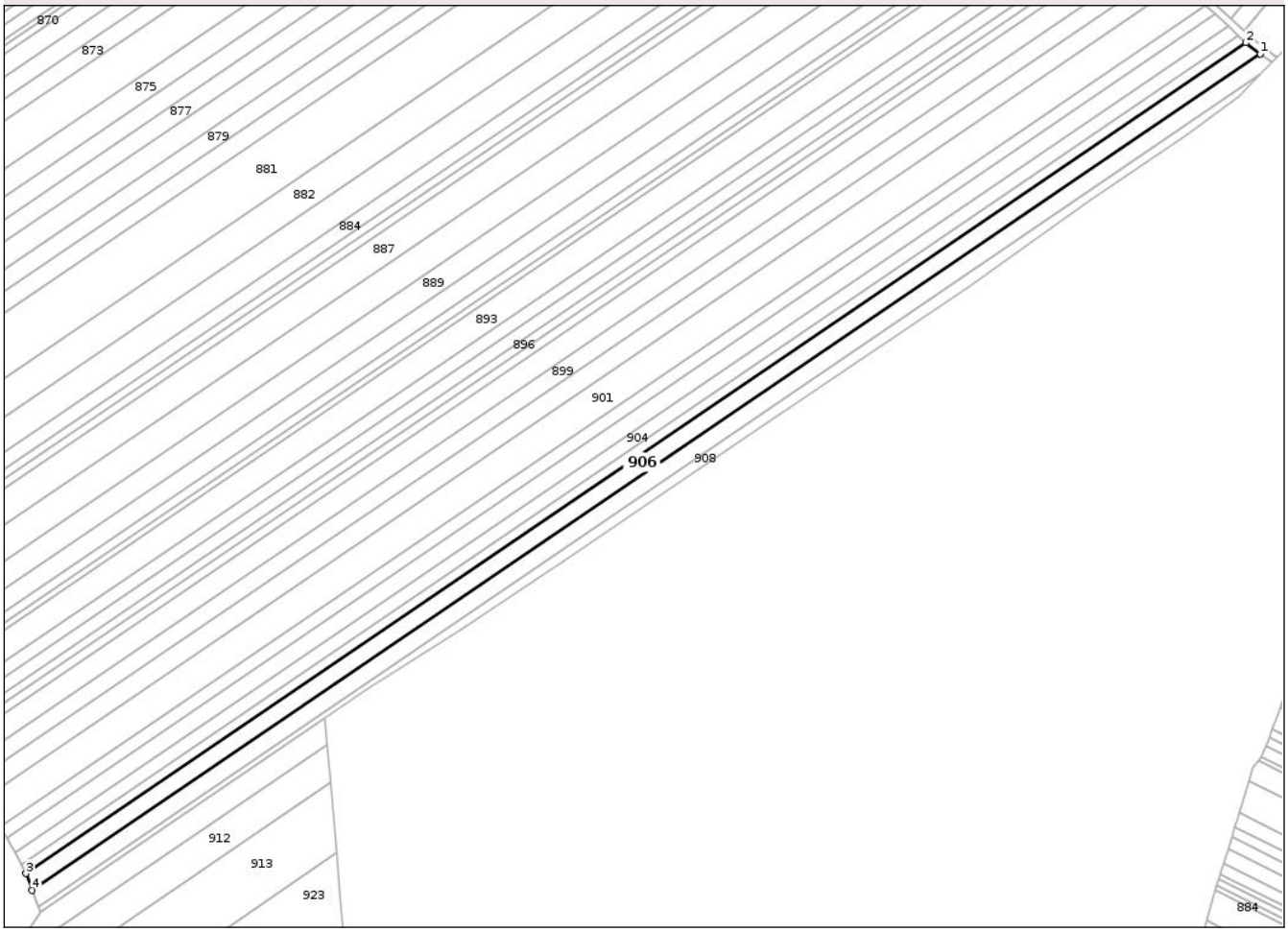

Date referitoare la teren

Crt	Categorie folosință	Intra vilan	Suprafaţa (mp)	Tarla	Parcelă	Nr. topo	Observaţii / Referinţe
1	arabil	NU	9.500	29	325/56	-	

Lungime Segmente
1) Valorile lungimilor segmentelor sunt obţinute din proiecţie în plan.

Punct început	X / Y	Punct sfârşit	X / Y	Lungime segment (** (m)
1	671.782,291 685.380,611	2	671.773,545 685.387,326	11.027
2	671.773,545 685.387,326	3	671.025,858 684.878,836	904.211
3	671.025,858 684.878,836	4	671.029,626 684.868,735	10.781
4	671.029,626 684.868,735	1	671.782,291 685.380,611	910.232

**** Lungimile segmentelor sunt determinate în planul de proiecţie Stereo 70 şi sunt rotunjite la 1 milimetru.**

Document care conține date cu caracter personal, protejat de prevederile Regulamentului (UE) nr. 679/2016 și Legii 190/2018

***** Distanţa dintre puncte este formată din segmente cumulate ce sunt mai mici decât valoarea 1 milimetru.**

DATE DESPRE IMOBILUL NR. 907

Oficiul de Cadastru şi Publicitate Imobiliară BOTOSANI
Biroul de Cadastru şi Publicitate Imobiliară Botosani

A. Partea I. Descrierea imobilului

TEREN Extravilan

Adresa: Jud. Botosani

Nr. Crt	Nr cadastral Nr. topografic	Suprafaţa* (mp)	Observaţii / Referinţe
A1		9.500	Sector cadastral:11 Teren neimprejmuit;

B. Partea II. Proprietari şi acte

Inscrieri privitoare la dreptul de proprietate şi alte drepturi reale		Referinţe
/		
Act Administrativ nr. 118010, din 29/09/2002 emis de Comisia Judeteana Botosani;		
B1	Intabulare, drept de PROPRIETATE, dobandit prin Reconstituire, cota actuala 1/1	A1
	1) **ANDRONIC DUMITRU**, Lipsă CNP, bun propriu.	

C. Partea III. SARCINI .

Inscrieri privind dezmembramintele dreptului de proprietate, drepturi reale de garanţie şi sarcini	Referinţe
NU SUNT	

Document care conține date cu caracter personal, protejat de prevederile Regulamentului (UE) nr. 679/2016 și Legii 190/2018

Anexa Nr. 1 La Partea I

Teren

Nr cadastral	Suprafaţa (mp)*	Observaţii / Referinţe
	9.500	

* Suprafaţa este determinată in planul de proiecţie Stereo 70.

DETALII LINIARE IMOBIL

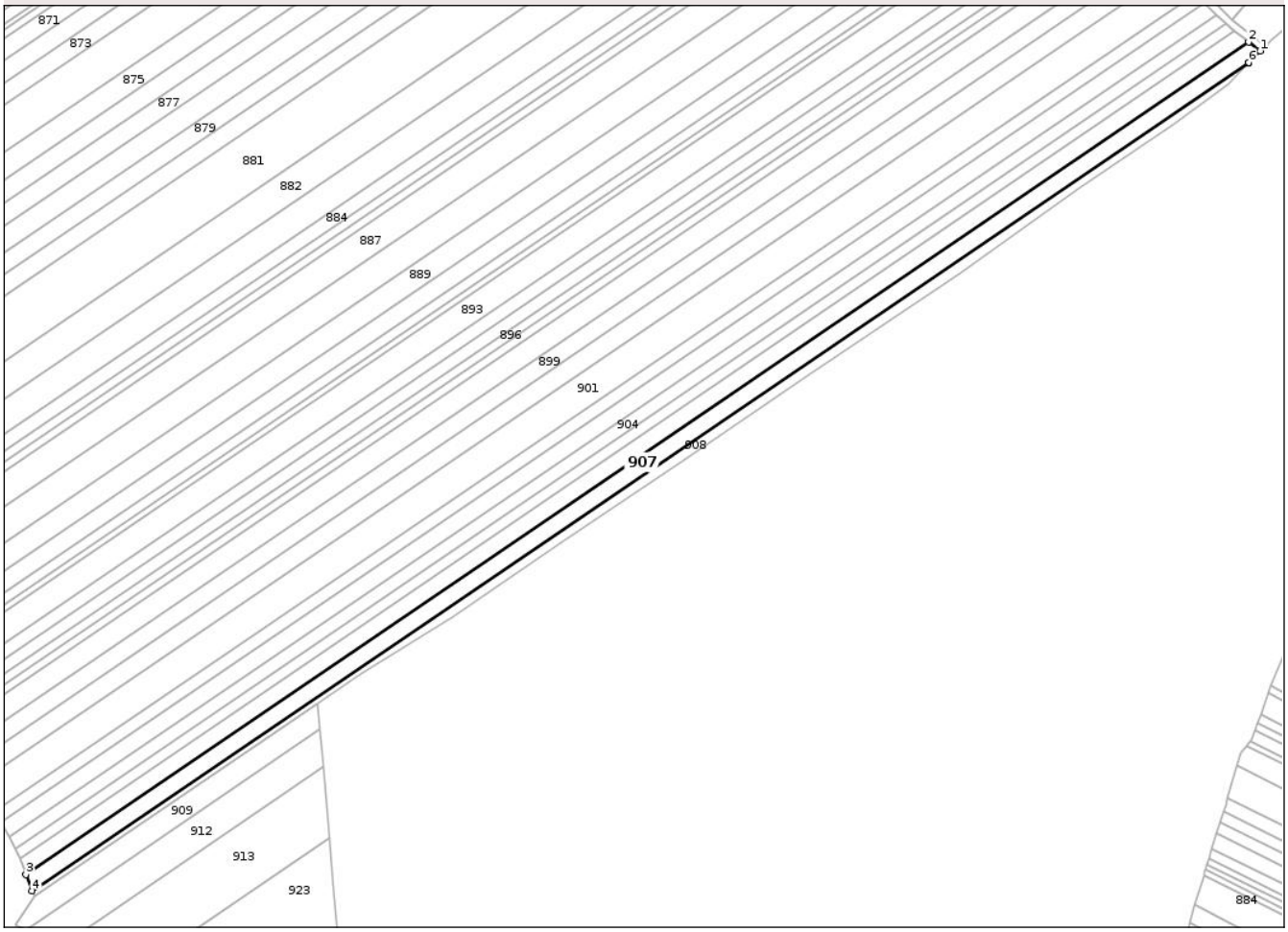

Date referitoare la teren

Crt	Categorie folosință	Intra vilan	Suprafaţa (mp)	Tarla	Parcelă	Nr. topo	Observaţii / Referinţe
1	arabil	NU	9.500	29	325/54	-	

Lungime Segmente
1) Valorile lungimilor segmentelor sunt obţinute din proiecţie în plan.

Punct început	X / Y	Punct sfârşit	X / Y	Lungime segment (** (m)
1	671.789,441 685.375,122	2	671.782,291 685.380,611	9.014
2	671.782,291 685.380,611	3	671.029,626 684.868,735	910.232
3	671.029,626 684.868,735	4	671.033,374 684.858,69	10.721
4	671.033,374 684.858,69	5	671.781,834 685.367,706	905.146
5	671.781,834 685.367,706	6	671.782,271 685.368,161	0.631

Document care conține date cu caracter personal, protejat de prevederile Regulamentului (UE) nr. 679/2016 și Legii 190/2018

Punct început	X / Y	Punct sfârşit	X / Y	Lungime segment (** (m)
6	671.782,271 685.368,161	1	671.789,441 685.375,122	9.993

** Lungimile segmentelor sunt determinate în planul de proiecţie Stereo 70 şi sunt rotunjite la 1 milimetru.
*** Distanţa dintre puncte este formată din segmente cumulate ce sunt mai mici decât valoarea 1 milimetru.

Document care conține date cu caracter personal, protejat de prevederile Regulamentului (UE) nr. 679/2016 și Legii 190/2018

DATE DESPRE IMOBILUL NR. 908

Oficiul de Cadastru şi Publicitate Imobiliară BOTOSANI
Biroul de Cadastru şi Publicitate Imobiliară Botosani

A. Partea I. Descrierea imobilului

TEREN Extravilan

Adresa: Jud. Botosani

Nr. Crt	Nr cadastral Nr. topografic	Suprafaţa* (mp)	Observaţii / Referinţe
A1	50862	4.700	Sector cadastral:11 Teren neimprejmuit;

B. Partea II. Proprietari şi acte

Inscrieri privitoare la dreptul de proprietate şi alte drepturi reale		Referinţe
79796 / 14/11/2016		
Act Notarial nr. 6940, din 11/11/2016 emis de SPN Aniţei şi Asociaţii - Botoşani;		
B2	Intabulare, drept de PROPRIETATE, dobandit prin Conventie, cota actuala 1/1	A1
	1) **SC CECAPA SRL**, CIF:8000820	

C. Partea III. SARCINI .

Inscrieri privind dezmembramintele dreptului de proprietate, drepturi reale de garanţie şi sarcini	Referinţe
NU SUNT	

Document care conține date cu caracter personal, protejat de prevederile Regulamentului (UE) nr. 679/2016 și Legii 190/2018

Anexa Nr. 1 La Partea I

Teren

Nr cadastral	Suprafaţa (mp)*	Observaţii / Referinţe
50862	4.700	

* Suprafaţa este determinată in planul de proiecţie Stereo 70.

DETALII LINIARE IMOBIL

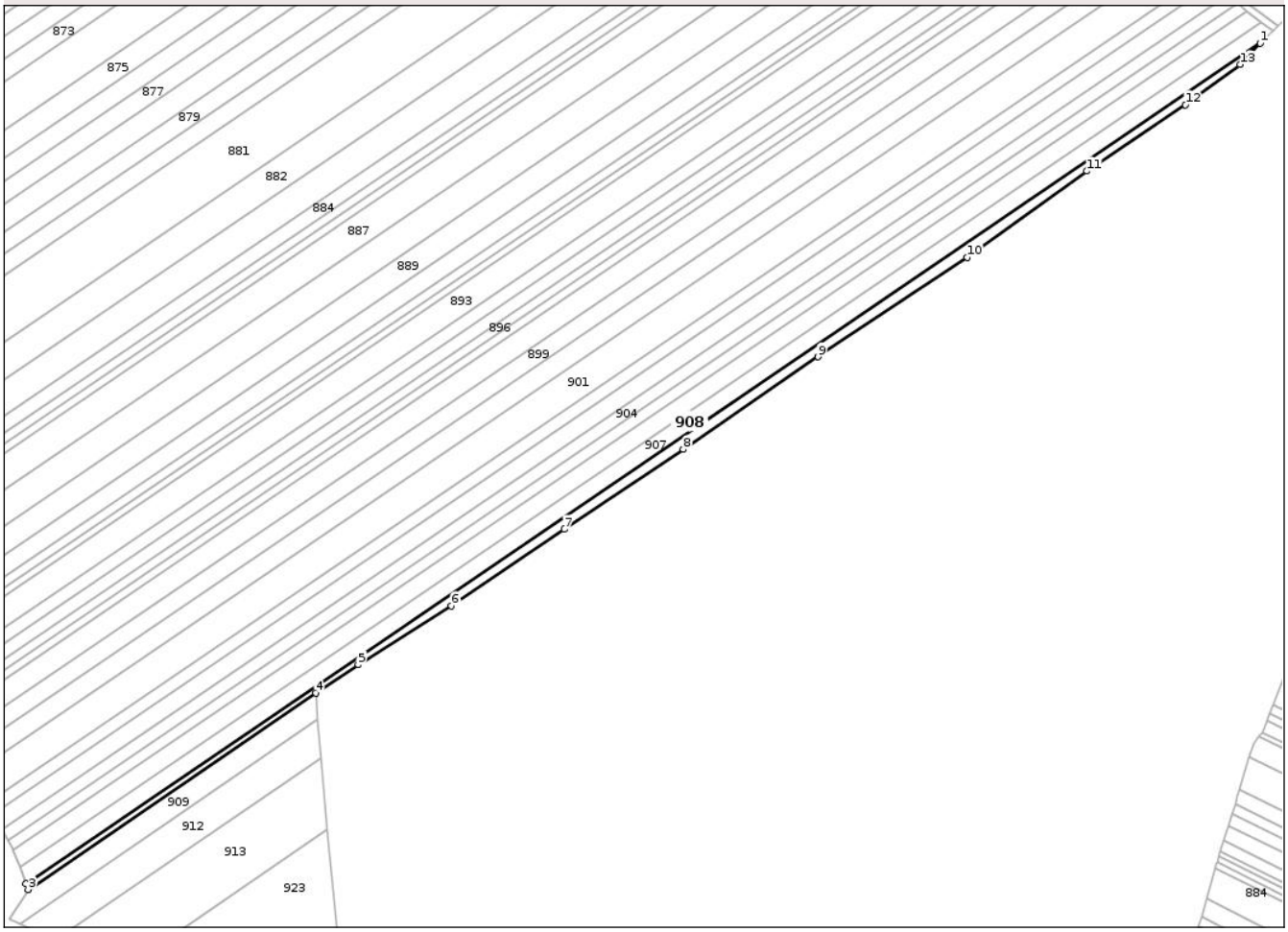

Date referitoare la teren

Crt	Categorie folosință	Intra vilan	Suprafaţa (mp)	Tarla	Parcelă	Nr. topo	Observaţii / Referinţe
1	arabil	NU	4.700	29	325/55	-	

Lungime Segmente
1) Valorile lungimilor segmentelor sunt obţinute din proiecţie în plan.

Punct început	X / Y	Punct sfârşit	X / Y	Lungime segment (** (m)
1	671.781,834 685.367,706	2	671.033,374 684.858,69	905.146
2	671.033,374 684.858,69	3	671.034,696 684.855,148	3.781
3	671.034,696 684.855,148	4	671.209,106 684.974,161	211.147
4	671.209,106 684.974,161	5	671.234,857 684.991,392	30.984
5	671.234,857 684.991,392	6	671.291,415 685.026,977	66.821

Document care conține date cu caracter personal, protejat de prevederile Regulamentului (UE) nr. 679/2016 și Legii 190/2018

Punct început	X / Y	Punct sfârşit	X / Y	Lungime segment (** (m)
6	671.291,415 685.026,977	7	671.359,974 685.073,375	82.784
7	671.359,974 685.073,375	8	671.431,983 685.121,852	86.806
8	671.431,983 685.121,852	9	671.513,731 685.177,806	99.064
9	671.513,731 685.177,806	10	671.604,043 685.238,151	108.618
10	671.604,043 685.238,151	11	671.676,764 685.290,293	89.483
11	671.676,764 685.290,293	12	671.736,432 685.330,482	71.94
12	671.736,432 685.330,482	13	671.769,579 685.354,931	41.188
13	671.769,579 685.354,931	1	671.781,834 685.367,706	17.703

** Lungimile segmentelor sunt determinate în planul de proiecţie Stereo 70 şi sunt rotunjite la 1 milimetru.
*** Distanţa dintre puncte este formată din segmente cumulate ce sunt mai mici decât valoarea 1 milimetru.

Document care conține date cu caracter personal, protejat de prevederile Regulamentului (UE) nr. 679/2016 și Legii 190/2018

DATE DESPRE IMOBILUL NR. 909

Oficiul de Cadastru şi Publicitate Imobiliară BOTOSANI
Biroul de Cadastru şi Publicitate Imobiliară Botosani

A. Partea I. Descrierea imobilului

TEREN Extravilan

Adresa: Jud. Botosani

Nr. Crt	Nr cadastral Nr. topografic	Suprafaţa* (mp)	Observaţii / Referinţe
A1		3.134	Sector cadastral:11 Teren neimprejmuit;

B. Partea II. Proprietari şi acte

Inscrieri privitoare la dreptul de proprietate şi alte drepturi reale		Referinţe
/		
Act Administrativ nr. 122780, din 15/11/2002 emis de Comisia Judeteana Botosani;		
B1	Intabulare, drept de PROPRIETATE, dobandit prin Reconstituire, cota actuala 1/1	A1
	1) **SARAMET MARIA**, Lipsă CNP, bun propriu.	

C. Partea III. SARCINI .

Inscrieri privind dezmembramintele dreptului de proprietate, drepturi reale de garanţie şi sarcini	Referinţe
NU SUNT	

Document care conține date cu caracter personal, protejat de prevederile Regulamentului (UE) nr. 679/2016 și Legii 190/2018

Anexa Nr. 1 La Partea I

Teren

Nr cadastral	Suprafaţa (mp)*	Observaţii / Referinţe
	3.134	

* Suprafaţa este determinată in planul de proiecţie Stereo 70.

DETALII LINIARE IMOBIL



Date referitoare la teren

Crt	Categorie folosință	Intra vilan	Suprafaţa (mp)	Tarla	Parcelă	Nr. topo	Observaţii / Referinţe
1	arabil	NU	3.134	29	325/80	-	

Lungime Segmente
1) Valorile lungimilor sunt obţinute din proiecţie în plan.

Punct început	X / Y	Punct sfârşit	X / Y	Lungime segment (** (m)
1	671.209,106 684.974,161	2	671.034,696 684.855,148	211.147
2	671.034,696 684.855,148	3	671.023,115 684.837,633	20.997
3	671.023,115 684.837,633	4	671.029,56 684.834,427	7.198
4	671.029,56 684.834,427	5	671.210,507 684.957,9	219.06
5	671.210,507 684.957,9	1	671.209,106 684.974,161	16.321

Document care conține date cu caracter personal, protejat de prevederile Regulamentului (UE) nr. 679/2016 și Legii 190/2018

** Lungimile segmentelor sunt determinate în planul de proiecţie Stereo 70 şi sunt rotunjite la 1 milimetru.
*** Distanţa dintre puncte este formată din segmente cumulate ce sunt mai mici decât valoarea 1 milimetru.

DATE DESPRE IMOBILUL NR. 910

Oficiul de Cadastru şi Publicitate Imobiliară BOTOSANI
Biroul de Cadastru şi Publicitate Imobiliară Botosani

A. Partea I. Descrierea imobilului

TEREN Extravilan

Adresa: Jud. Botosani

Nr. Crt	Nr cadastral Nr. topografic	Suprafaţa* (mp)	Observaţii / Referinţe
A1		700	Sector cadastral:11 Teren neimprejmuit;

B. Partea II. Proprietari şi acte

Inscrieri privitoare la dreptul de proprietate şi alte drepturi reale		Referinţe
/		
Act Administrativ nr. 126218, din 30/11/2002 emis de Comisia Judeteana Botosani;		
B1	Intabulare, drept de PROPRIETATE, dobandit prin Reconstituire, cota actuala 1/1	A1
	1) **SATCAU CONSTANTIN**, Lipsă CNP; 2) **SATCAU DUMITRU**, Lipsă CNP; 3) **SATCAU MIHAI**, Lipsă CNP, bun comun.	

C. Partea III. SARCINI .

Inscrieri privind dezmembramintele dreptului de proprietate, drepturi reale de garanţie şi sarcini	Referinţe
NU SUNT	

Document care conține date cu caracter personal, protejat de prevederile Regulamentului (UE) nr. 679/2016 și Legii 190/2018

Anexa Nr. 1 La Partea I

Teren

Nr cadastral	Suprafaţa (mp)*	Observaţii / Referinţe
	700	

* Suprafaţa este determinată in planul de proiecţie Stereo 70.

DETALII LINIARE IMOBIL

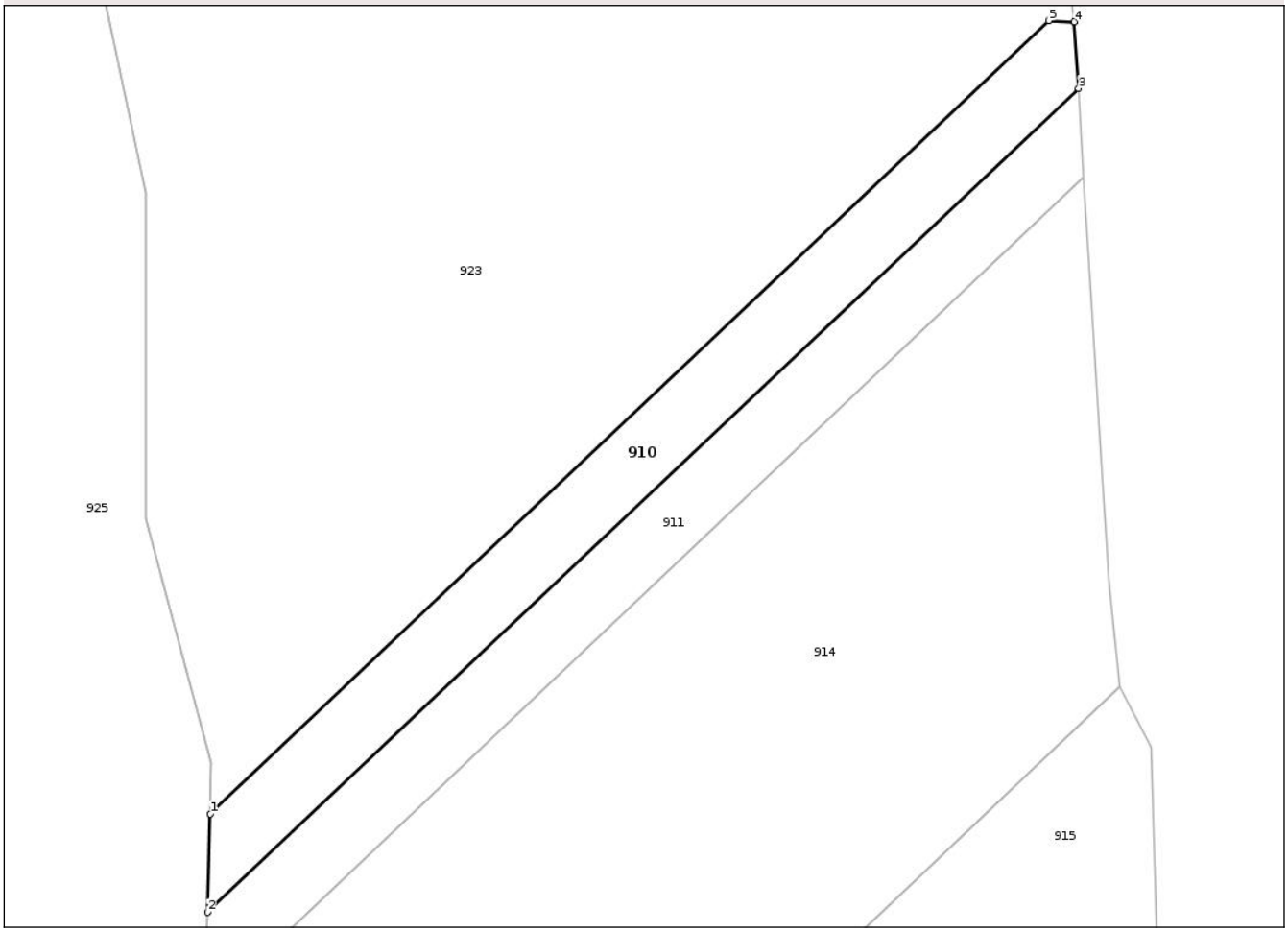

Date referitoare la teren

Crt	Categorie folosinţă	Intra vilan	Suprafaţa (mp)	Tarla	Parcelă	Nr. topo	Observaţii / Referinţe
1	arabil	NU	700	29	325/317	-	

Lungime Segmente
1) Valorile lungimilor segmentelor sunt obţinute din proiecţie în plan.

Punct început	X / Y	Punct sfârşit	X / Y	Lungime segment (** (m)
1	671.155,526 684.609,949	2	671.155,285 684.600,914	9.038
2	671.155,285 684.600,914	3	671.235,428 684.676,644	110.263
3	671.235,428 684.676,644	4	671.235,055 684.682,771	6.138
4	671.235,055 684.682,771	5	671.232,692 684.682,867	2.365
5	671.232,692 684.682,867	1	671.155,526 684.609,949	106.168

Document care conține date cu caracter personal, protejat de prevederile Regulamentului (UE) nr. 679/2016 și Legii 190/2018

** Lungimile segmentelor sunt determinate în planul de proiecţie Stereo 70 şi sunt rotunjite la 1 milimetru.
*** Distanţa dintre puncte este formată din segmente cumulate ce sunt mai mici decât valoarea 1 milimetru.

DATE DESPRE IMOBILUL NR. 911

Oficiul de Cadastru şi Publicitate Imobiliară BOTOSANI
Biroul de Cadastru şi Publicitate Imobiliară Botosani

A. Partea I. Descrierea imobilului

TEREN Extravilan

Adresa: Jud. Botosani

Nr. Crt	Nr cadastral Nr. topografic	Suprafaţa* (mp)	Observaţii / Referinţe
A1		700	Sector cadastral:11 Teren neimprejmuit;

B. Partea II. Proprietari şi acte

Inscrieri privitoare la dreptul de proprietate şi alte drepturi reale		Referinţe
/		
Act Administrativ nr. 126218, din 30/11/2002 emis de Comisia Judeteana Botosani;		
B1	Intabulare, drept de PROPRIETATE, dobandit prin Reconstituire, cota actuala 1/1	A1
	1) **SATCAU CONSTANTIN**, Lipsă CNP; 2) **SATCAU DUMITRU**, Lipsă CNP; 3) **SATCAU MIHAI**, Lipsă CNP, bun comun.	

C. Partea III. SARCINI .

Inscrieri privind dezmembramintele dreptului de proprietate, drepturi reale de garanţie şi sarcini	Referinţe
NU SUNT	

Document care conține date cu caracter personal, protejat de prevederile Regulamentului (UE) nr. 679/2016 și Legii 190/2018

Anexa Nr. 1 La Partea I

Teren

Nr cadastral	Suprafaţa (mp)*	Observaţii / Referinţe
	700	

* Suprafaţa este determinată in planul de proiecţie Stereo 70.

DETALII LINIARE IMOBIL

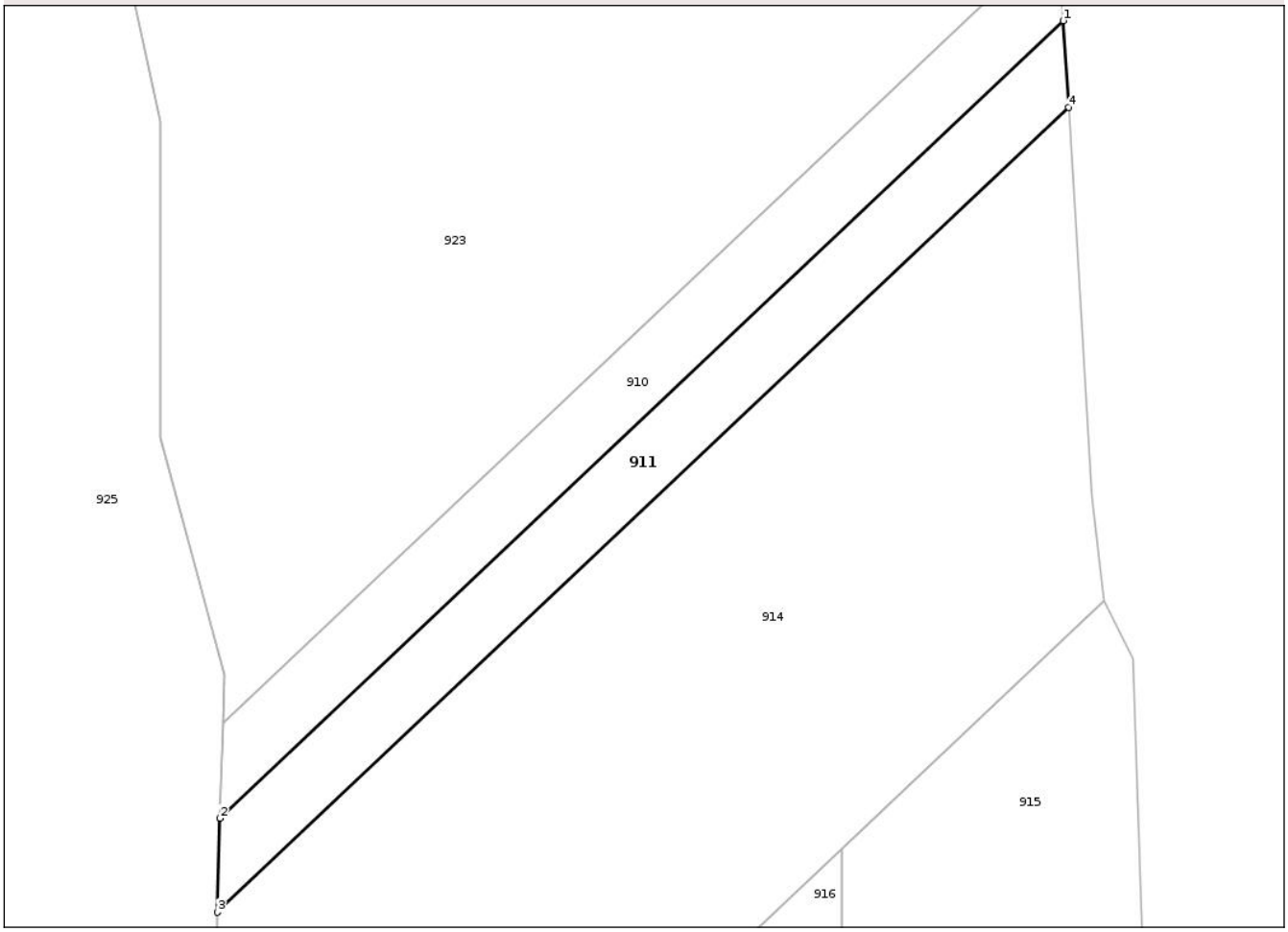

Date referitoare la teren

Crt	Categorie folosință	Intra vilan	Suprafaţa (mp)	Tarla	Parcelă	Nr. topo	Observaţii / Referinţe
1	arabil	NU	700	29	325/322	-	

Lungime Segmente
1) Valorile lungimilor segmentelor sunt obţinute din proiecţie în plan.

Punct început	X / Y	Punct sfârşit	X / Y	Lungime segment (** (m)
1	671.235,428 684.676,644	2	671.155,285 684.600,914	110.263
2	671.155,285 684.600,914	3	671.155,047 684.591,995	8.922
3	671.155,047 684.591,995	4	671.235,929 684.668,423	111.28
4	671.235,929 684.668,423	1	671.235,428 684.676,644	8.236

**** Lungimile segmentelor sunt determinate în planul de proiecţie Stereo 70 şi sunt rotunjite la 1 milimetru.**

Document care conține date cu caracter personal, protejat de prevederile Regulamentului (UE) nr. 679/2016 și Legii 190/2018

***** Distanţa dintre puncte este formată din segmente cumulate ce sunt mai mici decât valoarea 1 milimetru.**

DATE DESPRE IMOBILUL NR. 912

Oficiul de Cadastru şi Publicitate Imobiliară BOTOSANI
Biroul de Cadastru şi Publicitate Imobiliară Botosani

A. Partea I. Descrierea imobilului

TEREN Extravilan

Adresa: Jud. Botosani

Nr. Crt	Nr cadastral Nr. topografic	Suprafaţa* (mp)	Observaţii / Referinţe
A1		4.202	Sector cadastral:11 Teren neimprejmuit;

B. Partea II. Proprietari şi acte

Inscrieri privitoare la dreptul de proprietate şi alte drepturi reale		Referinţe
/		
Act Administrativ nr. 146832, din 09/02/2004 emis de Comisia Judeteana Botosani;		
B1	Intabulare, drept de PROPRIETATE, dobandit prin Reconstituire, cota actuala 1/1	A1
	1) **ROZMALIN FLOAREA**, Lipsă CNP, bun propriu.	

C. Partea III. SARCINI .

Inscrieri privind dezmembramintele dreptului de proprietate, drepturi reale de garanţie şi sarcini	Referinţe
NU SUNT	

Document care conține date cu caracter personal, protejat de prevederile Regulamentului (UE) nr. 679/2016 și Legii 190/2018

Anexa Nr. 1 La Partea I

Teren

Nr cadastral	Suprafaţa (mp)*	Observaţii / Referinţe
	4.202	

* Suprafaţa este determinată in planul de proiecţie Stereo 70.

DETALII LINIARE IMOBIL



Date referitoare la teren

Crt	Categorie folosință	Intra vilan	Suprafaţa (mp)	Tarla	Parcelă	Nr. topo	Observaţii / Referinţe
1	arabil	NU	4.202	29	325/300	-	

Lungime Segmente
1) Valorile lungimilor segmentelor sunt obţinute din proiecţie în plan.

Punct început	X / Y	Punct sfârşit	X / Y	Lungime segment (** (m)
1	671.210,507 684.957,9	2	671.029,56 684.834,427	219.06
2	671.029,56 684.834,427	3	671.050,316 684.824,098	23.184
3	671.050,316 684.824,098	4	671.212,499 684.934,767	196.344
4	671.212,499 684.934,767	1	671.210,507 684.957,9	23.219

**** Lungimile segmentelor sunt determinate în planul de proiecţie Stereo 70 şi sunt rotunjite la 1 milimetru.**

Document care conține date cu caracter personal, protejat de prevederile Regulamentului (UE) nr. 679/2016 și Legii 190/2018

***** Distanţa dintre puncte este formată din segmente cumulate ce sunt mai mici decât valoarea 1 milimetru.**

DATE DESPRE IMOBILUL NR. 913

Oficiul de Cadastru şi Publicitate Imobiliară BOTOSANI
Biroul de Cadastru şi Publicitate Imobiliară Botosani

A. Partea I. Descrierea imobilului

TEREN Extravilan

Adresa: Jud. Botosani

Nr. Crt	Nr cadastral Nr. topografic	Suprafaţa* (mp)	Observaţii / Referinţe
A1		6.600	Sector cadastral:11 Teren neimprejmuit;

B. Partea II. Proprietari şi acte

Inscrieri privitoare la dreptul de proprietate şi alte drepturi reale		Referinţe
/		
Act Administrativ nr. 140566, din 29/09/2003 emis de Comisia Judeteana Botosani;		
B1	Intabulare, drept de PROPRIETATE, dobandit prin Reconstituire, cota actuala 1/1	A1
	1) **CIOBANU CONSTANTIN**, Lipsă CNP, bun propriu.	

C. Partea III. SARCINI .

Inscrieri privind dezmembramintele dreptului de proprietate, drepturi reale de garanţie şi sarcini	Referinţe
NU SUNT	

Document care conține date cu caracter personal, protejat de prevederile Regulamentului (UE) nr. 679/2016 și Legii 190/2018

Anexa Nr. 1 La Partea I

Teren

Nr cadastral	Suprafaţa (mp)*	Observaţii / Referinţe
	6.600	

* Suprafaţa este determinată in planul de proiecţie Stereo 70.

DETALII LINIARE IMOBIL

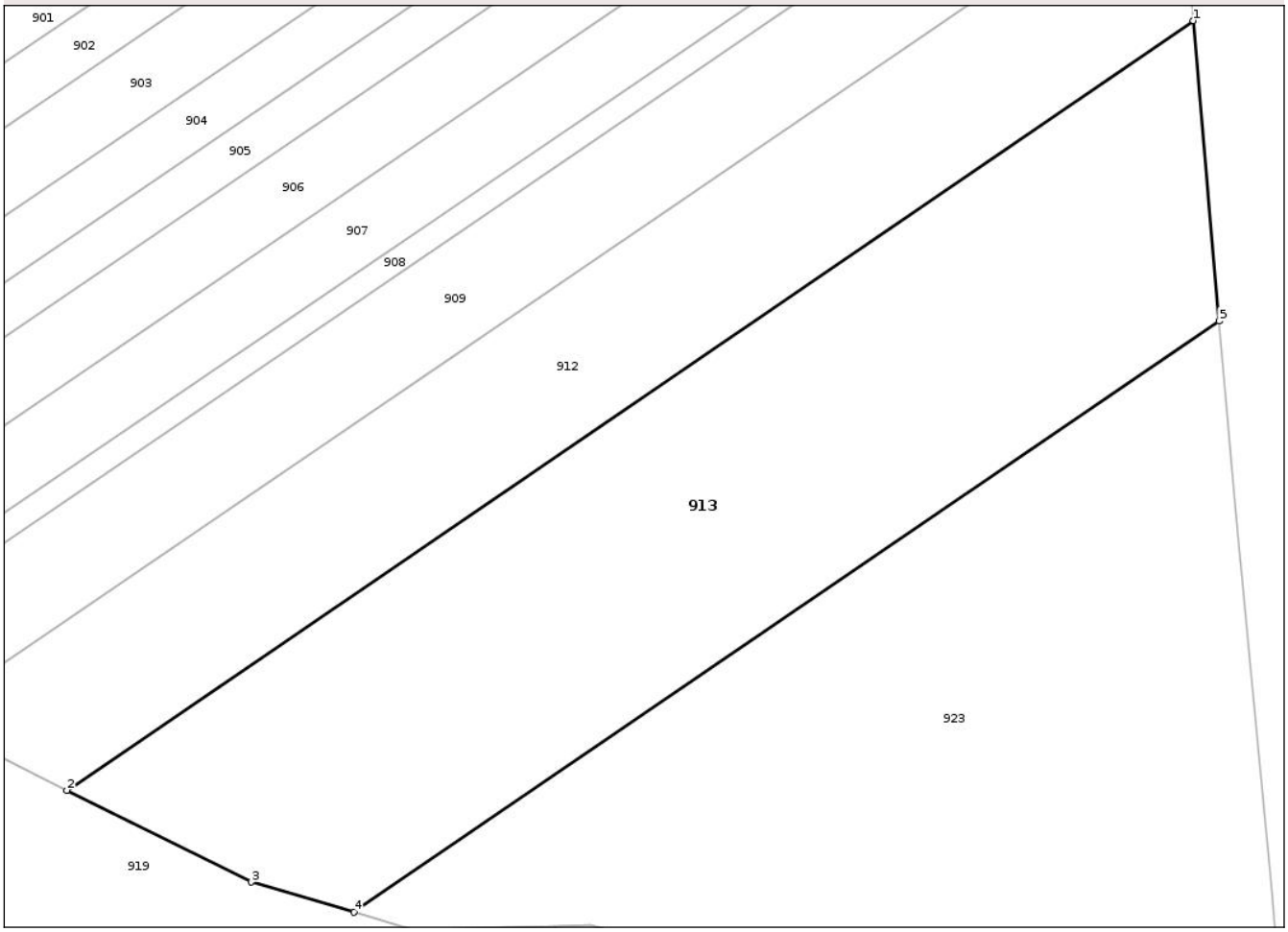

Date referitoare la teren

Crt	Categorie folosință	Intra vilan	Suprafaţa (mp)	Tarla	Parcelă	Nr. topo	Observaţii / Referinţe
1	arabil	NU	6.600	29	325/320	-	

Lungime Segmente
1) Valorile lungimilor segmentelor sunt obţinute din proiecţie în plan.

Punct început	X / Y	Punct sfârşit	X / Y	Lungime segment (** (m)
1	671.212,499 684.934,767	2	671.050,316 684.824,098	196.344
2	671.050,316 684.824,098	3	671.076,879 684.810,881	29.67
3	671.076,879 684.810,881	4	671.091,656 684.806,554	15.397
4	671.091,656 684.806,554	5	671.216,221 684.891,554	150.803
5	671.216,221 684.891,554	1	671.212,499 684.934,767	43.373

Document care conține date cu caracter personal, protejat de prevederile Regulamentului (UE) nr. 679/2016 și Legii 190/2018

** Lungimile segmentelor sunt determinate în planul de proiecţie Stereo 70 şi sunt rotunjite la 1 milimetru.
*** Distanţa dintre puncte este formată din segmente cumulate ce sunt mai mici decât valoarea 1 milimetru.

DATE DESPRE IMOBILUL NR. 914

Oficiul de Cadastru şi Publicitate Imobiliară BOTOSANI
Biroul de Cadastru şi Publicitate Imobiliară Botosani

A. Partea I. Descrierea imobilului

TEREN Extravilan

Adresa: Jud. Botosani

Nr. Crt	Nr cadastral Nr. topografic	Suprafaţa* (mp)	Observaţii / Referinţe
A1		4.054	Sector cadastral:11 Teren neimprejmuit;

B. Partea II. Proprietari şi acte

Inscrieri privitoare la dreptul de proprietate şi alte drepturi reale		Referinţe
/		
Act Administrativ nr. 126240, din 30/11/2002 emis de Comisia Judeteana Botosani;		
B1	Intabulare, drept de PROPRIETATE, dobandit prin Reconstituire, cota actuala 1/1	A1
	1) **SATCAU MIHAI**, Lipsă CNP, bun propriu.	

C. Partea III. SARCINI .

Inscrieri privind dezmembramintele dreptului de proprietate, drepturi reale de garanţie şi sarcini	Referinţe
NU SUNT	

Document care conține date cu caracter personal, protejat de prevederile Regulamentului (UE) nr. 679/2016 și Legii 190/2018

Anexa Nr. 1 La Partea I

Teren

Nr cadastral	Suprafaţa (mp)*	Observaţii / Referinţe
	4.054	

* Suprafaţa este determinată in planul de proiecţie Stereo 70.

DETALII LINIARE IMOBIL

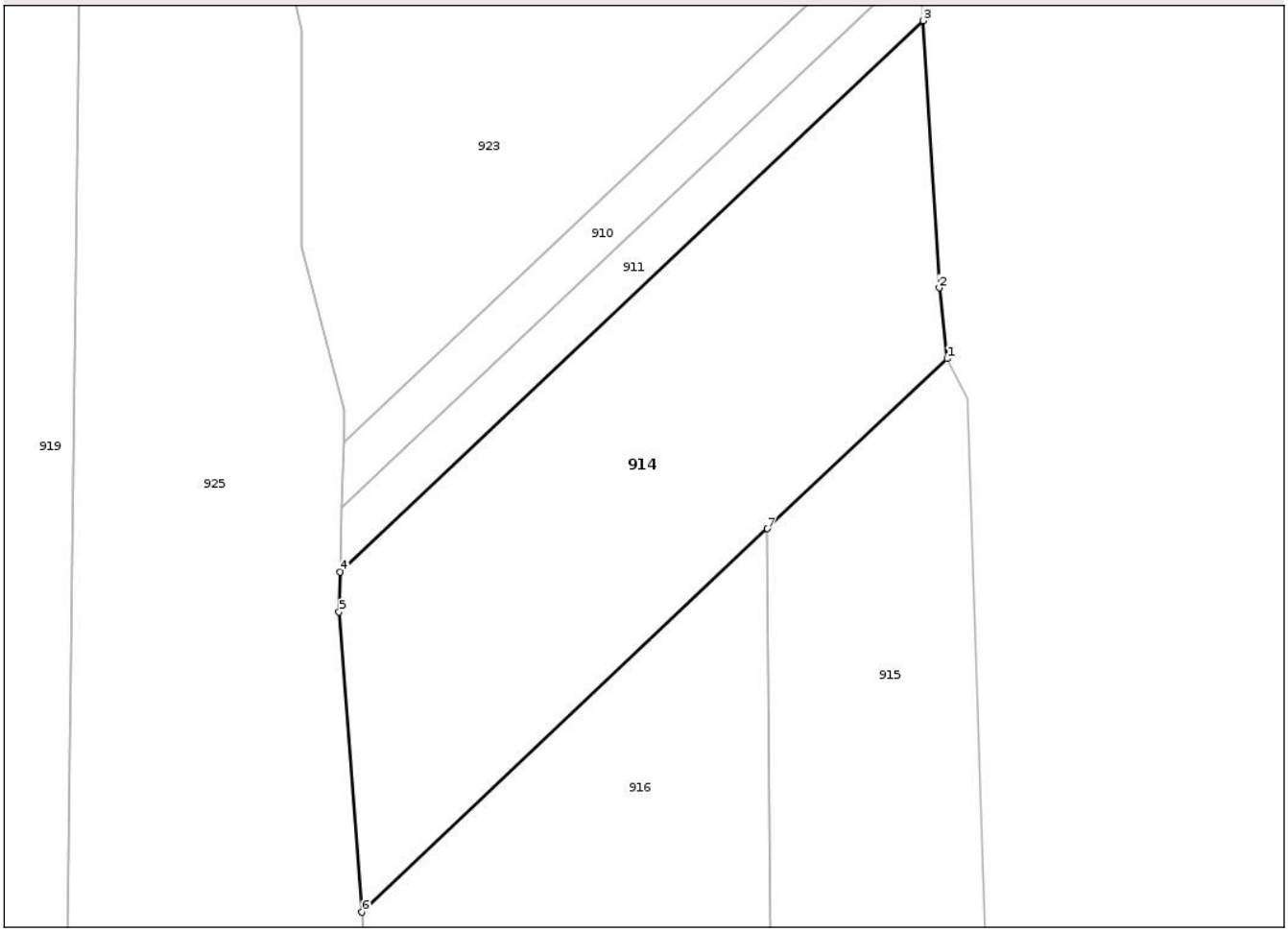

Date referitoare la teren

Crt	Categorie folosinţă	Intra vilan	Suprafaţa (mp)	Tarla	Parcelă	Nr. topo	Observaţii / Referinţe
1	arabil	NU	4.054	29	325/321	-	

Lungime Segmente
1) Valorile lungimilor segmentelor sunt obţinute din proiecţie în plan.

Punct început	X / Y	Punct sfârşit	X / Y	Lungime segment (** (m)
1	671.239,275 684.621,594	2	671.238,185 684.631,402	9.868
2	671.238,185 684.631,402	3	671.235,929 684.668,423	37.09
3	671.235,929 684.668,423	4	671.155,047 684.591,995	111.28
4	671.155,047 684.591,995	5	671.154,899 684.586,462	5.535
5	671.154,899 684.586,462	6	671.158,078 684.544,868	41.715

Document care conține date cu caracter personal, protejat de prevederile Regulamentului (UE) nr. 679/2016 și Legii 190/2018

Punct început	X / Y	Punct sfârşit	X / Y	Lungime segment (** (m)
6	671.158,078 684.544,868	7	671.214,327 684.598,02	77.389
7	671.214,327 684.598,02	1	671.239,275 684.621,594	34.324

** Lungimile segmentelor sunt determinate în planul de proiecţie Stereo 70 şi sunt rotunjite la 1 milimetru.
*** Distanţa dintre puncte este formată din segmente cumulate ce sunt mai mici decât valoarea 1 milimetru.

Document care conține date cu caracter personal, protejat de prevederile Regulamentului (UE) nr. 679/2016 și Legii 190/2018

DATE DESPRE IMOBILUL NR. 915

Oficiul de Cadastru şi Publicitate Imobiliară BOTOSANI
Biroul de Cadastru şi Publicitate Imobiliară Botosani

A. Partea I. Descrierea imobilului

TEREN Extravilan

Adresa: Jud. Botosani

Nr. Crt	Nr cadastral Nr. topografic	Suprafaţa* (mp)	Observaţii / Referinţe
A1	50907	10.950	Sector cadastral:11 Teren neimprejmuit;

B. Partea II. Proprietari şi acte

Inscrieri privitoare la dreptul de proprietate şi alte drepturi reale		Referinţe
78783 / 10/11/2016		
Act Notarial nr. 1784, din 09/11/2016 emis de BIN Roman Elena;		
B3	Intabulare, drept de PROPRIETATE, dobandit prin Conventie, cota actuala 1/1	A1
	1) **SC TARAVONJA SRL**, CIF:33843175	

C. Partea III. SARCINI .

Inscrieri privind dezmembramintele dreptului de proprietate, drepturi reale de garanţie şi sarcini	Referinţe
NU SUNT	

Anexa Nr. 1 La Partea I

Teren

Nr cadastral	Suprafaţa (mp)*	Observaţii / Referinţe
50907	10.950	

* Suprafaţa este determinată in planul de proiecţie Stereo 70.

DETALII LINIARE IMOBIL

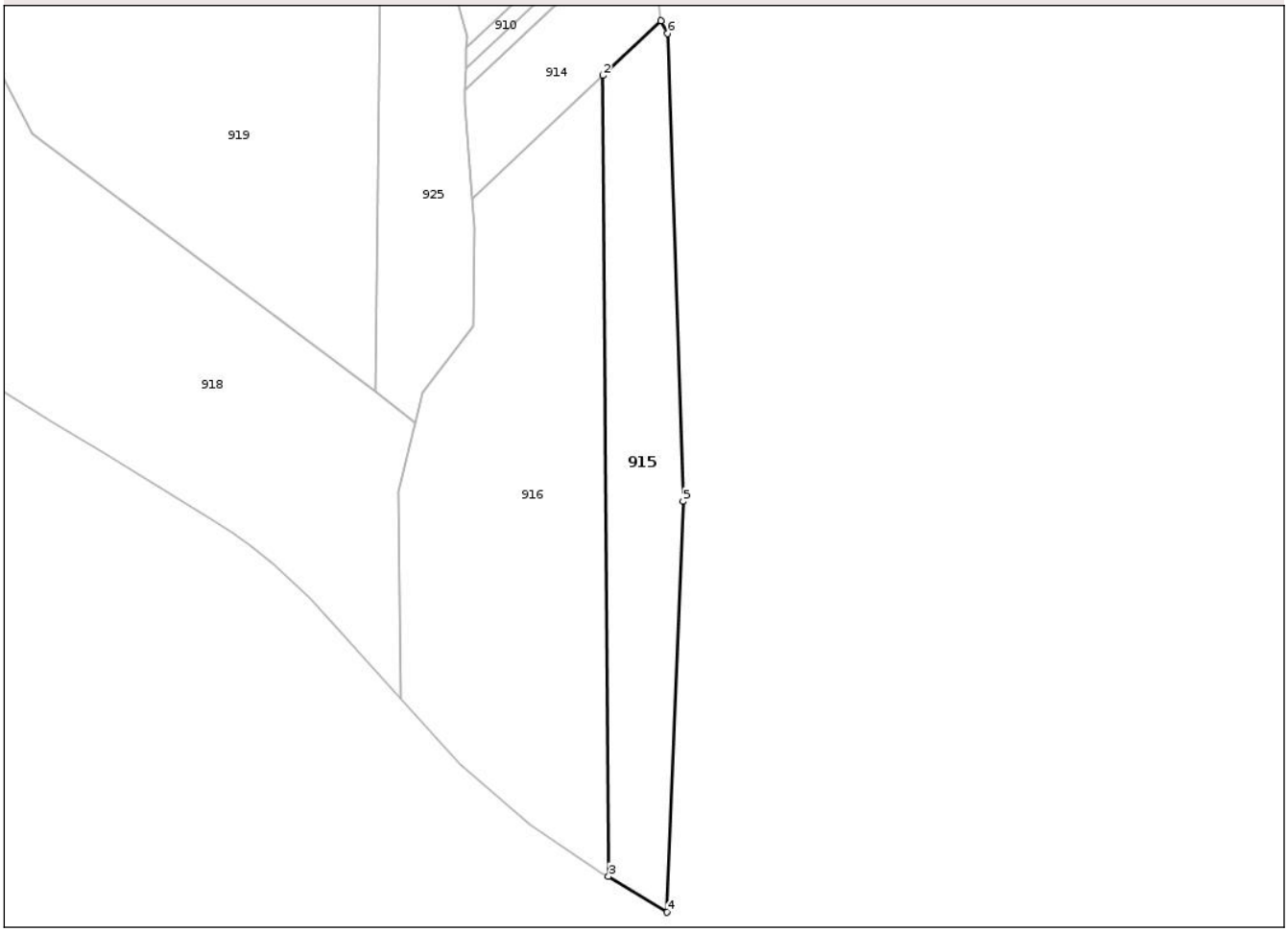

Date referitoare la teren

Crt	Categorie folosință	Intra vilan	Suprafaţa (mp)	Tarla	Parcelă	Nr. topo	Observaţii / Referinţe
1	arabil	NU	10.950	29	325/318	-	

Lungime Segmente
1) Valorile lungimilor segmentelor sunt obţinute din proiecţie în plan.

Punct început	X / Y	Punct sfârşit	X / Y	Lungime segment (** (m)
1	671.239,275 684.621,594	2	671.214,327 684.598,02	34.324
2	671.214,327 684.598,02	3	671.216,621 684.253,648	344.38
3	671.216,621 684.253,648	4	671.241,919 684.238,276	29.602
4	671.241,919 684.238,276	5	671.248,711 684.414,912	176.767
5	671.248,711 684.414,912	6	671.242,081 684.616,055	201.252

Document care conține date cu caracter personal, protejat de prevederile Regulamentului (UE) nr. 679/2016 și Legii 190/2018

Punct început	X / Y	Punct sfârşit	X / Y	Lungime segment (** (m)
6	671.242,081 684.616,055	1	671.239,275 684.621,594	6.209

** Lungimile segmentelor sunt determinate în planul de proiecţie Stereo 70 şi sunt rotunjite la 1 milimetru.
*** Distanţa dintre puncte este formată din segmente cumulate ce sunt mai mici decât valoarea 1 milimetru.

Document care conține date cu caracter personal, protejat de prevederile Regulamentului (UE) nr. 679/2016 și Legii 190/2018

DATE DESPRE IMOBILUL NR. 916

Oficiul de Cadastru şi Publicitate Imobiliară BOTOSANI
Biroul de Cadastru şi Publicitate Imobiliară Botosani

A. Partea I. Descrierea imobilului

TEREN Extravilan

Adresa: Jud. Botosani

Nr. Crt	Nr cadastral Nr. topografic	Suprafaţa* (mp)	Observaţii / Referinţe
A1		21.777	Sector cadastral:11 Teren neimprejmuit;

B. Partea II. Proprietari şi acte

Inscrieri privitoare la dreptul de proprietate şi alte drepturi reale		Referinţe
/		
Act Normativ nr. 7, din 13/03/1996 emis de Parlamentul Romaniei;		
B1	Inscrierea provizorie, drept de PROPRIETATE, dobandit prin Lege, cota actuala 1/1	A1
	1) **NEIDENTIFICAT NEIDENTIFICAT**	
Act Normativ nr. 7., din 13/03/1996 emis de Parlamentul Romaniei;		
B2	Se notează mențiunea de proprietar neidentificat, rezervă la dispoziția comisiei de fond funciar.	A1

C. Partea III. SARCINI .

Inscrieri privind dezmembramintele dreptului de proprietate, drepturi reale de garanţie şi sarcini	Referinţe
NU SUNT	

Document care conține date cu caracter personal, protejat de prevederile Regulamentului (UE) nr. 679/2016 și Legii 190/2018

Anexa Nr. 1 La Partea I

Teren

Nr cadastral	Suprafaţa (mp)*	Observaţii / Referinţe
	21.777	

* Suprafaţa este determinată in planul de proiecţie Stereo 70.

DETALII LINIARE IMOBIL

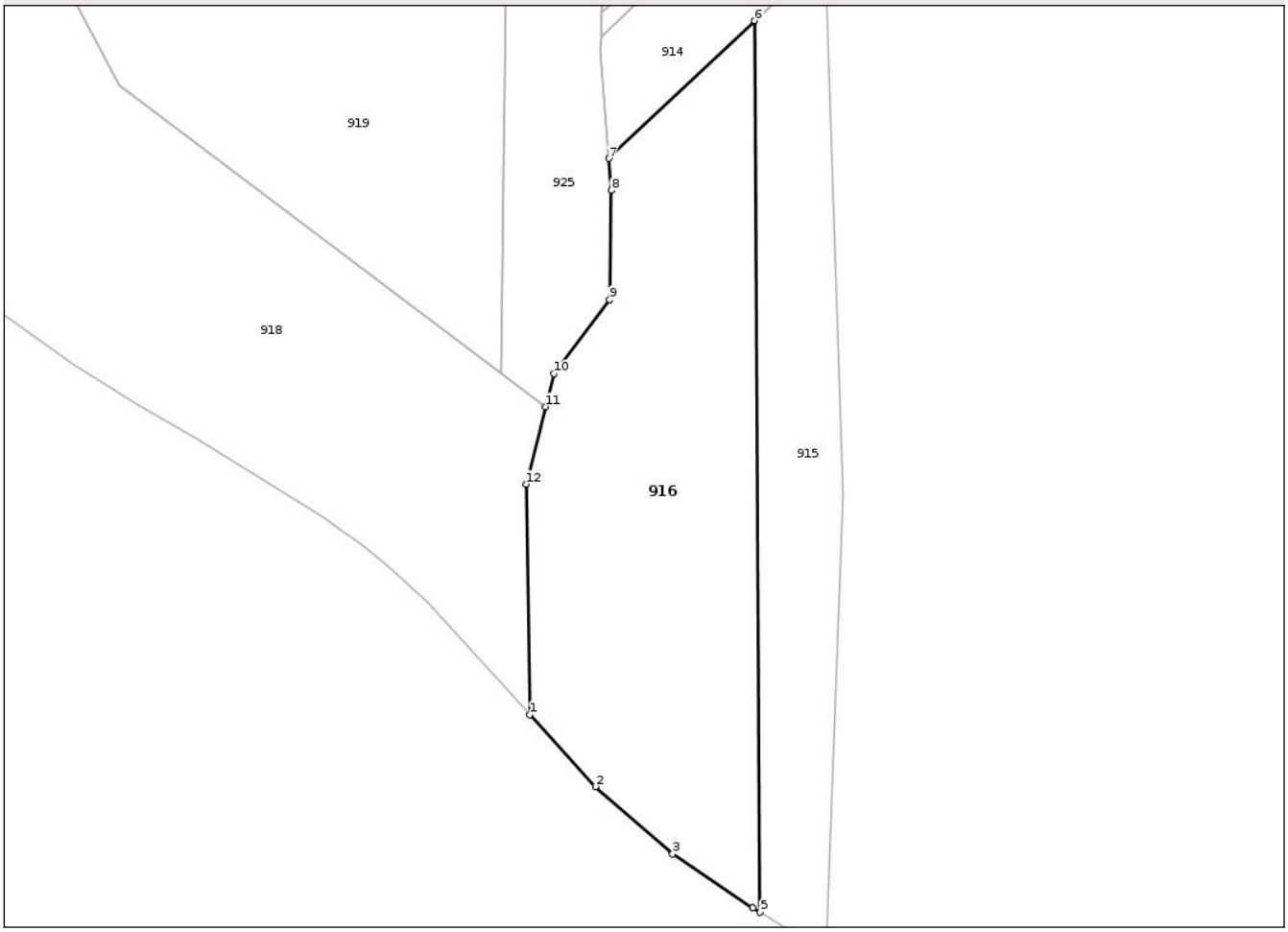

Date referitoare la teren

Crt	Categorie folosință	Intra vilan	Suprafaţa (mp)	Tarla	Parcelă	Nr. topo	Observaţii / Referinţe
1	arabil	NU	21.777	29	325	-	

Lungime Segmente
1) Valorile lungimilor segmentelor sunt obţinute din proiecţie în plan.

Punct început	X / Y	Punct sfârşit	X / Y	Lungime segment (** (m)
1	671.127,462 684.329,955	2	671.152,924 684.302,175	37.683
2	671.152,924 684.302,175	3	671.182,755 684.276,135	39.598
3	671.182,755 684.276,135	4	671.213,803 684.255,361	37.357
4	671.213,803 684.255,361	5	671.216,621 684.253,648	3.298
5	671.216,621 684.253,648	6	671.214,327 684.598,02	344.38

Document care conține date cu caracter personal, protejat de prevederile Regulamentului (UE) nr. 679/2016 și Legii 190/2018

Punct început	X / Y	Punct sfârşit	X / Y	Lungime segment (** (m)
6	671.214,327 684.598,02	7	671.158,078 684.544,868	77.389
7	671.158,078 684.544,868	8	671.159,025 684.532,467	12.437
8	671.159,025 684.532,467	9	671.158,372 684.490,256	42.216
9	671.158,372 684.490,256	10	671.136,801 684.461,664	35.816
10	671.136,801 684.461,664	11	671.133,575 684.448,908	13.158
11	671.133,575 684.448,908	12	671.126,015 684.419,009	30.84
12	671.126,015 684.419,009	1	671.127,462 684.329,955	89.066

** Lungimile segmentelor sunt determinate în planul de proiecţie Stereo 70 şi sunt rotunjite la 1 milimetru.
*** Distanţa dintre puncte este formată din segmente cumulate ce sunt mai mici decât valoarea 1 milimetru.

Document care conține date cu caracter personal, protejat de prevederile Regulamentului (UE) nr. 679/2016 și Legii 190/2018

DATE DESPRE IMOBILUL NR. 918

Oficiul de Cadastru şi Publicitate Imobiliară BOTOSANI
Biroul de Cadastru şi Publicitate Imobiliară Botosani

A. Partea I. Descrierea imobilului

TEREN Extravilan

Adresa: Jud. Botosani

Nr. Crt	Nr cadastral Nr. topografic	Suprafaţa* (mp)	Observaţii / Referinţe
A1		67.400	Sector cadastral:11 Teren neimprejmuit;

B. Partea II. Proprietari şi acte

Inscrieri privitoare la dreptul de proprietate şi alte drepturi reale		Referinţe
/		
Act Administrativ nr. 56, din 14/11/2008 emis de Consiliul Local al Comunei Calarasi;		
B1	Intabulare, drept de PROPRIETATE, dobandit prin Constituire, cota actuala 1/1	A1
	1) **COMUNA CALARASI**, CIF:3373454, Domeniul privat.	

C. Partea III. SARCINI .

Inscrieri privind dezmembramintele dreptului de proprietate, drepturi reale de garanţie şi sarcini	Referinţe
NU SUNT	

Document care conține date cu caracter personal, protejat de prevederile Regulamentului (UE) nr. 679/2016 și Legii 190/2018

Anexa Nr. 1 La Partea I

Teren

Nr cadastral	Suprafaţa (mp)*	Observaţii / Referinţe
	67.400	

* Suprafaţa este determinată in planul de proiecţie Stereo 70.

DETALII LINIARE IMOBIL

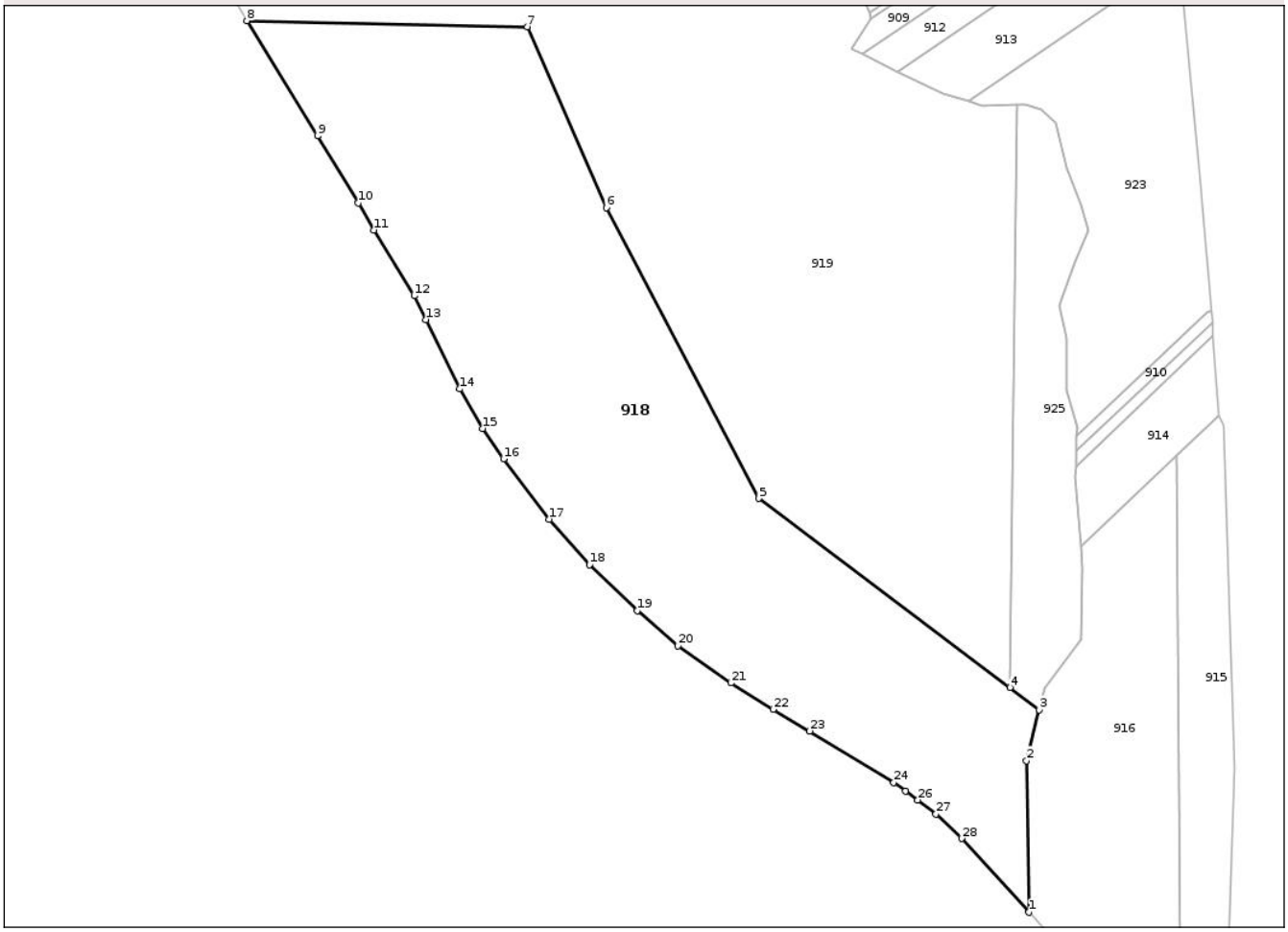

Date referitoare la teren

Crt	Categorie folosință	Intra vilan	Suprafaţa (mp)	Tarla	Parcelă	Nr. topo	Observaţii / Referinţe
1	pasune	NU	67.400	29	337	-	

Lungime Segmente

1) Valorile lungimilor segmentelor sunt obţinute din proiecţie în plan.

Punct început	X / Y	Punct sfârşit	X / Y	Lungime segment (** (m)
1	671.127,462 684.329,955	2	671.126,015 684.419,009	89.066
3	671.133,575 684.448,908	4	671.116,218 684.461,973	21.725
5	670.968,558 684.573,127	6	670.878,721 684.744,129	193.164
7	670.832,18 684.850,389	8	670.667,214 684.853,928	165.004
9	670.708,798 684.786,302	10	670.732,881 684.746,799	46.265

Punct început	X / Y	Punct sfârşit	X / Y	Lungime segment (** (m)
2	671.126,015 684.419,009	3	671.133,575 684.448,908	30.84
4	671.116,218 684.461,973	5	670.968,558 684.573,127	184.821
6	670.878,721 684.744,129	7	670.832,18 684.850,389	116.005
8	670.667,214 684.853,928	9	670.708,798 684.786,302	79.388
10	670.732,881 684.746,799	11	670.742,061 684.730,959	18.308

Document care conține date cu caracter personal, protejat de prevederile Regulamentului (UE) nr. 679/2016 și Legii 190/2018

Punct început	X / Y	Punct sfârşit	X / Y	Lungime segment (** (m)
11	670.742,061 684.730,959	12	670.765,792 684.692,317	45.347
13	670.772,766 684.678,241	14	670.792,597 684.637,468	45.34
15	670.806,07 684.614,314	16	670.818,304 684.596,36	21.726
17	670.845,1 684.560,88	18	670.868,922 684.534,285	35.704
19	670.897,042 684.507,182	20	670.920,995 684.486,552	31.612
21	670.952,055 684.464,686	22	670.976,861 684.449,132	29.279
23	670.998,503 684.436,415	24	671.047,909 684.406,255	57.884
25	671.054,947 684.401,283	26	671.062,062 684.395,913	8.914
27	671.072,694 684.387,598	28	671.087,978 684.373,283	20.941

Punct început	X / Y	Punct sfârşit	X / Y	Lungime segment (** (m)
12	670.765,792 684.692,317	13	670.772,766 684.678,241	15.709
14	670.792,597 684.637,468	15	670.806,07 684.614,314	26.789
16	670.818,304 684.596,36	17	670.845,1 684.560,88	44.462
18	670.868,922 684.534,285	19	670.897,042 684.507,182	39.055
20	670.920,995 684.486,552	21	670.952,055 684.464,686	37.985
22	670.976,861 684.449,132	23	670.998,503 684.436,415	25.102
24	671.047,909 684.406,255	25	671.054,947 684.401,283	8.617
26	671.062,062 684.395,913	27	671.072,694 684.387,598	13.497
28	671.087,978 684.373,283	1	671.127,462 684.329,955	58.62

** Lungimile segmentelor sunt determinate în planul de proiecţie Stereo 70 şi sunt rotunjite la 1 milimetru.
*** Distanţa dintre puncte este formată din segmente cumulate ce sunt mai mici decât valoarea 1 milimetru.

Document care conține date cu caracter personal, protejat de prevederile Regulamentului (UE) nr. 679/2016 și Legii 190/2018

DATE DESPRE IMOBILUL NR. 919

Oficiul de Cadastru şi Publicitate Imobiliară BOTOSANI
Biroul de Cadastru şi Publicitate Imobiliară Botosani

A. Partea I. Descrierea imobilului

TEREN Extravilan

Adresa: Jud. Botosani

Nr. Crt	Nr cadastral Nr. topografic	Suprafaţa* (mp)	Observaţii / Referinţe
A1		163.100	Sector cadastral:11 Teren neimprejmuit;

B. Partea II. Proprietari şi acte

Inscrieri privitoare la dreptul de proprietate şi alte drepturi reale		Referinţe
/		
Act Administrativ nr. 56, din 14/11/2008 emis de Consiliul Local al Comunei Calarasi;		
B1	Intabulare, drept de PROPRIETATE, dobandit prin Constituire, cota actuala 1/1	A1
	1) **COMUNA CALARASI**, CIF:3373454, Domeniul privat.	

C. Partea III. SARCINI .

Inscrieri privind dezmembramintele dreptului de proprietate, drepturi reale de garanţie şi sarcini	Referinţe
NU SUNT	

Document care conține date cu caracter personal, protejat de prevederile Regulamentului (UE) nr. 679/2016 și Legii 190/2018

Anexa Nr. 1 La Partea I

Teren

Nr cadastral	Suprafaţa (mp)*	Observaţii / Referinţe
	163.100	

* Suprafaţa este determinată in planul de proiecţie Stereo 70.

DETALII LINIARE IMOBIL

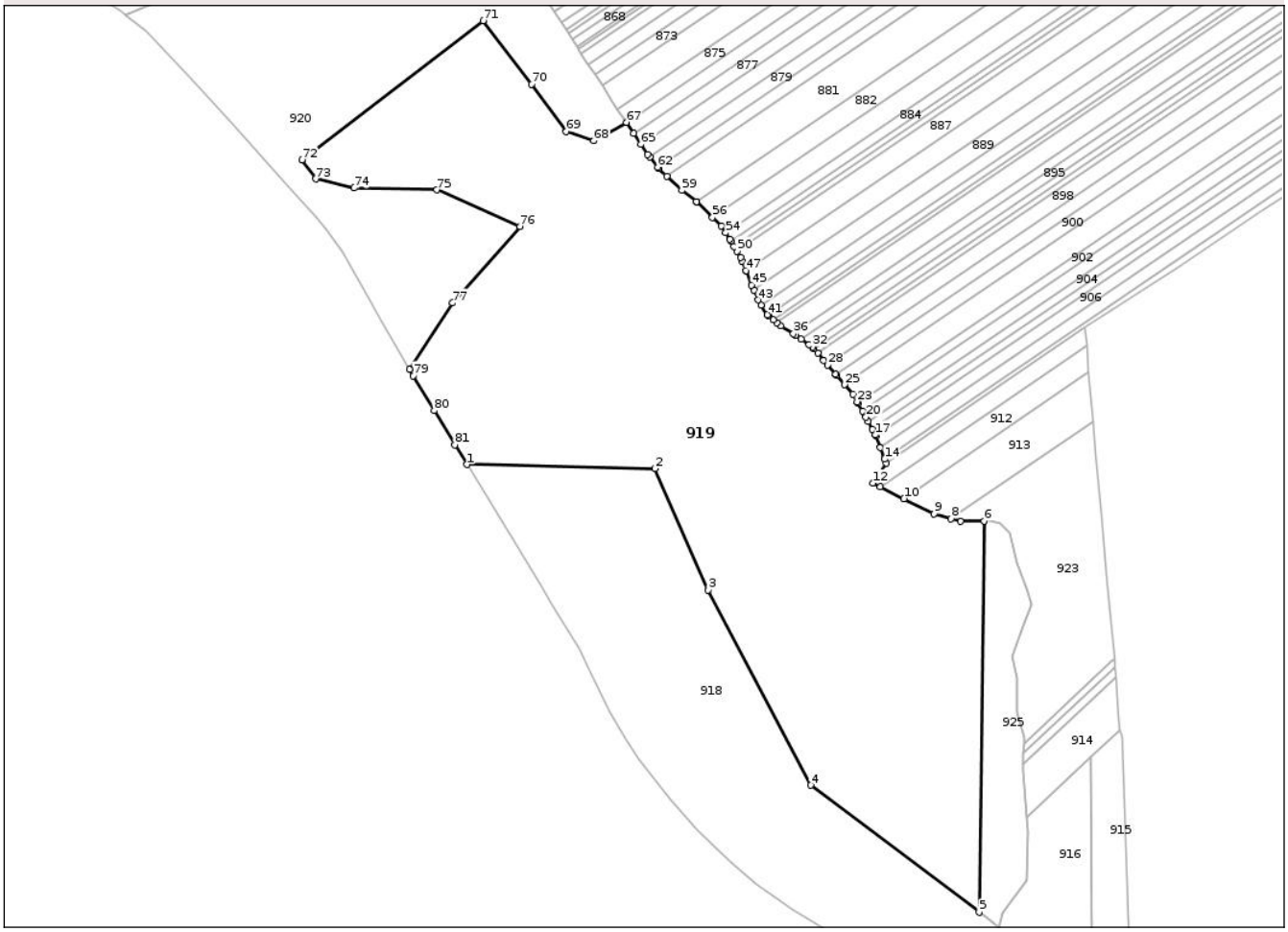

Date referitoare la teren

Crt	Categorie folosinţă	Intra vilan	Suprafaţa (mp)	Tarla	Parcelă	Nr. topo	Observaţii / Referinţe
1	neproductiv	NU	163.100	29	336	-	

Lungime Segmente

1) Valorile lungimilor segmentelor sunt obţinute din proiecţie în plan.

Punct început	X / Y	Punct sfârşit	X / Y	Lungime segment
1	670.667,214 684.853,928	2	670.832,18 684.850,389	165.004
4	670.968,558 684.573,127	5	671.116,218 684.461,973	184.821
7	671.100,122 684.804,075	8	671.091,656 684.806,554	8.821
10	671.050,316 684.824,098	11	671.029,56 684.834,427	23.184
13	671.034,696 684.855,148	14	671.033,374 684.858,69	3.781
16	671.025,858 684.878,836	17	671.025,486 684.879,832	1.063

Punct început	X / Y	Punct sfârşit	X / Y	Lungime segment
2	670.832,18 684.850,389	3	670.878,721 684.744,129	116.005
5	671.116,218 684.461,973	6	671.120,625 684.804,551	342.606
8	671.091,656 684.806,554	9	671.076,879 684.810,881	15.397
11	671.029,56 684.834,427	12	671.023,115 684.837,633	7.198
14	671.033,374 684.858,69	15	671.029,626 684.868,735	10.721
17	671.025,486 684.879,832	18	671.022,922 684.884,608	5.421

Punct început	X / Y	Punct sfârşit	X / Y	Lungime segment
3	670.878,721 684.744,129	4	670.968,558 684.573,127	193.164
6	671.120,625 684.804,551	7	671.100,122 684.804,075	20.509
9	671.076,879 684.810,881	10	671.050,316 684.824,098	29.67
12	671.023,115 684.837,633	13	671.034,696 684.855,148	20.997
15	671.029,626 684.868,735	16	671.025,858 684.878,836	10.781
18	671.022,922 684.884,608	19	671.019,173 684.891,592	7.927

Document care conține date cu caracter personal, protejat de prevederile Regulamentului (UE) nr. 679/2016 și Legii 190/2018

Punct început	X / Y	Punct sfârşit	X / Y	Lungime segment
19	671.019,173 684.891,592	20	671.017,09 684.895,474	4.406
22	671.010,111 684.907,554	23	671.009,36 684.908,855	1.502
25	670.998,474 684.923,793	26	670.991,341 684.932,221	11.041
28	670.983,587 684.941,169	29	670.980,051 684.945,249	5.399
31	670.971,461 684.955,444	32	670.970,231 684.956,903	1.908
34	670.960,409 684.963,772	35	670.955,68 684.967,079	5.771
37	670.942,451 684.975,239	38	670.939,055 684.978,102	4.442
40	670.931,569 684.984,414	41	670.930,63 684.985,205	1.228
43	670.922,372 684.998,008	44	670.918,696 685.006,849	9.575
46	670.912,0 685.023,465	47	670.911,824 685.023,906	0.475
49	670.907,271 685.035,333	50	670.904,098 685.040,717	6.249
52	670.898,964 685.049,426	53	670.897,889 685.051,25	2.117
55	670.890,244 685.062,823	56	670.882,567 685.070,388	10.778
58	670.868,54 685.084,173	59	670.855,661 685.093,997	16.198
61	670.835,352 685.113,112	62	670.834,422 685.114,293	1.503
64	670.825,707 685.125,353	65	670.819,73 685.134,399	10.842
67	670.807,093 685.153,525	68	670.778,396 685.137,53	32.854
70	670.724,079 685.187,027	71	670.681,469 685.242,545	69.985
73	670.534,769 685.104,0	74	670.568,318 685.096,016	34.486
76	670.713,695 685.062,486	77	670.654,586 684.995,426	89.392
79	670.619,981 684.931,608	80	670.638,5 684.901,274	35.54

Punct început	X / Y	Punct sfârşit	X / Y	Lungime segment
20	671.017,09 684.895,474	21	671.013,979 684.900,859	6.219
23	671.009,36 684.908,855	24	671.005,554 684.915,427	7.595
26	670.991,341 684.932,221	27	670.990,644 684.933,025	1.064
29	670.980,051 684.945,249	30	670.974,9 684.951,362	7.994
32	670.970,231 684.956,903	33	670.967,238 684.958,996	3.652
35	670.955,68 684.967,079	36	670.953,456 684.968,451	2.613
38	670.939,055 684.978,102	39	670.936,025 684.980,657	3.963
41	670.930,63 684.985,205	42	670.925,179 684.993,656	10.056
44	670.918,696 685.006,849	45	670.916,946 685.011,058	4.558
47	670.911,824 685.023,906	48	670.908,482 685.032,295	9.03
50	670.904,098 685.040,717	51	670.901,575 685.044,996	4.967
53	670.897,889 685.051,25	54	670.894,205 685.056,827	6.684
56	670.882,567 685.070,388	57	670.868,705 685.084,047	19.461
59	670.855,661 685.093,997	60	670.842,454 685.106,428	18.137
62	670.834,422 685.114,293	63	670.827,576 685.122,981	11.061
65	670.819,73 685.134,399	66	670.813,389 685.143,996	11.503
68	670.778,396 685.137,53	69	670.754,433 685.145,513	25.258
71	670.681,469 685.242,545	72	670.522,787 685.120,765	200.026
74	670.568,318 685.096,016	75	670.641,006 685.094,42	72.706
77	670.654,586 684.995,426	78	670.616,986 684.937,216	69.298
80	670.638,5 684.901,274	81	670.656,612 684.871,169	35.133

Punct început	X / Y	Punct sfârşit	X / Y	Lungime segment
21	671.013,979 684.900,859	22	671.010,111 684.907,554	7.732
24	671.005,554 684.915,427	25	670.998,474 684.923,793	10.96
27	670.990,644 684.933,025	28	670.983,587 684.941,169	10.776
30	670.974,9 684.951,362	31	670.971,461 684.955,444	5.338
33	670.967,238 684.958,996	34	670.960,409 684.963,772	8.333
36	670.953,456 684.968,451	37	670.942,451 684.975,239	12.93
39	670.936,025 684.980,657	40	670.931,569 684.984,414	5.828
42	670.925,179 684.993,656	43	670.922,372 684.998,008	5.179
45	670.916,946 685.011,058	46	670.912,0 685.023,465	13.357
48	670.908,482 685.032,295	49	670.907,271 685.035,333	3.27
51	670.901,575 685.044,996	52	670.898,964 685.049,426	5.142
54	670.894,205 685.056,827	55	670.890,244 685.062,823	7.186
57	670.868,705 685.084,047	58	670.868,54 685.084,173	0.208
60	670.842,454 685.106,428	61	670.835,352 685.113,112	9.753
63	670.827,576 685.122,981	64	670.825,707 685.125,353	3.02
66	670.813,389 685.143,996	67	670.807,093 685.153,525	11.421
69	670.754,433 685.145,513	70	670.724,079 685.187,027	51.427
72	670.522,787 685.120,765	73	670.534,769 685.104,0	20.607
75	670.641,006 685.094,42	76	670.713,695 685.062,486	79.394
78	670.616,986 684.937,216	79	670.619,981 684.931,608	6.358
81	670.656,612 684.871,169	1	670.667,214 684.853,928	20.24

**** Lungimile segmentelor sunt determinate în planul de proiecţie Stereo 70 şi sunt rotunjite la 1 milimetru.**
***** Distanţa dintre puncte este formată din segmente cumulate ce sunt mai mici decât valoarea 1 milimetru.**

Document care conține date cu caracter personal, protejat de prevederile Regulamentului (UE) nr. 679/2016 și Legii 190/2018

DATE DESPRE IMOBILUL NR. 920

Oficiul de Cadastru şi Publicitate Imobiliară BOTOSANI
Biroul de Cadastru şi Publicitate Imobiliară Botosani

A. Partea I. Descrierea imobilului

TEREN Extravilan

Adresa: Jud. Botosani

Nr. Crt	Nr cadastral Nr. topografic	Suprafaţa* (mp)	Observaţii / Referinţe
A1		107.700	Sector cadastral:11 Teren neimprejmuit;

B. Partea II. Proprietari şi acte

Inscrieri privitoare la dreptul de proprietate şi alte drepturi reale		Referinţe
/		
Act Administrativ nr. 56, din 14/11/2008 emis de Consiliul Local al Comunei Calarasi;		
B1	Intabulare, drept de PROPRIETATE, dobandit prin Constituire, cota actuala 1/1	A1
	1) **COMUNA CALARASI**, CIF:3373454, Domeniul privat.	

C. Partea III. SARCINI .

Inscrieri privind dezmembramintele dreptului de proprietate, drepturi reale de garanţie şi sarcini	Referinţe
NU SUNT	

Document care conține date cu caracter personal, protejat de prevederile Regulamentului (UE) nr. 679/2016 și Legii 190/2018

Anexa Nr. 1 La Partea I

Teren

Nr cadastral	Suprafaţa (mp)*	Observaţii / Referinţe
	107.700	

* Suprafaţa este determinată in planul de proiecţie Stereo 70.

DETALII LINIARE IMOBIL

Date referitoare la teren

Crt	Categorie folosință	Intra vilan	Suprafaţa (mp)	Tarla	Parcelă	Nr. topo	Observaţii / Referinţe
1	pasune	NU	107.700	29	335	-	

Lungime Segmente

1) Valorile lungimilor segmentelor sunt obţinute din proiecţie în plan.

Punct început	X / Y	Punct sfârşit	X / Y	Lungime segment
1	670.616,986 684.937,216	2	670.654,586 684.995,426	69.298
4	670.641,006 685.094,42	5	670.568,318 685.096,016	72.706
7	670.522,787 685.120,765	8	670.681,469 685.242,545	200.026
10	670.754,433 685.145,513	11	670.778,396 685.137,53	25.258
13	670.807,03 685.153,619	14	670.799,325 685.165,281	13.977
16	670.786,066 685.185,615	17	670.779,953 685.195,075	11.263

Punct început	X / Y	Punct sfârşit	X / Y	Lungime segment
2	670.654,586 684.995,426	3	670.713,695 685.062,486	89.392
5	670.568,318 685.096,016	6	670.534,769 685.104,0	34.486
8	670.681,469 685.242,545	9	670.724,079 685.187,027	69.985
11	670.778,396 685.137,53	12	670.807,093 685.153,525	32.854
14	670.799,325 685.165,281	15	670.793,96 685.173,4	9.731
17	670.779,953 685.195,075	18	670.773,822 685.204,562	11.296

Punct început	X / Y	Punct sfârşit	X / Y	Lungime segment
3	670.713,695 685.062,486	4	670.641,006 685.094,42	79.394
6	670.534,769 685.104,0	7	670.522,787 685.120,765	20.607
9	670.724,079 685.187,027	10	670.754,433 685.145,513	51.427
12	670.807,093 685.153,525	13	670.807,03 685.153,619	0.113
15	670.793,96 685.173,4	16	670.786,066 685.185,615	14.544
18	670.773,822 685.204,562	19	670.767,674 685.214,076	11.328

Document care conține date cu caracter personal, protejat de prevederile Regulamentului (UE) nr. 679/2016 și Legii 190/2018

Punct început	X / Y	Punct sfârşit	X / Y	Lungime segment
19	670.767,674 685.214,076	20	670.765,274 685.217,789	4.421
22	670.759,752 685.226,335	23	670.756,154 685.231,902	6.629
25	670.750,377 685.240,842	26	670.744,16 685.250,462	11.454
28	670.733,146 685.267,505	29	670.731,733 685.269,833	2.723
31	670.716,793 685.294,436	32	670.709,537 685.306,386	13.98
34	670.700,175 685.322,438	35	670.698,299 685.325,655	3.724
37	670.691,402 685.337,481	38	670.689,83 685.340,176	3.12
40	670.712,205 685.361,199	41	670.734,917 685.380,428	29.759
43	670.759,855 685.407,849	44	670.781,512 685.428,883	30.19
46	670.814,652 685.465,051	47	670.824,539 685.479,15	17.22
49	670.843,081 685.506,75	50	670.844,684 685.509,166	2.899
52	670.857,704 685.525,491	53	670.861,838 685.528,445	5.081
55	670.761,969 685.562,941	56	670.761,773 685.562,926	0.197
58	670.684,809 685.509,947	59	670.656,975 685.492,401	32.903
61	670.591,474 685.468,367	62	670.571,017 685.453,119	25.515
64	670.531,805 685.423,892	65	670.588,867 685.367,785	80.025
67	670.548,491 685.345,002	68	670.546,295 685.343,763	2.521
70	670.504,619 685.320,509	71	670.469,621 685.300,982	40.077
73	670.420,626 685.273,186	74	670.396,926 685.259,74	27.249
76	670.368,364 685.247,668	77	670.386,049 685.234,026	22.335
79	670.423,819 685.193,87	80	670.460,003 685.153,853	53.95
82	670.535,106 685.070,087	83	670.545,187 685.058,803	15.131
85	670.582,163 684.998,46	86	670.592,212 684.979,071	21.838

Punct început	X / Y	Punct sfârşit	X / Y	Lungime segment
20	670.765,274 685.217,789	21	670.763,716 685.220,2	2.871
23	670.756,154 685.231,902	24	670.754,002 685.235,232	3.965
26	670.744,16 685.250,462	27	670.737,924 685.260,112	11.49
29	670.731,733 685.269,833	30	670.719,783 685.289,513	23.024
32	670.709,537 685.306,386	33	670.709,21 685.306,946	0.648
35	670.698,299 685.325,655	36	670.694,862 685.331,548	6.822
38	670.689,83 685.340,176	39	670.685,911 685.346,895	7.778
41	670.734,917 685.380,428	42	670.736,233 685.381,876	1.957
44	670.781,512 685.428,883	45	670.790,427 685.437,541	12.427
47	670.824,539 685.479,15	48	670.828,919 685.485,396	7.629
50	670.844,684 685.509,166	51	670.855,102 685.522,229	16.709
53	670.861,838 685.528,445	54	670.816,511 685.567,146	59.601
56	670.761,773 685.562,926	57	670.722,045 685.533,42	49.487
59	670.656,975 685.492,401	60	670.599,182 685.474,112	60.618
62	670.571,017 685.453,119	63	670.536,396 685.427,314	43.18
65	670.588,867 685.367,785	66	670.568,952 685.356,548	22.867
68	670.546,295 685.343,763	69	670.510,53 685.323,808	40.955
71	670.469,621 685.300,982	72	670.464,467 685.298,058	5.926
74	670.396,926 685.259,74	75	670.393,405 685.257,743	4.048
77	670.386,049 685.234,026	78	670.405,674 685.212,772	28.929
80	670.460,003 685.153,853	81	670.513,112 685.094,749	79.46
83	670.545,187 685.058,803	84	670.558,862 685.040,004	23.247
86	670.592,212 684.979,071	87	670.611,746 684.947,026	37.529

Punct început	X / Y	Punct sfârşit	X / Y	Lungime segment
21	670.763,716 685.220,2	22	670.759,752 685.226,335	7.304
24	670.754,002 685.235,232	25	670.750,377 685.240,842	6.679
27	670.737,924 685.260,112	28	670.733,146 685.267,505	8.803
30	670.719,783 685.289,513	31	670.716,793 685.294,436	5.76
33	670.709,21 685.306,946	34	670.700,175 685.322,438	17.934
36	670.694,862 685.331,548	37	670.691,402 685.337,481	6.868
39	670.685,911 685.346,895	40	670.712,205 685.361,199	29.933
42	670.736,233 685.381,876	43	670.759,855 685.407,849	35.108
45	670.790,427 685.437,541	46	670.814,652 685.465,051	36.656
48	670.828,919 685.485,396	49	670.843,081 685.506,75	25.623
51	670.855,102 685.522,229	52	670.857,704 685.525,491	4.173
54	670.816,511 685.567,146	55	670.761,969 685.562,941	54.704
57	670.722,045 685.533,42	58	670.684,809 685.509,947	44.017
60	670.599,182 685.474,112	61	670.591,474 685.468,367	9.613
63	670.536,396 685.427,314	64	670.531,805 685.423,892	5.726
66	670.568,952 685.356,548	67	670.548,491 685.345,002	23.494
69	670.510,53 685.323,808	70	670.504,619 685.320,509	6.769
72	670.464,467 685.298,058	73	670.420,626 685.273,186	50.405
75	670.393,405 685.257,743	76	670.368,364 685.247,668	26.992
78	670.405,674 685.212,772	79	670.423,819 685.193,87	26.202
81	670.513,112 685.094,749	82	670.535,106 685.070,087	33.045
84	670.558,862 685.040,004	85	670.582,163 684.998,46	47.632
87	670.611,746 684.947,026	1	670.616,986 684.937,216	11.122

**** Lungimile segmentelor sunt determinate în planul de proiecţie Stereo 70 şi sunt rotunjite la 1 milimetru.**
***** Distanţa dintre puncte este formată din segmente cumulate ce sunt mai mici decât valoarea 1 milimetru.**

Document care conține date cu caracter personal, protejat de prevederile Regulamentului (UE) nr. 679/2016 și Legii 190/2018

DATE DESPRE IMOBILUL NR. 921

Oficiul de Cadastru şi Publicitate Imobiliară BOTOSANI
Biroul de Cadastru şi Publicitate Imobiliară Botosani

A. Partea I. Descrierea imobilului

TEREN Extravilan

Adresa: Jud. Botosani

Nr. Crt	Nr cadastral Nr. topografic	Suprafaţa* (mp)	Observaţii / Referinţe
A1		19.100	Sector cadastral:11 Teren neimprejmuit;

B. Partea II. Proprietari şi acte

Inscrieri privitoare la dreptul de proprietate şi alte drepturi reale		Referinţe
/		
Act Normativ nr. 971, din 05/09/2002 emis de Guvernul Romaniei (împreuna cu HG nr. 976 din 26.08.2009 pentru modificarea şi completarea anexei nr. 12 la Hotărârea Guvernului nr. 971/2002 privind atestarea domeniului public al judeţului Botoşani, precum şi al municipiilor, oraşelor şi comunelor din judeţul Botoşani.);		
B1	Intabulare, drept de PROPRIETATE, dobandit prin Lege, cota actuala 1/1	A1
	1) **COMUNA CALARASI**, CIF:3373454, Domeniul public.	

C. Partea III. SARCINI .

Inscrieri privind dezmembramintele dreptului de proprietate, drepturi reale de garanţie şi sarcini	Referinţe
NU SUNT	

Document care conține date cu caracter personal, protejat de prevederile Regulamentului (UE) nr. 679/2016 și Legii 190/2018

Anexa Nr. 1 La Partea I

Teren

Nr cadastral	Suprafaţa (mp)*	Observaţii / Referinţe
	19.100	

* Suprafaţa este determinată in planul de proiecţie Stereo 70.

DETALII LINIARE IMOBIL



Date referitoare la teren

Crt	Categorie folosinţă	Intra vilan	Suprafaţa (mp)	Tarla	Parcelă	Nr. topo	Observaţii / Referinţe
1	drum	NU	19.100	29	299	-	

Lungime Segmente

1) Valorile lungimilor segmentelor sunt obţinute din proiecţie în plan.

Punct început	X / Y	Punct sfârşit	X / Y	Lungime segment
1	671.554,519 688.318,332	2	671.549,627 688.321,429	5.79
4	671.538,125 688.235,157	5	671.566,718 688.151,4	88.503
7	671.584,681 687.919,194	8	671.595,395 687.883,229	37.527
10	671.615,627 687.847,125	11	671.627,138 687.830,065	20.58
13	671.646,184 687.779,96	14	671.660,025 687.734,111	47.893
16	671.663,317 687.704,721	17	671.665,652 687.691,328	13.595

Punct început	X / Y	Punct sfârşit	X / Y	Lungime segment
2	671.549,627 688.321,429	3	671.537,93 688.264,981	57.647
5	671.566,718 688.151,4	6	671.575,206 687.951,506	200.074
8	671.595,395 687.883,229	9	671.603,148 687.863,28	21.403
11	671.627,138 687.830,065	12	671.636,367 687.809,7	22.359
14	671.660,025 687.734,111	15	671.661,6 687.722,696	11.523
17	671.665,652 687.691,328	18	671.672,601 687.650,526	41.39

Punct început	X / Y	Punct sfârşit	X / Y	Lungime segment
3	671.537,93 688.264,981	4	671.538,125 688.235,157	29.825
6	671.575,206 687.951,506	7	671.584,681 687.919,194	33.673
9	671.603,148 687.863,28	10	671.615,627 687.847,125	20.413
12	671.636,367 687.809,7	13	671.646,184 687.779,96	31.318
15	671.661,6 687.722,696	16	671.663,317 687.704,721	18.057
18	671.672,601 687.650,526	19	671.671,967 687.618,806	31.726

Document care conține date cu caracter personal, protejat de prevederile Regulamentului (UE) nr. 679/2016 și Legii 190/2018

Punct început	X / Y	Punct sfârşit	X / Y	Lungime segment
19	671.671,967 687.618,806	20	671.667,165 687.585,047	34.099
22	671.660,551 687.507,275	23	671.654,75 687.488,583	19.571
25	671.607,181 687.398,791	26	671.571,148 687.340,059	68.904
28	671.517,088 687.245,613	29	671.500,027 687.216,976	33.334
31	671.461,123 687.140,649	32	671.445,282 687.119,747	26.227
34	671.416,641 687.092,924	35	671.407,347 687.080,98	15.134
37	671.370,335 687.020,624	38	671.348,818 686.991,381	36.306
40	671.309,174 686.934,57	41	671.301,882 686.914,323	21.52
43	671.252,052 686.824,131	44	671.235,137 686.799,171	30.152
46	671.203,702 686.746,413	47	671.183,265 686.717,102	35.732
49	671.056,983 686.530,473	50	670.994,905 686.440,894	108.987
52	670.895,192 686.294,85	53	670.875,245 686.268,802	32.808
55	670.865,264 686.240,557	56	670.865,589 686.207,768	32.791
58	670.867,687 686.125,434	59	670.861,911 686.100,252	25.836
61	670.859,965 686.026,177	62	670.859,176 686.003,291	22.9
64	670.846,309 685.975,318	65	670.824,114 685.947,845	35.318
67	670.762,888 685.889,213	68	670.733,383 685.862,556	39.764
70	670.614,199 685.741,463	71	670.586,605 685.717,409	36.606
73	670.538,033 685.678,642	74	670.511,149 685.655,455	35.502
76	670.421,782 685.574,77	77	670.398,885 685.550,755	33.181
79	670.359,428 685.509,235	80	670.332,479 685.487,396	34.687
82	670.274,933 685.432,547	83	670.262,107 685.416,44	20.59
85	670.246,42 685.384,227	86	670.235,739 685.371,039	16.971
88	670.207,814 685.344,552	89	670.212,825 685.341,746	5.743
91	670.233,322 685.360,999	92	670.239,777 685.367,383	9.079
94	670.250,962 685.381,194	95	670.258,365 685.394,842	15.527
97	670.270,426 685.418,155	98	670.279,044 685.428,978	13.835
100	670.297,723 685.448,563	101	670.302,285 685.452,696	6.156
103	670.336,02 685.483,264	104	670.348,23 685.493,159	15.716
106	670.378,384 685.521,771	107	670.402,807 685.546,986	35.104
109	670.425,572 685.570,863	110	670.439,931 685.583,741	19.288
112	670.472,008 685.612,509	113	670.514,756 685.651,383	57.78
115	670.541,363 685.674,332	116	670.566,315 685.691,549	30.315

Punct început	X / Y	Punct sfârşit	X / Y	Lungime segment
20	671.667,165 687.585,047	21	671.661,189 687.539,988	45.454
23	671.654,75 687.488,583	24	671.643,933 687.463,62	27.206
26	671.571,148 687.340,059	27	671.544,598 687.293,738	53.39
29	671.500,027 687.216,976	30	671.479,068 687.177,978	44.273
32	671.445,282 687.119,747	33	671.433,281 687.106,488	17.884
35	671.407,347 687.080,98	36	671.392,294 687.055,872	29.275
38	671.348,818 686.991,381	39	671.320,152 686.951,112	49.43
41	671.301,882 686.914,323	42	671.282,382 686.875,34	43.588
44	671.235,137 686.799,171	45	671.221,299 686.773,278	29.359
47	671.183,265 686.717,102	48	671.119,559 686.623,615	113.129
50	670.994,905 686.440,894	51	670.922,837 686.336,665	126.718
53	670.875,245 686.268,802	54	670.867,295 686.256,459	14.682
56	670.865,589 686.207,768	57	670.868,48 686.155,105	52.742
59	670.861,911 686.100,252	60	670.859,628 686.077,599	22.768
62	670.859,176 686.003,291	63	670.854,881 685.989,338	14.599
65	670.824,114 685.947,845	66	670.795,315 685.919,059	40.719
68	670.733,383 685.862,556	69	670.698,594 685.827,943	49.075
71	670.586,605 685.717,409	72	670.562,923 685.695,816	32.048
74	670.511,149 685.655,455	75	670.468,362 685.616,546	57.833
77	670.398,885 685.550,755	78	670.374,43 685.525,507	35.15
80	670.332,479 685.487,396	81	670.292,794 685.451,436	53.554
83	670.262,107 685.416,44	84	670.253,487 685.397,257	21.031
86	670.235,739 685.371,039	87	670.220,617 685.356,082	21.269
89	670.212,825 685.341,746	90	670.224,351 685.352,126	15.511
92	670.239,777 685.367,383	93	670.249,345 685.379,197	15.203
95	670.258,365 685.394,842	96	670.266,788 685.413,587	20.55
98	670.279,044 685.428,978	99	670.296,602 685.447,547	25.556
101	670.302,285 685.452,696	102	670.331,589 685.479,249	39.545
104	670.348,23 685.493,159	105	670.363,16 685.505,258	19.217
107	670.402,807 685.546,986	108	670.409,379 685.553,879	9.524
110	670.439,931 685.583,741	111	670.458,751 685.600,619	25.28
113	670.514,756 685.651,383	114	670.529,825 685.664,38	19.9
116	670.566,315 685.691,549	117	670.590,224 685.713,348	32.355

Punct început	X / Y	Punct sfârşit	X / Y	Lungime segment
21	671.661,189 687.539,988	22	671.660,551 687.507,275	32.719
24	671.643,933 687.463,62	25	671.607,181 687.398,791	74.522
27	671.544,598 687.293,738	28	671.517,088 687.245,613	55.433
30	671.479,068 687.177,978	31	671.461,123 687.140,649	41.418
33	671.433,281 687.106,488	34	671.416,641 687.092,924	21.468
36	671.392,294 687.055,872	37	671.370,335 687.020,624	41.529
39	671.320,152 686.951,112	40	671.309,174 686.934,57	19.853
42	671.282,382 686.875,34	43	671.252,052 686.824,131	59.517
45	671.221,299 686.773,278	46	671.203,702 686.746,413	32.115
48	671.119,559 686.623,615	49	671.056,983 686.530,473	112.21
51	670.922,837 686.336,665	52	670.895,192 686.294,85	50.127
54	670.867,295 686.256,459	55	670.865,264 686.240,557	16.031
57	670.868,48 686.155,105	58	670.867,687 686.125,434	29.682
60	670.859,628 686.077,599	61	670.859,965 686.026,177	51.423
63	670.854,881 685.989,338	64	670.846,309 685.975,318	16.433
66	670.795,315 685.919,059	67	670.762,888 685.889,213	44.071
69	670.698,594 685.827,943	70	670.614,199 685.741,463	120.836
72	670.562,923 685.695,816	73	670.538,033 685.678,642	30.24
75	670.468,362 685.616,546	76	670.421,782 685.574,77	62.569
78	670.374,43 685.525,507	79	670.359,428 685.509,235	22.132
81	670.292,794 685.451,436	82	670.274,933 685.432,547	25.996
84	670.253,487 685.397,257	85	670.246,42 685.384,227	14.823
87	670.220,617 685.356,082	88	670.207,814 685.344,552	17.23
90	670.224,351 685.352,126	91	670.233,322 685.360,999	12.618
93	670.249,345 685.379,197	94	670.250,962 685.381,194	2.57
96	670.266,788 685.413,587	97	670.270,426 685.418,155	5.84
99	670.296,602 685.447,547	100	670.297,723 685.448,563	1.513
102	670.331,589 685.479,249	103	670.336,02 685.483,264	5.979
105	670.363,16 685.505,258	106	670.378,384 685.521,771	22.46
108	670.409,379 685.553,879	109	670.425,572 685.570,863	23.466
111	670.458,751 685.600,619	112	670.472,008 685.612,509	17.808
114	670.529,825 685.664,38	115	670.541,363 685.674,332	15.237
117	670.590,224 685.713,348	118	670.601,319 685.723,02	14.719

Document care conține date cu caracter personal, protejat de prevederile Regulamentului (UE) nr. 679/2016 și Legii 190/2018

Punct început	X / Y	Punct sfârşit	X / Y	Lungime segment
118	670.601,319 685.723,02	119	670.617,938 685.737,507	22.047
121	670.674,776 685.795,75	122	670.678,36 685.799,422	5.131
124	670.694,472 685.815,932	125	670.700,942 685.822,562	9.264
127	670.704,687 685.826,334	128	670.721,581 685.843,142	23.831
130	670.766,553 685.885,194	131	670.772,169 685.890,363	7.633
133	670.796,539 685.912,793	134	670.799,081 685.915,133	3.455
136	670.820,194 685.936,236	137	670.828,164 685.944,202	11.268
139	670.846,7 685.967,146	140	670.850,764 685.972,177	6.467
142	670.860,723 685.989,83	143	670.864,587 686.002,381	13.132
145	670.865,376 686.030,52	146	670.865,294 686.043,044	12.524
148	670.865,186 686.059,508	149	670.865,12 686.069,541	10.033
151	670.865,069 686.077,343	152	670.867,289 686.099,368	22.137
154	670.873,924 686.155,182	155	670.873,642 686.160,314	5.14
157	670.870,959 686.214,821	158	670.870,707 686.240,238	25.418
160	670.876,079 686.260,052	161	670.876,249 686.260,294	0.296
163	670.880,694 686.266,63	164	670.883,535 686.270,681	4.948
166	670.899,625 686.291,693	167	670.927,343 686.333,618	50.259
169	671.061,476 686.527,407	170	671.124,064 686.620,567	112.232
172	671.208,208 686.743,367	173	671.225,982 686.770,501	32.437
175	671.256,648 686.821,217	176	671.287,16 686.872,734	59.875
178	671.314,068 686.932,109	179	671.324,635 686.948,03	19.109
181	671.374,841 687.017,57	182	671.396,936 687.053,035	41.785
184	671.405,174 687.066,778	185	671.411,842 687.077,9	12.968
187	671.437,037 687.102,533	188	671.446,438 687.112,92	14.01
190	671.459,458 687.129,447	191	671.465,788 687.137,799	10.48
193	671.483,918 687.175,511	194	671.488,896 687.184,774	10.516
196	671.506,142 687.216,613	197	671.509,15 687.221,662	5.877
199	671.521,786 687.242,872	200	671.521,832 687.242,952	0.092
202	671.534,4 687.264,938	203	671.549,268 687.290,947	29.959
205	671.555,93 687.302,571	206	671.558,328 687.306,754	4.822
208	671.575,687 687.337,04	209	671.575,826 687.337,284	0.281
211	671.596,11 687.370,345	212	671.607,219 687.388,453	21.244
214	671.617,724 687.406,36	215	671.626,599 687.422,014	17.995

Punct început	X / Y	Punct sfârşit	X / Y	Lungime segment
119	670.617,938 685.737,507	120	670.661,193 685.781,831	61.932
122	670.678,36 685.799,422	123	670.687,591 685.808,881	13.217
125	670.700,942 685.822,562	126	670.702,458 685.824,116	2.171
128	670.721,581 685.843,142	129	670.737,126 685.858,608	21.928
131	670.772,169 685.890,363	132	670.782,078 685.899,483	13.467
134	670.799,081 685.915,133	135	670.809,926 685.925,972	15.333
137	670.828,164 685.944,202	138	670.837,806 685.956,138	15.344
140	670.850,764 685.972,177	141	670.859,878 685.987,084	17.472
143	670.864,587 686.002,381	144	670.865,405 686.026,101	23.734
146	670.865,294 686.043,044	147	670.865,214 686.055,264	12.22
149	670.865,12 686.069,541	150	670.865,086 686.074,774	5.233
152	670.867,289 686.099,368	153	670.873,11 686.124,747	26.038
155	670.873,642 686.160,314	156	670.871,027 686.207,944	47.702
158	670.870,707 686.240,238	159	670.872,535 686.254,549	14.427
161	670.876,249 686.260,294	162	670.876,847 686.261,147	1.042
164	670.883,535 686.270,681	165	670.883,899 686.271,156	0.598
167	670.927,343 686.333,618	168	670.999,377 686.437,799	126.659
170	671.124,064 686.620,567	171	671.187,744 686.714,015	113.083
173	671.225,982 686.770,501	174	671.239,799 686.796,356	29.315
176	671.287,16 686.872,734	177	671.306,89 686.912,178	44.103
179	671.324,635 686.948,03	180	671.353,225 686.988,192	49.299
182	671.396,936 687.053,035	183	671.402,782 687.062,787	11.37
185	671.411,842 687.077,9	186	671.420,555 687.089,098	14.188
188	671.446,438 687.112,92	189	671.449,474 687.116,273	4.523
191	671.465,788 687.137,799	192	671.480,657 687.168,729	34.318
194	671.488,896 687.184,774	195	671.504,762 687.214,296	33.515
197	671.509,15 687.221,662	198	671.517,828 687.236,229	16.956
200	671.521,832 687.242,952	201	671.527,418 687.252,724	11.256
203	671.549,268 687.290,947	204	671.549,318 687.291,036	0.102
206	671.558,328 687.306,754	207	671.569,276 687.325,855	22.016
209	671.575,826 687.337,284	210	671.581,636 687.346,754	11.11
212	671.607,219 687.388,453	213	671.611,866 687.396,027	8.886
215	671.626,599 687.422,014	216	671.637,274 687.440,844	21.645

Punct început	X / Y	Punct sfârşit	X / Y	Lungime segment
120	670.661,193 685.781,831	121	670.674,776 685.795,75	19.448
123	670.687,591 685.808,881	124	670.694,472 685.815,932	9.852
126	670.702,458 685.824,116	127	670.704,687 685.826,334	3.145
129	670.737,126 685.858,608	130	670.766,553 685.885,194	39.658
132	670.782,078 685.899,483	133	670.796,539 685.912,793	19.654
135	670.809,926 685.925,972	136	670.820,194 685.936,236	14.518
138	670.837,806 685.956,138	139	670.846,7 685.967,146	14.152
141	670.859,878 685.987,084	142	670.860,723 685.989,83	2.873
144	670.865,405 686.026,101	145	670.865,376 686.030,52	4.419
147	670.865,214 686.055,264	148	670.865,186 686.059,508	4.244
150	670.865,086 686.074,774	151	670.865,069 686.077,343	2.569
153	670.873,11 686.124,747	154	670.873,924 686.155,182	30.446
156	670.871,027 686.207,944	157	670.870,959 686.214,821	6.877
159	670.872,535 686.254,549	160	670.876,079 686.260,052	6.545
162	670.876,847 686.261,147	163	670.880,694 686.266,63	6.698
165	670.883,899 686.271,156	166	670.899,625 686.291,693	25.866
168	670.999,377 686.437,799	169	671.061,476 686.527,407	109.022
171	671.187,744 686.714,015	172	671.208,208 686.743,367	35.781
174	671.239,799 686.796,356	175	671.256,648 686.821,217	30.033
177	671.306,89 686.912,178	178	671.314,068 686.932,109	21.184
180	671.353,225 686.988,192	181	671.374,841 687.017,57	36.474
183	671.402,782 687.062,787	184	671.405,174 687.066,778	4.653
186	671.420,555 687.089,098	187	671.437,037 687.102,533	21.264
189	671.449,474 687.116,273	190	671.459,458 687.129,447	16.53
192	671.480,657 687.168,729	193	671.483,918 687.175,511	7.525
195	671.504,762 687.214,296	196	671.506,142 687.216,613	2.697
198	671.517,828 687.236,229	199	671.521,786 687.242,872	7.733
201	671.527,418 687.252,724	202	671.534,4 687.264,938	14.069
204	671.549,318 687.291,036	205	671.555,93 687.302,571	13.296
207	671.569,276 687.325,855	208	671.575,687 687.337,04	12.892
210	671.581,636 687.346,754	211	671.596,11 687.370,345	27.677
213	671.611,866 687.396,027	214	671.617,724 687.406,36	11.878
216	671.637,274 687.440,844	217	671.647,722 687.459,274	21.186

Document care conține date cu caracter personal, protejat de prevederile Regulamentului (UE) nr. 679/2016 și Legii 190/2018

Punct început	X / Y	Punct sfârşit	X / Y	Lungime segment
217	671.647,722 687.459,274	218	671.648,808 687.461,19	2.202
220	671.659,858 687.486,69	221	671.663,014 687.496,861	10.649
223	671.666,014 687.508,472	224	671.666,278 687.521,965	13.496
226	671.666,91 687.541,752	227	671.670,045 687.565,394	23.849
229	671.670,942 687.572,156	230	671.672,553 687.584,307	12.257
232	671.678,05 687.650,932	233	671.671,012 687.692,252	41.915
235	671.667,004 687.723,326	236	671.665,355 687.735,276	12.063
238	671.641,441 687.811,681	239	671.631,903 687.832,728	23.107
241	671.607,933 687.865,983	242	671.600,544 687.884,993	20.396
244	671.580,594 687.952,398	245	671.576,791 688.042,158	89.841
247	671.573,611 688.117,219	248	671.572,119 688.152,414	35.227
250	671.543,558 688.236,078	251	671.543,372 688.264,442	28.365

Punct început	X / Y	Punct sfârşit	X / Y	Lungime segment
218	671.648,808 687.461,19	219	671.655,701 687.477,097	17.336
221	671.663,014 687.496,861	222	671.665,974 687.506,398	9.986
224	671.666,278 687.521,965	225	671.666,622 687.539,576	17.614
227	671.670,045 687.565,394	228	671.670,361 687.567,773	2.4
230	671.672,553 687.584,307	231	671.677,398 687.618,367	34.403
233	671.671,012 687.692,252	234	671.668,712 687.705,447	13.394
236	671.665,355 687.735,276	237	671.651,371 687.781,598	48.387
239	671.631,903 687.832,728	240	671.620,038 687.850,312	21.213
242	671.600,544 687.884,993	243	671.589,897 687.920,735	37.294
245	671.576,791 688.042,158	246	671.574,718 688.091,078	48.964
248	671.572,119 688.152,414	249	671.564,938 688.173,451	22.229
251	671.543,372 688.264,442	252	671.553,586 688.313,819	50.422

Punct început	X / Y	Punct sfârşit	X / Y	Lungime segment
219	671.655,701 687.477,097	220	671.659,858 687.486,69	10.455
222	671.665,974 687.506,398	223	671.666,014 687.508,472	2.074
225	671.666,622 687.539,576	226	671.666,91 687.541,752	2.195
228	671.670,361 687.567,773	229	671.670,942 687.572,156	4.421
231	671.677,398 687.618,367	232	671.678,05 687.650,932	32.572
234	671.668,712 687.705,447	235	671.667,004 687.723,326	17.96
237	671.651,371 687.781,598	238	671.641,441 687.811,681	31.68
240	671.620,038 687.850,312	241	671.607,933 687.865,983	19.802
243	671.589,897 687.920,735	244	671.580,594 687.952,398	33.001
246	671.574,718 688.091,078	247	671.573,611 688.117,219	26.164
249	671.564,938 688.173,451	250	671.543,558 688.236,078	66.176
252	671.553,586 688.313,819	1	671.554,519 688.318,332	4.608

**** Lungimile segmentelor sunt determinate în planul de proiecţie Stereo 70 şi sunt rotunjite la 1 milimetru.**
***** Distanţa dintre puncte este formată din segmente cumulate ce sunt mai mici decât valoarea 1 milimetru.**

DATE DESPRE IMOBILUL NR. 922

Oficiul de Cadastru şi Publicitate Imobiliară BOTOSANI
Biroul de Cadastru şi Publicitate Imobiliară Botosani

A. Partea I. Descrierea imobilului

TEREN Extravilan

Adresa: Jud. Botosani

Nr. Crt	Nr cadastral Nr. topografic	Suprafaţa* (mp)	Observaţii / Referinţe
A1		600	Sector cadastral:11 Teren neimprejmuit;

B. Partea II. Proprietari şi acte

Inscrieri privitoare la dreptul de proprietate şi alte drepturi reale		Referinţe
/		
Act Normativ nr. 971, din 05/09/2002 emis de Guvernul Romaniei (împreuna cu HG nr. 976 din 26.08.2009 pentru modificarea şi completarea anexei nr. 12 la Hotărârea Guvernului nr. 971/2002 privind atestarea domeniului public al judeţului Botoşani, precum şi al municipiilor, oraşelor şi comunelor din judeţul Botoşani.);		
B1	Intabulare, drept de PROPRIETATE, dobandit prin Lege, cota actuala 1/1	A1
	1) **COMUNA CALARASI**, CIF:3373454, Domeniul public.	

C. Partea III. SARCINI .

Inscrieri privind dezmembramintele dreptului de proprietate, drepturi reale de garanţie şi sarcini	Referinţe
NU SUNT	

Document care conține date cu caracter personal, protejat de prevederile Regulamentului (UE) nr. 679/2016 și Legii 190/2018

Anexa Nr. 1 La Partea I

Teren

Nr cadastral	Suprafaţa (mp)*	Observaţii / Referinţe
	600	

* Suprafaţa este determinată in planul de proiecţie Stereo 70.

DETALII LINIARE IMOBIL

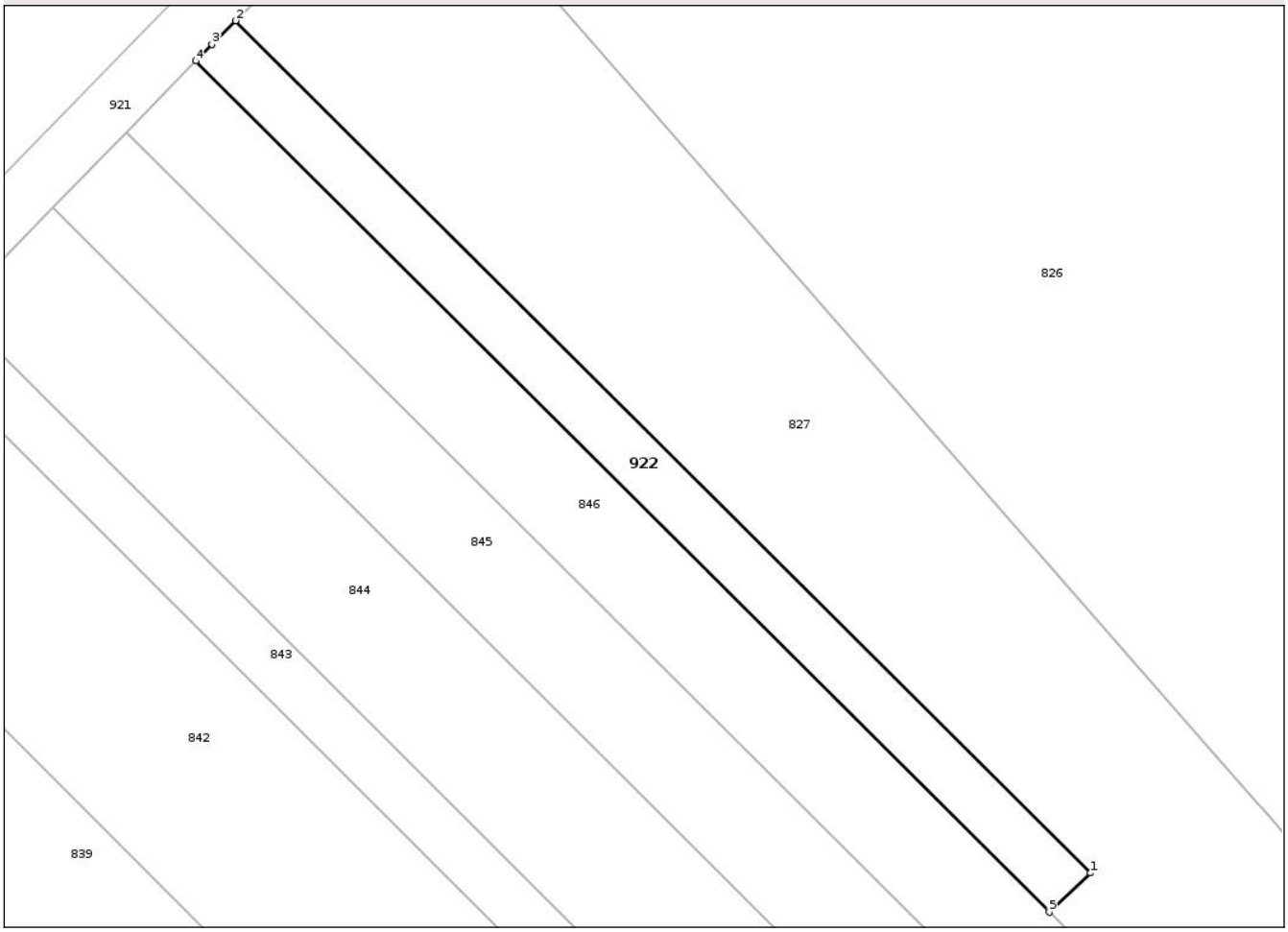

Date referitoare la teren

Crt	Categorie folosință	Intra vilan	Suprafaţa (mp)	Tarla	Parcelă	Nr. topo	Observaţii / Referinţe
1	drum	NU	600	29	332	-	

Lungime Segmente
1) Valorile lungimilor segmentelor sunt obţinute din proiecţie în plan.

Punct început	X / Y	Punct sfârşit	X / Y	Lungime segment (** (m)
1	670.784,666 685.746,644	2	670.704,687 685.826,334	112.903
2	670.704,687 685.826,334	3	670.702,458 685.824,116	3.145
3	670.702,458 685.824,116	4	670.700,942 685.822,562	2.171
4	670.700,942 685.822,562	5	670.780,808 685.742,98	112.747
5	670.780,808 685.742,98	1	670.784,666 685.746,644	5.321

Document care conține date cu caracter personal, protejat de prevederile Regulamentului (UE) nr. 679/2016 și Legii 190/2018

** Lungimile segmentelor sunt determinate în planul de proiecţie Stereo 70 şi sunt rotunjite la 1 milimetru.
*** Distanţa dintre puncte este formată din segmente cumulate ce sunt mai mici decât valoarea 1 milimetru.

DATE DESPRE IMOBILUL NR. 923

Oficiul de Cadastru şi Publicitate Imobiliară BOTOSANI
Biroul de Cadastru şi Publicitate Imobiliară Botosani

A. Partea I. Descrierea imobilului

TEREN Extravilan

Adresa: Jud. Botosani

Nr. Crt	Nr cadastral Nr. topografic	Suprafaţa* (mp)	Observaţii / Referinţe
A1		18.599	Sector cadastral:11 Teren neimprejmuit;

B. Partea II. Proprietari şi acte

Inscrieri privitoare la dreptul de proprietate şi alte drepturi reale		Referinţe
/		
Act Normativ nr. 7, din 13/03/1996 emis de Parlamentul Romaniei;		
B1	Inscrierea provizorie, drept de PROPRIETATE, dobandit prin Lege, cota actuala 1/1	A1
	1) **NEIDENTIFICAT NEIDENTIFICAT**	
Act Normativ nr. 7., din 13/03/1996 emis de Parlamentul Romaniei (art. 13);		
B2	Se notează mențiunea de proprietar neidentificat, rezervă la dispoziția comisiei de fond funciar.	A1

C. Partea III. SARCINI .

Inscrieri privind dezmembramintele dreptului de proprietate, drepturi reale de garanţie şi sarcini	Referinţe
NU SUNT	

Document care conține date cu caracter personal, protejat de prevederile Regulamentului (UE) nr. 679/2016 și Legii 190/2018

Anexa Nr. 1 La Partea I

Teren

Nr cadastral	Suprafaţa (mp)*	Observaţii / Referinţe
	18.599	

* Suprafaţa este determinată in planul de proiecţie Stereo 70.

DETALII LINIARE IMOBIL

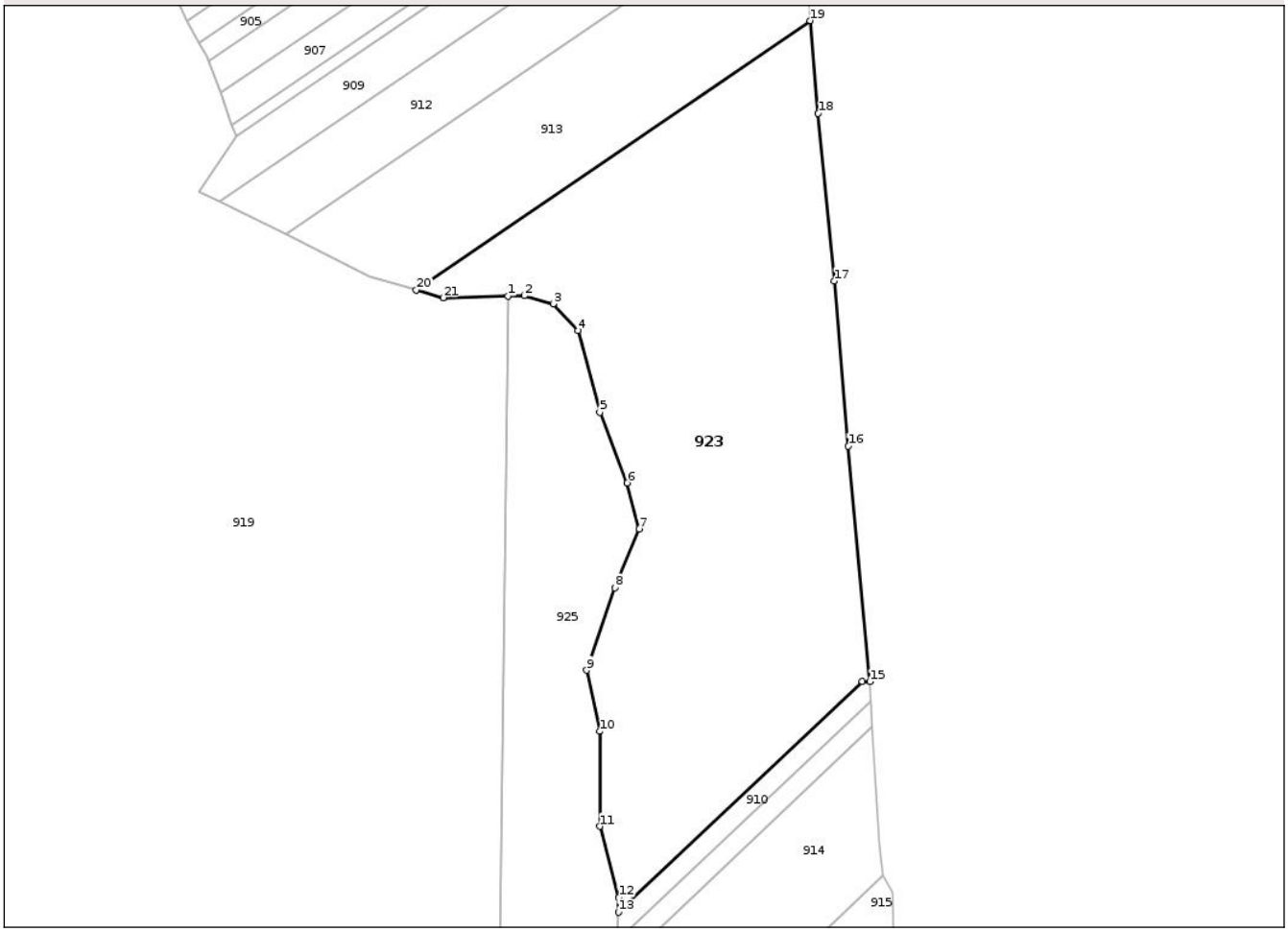

Date referitoare la teren

Crt	Categorie folosință	Intra vilan	Suprafaţa (mp)	Tarla	Parcelă	Nr. topo	Observaţii / Referinţe
1	arabil	NU	18.599	29	325	-	

Lungime Segmente

1) Valorile lungimilor segmentelor sunt obţinute din proiecţie în plan.

Punct început	X / Y	Punct sfârşit	X / Y	Lungime segment (** (m)
1	671.120,625 684.804,551	2	671.125,739 684.804,669	5.115
3	671.134,895 684.802,088	4	671.142,877 684.793,639	11.623
5	671.149,686 684.767,825	6	671.158,372 684.745,532	23.925
7	671.162,129 684.730,982	8	671.154,381 684.712,443	20.093
9	671.145,46 684.686,394	10	671.149,647 684.667,079	19.764

Punct început	X / Y	Punct sfârşit	X / Y	Lungime segment (** (m)
2	671.125,739 684.804,669	3	671.134,895 684.802,088	9.513
4	671.142,877 684.793,639	5	671.149,686 684.767,825	26.697
6	671.158,372 684.745,532	7	671.162,129 684.730,982	15.027
8	671.154,381 684.712,443	9	671.145,46 684.686,394	27.534
10	671.149,647 684.667,079	11	671.149,647 684.637,082	29.997

Document care conține date cu caracter personal, protejat de prevederile Regulamentului (UE) nr. 679/2016 și Legii 190/2018

Punct început	X / Y	Punct sfârşit	X / Y	Lungime segment (** (m)
11	671.149,647 684.637,082	12	671.155,649 684.614,584	23.285
13	671.155,526 684.609,949	14	671.232,692 684.682,867	106.168
15	671.235,055 684.682,771	16	671.228,231 684.757,243	74.784
17	671.223,821 684.809,34	18	671.218,738 684.862,337	53.24
19	671.216,221 684.891,554	20	671.091,656 684.806,554	150.803
21	671.100,122 684.804,075	1	671.120,625 684.804,551	20.509

Punct început	X / Y	Punct sfârşit	X / Y	Lungime segment (** (m)
12	671.155,649 684.614,584	13	671.155,526 684.609,949	4.637
14	671.232,692 684.682,867	15	671.235,055 684.682,771	2.365
16	671.228,231 684.757,243	17	671.223,821 684.809,34	52.283
18	671.218,738 684.862,337	19	671.216,221 684.891,554	29.325
20	671.091,656 684.806,554	21	671.100,122 684.804,075	8.821

** Lungimile segmentelor sunt determinate în planul de proiecţie Stereo 70 şi sunt rotunjite la 1 milimetru.
*** Distanţa dintre puncte este formată din segmente cumulate ce sunt mai mici decât valoarea 1 milimetru.

Document care conține date cu caracter personal, protejat de prevederile Regulamentului (UE) nr. 679/2016 și Legii 190/2018

DATE DESPRE IMOBILUL NR. 924

Oficiul de Cadastru şi Publicitate Imobiliară BOTOSANI
Biroul de Cadastru şi Publicitate Imobiliară Botosani

A. Partea I. Descrierea imobilului

TEREN Extravilan

Adresa: Jud. Botosani

Nr. Crt	Nr cadastral Nr. topografic	Suprafaţa* (mp)	Observaţii / Referinţe
A1		5.300	Sector cadastral:11 Teren neimprejmuit;

B. Partea II. Proprietari şi acte

Inscrieri privitoare la dreptul de proprietate şi alte drepturi reale		Referinţe
/		
Act Normativ nr. 7, din 13/03/1996 emis de Parlamentul Romaniei;		
B1	Inscrierea provizorie, drept de PROPRIETATE, dobandit prin Lege, cota actuala 1/1	A1
	1) **NEIDENTIFICAT NEIDENTIFICAT**	
Act Normativ nr. 7., din 13/03/1996 emis de Parlamentul Romaniei (art. 13);		
B2	Se notează mențiunea de proprietar neidentificat, rezervă la dispoziția comisiei de fond funciar.	A1

C. Partea III. SARCINI .

Inscrieri privind dezmembramintele dreptului de proprietate, drepturi reale de garanţie şi sarcini	Referinţe
NU SUNT	

Document care conține date cu caracter personal, protejat de prevederile Regulamentului (UE) nr. 679/2016 și Legii 190/2018

Anexa Nr. 1 La Partea I

Teren

Nr cadastral	Suprafaţa (mp)*	Observaţii / Referinţe
	5.300	

* Suprafaţa este determinată in planul de proiecţie Stereo 70.

DETALII LINIARE IMOBIL

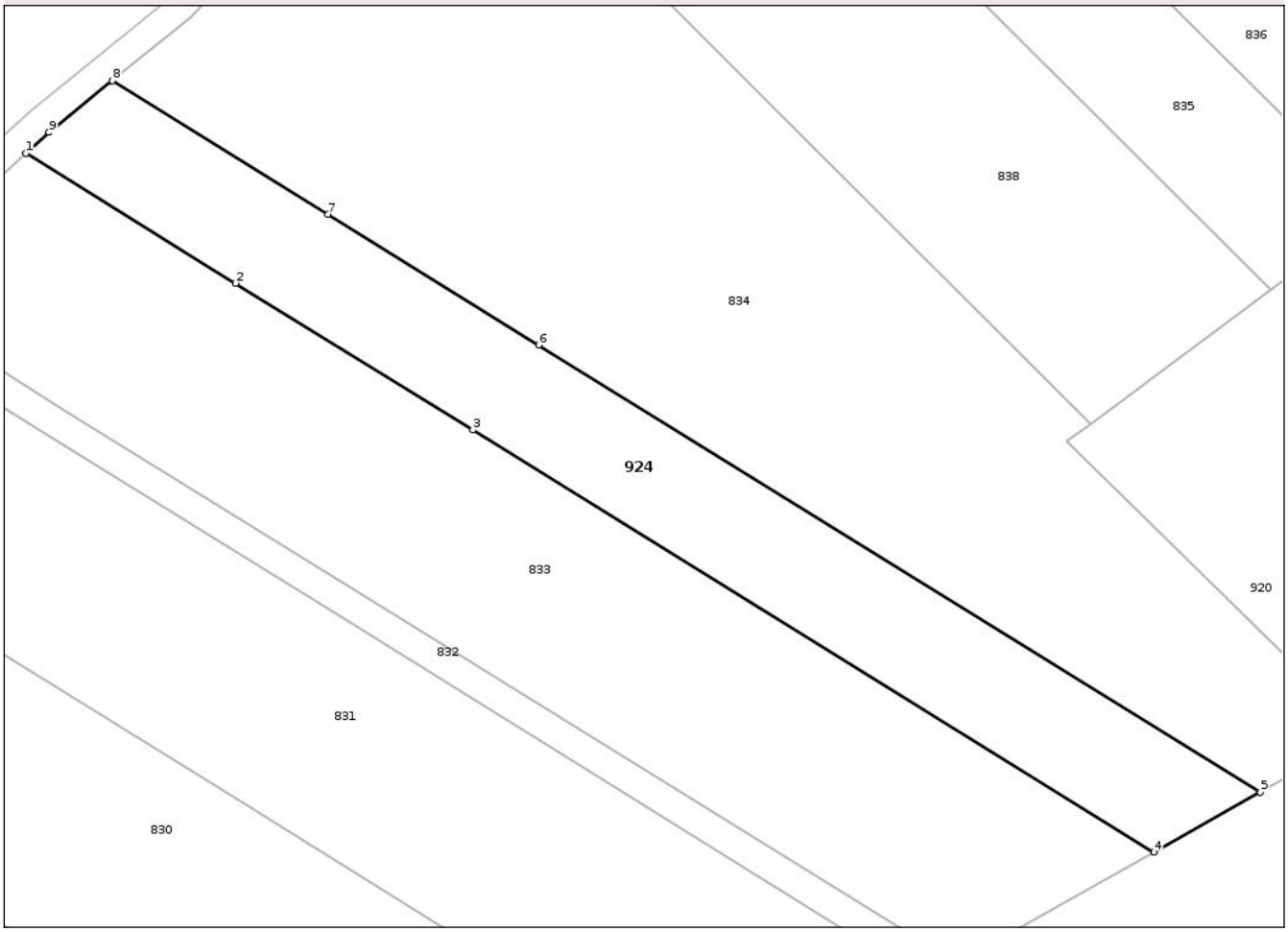

Date referitoare la teren

Crt	Categorie folosință	Intra vilan	Suprafaţa (mp)	Tarla	Parcelă	Nr. topo	Observaţii / Referinţe
1	arabil	NU	3.279	29	325	-	
2	ape statatoare	NU	1.028	29	334	-	
3	arabil	NU	993	29	333	-	

Lungime Segmente
1) Valorile lungimilor segmentelor sunt obţinute din proiecţie în plan.

Punct început	X / Y	Punct sfârşit	X / Y	Lungime segment (** (m)
1	670.331,589 685.479,249	2	670.371,945 685.454,271	47.461
2	670.371,945 685.454,271	3	670.417,508 685.426,071	53.584
3	670.417,508 685.426,071	4	670.548,491 685.345,002	154.041

Document care conține date cu caracter personal, protejat de prevederile Regulamentului (UE) nr. 679/2016 și Legii 190/2018

Punct început	X / Y	Punct sfârşit	X / Y	Lungime segment (** (m)
4	670.548,491 685.345,002	5	670.568,952 685.356,548	23.494
5	670.568,952 685.356,548	6	670.430,195 685.442,428	163.184
6	670.430,195 685.442,428	7	670.389,69 685.467,498	47.636
7	670.389,69 685.467,498	8	670.348,23 685.493,159	48.759
8	670.348,23 685.493,159	9	670.336,02 685.483,264	15.716
9	670.336,02 685.483,264	1	670.331,589 685.479,249	5.979

** Lungimile segmentelor sunt determinate în planul de proiecţie Stereo 70 şi sunt rotunjite la 1 milimetru.
*** Distanţa dintre puncte este formată din segmente cumulate ce sunt mai mici decât valoarea 1 milimetru.

DATE DESPRE IMOBILUL NR. 925

Oficiul de Cadastru şi Publicitate Imobiliară BOTOSANI
Biroul de Cadastru şi Publicitate Imobiliară Botosani

A. Partea I. Descrierea imobilului

TEREN Extravilan

Adresa: Jud. Botosani

Nr. Crt	Nr cadastral Nr. topografic	Suprafaţa* (mp)	Observaţii / Referinţe
A1		11.934	Sector cadastral:11 Teren neimprejmuit;

B. Partea II. Proprietari şi acte

Inscrieri privitoare la dreptul de proprietate şi alte drepturi reale		Referinţe
/		
Act Normativ nr. 7, din 13/03/1996 emis de Parlamentul Romaniei;		
B1	Inscrierea provizorie, drept de PROPRIETATE, dobandit prin Lege, cota actuala 1/1	A1
	1) **NEIDENTIFICAT NEIDENTIFICAT**	
Act Normativ nr. 7., din 13/03/1996 emis de Parlamentul Romaniei (art. 13);		
B2	Se notează mențiunea de proprietar neidentificat, rezervă la dispoziția comisiei de fond funciar.	A1

C. Partea III. SARCINI .

Inscrieri privind dezmembramintele dreptului de proprietate, drepturi reale de garanţie şi sarcini	Referinţe
NU SUNT	

Document care conține date cu caracter personal, protejat de prevederile Regulamentului (UE) nr. 679/2016 și Legii 190/2018

Anexa Nr. 1 La Partea I

Teren

Nr cadastral	Suprafaţa (mp)*	Observaţii / Referinţe
	11.934	

* Suprafaţa este determinată in planul de proiecţie Stereo 70.

DETALII LINIARE IMOBIL

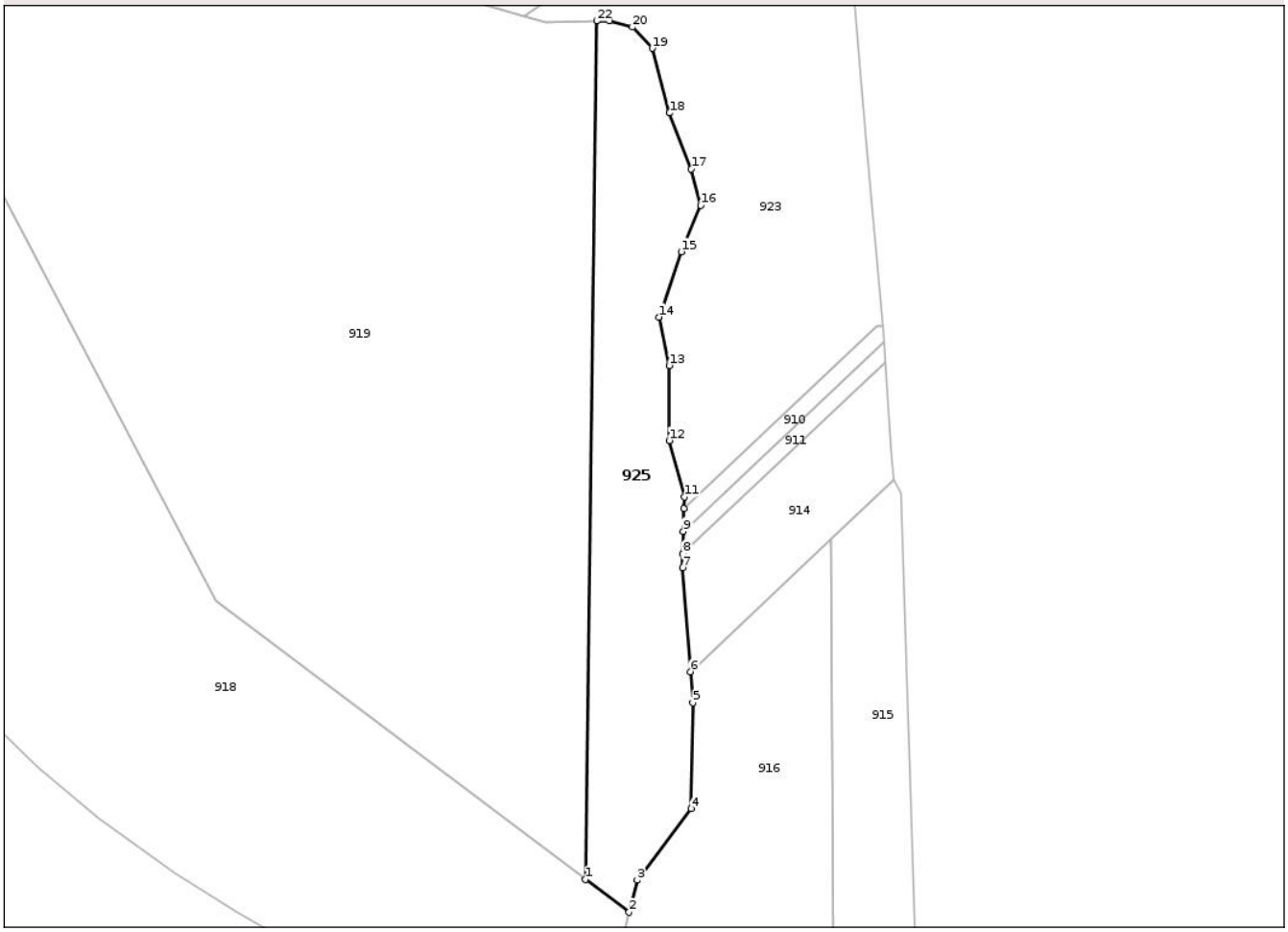

Date referitoare la teren

Crt	Categorie folosinţă	Intra vilan	Suprafaţa (mp)	Tarla	Parcelă	Nr. topo	Observaţii / Referinţe
1	neproductiv	NU	11.934	29	336	-	

Lungime Segmente
1) Valorile lungimilor segmentelor sunt obţinute din proiecţie în plan.

Punct început	X / Y	Punct sfârşit	X / Y	Lungime segment (** (m)
1	671.116,218 684.461,973	2	671.133,575 684.448,908	21.725
3	671.136,801 684.461,664	4	671.158,372 684.490,256	35.816
5	671.159,025 684.532,467	6	671.158,078 684.544,868	12.437
7	671.154,899 684.586,462	8	671.155,047 684.591,995	5.535
9	671.155,285 684.600,914	10	671.155,526 684.609,949	9.038

Punct început	X / Y	Punct sfârşit	X / Y	Lungime segment (** (m)
2	671.133,575 684.448,908	3	671.136,801 684.461,664	13.158
4	671.158,372 684.490,256	5	671.159,025 684.532,467	42.216
6	671.158,078 684.544,868	7	671.154,899 684.586,462	41.715
8	671.155,047 684.591,995	9	671.155,285 684.600,914	8.922
10	671.155,526 684.609,949	11	671.155,649 684.614,584	4.637

Document care conține date cu caracter personal, protejat de prevederile Regulamentului (UE) nr. 679/2016 și Legii 190/2018

Punct început	X / Y	Punct sfârşit	X / Y	Lungime segment (** (m)
11	671.155,649 684.614,584	12	671.149,647 684.637,082	23.285
13	671.149,647 684.667,079	14	671.145,46 684.686,394	19.764
15	671.154,381 684.712,443	16	671.162,129 684.730,982	20.093
17	671.158,372 684.745,532	18	671.149,686 684.767,825	23.925
19	671.142,877 684.793,639	20	671.134,895 684.802,088	11.623
21	671.125,739 684.804,669	22	671.120,625 684.804,551	5.115

Punct început	X / Y	Punct sfârşit	X / Y	Lungime segment (** (m)
12	671.149,647 684.637,082	13	671.149,647 684.667,079	29.997
14	671.145,46 684.686,394	15	671.154,381 684.712,443	27.534
16	671.162,129 684.730,982	17	671.158,372 684.745,532	15.027
18	671.149,686 684.767,825	19	671.142,877 684.793,639	26.697
20	671.134,895 684.802,088	21	671.125,739 684.804,669	9.513
22	671.120,625 684.804,551	1	671.116,218 684.461,973	342.606

** Lungimile segmentelor sunt determinate în planul de proiecţie Stereo 70 şi sunt rotunjite la 1 milimetru.
*** Distanţa dintre puncte este formată din segmente cumulate ce sunt mai mici decât valoarea 1 milimetru.

Document care conține date cu caracter personal, protejat de prevederile Regulamentului (UE) nr. 679/2016 și Legii 190/2018