DATE DESPRE IMOBILUL NR. 282

Oficiul de Cadastru şi Publicitate Imobiliară BOTOSANI
Biroul de Cadastru şi Publicitate Imobiliară Botosani

A. Partea I. Descrierea imobilului

TEREN Extravilan

Adresa: Jud. Botosani

Nr. Crt	Nr cadastral Nr. topografic	Suprafaţa* (mp)	Observaţii / Referinţe
A1		3.548	Sector cadastral:12 Teren neimprejmuit;

B. Partea II. Proprietari şi acte

Inscrieri privitoare la dreptul de proprietate şi alte drepturi reale		Referinţe
/		
Act Normativ nr. 7, din 13/03/1996 emis de Parlamentul Romaniei;		
B1	Inscrierea posesiei, drept de PROPRIETATE, dobandit prin Lege, cota actuala 1/1	A1
	1) **NEIDENTIFICAT NEIDENTIFICAT**, neidentificat	
Act Normativ nr. 7., din 13/03/1996 emis de Parlamentul Romaniei (art. 13);		
B2	Se notează mențiunea de proprietar neidentificat, rezervă la dispoziția comisiei de fond funciar.	A1

C. Partea III. SARCINI .

Inscrieri privind dezmembramintele dreptului de proprietate, drepturi reale de garanţie şi sarcini	Referinţe
NU SUNT	

Document care conține date cu caracter personal, protejat de prevederile Regulamentului (UE) nr. 679/2016 și Legii 190/2018

Anexa Nr. 1 La Partea I

Teren

Nr cadastral	Suprafaţa (mp)*	Observaţii / Referinţe
	3.548	

* Suprafaţa este determinată in planul de proiecţie Stereo 70.

DETALII LINIARE IMOBIL

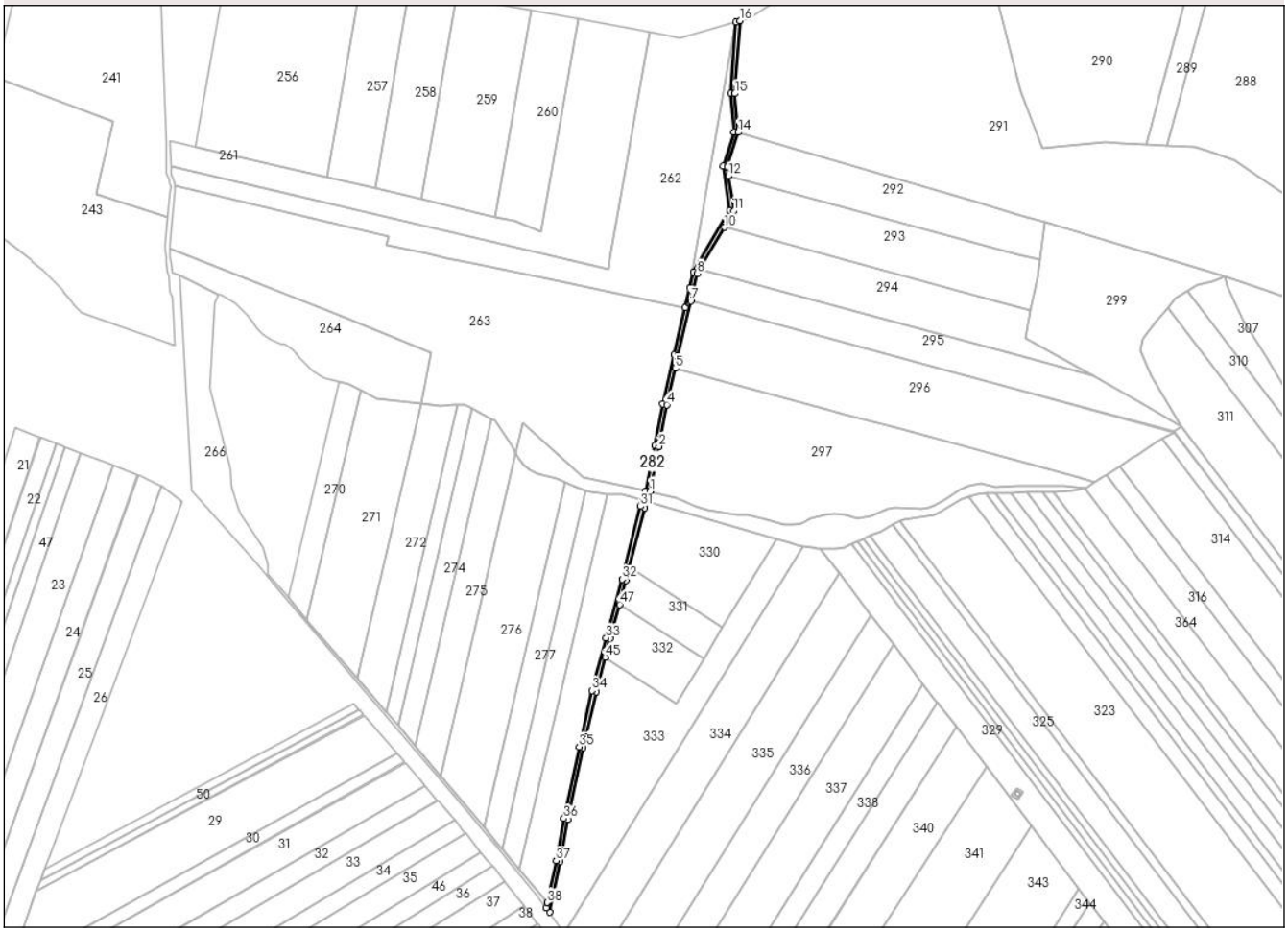

Date referitoare la teren

Crt	Categorie folosință	Intra vilan	Suprafaţa (mp)	Tarla	Parcelă	Nr. topo	Observaţii / Referinţe
1	drum	NU	3.548	-	10	-	

Lungime Segmente

1) Valorile lungimilor segmentelor sunt obţinute din proiecţie în plan.

Punct început	X / Y	Punct sfârşit	X / Y	Lungime segment
1	623.845,803 700.982,467	2	623.854,434 701.025,734	44.119
4	623.862,15 701.066,086	5	623.870,169 701.101,421	36.234
7	623.885,291 701.166,304	8	623.891,533 701.192,932	27.35
10	623.917,553 701.237,428	11	623.926,838 701.253,306	18.394
13	623.920,436 701.296,299	14	623.931,127 701.329,247	34.639
16	623.932,813 701.437,063	17	623.928,719 701.435,875	4.263

Punct început	X / Y	Punct sfârşit	X / Y	Lungime segment
2	623.854,434 701.025,734	3	623.855,086 701.029,147	3.475
5	623.870,169 701.101,421	6	623.872,866 701.113,305	12.186
8	623.891,533 701.192,932	9	623.893,731 701.196,69	4.354
11	623.926,838 701.253,306	12	623.921,801 701.287,133	34.2
14	623.931,127 701.329,247	15	623.927,847 701.366,72	37.616
17	623.928,719 701.435,875	18	623.923,835 701.366,687	69.36

Punct început	X / Y	Punct sfârşit	X / Y	Lungime segment
3	623.855,086 701.029,147	4	623.862,15 701.066,086	37.608
6	623.872,866 701.113,305	7	623.885,291 701.166,304	54.436
9	623.893,731 701.196,69	10	623.917,553 701.237,428	47.192
12	623.921,801 701.287,133	13	623.920,436 701.296,299	9.267
15	623.927,847 701.366,72	16	623.932,813 701.437,063	70.518
18	623.923,835 701.366,687	19	623.927,071 701.329,708	37.12

Document care conține date cu caracter personal, protejat de prevederile Regulamentului (UE) nr. 679/2016 și Legii 190/2018

Punct început	X / Y	Punct sfârşit	X / Y	Lungime segment
19	623.927,071 701.329,708	20	623.916,342 701.296,639	34.766
22	623.887,776 701.194,432	23	623.884,165 701.179,027	15.823
25	623.868,968 701.114,204	26	623.858,234 701.066,905	48.502
28	623.841,771 700.982,702	29	623.840,509 700.976,373	6.454
31	623.836,632 700.968,011	32	623.818,849 700.897,536	72.684
34	623.789,752 700.790,034	35	623.777,366 700.735,978	55.457
37	623.755,152 700.625,889	38	623.746,542 700.585,425	41.37
40	623.748,643 700.576,082	41	623.759,076 700.625,112	50.128
43	623.781,272 700.735,115	44	623.793,634 700.789,069	55.352
46	623.807,306 700.840,087	47	623.816,379 700.873,31	34.44
49	623.825,917 700.909,198	50	623.840,419 700.966,669	59.272
52	623.844,338 700.975,123	1	623.845,803 700.982,467	7.489

Punct început	X / Y	Punct sfârşit	X / Y	Lungime segment
20	623.916,342 701.296,639	21	623.922,674 701.254,109	42.999
23	623.884,165 701.179,027	24	623.879,633 701.159,696	19.855
26	623.858,234 701.066,905	27	623.850,508 701.026,501	41.136
29	623.840,509 700.976,373	30	623.839,382 700.973,943	2.679
32	623.818,849 700.897,536	33	623.803,445 700.841,132	58.47
35	623.777,366 700.735,978	36	623.762,591 700.666,543	70.99
38	623.746,542 700.585,425	39	623.745,449 700.580,289	5.251
41	623.759,076 700.625,112	42	623.766,516 700.665,767	41.33
44	623.793,634 700.789,069	45	623.802,555 700.822,357	34.463
47	623.816,379 700.873,31	48	623.822,718 700.896,52	24.06
50	623.840,419 700.966,669	51	623.843,258 700.972,792	6.749

Punct început	X / Y	Punct sfârşit	X / Y	Lungime segment
21	623.922,674 701.254,109	22	623.887,776 701.194,432	69.132
24	623.879,633 701.159,696	25	623.868,968 701.114,204	46.725
27	623.850,508 701.026,501	28	623.841,771 700.982,702	44.662
30	623.839,382 700.973,943	31	623.836,632 700.968,011	6.538
33	623.803,445 700.841,132	34	623.789,752 700.790,034	52.901
36	623.762,591 700.666,543	37	623.755,152 700.625,889	41.329
39	623.745,449 700.580,289	40	623.748,643 700.576,082	5.282
42	623.766,516 700.665,767	43	623.781,272 700.735,115	70.901
45	623.802,555 700.822,357	46	623.807,306 700.840,087	18.356
48	623.822,718 700.896,52	49	623.825,917 700.909,198	13.075
51	623.843,258 700.972,792	52	623.844,338 700.975,123	2.569

** Lungimile segmentelor sunt determinate în planul de proiecţie Stereo 70 şi sunt rotunjite la 1 milimetru.
*** Distanţa dintre puncte este formată din segmente cumulate ce sunt mai mici decât valoarea 1 milimetru.

Document care conține date cu caracter personal, protejat de prevederile Regulamentului (UE) nr. 679/2016 și Legii 190/2018

DATE DESPRE IMOBILUL NR. 283

Oficiul de Cadastru şi Publicitate Imobiliară BOTOSANI
Biroul de Cadastru şi Publicitate Imobiliară Botosani

A. Partea I. Descrierea imobilului

TEREN Extravilan

Adresa: Jud. Botosani

Nr. Crt	Nr cadastral Nr. topografic	Suprafaţa* (mp)	Observaţii / Referinţe
A1	64373	4.302	Sector cadastral:12 Teren neimprejmuit; difierenta de suprafata se afla la ID 365 - sector 12.

B. Partea II. Proprietari şi acte

Inscrieri privitoare la dreptul de proprietate şi alte drepturi reale		Referinţe
25647 / 15/04/2016		
Act Administrativ nr. 131, din 30/04/2014 emis de CL al MUNICIPIULUI BOTOSANI (HCL insotita de anexa 4);		
B1	Intabulare, drept de PROPRIETATE, dobandit prin Constituire, cota actuala 1/1	A1
	1) **MUNICIPIUL BOTOSANI**, CIF:3372882	

C. Partea III. SARCINI .

Inscrieri privind dezmembramintele dreptului de proprietate, drepturi reale de garanţie şi sarcini	Referinţe
NU SUNT	

Anexa Nr. 1 La Partea I

Teren

Nr cadastral	Suprafaţa (mp)*	Observaţii / Referinţe
64373	4.302	difierenta de suprafata se afla la ID 365 - sector 12.

* Suprafaţa este determinată in planul de proiecţie Stereo 70.

DETALII LINIARE IMOBIL

Date referitoare la teren

Crt	Categorie folosință	Intra vilan	Suprafaţa (mp)	Tarla	Parcelă	Nr. topo	Observaţii / Referinţe
1	pasune	NU	4.302	-	12	-	

Lungime Segmente
1) Valorile lungimilor segmentelor sunt obţinute din proiecţie în plan.

Punct început	X / Y	Punct sfârşit	X / Y	Lungime segment (** (m)
1	624.615,849 701.550,33	2	624.595,726 701.571,831	29.449
2	624.595,726 701.571,831	3	624.446,278 701.560,423	149.883
3	624.446,278 701.560,423	4	624.518,355 701.557,11	72.153
4	624.518,355 701.557,11	5	624.543,354 701.552,473	25.425
5	624.543,354 701.552,473	6	624.562,965 701.546,306	20.558

Document care conține date cu caracter personal, protejat de prevederile Regulamentului (UE) nr. 679/2016 și Legii 190/2018

Punct început	X / Y	Punct sfârşit	X / Y	Lungime segment (** (m)
6	624.562,965 701.546,306	7	624.582,269 701.538,214	20.931
7	624.582,269 701.538,214	8	624.601,195 701.525,739	22.668
8	624.601,195 701.525,739	9	624.611,159 701.511,914	17.041
9	624.611,159 701.511,914	10	624.624,712 701.492,235	23.894
10	624.624,712 701.492,235	11	624.632,502 701.485,637	10.209
11	624.632,502 701.485,637	12	624.637,795 701.482,531	6.137
12	624.637,795 701.482,531	13	624.657,568 701.501,036	27.081
13	624.657,568 701.501,036	14	624.650,699 701.508,982	10.503
14	624.650,699 701.508,982	1	624.615,849 701.550,33	54.076

** Lungimile segmentelor sunt determinate în planul de proiecţie Stereo 70 şi sunt rotunjite la 1 milimetru.
*** Distanţa dintre puncte este formată din segmente cumulate ce sunt mai mici decât valoarea 1 milimetru.

Document care conține date cu caracter personal, protejat de prevederile Regulamentului (UE) nr. 679/2016 și Legii 190/2018

DATE DESPRE IMOBILUL NR. 284

Oficiul de Cadastru şi Publicitate Imobiliară BOTOSANI
Biroul de Cadastru şi Publicitate Imobiliară Botosani

A. Partea I. Descrierea imobilului

TEREN Extravilan

Adresa: Jud. Botosani

Nr. Crt	Nr cadastral Nr. topografic	Suprafaţa* (mp)	Observaţii / Referinţe
A1	64375	3.000	Sector cadastral:12 Teren neimprejmuit;

B. Partea II. Proprietari şi acte

Inscrieri privitoare la dreptul de proprietate şi alte drepturi reale		Referinţe
25649 / 15/04/2016		
Act Administrativ nr. 131, din 30/04/2014 emis de CL al MUNICIPIULUI BOTOȘANI;		
B1	Intabulare, drept de PROPRIETATE, dobandit prin Constituire, cota actuala 1/1	A1
	1) **MUNICIPIUL BOTOSANI**, CIF:3372882	

C. Partea III. SARCINI .

Inscrieri privind dezmembramintele dreptului de proprietate, drepturi reale de garanţie şi sarcini	Referinţe
NU SUNT	

Document care conține date cu caracter personal, protejat de prevederile Regulamentului (UE) nr. 679/2016 și Legii 190/2018

Anexa Nr. 1 La Partea I

Teren

Nr cadastral	Suprafaţa (mp)*	Observaţii / Referinţe
64375	3.000	

* Suprafaţa este determinată in planul de proiecţie Stereo 70.

DETALII LINIARE IMOBIL

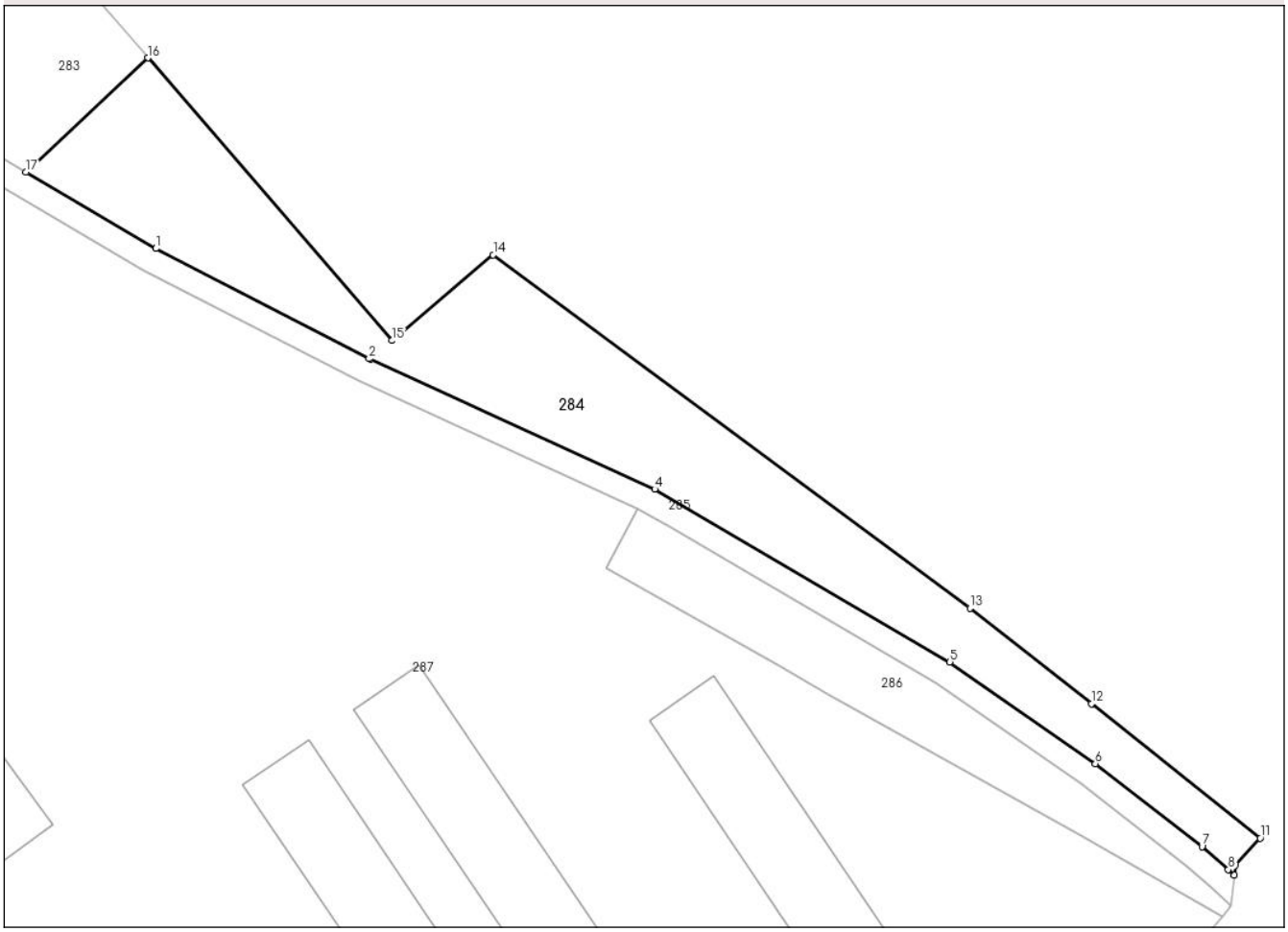

Date referitoare la teren

Crt	Categorie folosință	Intra vilan	Suprafaţa (mp)	Tarla	Parcelă	Nr. topo	Observaţii / Referinţe
1	pasune	NU	3.000	3	14	-	

Lungime Segmente
1) Valorile lungimilor segmentelor sunt obţinute din proiecţie în plan.

Punct început	X / Y	Punct sfârşit	X / Y	Lungime segment (** (m)
1	624.658,872 701.470,16	2	624.693,46 701.452,298	38.928
2	624.693,46 701.452,298	3	624.693,609 701.452,23	0.164
3	624.693,609 701.452,23	4	624.739,767 701.431,161	50.739
4	624.739,767 701.431,161	5	624.787,663 701.403,17	55.475
5	624.787,663 701.403,17	6	624.811,261 701.386,697	28.779

Document care conține date cu caracter personal, protejat de prevederile Regulamentului (UE) nr. 679/2016 și Legii 190/2018

Punct început	X / Y	Punct sfârşit	X / Y	Lungime segment (** (m)
6	624.811,261 701.386,697	7	624.828,559 701.373,247	21.912
7	624.828,559 701.373,247	8	624.832,818 701.369,523	5.657
8	624.832,818 701.369,523	9	624.833,775 701.368,649	1.296
9	624.833,775 701.368,649	10	624.833,949 701.370,298	1.658
10	624.833,949 701.370,298	11	624.838,001 701.374,608	5.916
11	624.838,001 701.374,608	12	624.810,622 701.396,406	34.997
12	624.810,622 701.396,406	13	624.790,913 701.411,899	25.069
13	624.790,913 701.411,899	14	624.713,588 701.469,117	96.193
14	624.713,588 701.469,117	15	624.697,162 701.455,233	21.508
15	624.697,162 701.455,233	16	624.657,568 701.501,036	60.544
16	624.657,568 701.501,036	17	624.637,795 701.482,531	27.081
17	624.637,795 701.482,531	1	624.658,872 701.470,16	24.439

** Lungimile segmentelor sunt determinate în planul de proiecţie Stereo 70 şi sunt rotunjite la 1 milimetru.
*** Distanţa dintre puncte este formată din segmente cumulate ce sunt mai mici decât valoarea 1 milimetru.

Document care conține date cu caracter personal, protejat de prevederile Regulamentului (UE) nr. 679/2016 și Legii 190/2018

DATE DESPRE IMOBILUL NR. 285

Oficiul de Cadastru şi Publicitate Imobiliară BOTOSANI
Biroul de Cadastru şi Publicitate Imobiliară Botosani

A. Partea I. Descrierea imobilului

TEREN Extravilan

Adresa: Jud. Botosani

Nr. Crt	Nr cadastral Nr. topografic	Suprafaţa* (mp)	Observaţii / Referinţe
A1		1.864	Sector cadastral:12 Teren neimprejmuit;

B. Partea II. Proprietari şi acte

Inscrieri privitoare la dreptul de proprietate şi alte drepturi reale		Referinţe
/		
Act Normativ nr. 7, din 13/03/1996 emis de Parlamentul Romaniei;		
B1	Inscrierea posesiei, drept de PROPRIETATE, dobandit prin Lege, cota actuala 1/1	A1
	1) **NEIDENTIFICAT NEIDENTIFICAT**, neidentificat	
Act Normativ nr. 7., din 13/03/1996 emis de Parlamentul Romaniei (art. 13);		
B2	Se notează mențiunea de proprietar neidentificat, rezervă la dispoziția comisiei de fond funciar.	A1

C. Partea III. SARCINI .

Inscrieri privind dezmembramintele dreptului de proprietate, drepturi reale de garanţie şi sarcini	Referinţe
NU SUNT	

Document care conține date cu caracter personal, protejat de prevederile Regulamentului (UE) nr. 679/2016 și Legii 190/2018

Anexa Nr. 1 La Partea I

Teren

Nr cadastral	Suprafaţa (mp)*	Observaţii / Referinţe
	1.864	

* Suprafaţa este determinată in planul de proiecţie Stereo 70.

DETALII LINIARE IMOBIL

Date referitoare la teren

Crt	Categorie folosință	Intra vilan	Suprafaţa (mp)	Tarla	Parcelă	Nr. topo	Observaţii / Referinţe
1	drum	NU	1.864	-	16	-	

Lungime Segmente

1) Valorile lungimilor segmentelor sunt obţinute din proiecţie în plan.

Punct început	X / Y	Punct sfârşit	X / Y	Lungime segment
1	624.446,278 701.560,423	2	624.408,869 701.557,567	37.518
4	624.410,461 701.557,195	5	624.438,034 701.556,797	27.576
7	624.508,455 701.553,561	8	624.517,897 701.553,127	9.452
10	624.559,205 701.543,295	11	624.560,68 701.542,927	1.52
13	624.598,38 701.522,803	14	624.607,889 701.509,609	16.264
16	624.630,18 701.482,362	17	624.656,941 701.466,655	31.03

Punct început	X / Y	Punct sfârşit	X / Y	Lungime segment
2	624.408,869 701.557,567	3	624.405,773 701.557,263	3.111
5	624.438,034 701.556,797	6	624.450,27 701.556,235	12.249
8	624.517,897 701.553,127	9	624.542,386 701.548,584	24.907
11	624.560,68 701.542,927	12	624.580,379 701.534,669	21.36
14	624.607,889 701.509,609	15	624.621,72 701.489,527	24.384
17	624.656,941 701.466,655	18	624.691,711 701.448,7	39.132

Punct început	X / Y	Punct sfârşit	X / Y	Lungime segment
3	624.405,773 701.557,263	4	624.410,461 701.557,195	4.688
6	624.450,27 701.556,235	7	624.508,455 701.553,561	58.246
9	624.542,386 701.548,584	10	624.559,205 701.543,295	17.631
12	624.580,379 701.534,669	13	624.598,38 701.522,803	21.56
15	624.621,72 701.489,527	16	624.630,18 701.482,362	11.086
18	624.691,711 701.448,7	19	624.737,028 701.428,014	49.815

Document care conține date cu caracter personal, protejat de prevederile Regulamentului (UE) nr. 679/2016 și Legii 190/2018

Punct început	X / Y	Punct sfârşit	X / Y	Lungime segment
19	624.737,028 701.428,014	20	624.742,245 701.425,08	5.985
22	624.808,887 701.383,476	23	624.826,013 701.370,16	21.694
25	624.833,255 701.363,711	26	624.833,775 701.368,649	4.965
28	624.828,559 701.373,247	29	624.811,261 701.386,697	21.912
31	624.739,767 701.431,161	32	624.693,609 701.452,23	50.739
34	624.658,872 701.470,16	35	624.637,795 701.482,531	24.439
37	624.624,712 701.492,235	38	624.611,159 701.511,914	23.894
40	624.582,269 701.538,214	41	624.562,965 701.546,306	20.931
43	624.518,355 701.557,11	1	624.446,278 701.560,423	72.153

Punct început	X / Y	Punct sfârşit	X / Y	Lungime segment
20	624.742,245 701.425,08	21	624.785,506 701.399,798	50.107
23	624.826,013 701.370,16	24	624.830,153 701.366,539	5.5
26	624.833,775 701.368,649	27	624.832,818 701.369,523	1.296
29	624.811,261 701.386,697	30	624.787,663 701.403,17	28.779
32	624.693,609 701.452,23	33	624.693,46 701.452,298	0.164
35	624.637,795 701.482,531	36	624.632,502 701.485,637	6.137
38	624.611,159 701.511,914	39	624.601,195 701.525,739	17.041
41	624.562,965 701.546,306	42	624.543,354 701.552,473	20.558

Punct început	X / Y	Punct sfârşit	X / Y	Lungime segment
21	624.785,506 701.399,798	22	624.808,887 701.383,476	28.515
24	624.830,153 701.366,539	25	624.833,255 701.363,711	4.198
27	624.832,818 701.369,523	28	624.828,559 701.373,247	5.657
30	624.787,663 701.403,17	31	624.739,767 701.431,161	55.475
33	624.693,46 701.452,298	34	624.658,872 701.470,16	38.928
36	624.632,502 701.485,637	37	624.624,712 701.492,235	10.209
39	624.601,195 701.525,739	40	624.582,269 701.538,214	22.668
42	624.543,354 701.552,473	43	624.518,355 701.557,11	25.425

** Lungimile segmentelor sunt determinate în planul de proiecţie Stereo 70 şi sunt rotunjite la 1 milimetru.
*** Distanţa dintre puncte este formată din segmente cumulate ce sunt mai mici decât valoarea 1 milimetru.

Document care conține date cu caracter personal, protejat de prevederile Regulamentului (UE) nr. 679/2016 și Legii 190/2018

DATE DESPRE IMOBILUL NR. 286

Oficiul de Cadastru şi Publicitate Imobiliară BOTOSANI
Biroul de Cadastru şi Publicitate Imobiliară Botosani

A. Partea I. Descrierea imobilului

TEREN Extravilan

Adresa: Jud. Botosani

Nr. Crt	Nr cadastral Nr. topografic	Suprafaţa* (mp)	Observaţii / Referinţe
A1	64374	1.000	Sector cadastral:12 Teren neimprejmuit;

B. Partea II. Proprietari şi acte

Inscrieri privitoare la dreptul de proprietate şi alte drepturi reale		Referinţe
25653 / 15/04/2016		
Act Administrativ nr. 131, din 30/04/2014 emis de CL al Municipiului Botoșani (împreună cu anexa nr. 4);		
B1	Intabulare, drept de PROPRIETATE, dobandit prin Constituire, cota actuala 1/1	A1
	1) **MUNICIPIUL BOTOSANI**, CIF:3372882	

C. Partea III. SARCINI .

Inscrieri privind dezmembramintele dreptului de proprietate, drepturi reale de garanţie şi sarcini	Referinţe
NU SUNT	

Document care conține date cu caracter personal, protejat de prevederile Regulamentului (UE) nr. 679/2016 și Legii 190/2018

Anexa Nr. 1 La Partea I

Teren

Nr cadastral	Suprafaţa (mp)*	Observaţii / Referinţe
64374	1.000	

* Suprafaţa este determinată in planul de proiecţie Stereo 70.

DETALII LINIARE IMOBIL



Date referitoare la teren

Crt	Categorie folosință	Intra vilan	Suprafaţa (mp)	Tarla	Parcelă	Nr. topo	Observaţii / Referinţe
1	pasune	NU	1.000	4	15	-	

Lungime Segmente
1) Valorile lungimilor segmentelor sunt obţinute din proiecţie în plan.

Punct început	X / Y	Punct sfârşit	X / Y	Lungime segment (** (m)
1	624.831,955 701.362,006	2	624.833,255 701.363,711	2.144
2	624.833,255 701.363,711	3	624.830,153 701.366,539	4.198
3	624.830,153 701.366,539	4	624.826,013 701.370,16	5.5
4	624.826,013 701.370,16	5	624.808,887 701.383,476	21.694
5	624.808,887 701.383,476	6	624.785,506 701.399,798	28.515

Document care conține date cu caracter personal, protejat de prevederile Regulamentului (UE) nr. 679/2016 și Legii 190/2018

Punct început	X / Y	Punct sfârşit	X / Y	Lungime segment (** (m)
6	624.785,506 701.399,798	7	624.742,245 701.425,08	50.107
7	624.742,245 701.425,08	8	624.737,028 701.428,014	5.985
8	624.737,028 701.428,014	9	624.731,878 701.418,334	10.965
9	624.731,878 701.418,334	10	624.759,728 701.402,687	31.945
10	624.759,728 701.402,687	11	624.767,803 701.397,897	9.389
11	624.767,803 701.397,897	12	624.805,447 701.376,944	43.082
12	624.805,447 701.376,944	13	624.808,918 701.374,988	3.984
13	624.808,918 701.374,988	1	624.831,955 701.362,006	26.443

** Lungimile segmentelor sunt determinate în planul de proiecţie Stereo 70 şi sunt rotunjite la 1 milimetru.
*** Distanţa dintre puncte este formată din segmente cumulate ce sunt mai mici decât valoarea 1 milimetru.

DATE DESPRE IMOBILUL NR. 287

Oficiul de Cadastru şi Publicitate Imobiliară BOTOSANI
Biroul de Cadastru şi Publicitate Imobiliară Botosani

A. Partea I. Descrierea imobilului

TEREN Extravilan

Adresa: Jud. Botosani

Nr. Crt	Nr cadastral Nr. topografic	Suprafaţa* (mp)	Observaţii / Referinţe
A1	50501	46.700	Sector cadastral:12 Teren neimprejmuit;

Construcţii

Crt	Nr cadastral Nr. topografic	Adresa	Observaţii / Referinţe
A1.1	50501-C1	Jud. Botosani	Nr. niveluri:1; S. construita la sol:80 mp; S. construita desfasurata:80 mp; casa fermierului
A1.2	50501-C2	Jud. Botosani	Nr. niveluri:1; S. construita la sol:807 mp; S. construita desfasurata:807 mp; fânar-bucatarie furajera
A1.3	50501-C3	Jud. Botosani	Nr. niveluri:1; S. construita la sol:1187 mp; S. construita desfasurata:1187 mp; grajd tineret
A1.4	50501-C4	Jud. Botosani	Nr. niveluri:1; S. construita la sol:51 mp; S. construita desfasurata:51 mp; grup de muls
A1.5	50501-C5	Jud. Botosani	Nr. niveluri:1; S. construita la sol:1187 mp; S. construita desfasurata:1187 mp; grajd vaci
A1.6	50501-C6	Jud. Botosani	Nr. niveluri:1; S. construita la sol:1495 mp; S. construita desfasurata:1495 mp; saivan capre 11
A1.7	50501-C7	Jud. Botosani	Nr. niveluri:1; S. construita la sol:1495 mp; S. construita desfasurata:1495 mp; saivan capre 12
A1.8	50501-C8	Jud. Botosani	Nr. niveluri:1; S. construita la sol:202 mp; S. construita desfasurata:202 mp; grup de muls capre

B. Partea II. Proprietari şi acte

Inscrieri privitoare la dreptul de proprietate şi alte drepturi reale		Referinţe
21135 / 20/03/2019		
Act Notarial nr. 391, din 19/03/2019 emis de BIN 'Elena Roman' Botoşani;		
B2	Intabulare, drept de PROPRIETATE, dobandit prin Conventie, cota actuala 1/1	A1, A1.1, A1.2, A1.3, A1.4, A1.5, A1.6, A1.7, A1.8
	1) **SC IDAN FERM COMPANY SRL**, CIF:36634866	
Act Notarial nr. 393, din 19/03/2019 emis de BIN 'Elena Roman' Botoşani;		
B3	se notează interdicţiile de înstrăinare, grevare, închiriere, dezmembrare, alipire, construire, demolare, restructurare şi amenajare	A1, A1.1, A1.2, A1.3, A1.4, A1.5, A1.6, A1.7, A1.8
	1) **RAIFFEISEN BANK SA PRIN AGENȚIA BOTOȘANI**, CIF:22849539	

C. Partea III. SARCINI

Inscrieri privind dezmembramintele dreptului de proprietate, drepturi reale de garanţie şi sarcini		Referinţe
21135 / 20/03/2019		
Act Notarial nr. 393, din 19/03/2019 emis de BIN 'Elena Roman' Botoşani;		
C5	Intabulare, drept de IPOTECA, Valoare:2357550 LEI, și celelalte obligații aferente creditului	A1, A1.1, A1.2, A1.3, A1.4, A1.5, A1.6, A1.7, A1.8
	1) **RAIFFEISEN BANK SA PRIN AGENȚIA BOTOȘANI**, CIF:22849539	

Document care conține date cu caracter personal, protejat de prevederile Regulamentului (UE) nr. 679/2016 și Legii 190/2018

Anexa Nr. 1 La Partea I

Teren

Nr cadastral	Suprafaţa (mp)*	Observaţii / Referinţe
50501	46.700	

* Suprafaţa este determinată in planul de proiecţie Stereo 70.

DETALII LINIARE IMOBIL

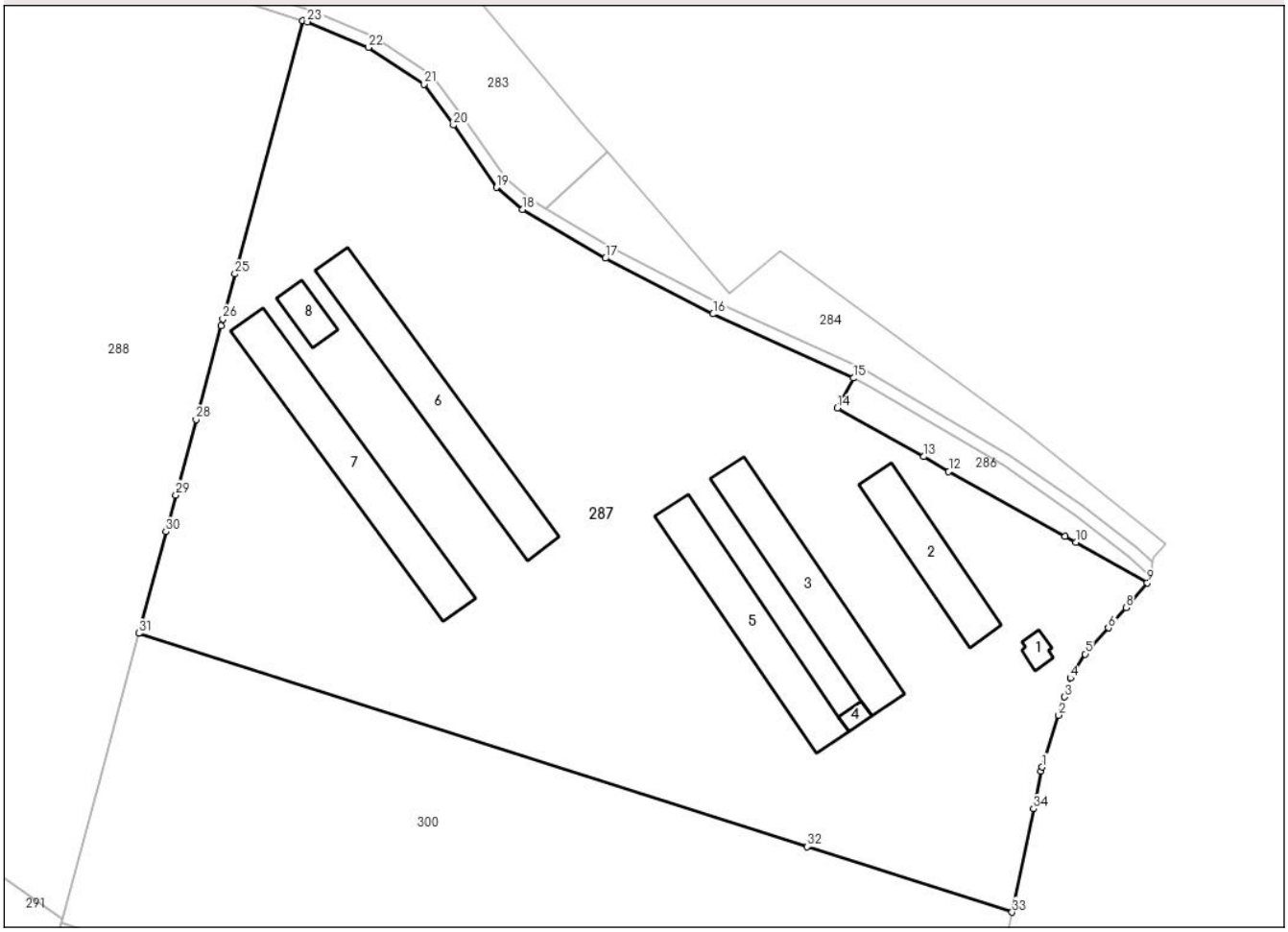

Date referitoare la teren

Crt	Categorie folosință	Intra vilan	Suprafaţa (mp)	Tarla	Parcelă	Nr. topo	Observaţii / Referinţe
1	arabil	NU	7.477	4	17/4	-	
2	curti constructii	NU	2.462	4	17/4	-	
3	curti constructii	NU	61	4	17/4	-	
4	arabil	NU	1.019	4	17/5	-	
5	curti constructii	NU	354	4	17/5	-	
6	arabil	NU	1.041	4	17/5	-	
7	curti constructii	NU	1.186	4	17/5	-	
8	arabil	NU	1.467	4	17/6	-	
9	curti constructii	NU	1.735	4	17/6	-	
10	arabil	NU	1.182	4	17/6	-	
11	curti constructii	NU	3.016	4	17/6	-	
12	arabil	NU	651	4	17/7	-	
13	curti constructii	NU	9.271	4	17/7	-	
14	arabil	NU	78	4	17/7	-	

Document care conține date cu caracter personal, protejat de prevederile Regulamentului (UE) nr. 679/2016 și Legii 190/2018

Crt	Categorie folosință	Intra vilan	Suprafaţa (mp)	Tarla	Parcelă	Nr. topo	Observaţii / Referinţe
15	curti constructii	NU	4.600	4	17/8	-	
16	curti constructii	NU	7.515	4	17/9	-	
17	arabil	NU	3.585	4	17/9	-	

Date referitoare la construcţii

Crt	Număr	Destinaţie construcţie	Supraf. (mp)	Situaţie juridică	Observaţii / Referinţe
A1.1	50501-C1	constructii de locuinte	80	Cu acte	Nr. niveluri:1; S. construita la sol:80 mp; S. construita desfasurata:80 mp; casa fermierului
A1.2	50501-C2	constructii anexa	807	Cu acte	Nr. niveluri:1; S. construita la sol:807 mp; S. construita desfasurata:807 mp; fânar-bucatarie furajera
A1.3	50501-C3	constructii anexa	1.187	Cu acte	Nr. niveluri:1; S. construita la sol:1187 mp; S. construita desfasurata:1187 mp; grajd tineret
A1.4	50501-C4	constructii anexa	51	Cu acte	Nr. niveluri:1; S. construita la sol:51 mp; S. construita desfasurata:51 mp; grup de muls
A1.5	50501-C5	constructii anexa	1.187	Cu acte	Nr. niveluri:1; S. construita la sol:1187 mp; S. construita desfasurata:1187 mp; grajd vaci
A1.6	50501-C6	constructii anexa	1.495	Cu acte	Nr. niveluri:1; S. construita la sol:1495 mp; S. construita desfasurata:1495 mp; saivan capre 11
A1.7	50501-C7	constructii anexa	1.495	Cu acte	Nr. niveluri:1; S. construita la sol:1495 mp; S. construita desfasurata:1495 mp; saivan capre 12
A1.8	50501-C8	constructii anexa	202	Cu acte	Nr. niveluri:1; S. construita la sol:202 mp; S. construita desfasurata:202 mp; grup de muls capre

Lungime Segmente
1) Valorile lungimilor segmentelor sunt obţinute din proiecţie în plan.

Punct început	X / Y	Punct sfârşit	X / Y	Lungime segment (** (m)
1	624.797,972 701.302,561	2	624.803,321 701.319,248	17.523
3	624.805,211 701.325,199	4	624.807,129 701.331,236	6.334
5	624.811,862 701.338,977	6	624.819,394 701.347,447	11.335
7	624.820,774 701.349,046	8	624.825,045 701.353,997	6.539
9	624.831,955 701.362,006	10	624.808,918 701.374,988	26.443
11	624.805,447 701.376,944	12	624.767,803 701.397,897	43.082
13	624.759,728 701.402,687	14	624.731,878 701.418,334	31.945
15	624.737,028 701.428,014	16	624.691,711 701.448,7	49.815
17	624.656,941 701.466,655	18	624.630,18 701.482,362	31.03
19	624.621,72 701.489,527	20	624.607,889 701.509,609	24.384
21	624.598,38 701.522,803	22	624.580,379 701.534,669	21.56
23	624.560,68 701.542,927	24	624.559,205 701.543,295	1.52
25	624.537,324 701.461,611	26	624.533,413 701.447,01	15.116
27	624.532,861 701.444,951	28	624.524,745 701.414,652	31.367

Punct început	X / Y	Punct sfârşit	X / Y	Lungime segment (** (m)
2	624.803,321 701.319,248	3	624.805,211 701.325,199	6.244
4	624.807,129 701.331,236	5	624.811,862 701.338,977	9.073
6	624.819,394 701.347,447	7	624.820,774 701.349,046	2.112
8	624.825,045 701.353,997	9	624.831,955 701.362,006	10.578
10	624.808,918 701.374,988	11	624.805,447 701.376,944	3.984
12	624.767,803 701.397,897	13	624.759,728 701.402,687	9.389
14	624.731,878 701.418,334	15	624.737,028 701.428,014	10.965
16	624.691,711 701.448,7	17	624.656,941 701.466,655	39.132
18	624.630,18 701.482,362	19	624.621,72 701.489,527	11.086
20	624.607,889 701.509,609	21	624.598,38 701.522,803	16.264
22	624.580,379 701.534,669	23	624.560,68 701.542,927	21.36
24	624.559,205 701.543,295	25	624.537,324 701.461,611	84.564
26	624.533,413 701.447,01	27	624.532,861 701.444,951	2.132
28	624.524,745 701.414,652	29	624.518,22 701.390,295	25.216

Document care conține date cu caracter personal, protejat de prevederile Regulamentului (UE) nr. 679/2016 și Legii 190/2018

Punct început	X / Y	Punct sfârşit	X / Y	Lungime segment (** (m)
29	624.518,22 701.390,295	30	624.515,045 701.378,441	12.272
31	624.506,265 701.345,665	32	624.722,103 701.276,825	226.55
33	624.788,283 701.255,717	34	624.795,186 701.289,093	34.082
35	624.797,683 701.301,163	1	624.797,972 701.302,561	1.428

Punct început	X / Y	Punct sfârşit	X / Y	Lungime segment (** (m)
30	624.515,045 701.378,441	31	624.506,265 701.345,665	33.932
32	624.722,103 701.276,825	33	624.788,283 701.255,717	69.465
34	624.795,186 701.289,093	35	624.797,683 701.301,163	12.326

** Lungimile segmentelor sunt determinate în planul de proiecţie Stereo 70 şi sunt rotunjite la 1 milimetru.
*** Distanţa dintre puncte este formată din segmente cumulate ce sunt mai mici decât valoarea 1 milimetru.

Document care conține date cu caracter personal, protejat de prevederile Regulamentului (UE) nr. 679/2016 și Legii 190/2018

DATE DESPRE IMOBILUL NR. 288

Oficiul de Cadastru şi Publicitate Imobiliară BOTOSANI
Biroul de Cadastru şi Publicitate Imobiliară Botosani

A. Partea I. Descrierea imobilului

TEREN Extravilan

Adresa: Jud. Botosani

Nr. Crt	Nr cadastral Nr. topografic	Suprafaţa* (mp)	Observaţii / Referinţe
A1	65460	39.700	Sector cadastral:12 Teren neimprejmuit;

B. Partea II. Proprietari şi acte

Inscrieri privitoare la dreptul de proprietate şi alte drepturi reale		Referinţe
21201 / 20/03/2019		
Act Notarial nr. 392, din 19/03/2019 emis de BIN Roman Elena;		
B8	Intabulare, drept de PROPRIETATE, dobandit prin Conventie, cota actuala 1/1	A1
	1) **SC IDAN FERM COMPANY SRL**, CIF:36634866	
Act Notarial nr. 393, din 19/03/2019 emis de BIN Roman Elena;		
B9	se notează interdicțiile de înstrăinare, grevare, închiriere, dezmembrare, alipire, construire, demolare, restructurare și amenajare	A1
	1) **RAIFFEISEN BANK SA PRIN AGENȚIA BOTOȘANI**, CIF:22849539	

C. Partea III. SARCINI

Inscrieri privind dezmembramintele dreptului de proprietate, drepturi reale de garanţie şi sarcini		Referinţe
21201 / 20/03/2019		
Act Notarial nr. 393, din 19/03/2019 emis de BIN Roman Elena;		
C1	Intabulare, drept de IPOTECA, Valoare:2357550 LEIși celelalte obligații de plată aferente creditului	A1
	1) **RAIFFEISEN BANK SA PRIN AGENȚIA BOTOȘANI**, CIF:22849539	

Document care conține date cu caracter personal, protejat de prevederile Regulamentului (UE) nr. 679/2016 și Legii 190/2018

Anexa Nr. 1 La Partea I

Teren

Nr cadastral	Suprafaţa (mp)*	Observaţii / Referinţe
65460	39.700	

* Suprafaţa este determinată in planul de proiecţie Stereo 70.

DETALII LINIARE IMOBIL

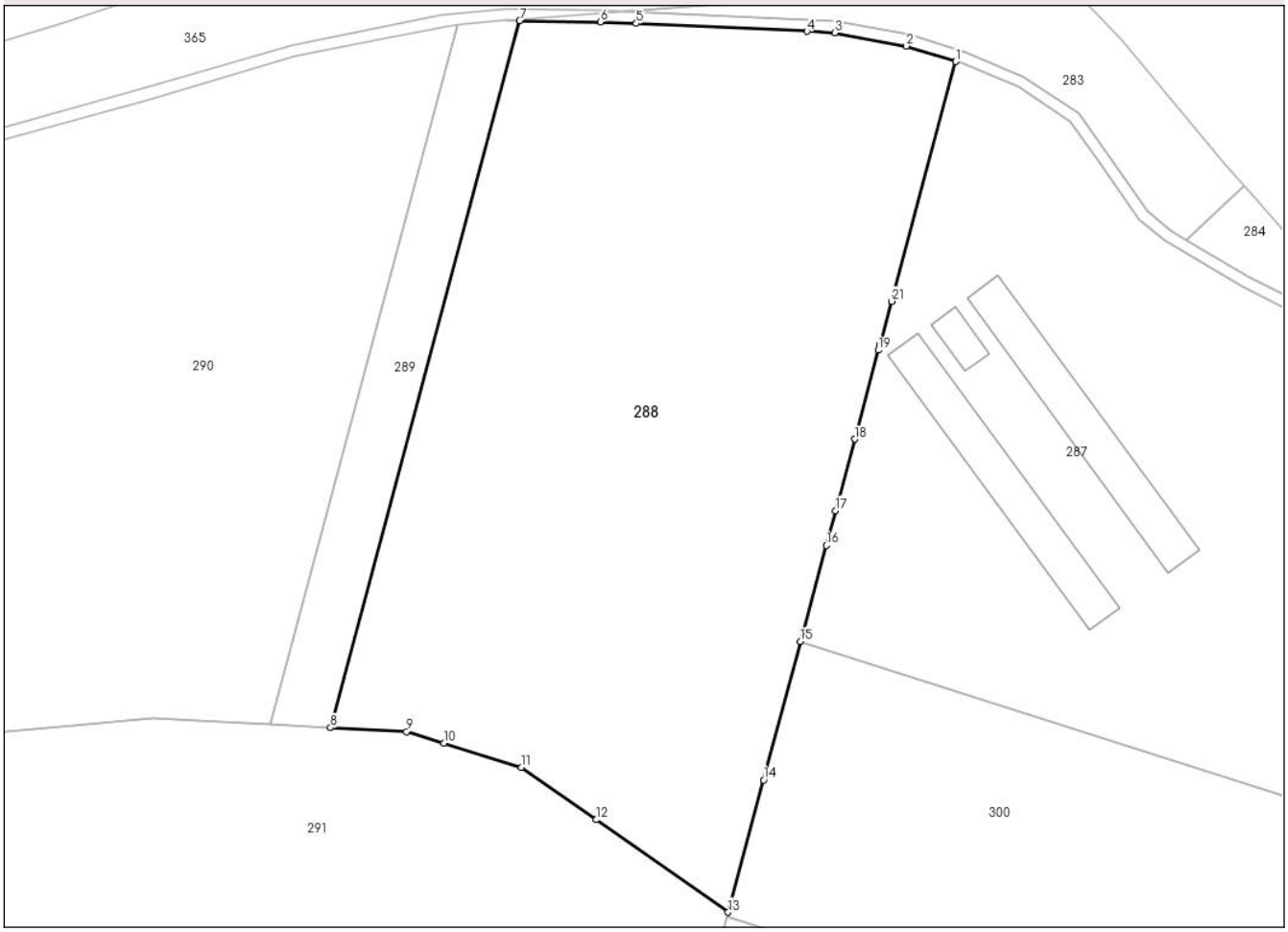

Date referitoare la teren

Crt	Categorie folosință	Intra vilan	Suprafaţa (mp)	Tarla	Parcelă	Nr. topo	Observaţii / Referinţe
1	arabil	NU	15.000	4	17/10	-	
2	arabil	NU	15.000	4	17/11	-	
3	arabil	NU	9.700	4	17/12	-	

Lungime Segmente

1) Valorile lungimilor segmentelor sunt obţinute din proiecţie în plan.

Punct început	X / Y	Punct sfârşit	X / Y	Lungime segment (** (m)
1	624.559,205 701.543,295	2	624.542,386 701.548,584	17.631
3	624.517,897 701.553,127	4	624.508,455 701.553,561	9.452
5	624.450,27 701.556,235	6	624.438,034 701.556,797	12.249
7	624.410,461 701.557,195	8	624.345,939 701.316,331	249.356

Punct început	X / Y	Punct sfârşit	X / Y	Lungime segment (** (m)
2	624.542,386 701.548,584	3	624.517,897 701.553,127	24.907
4	624.508,455 701.553,561	5	624.450,27 701.556,235	58.246
6	624.438,034 701.556,797	7	624.410,461 701.557,195	27.576
8	624.345,939 701.316,331	9	624.371,92 701.314,988	26.016

Document care conține date cu caracter personal, protejat de prevederile Regulamentului (UE) nr. 679/2016 și Legii 190/2018

Punct început	X / Y	Punct sfârşit	X / Y	Lungime segment (** (m)
9	624.371,92 701.314,988	10	624.384,589 701.311,04	13.27
11	624.411,021 701.302,804	12	624.436,513 701.284,995	31.097
13	624.481,58 701.253,512	14	624.493,635 701.298,514	46.589
15	624.506,265 701.345,665	16	624.515,045 701.378,441	33.932
17	624.518,22 701.390,295	18	624.524,745 701.414,652	25.216
19	624.532,861 701.444,951	20	624.533,413 701.447,01	2.132
21	624.537,324 701.461,611	1	624.559,205 701.543,295	84.564

Punct început	X / Y	Punct sfârşit	X / Y	Lungime segment (** (m)
10	624.384,589 701.311,04	11	624.411,021 701.302,804	27.685
12	624.436,513 701.284,995	13	624.481,58 701.253,512	54.975
14	624.493,635 701.298,514	15	624.506,265 701.345,665	48.813
16	624.515,045 701.378,441	17	624.518,22 701.390,295	12.272
18	624.524,745 701.414,652	19	624.532,861 701.444,951	31.367
20	624.533,413 701.447,01	21	624.537,324 701.461,611	15.116

** Lungimile segmentelor sunt determinate în planul de proiecţie Stereo 70 şi sunt rotunjite la 1 milimetru.
*** Distanţa dintre puncte este formată din segmente cumulate ce sunt mai mici decât valoarea 1 milimetru.

Document care conține date cu caracter personal, protejat de prevederile Regulamentului (UE) nr. 679/2016 și Legii 190/2018

DATE DESPRE IMOBILUL NR. 289

Oficiul de Cadastru şi Publicitate Imobiliară BOTOSANI
Biroul de Cadastru şi Publicitate Imobiliară Botosani

A. Partea I. Descrierea imobilului

TEREN Extravilan

Adresa: Jud. Botosani

Nr. Crt	Nr cadastral Nr. topografic	Suprafaţa* (mp)	Observaţii / Referinţe
A1	65978	5.000	Sector cadastral:12 Teren neimprejmuit;

B. Partea II. Proprietari şi acte

Inscrieri privitoare la dreptul de proprietate şi alte drepturi reale		Referinţe
60191 / 20/08/2018		
Act Notarial nr. 4754, din 14/08/2018 emis de SPN ANIȚEI și ASOCIAȚII;		
B5	Intabulare, drept de PROPRIETATE, dobandit prin Conventie, cota actuala 1/1	A1
	1) **SC AGRO IND COM SRL**, CIF:3200291	

C. Partea III. SARCINI .

Inscrieri privind dezmembramintele dreptului de proprietate, drepturi reale de garanţie şi sarcini	Referinţe
NU SUNT	

Anexa Nr. 1 La Partea I

Teren

Nr cadastral	Suprafaţa (mp)*	Observaţii / Referinţe
65978	5.000	

* Suprafaţa este determinată in planul de proiecţie Stereo 70.

DETALII LINIARE IMOBIL

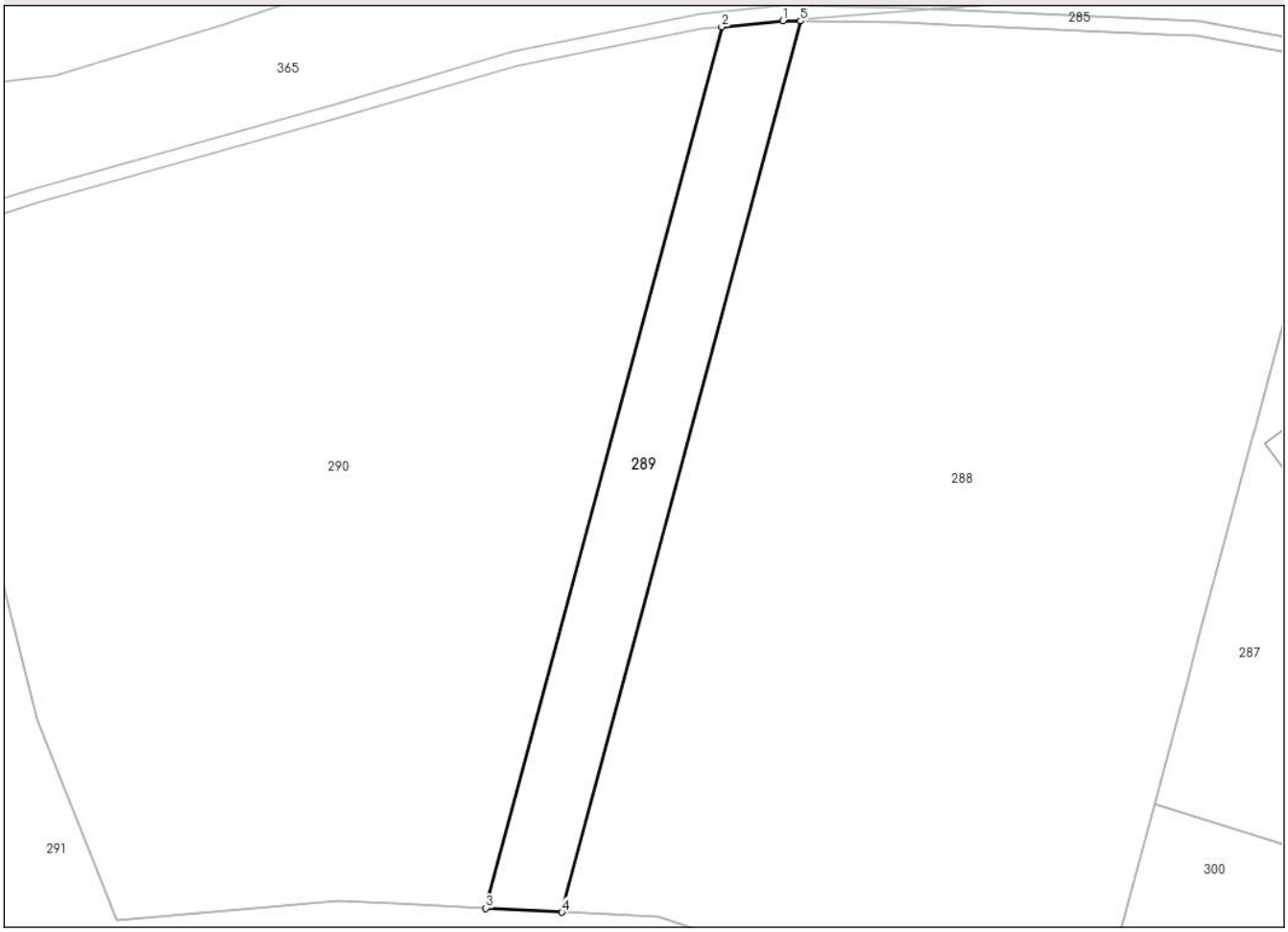

Date referitoare la teren

Crt	Categorie folosință	Intra vilan	Suprafaţa (mp)	Tarla	Parcelă	Nr. topo	Observaţii / Referinţe
1	arabil	NU	5.000	4	17/13	-	

Lungime Segmente
1) Valorile lungimilor segmentelor sunt obţinute din proiecţie în plan.

Punct început	X / Y	Punct sfârşit	X / Y	Lungime segment (** (m)
1	624.405,773 701.557,263	2	624.389,188 701.555,633	16.665
2	624.389,188 701.555,633	3	624.325,37 701.317,394	246.639
3	624.325,37 701.317,394	4	624.345,939 701.316,331	20.596
4	624.345,939 701.316,331	5	624.410,461 701.557,195	249.356
5	624.410,461 701.557,195	1	624.405,773 701.557,263	4.688

Document care conține date cu caracter personal, protejat de prevederile Regulamentului (UE) nr. 679/2016 și Legii 190/2018

** Lungimile segmentelor sunt determinate în planul de proiecţie Stereo 70 şi sunt rotunjite la 1 milimetru.
*** Distanţa dintre puncte este formată din segmente cumulate ce sunt mai mici decât valoarea 1 milimetru.

DATE DESPRE IMOBILUL NR. 290

Oficiul de Cadastru şi Publicitate Imobiliară BOTOSANI
Biroul de Cadastru şi Publicitate Imobiliară Botosani

A. Partea I. Descrierea imobilului

TEREN Extravilan

Adresa: Jud. Botosani

Nr. Crt	Nr cadastral Nr. topografic	Suprafaţa* (mp)	Observaţii / Referinţe
A1	65405	34.200	Sector cadastral:12 Teren neimprejmuit;

B. Partea II. Proprietari şi acte

Inscrieri privitoare la dreptul de proprietate şi alte drepturi reale		Referinţe
21185 / 20/03/2019		
Act Notarial nr. 392, din 19/03/2019 emis de BIN Elena Roman;		
B3	Intabulare, drept de PROPRIETATE, dobandit prin Conventie, cota actuala 1/1, cota initiala 1/1	A1
	1) **SC IDAN FERM COMPANY SRL**, CIF:36634866	
Act Notarial nr. 393, din 19/03/2019 emis de BIN Elena Roman;		
B4	se notează interdicţiile de înstrăinare, grevare, închiriere, dezmembrare, alipire, construire, demolare, restructurare şi amenajare	A1
	1) **RAIFFEISEN BANK SA PRIN AGENȚIA BOTOȘANI**, CIF:22849539	

C. Partea III. SARCINI

Inscrieri privind dezmembramintele dreptului de proprietate, drepturi reale de garanţie şi sarcini		Referinţe
21185 / 20/03/2019		
Act Notarial nr. 393, din 19/03/2019 emis de BIN Elena Roman;		
C1	Intabulare, drept de IPOTECA, Valoare:2357550 LEI, și celelalte obligații aferente creditului	A1
	1) **RAIFFEISEN BANK SA PRIN AGENȚIA BOTOȘANI**, CIF:22849539	

Document care conține date cu caracter personal, protejat de prevederile Regulamentului (UE) nr. 679/2016 și Legii 190/2018

Anexa Nr. 1 La Partea I

Teren

Nr cadastral	Suprafaţa (mp)*	Observaţii / Referinţe
65405	34.200	

* Suprafaţa este determinată in planul de proiecţie Stereo 70.

DETALII LINIARE IMOBIL

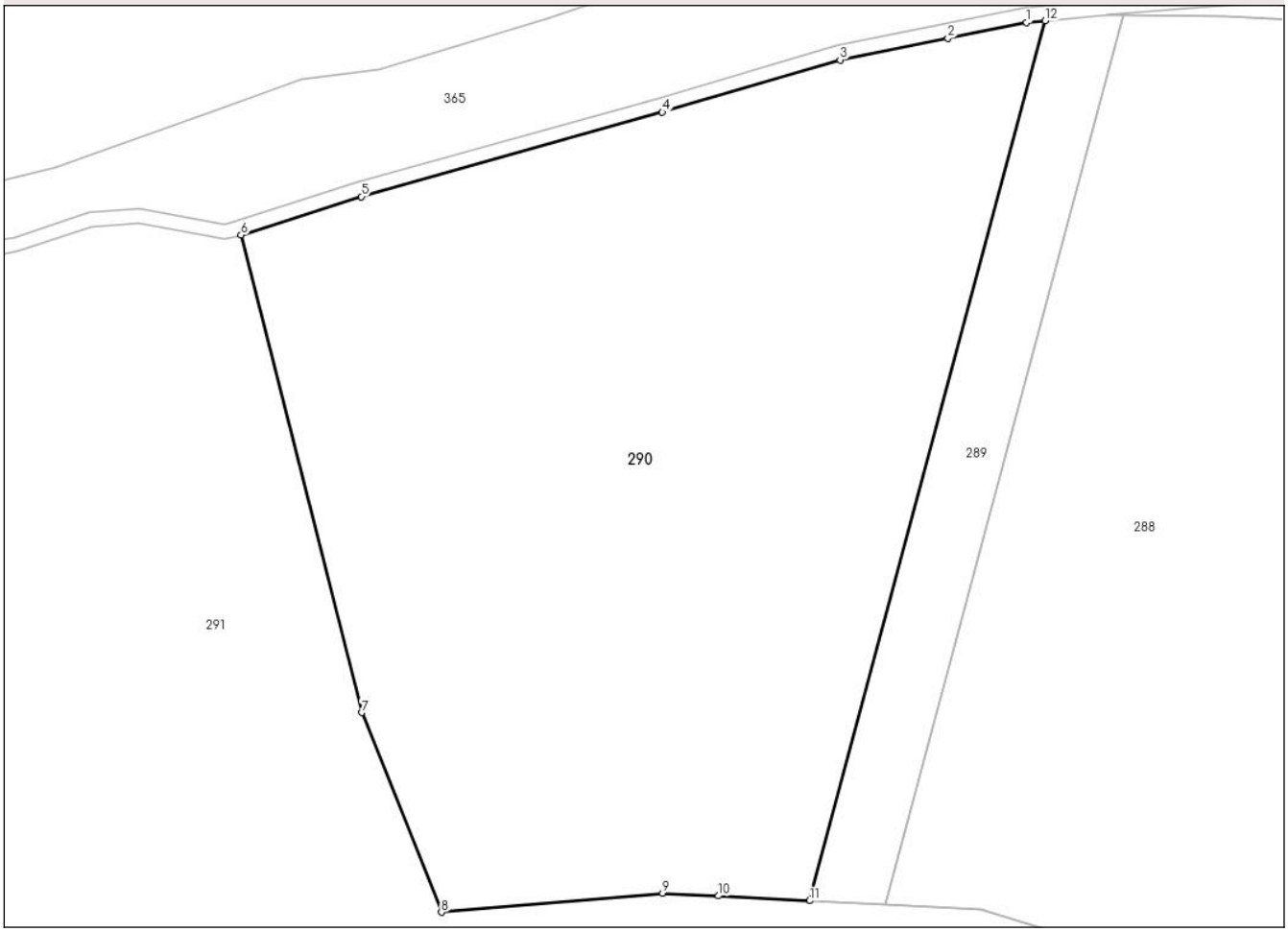

Date referitoare la teren

Crt	Categorie folosință	Intra vilan	Suprafaţa (mp)	Tarla	Parcelă	Nr. topo	Observaţii / Referinţe
1	arabil	NU	5.900	4	17/14	-	
2	arabil	NU	28.300	4	17/15	-	

Lungime Segmente
1) Valorile lungimilor segmentelor sunt obţinute din proiecţie în plan.

Punct început	X / Y	Punct sfârşit	X / Y	Lungime segment (** (m)
1	624.384,185 701.555,141	2	624.362,851 701.550,865	21.758
2	624.362,851 701.550,865	3	624.333,63 701.545,009	29.802
3	624.333,63 701.545,009	4	624.285,466 701.530,852	50.202
4	624.285,466 701.530,852	5	624.203,919 701.508,005	84.687

Document care conține date cu caracter personal, protejat de prevederile Regulamentului (UE) nr. 679/2016 și Legii 190/2018

Punct început	X / Y	Punct sfârşit	X / Y	Lungime segment (** (m)
5	624.203,919 701.508,005	6	624.171,266 701.497,585	34.275
6	624.171,266 701.497,585	7	624.203,95 701.368,333	133.32
7	624.203,95 701.368,333	8	624.225,542 701.314,282	58.204
8	624.225,542 701.314,282	9	624.285,504 701.319,455	60.185
9	624.285,504 701.319,455	10	624.300,652 701.318,672	15.168
10	624.300,652 701.318,672	11	624.325,37 701.317,394	24.751
11	624.325,37 701.317,394	12	624.389,188 701.555,633	246.639
12	624.389,188 701.555,633	1	624.384,185 701.555,141	5.027

** Lungimile segmentelor sunt determinate în planul de proiecţie Stereo 70 şi sunt rotunjite la 1 milimetru.
*** Distanţa dintre puncte este formată din segmente cumulate ce sunt mai mici decât valoarea 1 milimetru.

Document care conține date cu caracter personal, protejat de prevederile Regulamentului (UE) nr. 679/2016 și Legii 190/2018

DATE DESPRE IMOBILUL NR. 291

Oficiul de Cadastru şi Publicitate Imobiliară BOTOSANI
Biroul de Cadastru şi Publicitate Imobiliară Botosani

A. Partea I. Descrierea imobilului

TEREN Extravilan

Adresa: Jud. Botosani

Nr. Crt	Nr cadastral Nr. topografic	Suprafaţa* (mp)	Observaţii / Referinţe
A1	64376	78.000	Sector cadastral:12 Teren neimprejmuit;

B. Partea II. Proprietari şi acte

Inscrieri privitoare la dreptul de proprietate şi alte drepturi reale		Referinţe
25656 / 15/04/2016		
Act Administrativ nr. 131, din 30/04/2014 emis de CL al Municipiului Botoşani;		
B1	Intabulare, drept de PROPRIETATE, dobandit prin Constituire, cota actuala 1/1	A1
	1) **MUNICIPIUL BOTOSANI**, CIF:3372882	

C. Partea III. SARCINI .

Inscrieri privind dezmembramintele dreptului de proprietate, drepturi reale de garanţie şi sarcini	Referinţe
NU SUNT	

Document care conține date cu caracter personal, protejat de prevederile Regulamentului (UE) nr. 679/2016 și Legii 190/2018

Anexa Nr. 1 La Partea I

Teren

Nr cadastral	Suprafaţa (mp)*	Observaţii / Referinţe
64376	78.000	

* Suprafaţa este determinată in planul de proiecţie Stereo 70.

DETALII LINIARE IMOBIL

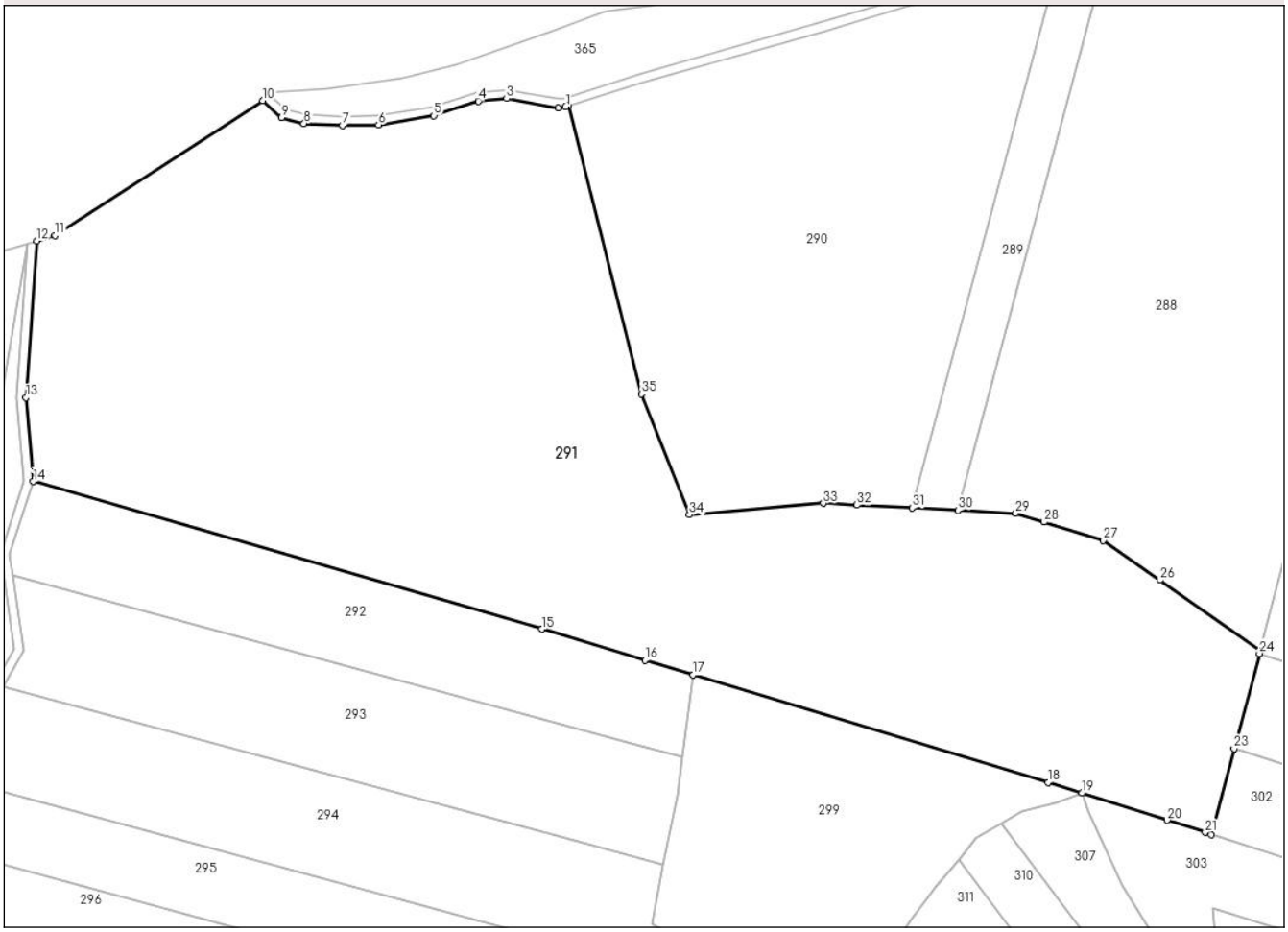

Date referitoare la teren

Crt	Categorie folosinţă	Intra vilan	Suprafaţa (mp)	Tarla	Parcelă	Nr. topo	Observaţii / Referinţe
1	pasune	NU	78.000	4	19	-	

Lungime Segmente

1) Valorile lungimilor segmentelor sunt obţinute din proiecţie în plan.

Punct început	X / Y	Punct sfârşit	X / Y	Lungime segment (** (m)
1	624.169,994 701.497,179	2	624.166,712 701.496,473	3.357
3	624.143,52 701.500,814	4	624.130,821 701.499,693	12.748
5	624.110,861 701.493,123	6	624.086,105 701.489,004	25.096
7	624.069,78 701.488,819	8	624.052,62 701.489,655	17.18
9	624.042,539 701.492,319	10	624.034,09 701.499,839	11.311

Punct început	X / Y	Punct sfârşit	X / Y	Lungime segment (** (m)
2	624.166,712 701.496,473	3	624.143,52 701.500,814	23.595
4	624.130,821 701.499,693	5	624.110,861 701.493,123	21.013
6	624.086,105 701.489,004	7	624.069,78 701.488,819	16.326
8	624.052,62 701.489,655	9	624.042,539 701.492,319	10.427
10	624.034,09 701.499,839	11	623.940,982 701.439,435	110.985

Document care conține date cu caracter personal, protejat de prevederile Regulamentului (UE) nr. 679/2016 și Legii 190/2018

Punct început	X / Y	Punct sfârşit	X / Y	Lungime segment (** (m)
11	623.940,982 701.439,435	12	623.932,813 701.437,063	8.506
13	623.927,847 701.366,72	14	623.931,127 701.329,247	37.616
15	624.159,31 701.263,048	16	624.205,539 701.249,073	48.295
17	624.227,133 701.242,545	18	624.386,436 701.194,388	166.423
19	624.401,536 701.189,572	20	624.439,896 701.177,338	40.264
21	624.456,879 701.171,921	22	624.459,499 701.171,085	2.75
23	624.469,798 701.209,529	24	624.481,215 701.252,152	44.126
25	624.481,58 701.253,512	26	624.436,513 701.284,995	54.975
27	624.411,021 701.302,804	28	624.384,589 701.311,04	27.685
29	624.371,92 701.314,988	30	624.345,939 701.316,331	26.016
31	624.325,37 701.317,394	32	624.300,652 701.318,672	24.751
33	624.285,504 701.319,455	34	624.225,542 701.314,282	60.185
35	624.203,95 701.368,333	36	624.171,266 701.497,585	133.32

Punct început	X / Y	Punct sfârşit	X / Y	Lungime segment (** (m)
12	623.932,813 701.437,063	13	623.927,847 701.366,72	70.518
14	623.931,127 701.329,247	15	624.159,31 701.263,048	237.592
16	624.205,539 701.249,073	17	624.227,133 701.242,545	22.559
18	624.386,436 701.194,388	19	624.401,536 701.189,572	15.849
20	624.439,896 701.177,338	21	624.456,879 701.171,921	17.826
22	624.459,499 701.171,085	23	624.469,798 701.209,529	39.8
24	624.481,215 701.252,152	25	624.481,58 701.253,512	1.408
26	624.436,513 701.284,995	27	624.411,021 701.302,804	31.097
28	624.384,589 701.311,04	29	624.371,92 701.314,988	13.27
30	624.345,939 701.316,331	31	624.325,37 701.317,394	20.596
32	624.300,652 701.318,672	33	624.285,504 701.319,455	15.168
34	624.225,542 701.314,282	35	624.203,95 701.368,333	58.204
36	624.171,266 701.497,585	1	624.169,994 701.497,179	1.335

**** Lungimile segmentelor sunt determinate în planul de proiecţie Stereo 70 şi sunt rotunjite la 1 milimetru.**
***** Distanţa dintre puncte este formată din segmente cumulate ce sunt mai mici decât valoarea 1 milimetru.**

Document care conține date cu caracter personal, protejat de prevederile Regulamentului (UE) nr. 679/2016 și Legii 190/2018

DATE DESPRE IMOBILUL NR. 292

Oficiul de Cadastru şi Publicitate Imobiliară BOTOSANI
Biroul de Cadastru şi Publicitate Imobiliară Botosani

A. Partea I. Descrierea imobilului

TEREN Extravilan

Adresa: Jud. Botosani

Nr. Crt	Nr cadastral Nr. topografic	Suprafaţa* (mp)	Observaţii / Referinţe
A1		12.500	Sector cadastral:12 Teren neimprejmuit; Conform actului de proprietate imobilul este amplasat în parcelela cadastra 20/55

B. Partea II. Proprietari şi acte

Inscrieri privitoare la dreptul de proprietate şi alte drepturi reale		Referinţe
/		
Act Administrativ nr. 103641, din 04/10/2002 emis de Comisia Judeteana Botosani;		
B1	Intabulare, drept de PROPRIETATE, dobandit prin Reconstituire, cota actuala 1/1	A1
	1) **BANARIU AURORA**, Lipsă CNP; 2) **BANARIU GEORGETA**, Lipsă CNP; 3) **MINCU MARIA**, Lipsă CNP; 4) **VIŞAN ELENA**, Lipsă CNP; 5) **BANARIU VALENTIN**, Lipsă CNP; 6) **AIVANESEI ECATERINA**, Lipsă CNP, bun comun.	

C. Partea III. SARCINI .

Inscrieri privind dezmembramintele dreptului de proprietate, drepturi reale de garanţie şi sarcini	Referinţe
NU SUNT	

Document care conține date cu caracter personal, protejat de prevederile Regulamentului (UE) nr. 679/2016 și Legii 190/2018

Anexa Nr. 1 La Partea I

Teren

Nr cadastral	Suprafaţa (mp)*	Observaţii / Referinţe
	12.500	Conform actului de proprietate imobilul este amplasat în parcelela cadastra 20/55

* Suprafaţa este determinată in planul de proiecţie Stereo 70.

DETALII LINIARE IMOBIL

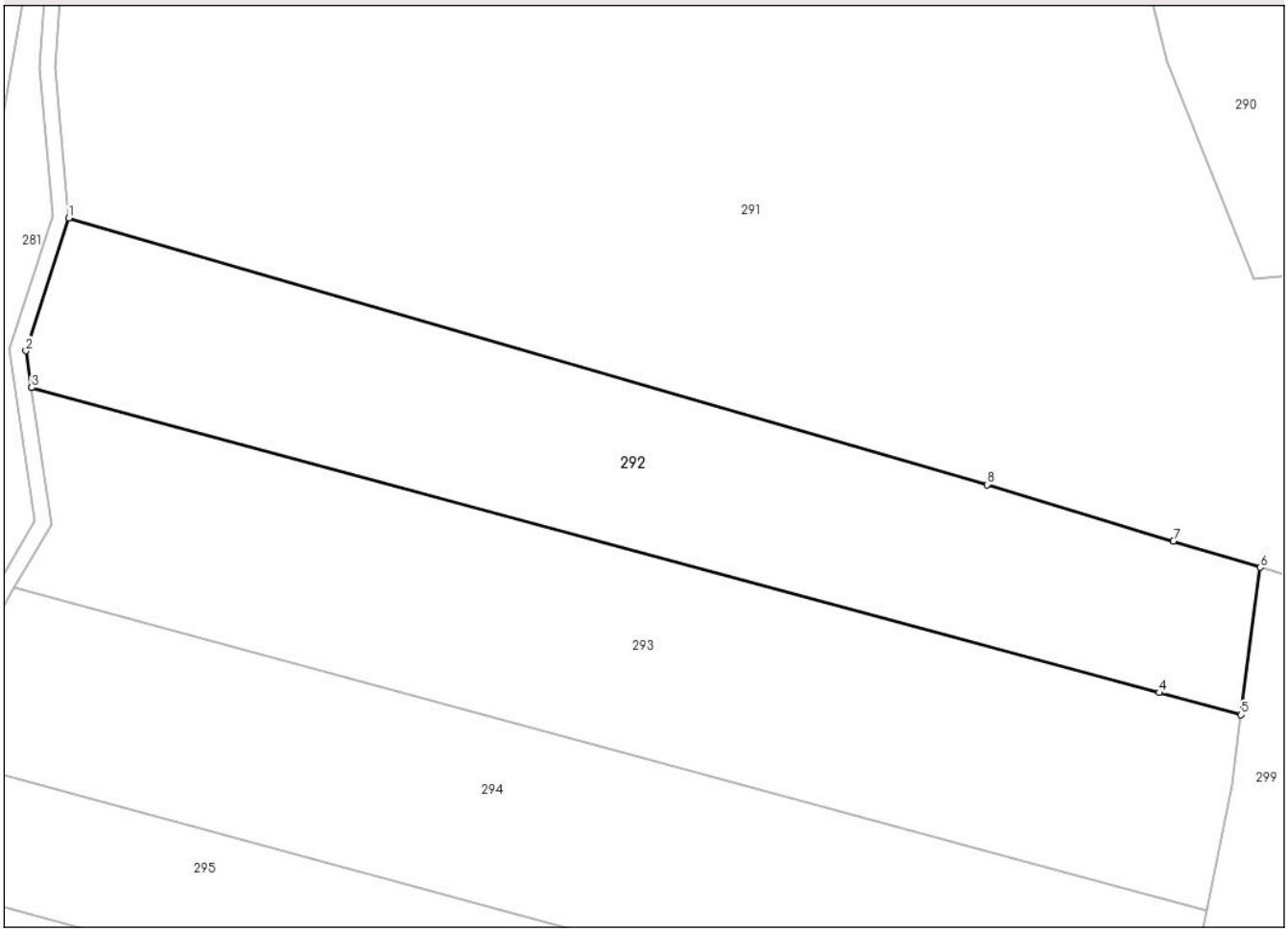

Date referitoare la teren

Crt	Categorie folosință	Intra vilan	Suprafaţa (mp)	Tarla	Parcelă	Nr. topo	Observaţii / Referinţe
1	arabil	NU	11.923	4	20/55	-	
2	pasune	NU	577	4	22	-	

Lungime Segmente
1) Valorile lungimilor segmentelor sunt obţinute din proiecţie în plan.

Punct început	X / Y	Punct sfârşit	X / Y	Lungime segment (** (m)
1	623.931,127 701.329,247	2	623.920,436 701.296,299	34.639
2	623.920,436 701.296,299	3	623.921,801 701.287,133	9.267
3	623.921,801 701.287,133	4	624.201,999 701.211,432	290.244
4	624.201,999 701.211,432	5	624.222,401 701.205,92	21.133

Document care conține date cu caracter personal, protejat de prevederile Regulamentului (UE) nr. 679/2016 și Legii 190/2018

Punct început	X / Y	Punct sfârşit	X / Y	Lungime segment (** (m)
5	624.222,401 701.205,92	6	624.227,133 701.242,545	36.929
6	624.227,133 701.242,545	7	624.205,539 701.249,073	22.559
7	624.205,539 701.249,073	8	624.159,31 701.263,048	48.295
8	624.159,31 701.263,048	1	623.931,127 701.329,247	237.592

** Lungimile segmentelor sunt determinate în planul de proiecţie Stereo 70 şi sunt rotunjite la 1 milimetru.
*** Distanţa dintre puncte este formată din segmente cumulate ce sunt mai mici decât valoarea 1 milimetru.

DATE DESPRE IMOBILUL NR. 293

Oficiul de Cadastru şi Publicitate Imobiliară BOTOSANI
Biroul de Cadastru şi Publicitate Imobiliară Botosani

A. Partea I. Descrierea imobilului

TEREN Extravilan

Adresa: Jud. Botosani

Nr. Crt	Nr cadastral Nr. topografic	Suprafaţa* (mp)	Observaţii / Referinţe
A1		15.000	Sector cadastral:12 Teren neimprejmuit;

B. Partea II. Proprietari şi acte

Inscrieri privitoare la dreptul de proprietate şi alte drepturi reale		Referinţe
/		
Act Administrativ nr. 83437, din 31/03/1999 emis de Comisia Judeteana Botosani;		
B1	Intabulare, drept de PROPRIETATE, dobandit prin Reconstituire, cota actuala 1/1	A1
	1) **DUMITRIU MARIA**, Lipsă CNP, bun propriu.	

C. Partea III. SARCINI .

Inscrieri privind dezmembramintele dreptului de proprietate, drepturi reale de garanţie şi sarcini	Referinţe
NU SUNT	

Document care conține date cu caracter personal, protejat de prevederile Regulamentului (UE) nr. 679/2016 și Legii 190/2018

Anexa Nr. 1 La Partea I

Teren

Nr cadastral	Suprafaţa (mp)*	Observaţii / Referinţe
	15.000	

* Suprafaţa este determinată in planul de proiecţie Stereo 70.

DETALII LINIARE IMOBIL

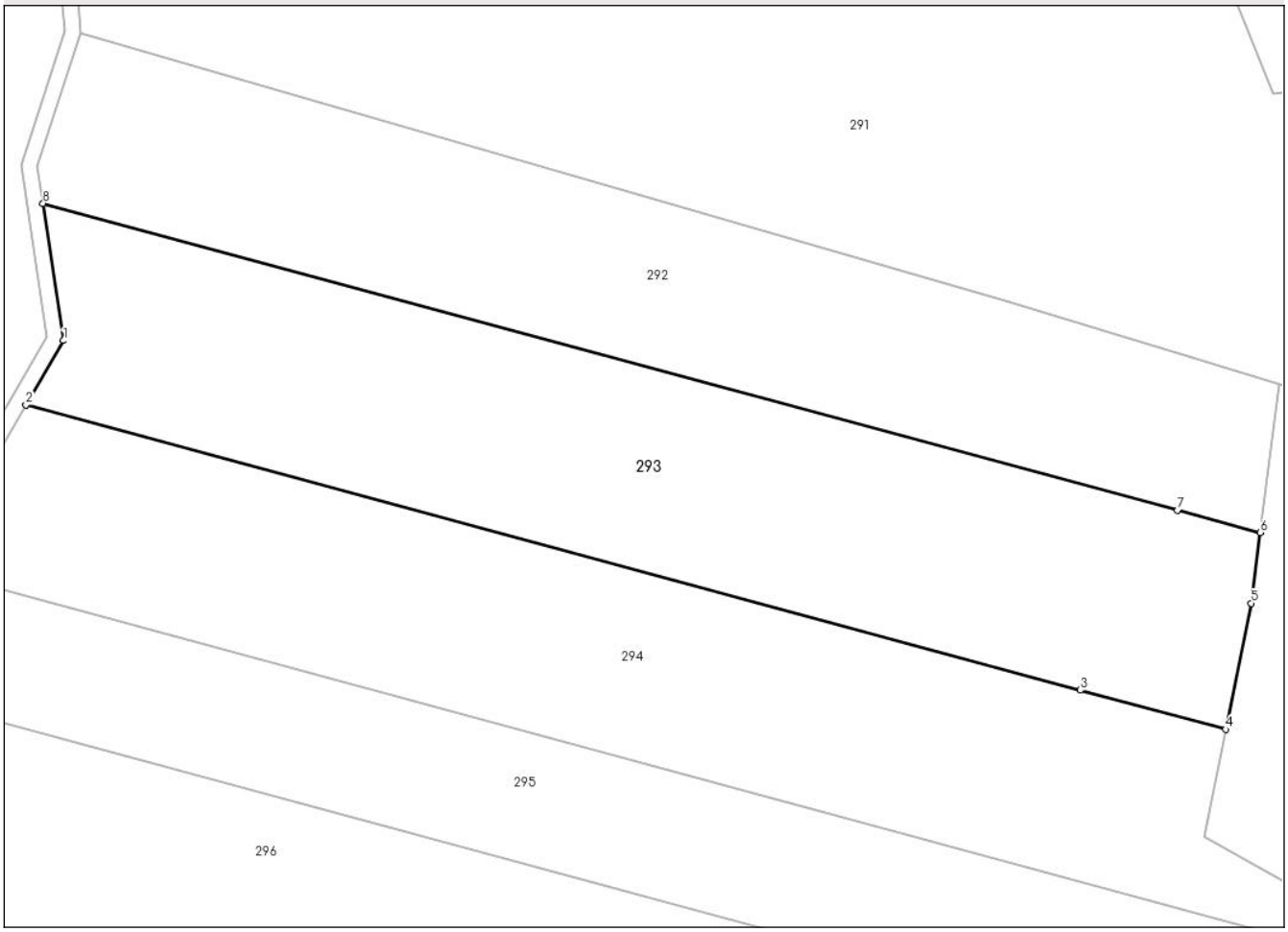

Date referitoare la teren

Crt	Categorie folosință	Intra vilan	Suprafaţa (mp)	Tarla	Parcelă	Nr. topo	Observaţii / Referinţe
1	arabil	NU	13.454	4	20/4	-	
2	pasune	NU	1.546	4	22/5	-	

Lungime Segmente
1) Valorile lungimilor segmentelor sunt obţinute din proiecţie în plan.

Punct început	X / Y	Punct sfârşit	X / Y	Lungime segment (** (m)
1	623.926,838 701.253,306	2	623.917,553 701.237,428	18.394
2	623.917,553 701.237,428	3	624.177,988 701.167,067	269.772
3	624.177,988 701.167,067	4	624.213,87 701.157,372	37.169
4	624.213,87 701.157,372	5	624.220,15 701.188,496	31.751

Document care conține date cu caracter personal, protejat de prevederile Regulamentului (UE) nr. 679/2016 și Legii 190/2018

Punct început	X / Y	Punct sfârşit	X / Y	Lungime segment (** (m)
5	624.220,15 701.188,496	6	624.222,401 701.205,92	17.569
6	624.222,401 701.205,92	7	624.201,999 701.211,432	21.133
7	624.201,999 701.211,432	8	623.921,801 701.287,133	290.244
8	623.921,801 701.287,133	1	623.926,838 701.253,306	34.2

** Lungimile segmentelor sunt determinate în planul de proiecţie Stereo 70 şi sunt rotunjite la 1 milimetru.
*** Distanţa dintre puncte este formată din segmente cumulate ce sunt mai mici decât valoarea 1 milimetru.

Document care conține date cu caracter personal, protejat de prevederile Regulamentului (UE) nr. 679/2016 și Legii 190/2018

DATE DESPRE IMOBILUL NR. 294

Oficiul de Cadastru şi Publicitate Imobiliară BOTOSANI
Biroul de Cadastru şi Publicitate Imobiliară Botosani

A. Partea I. Descrierea imobilului

TEREN Extravilan

Adresa: Jud. Botosani

Nr. Crt	Nr cadastral Nr. topografic	Suprafaţa* (mp)	Observaţii / Referinţe
A1		15.000	Sector cadastral:12 Teren neimprejmuit;

B. Partea II. Proprietari şi acte

Inscrieri privitoare la dreptul de proprietate şi alte drepturi reale		Referinţe
/		
Act Administrativ nr. 83461, din 25/05/1999 emis de Comisia Judeteana Botosani;		
B1	Intabulare, drept de PROPRIETATE, dobandit prin Reconstituire, cota actuala 1/1	A1
	1) **BRĂTEANU-UNGUREANU MIHAI**, Lipsă CNP, bun propriu.	

C. Partea III. SARCINI .

Inscrieri privind dezmembramintele dreptului de proprietate, drepturi reale de garanţie şi sarcini	Referinţe
NU SUNT	

Document care conține date cu caracter personal, protejat de prevederile Regulamentului (UE) nr. 679/2016 și Legii 190/2018

Anexa Nr. 1 La Partea I

Teren

Nr cadastral	Suprafaţa (mp)*	Observaţii / Referinţe
	15.000	

* Suprafaţa este determinată in planul de proiecţie Stereo 70.

DETALII LINIARE IMOBIL

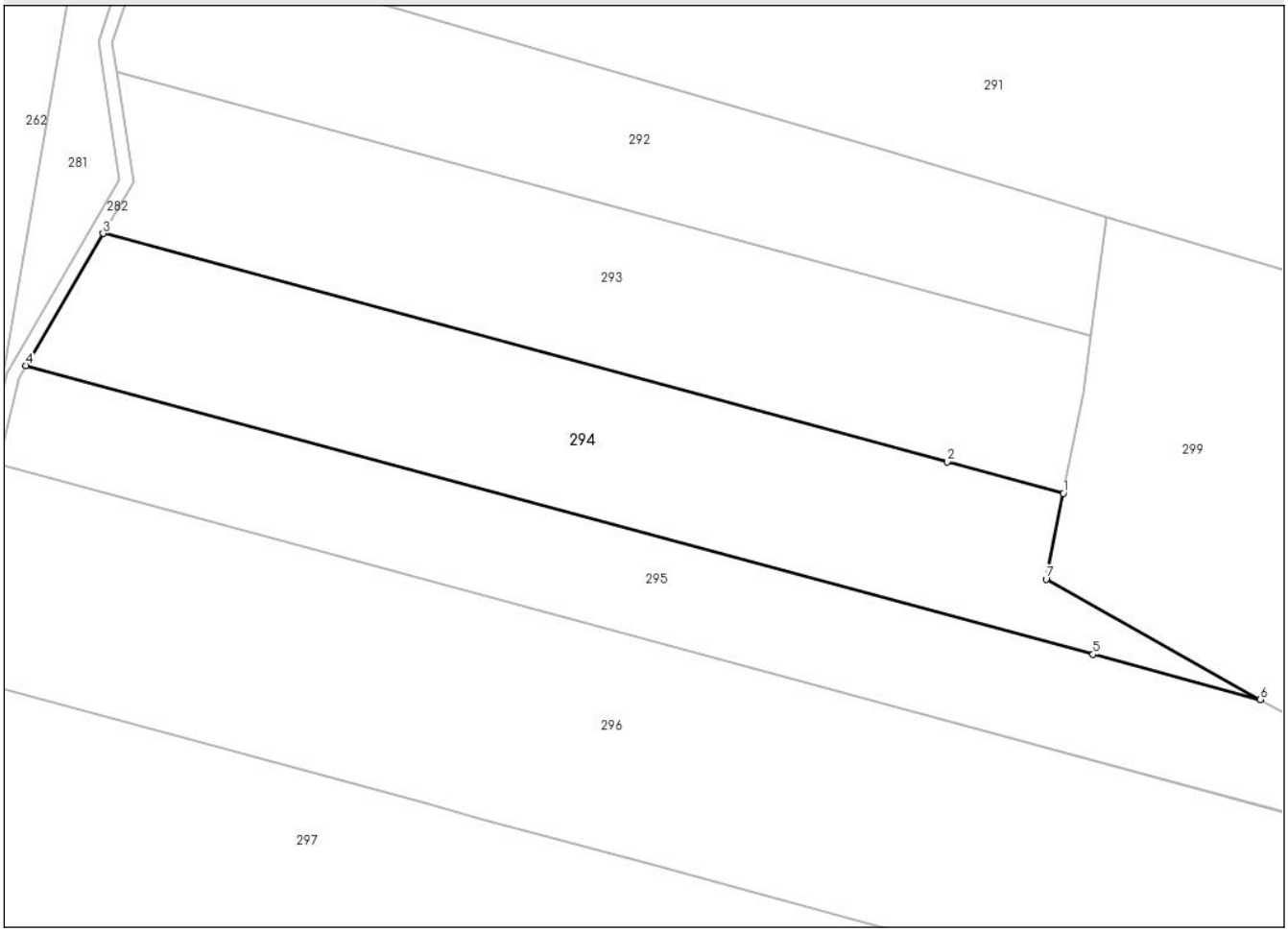

Date referitoare la teren

Crt	Categorie folosință	Intra vilan	Suprafaţa (mp)	Tarla	Parcelă	Nr. topo	Observaţii / Referinţe
1	arabil	NU	12.866	4	20/3	-	
2	pasune	NU	2.134	4	22/55	-	

Lungime Segmente
1) Valorile lungimilor segmentelor sunt obţinute din proiecţie în plan.

Punct început	X / Y	Punct sfârşit	X / Y	Lungime segment (** (m)
1	624.213,87 701.157,372	2	624.177,988 701.167,067	37.169
2	624.177,988 701.167,067	3	623.917,553 701.237,428	269.772
3	623.917,553 701.237,428	4	623.893,731 701.196,69	47.192
4	623.893,731 701.196,69	5	624.223,042 701.107,72	341.118

Document care conține date cu caracter personal, protejat de prevederile Regulamentului (UE) nr. 679/2016 și Legii 190/2018

Punct început	X / Y	Punct sfârşit	X / Y	Lungime segment (** (m)
5	624.223,042 701.107,72	6	624.274,624 701.093,784	53.431
6	624.274,624 701.093,784	7	624.208,531 701.130,912	75.807
7	624.208,531 701.130,912	1	624.213,87 701.157,372	26.993

** Lungimile segmentelor sunt determinate în planul de proiecţie Stereo 70 şi sunt rotunjite la 1 milimetru.
*** Distanţa dintre puncte este formată din segmente cumulate ce sunt mai mici decât valoarea 1 milimetru.

Document care conține date cu caracter personal, protejat de prevederile Regulamentului (UE) nr. 679/2016 și Legii 190/2018

DATE DESPRE IMOBILUL NR. 295

Oficiul de Cadastru şi Publicitate Imobiliară BOTOSANI
Biroul de Cadastru şi Publicitate Imobiliară Botosani

A. Partea I. Descrierea imobilului

TEREN Extravilan

Adresa: Jud. Botosani

Nr. Crt	Nr cadastral Nr. topografic	Suprafaţa* (mp)	Observaţii / Referinţe
A1		14.300	Sector cadastral:12 Teren neimprejmuit;

B. Partea II. Proprietari şi acte

Inscrieri privitoare la dreptul de proprietate şi alte drepturi reale		Referinţe
/		
Act Administrativ nr. 83447, din 31/03/1999 emis de Comisia Judeteana Botosani;		
B1	Intabulare, drept de PROPRIETATE, dobandit prin Reconstituire, cota actuala 1/1	A1
	1) **FANDOLEA DUMITRU**, Lipsă CNP, bun propriu.	

C. Partea III. SARCINI .

Inscrieri privind dezmembramintele dreptului de proprietate, drepturi reale de garanţie şi sarcini	Referinţe
NU SUNT	

Anexa Nr. 1 La Partea I

Teren

Nr cadastral	Suprafaţa (mp)*	Observaţii / Referinţe
	14.300	

* Suprafaţa este determinată in planul de proiecţie Stereo 70.

DETALII LINIARE IMOBIL

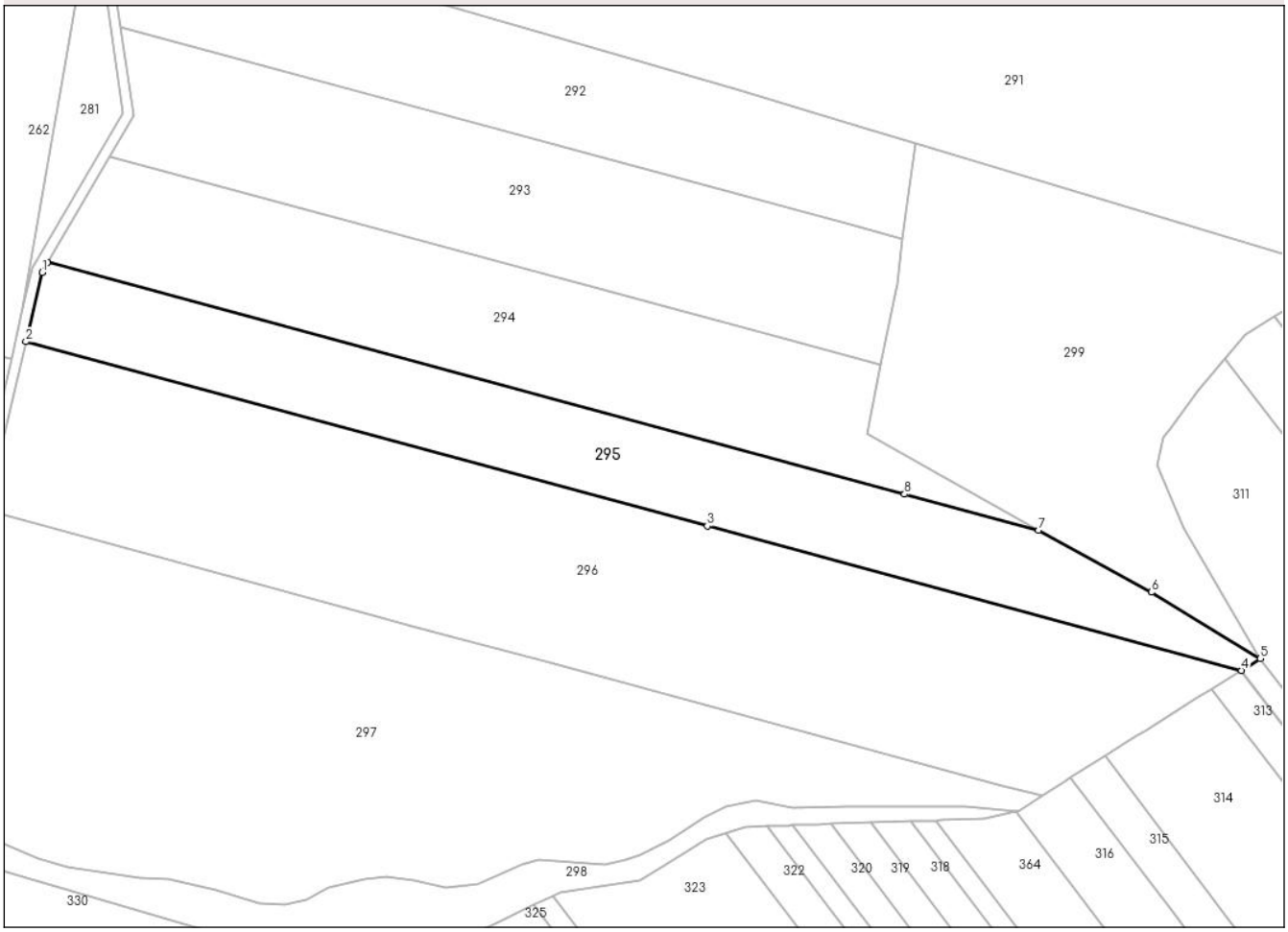

Date referitoare la teren

Crt	Categorie folosință	Intra vilan	Suprafaţa (mp)	Tarla	Parcelă	Nr. topo	Observaţii / Referinţe
1	arabil	NU	11.885	4	20/6	-	
2	pasune	NU	2.415	4	22/7	-	

Lungime Segmente
1) Valorile lungimilor segmentelor sunt obţinute din proiecţie în plan.

Punct început	X / Y	Punct sfârşit	X / Y	Lungime segment (** (m)
1	623.891,533 701.192,932	2	623.885,291 701.166,304	27.35
2	623.885,291 701.166,304	3	624.147,257 701.095,528	271.358
3	624.147,257 701.095,528	4	624.352,585 701.040,054	212.69
4	624.352,585 701.040,054	5	624.359,803 701.044,576	8.518

Document care conține date cu caracter personal, protejat de prevederile Regulamentului (UE) nr. 679/2016 și Legii 190/2018

Punct început	X / Y	Punct sfârşit	X / Y	Lungime segment (** (m)
5	624.359,803 701.044,576	6	624.317,982 701.070,116	49.003
6	624.317,982 701.070,116	7	624.274,624 701.093,784	49.397
7	624.274,624 701.093,784	8	624.223,042 701.107,72	53.431
8	624.223,042 701.107,72	9	623.893,731 701.196,69	341.118
9	623.893,731 701.196,69	1	623.891,533 701.192,932	4.354

** Lungimile segmentelor sunt determinate în planul de proiecţie Stereo 70 şi sunt rotunjite la 1 milimetru.
*** Distanţa dintre puncte este formată din segmente cumulate ce sunt mai mici decât valoarea 1 milimetru.

Document care conține date cu caracter personal, protejat de prevederile Regulamentului (UE) nr. 679/2016 și Legii 190/2018

DATE DESPRE IMOBILUL NR. 296

Oficiul de Cadastru şi Publicitate Imobiliară BOTOSANI
Biroul de Cadastru şi Publicitate Imobiliară Botosani

A. Partea I. Descrierea imobilului

TEREN Extravilan

Adresa: Jud. Botosani

Nr. Crt	Nr cadastral Nr. topografic	Suprafaţa* (mp)	Observaţii / Referinţe
A1	65757	30.100	Sector cadastral:12 Teren neimprejmuit;

B. Partea II. Proprietari şi acte

Inscrieri privitoare la dreptul de proprietate şi alte drepturi reale		Referinţe
21188 / 20/03/2019		
Act Notarial nr. 392, din 19/03/2019 emis de BIN Elena Roman;		
B4	Intabulare, drept de PROPRIETATE, dobandit prin Conventie, cota actuala 1/1	A1
	1) **SC IDAN FERM COMPANY SRL**, CIF:36634866	
Act Notarial nr. 393, din 19/03/2019 emis de BIN Elena Roman;		
B5	se notează interdicţiile de înstrăinare, grevare, închiriere, dezmembrare, alipire, construire, demolare, restructurare şi amenajare	A1
	1) **RAIFFEISEN BANK SA PRIN AGENȚIA BOTOȘANI**, CIF:22849539	

C. Partea III. SARCINI

Inscrieri privind dezmembramintele dreptului de proprietate, drepturi reale de garanţie şi sarcini		Referinţe
21188 / 20/03/2019		
Act Notarial nr. 393, din 19/03/2019 emis de BIN Elena Roman;		
C1	Intabulare, drept de IPOTECA, Valoare:2357550 LEI, și celelalte obligații aferente creditului	A1
	1) **RAIFFEISEN BANK SA PRIN AGENȚIA BOTOȘANI**, CIF:22849539	

Document care conține date cu caracter personal, protejat de prevederile Regulamentului (UE) nr. 679/2016 și Legii 190/2018

Anexa Nr. 1 La Partea I

Teren

Nr cadastral	Suprafaţa (mp)*	Observaţii / Referinţe
65757	30.100	

* Suprafaţa este determinată in planul de proiecţie Stereo 70.

DETALII LINIARE IMOBIL

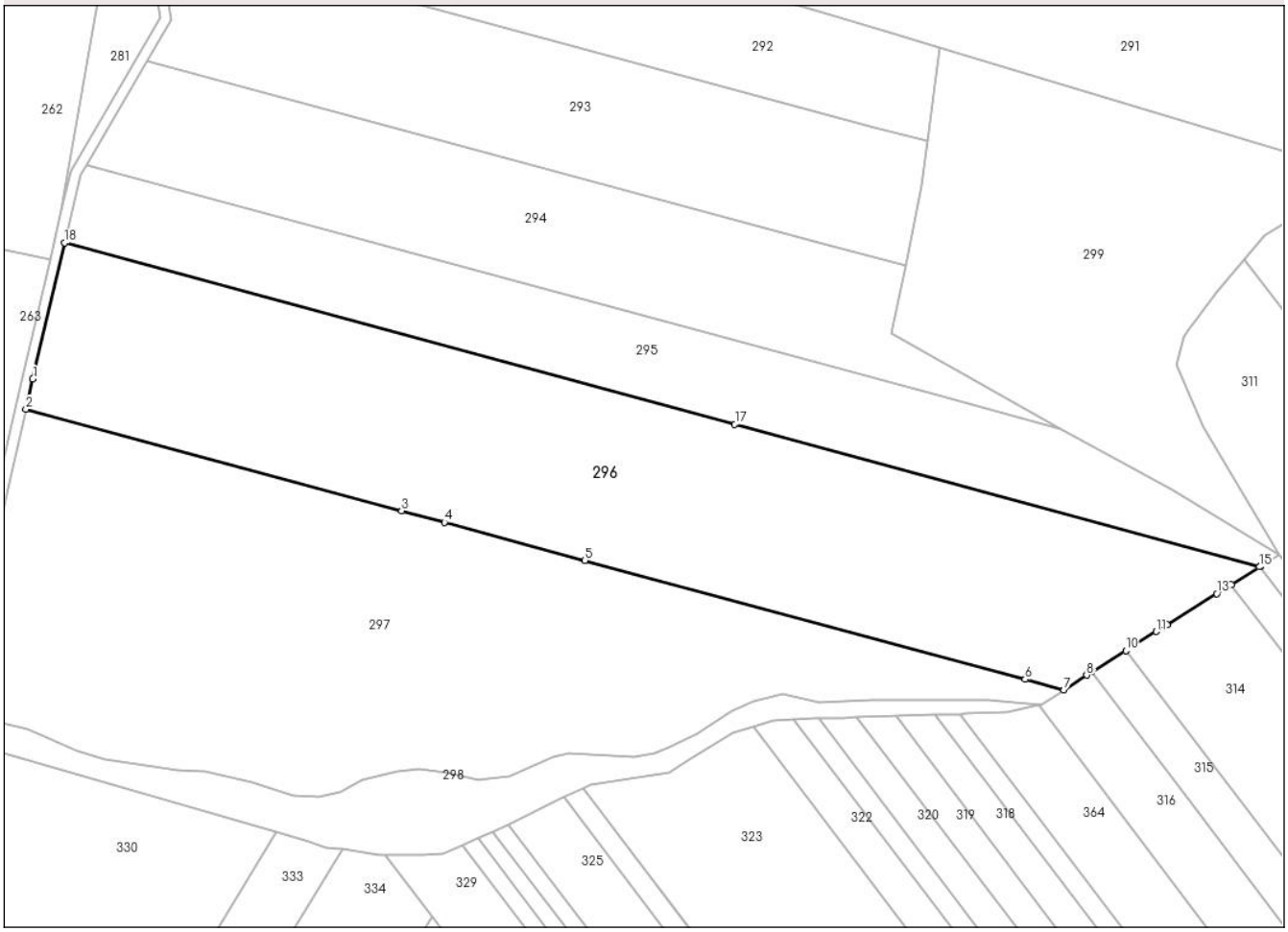

Date referitoare la teren

Crt	Categorie folosință	Intra vilan	Suprafaţa (mp)	Tarla	Parcelă	Nr. topo	Observaţii / Referinţe
1	arabil	NU	22.263	4	20/7	-	
2	faneata	NU	500	4	21/2	-	
3	pasune	NU	7.337	4	22/8	-	

Lungime Segmente

1) Valorile lungimilor segmentelor sunt obţinute din proiecţie în plan.

Punct început	X / Y	Punct sfârşit	X / Y	Lungime segment (** (m)
1	623.872,866 701.113,305	2	623.870,169 701.101,421	12.186
2	623.870,169 701.101,421	3	624.016,999 701.061,752	152.094
3	624.016,999 701.061,752	4	624.033,709 701.057,238	17.309
4	624.033,709 701.057,238	5	624.088,601 701.042,407	56.86

Document care conține date cu caracter personal, protejat de prevederile Regulamentului (UE) nr. 679/2016 și Legii 190/2018

Punct început	X / Y	Punct sfârşit	X / Y	Lungime segment (** (m)
5	624.088,601 701.042,407	6	624.260,658 700.995,923	178.226
6	624.260,658 700.995,923	7	624.275,839 700.991,821	15.725
7	624.275,839 700.991,821	8	624.284,775 700.997,581	10.632
8	624.284,775 700.997,581	9	624.286,761 700.998,825	2.343
9	624.286,761 700.998,825	10	624.300,047 701.007,147	15.677
10	624.300,047 701.007,147	11	624.311,926 701.014,587	14.017
11	624.311,926 701.014,587	12	624.316,111 701.017,208	4.938
12	624.316,111 701.017,208	13	624.335,618 701.029,427	23.018
13	624.335,618 701.029,427	14	624.341,278 701.032,972	6.679
14	624.341,278 701.032,972	15	624.352,294 701.039,872	12.999
15	624.352,294 701.039,872	16	624.352,585 701.040,054	0.343
16	624.352,585 701.040,054	17	624.147,257 701.095,528	212.69
17	624.147,257 701.095,528	18	623.885,291 701.166,304	271.358
18	623.885,291 701.166,304	1	623.872,866 701.113,305	54.436

** Lungimile segmentelor sunt determinate în planul de proiecţie Stereo 70 şi sunt rotunjite la 1 milimetru.
*** Distanţa dintre puncte este formată din segmente cumulate ce sunt mai mici decât valoarea 1 milimetru.

Document care conține date cu caracter personal, protejat de prevederile Regulamentului (UE) nr. 679/2016 și Legii 190/2018

DATE DESPRE IMOBILUL NR. 297

Oficiul de Cadastru şi Publicitate Imobiliară BOTOSANI
Biroul de Cadastru şi Publicitate Imobiliară Botosani

A. Partea I. Descrierea imobilului

TEREN Extravilan

Adresa: Jud. Botosani

Nr. Crt	Nr cadastral Nr. topografic	Suprafaţa* (mp)	Observaţii / Referinţe
A1	67465	32.430	Sector cadastral:12 Teren neimprejmuit;

B. Partea II. Proprietari şi acte

Inscrieri privitoare la dreptul de proprietate şi alte drepturi reale		Referinţe
14605 / 25/02/2020		
Act Notarial nr. 3256, din 04/06/2002 emis de BNPA CORNELIA AGACHI STELIAN AGACHI (Contract de Vânzare-Cumpărare nr 1768 din 26.05.2003, emis de BNP MARTA SANDULACHE DARJAN);		
B1	Intabulare, drept de PROPRIETATE, dobandit prin Conventie, cota actuala 1/1	A1
	1) **CONTAC CORNELIU**, căsătorit cu 2) **CONTAC GEORGETA**, bun comun	

C. Partea III. SARCINI .

Inscrieri privind dezmembramintele dreptului de proprietate, drepturi reale de garanţie şi sarcini	Referinţe
NU SUNT	

Anexa Nr. 1 La Partea I

Teren

Nr cadastral	Suprafaţa (mp)*	Observaţii / Referinţe
67465	32.430	

* Suprafaţa este determinată in planul de proiecţie Stereo 70.

DETALII LINIARE IMOBIL

Date referitoare la teren

Crt	Categorie folosință	Intra vilan	Suprafaţa (mp)	Tarla	Parcelă	Nr. topo	Observaţii / Referinţe
1	arabil	NU	17.500	4	20/1	-	
2	arabil	NU	11.930	4	20/2	-	
3	faneata	NU	3.000	4	21/1	-	

Lungime Segmente

1) Valorile lungimilor segmentelor sunt obţinute din proiecţie în plan.

Punct început	X / Y	Punct sfârşit	X / Y	Lungime segment (** (m)
1	623.890,17 700.967,986	2	623.901,175 700.964,762	11.468
3	623.929,285 700.960,29	4	623.940,19 700.959,846	10.914
5	623.958,45 700.955,664	6	623.974,886 700.950,65	17.184
7	623.984,769 700.950,194	8	623.993,285 700.951,845	8.675

Punct început	X / Y	Punct sfârşit	X / Y	Lungime segment (** (m)
2	623.901,175 700.964,762	3	623.929,285 700.960,29	28.464
4	623.940,19 700.959,846	5	623.958,45 700.955,664	18.733
6	623.974,886 700.950,65	7	623.984,769 700.950,194	9.894
8	623.993,285 700.951,845	9	624.001,484 700.956,673	9.515

Document care conține date cu caracter personal, protejat de prevederile Regulamentului (UE) nr. 679/2016 și Legii 190/2018

Punct început	X / Y	Punct sfârşit	X / Y	Lungime segment (** (m)
9	624.001,484 700.956,673	10	624.015,378 700.960,147	14.322
11	624.023,871 700.960,825	12	624.034,557 700.959,39	10.782
13	624.046,786 700.956,504	14	624.059,29 700.958,098	12.605
15	624.076,003 700.965,62	16	624.082,334 700.967,154	6.514
17	624.107,994 700.965,599	18	624.116,007 700.967,136	8.159
19	624.121,584 700.969,251	20	624.132,355 700.974,82	12.126
21	624.146,107 700.983,812	22	624.154,462 700.987,601	9.174
23	624.165,965 700.990,106	24	624.179,952 700.987,162	14.293
25	624.200,876 700.987,963	26	624.246,372 700.987,798	45.496
27	624.266,904 700.986,061	28	624.275,839 700.991,821	10.631
29	624.260,658 700.995,923	30	624.088,601 701.042,407	178.226
31	624.033,709 701.057,238	32	624.016,999 701.061,752	17.309
33	623.870,169 701.101,421	34	623.862,15 701.066,086	36.234
35	623.855,086 701.029,147	36	623.854,434 701.025,734	3.475
37	623.845,803 700.982,467	38	623.870,753 700.976,33	25.694

Punct început	X / Y	Punct sfârşit	X / Y	Lungime segment (** (m)
10	624.015,378 700.960,147	11	624.023,871 700.960,825	8.52
12	624.034,557 700.959,39	13	624.046,786 700.956,504	12.565
14	624.059,29 700.958,098	15	624.076,003 700.965,62	18.328
16	624.082,334 700.967,154	17	624.107,994 700.965,599	25.707
18	624.116,007 700.967,136	19	624.121,584 700.969,251	5.965
20	624.132,355 700.974,82	21	624.146,107 700.983,812	16.431
22	624.154,462 700.987,601	23	624.165,965 700.990,106	11.773
24	624.179,952 700.987,162	25	624.200,876 700.987,963	20.939
26	624.246,372 700.987,798	27	624.266,904 700.986,061	20.605
28	624.275,839 700.991,821	29	624.260,658 700.995,923	15.725
30	624.088,601 701.042,407	31	624.033,709 701.057,238	56.86
32	624.016,999 701.061,752	33	623.870,169 701.101,421	152.094
34	623.862,15 701.066,086	35	623.855,086 701.029,147	37.608
36	623.854,434 701.025,734	37	623.845,803 700.982,467	44.119
38	623.870,753 700.976,33	1	623.890,17 700.967,986	21.134

**** Lungimile segmentelor sunt determinate în planul de proiecţie Stereo 70 şi sunt rotunjite la 1 milimetru.**
***** Distanţa dintre puncte este formată din segmente cumulate ce sunt mai mici decât valoarea 1 milimetru.**

Document care conține date cu caracter personal, protejat de prevederile Regulamentului (UE) nr. 679/2016 și Legii 190/2018

DATE DESPRE IMOBILUL NR. 298

Oficiul de Cadastru şi Publicitate Imobiliară BOTOSANI
Biroul de Cadastru şi Publicitate Imobiliară Botosani

A. Partea I. Descrierea imobilului

TEREN Extravilan

Adresa: Jud. Botosani

Nr. Crt	Nr cadastral Nr. topografic	Suprafaţa* (mp)	Observaţii / Referinţe
A1		5.606	Sector cadastral:12 Teren neimprejmuit; diferenta se afla la ID 280 - sector 11

B. Partea II. Proprietari şi acte

Inscrieri privitoare la dreptul de proprietate şi alte drepturi reale		Referinţe
/		
Act Notarial nr. 1268, din 26/05/2003 emis de NP MARTA SANDULACHE DARJAN;		
B1	Intabulare, drept de PROPRIETATE, dobandit prin Conventie, cota actuala 1/1	A1
	1) **CONTAC CORNELIU**, căsătorit cu 2) **CONTAC GEORGETA**, bun comun	

C. Partea III. SARCINI .

Inscrieri privind dezmembramintele dreptului de proprietate, drepturi reale de garanţie şi sarcini	Referinţe
NU SUNT	

Document care conține date cu caracter personal, protejat de prevederile Regulamentului (UE) nr. 679/2016 și Legii 190/2018

Anexa Nr. 1 La Partea I

Teren

Nr cadastral	Suprafaţa (mp)*	Observaţii / Referinţe
	5.606	diferenta se afla la ID 280 - sector 11

* Suprafaţa este determinată in planul de proiecţie Stereo 70.

DETALII LINIARE IMOBIL

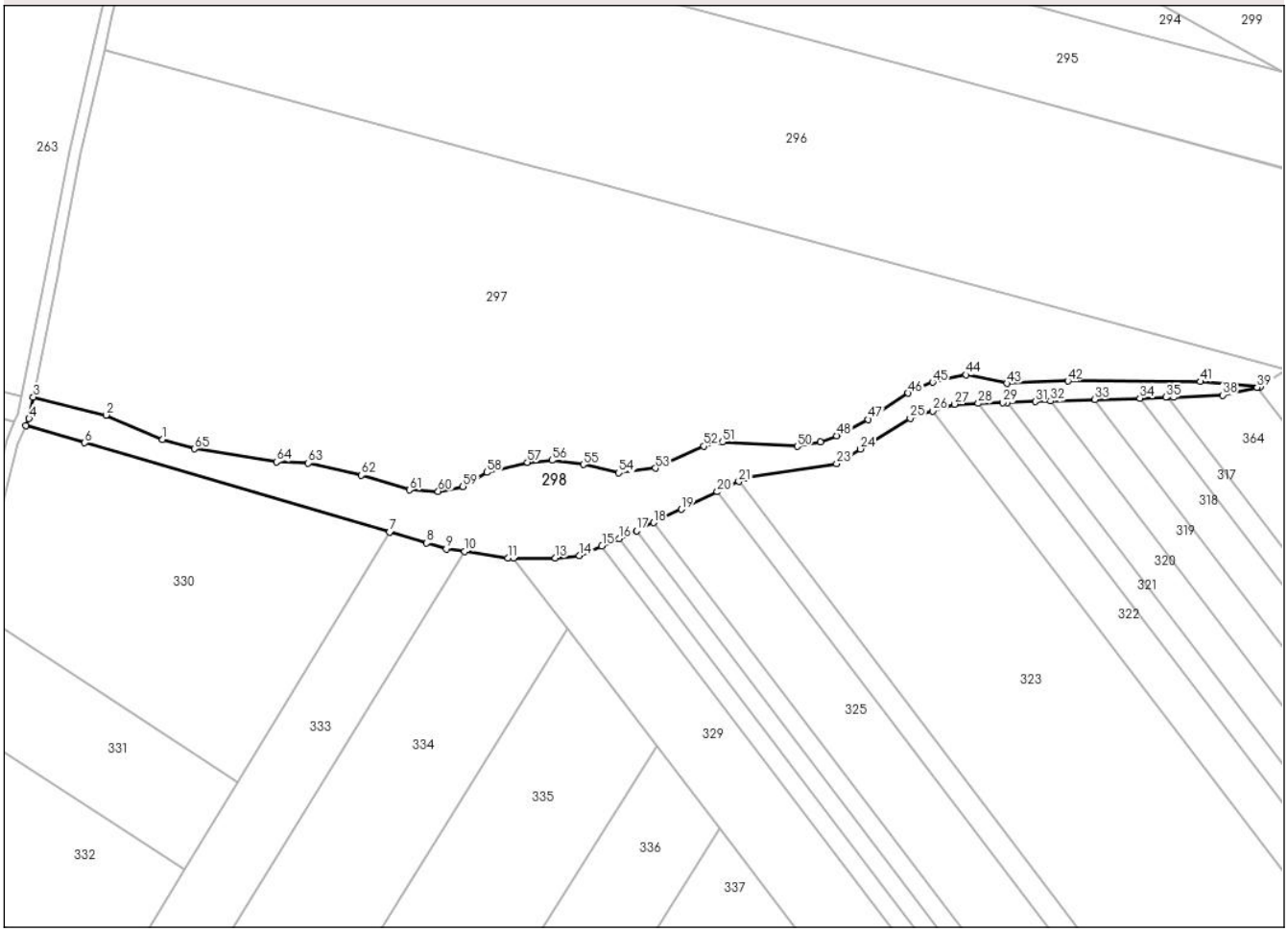

Date referitoare la teren

Crt	Categorie folosință	Intra vilan	Suprafaţa (mp)	Tarla	Parcelă	Nr. topo	Observaţii / Referinţe
1	faneata	NU	5.251	4	6/1	-	
2	curti constructii	NU	355	4	6/1	-	

Lungime Segmente

1) Valorile lungimilor segmentelor sunt obţinute din proiecţie în plan.

Punct început	X / Y	Punct sfârşit	X / Y	Lungime segment
1	623.890,17 700.967,986	2	623.870,753 700.976,33	21.134
4	623.844,338 700.975,123	5	623.843,258 700.972,792	2.569
7	623.968,075 700.936,172	8	623.980,842 700.932,435	13.303
10	623.993,859 700.929,541	11	624.008,638 700.927,363	14.939
13	624.025,005 700.927,301	14	624.033,262 700.928,101	8.296

Punct început	X / Y	Punct sfârşit	X / Y	Lungime segment
2	623.870,753 700.976,33	3	623.845,803 700.982,467	25.694
5	623.843,258 700.972,792	6	623.863,428 700.966,805	21.04
8	623.980,842 700.932,435	9	623.987,554 700.930,47	6.994
11	624.008,638 700.927,363	12	624.010,664 700.927,355	2.026
14	624.033,262 700.928,101	15	624.040,939 700.931,429	8.367

Punct început	X / Y	Punct sfârşit	X / Y	Lungime segment
3	623.845,803 700.982,467	4	623.844,338 700.975,123	7.489
6	623.863,428 700.966,805	7	623.968,075 700.936,172	109.038
9	623.987,554 700.930,47	10	623.993,859 700.929,541	6.373
12	624.010,664 700.927,355	13	624.025,005 700.927,301	14.341
15	624.040,939 700.931,429	16	624.046,856 700.934,018	6.459

Document care conține date cu caracter personal, protejat de prevederile Regulamentului (UE) nr. 679/2016 și Legii 190/2018

Punct început	X / Y	Punct sfârşit	X / Y	Lungime segment
16	624.046,856 700.934,018	17	624.052,804 700.936,621	6.493
19	624.068,226 700.944,026	20	624.080,561 700.949,998	13.705
22	624.090,688 700.954,901	23	624.121,541 700.959,613	31.211
25	624.146,751 700.975,274	26	624.154,443 700.977,693	8.063
28	624.170,125 700.980,31	29	624.178,617 700.980,588	8.497
31	624.189,667 700.980,949	32	624.194,963 700.981,123	5.299
34	624.225,563 700.982,124	35	624.234,483 700.982,416	8.925
37	624.237,259 700.982,507	38	624.253,947 700.983,173	16.701
40	624.266,904 700.986,061	41	624.246,372 700.987,798	20.605
43	624.179,952 700.987,162	44	624.165,965 700.990,106	14.293
46	624.146,107 700.983,812	47	624.132,355 700.974,82	16.431
49	624.116,007 700.967,136	50	624.107,994 700.965,599	8.159
52	624.076,003 700.965,62	53	624.059,29 700.958,098	18.328
55	624.034,557 700.959,39	56	624.023,871 700.960,825	10.782
58	624.001,484 700.956,673	59	623.993,285 700.951,845	9.515
61	623.974,886 700.950,65	62	623.958,45 700.955,664	17.184
64	623.929,285 700.960,29	65	623.901,175 700.964,762	28.464

Punct început	X / Y	Punct sfârşit	X / Y	Lungime segment
17	624.052,804 700.936,621	18	624.058,64 700.939,423	6.474
20	624.080,561 700.949,998	21	624.087,943 700.953,572	8.202
23	624.121,541 700.959,613	24	624.129,719 700.964,693	9.627
26	624.154,443 700.977,693	27	624.161,911 700.980,041	7.828
29	624.178,617 700.980,588	30	624.180,117 700.980,637	1.501
32	624.194,963 700.981,123	33	624.210,105 700.981,618	15.15
35	624.234,483 700.982,416	36	624.235,188 700.982,439	0.705
38	624.253,947 700.983,173	39	624.265,858 700.985,828	12.203
41	624.246,372 700.987,798	42	624.200,876 700.987,963	45.496
44	624.165,965 700.990,106	45	624.154,462 700.987,601	11.773
47	624.132,355 700.974,82	48	624.121,584 700.969,251	12.126
50	624.107,994 700.965,599	51	624.082,334 700.967,154	25.707
53	624.059,29 700.958,098	54	624.046,786 700.956,504	12.605
56	624.023,871 700.960,825	57	624.015,378 700.960,147	8.52
59	623.993,285 700.951,845	60	623.984,769 700.950,194	8.675
62	623.958,45 700.955,664	63	623.940,19 700.959,846	18.733
65	623.901,175 700.964,762	1	623.890,17 700.967,986	11.468

Punct început	X / Y	Punct sfârşit	X / Y	Lungime segment
18	624.058,64 700.939,423	19	624.068,226 700.944,026	10.634
21	624.087,943 700.953,572	22	624.090,688 700.954,901	3.05
24	624.129,719 700.964,693	25	624.146,751 700.975,274	20.051
27	624.161,911 700.980,041	28	624.170,125 700.980,31	8.218
30	624.180,117 700.980,637	31	624.189,667 700.980,949	9.555
33	624.210,105 700.981,618	34	624.225,563 700.982,124	15.466
36	624.235,188 700.982,439	37	624.237,259 700.982,507	2.072
39	624.265,858 700.985,828	40	624.266,904 700.986,061	1.072
42	624.200,876 700.987,963	43	624.179,952 700.987,162	20.939
45	624.154,462 700.987,601	46	624.146,107 700.983,812	9.174
48	624.121,584 700.969,251	49	624.116,007 700.967,136	5.965
51	624.082,334 700.967,154	52	624.076,003 700.965,62	6.514
54	624.046,786 700.956,504	55	624.034,557 700.959,39	12.565
57	624.015,378 700.960,147	58	624.001,484 700.956,673	14.322
60	623.984,769 700.950,194	61	623.974,886 700.950,65	9.894
63	623.940,19 700.959,846	64	623.929,285 700.960,29	10.914

**** Lungimile segmentelor sunt determinate în planul de proiecţie Stereo 70 şi sunt rotunjite la 1 milimetru.**
***** Distanţa dintre puncte este formată din segmente cumulate ce sunt mai mici decât valoarea 1 milimetru.**

Document care conține date cu caracter personal, protejat de prevederile Regulamentului (UE) nr. 679/2016 și Legii 190/2018

DATE DESPRE IMOBILUL NR. 299

Oficiul de Cadastru şi Publicitate Imobiliară BOTOSANI
Biroul de Cadastru şi Publicitate Imobiliară Botosani

A. Partea I. Descrierea imobilului

TEREN Extravilan

Adresa: Jud. Botosani

Nr. Crt	Nr cadastral Nr. topografic	Suprafaţa* (mp)	Observaţii / Referinţe
A1		17.206	Sector cadastral:12 Teren neimprejmuit;

B. Partea II. Proprietari şi acte

Inscrieri privitoare la dreptul de proprietate şi alte drepturi reale		Referinţe
/		
Act Normativ nr. 7, din 13/03/1996 emis de Parlamentul Romaniei;		
B1	Inscrierea posesiei, drept de PROPRIETATE, dobandit prin Lege, cota actuala 1/1	A1
	1) **NEIDENTIFICAT NEIDENTIFICAT**, neidentificat	
Act Normativ nr. 7., din 13/03/1996 emis de Parlamentul Romaniei (art. 13);		
B2	Se notează mențiunea de proprietar neidentificat, rezervă la dispoziția comisiei de fond funciar.	A1

C. Partea III. SARCINI .

Inscrieri privind dezmembramintele dreptului de proprietate, drepturi reale de garanţie şi sarcini	Referinţe
NU SUNT	

Document care conține date cu caracter personal, protejat de prevederile Regulamentului (UE) nr. 679/2016 și Legii 190/2018

Anexa Nr. 1 La Partea I

Teren

Nr cadastral	Suprafaţa (mp)*	Observaţii / Referinţe
	17.206	

* Suprafaţa este determinată in planul de proiecţie Stereo 70.

DETALII LINIARE IMOBIL

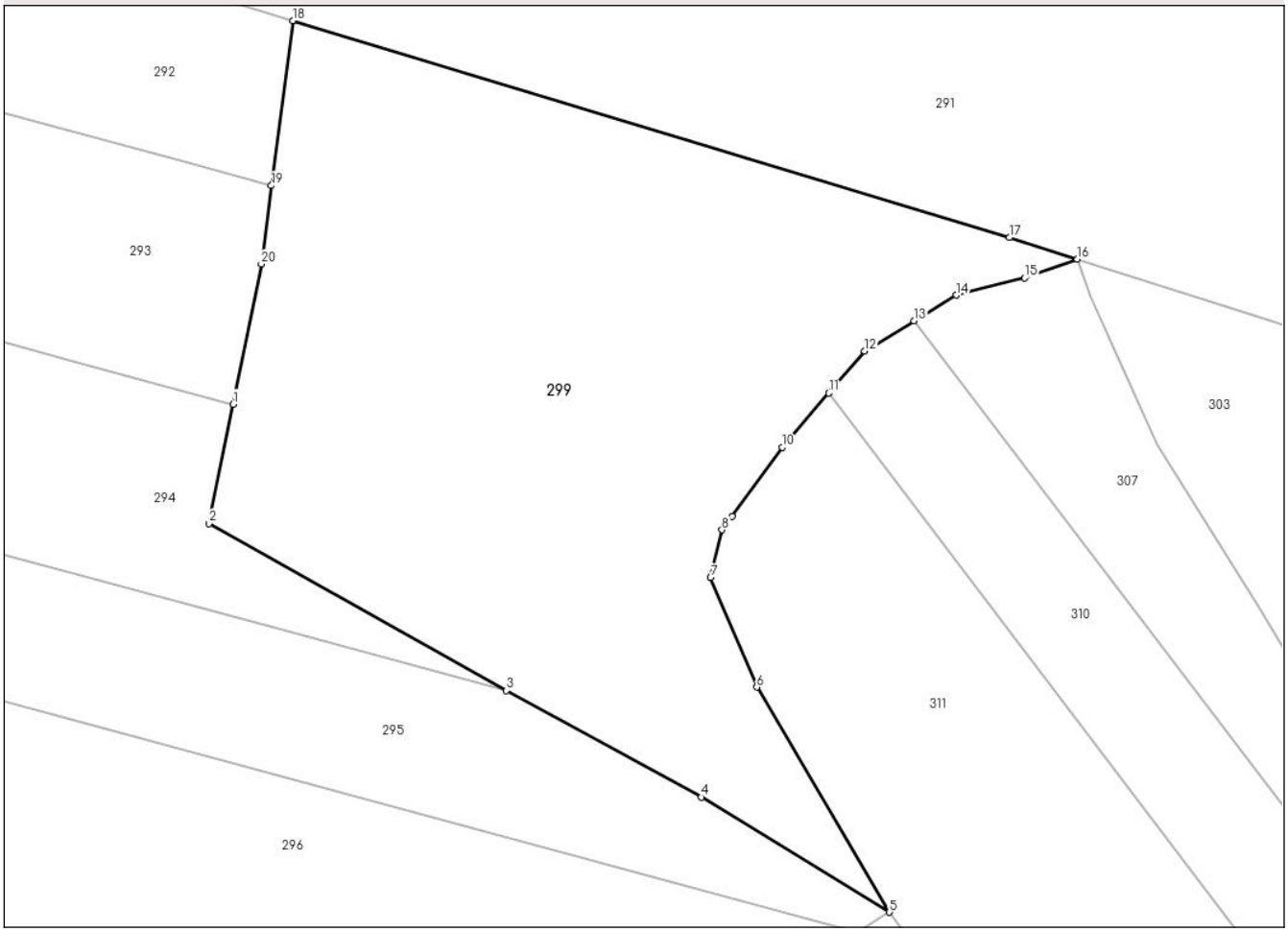

Date referitoare la teren

Crt	Categorie folosință	Intra vilan	Suprafaţa (mp)	Tarla	Parcelă	Nr. topo	Observaţii / Referinţe
1	faneata	NU	17.206	4	22	-	

Lungime Segmente
1) Valorile lungimilor segmentelor sunt obţinute din proiecţie în plan.

Punct început	X / Y	Punct sfârşit	X / Y	Lungime segment (** (m)
1	624.213,87 701.157,372	2	624.208,531 701.130,912	26.993
2	624.208,531 701.130,912	3	624.274,624 701.093,784	75.807
3	624.274,624 701.093,784	4	624.317,982 701.070,116	49.397
4	624.317,982 701.070,116	5	624.359,803 701.044,576	49.003
5	624.359,803 701.044,576	6	624.330,322 701.094,543	58.016

Document care conține date cu caracter personal, protejat de prevederile Regulamentului (UE) nr. 679/2016 și Legii 190/2018

Punct început	X / Y	Punct sfârşit	X / Y	Lungime segment (** (m)
6	624.330,322 701.094,543	7	624.320,053 701.118,852	26.389
7	624.320,053 701.118,852	8	624.322,572 701.129,491	10.933
8	624.322,572 701.129,491	9	624.324,798 701.132,535	3.771
9	624.324,798 701.132,535	10	624.335,945 701.147,78	18.886
10	624.335,945 701.147,78	11	624.346,3 701.159,863	15.913
11	624.346,3 701.159,863	12	624.354,308 701.169,208	12.307
12	624.354,308 701.169,208	13	624.365,27 701.175,876	12.831
13	624.365,27 701.175,876	14	624.374,699 701.181,612	11.037
14	624.374,699 701.181,612	15	624.389,88 701.185,405	15.648
15	624.389,88 701.185,405	16	624.401,536 701.189,572	12.378
16	624.401,536 701.189,572	17	624.386,436 701.194,388	15.849
17	624.386,436 701.194,388	18	624.227,133 701.242,545	166.423
18	624.227,133 701.242,545	19	624.222,401 701.205,92	36.929
19	624.222,401 701.205,92	20	624.220,15 701.188,496	17.569
20	624.220,15 701.188,496	1	624.213,87 701.157,372	31.751

** Lungimile segmentelor sunt determinate în planul de proiecţie Stereo 70 şi sunt rotunjite la 1 milimetru.
*** Distanţa dintre puncte este formată din segmente cumulate ce sunt mai mici decât valoarea 1 milimetru.

Document care conține date cu caracter personal, protejat de prevederile Regulamentului (UE) nr. 679/2016 și Legii 190/2018

DATE DESPRE IMOBILUL NR. 300

Oficiul de Cadastru şi Publicitate Imobiliară BOTOSANI
Biroul de Cadastru şi Publicitate Imobiliară Botosani

A. Partea I. Descrierea imobilului

TEREN Extravilan

Adresa: Jud. Botosani

Nr. Crt	Nr cadastral Nr. topografic	Suprafaţa* (mp)	Observaţii / Referinţe
A1	61373	29.500	Sector cadastral:12 Teren neimprejmuit;

B. Partea II. Proprietari şi acte

Inscrieri privitoare la dreptul de proprietate şi alte drepturi reale		Referinţe
21217 / 20/03/2019		
Act Notarial nr. 392, din 19/03/2019 emis de BIN Roman Elena;		
B2	Intabulare, drept de PROPRIETATE, dobandit prin Conventie, cota actuala 1/1	A1
	1) **SC IDAN FERM COMPANY SRL**, CIF:36634866	
Act Notarial nr. 393, din 19/03/2019 emis de BIN Roman Elena;		
B3	se notează interdicțiile de înstrăinare, grevare, închiriere, dezmembrare, alipire, demolare, construire, restructurare și amenajare	A1
	1) **RAIFFEISEN BANK SA PRIN AGENȚIA BOTOȘANI**, CIF:22849539	

C. Partea III. SARCINI

Inscrieri privind dezmembramintele dreptului de proprietate, drepturi reale de garanţie şi sarcini		Referinţe
21217 / 20/03/2019		
Act Notarial nr. 393, din 19/03/2019 emis de BIN Roman Elena;		
C1	Intabulare, drept de IPOTECA, Valoare:2357550 LEIși celelalte obligații de plată aferente creditului	A1
	1) **RAIFFEISEN BANK SA PRIN AGENȚIA BOTOȘANI**, CIF:22849539	

Document care conține date cu caracter personal, protejat de prevederile Regulamentului (UE) nr. 679/2016 și Legii 190/2018

Anexa Nr. 1 La Partea I

Teren

Nr cadastral	Suprafaţa (mp)*	Observaţii / Referinţe
61373	29.500	

* Suprafaţa este determinată in planul de proiecţie Stereo 70.

DETALII LINIARE IMOBIL

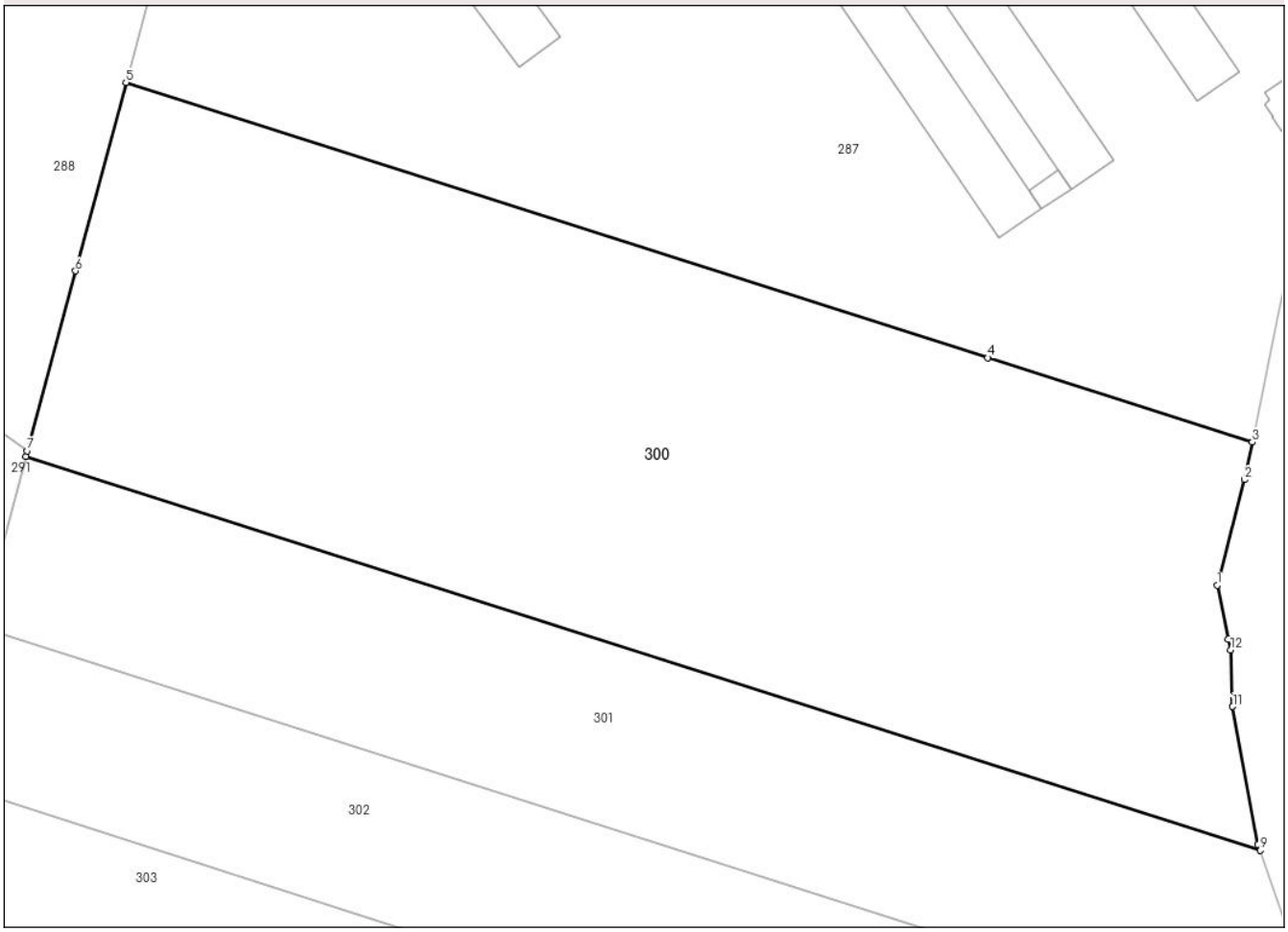

Date referitoare la teren

Crt	Categorie folosință	Intra vilan	Suprafaţa (mp)	Tarla	Parcelă	Nr. topo	Observaţii / Referinţe
1	arabil	NU	15.000	4	17/2	-	
2	arabil	NU	13.112	4	17/3	-	
3	curti constructii	NU	1.388	4	17/3	-	

Lungime Segmente

1) Valorile lungimilor segmentelor sunt obţinute din proiecţie în plan.

Punct început	X / Y	Punct sfârşit	X / Y	Lungime segment (** (m)
1	624.779,464 701.219,895	2	624.786,335 701.246,299	27.283
2	624.786,335 701.246,299	3	624.788,283 701.255,717	9.617
3	624.788,283 701.255,717	4	624.722,103 701.276,825	69.465

Document care conține date cu caracter personal, protejat de prevederile Regulamentului (UE) nr. 679/2016 și Legii 190/2018

Punct început	X / Y	Punct sfârşit	X / Y	Lungime segment (** (m)
4	624.722,103 701.276,825	5	624.506,265 701.345,665	226.55
5	624.506,265 701.345,665	6	624.493,635 701.298,514	48.813
6	624.493,635 701.298,514	7	624.481,58 701.253,512	46.589
7	624.481,58 701.253,512	8	624.481,215 701.252,152	1.408
8	624.481,215 701.252,152	9	624.790,28 701.153,578	324.404
9	624.790,28 701.153,578	10	624.789,729 701.155,171	1.686
10	624.789,729 701.155,171	11	624.783,372 701.189,571	34.982
11	624.783,372 701.189,571	12	624.782,872 701.203,766	14.204
12	624.782,872 701.203,766	13	624.782,306 701.206,445	2.738
13	624.782,306 701.206,445	1	624.779,464 701.219,895	13.747

** Lungimile segmentelor sunt determinate în planul de proiecţie Stereo 70 şi sunt rotunjite la 1 milimetru.
*** Distanţa dintre puncte este formată din segmente cumulate ce sunt mai mici decât valoarea 1 milimetru.

Document care conține date cu caracter personal, protejat de prevederile Regulamentului (UE) nr. 679/2016 și Legii 190/2018

DATE DESPRE IMOBILUL NR. 301

Oficiul de Cadastru şi Publicitate Imobiliară BOTOSANI
Biroul de Cadastru şi Publicitate Imobiliară Botosani

A. Partea I. Descrierea imobilului

TEREN Extravilan

Adresa: Jud. Botosani

Nr. Crt	Nr cadastral Nr. topografic	Suprafaţa* (mp)	Observaţii / Referinţe
A1		15.000	Sector cadastral:12 Teren neimprejmuit;

B. Partea II. Proprietari şi acte

Inscrieri privitoare la dreptul de proprietate şi alte drepturi reale		Referinţe
/		
Act Notarial nr. 72, din 02/08/2012 emis de BNP ELENA ROMAN;		
B1	Intabulare, drept de PROPRIETATE, dobandit prin Succesiune, cota actuala 1/1	A1
	1) **GORGAN EUGENIA**, bun propiriu.	

C. Partea III. SARCINI .

Inscrieri privind dezmembramintele dreptului de proprietate, drepturi reale de garanţie şi sarcini	Referinţe
NU SUNT	

Document care conține date cu caracter personal, protejat de prevederile Regulamentului (UE) nr. 679/2016 și Legii 190/2018

Anexa Nr. 1 La Partea I

Teren

Nr cadastral	Suprafaţa (mp)*	Observaţii / Referinţe
	15.000	

* Suprafaţa este determinată in planul de proiecţie Stereo 70.

DETALII LINIARE IMOBIL

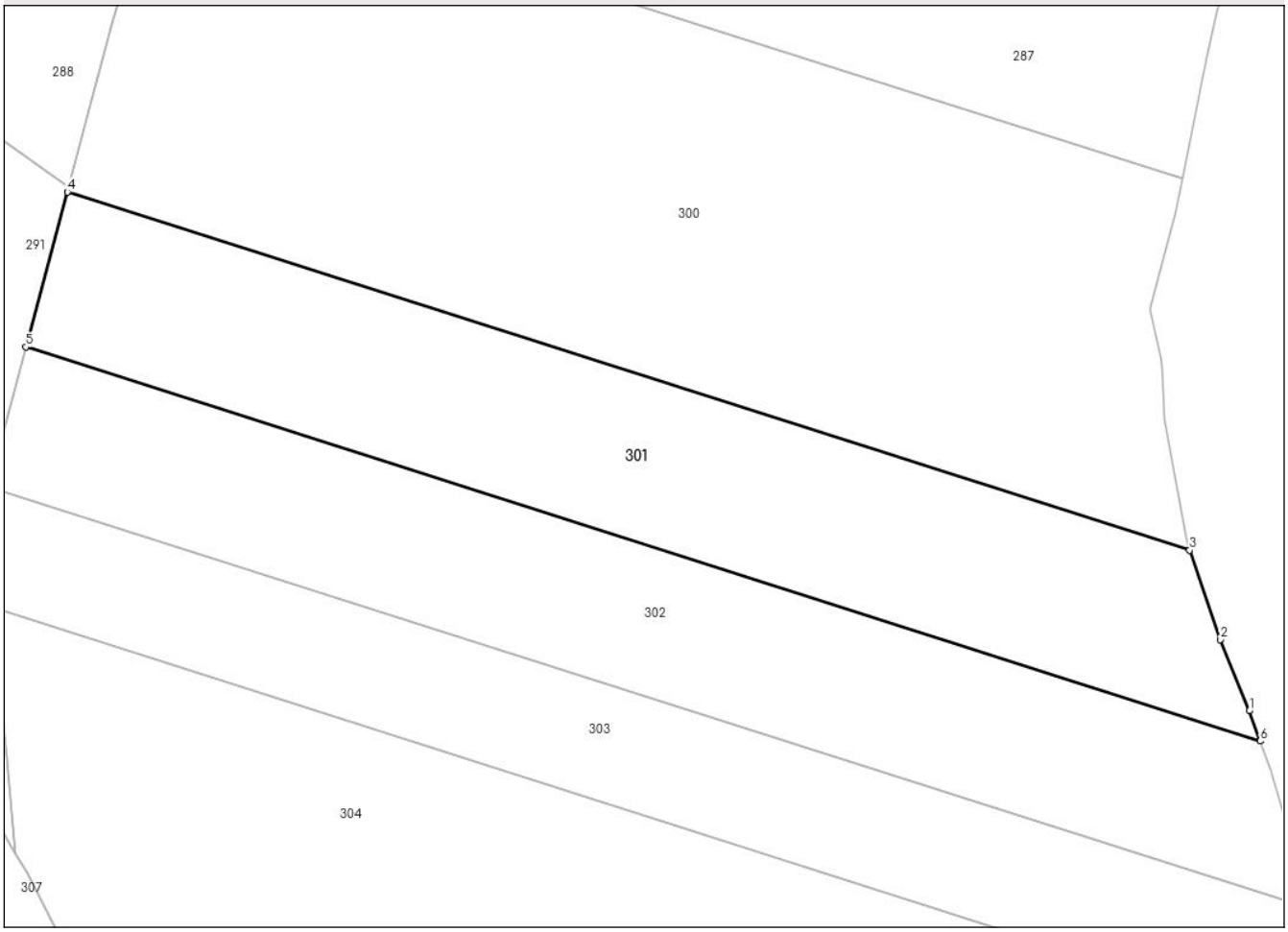

Date referitoare la teren

Crt	Categorie folosință	Intra vilan	Suprafaţa (mp)	Tarla	Parcelă	Nr. topo	Observaţii / Referinţe
1	arabil	NU	15.000	4	17/1	-	

Lungime Segmente
1) Valorile lungimilor segmentelor sunt obţinute din proiecţie în plan.

Punct început	X / Y	Punct sfârşit	X / Y	Lungime segment (** (m)
1	624.806,722 701.109,391	2	624.798,774 701.129,012	21.17
2	624.798,774 701.129,012	3	624.790,28 701.153,578	25.993
3	624.790,28 701.153,578	4	624.481,215 701.252,152	324.404
4	624.481,215 701.252,152	5	624.469,798 701.209,529	44.126
5	624.469,798 701.209,529	6	624.809,75 701.101,104	356.824

Document care conține date cu caracter personal, protejat de prevederile Regulamentului (UE) nr. 679/2016 și Legii 190/2018

Punct început	X / Y	Punct sfârşit	X / Y	Lungime segment (** (m)
6	624.809,75 701.101,104	1	624.806,722 701.109,391	8.823

** Lungimile segmentelor sunt determinate în planul de proiecţie Stereo 70 şi sunt rotunjite la 1 milimetru.
*** Distanţa dintre puncte este formată din segmente cumulate ce sunt mai mici decât valoarea 1 milimetru.

Document care conține date cu caracter personal, protejat de prevederile Regulamentului (UE) nr. 679/2016 și Legii 190/2018

DATE DESPRE IMOBILUL NR. 302

Oficiul de Cadastru şi Publicitate Imobiliară BOTOSANI
Biroul de Cadastru şi Publicitate Imobiliară Botosani

A. Partea I. Descrierea imobilului

TEREN Extravilan

Adresa: Jud. Botosani

Nr. Crt	Nr cadastral Nr. topografic	Suprafaţa* (mp)	Observaţii / Referinţe
A1		14.700	Sector cadastral:12 Teren neimprejmuit;

B. Partea II. Proprietari şi acte

Inscrieri privitoare la dreptul de proprietate şi alte drepturi reale		Referinţe
/		
Act Administrativ nr. 22587, din 23/11/1993 emis de Comisia Judeteana Botosani;		
B1	Intabulare, drept de PROPRIETATE, dobandit prin Reconstituire, cota actuala 1/1	A1
	1) **URSU LUCIA**, Lipsă CNP, bun propriu.	

C. Partea III. SARCINI .

Inscrieri privind dezmembramintele dreptului de proprietate, drepturi reale de garanţie şi sarcini	Referinţe
NU SUNT	

Document care conține date cu caracter personal, protejat de prevederile Regulamentului (UE) nr. 679/2016 și Legii 190/2018

Anexa Nr. 1 La Partea I

Teren

Nr cadastral	Suprafaţa (mp)*	Observaţii / Referinţe
	14.700	

* Suprafaţa este determinată in planul de proiecţie Stereo 70.

DETALII LINIARE IMOBIL

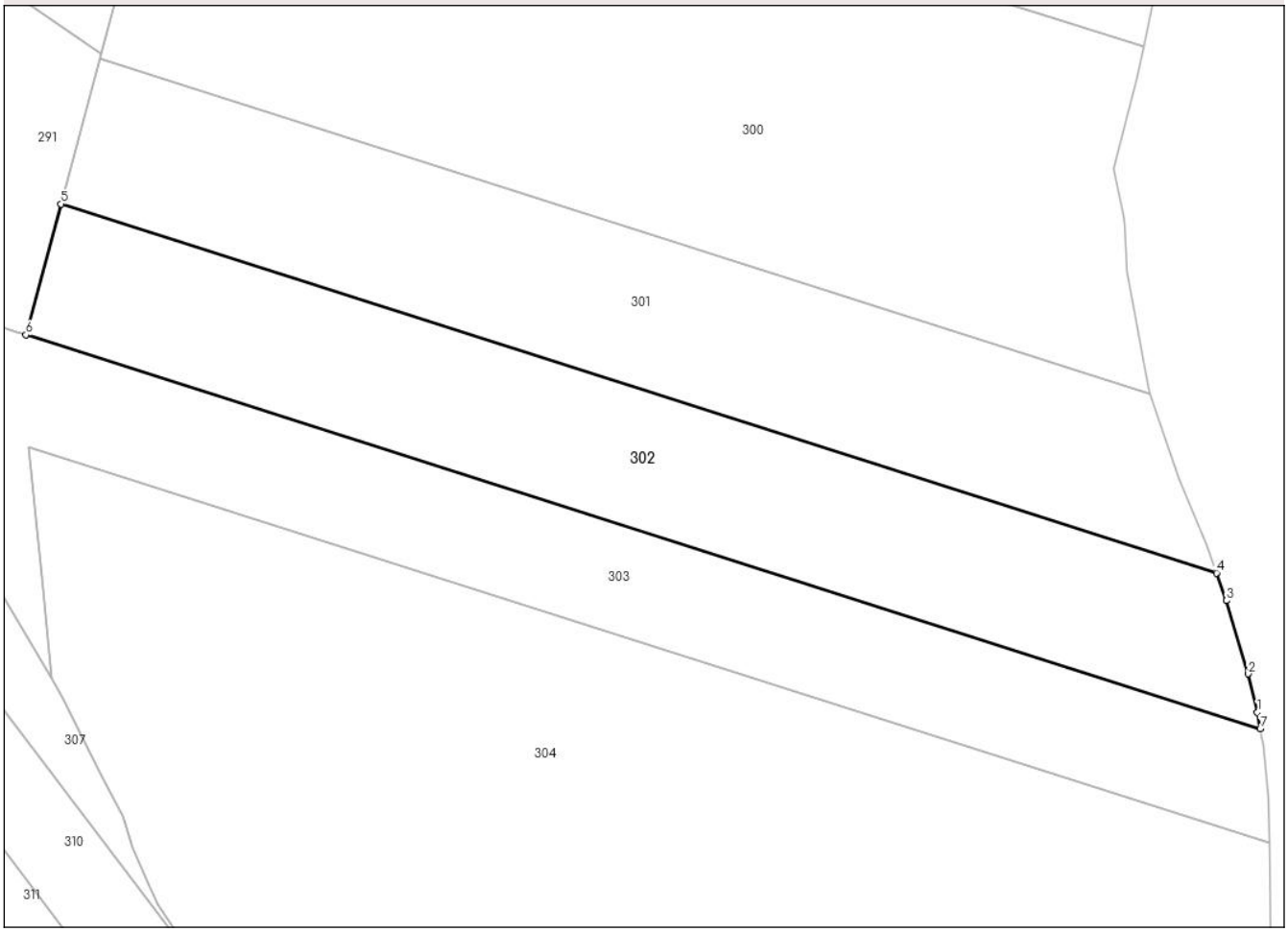

Date referitoare la teren

Crt	Categorie folosință	Intra vilan	Suprafaţa (mp)	Tarla	Parcelă	Nr. topo	Observaţii / Referinţe
1	arabil	NU	14.700	4	17	-	

Lungime Segmente
1) Valorile lungimilor segmentelor sunt obţinute din proiecţie în plan.

Punct început	X / Y	Punct sfârşit	X / Y	Lungime segment (** (m)
1	624.821,778 701.060,132	2	624.819,076 701.071,466	11.652
2	624.819,076 701.071,466	3	624.812,714 701.092,995	22.449
3	624.812,714 701.092,995	4	624.809,75 701.101,104	8.634
4	624.809,75 701.101,104	5	624.469,798 701.209,529	356.824
5	624.469,798 701.209,529	6	624.459,499 701.171,085	39.8

Document care conține date cu caracter personal, protejat de prevederile Regulamentului (UE) nr. 679/2016 și Legii 190/2018

Punct început	X / Y	Punct sfârşit	X / Y	Lungime segment (** (m)
6	624.459,499 701.171,085	7	624.822,62 701.055,271	381.143
7	624.822,62 701.055,271	1	624.821,778 701.060,132	4.933

** Lungimile segmentelor sunt determinate în planul de proiecţie Stereo 70 şi sunt rotunjite la 1 milimetru.
*** Distanţa dintre puncte este formată din segmente cumulate ce sunt mai mici decât valoarea 1 milimetru.

Document care conține date cu caracter personal, protejat de prevederile Regulamentului (UE) nr. 679/2016 și Legii 190/2018

DATE DESPRE IMOBILUL NR. 303

Oficiul de Cadastru şi Publicitate Imobiliară BOTOSANI
Biroul de Cadastru şi Publicitate Imobiliară Botosani

A. Partea I. Descrierea imobilului

TEREN Extravilan

Adresa: Jud. Botosani

Nr. Crt	Nr cadastral Nr. topografic	Suprafaţa* (mp)	Observaţii / Referinţe
A1	66405	15.000	Sector cadastral:12 Teren neimprejmuit;

B. Partea II. Proprietari şi acte

Inscrieri privitoare la dreptul de proprietate şi alte drepturi reale		Referinţe
94136 / 13/12/2018		
Hotarare Judecatoreasca nr. fn, din 05/09/2018 emis de Judecatoria Botosani (în dosar nr.12497/193/2018-având ca obiect îndreptare eroare materială);		
B4	se notează sentința civilă din data de 05.09.2018 pronuntata de Judecătoria Botosani, (în dosar nr.12497/193/2018-având ca obiect îndreptare eroare materială)	A1
21187 / 20/03/2019		
Act Notarial nr. 392, din 19/03/2019 emis de BIN Roman Elena;		
B5	Intabulare, drept de PROPRIETATE, dobandit prin Conventie, cota actuala 1/1	A1
	1) **SC IDAN FERM COMPANY SRL**, CIF:36634866	
Act Notarial nr. 393, din 19/03/2019 emis de BIN Roman Elena;		
B6	Se notează interdicțiile de înstrainare, grevare, inchiriere, dezmembrare, alipire, demolare, construire, restructurare, amenajare a imobilului.	A1
	1) **RAIFFEISEN BANK SA**, CIF:361820	

C. Partea III. SARCINI

Inscrieri privind dezmembramintele dreptului de proprietate, drepturi reale de garanţie şi sarcini		Referinţe
21187 / 20/03/2019		
Act Notarial nr. 393, din 19/03/2019 emis de BIN Roman Elena;		
C1	Intabulare, drept de IPOTECA, Valoare:2357550 LEIsi celelalte obligatii aferente creditului	A1
	1) **RAIFFEISEN BANK SA**, CIF:361820	

Document care conține date cu caracter personal, protejat de prevederile Regulamentului (UE) nr. 679/2016 și Legii 190/2018

Anexa Nr. 1 La Partea I

Teren

Nr cadastral	Suprafaţa (mp)*	Observaţii / Referinţe
66405	15.000	

* Suprafaţa este determinată in planul de proiecţie Stereo 70.

DETALII LINIARE IMOBIL

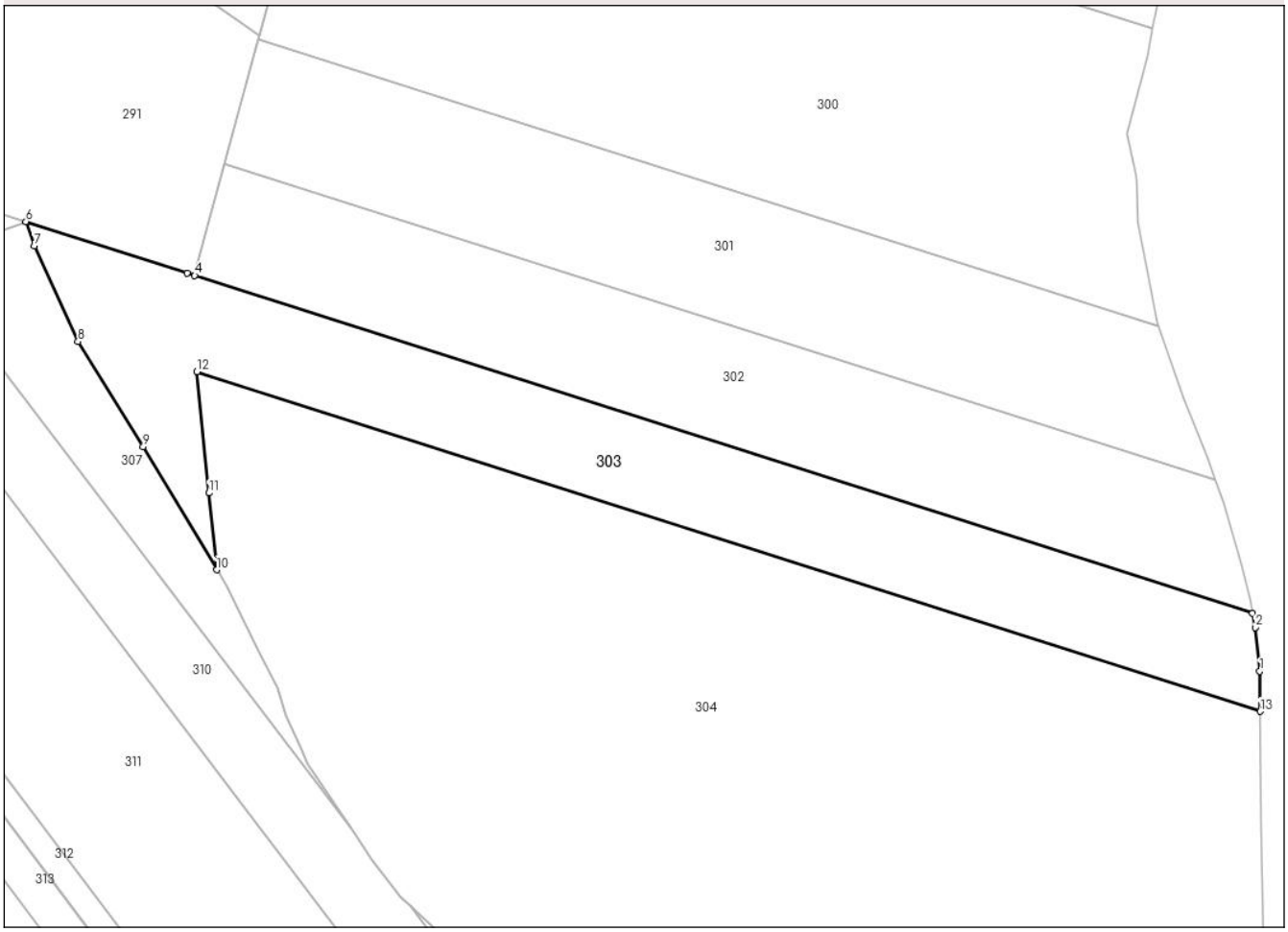

Date referitoare la teren

Crt	Categorie folosință	Intra vilan	Suprafaţa (mp)	Tarla	Parcelă	Nr. topo	Observaţii / Referinţe
1	arabil	NU	12.000	4	24/5	-	
2	faneata	NU	3.000	4	18	-	

Lungime Segmente
1) Valorile lungimilor segmentelor sunt obţinute din proiecţie în plan.

Punct început	X / Y	Punct sfârşit	X / Y	Lungime segment (** (m)
1	624.825,046 701.035,379	2	624.823,462 701.050,41	15.114
2	624.823,462 701.050,41	3	624.822,62 701.055,271	4.933
3	624.822,62 701.055,271	4	624.459,499 701.171,085	381.143
4	624.459,499 701.171,085	5	624.456,879 701.171,921	2.75

Document care conține date cu caracter personal, protejat de prevederile Regulamentului (UE) nr. 679/2016 și Legii 190/2018

Punct început	X / Y	Punct sfârşit	X / Y	Lungime segment (** (m)
5	624.456,879 701.171,921	6	624.401,536 701.189,572	58.09
6	624.401,536 701.189,572	7	624.404,481 701.181,189	8.885
7	624.404,481 701.181,189	8	624.419,429 701.148,449	35.991
8	624.419,429 701.148,449	9	624.441,82 701.112,447	42.397
9	624.441,82 701.112,447	10	624.467,053 701.070,18	49.226
10	624.467,053 701.070,18	11	624.464,42 701.096,511	26.462
11	624.464,42 701.096,511	12	624.460,267 701.138,043	41.739
12	624.460,267 701.138,043	13	624.825,216 701.021,645	383.062
13	624.825,216 701.021,645	1	624.825,046 701.035,379	13.735

** Lungimile segmentelor sunt determinate în planul de proiecţie Stereo 70 şi sunt rotunjite la 1 milimetru.
*** Distanţa dintre puncte este formată din segmente cumulate ce sunt mai mici decât valoarea 1 milimetru.

DATE DESPRE IMOBILUL NR. 304

Oficiul de Cadastru şi Publicitate Imobiliară BOTOSANI
Biroul de Cadastru şi Publicitate Imobiliară Botosani

A. Partea I. Descrierea imobilului

TEREN Extravilan

Adresa: Jud. Botosani

Nr. Crt	Nr cadastral Nr. topografic	Suprafaţa* (mp)	Observaţii / Referinţe
A1	65712	58.365	Sector cadastral:12 Teren neimprejmuit;

B. Partea II. Proprietari şi acte

Inscrieri privitoare la dreptul de proprietate şi alte drepturi reale		Referinţe
21178 / 20/03/2019		
Act Notarial nr. 392, din 19/03/2019 emis de BIN Elena Roman;		
B2	Intabulare, drept de PROPRIETATE, dobandit prin Conventie, cota actuala 1/1	A1
	1) **SC IDAN FERM COMPANY SRL**, CIF:36634866	
Act Notarial nr. 393, din 19/03/2019 emis de BIN Elena Roman;		
B3	se notează interdicțiile de înstrăinare, grevare, închiriere, dezmembrare, alipire, demolare, construire, restructurare, amenajare	A1
	1) **RAIFFEISEN BANK SA**, CIF:361820	

C. Partea III. SARCINI

Inscrieri privind dezmembramintele dreptului de proprietate, drepturi reale de garanţie şi sarcini		Referinţe
21178 / 20/03/2019		
Act Notarial nr. 393, din 19/03/2019 emis de BIN Elena Roman;		
C1	Intabulare, drept de IPOTECA, Valoare:2357550 LEI, și celelalte obligații de plată aferente creditului	A1
	1) **RAIFFEISEN BANK SA**, CIF:361820	

Document care conține date cu caracter personal, protejat de prevederile Regulamentului (UE) nr. 679/2016 și Legii 190/2018

Anexa Nr. 1 La Partea I

Teren

Nr cadastral	Suprafaţa (mp)*	Observaţii / Referinţe
65712	58.365	

* Suprafaţa este determinată in planul de proiecţie Stereo 70.

DETALII LINIARE IMOBIL

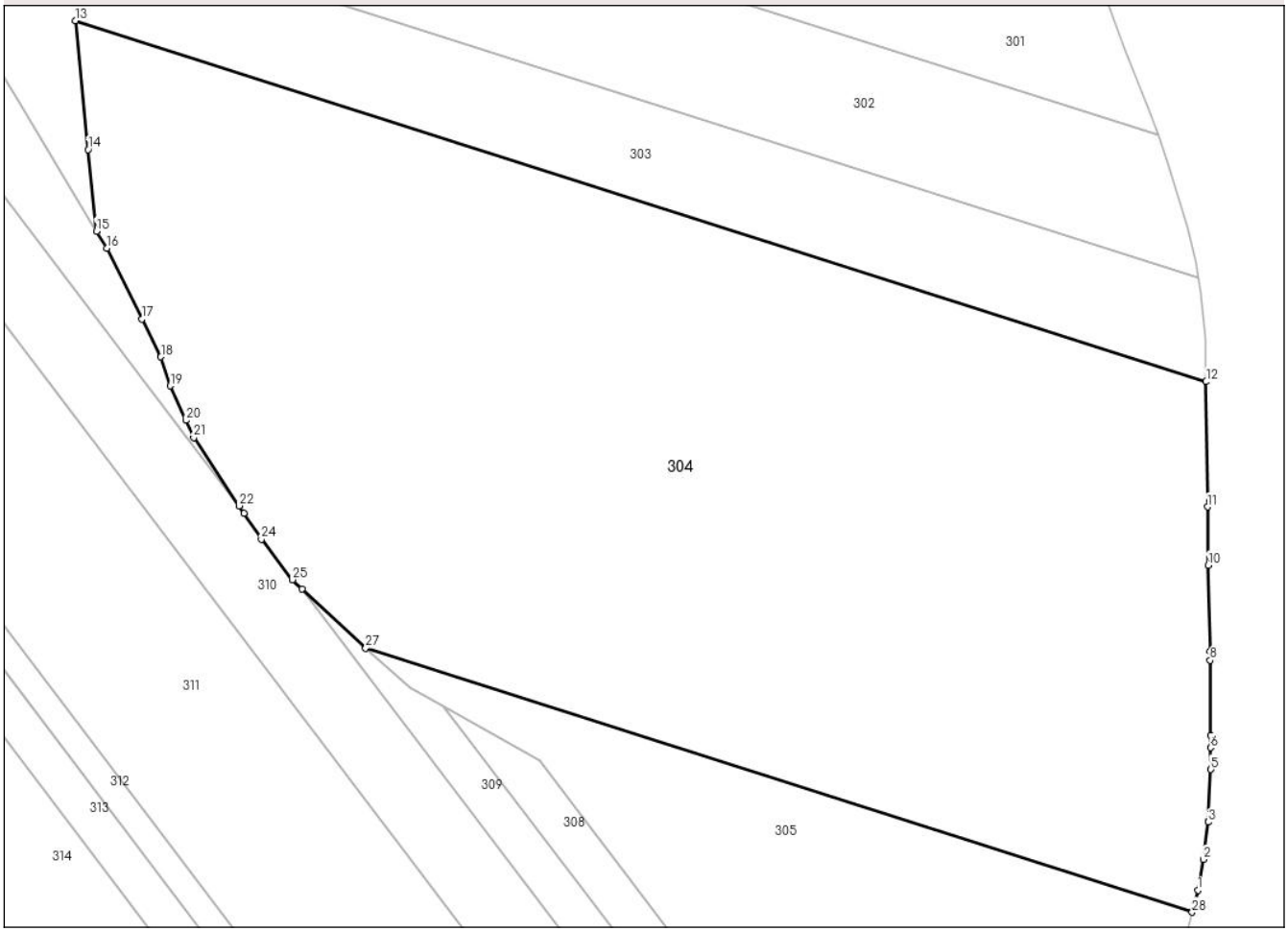

Date referitoare la teren

Crt	Categorie folosinţă	Intra vilan	Suprafaţa (mp)	Tarla	Parcelă	Nr. topo	Observaţii / Referinţe
1	arabil	NU	9.065	4	24/2	-	
2	arabil	NU	7.700	4	24/3	-	
3	arabil	NU	9.500	4	24/4	-	
4	arabil	NU	17.500	4	24/55	-	
5	arabil	NU	14.600	4	24/6	-	

Lungime Segmente

1) Valorile lungimilor segmentelor sunt obţinute din proiecţie în plan.

Punct început	X / Y	Punct sfârşit	X / Y	Lungime segment (** (m)
1	624.822,608 700.857,688	2	624.824,382 700.867,669	10.137
3	624.825,89 700.879,678	4	624.825,906 700.879,995	0.317

Punct început	X / Y	Punct sfârşit	X / Y	Lungime segment (** (m)
2	624.824,382 700.867,669	3	624.825,89 700.879,678	12.103
4	624.825,906 700.879,995	5	624.826,75 700.896,605	16.631

Document care conține date cu caracter personal, protejat de prevederile Regulamentului (UE) nr. 679/2016 și Legii 190/2018

Punct început	X / Y	Punct sfârşit	X / Y	Lungime segment (** (m)
5	624.826,75 700.896,605	6	624.826,712 700.903,67	7.065
7	624.826,691 700.907,677	8	624.826,562 700.931,861	24.184
9	624.826,547 700.934,713	10	624.825,946 700.962,499	27.792
11	624.825,714 700.981,279	12	624.825,216 701.021,645	40.369
13	624.460,267 701.138,043	14	624.464,42 701.096,511	41.739
15	624.467,053 701.070,18	16	624.470,361 701.064,638	6.454
17	624.481,774 701.041,828	18	624.487,866 701.029,651	13.616
19	624.490,887 701.020,296	20	624.495,911 701.009,176	12.202
21	624.498,427 701.003,608	22	624.513,13 700.981,612	26.458
23	624.514,709 700.979,249	24	624.520,305 700.970,877	10.07
25	624.530,313 700.957,829	26	624.533,504 700.954,844	4.37
27	624.553,964 700.935,702	28	624.820,723 700.850,622	279.998

Punct început	X / Y	Punct sfârşit	X / Y	Lungime segment (** (m)
6	624.826,712 700.903,67	7	624.826,691 700.907,677	4.007
8	624.826,562 700.931,861	9	624.826,547 700.934,713	2.852
10	624.825,946 700.962,499	11	624.825,714 700.981,279	18.781
12	624.825,216 701.021,645	13	624.460,267 701.138,043	383.062
14	624.464,42 701.096,511	15	624.467,053 701.070,18	26.462
16	624.470,361 701.064,638	17	624.481,774 701.041,828	25.506
18	624.487,866 701.029,651	19	624.490,887 701.020,296	9.831
20	624.495,911 701.009,176	21	624.498,427 701.003,608	6.11
22	624.513,13 700.981,612	23	624.514,709 700.979,249	2.842
24	624.520,305 700.970,877	25	624.530,313 700.957,829	16.444
26	624.533,504 700.954,844	27	624.553,964 700.935,702	28.018
28	624.820,723 700.850,622	1	624.822,608 700.857,688	7.313

** Lungimile segmentelor sunt determinate în planul de proiecţie Stereo 70 şi sunt rotunjite la 1 milimetru.
*** Distanţa dintre puncte este formată din segmente cumulate ce sunt mai mici decât valoarea 1 milimetru.

Document care conține date cu caracter personal, protejat de prevederile Regulamentului (UE) nr. 679/2016 și Legii 190/2018

DATE DESPRE IMOBILUL NR. 305

Oficiul de Cadastru şi Publicitate Imobiliară BOTOSANI
Biroul de Cadastru şi Publicitate Imobiliară Botosani

A. Partea I. Descrierea imobilului

TEREN Extravilan

Adresa: Jud. Botosani

Nr. Crt	Nr cadastral Nr. topografic	Suprafaţa* (mp)	Observaţii / Referinţe
A1		13.000	Sector cadastral:12 Teren neimprejmuit;

B. Partea II. Proprietari şi acte

Inscrieri privitoare la dreptul de proprietate şi alte drepturi reale		Referinţe
/		
Act Administrativ nr. 74765, din 02/09/1998 emis de Comisia Judeteana Botosani;		
B1	Intabulare, drept de PROPRIETATE, dobandit prin Reconstituire, cota actuala 3/4	A1
	1) **USURELU MARIA**, bun propriu.	
Act Notarial nr. 132, din 12/12/2024 emis de BNP NASTASA ALEXANDRU;		
B2	Intabulare, drept de PROPRIETATE, dobandit prin Succesiune, cota actuala 1/4	A1
	1) **USURELU MARIA**, bun propriu.	

C. Partea III. SARCINI .

Inscrieri privind dezmembramintele dreptului de proprietate, drepturi reale de garanţie şi sarcini	Referinţe
NU SUNT	

Document care conține date cu caracter personal, protejat de prevederile Regulamentului (UE) nr. 679/2016 și Legii 190/2018

Anexa Nr. 1 La Partea I

Teren

Nr cadastral	Suprafaţa (mp)*	Observaţii / Referinţe
	13.000	

* Suprafaţa este determinată in planul de proiecţie Stereo 70.

DETALII LINIARE IMOBIL

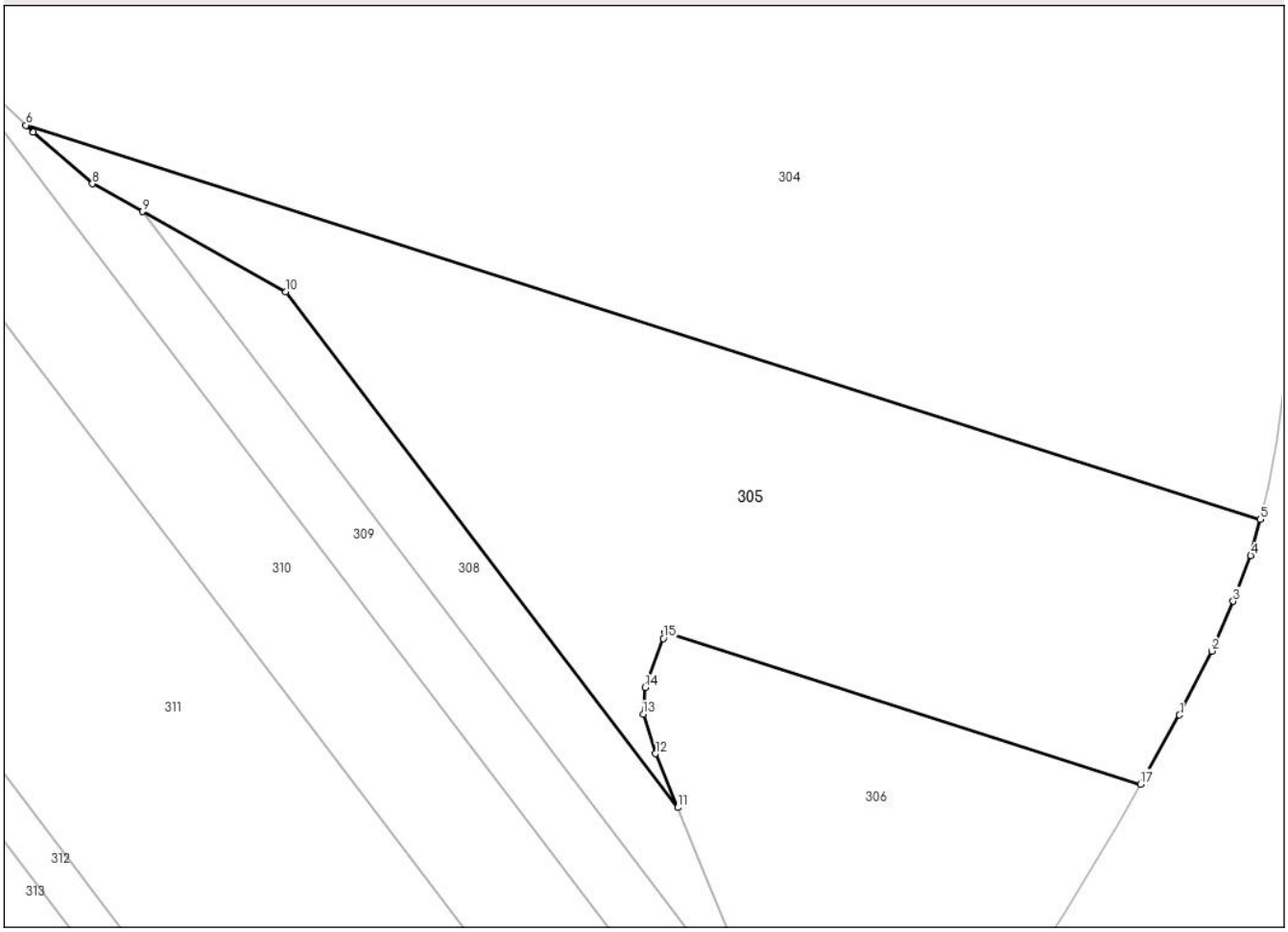

Date referitoare la teren

Crt	Categorie folosință	Intra vilan	Suprafaţa (mp)	Tarla	Parcelă	Nr. topo	Observaţii / Referinţe
1	arabil	NU	2.500	4	23/44	-	
2	arabil	NU	10.500	4	24/1	-	

Lungime Segmente
1) Valorile lungimilor segmentelor sunt obţinute din proiecţie în plan.

Punct început	X / Y	Punct sfârşit	X / Y	Lungime segment (** (m)
1	624.803,287 700.808,391	2	624.810,269 700.822,209	15.482
2	624.810,269 700.822,209	3	624.814,896 700.832,93	11.677
3	624.814,896 700.832,93	4	624.818,649 700.842,848	10.604
4	624.818,649 700.842,848	5	624.820,723 700.850,622	8.046

Document care conține date cu caracter personal, protejat de prevederile Regulamentului (UE) nr. 679/2016 și Legii 190/2018

Punct început	X / Y	Punct sfârşit	X / Y	Lungime segment (** (m)
5	624.820,723 700.850,622	6	624.553,964 700.935,702	279.998
6	624.553,964 700.935,702	7	624.555,569 700.934,2	2.198
7	624.555,569 700.934,2	8	624.568,33 700.923,081	16.926
8	624.568,33 700.923,081	9	624.579,102 700.917,063	12.339
9	624.579,102 700.917,063	10	624.610,154 700.899,716	35.569
10	624.610,154 700.899,716	11	624.694,873 700.788,409	139.881
11	624.694,873 700.788,409	12	624.690,083 700.800,033	12.572
12	624.690,083 700.800,033	13	624.687,359 700.808,564	8.955
13	624.687,359 700.808,564	14	624.687,779 700.814,378	5.829
14	624.687,779 700.814,378	15	624.691,728 700.824,907	11.245
15	624.691,728 700.824,907	16	624.692,064 700.826,245	1.38
16	624.692,064 700.826,245	17	624.794,82 700.793,472	107.856
17	624.794,82 700.793,472	1	624.803,287 700.808,391	17.154

** Lungimile segmentelor sunt determinate în planul de proiecţie Stereo 70 şi sunt rotunjite la 1 milimetru.
*** Distanţa dintre puncte este formată din segmente cumulate ce sunt mai mici decât valoarea 1 milimetru.

Document care conține date cu caracter personal, protejat de prevederile Regulamentului (UE) nr. 679/2016 și Legii 190/2018

DATE DESPRE IMOBILUL NR. 306

Oficiul de Cadastru şi Publicitate Imobiliară BOTOSANI
Biroul de Cadastru şi Publicitate Imobiliară Botosani

A. Partea I. Descrierea imobilului

TEREN Extravilan

Adresa: Jud. Botosani

Nr. Crt	Nr cadastral Nr. topografic	Suprafaţa* (mp)	Observaţii / Referinţe
A1		7.629	Sector cadastral:12 Teren neimprejmuit;

B. Partea II. Proprietari şi acte

Inscrieri privitoare la dreptul de proprietate şi alte drepturi reale		Referinţe
/		
Act Normativ nr. 7, din 13/03/1996 emis de Parlamentul Romaniei;		
B1	Inscrierea posesiei, drept de PROPRIETATE, dobandit prin Lege, cota actuala 1/1	A1
	1) **NEIDENTIFICAT NEIDENTIFICAT**, neidentificat	
Act Normativ nr. 7., din 13/03/1996 emis de Parlamentul Romaniei (art. 13);		
B2	Se notează mențiunea de proprietar neidentificat, rezervă la dispoziția comisiei de fond funciar.	A1

C. Partea III. SARCINI .

Inscrieri privind dezmembramintele dreptului de proprietate, drepturi reale de garanţie şi sarcini	Referinţe
NU SUNT	

Document care conține date cu caracter personal, protejat de prevederile Regulamentului (UE) nr. 679/2016 și Legii 190/2018

Anexa Nr. 1 La Partea I

Teren

Nr cadastral	Suprafaţa (mp)*	Observaţii / Referinţe
	7.629	

* Suprafaţa este determinată in planul de proiecţie Stereo 70.

DETALII LINIARE IMOBIL

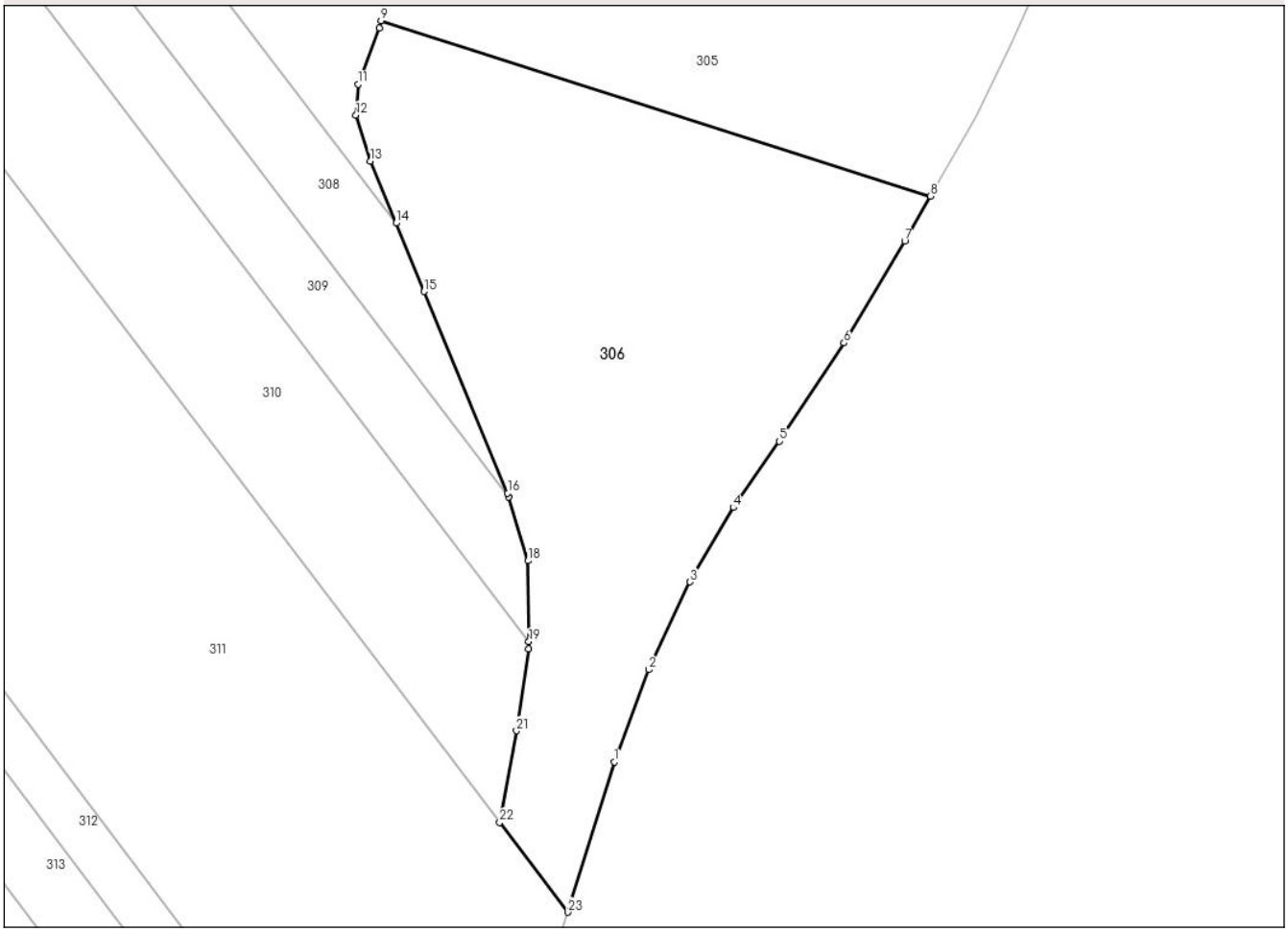

Date referitoare la teren

Crt	Categorie folosinţă	Intra vilan	Suprafaţa (mp)	Tarla	Parcelă	Nr. topo	Observaţii / Referinţe
1	arabil	NU	7.629	4	24	-	

Lungime Segmente
1) Valorile lungimilor segmentelor sunt obţinute din proiecţie în plan.

Punct început	X / Y	Punct sfârşit	X / Y	Lungime segment (** (m)
1	624.735,684 700.687,676	2	624.742,121 700.704,94	18.425
3	624.749,896 700.721,337	4	624.757,989 700.735,254	16.099
5	624.766,607 700.747,637	6	624.778,678 700.766,023	21.994
7	624.790,05 700.785,069	8	624.794,82 700.793,472	9.662
9	624.692,064 700.826,245	10	624.691,728 700.824,907	1.38

Punct început	X / Y	Punct sfârşit	X / Y	Lungime segment (** (m)
2	624.742,121 700.704,94	3	624.749,896 700.721,337	18.147
4	624.757,989 700.735,254	5	624.766,607 700.747,637	15.087
6	624.778,678 700.766,023	7	624.790,05 700.785,069	22.183
8	624.794,82 700.793,472	9	624.692,064 700.826,245	107.856
10	624.691,728 700.824,907	11	624.687,779 700.814,378	11.245

Document care conține date cu caracter personal, protejat de prevederile Regulamentului (UE) nr. 679/2016 și Legii 190/2018

Punct început	X / Y	Punct sfârşit	X / Y	Lungime segment (** (m)
11	624.687,779 700.814,378	12	624.687,359 700.808,564	5.829
13	624.690,083 700.800,033	14	624.694,873 700.788,409	12.572
15	624.700,136 700.775,639	16	624.715,766 700.737,957	40.795
17	624.715,991 700.737,213	18	624.719,582 700.725,302	12.441
19	624.719,711 700.710,197	20	624.719,722 700.708,886	1.311
21	624.717,41 700.693,526	22	624.714,265 700.676,415	17.398
23	624.727,047 700.659,622	1	624.735,684 700.687,676	29.353

Punct început	X / Y	Punct sfârşit	X / Y	Lungime segment (** (m)
12	624.687,359 700.808,564	13	624.690,083 700.800,033	8.955
14	624.694,873 700.788,409	15	624.700,136 700.775,639	13.812
16	624.715,766 700.737,957	17	624.715,991 700.737,213	0.777
18	624.719,582 700.725,302	19	624.719,711 700.710,197	15.106
20	624.719,722 700.708,886	21	624.717,41 700.693,526	15.533
22	624.714,265 700.676,415	23	624.727,047 700.659,622	21.104

** Lungimile segmentelor sunt determinate în planul de proiecţie Stereo 70 şi sunt rotunjite la 1 milimetru.
*** Distanţa dintre puncte este formată din segmente cumulate ce sunt mai mici decât valoarea 1 milimetru.

Document care conține date cu caracter personal, protejat de prevederile Regulamentului (UE) nr. 679/2016 și Legii 190/2018

DATE DESPRE IMOBILUL NR. 307

Oficiul de Cadastru şi Publicitate Imobiliară BOTOSANI
Biroul de Cadastru şi Publicitate Imobiliară Botosani

A. Partea I. Descrierea imobilului

TEREN Extravilan

Adresa: Jud. Botosani

Nr. Crt	Nr cadastral Nr. topografic	Suprafaţa* (mp)	Observaţii / Referinţe
A1		4.353	Sector cadastral:12 Teren neimprejmuit;

B. Partea II. Proprietari şi acte

Inscrieri privitoare la dreptul de proprietate şi alte drepturi reale		Referinţe
/		
Act Normativ nr. 7, din 13/03/1996 emis de Parlamentul Romaniei;		
B1	Inscrierea posesiei, drept de PROPRIETATE, dobandit prin Lege, cota actuala 1/1	A1
	1) **NEIDENTIFICAT NEIDENTIFICAT**, neidentificat	
Act Normativ nr. 7., din 13/03/1996 emis de Parlamentul Romaniei (art. 13);		
B2	Se notează mențiunea de proprietar neidentificat, rezervă la dispoziția comisiei de fond funciar.	A1

C. Partea III. SARCINI .

Inscrieri privind dezmembramintele dreptului de proprietate, drepturi reale de garanţie şi sarcini	Referinţe
NU SUNT	

Document care conține date cu caracter personal, protejat de prevederile Regulamentului (UE) nr. 679/2016 și Legii 190/2018

Anexa Nr. 1 La Partea I

Teren

Nr cadastral	Suprafaţa (mp)*	Observaţii / Referinţe
	4.353	

* Suprafaţa este determinată in planul de proiecţie Stereo 70.

DETALII LINIARE IMOBIL

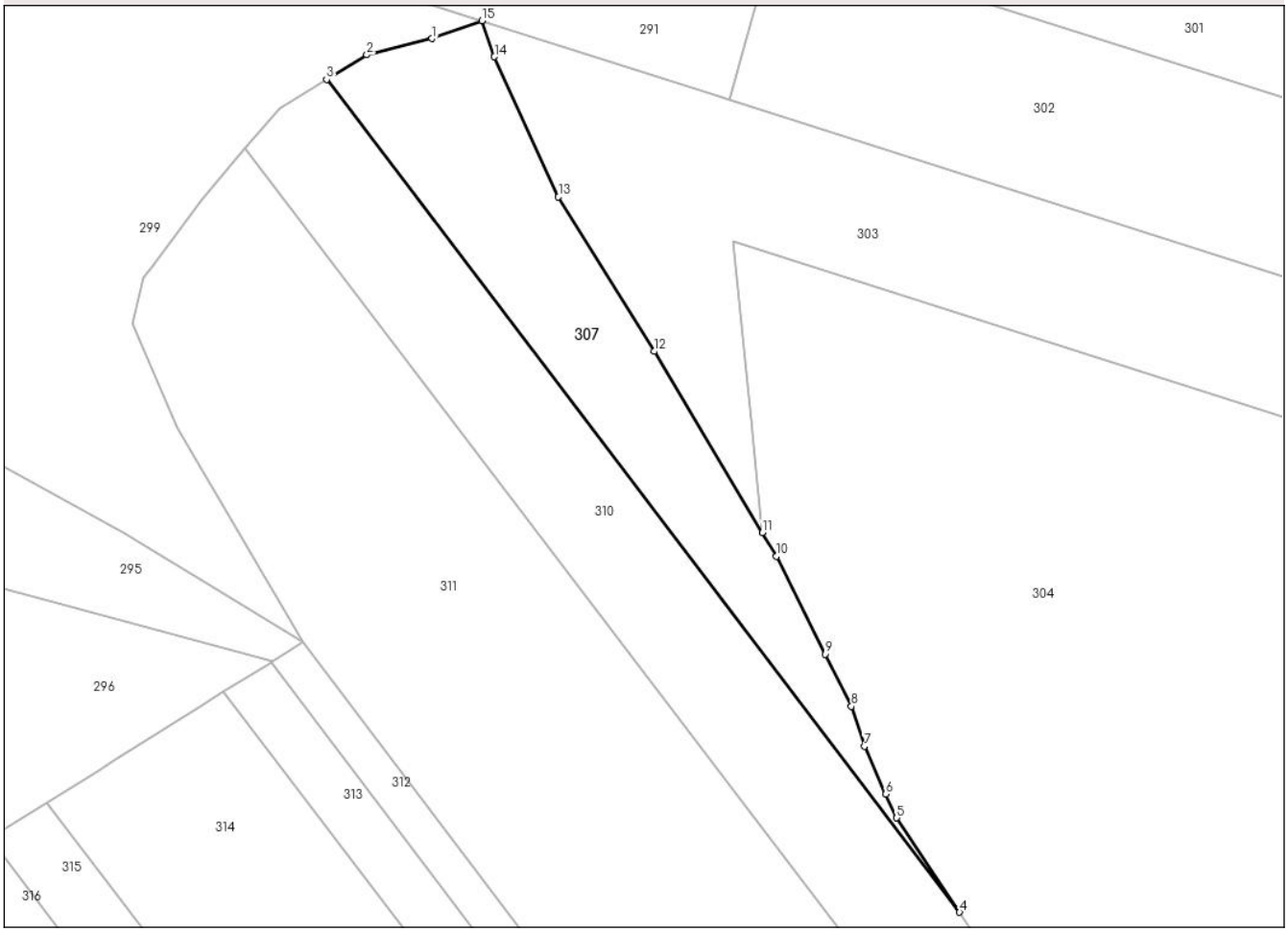

Date referitoare la teren

Crt	Categorie folosință	Intra vilan	Suprafaţa (mp)	Tarla	Parcelă	Nr. topo	Observaţii / Referinţe
1	arabil	NU	4.353	4	23	-	

Lungime Segmente
1) Valorile lungimilor segmentelor sunt obţinute din proiecţie în plan.

Punct început	X / Y	Punct sfârşit	X / Y	Lungime segment (** (m)
1	624.389,88 701.185,405	2	624.374,699 701.181,612	15.648
2	624.374,699 701.181,612	3	624.365,27 701.175,876	11.037
3	624.365,27 701.175,876	4	624.513,13 700.981,612	244.133
4	624.513,13 700.981,612	5	624.498,427 701.003,608	26.458
5	624.498,427 701.003,608	6	624.495,911 701.009,176	6.11

Document care conține date cu caracter personal, protejat de prevederile Regulamentului (UE) nr. 679/2016 și Legii 190/2018

Punct început	X / Y	Punct sfârşit	X / Y	Lungime segment (** (m)
6	624.495,911 701.009,176	7	624.490,887 701.020,296	12.202
7	624.490,887 701.020,296	8	624.487,866 701.029,651	9.831
8	624.487,866 701.029,651	9	624.481,774 701.041,828	13.616
9	624.481,774 701.041,828	10	624.470,361 701.064,638	25.506
10	624.470,361 701.064,638	11	624.467,053 701.070,18	6.454
11	624.467,053 701.070,18	12	624.441,82 701.112,447	49.226
12	624.441,82 701.112,447	13	624.419,429 701.148,449	42.397
13	624.419,429 701.148,449	14	624.404,481 701.181,189	35.991
14	624.404,481 701.181,189	15	624.401,536 701.189,572	8.885
15	624.401,536 701.189,572	1	624.389,88 701.185,405	12.378

** Lungimile segmentelor sunt determinate în planul de proiecţie Stereo 70 şi sunt rotunjite la 1 milimetru.
*** Distanţa dintre puncte este formată din segmente cumulate ce sunt mai mici decât valoarea 1 milimetru.

Document care conține date cu caracter personal, protejat de prevederile Regulamentului (UE) nr. 679/2016 și Legii 190/2018

DATE DESPRE IMOBILUL NR. 308

Oficiul de Cadastru şi Publicitate Imobiliară BOTOSANI
Biroul de Cadastru şi Publicitate Imobiliară Botosani

A. Partea I. Descrierea imobilului

TEREN Extravilan

Adresa: Jud. Botosani

Nr. Crt	Nr cadastral Nr. topografic	Suprafaţa* (mp)	Observaţii / Referinţe
A1		2.600	Sector cadastral:12 Teren neimprejmuit;

B. Partea II. Proprietari şi acte

Inscrieri privitoare la dreptul de proprietate şi alte drepturi reale		Referinţe
/		
Act Administrativ nr. 140411, din 24/02/2005 emis de Comisia Judeteana Botosani;		
B1	Intabulare, drept de PROPRIETATE, dobandit prin Reconstituire, cota actuala 1/1	A1
	1) **LOZNEANU FRASANA**, Lipsă CNP, bun propriu.	

C. Partea III. SARCINI .

Inscrieri privind dezmembramintele dreptului de proprietate, drepturi reale de garanţie şi sarcini	Referinţe
NU SUNT	

Document care conține date cu caracter personal, protejat de prevederile Regulamentului (UE) nr. 679/2016 și Legii 190/2018

Anexa Nr. 1 La Partea I

Teren

Nr cadastral	Suprafaţa (mp)*	Observaţii / Referinţe
	2.600	

* Suprafaţa este determinată in planul de proiecţie Stereo 70.

DETALII LINIARE IMOBIL

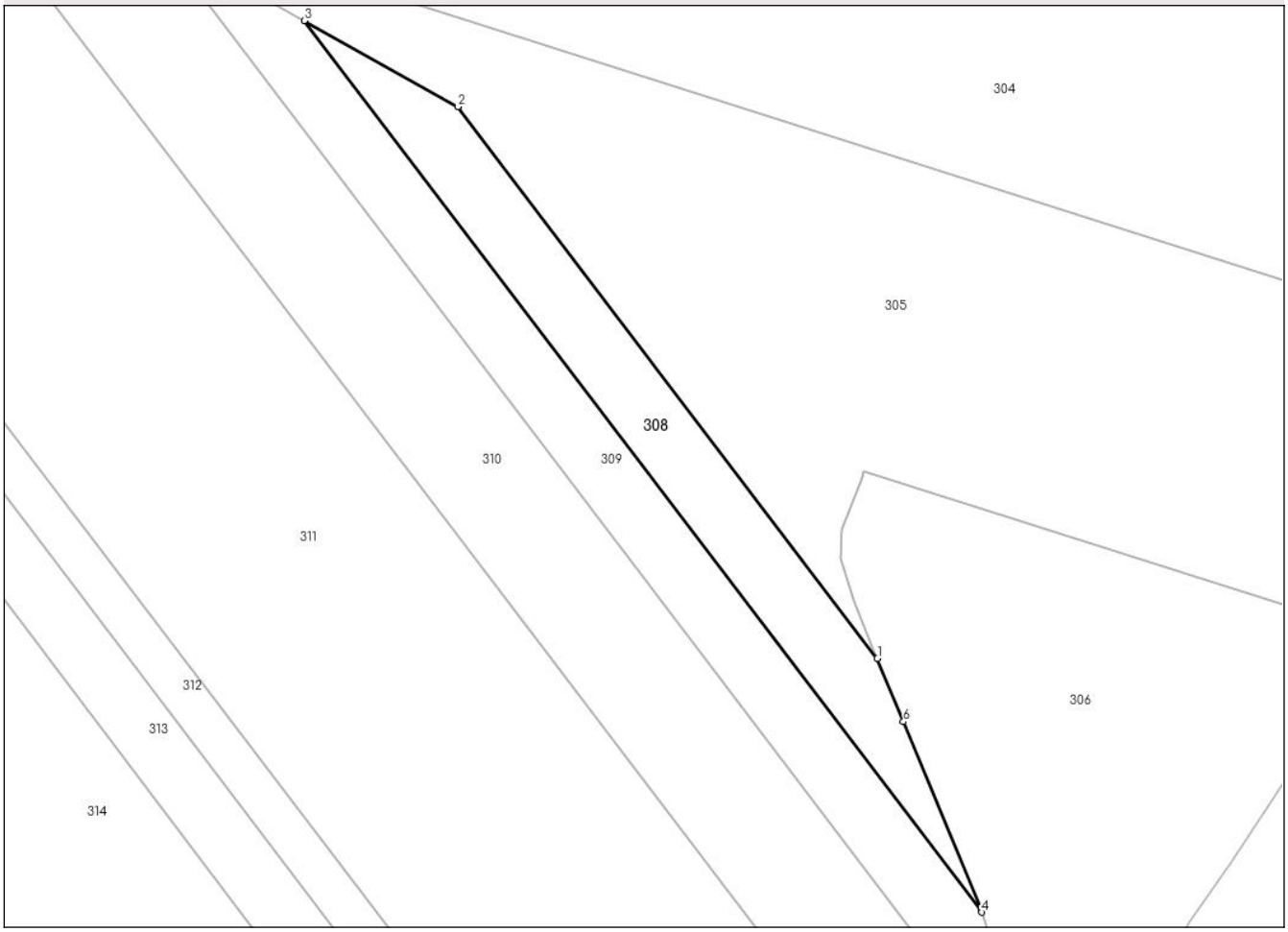

Date referitoare la teren

Crt	Categorie folosință	Intra vilan	Suprafaţa (mp)	Tarla	Parcelă	Nr. topo	Observaţii / Referinţe
1	arabil	NU	2.600	4	23/46	-	

Lungime Segmente
1) Valorile lungimilor segmentelor sunt obţinute din proiecţie în plan.

Punct început	X / Y	Punct sfârşit	X / Y	Lungime segment (** (m)
1	624.694,873 700.788,409	2	624.610,154 700.899,716	139.881
2	624.610,154 700.899,716	3	624.579,102 700.917,063	35.569
3	624.579,102 700.917,063	4	624.715,991 700.737,213	226.019
4	624.715,991 700.737,213	5	624.715,766 700.737,957	0.777
5	624.715,766 700.737,957	6	624.700,136 700.775,639	40.795

Document care conține date cu caracter personal, protejat de prevederile Regulamentului (UE) nr. 679/2016 și Legii 190/2018

Punct început	X / Y	Punct sfârşit	X / Y	Lungime segment (** (m)
6	624.700,136 700.775,639	1	624.694,873 700.788,409	13.812

** Lungimile segmentelor sunt determinate în planul de proiecţie Stereo 70 şi sunt rotunjite la 1 milimetru.
*** Distanţa dintre puncte este formată din segmente cumulate ce sunt mai mici decât valoarea 1 milimetru.

Document care conține date cu caracter personal, protejat de prevederile Regulamentului (UE) nr. 679/2016 și Legii 190/2018

DATE DESPRE IMOBILUL NR. 309

Oficiul de Cadastru şi Publicitate Imobiliară BOTOSANI
Biroul de Cadastru şi Publicitate Imobiliară Botosani

A. Partea I. Descrierea imobilului

TEREN Extravilan

Adresa: Jud. Botosani

Nr. Crt	Nr cadastral Nr. topografic	Suprafaţa* (mp)	Observaţii / Referinţe
A1		3.526	Sector cadastral:12 Teren neimprejmuit;

B. Partea II. Proprietari şi acte

Inscrieri privitoare la dreptul de proprietate şi alte drepturi reale		Referinţe
/		
Act Normativ nr. 7, din 13/03/1996 emis de Parlamentul Romaniei;		
B1	Inscrierea posesiei, drept de PROPRIETATE, dobandit prin Lege, cota actuala 1/1	A1
	1) **NEIDENTIFICAT NEIDENTIFICAT**, neidentificat	
Act Normativ nr. 7., din 13/03/1996 emis de Parlamentul Romaniei (art. 13);		
B2	Se notează mențiunea de proprietar neidentificat, rezervă la dispoziția comisiei de fond funciar.	A1

C. Partea III. SARCINI .

Inscrieri privind dezmembramintele dreptului de proprietate, drepturi reale de garanţie şi sarcini	Referinţe
NU SUNT	

Document care conține date cu caracter personal, protejat de prevederile Regulamentului (UE) nr. 679/2016 și Legii 190/2018

Anexa Nr. 1 La Partea I

Teren

Nr cadastral	Suprafaţa (mp)*	Observaţii / Referinţe
	3.526	

* Suprafaţa este determinată in planul de proiecţie Stereo 70.

DETALII LINIARE IMOBIL

Date referitoare la teren

Crt	Categorie folosință	Intra vilan	Suprafaţa (mp)	Tarla	Parcelă	Nr. topo	Observaţii / Referinţe
1	arabil	NU	3.526	4	23	-	

Lungime Segmente
1) Valorile lungimilor segmentelor sunt obţinute din proiecţie în plan.

Punct început	X / Y	Punct sfârşit	X / Y	Lungime segment (** (m)
1	624.553,964 700.935,702	2	624.533,504 700.954,844	28.018
2	624.533,504 700.954,844	3	624.719,711 700.710,197	307.45
3	624.719,711 700.710,197	4	624.719,582 700.725,302	15.106
4	624.719,582 700.725,302	5	624.715,991 700.737,213	12.441
5	624.715,991 700.737,213	6	624.579,102 700.917,063	226.019

Document care conține date cu caracter personal, protejat de prevederile Regulamentului (UE) nr. 679/2016 și Legii 190/2018

Punct început	X / Y	Punct sfârşit	X / Y	Lungime segment (** (m)
6	624.579,102 700.917,063	7	624.568,33 700.923,081	12.339
7	624.568,33 700.923,081	8	624.555,569 700.934,2	16.926
8	624.555,569 700.934,2	1	624.553,964 700.935,702	2.198

** Lungimile segmentelor sunt determinate în planul de proiecţie Stereo 70 şi sunt rotunjite la 1 milimetru.
*** Distanţa dintre puncte este formată din segmente cumulate ce sunt mai mici decât valoarea 1 milimetru.

DATE DESPRE IMOBILUL NR. 310

Oficiul de Cadastru şi Publicitate Imobiliară BOTOSANI
Biroul de Cadastru şi Publicitate Imobiliară Botosani

A. Partea I. Descrierea imobilului

TEREN Extravilan

Adresa: Jud. Botosani

Nr. Crt	Nr cadastral Nr. topografic	Suprafaţa* (mp)	Observaţii / Referinţe
A1	52363	14.800	Sector cadastral:12 Teren neimprejmuit;

B. Partea II. Proprietari şi acte

Inscrieri privitoare la dreptul de proprietate şi alte drepturi reale		Referinţe
33280 / 30/12/2009		
Act Notarial nr. 175, din 14/07/2009 emis de BNPA RETA ANITEI - ANA-MARIA VATAVU;		
B2	Intabulare, drept de PROPRIETATE, dobandit prin Succesiune, cota actuala 1/2	A1
	1) **CONDOROVICI VLADIMIR**, bun propriu	
B3	Intabulare, drept de PROPRIETATE, dobandit prin Succesiune, cota actuala 1/2	A1
	1) **SERGHIAC VERA**, bun propriu	

C. Partea III. SARCINI .

Inscrieri privind dezmembramintele dreptului de proprietate, drepturi reale de garanţie şi sarcini	Referinţe
NU SUNT	

Anexa Nr. 1 La Partea I

Teren

Nr cadastral	Suprafaţa (mp)*	Observaţii / Referinţe
52363	14.800	

* Suprafaţa este determinată in planul de proiecţie Stereo 70.

DETALII LINIARE IMOBIL

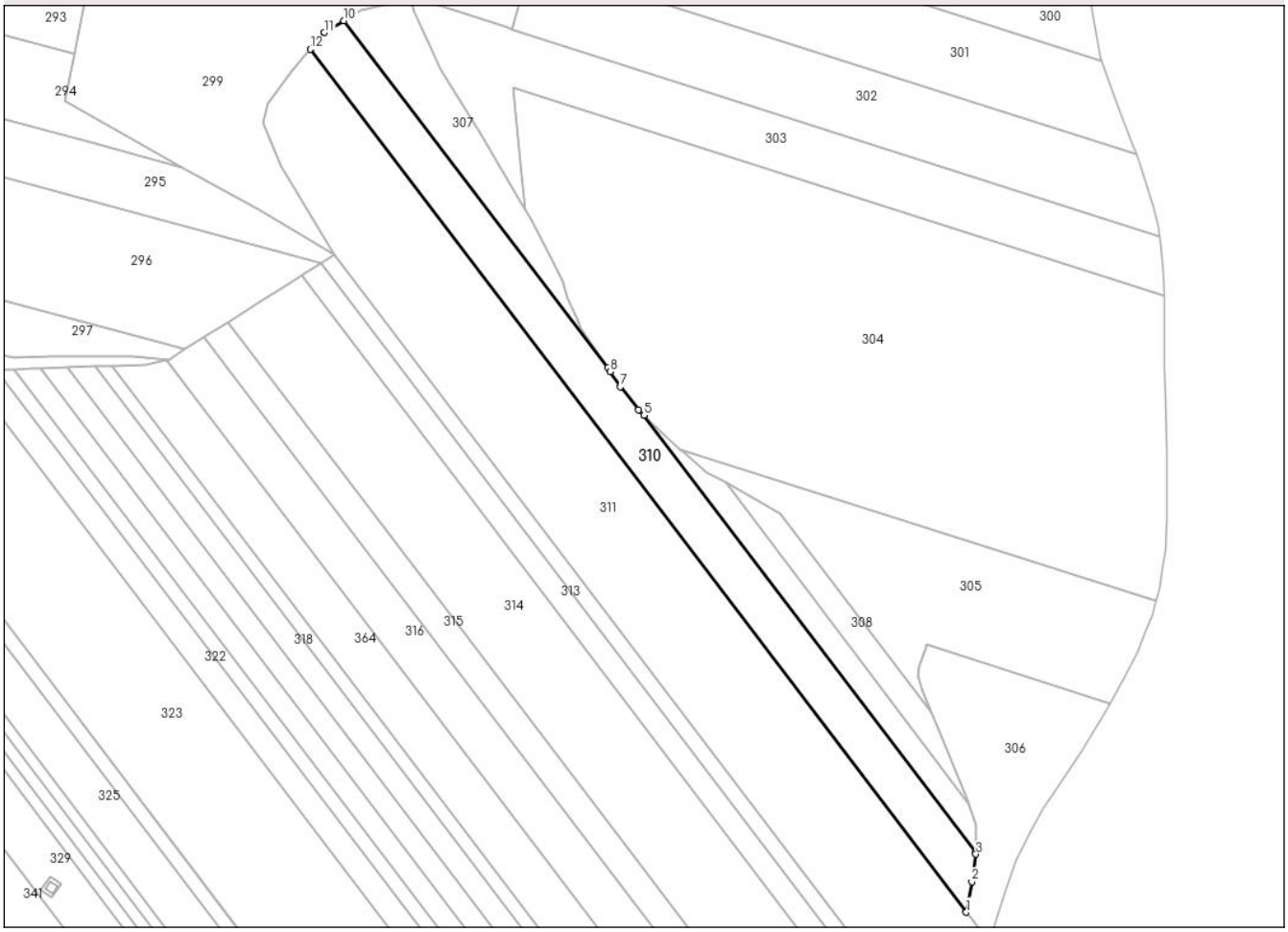

Date referitoare la teren

Crt	Categorie folosință	Intra vilan	Suprafaţa (mp)	Tarla	Parcelă	Nr. topo	Observaţii / Referinţe
1	arabil	NU	14.800	4	23/42	-	

Lungime Segmente
1) Valorile lungimilor segmentelor sunt obţinute din proiecţie în plan.

Punct început	X / Y	Punct sfârşit	X / Y	Lungime segment (** (m)
1	624.714,265 700.676,415	2	624.717,41 700.693,526	17.398
2	624.717,41 700.693,526	3	624.719,722 700.708,886	15.533
3	624.719,722 700.708,886	4	624.719,711 700.710,197	1.311
4	624.719,711 700.710,197	5	624.533,504 700.954,844	307.45
5	624.533,504 700.954,844	6	624.530,313 700.957,829	4.37

Document care conține date cu caracter personal, protejat de prevederile Regulamentului (UE) nr. 679/2016 și Legii 190/2018

Punct început	X / Y	Punct sfârşit	X / Y	Lungime segment (** (m)
6	624.530,313 700.957,829	7	624.520,305 700.970,877	16.444
7	624.520,305 700.970,877	8	624.514,709 700.979,249	10.07
8	624.514,709 700.979,249	9	624.513,13 700.981,612	2.842
9	624.513,13 700.981,612	10	624.365,27 701.175,876	244.133
10	624.365,27 701.175,876	11	624.354,308 701.169,208	12.831
11	624.354,308 701.169,208	12	624.346,3 701.159,863	12.307
12	624.346,3 701.159,863	1	624.714,265 700.676,415	607.553

** Lungimile segmentelor sunt determinate în planul de proiecţie Stereo 70 şi sunt rotunjite la 1 milimetru.
*** Distanţa dintre puncte este formată din segmente cumulate ce sunt mai mici decât valoarea 1 milimetru.

Document care conține date cu caracter personal, protejat de prevederile Regulamentului (UE) nr. 679/2016 și Legii 190/2018

DATE DESPRE IMOBILUL NR. 311

Oficiul de Cadastru şi Publicitate Imobiliară BOTOSANI
Biroul de Cadastru şi Publicitate Imobiliară Botosani

A. Partea I. Descrierea imobilului

TEREN Extravilan

Adresa: Jud. Botosani

Nr. Crt	Nr cadastral Nr. topografic	Suprafaţa* (mp)	Observaţii / Referinţe
A1	66161	37.300	Sector cadastral:12 Teren neimprejmuit;

B. Partea II. Proprietari şi acte

Inscrieri privitoare la dreptul de proprietate şi alte drepturi reale		Referinţe
21193 / 20/03/2019		
Act Notarial nr. 392, din 19/03/2019 emis de BIN Roman Elena;		
B2	Intabulare, drept de PROPRIETATE, dobandit prin Conventie, cota actuala 1/1	A1
	1) **SC IDAN FERM COMPANY SRL**, CIF:36634866	
Act Notarial nr. 393, din 19/03/2019 emis de BIN Roman Elena;		
B3	se notează interdicțiile de înstrăinare, grevare, închiriere, dezmembrare, alipire, demolare, construire, restructurare și amenajare	A1
	1) **RAIFFEISEN BANK SA PRIN AGENȚIA BOTOȘANI**, CIF:22849539	

C. Partea III. SARCINI

Inscrieri privind dezmembramintele dreptului de proprietate, drepturi reale de garanţie şi sarcini		Referinţe
21193 / 20/03/2019		
Act Notarial nr. 393, din 19/03/2019 emis de BIN Roman Elena;		
C1	Intabulare, drept de IPOTECA, Valoare:2357550 LEIși celelalte obligații de plată aferente creditului	A1
	1) **RAIFFEISEN BANK SA PRIN AGENȚIA BOTOȘANI**, CIF:22849539	

Document care conține date cu caracter personal, protejat de prevederile Regulamentului (UE) nr. 679/2016 și Legii 190/2018

Anexa Nr. 1 La Partea I

Teren

Nr cadastral	Suprafaţa (mp)*	Observaţii / Referinţe
66161	37.300	

* Suprafaţa este determinată in planul de proiecţie Stereo 70.

DETALII LINIARE IMOBIL

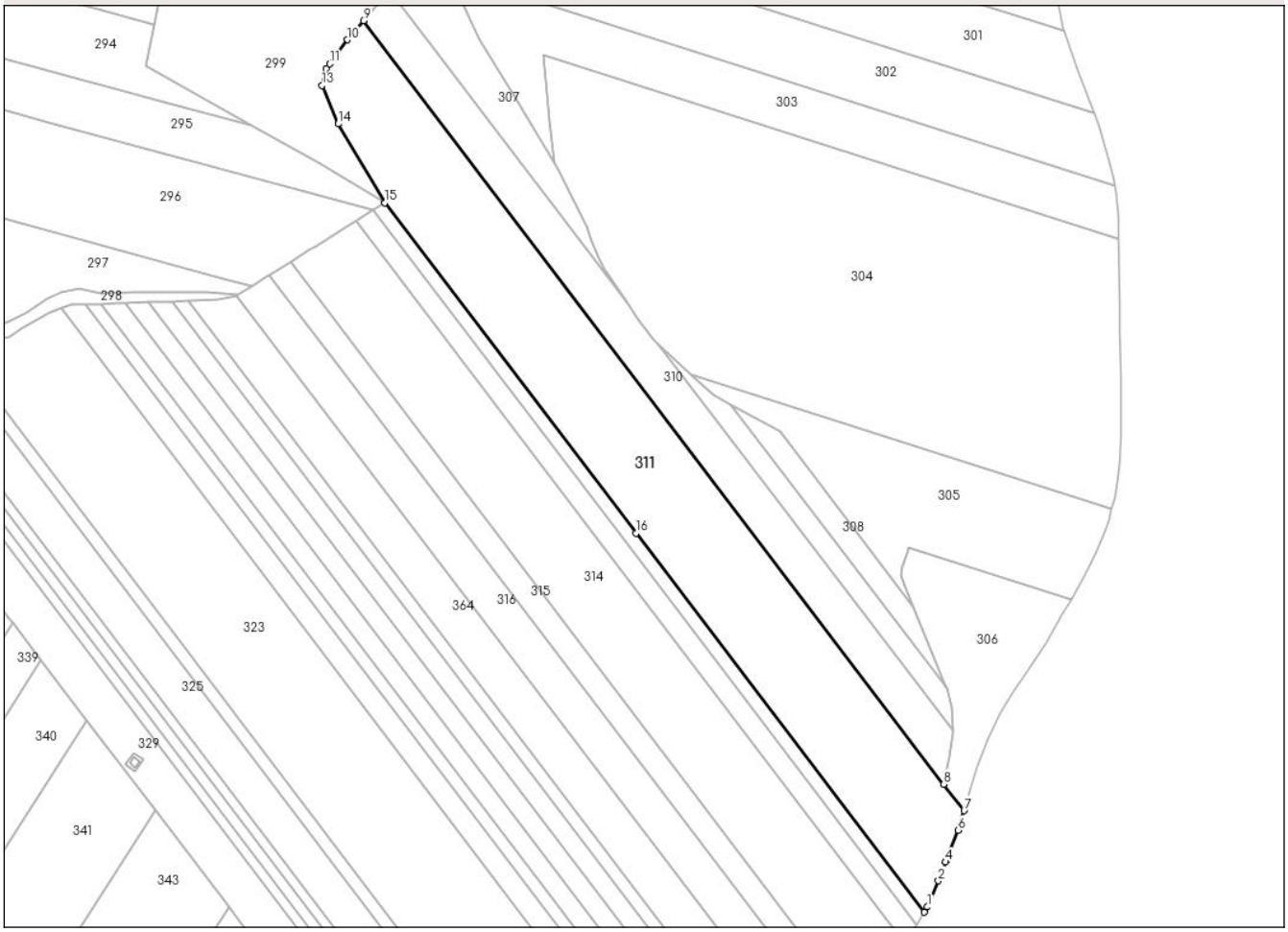

Date referitoare la teren

Crt	Categorie folosință	Intra vilan	Suprafaţa (mp)	Tarla	Parcelă	Nr. topo	Observaţii / Referinţe
1	arabil	NU	11.392	4	23/15	-	
2	pasune	NU	3.900	4	22/2	-	
3	arabil	NU	21.700	4	23/43	-	
4	arabil	NU	308	4	24	-	

Lungime Segmente
1) Valorile lungimilor segmentelor sunt obţinute din proiecţie în plan.

Punct început	X / Y	Punct sfârşit	X / Y	Lungime segment (** (m)
1	624.703,844 700.598,692	2	624.710,739 700.615,256	17.942
2	624.710,739 700.615,256	3	624.712,97 700.620,967	6.131
3	624.712,97 700.620,967	4	624.715,383 700.627,147	6.634

Document care conține date cu caracter personal, protejat de prevederile Regulamentului (UE) nr. 679/2016 și Legii 190/2018

Punct început	X / Y	Punct sfârşit	X / Y	Lungime segment (** (m)
4	624.715,383 700.627,147	5	624.715,721 700.628,012	0.929
5	624.715,721 700.628,012	6	624.723,251 700.647,293	20.699
6	624.723,251 700.647,293	7	624.727,047 700.659,622	12.9
7	624.727,047 700.659,622	8	624.714,265 700.676,415	21.104
8	624.714,265 700.676,415	9	624.346,3 701.159,863	607.553
9	624.346,3 701.159,863	10	624.335,945 701.147,78	15.913
10	624.335,945 701.147,78	11	624.324,798 701.132,535	18.886
11	624.324,798 701.132,535	12	624.322,572 701.129,491	3.771
12	624.322,572 701.129,491	13	624.320,053 701.118,852	10.933
13	624.320,053 701.118,852	14	624.330,322 701.094,543	26.389
14	624.330,322 701.094,543	15	624.359,803 701.044,576	58.016
15	624.359,803 701.044,576	16	624.519,083 700.835,308	262.989
16	624.519,083 700.835,308	17	624.701,731 700.595,337	301.573
17	624.701,731 700.595,337	1	624.703,844 700.598,692	3.965

** Lungimile segmentelor sunt determinate în planul de proiecţie Stereo 70 şi sunt rotunjite la 1 milimetru.
*** Distanţa dintre puncte este formată din segmente cumulate ce sunt mai mici decât valoarea 1 milimetru.

Document care conține date cu caracter personal, protejat de prevederile Regulamentului (UE) nr. 679/2016 și Legii 190/2018

DATE DESPRE IMOBILUL NR. 312

Oficiul de Cadastru şi Publicitate Imobiliară BOTOSANI
Biroul de Cadastru şi Publicitate Imobiliară Botosani

A. Partea I. Descrierea imobilului

TEREN Extravilan

Adresa: Jud. Botosani

Nr. Crt	Nr cadastral Nr. topografic	Suprafaţa* (mp)	Observaţii / Referinţe
A1		5.000	Sector cadastral:12 Teren neimprejmuit;

B. Partea II. Proprietari şi acte

Inscrieri privitoare la dreptul de proprietate şi alte drepturi reale		Referinţe
/		
Act Administrativ nr. 19342, din 25/11/1993 emis de Comisia Judeteana Botosani;		
B1	Intabulare, drept de PROPRIETATE, dobandit prin Reconstituire, cota actuala 1/1	A1
	1) **ŞUIU V. GHEORGHE**, Lipsă CNP, bun propriu.	

C. Partea III. SARCINI .

Inscrieri privind dezmembramintele dreptului de proprietate, drepturi reale de garanţie şi sarcini	Referinţe
NU SUNT	

Document care conține date cu caracter personal, protejat de prevederile Regulamentului (UE) nr. 679/2016 și Legii 190/2018

Anexa Nr. 1 La Partea I

Teren

Nr cadastral	Suprafaţa (mp)*	Observaţii / Referinţe
	5.000	

* Suprafaţa este determinată in planul de proiecţie Stereo 70.

DETALII LINIARE IMOBIL

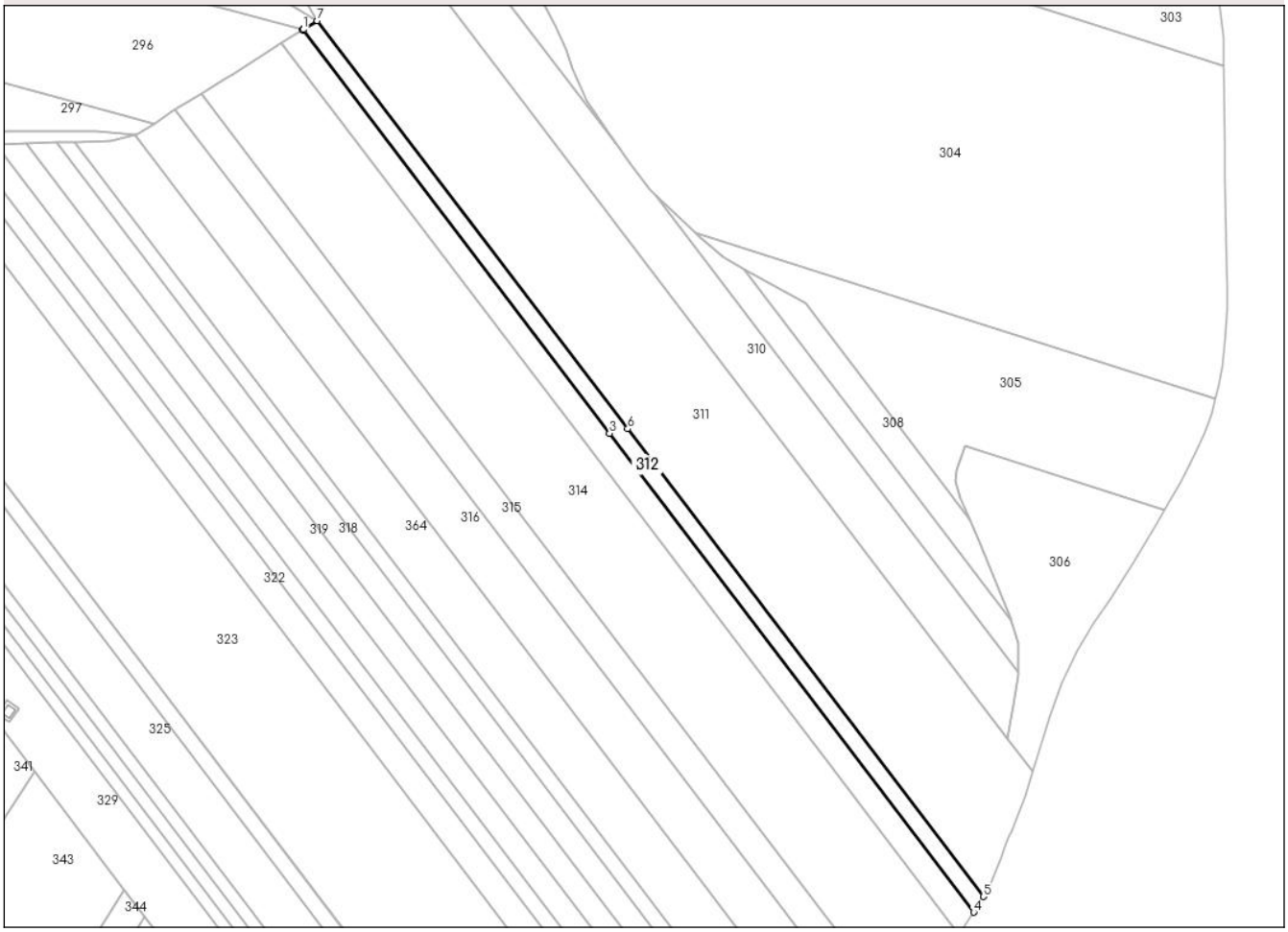

Date referitoare la teren

Crt	Categorie folosință	Intra vilan	Suprafaţa (mp)	Tarla	Parcelă	Nr. topo	Observaţii / Referinţe
1	arabil	NU	2.692	4	23/14	-	
2	pasune	NU	2.308	4	22/1	-	

Lungime Segmente
1) Valorile lungimilor segmentelor sunt obţinute din proiecţie în plan.

Punct început	X / Y	Punct sfârşit	X / Y	Lungime segment (** (m)
1	624.352,585 701.040,054	2	624.352,294 701.039,872	0.343
2	624.352,294 701.039,872	3	624.509,771 700.832,972	260.013
3	624.509,771 700.832,972	4	624.696,71 700.587,364	308.658
4	624.696,71 700.587,364	5	624.701,731 700.595,337	9.422

Document care conține date cu caracter personal, protejat de prevederile Regulamentului (UE) nr. 679/2016 și Legii 190/2018

Punct început	X / Y	Punct sfârşit	X / Y	Lungime segment (** (m)
5	624.701,731 700.595,337	6	624.519,083 700.835,308	301.573
6	624.519,083 700.835,308	7	624.359,803 701.044,576	262.989
7	624.359,803 701.044,576	1	624.352,585 701.040,054	8.518

** Lungimile segmentelor sunt determinate în planul de proiecţie Stereo 70 şi sunt rotunjite la 1 milimetru.
*** Distanţa dintre puncte este formată din segmente cumulate ce sunt mai mici decât valoarea 1 milimetru.

Document care conține date cu caracter personal, protejat de prevederile Regulamentului (UE) nr. 679/2016 și Legii 190/2018

DATE DESPRE IMOBILUL NR. 313

Oficiul de Cadastru şi Publicitate Imobiliară BOTOSANI
Biroul de Cadastru şi Publicitate Imobiliară Botosani

A. Partea I. Descrierea imobilului

TEREN Extravilan

Adresa: Jud. Botosani

Nr. Crt	Nr cadastral Nr. topografic	Suprafaţa* (mp)	Observaţii / Referinţe
A1		7.400	Sector cadastral:12 Teren neimprejmuit;

B. Partea II. Proprietari şi acte

Inscrieri privitoare la dreptul de proprietate şi alte drepturi reale		Referinţe
/		
Act Notarial nr. 1423, din 04/11/2009 emis de BNPA IORDACHE CRISTINA CARMEN si (BICIUSCA MIHAELA ELENA);		
B1	Intabulare, drept de PROPRIETATE, dobandit prin Conventie, cota actuala 1/1	A1
	1) **TIMOFTE CORNELIU**, casatorit cu 2) **TIMOFTE MARGARETA-ELENA**, Lipsa CNP, bun comun.	

C. Partea III. SARCINI .

Inscrieri privind dezmembramintele dreptului de proprietate, drepturi reale de garanţie şi sarcini	Referinţe
NU SUNT	

Document care conține date cu caracter personal, protejat de prevederile Regulamentului (UE) nr. 679/2016 și Legii 190/2018

Anexa Nr. 1 La Partea I

Teren

Nr cadastral	Suprafaţa (mp)*	Observaţii / Referinţe
	7.400	

* Suprafaţa este determinată in planul de proiecţie Stereo 70.

DETALII LINIARE IMOBIL

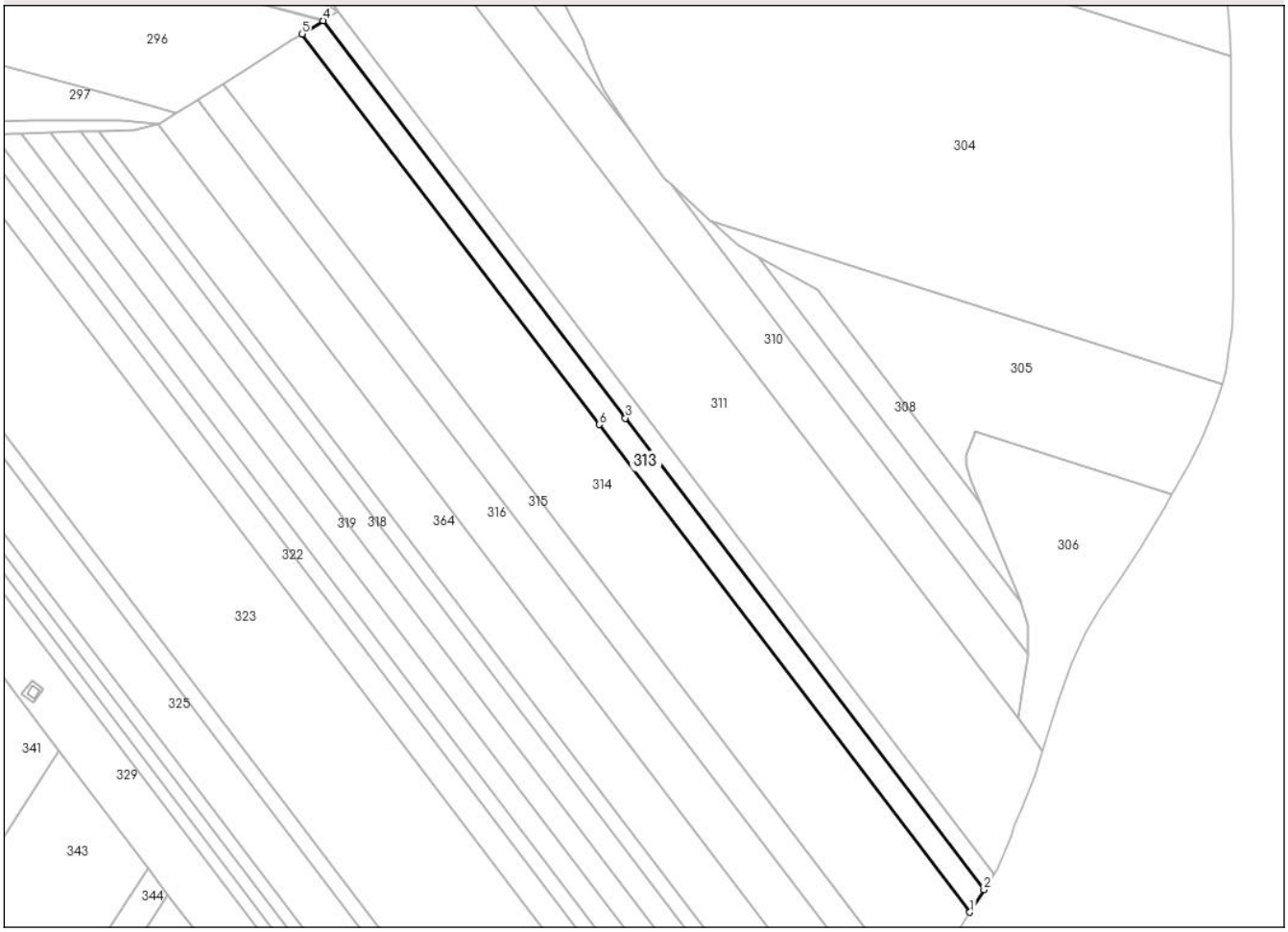

Date referitoare la teren

Crt	Categorie folosință	Intra vilan	Suprafaţa (mp)	Tarla	Parcelă	Nr. topo	Observaţii / Referinţe
1	arabil	NU	4.063	4	23/14	-	
2	pasune	NU	3.337	4	22/1	-	

Lungime Segmente
1) Valorile lungimilor segmentelor sunt obţinute din proiecţie în plan.

Punct început	X / Y	Punct sfârşit	X / Y	Lungime segment (** (m)
1	624.689,344 700.575,669	2	624.696,71 700.587,364	13.821
2	624.696,71 700.587,364	3	624.509,771 700.832,972	308.658
3	624.509,771 700.832,972	4	624.352,294 701.039,872	260.013
4	624.352,294 701.039,872	5	624.341,278 701.032,972	12.999

Document care conține date cu caracter personal, protejat de prevederile Regulamentului (UE) nr. 679/2016 și Legii 190/2018

Punct început	X / Y	Punct sfârşit	X / Y	Lungime segment (** (m)
5	624.341,278 701.032,972	6	624.496,111 700.829,547	255.646
6	624.496,111 700.829,547	1	624.689,344 700.575,669	319.05

** Lungimile segmentelor sunt determinate în planul de proiecţie Stereo 70 şi sunt rotunjite la 1 milimetru.
*** Distanţa dintre puncte este formată din segmente cumulate ce sunt mai mici decât valoarea 1 milimetru.

Document care conține date cu caracter personal, protejat de prevederile Regulamentului (UE) nr. 679/2016 și Legii 190/2018

DATE DESPRE IMOBILUL NR. 314

Oficiul de Cadastru şi Publicitate Imobiliară BOTOSANI
Biroul de Cadastru şi Publicitate Imobiliară Botosani

A. Partea I. Descrierea imobilului

TEREN Extravilan

Adresa: Jud. Botosani

Nr. Crt	Nr cadastral Nr. topografic	Suprafaţa* (mp)	Observaţii / Referinţe
A1	65763	28.400	Sector cadastral:12 Teren neimprejmuit; Conform actului de proprietate imobilul este amplasat în parcelele cadastrale 23/11, 23/12, 23/13.

B. Partea II. Proprietari şi acte

Inscrieri privitoare la dreptul de proprietate şi alte drepturi reale		Referinţe
21211 / 20/03/2019		
Act Notarial nr. 392, din 19/03/2019 emis de BIN Roman Elena;		
B3	Intabulare, drept de PROPRIETATE, dobandit prin Conventie, cota actuala 1/1	A1
	1) **SC IDAN FERM COMPANY SRL**, CIF:36634866	
Act Notarial nr. 393, din 19/03/2019 emis de BIN Roman Elena;		
B4	se notează interdicţiile de înstrăinare, grevare, închiriere, dezmembrare, alipire, construire, demolare, restructurare şi amenajare	A1
	1) **RAIFFEISEN BANK SA PRIN AGENȚIA BOTOȘANI**, CIF:22849539	

C. Partea III. SARCINI

Inscrieri privind dezmembramintele dreptului de proprietate, drepturi reale de garanţie şi sarcini		Referinţe
21211 / 20/03/2019		
Act Notarial nr. 393, din 19/03/2019 emis de BIN Roman Elena;		
C1	Intabulare, drept de IPOTECA, Valoare:2357550 LEI, și celelalte obligații aferente creditului	A1
	1) **RAIFFEISEN BANK SA PRIN AGENȚIA BOTOȘANI**, CIF:22849539	

Document care conține date cu caracter personal, protejat de prevederile Regulamentului (UE) nr. 679/2016 și Legii 190/2018

Anexa Nr. 1 La Partea I

Teren

Nr cadastral	Suprafaţa (mp)*	Observaţii / Referinţe
65763	28.400	Conform actului de proprietate imobilul este amplasat în parcelele cadastrale 23/11, 23/12, 23/13.

* Suprafaţa este determinată in planul de proiecţie Stereo 70.

DETALII LINIARE IMOBIL

Date referitoare la teren

Crt	Categorie folosinţă	Intra vilan	Suprafaţa (mp)	Tarla	Parcelă	Nr. topo	Observaţii / Referinţe
1	arabil	NU	5.730	4	23/11	-	
2	pasune	NU	2.570	4	22	-	
3	arabil	NU	1.755	4	23/12	-	
4	pasune	NU	1.145	4	22	-	
5	arabil	NU	9.787	4	23/13	-	
6	pasune	NU	7.413	4	22	-	

Lungime Segmente

1) Valorile lungimilor segmentelor sunt obţinute din proiecţie în plan.

Punct început	X / Y	Punct sfârşit	X / Y	Lungime segment (** (m)
1	624.673,793 700.550,976	2	624.689,344 700.575,669	29.182

Punct început	X / Y	Punct sfârşit	X / Y	Lungime segment (** (m)
2	624.689,344 700.575,669	3	624.496,111 700.829,547	319.05
3	624.496,111 700.829,547	4	624.341,278 701.032,972	255.646
4	624.341,278 701.032,972	5	624.335,618 701.029,427	6.679
5	624.335,618 701.029,427	6	624.316,111 701.017,208	23.018
6	624.316,111 701.017,208	7	624.311,926 701.014,587	4.938
7	624.311,926 701.014,587	8	624.300,047 701.007,147	14.017
8	624.300,047 701.007,147	9	624.389,644 700.889,43	147.936
9	624.389,644 700.889,43	10	624.662,303 700.531,199	450.191
10	624.662,303 700.531,199	11	624.669,897 700.544,27	15.117
11	624.669,897 700.544,27	12	624.670,021 700.544,483	0.246
12	624.670,021 700.544,483	13	624.672,572 700.548,874	5.078
13	624.672,572 700.548,874	1	624.673,793 700.550,976	2.431

** Lungimile segmentelor sunt determinate în planul de proiecţie Stereo 70 şi sunt rotunjite la 1 milimetru.
*** Distanţa dintre puncte este formată din segmente cumulate ce sunt mai mici decât valoarea 1 milimetru.

Document care conține date cu caracter personal, protejat de prevederile Regulamentului (UE) nr. 679/2016 și Legii 190/2018

DATE DESPRE IMOBILUL NR. 315

Oficiul de Cadastru şi Publicitate Imobiliară BOTOSANI
Biroul de Cadastru şi Publicitate Imobiliară Botosani

A. Partea I. Descrierea imobilului

TEREN Extravilan

Adresa: Jud. Botosani

Nr. Crt	Nr cadastral Nr. topografic	Suprafaţa* (mp)	Observaţii / Referinţe
A1	66056	9.400	Sector cadastral:12 Teren neimprejmuit; Conform actului de proprietate imobilul este amplasat în parcelela cadastra 23/10

B. Partea II. Proprietari şi acte

Inscrieri privitoare la dreptul de proprietate şi alte drepturi reale		Referinţe
21215 / 20/03/2019		
Act Notarial nr. 392, din 19/03/2019 emis de BIN Elena Roman;		
B8	Intabulare, drept de PROPRIETATE, dobandit prin Conventie, cota actuala 1/1	A1
	1) **SC IDAN FERM COMPANY SRL**, CIF:36634866	
Act Notarial nr. 393, din 19/03/2019 emis de BIN Elena Roman;		
B9	se notează interdicţiile de înstrăinare, grevare, închiriere, dezmembrare, alipire, construire, demolare, restructurare şi amenajare	A1
	1) **RAIFFEISEN BANK SA PRIN AGENȚIA BOTOȘANI**, CIF:22849539	

C. Partea III. SARCINI

Inscrieri privind dezmembramintele dreptului de proprietate, drepturi reale de garanţie şi sarcini		Referinţe
21215 / 20/03/2019		
Act Notarial nr. 393, din 19/03/2019 emis de BIN Elena Roman;		
C3	Intabulare, drept de IPOTECA, Valoare:2357550 LEI, și celelalte obligații aferente creditului	A1
	1) **RAIFFEISEN BANK SA PRIN AGENȚIA BOTOȘANI**, CIF:22849539	

Document care conține date cu caracter personal, protejat de prevederile Regulamentului (UE) nr. 679/2016 și Legii 190/2018

Anexa Nr. 1 La Partea I

Teren

Nr cadastral	Suprafaţa (mp)*	Observaţii / Referinţe
66056	9.400	Conform actului de proprietate imobilul este amplasat în parcelela cadastra 23/10

* Suprafaţa este determinată in planul de proiecţie Stereo 70.

DETALII LINIARE IMOBIL

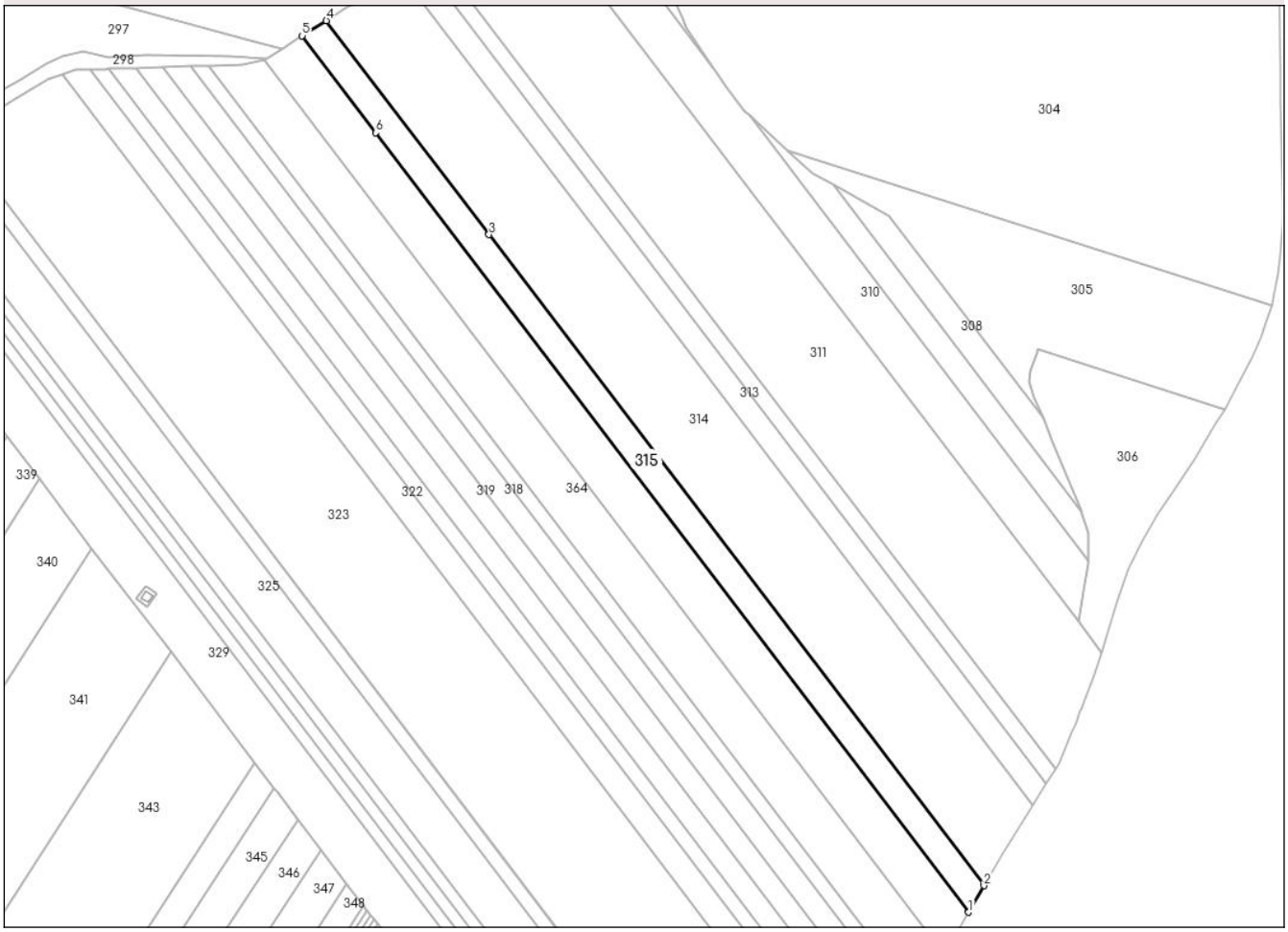

Date referitoare la teren

Crt	Categorie folosință	Intra vilan	Suprafaţa (mp)	Tarla	Parcelă	Nr. topo	Observaţii / Referinţe
1	arabil	NU	7.721	4	23/10	-	
2	pasune	NU	1.679	4	22	-	

Lungime Segmente

1) Valorile lungimilor segmentelor sunt obţinute din proiecţie în plan.

Punct început	X / Y	Punct sfârşit	X / Y	Lungime segment (** (m)
1	624.653,81 700.516,58	2	624.662,303 700.531,199	16.907
2	624.662,303 700.531,199	3	624.389,644 700.889,43	450.191
3	624.389,644 700.889,43	4	624.300,047 701.007,147	147.936
4	624.300,047 701.007,147	5	624.286,761 700.998,825	15.677

Document care conține date cu caracter personal, protejat de prevederile Regulamentului (UE) nr. 679/2016 și Legii 190/2018

Punct început	X / Y	Punct sfârşit	X / Y	Lungime segment (** (m)
5	624.286,761 700.998,825	6	624.327,399 700.945,432	67.099
6	624.327,399 700.945,432	1	624.653,81 700.516,58	538.942

** Lungimile segmentelor sunt determinate în planul de proiecţie Stereo 70 şi sunt rotunjite la 1 milimetru.
*** Distanţa dintre puncte este formată din segmente cumulate ce sunt mai mici decât valoarea 1 milimetru.

Document care conține date cu caracter personal, protejat de prevederile Regulamentului (UE) nr. 679/2016 și Legii 190/2018

DATE DESPRE IMOBILUL NR. 316

Oficiul de Cadastru şi Publicitate Imobiliară BOTOSANI
Biroul de Cadastru şi Publicitate Imobiliară Botosani

A. Partea I. Descrierea imobilului

TEREN Extravilan

Adresa: Jud. Botosani

Nr. Crt	Nr cadastral Nr. topografic	Suprafaţa* (mp)	Observaţii / Referinţe
A1	64648	15.000	Sector cadastral:12 Teren neimprejmuit; Conform actului de proprietate imobilul este amplasat în parcelela cadastra 23/9

B. Partea II. Proprietari şi acte

Inscrieri privitoare la dreptul de proprietate şi alte drepturi reale		Referinţe
21137 / 20/03/2019		
Act Notarial nr. 391, din 19/03/2019 emis de BNP ELENA ROMAN;		
B4	Intabulare, drept de PROPRIETATE, dobandit prin Conventie, cota actuala 1/1	A1
	1) **SC IDAN FERM COMPANY SRL**, CIF:36634866	
Act Notarial nr. 393, din 19/03/2019 emis de BNP ELENA ROMAN;		
B5	se notează interdicţiile de înstrăinare, grevare, închiriere, dezmembrare, alipire, construire demolare, restructurare şi amenajare	A1
	1) **RAIFFEISEN BANK SA PRIN AGENȚIA BOTOȘANI**, CIF:22849539	

C. Partea III. SARCINI

Inscrieri privind dezmembramintele dreptului de proprietate, drepturi reale de garanţie şi sarcini		Referinţe
21137 / 20/03/2019		
Act Notarial nr. 393, din 19/03/2019 emis de BNP ELENA ROMAN;		
C1	Intabulare, drept de IPOTECA, Valoare:2357550 LEIşi celelalte obligaţii de plată aferente creditului	A1
	1) **RAIFFEISEN BANK SA PRIN AGENȚIA BOTOȘANI**, CIF:22849539	

Document care conține date cu caracter personal, protejat de prevederile Regulamentului (UE) nr. 679/2016 și Legii 190/2018

Anexa Nr. 1 La Partea I

Teren

Nr cadastral	Suprafaţa (mp)*	Observaţii / Referinţe
64648	15.000	Conform actului de proprietate imobilul este amplasat în parcelela cadastra 23/9

* Suprafaţa este determinată in planul de proiecţie Stereo 70.

DETALII LINIARE IMOBIL

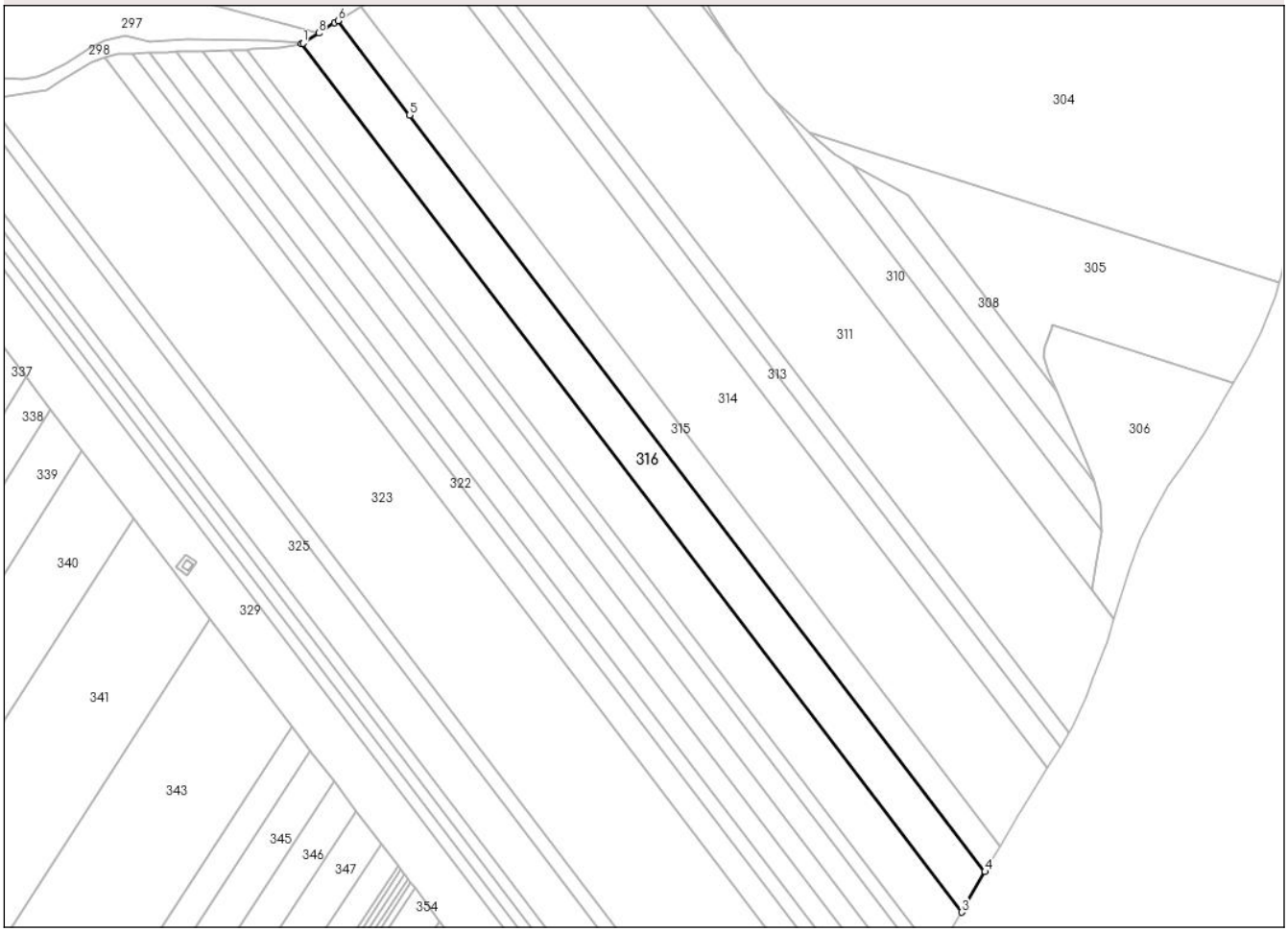

Date referitoare la teren

Crt	Categorie folosință	Intra vilan	Suprafaţa (mp)	Tarla	Parcelă	Nr. topo	Observaţii / Referinţe
1	arabil	NU	14.566	4	23/9	-	
2	pasune	NU	434	4	22	-	

Lungime Segmente

1) Valorile lungimilor segmentelor sunt obţinute din proiecţie în plan.

Punct început	X / Y	Punct sfârşit	X / Y	Lungime segment (** (m)
1	624.266,904 700.986,061	2	624.265,858 700.985,828	1.072
2	624.265,858 700.985,828	3	624.640,48 700.493,634	618.544
3	624.640,48 700.493,634	4	624.653,81 700.516,58	26.537
4	624.653,81 700.516,58	5	624.327,399 700.945,432	538.942

Document care conține date cu caracter personal, protejat de prevederile Regulamentului (UE) nr. 679/2016 și Legii 190/2018

Punct început	X / Y	Punct sfârşit	X / Y	Lungime segment (** (m)
5	624.327,399 700.945,432	6	624.286,761 700.998,825	67.099
6	624.286,761 700.998,825	7	624.284,775 700.997,581	2.343
7	624.284,775 700.997,581	8	624.275,839 700.991,821	10.632
8	624.275,839 700.991,821	1	624.266,904 700.986,061	10.631

** Lungimile segmentelor sunt determinate în planul de proiecţie Stereo 70 şi sunt rotunjite la 1 milimetru.
*** Distanţa dintre puncte este formată din segmente cumulate ce sunt mai mici decât valoarea 1 milimetru.

DATE DESPRE IMOBILUL NR. 317

Oficiul de Cadastru şi Publicitate Imobiliară BOTOSANI
Biroul de Cadastru şi Publicitate Imobiliară Botosani

A. Partea I. Descrierea imobilului

TEREN Extravilan

Adresa: Jud. Botosani

Nr. Crt	Nr cadastral Nr. topografic	Suprafaţa* (mp)	Observaţii / Referinţe
A1	63266	5.100	Sector cadastral:12 Teren neimprejmuit;

B. Partea II. Proprietari şi acte

Inscrieri privitoare la dreptul de proprietate şi alte drepturi reale		Referinţe
3598 / 21/01/2015		
Act Notarial nr. 265, din 20/01/2015 emis de SPN ANIŢEI şi ASOCIAŢII;		
B3	Intabulare, drept de PROPRIETATE, dobandit prin Conventie, cota actuala 1/1	A1
	1) **SC AGRO IND COM SRL**, CIF:3200291	

C. Partea III. SARCINI .

Inscrieri privind dezmembramintele dreptului de proprietate, drepturi reale de garanţie şi sarcini	Referinţe
NU SUNT	

Anexa Nr. 1 La Partea I

Teren

Nr cadastral	Suprafaţa (mp)*	Observaţii / Referinţe
63266	5.100	

* Suprafaţa este determinată in planul de proiecţie Stereo 70.

DETALII LINIARE IMOBIL

Date referitoare la teren

Crt	Categorie folosinţă	Intra vilan	Suprafaţa (mp)	Tarla	Parcelă	Nr. topo	Observaţii / Referinţe
1	arabil	NU	5.100	4	23/7	-	

Lungime Segmente
1) Valorile lungimilor segmentelor sunt obţinute din proiecţie în plan.

Punct început	X / Y	Punct sfârşit	X / Y	Lungime segment (** (m)
1	624.621,699 700.461,664	2	624.626,077 700.468,872	8.433
2	624.626,077 700.468,872	3	624.235,188 700.982,439	645.403
3	624.235,188 700.982,439	4	624.234,483 700.982,416	0.705
4	624.234,483 700.982,416	5	624.225,563 700.982,124	8.925
5	624.225,563 700.982,124	1	624.621,699 700.461,664	654.066

Document care conține date cu caracter personal, protejat de prevederile Regulamentului (UE) nr. 679/2016 și Legii 190/2018

** Lungimile segmentelor sunt determinate în planul de proiecţie Stereo 70 şi sunt rotunjite la 1 milimetru.
*** Distanţa dintre puncte este formată din segmente cumulate ce sunt mai mici decât valoarea 1 milimetru.

DATE DESPRE IMOBILUL NR. 318

Oficiul de Cadastru şi Publicitate Imobiliară BOTOSANI
Biroul de Cadastru şi Publicitate Imobiliară Botosani

A. Partea I. Descrierea imobilului

TEREN Extravilan

Adresa: Jud. Botosani

Nr. Crt	Nr cadastral Nr. topografic	Suprafaţa* (mp)	Observaţii / Referinţe
A1	63256	8.333	Sector cadastral:12 Teren neimprejmuit;

B. Partea II. Proprietari şi acte

Inscrieri privitoare la dreptul de proprietate şi alte drepturi reale		Referinţe
3595 / 21/01/2015		
Act Notarial nr. 264, din 20/01/2015 emis de SPN Anitei si Asociatii;		
B3	Intabulare, drept de PROPRIETATE, dobandit prin Conventie, cota actuala 1/1	A1
	1) **SC AGRO IND COM SRL**, CIF:3200291	

C. Partea III. SARCINI .

Inscrieri privind dezmembramintele dreptului de proprietate, drepturi reale de garanţie şi sarcini	Referinţe
NU SUNT	

Anexa Nr. 1 La Partea I

Teren

Nr cadastral	Suprafaţa (mp)*	Observaţii / Referinţe
63256	8.333	

* Suprafaţa este determinată in planul de proiecţie Stereo 70.

DETALII LINIARE IMOBIL

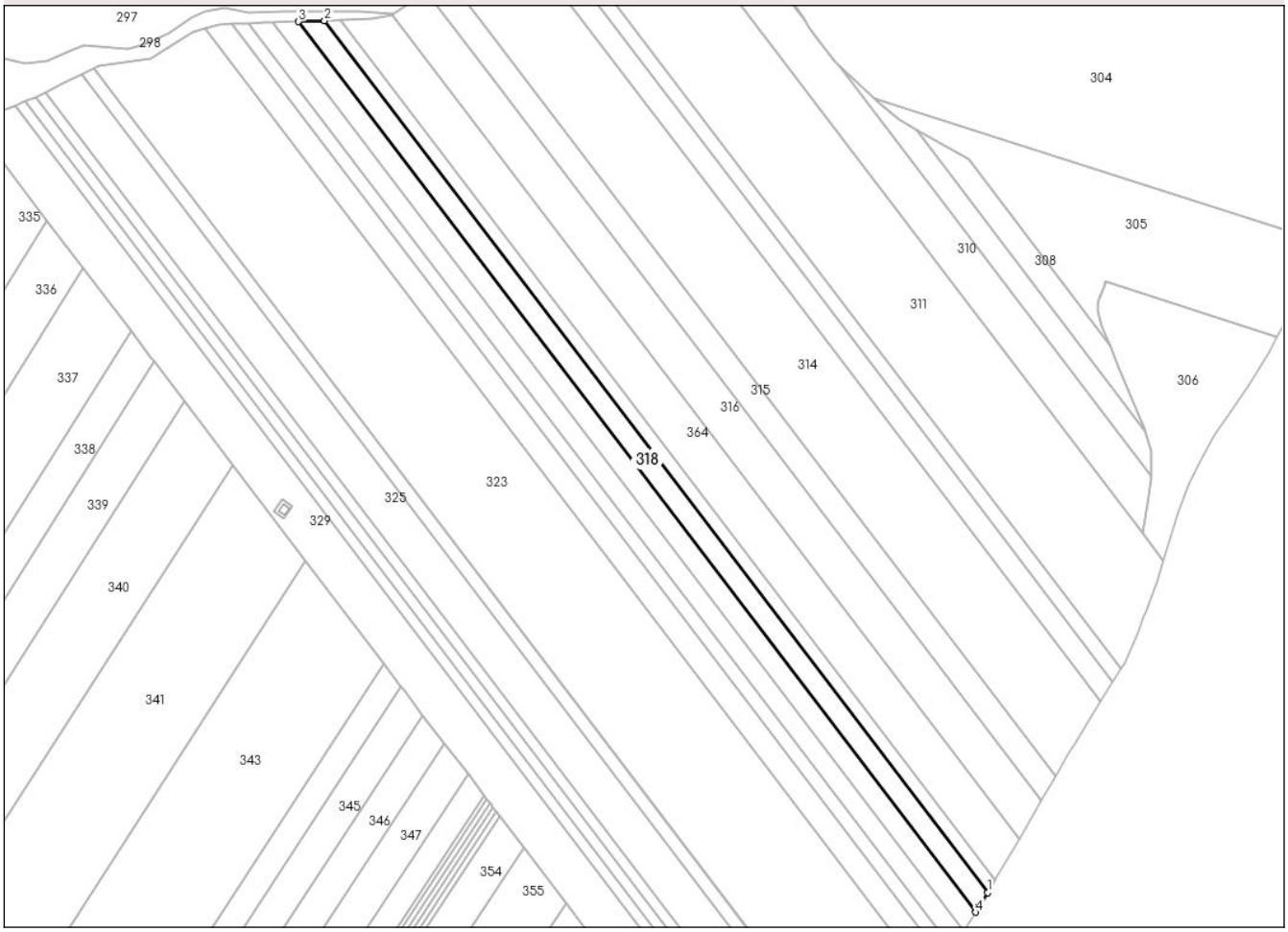

Date referitoare la teren

Crt	Categorie folosință	Intra vilan	Suprafaţa (mp)	Tarla	Parcelă	Nr. topo	Observaţii / Referinţe
1	arabil	NU	8.333	4	23/6	-	

Lungime Segmente
1) Valorile lungimilor segmentelor sunt obţinute din proiecţie în plan.

Punct început	X / Y	Punct sfârşit	X / Y	Lungime segment (** (m)
1	624.621,699 700.461,664	2	624.225,563 700.982,124	654.066
2	624.225,563 700.982,124	3	624.210,105 700.981,618	15.466
3	624.210,105 700.981,618	4	624.614,668 700.450,087	667.979
4	624.614,668 700.450,087	5	624.616,957 700.453,857	4.41
5	624.616,957 700.453,857	1	624.621,699 700.461,664	9.134

Document care conține date cu caracter personal, protejat de prevederile Regulamentului (UE) nr. 679/2016 și Legii 190/2018

** Lungimile segmentelor sunt determinate în planul de proiecţie Stereo 70 şi sunt rotunjite la 1 milimetru.
*** Distanţa dintre puncte este formată din segmente cumulate ce sunt mai mici decât valoarea 1 milimetru.

Document care conține date cu caracter personal, protejat de prevederile Regulamentului (UE) nr. 679/2016 și Legii 190/2018

DATE DESPRE IMOBILUL NR. 319

Oficiul de Cadastru şi Publicitate Imobiliară BOTOSANI
Biroul de Cadastru şi Publicitate Imobiliară Botosani

A. Partea I. Descrierea imobilului

TEREN Extravilan

Adresa: Jud. Botosani

Nr. Crt	Nr cadastral Nr. topografic	Suprafaţa* (mp)	Observaţii / Referinţe
A1	63277	8.333	Sector cadastral:12 Teren neimprejmuit;

B. Partea II. Proprietari şi acte

Inscrieri privitoare la dreptul de proprietate şi alte drepturi reale		Referinţe
3593 / 21/01/2015		
Act Notarial nr. 262, din 20/01/2015 emis de NP ANIŢEI RETA;		
B3	Intabulare, drept de PROPRIETATE, dobandit prin Conventie, cota actuala 1/1	A1
	1) **SC AGRO IND COM SRL**, CIF:3200291	

C. Partea III. SARCINI .

Inscrieri privind dezmembramintele dreptului de proprietate, drepturi reale de garanţie şi sarcini	Referinţe
NU SUNT	

Anexa Nr. 1 La Partea I

Teren

Nr cadastral	Suprafaţa (mp)*	Observaţii / Referinţe
63277	8.333	

* Suprafaţa este determinată in planul de proiecţie Stereo 70.

DETALII LINIARE IMOBIL

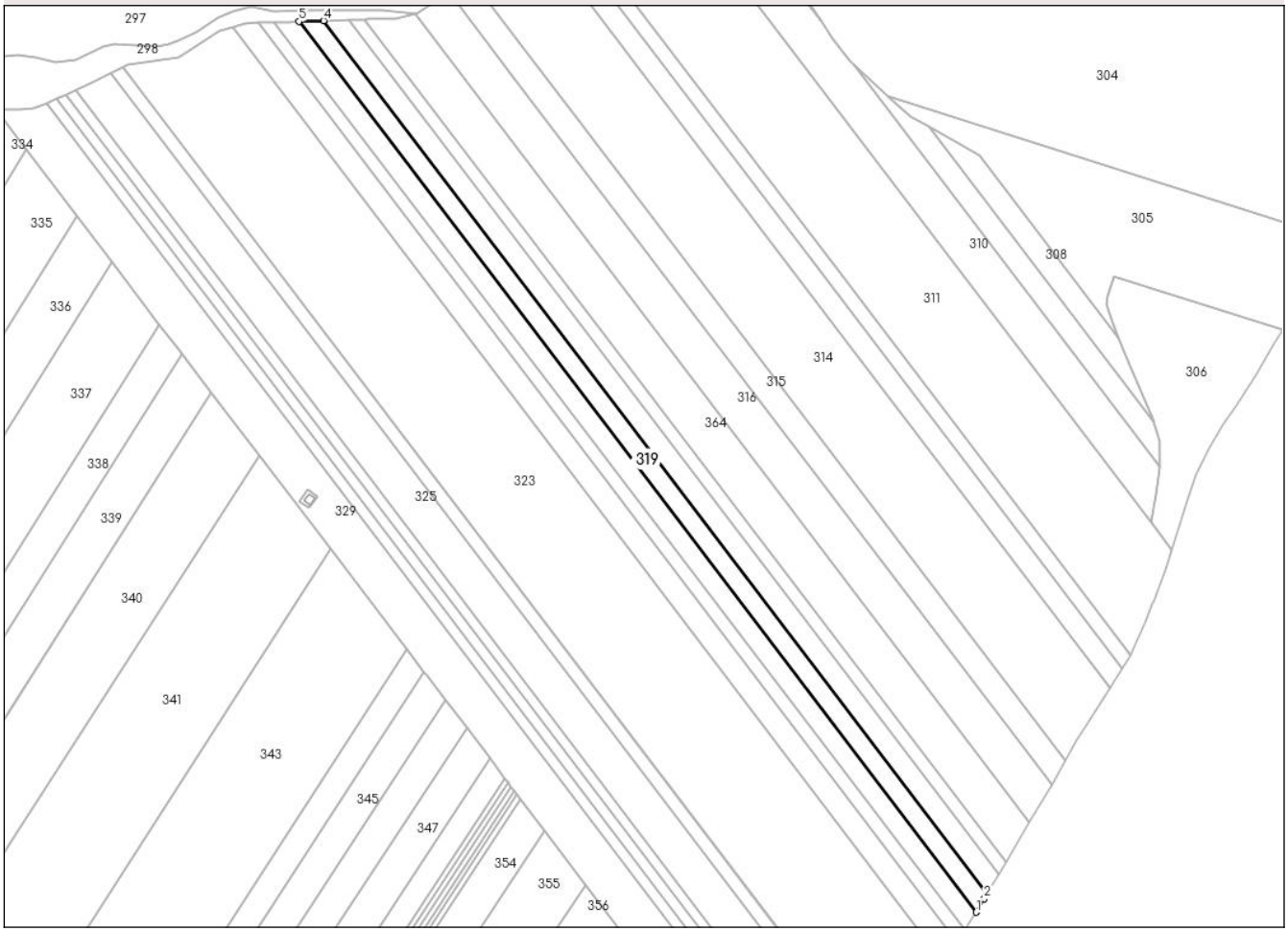

Date referitoare la teren

Crt	Categorie folosință	Intra vilan	Suprafaţa (mp)	Tarla	Parcelă	Nr. topo	Observaţii / Referinţe
1	arabil	NU	8.333	4	23/6	-	

Lungime Segmente
1) Valorile lungimilor segmentelor sunt obţinute din proiecţie în plan.

Punct început	X / Y	Punct sfârşit	X / Y	Lungime segment (** (m)
1	624.607,779 700.438,747	2	624.612,777 700.446,974	9.626
2	624.612,777 700.446,974	3	624.614,668 700.450,087	3.642
3	624.614,668 700.450,087	4	624.210,105 700.981,618	667.979
4	624.210,105 700.981,618	5	624.194,963 700.981,123	15.15
5	624.194,963 700.981,123	1	624.607,779 700.438,747	681.607

Document care conține date cu caracter personal, protejat de prevederile Regulamentului (UE) nr. 679/2016 și Legii 190/2018

** Lungimile segmentelor sunt determinate în planul de proiecţie Stereo 70 şi sunt rotunjite la 1 milimetru.
*** Distanţa dintre puncte este formată din segmente cumulate ce sunt mai mici decât valoarea 1 milimetru.

Document care conține date cu caracter personal, protejat de prevederile Regulamentului (UE) nr. 679/2016 și Legii 190/2018

DATE DESPRE IMOBILUL NR. 320

Oficiul de Cadastru şi Publicitate Imobiliară BOTOSANI
Biroul de Cadastru şi Publicitate Imobiliară Botosani

A. Partea I. Descrierea imobilului

TEREN Extravilan

Adresa: Jud. Botosani

Nr. Crt	Nr cadastral Nr. topografic	Suprafaţa* (mp)	Observaţii / Referinţe
A1	63110	8.333	Sector cadastral:12 Teren neimprejmuit;

B. Partea II. Proprietari şi acte

Inscrieri privitoare la dreptul de proprietate şi alte drepturi reale		Referinţe
16267 / 02/03/2020		
Act Notarial nr. 5714, din 21/10/2014 emis de SPN Anitei si Asociatii (act notarial nr 114 din 20.04.2015, emis de SPN ANITEI SI ASOCIATII);		
B4	Intabulare, drept de PROPRIETATE, dobandit prin Conventie, cota actuala 1/1	A1
	1) **SC AGRO IND COM SRL**, CIF:3200291	

C. Partea III. SARCINI .

Inscrieri privind dezmembramintele dreptului de proprietate, drepturi reale de garanţie şi sarcini	Referinţe
NU SUNT	

Document care conține date cu caracter personal, protejat de prevederile Regulamentului (UE) nr. 679/2016 și Legii 190/2018

Anexa Nr. 1 La Partea I

Teren

Nr cadastral	Suprafaţa (mp)*	Observaţii / Referinţe
63110	8.333	

* Suprafaţa este determinată in planul de proiecţie Stereo 70.

DETALII LINIARE IMOBIL

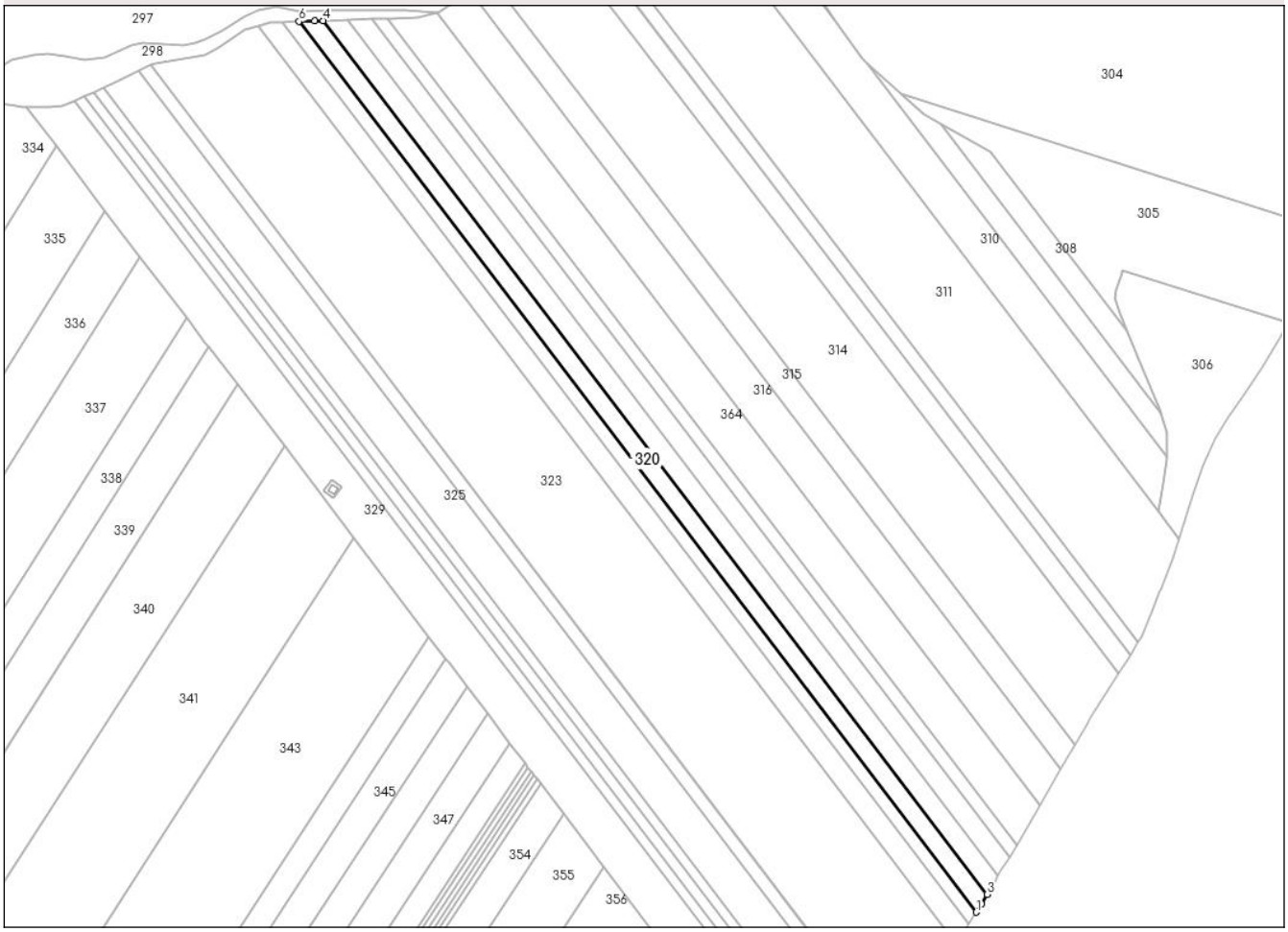

Date referitoare la teren

Crt	Categorie folosință	Intra vilan	Suprafaţa (mp)	Tarla	Parcelă	Nr. topo	Observaţii / Referinţe
1	arabil	NU	8.333	4	23/6	-	

Lungime Segmente
1) Valorile lungimilor segmentelor sunt obţinute din proiecţie în plan.

Punct început	X / Y	Punct sfârşit	X / Y	Lungime segment (** (m)
1	624.601,026 700.427,629	2	624.604,293 700.433,006	6.292
2	624.604,293 700.433,006	3	624.607,779 700.438,747	6.716
3	624.607,779 700.438,747	4	624.194,963 700.981,123	681.607
4	624.194,963 700.981,123	5	624.189,667 700.980,949	5.299
5	624.189,667 700.980,949	6	624.180,117 700.980,637	9.555

Document care conține date cu caracter personal, protejat de prevederile Regulamentului (UE) nr. 679/2016 și Legii 190/2018

Punct început	X / Y	Punct sfârşit	X / Y	Lungime segment (** (m)
6	624.180,117 700.980,637	1	624.601,026 700.427,629	694.969

** Lungimile segmentelor sunt determinate în planul de proiecţie Stereo 70 şi sunt rotunjite la 1 milimetru.
*** Distanţa dintre puncte este formată din segmente cumulate ce sunt mai mici decât valoarea 1 milimetru.

DATE DESPRE IMOBILUL NR. 321

Oficiul de Cadastru şi Publicitate Imobiliară BOTOSANI
Biroul de Cadastru şi Publicitate Imobiliară Botosani

A. Partea I. Descrierea imobilului

TEREN Extravilan

Adresa: Jud. Botosani

Nr. Crt	Nr cadastral Nr. topografic	Suprafaţa* (mp)	Observaţii / Referinţe
A1		5.700	Sector cadastral:12 Teren neimprejmuit;

B. Partea II. Proprietari şi acte

Inscrieri privitoare la dreptul de proprietate şi alte drepturi reale		Referinţe
/		
Act Administrativ nr. 11394, din 11/05/1993 emis de Comisia Judeteana Botosani;		
B1	Intabulare, drept de PROPRIETATE, dobandit prin Reconstituire, cota actuala 1/1	A1
	1) **DRĂGUŞIN ION**, Lipsă CNP; 2) **DRĂGUŞIN MARIA**, Lipsă CNP, bun comun.	

C. Partea III. SARCINI .

Inscrieri privind dezmembramintele dreptului de proprietate, drepturi reale de garanţie şi sarcini	Referinţe
NU SUNT	

Anexa Nr. 1 La Partea I

Teren

Nr cadastral	Suprafaţa (mp)*	Observaţii / Referinţe
	5.700	

* Suprafaţa este determinată in planul de proiecţie Stereo 70.

DETALII LINIARE IMOBIL

Date referitoare la teren

Crt	Categorie folosință	Intra vilan	Suprafaţa (mp)	Tarla	Parcelă	Nr. topo	Observaţii / Referinţe
1	arabil	NU	5.700	4	23/5	-	

Lungime Segmente
1) Valorile lungimilor segmentelor sunt obţinute din proiecţie în plan.

Punct început	X / Y	Punct sfârşit	X / Y	Lungime segment (** (m)
1	624.596,481 700.420,146	2	624.601,026 700.427,629	8.755
2	624.601,026 700.427,629	3	624.180,117 700.980,637	694.969
3	624.180,117 700.980,637	4	624.178,617 700.980,588	1.501
4	624.178,617 700.980,588	5	624.170,125 700.980,31	8.497
5	624.170,125 700.980,31	1	624.596,481 700.420,146	703.962

Document care conține date cu caracter personal, protejat de prevederile Regulamentului (UE) nr. 679/2016 și Legii 190/2018

** Lungimile segmentelor sunt determinate în planul de proiecţie Stereo 70 şi sunt rotunjite la 1 milimetru.
*** Distanţa dintre puncte este formată din segmente cumulate ce sunt mai mici decât valoarea 1 milimetru.

DATE DESPRE IMOBILUL NR. 322

Oficiul de Cadastru şi Publicitate Imobiliară BOTOSANI
Biroul de Cadastru şi Publicitate Imobiliară Botosani

A. Partea I. Descrierea imobilului

TEREN Extravilan

Adresa: Jud. Botosani

Nr. Crt	Nr cadastral Nr. topografic	Suprafaţa* (mp)	Observaţii / Referinţe
A1		10.000	Sector cadastral:12 Teren neimprejmuit;

B. Partea II. Proprietari şi acte

Inscrieri privitoare la dreptul de proprietate şi alte drepturi reale		Referinţe
/		
Act Administrativ nr. 11375, din 31/03/1993 emis de Comisia Judeteana Botosani;		
B1	Intabulare, drept de PROPRIETATE, dobandit prin Reconstituire, cota actuala 1/1	A1
	1) **CONDOROVICI IOAN**, Lipsă CNP, bun propriu.	

C. Partea III. SARCINI .

Inscrieri privind dezmembramintele dreptului de proprietate, drepturi reale de garanţie şi sarcini	Referinţe
NU SUNT	

Anexa Nr. 1 La Partea I

Teren

Nr cadastral	Suprafaţa (mp)*	Observaţii / Referinţe
	10.000	

* Suprafaţa este determinată in planul de proiecţie Stereo 70.

DETALII LINIARE IMOBIL

Date referitoare la teren

Crt	Categorie folosință	Intra vilan	Suprafaţa (mp)	Tarla	Parcelă	Nr. topo	Observaţii / Referinţe
1	arabil	NU	10.000	4	23/4	-	

Lungime Segmente
1) Valorile lungimilor segmentelor sunt obţinute din proiecţie în plan.

Punct început	X / Y	Punct sfârşit	X / Y	Lungime segment (** (m)
1	624.161,911 700.980,041	2	624.154,443 700.977,693	7.828
2	624.154,443 700.977,693	3	624.588,637 700.407,231	716.904
3	624.588,637 700.407,231	4	624.596,481 700.420,146	15.11
4	624.596,481 700.420,146	5	624.170,125 700.980,31	703.962
5	624.170,125 700.980,31	1	624.161,911 700.980,041	8.218

Document care conține date cu caracter personal, protejat de prevederile Regulamentului (UE) nr. 679/2016 și Legii 190/2018

** Lungimile segmentelor sunt determinate în planul de proiecţie Stereo 70 şi sunt rotunjite la 1 milimetru.
*** Distanţa dintre puncte este formată din segmente cumulate ce sunt mai mici decât valoarea 1 milimetru.

Document care conține date cu caracter personal, protejat de prevederile Regulamentului (UE) nr. 679/2016 și Legii 190/2018

DATE DESPRE IMOBILUL NR. 323

Oficiul de Cadastru şi Publicitate Imobiliară BOTOSANI
Biroul de Cadastru şi Publicitate Imobiliară Botosani

A. Partea I. Descrierea imobilului

TEREN Extravilan

Adresa: Jud. Botosani

Nr. Crt	Nr cadastral Nr. topografic	Suprafaţa* (mp)	Observaţii / Referinţe
A1	64221	50.000	Sector cadastral:12 Teren neimprejmuit;

B. Partea II. Proprietari şi acte

Inscrieri privitoare la dreptul de proprietate şi alte drepturi reale		Referinţe
21197 / 20/03/2019		
Act Notarial nr. 392, din 19/03/2019 emis de BIN Roman Elena;		
B2	Intabulare, drept de PROPRIETATE, dobandit prin Conventie, cota actuala 1/1	A1
	1) **SC IDAN FERM COMPANY SRL**, CIF:36634866	
Act Notarial nr. 393, din 19/03/2019 emis de BIN Roman Elena;		
B3	se notează interdicțiile de înstrăinare, grevare, închiriere, dezmembrare, alipire, demolare, construire, restructurare, amenajare	A1
	1) **RAIFFEISEN BANK SA**, CIF:361820	

C. Partea III. SARCINI

Inscrieri privind dezmembramintele dreptului de proprietate, drepturi reale de garanţie şi sarcini		Referinţe
21197 / 20/03/2019		
Act Notarial nr. 393, din 19/03/2019 emis de BIN Roman Elena;		
C1	Intabulare, drept de IPOTECA, Valoare:2357550 LEI, și celelalte obligații de plată aferente creditului	A1
	1) **RAIFFEISEN BANK SA**, CIF:361820	

Document care conține date cu caracter personal, protejat de prevederile Regulamentului (UE) nr. 679/2016 și Legii 190/2018

Anexa Nr. 1 La Partea I

Teren

Nr cadastral	Suprafaţa (mp)*	Observaţii / Referinţe
64221	50.000	

* Suprafaţa este determinată in planul de proiecţie Stereo 70.

DETALII LINIARE IMOBIL

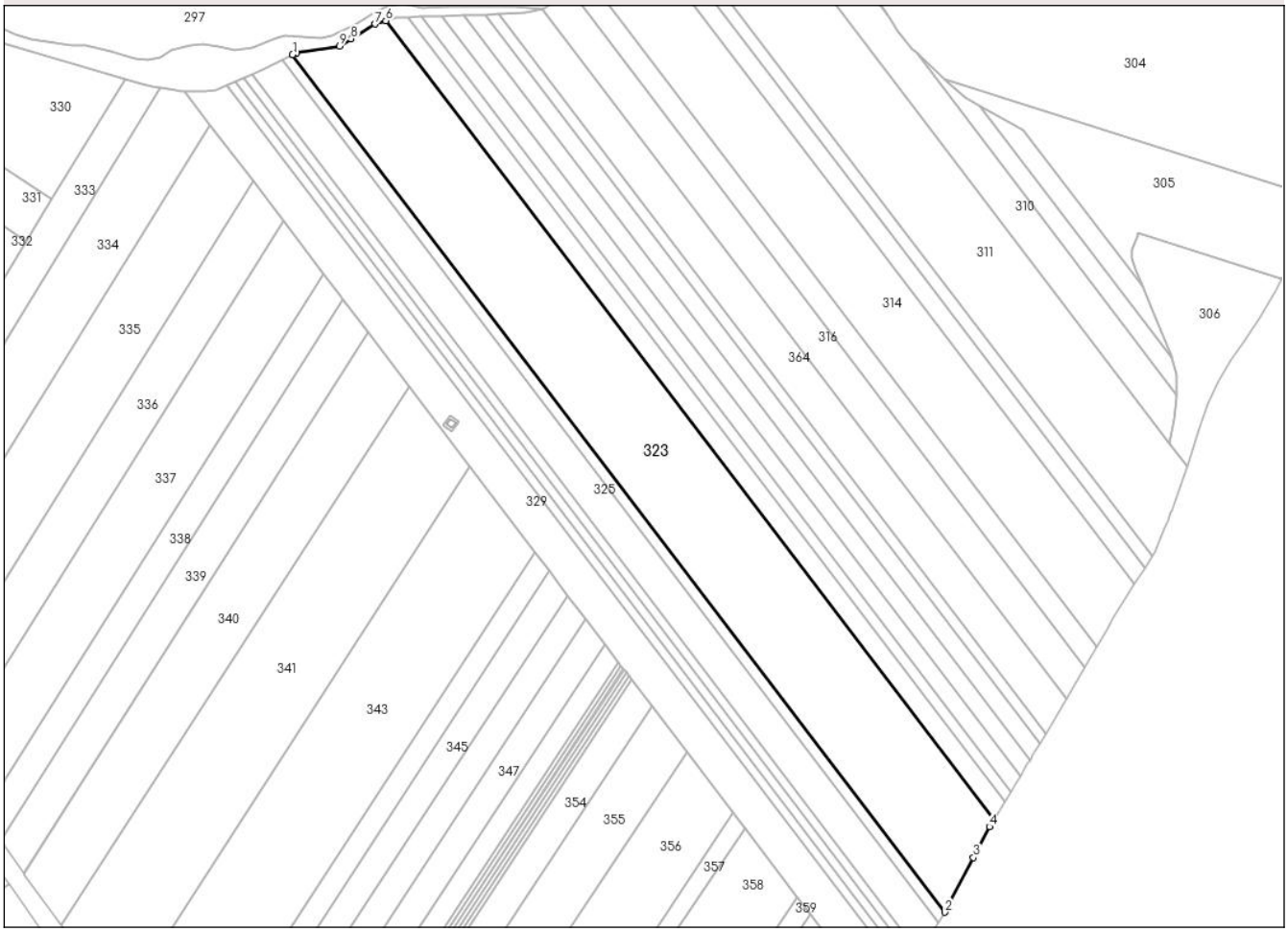

Date referitoare la teren

Crt	Categorie folosință	Intra vilan	Suprafaţa (mp)	Tarla	Parcelă	Nr. topo	Observaţii / Referinţe
1	arabil	NU	30.000	4	23/2	-	
2	arabil	NU	20.000	4	23/3	-	

Lungime Segmente
1) Valorile lungimilor segmentelor sunt obţinute din proiecţie în plan.

Punct început	X / Y	Punct sfârşit	X / Y	Lungime segment (** (m)
1	624.087,943 700.953,572	2	624.553,77 700.341,549	769.134
2	624.553,77 700.341,549	3	624.574,277 700.380,614	44.12
3	624.574,277 700.380,614	4	624.585,783 700.402,533	24.755
4	624.585,783 700.402,533	5	624.588,637 700.407,231	5.497

Document care conține date cu caracter personal, protejat de prevederile Regulamentului (UE) nr. 679/2016 și Legii 190/2018

Punct început	X / Y	Punct sfârşit	X / Y	Lungime segment (** (m)
5	624.588,637 700.407,231	6	624.154,443 700.977,693	716.904
6	624.154,443 700.977,693	7	624.146,751 700.975,274	8.063
7	624.146,751 700.975,274	8	624.129,719 700.964,693	20.051
8	624.129,719 700.964,693	9	624.121,541 700.959,613	9.627
9	624.121,541 700.959,613	10	624.090,688 700.954,901	31.211
10	624.090,688 700.954,901	1	624.087,943 700.953,572	3.05

** Lungimile segmentelor sunt determinate în planul de proiecţie Stereo 70 şi sunt rotunjite la 1 milimetru.
*** Distanţa dintre puncte este formată din segmente cumulate ce sunt mai mici decât valoarea 1 milimetru.

Document care conține date cu caracter personal, protejat de prevederile Regulamentului (UE) nr. 679/2016 și Legii 190/2018

DATE DESPRE IMOBILUL NR. 324

Oficiul de Cadastru şi Publicitate Imobiliară BOTOSANI
Biroul de Cadastru şi Publicitate Imobiliară Botosani

A. Partea I. Descrierea imobilului

TEREN Extravilan

Adresa: Jud. Botosani

Nr. Crt	Nr cadastral Nr. topografic	Suprafaţa* (mp)	Observaţii / Referinţe
A1		6.200	Sector cadastral:12 Teren neimprejmuit;

B. Partea II. Proprietari şi acte

Inscrieri privitoare la dreptul de proprietate şi alte drepturi reale		Referinţe
/		
Act Administrativ nr. 22579, din 23/11/1993 emis de Comisia Judeteana Botosani;		
B1	Intabulare, drept de PROPRIETATE, dobandit prin Reconstituire, cota actuala 1/1	A1
	1) **ROMANCIUC IOAN**, Lipsă CNP, bun propriu.	

C. Partea III. SARCINI .

Inscrieri privind dezmembramintele dreptului de proprietate, drepturi reale de garanţie şi sarcini	Referinţe
NU SUNT	

Document care conține date cu caracter personal, protejat de prevederile Regulamentului (UE) nr. 679/2016 și Legii 190/2018

Anexa Nr. 1 La Partea I

Teren

Nr cadastral	Suprafaţa (mp)*	Observaţii / Referinţe
	6.200	

* Suprafaţa este determinată in planul de proiecţie Stereo 70.

DETALII LINIARE IMOBIL

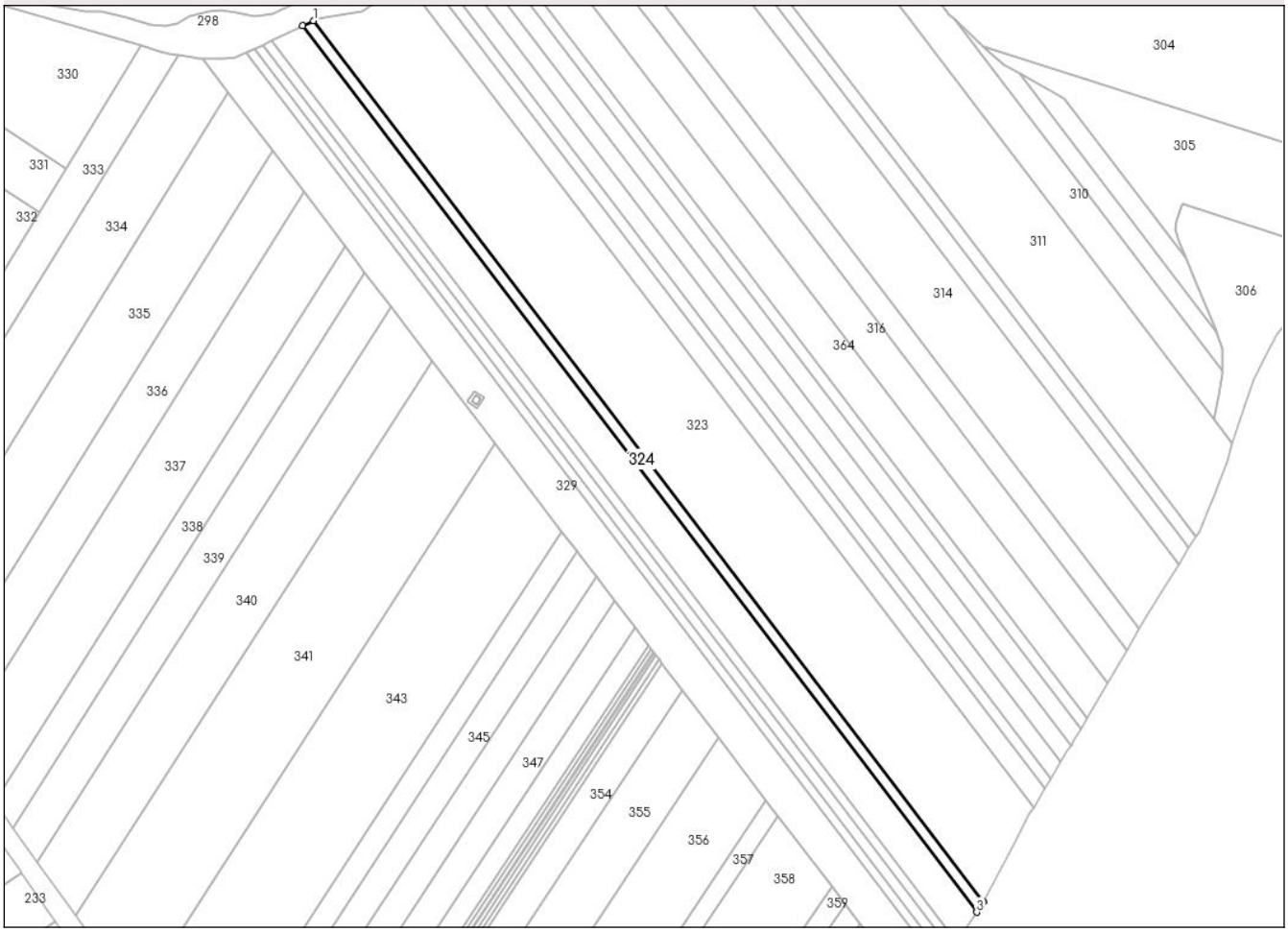

Date referitoare la teren

Crt	Categorie folosință	Intra vilan	Suprafaţa (mp)	Tarla	Parcelă	Nr. topo	Observaţii / Referinţe
1	arabil	NU	6.200	4	23/1	-	

Lungime Segmente
1) Valorile lungimilor segmentelor sunt obţinute din proiecţie în plan.

Punct început	X / Y	Punct sfârşit	X / Y	Lungime segment (** (m)
1	624.087,943 700.953,572	2	624.080,561 700.949,998	8.202
2	624.080,561 700.949,998	3	624.549,038 700.334,494	773.509
3	624.549,038 700.334,494	4	624.553,599 700.341,224	8.13
4	624.553,599 700.341,224	5	624.553,77 700.341,549	0.367
5	624.553,77 700.341,549	1	624.087,943 700.953,572	769.134

Document care conține date cu caracter personal, protejat de prevederile Regulamentului (UE) nr. 679/2016 și Legii 190/2018

** Lungimile segmentelor sunt determinate în planul de proiecţie Stereo 70 şi sunt rotunjite la 1 milimetru.
*** Distanţa dintre puncte este formată din segmente cumulate ce sunt mai mici decât valoarea 1 milimetru.

Document care conține date cu caracter personal, protejat de prevederile Regulamentului (UE) nr. 679/2016 și Legii 190/2018

DATE DESPRE IMOBILUL NR. 325

Oficiul de Cadastru şi Publicitate Imobiliară BOTOSANI
Biroul de Cadastru şi Publicitate Imobiliară Botosani

A. Partea I. Descrierea imobilului

TEREN Extravilan

Adresa: Jud. Botosani

Nr. Crt	Nr cadastral Nr. topografic	Suprafaţa* (mp)	Observaţii / Referinţe
A1	64845	18.600	Sector cadastral:12 Teren neimprejmuit;

B. Partea II. Proprietari şi acte

Inscrieri privitoare la dreptul de proprietate şi alte drepturi reale		Referinţe
60125 / 24/08/2017		
Act Notarial nr. 2174, din 23/08/2017 emis de BIN Humelnicu Coca;		
B2	Intabulare, drept de PROPRIETATE, dobandit prin Conventie, cota actuala 1/1	A1
	1) **ACIUBOTARIŢEI DUMITRU**, căsătorit cu 2) **ACIUBOTARIŢEI SIMONA**, bun comun	

C. Partea III. SARCINI .

Inscrieri privind dezmembramintele dreptului de proprietate, drepturi reale de garanţie şi sarcini	Referinţe
NU SUNT	

Document care conține date cu caracter personal, protejat de prevederile Regulamentului (UE) nr. 679/2016 și Legii 190/2018

Anexa Nr. 1 La Partea I

Teren

Nr cadastral	Suprafaţa (mp)*	Observaţii / Referinţe
64845	18.600	

* Suprafaţa este determinată in planul de proiecţie Stereo 70.

DETALII LINIARE IMOBIL

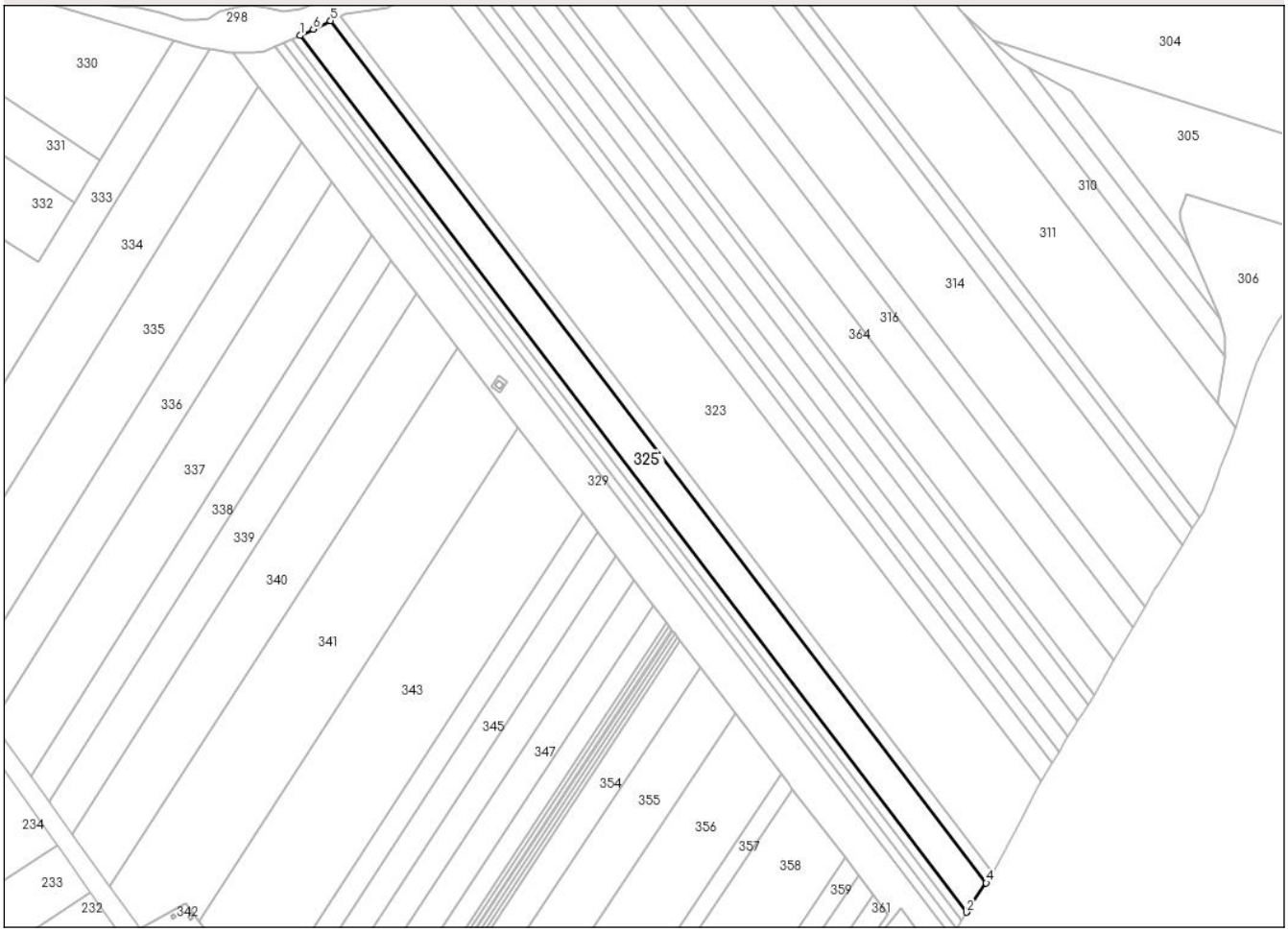

Date referitoare la teren

Crt	Categorie folosință	Intra vilan	Suprafaţa (mp)	Tarla	Parcelă	Nr. topo	Observaţii / Referinţe
1	arabil	NU	18.600	4	23/1	-	

Lungime Segmente
1) Valorile lungimilor segmentelor sunt obţinute din proiecţie în plan.

Punct început	X / Y	Punct sfârşit	X / Y	Lungime segment (** (m)
1	624.058,64 700.939,423	2	624.534,953 700.313,624	786.447
2	624.534,953 700.313,624	3	624.535,272 700.314,177	0.638
3	624.535,272 700.314,177	4	624.549,038 700.334,494	24.541
4	624.549,038 700.334,494	5	624.080,561 700.949,998	773.509
5	624.080,561 700.949,998	6	624.068,226 700.944,026	13.705

Document care conține date cu caracter personal, protejat de prevederile Regulamentului (UE) nr. 679/2016 și Legii 190/2018

Punct început	X / Y	Punct sfârşit	X / Y	Lungime segment (** (m)
6	624.068,226 700.944,026	1	624.058,64 700.939,423	10.634

** Lungimile segmentelor sunt determinate în planul de proiecţie Stereo 70 şi sunt rotunjite la 1 milimetru.
*** Distanţa dintre puncte este formată din segmente cumulate ce sunt mai mici decât valoarea 1 milimetru.

DATE DESPRE IMOBILUL NR. 326

Oficiul de Cadastru şi Publicitate Imobiliară BOTOSANI
Biroul de Cadastru şi Publicitate Imobiliară Botosani

A. Partea I. Descrierea imobilului

TEREN Extravilan

Adresa: Jud. Botosani

Nr. Crt	Nr cadastral Nr. topografic	Suprafaţa* (mp)	Observaţii / Referinţe
A1	63621	5.000	Sector cadastral:12 Teren neimprejmuit;

B. Partea II. Proprietari şi acte

Inscrieri privitoare la dreptul de proprietate şi alte drepturi reale		Referinţe
40113 / 08/06/2015		
Act Notarial nr. 1357, din 05/06/2015 emis de BIN Humelnicu Coca;		
B1	Se infiinteaza cartea funciara 63621 a imobilului cu numarul cadastral 63621/Botosani, rezultat din dezmembrarea imobilului cu numarul cadastral 63407 inscris in cartea funciara 63407;	A1
56280 / 05/08/2015		
Act Notarial nr. 1867, din 04/08/2015 emis de BIN Humelnicu Coca;		
B5	Intabulare, drept de PROPRIETATE, dobandit prin Conventie, cota actuala 1/1	A1
	1) **ACIUBOTĂRIŢEI DUMITRU**, căsătorit cu 2) **ACIUBOTĂRIŢEI SIMONA**, bun comun	

C. Partea III. SARCINI .

Inscrieri privind dezmembramintele dreptului de proprietate, drepturi reale de garanţie şi sarcini	Referinţe
NU SUNT	

Anexa Nr. 1 La Partea I

Teren

Nr cadastral	Suprafaţa (mp)*	Observaţii / Referinţe
63621	5.000	

* Suprafaţa este determinată in planul de proiecţie Stereo 70.

DETALII LINIARE IMOBIL

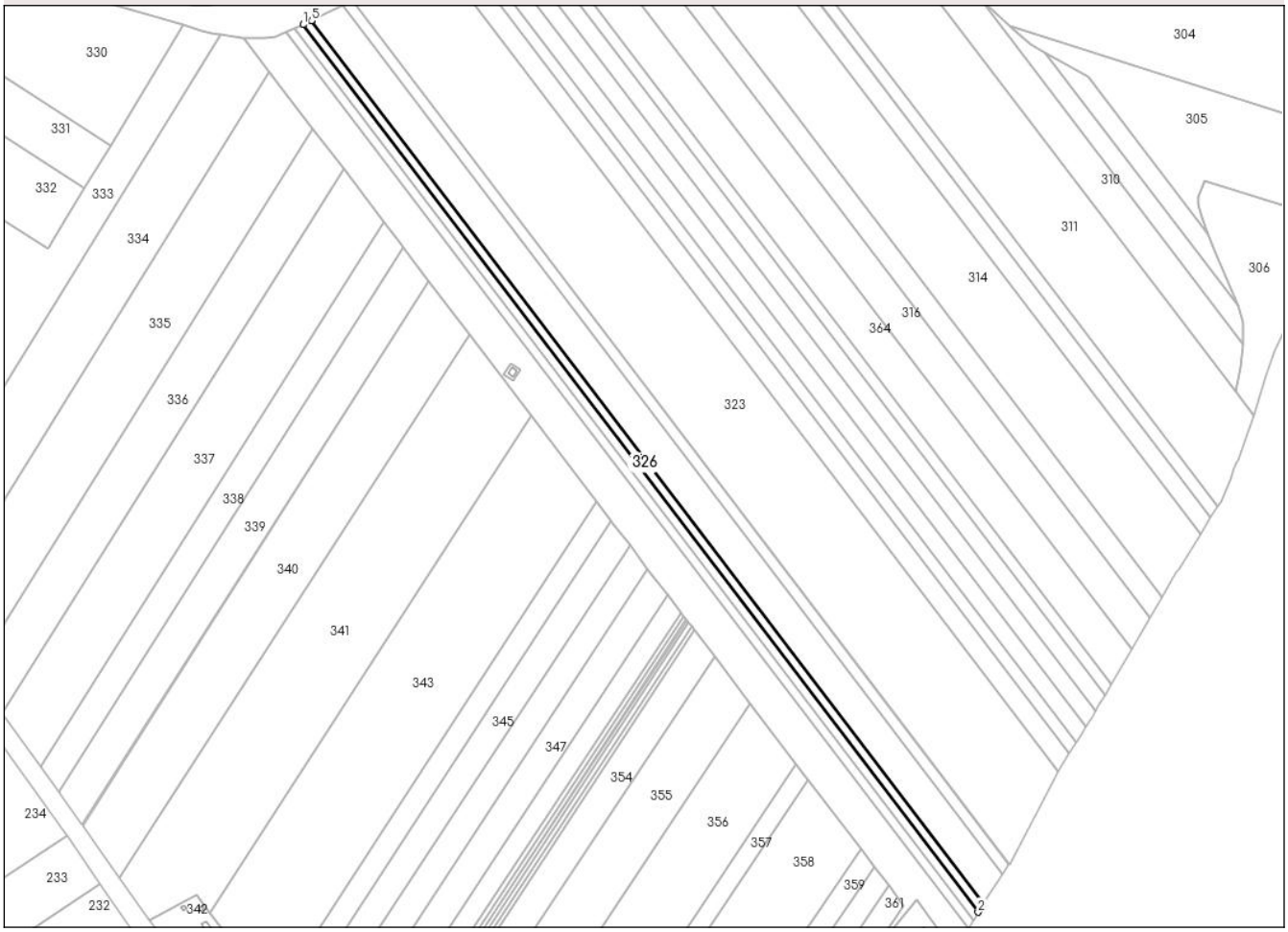

Date referitoare la teren

Crt	Categorie folosință	Intra vilan	Suprafaţa (mp)	Tarla	Parcelă	Nr. topo	Observaţii / Referinţe
1	arabil	NU	5.000	4	23	-	

Lungime Segmente
1) Valorile lungimilor segmentelor sunt obţinute din proiecţie în plan.

Punct început	X / Y	Punct sfârşit	X / Y	Lungime segment (** (m)
1	624.052,804 700.936,621	2	624.531,513 700.307,672	790.404
2	624.531,513 700.307,672	3	624.532,02 700.308,549	1.013
3	624.532,02 700.308,549	4	624.534,953 700.313,624	5.862
4	624.534,953 700.313,624	5	624.058,64 700.939,423	786.447
5	624.058,64 700.939,423	1	624.052,804 700.936,621	6.474

Document care conține date cu caracter personal, protejat de prevederile Regulamentului (UE) nr. 679/2016 și Legii 190/2018

** Lungimile segmentelor sunt determinate în planul de proiecţie Stereo 70 şi sunt rotunjite la 1 milimetru.
*** Distanţa dintre puncte este formată din segmente cumulate ce sunt mai mici decât valoarea 1 milimetru.

Document care conține date cu caracter personal, protejat de prevederile Regulamentului (UE) nr. 679/2016 și Legii 190/2018

DATE DESPRE IMOBILUL NR. 327

Oficiul de Cadastru şi Publicitate Imobiliară BOTOSANI
Biroul de Cadastru şi Publicitate Imobiliară Botosani

A. Partea I. Descrierea imobilului

TEREN Extravilan

Adresa: Jud. Botosani

Nr. Crt	Nr cadastral Nr. topografic	Suprafaţa* (mp)	Observaţii / Referinţe
A1	63620	5.000	Sector cadastral:12 Teren neimprejmuit;

B. Partea II. Proprietari şi acte

Inscrieri privitoare la dreptul de proprietate şi alte drepturi reale		Referinţe
40113 / 08/06/2015		
Act Notarial nr. 1357, din 05/06/2015 emis de BIN Humelnicu Coca;		
B1	Se infiinteaza cartea funciara 63620 a imobilului cu numarul cadastral 63620/Botosani, rezultat din dezmembrarea imobilului cu numarul cadastral 63407 inscris in cartea funciara 63407;	A1
Act Administrativ nr. 11376, din 31/03/1993 emis de Comisia Judeţeană Botoşani;		
B2	Intabulare, drept de PROPRIETATE, dobandit prin Reconstituire, cota actuala 1/3	A1
	1) **BUNU VIOLETA**, bun propriu	
	OBSERVATII: pozitie transcrisa din CF 63407/Botosani, inscrisa prin incheierea nr. 9065 din 12/02/2015;	
40120 / 08/06/2015		
Act Notarial nr. 1357, din 05/06/2015 emis de BIN Humelnicu Coca;		
B4	Intabulare, drept de PROPRIETATE, dobandit prin Conventie, cota actuala 2/3	A1
	1) **BUNU VIOLETA**, bun propriu	

C. Partea III. SARCINI .

Inscrieri privind dezmembramintele dreptului de proprietate, drepturi reale de garanţie şi sarcini	Referinţe
NU SUNT	

Document care conține date cu caracter personal, protejat de prevederile Regulamentului (UE) nr. 679/2016 și Legii 190/2018

Anexa Nr. 1 La Partea I

Teren

Nr cadastral	Suprafaţa (mp)*	Observaţii / Referinţe
63620	5.000	

* Suprafaţa este determinată in planul de proiecţie Stereo 70.

DETALII LINIARE IMOBIL

Date referitoare la teren

Crt	Categorie folosință	Intra vilan	Suprafaţa (mp)	Tarla	Parcelă	Nr. topo	Observaţii / Referinţe
1	arabil	NU	5.000	4	23	-	

Lungime Segmente
1) Valorile lungimilor segmentelor sunt obţinute din proiecţie în plan.

Punct început	X / Y	Punct sfârşit	X / Y	Lungime segment (** (m)
1	624.052,804 700.936,621	2	624.046,856 700.934,018	6.493
2	624.046,856 700.934,018	3	624.528,092 700.301,75	794.576
3	624.528,092 700.301,75	4	624.528,835 700.303,035	1.484
4	624.528,835 700.303,035	5	624.531,513 700.307,672	5.355
5	624.531,513 700.307,672	1	624.052,804 700.936,621	790.404

Document care conține date cu caracter personal, protejat de prevederile Regulamentului (UE) nr. 679/2016 și Legii 190/2018

** Lungimile segmentelor sunt determinate în planul de proiecţie Stereo 70 şi sunt rotunjite la 1 milimetru.
*** Distanţa dintre puncte este formată din segmente cumulate ce sunt mai mici decât valoarea 1 milimetru.

Document care conține date cu caracter personal, protejat de prevederile Regulamentului (UE) nr. 679/2016 și Legii 190/2018

DATE DESPRE IMOBILUL NR. 328

Oficiul de Cadastru şi Publicitate Imobiliară BOTOSANI
Biroul de Cadastru şi Publicitate Imobiliară Botosani

A. Partea I. Descrierea imobilului

TEREN Extravilan

Adresa: Jud. Botosani

Nr. Crt	Nr cadastral Nr. topografic	Suprafaţa* (mp)	Observaţii / Referinţe
A1	63619	5.000	Sector cadastral:12 Teren neimprejmuit;

B. Partea II. Proprietari şi acte

Inscrieri privitoare la dreptul de proprietate şi alte drepturi reale		Referinţe
40113 / 08/06/2015		
Act Notarial nr. 1357, din 05/06/2015 emis de BIN Humelnicu Coca;		
B1	Se infiinteaza cartea funciara 63619 a imobilului cu numarul cadastral 63619/Botosani, rezultat din dezmembrarea imobilului cu numarul cadastral 63407 inscris in cartea funciara 63407;	A1
40118 / 08/06/2015		
Act Notarial nr. 1357, din 05/06/2015 emis de BIN Humelnicu Coca (titlu de proprietate nr. 11376 din 31.03.1993, emis de Comisia Judeţeană Botoşani (încheiere cf nr. 9065/12.02.2015));		
B4	Intabulare, drept de PROPRIETATE, dobandit prin Conventie, cota actuala 1/1	A1
	1) **BORŞ LILIANA**, bun propriu	

C. Partea III. SARCINI .

Inscrieri privind dezmembramintele dreptului de proprietate, drepturi reale de garanţie şi sarcini	Referinţe
NU SUNT	

Anexa Nr. 1 La Partea I

Teren

Nr cadastral	Suprafaţa (mp)*	Observaţii / Referinţe
63619	5.000	

* Suprafaţa este determinată in planul de proiecţie Stereo 70.

DETALII LINIARE IMOBIL

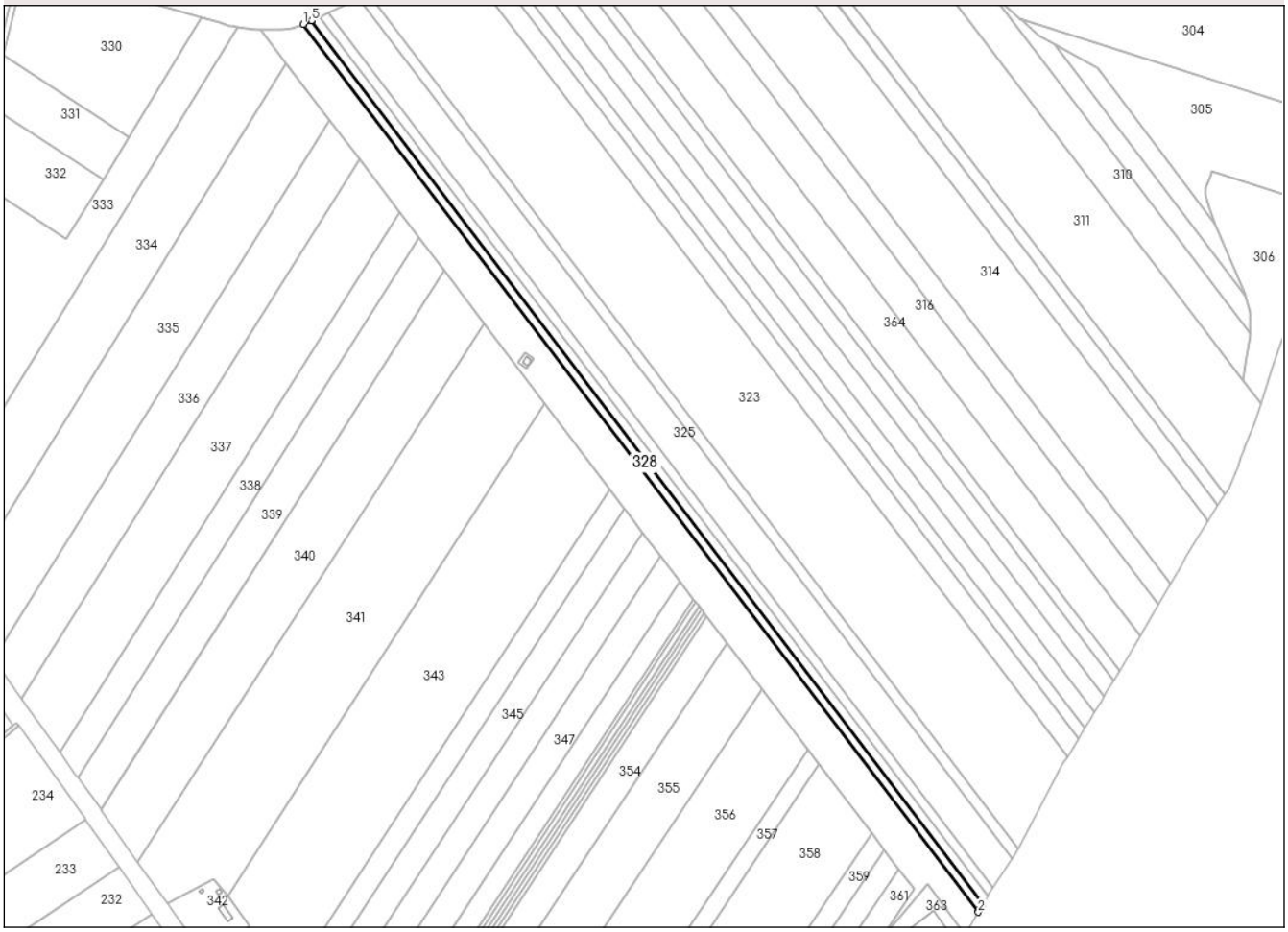

Date referitoare la teren

Crt	Categorie folosință	Intra vilan	Suprafaţa (mp)	Tarla	Parcelă	Nr. topo	Observaţii / Referinţe
1	arabil	NU	5.000	4	23	-	

Lungime Segmente
1) Valorile lungimilor segmentelor sunt obţinute din proiecţie în plan.

Punct început	X / Y	Punct sfârşit	X / Y	Lungime segment (** (m)
1	624.040,939 700.931,429	2	624.524,696 700.295,849	798.738
2	624.524,696 700.295,849	3	624.525,642 700.297,51	1.912
3	624.525,642 700.297,51	4	624.528,092 700.301,75	4.897
4	624.528,092 700.301,75	5	624.046,856 700.934,018	794.576
5	624.046,856 700.934,018	1	624.040,939 700.931,429	6.459

Document care conține date cu caracter personal, protejat de prevederile Regulamentului (UE) nr. 679/2016 și Legii 190/2018

** Lungimile segmentelor sunt determinate în planul de proiecţie Stereo 70 şi sunt rotunjite la 1 milimetru.
*** Distanţa dintre puncte este formată din segmente cumulate ce sunt mai mici decât valoarea 1 milimetru.

Document care conține date cu caracter personal, protejat de prevederile Regulamentului (UE) nr. 679/2016 și Legii 190/2018

DATE DESPRE IMOBILUL NR. 329

Oficiul de Cadastru şi Publicitate Imobiliară BOTOSANI
Biroul de Cadastru şi Publicitate Imobiliară Botosani

A. Partea I. Descrierea imobilului

TEREN Extravilan

Adresa: Jud. Botosani

Nr. Crt	Nr cadastral Nr. topografic	Suprafaţa* (mp)	Observaţii / Referinţe
A1		21.118	Sector cadastral:12 Teren neimprejmuit;

B. Partea II. Proprietari şi acte

Inscrieri privitoare la dreptul de proprietate şi alte drepturi reale		Referinţe
/		
Act Normativ nr. 7, din 13/03/1996 emis de Parlamentul Romaniei;		
B1	Inscrierea posesiei, drept de PROPRIETATE, dobandit prin Lege, cota actuala 1/1	A1
	1) **NEIDENTIFICAT NEIDENTIFICAT**, neidentificat	
Act Normativ nr. 7., din 13/03/1996 emis de Parlamentul Romaniei (art. 13);		
B2	Se notează mențiunea de proprietar neidentificat, rezervă la dispoziția comisiei de fond funciar.	A1

C. Partea III. SARCINI .

Inscrieri privind dezmembramintele dreptului de proprietate, drepturi reale de garanţie şi sarcini	Referinţe
NU SUNT	

Document care conține date cu caracter personal, protejat de prevederile Regulamentului (UE) nr. 679/2016 și Legii 190/2018

Anexa Nr. 1 La Partea I

Teren

Nr cadastral	Suprafaţa (mp)*	Observaţii / Referinţe
	21.118	

* Suprafaţa este determinată in planul de proiecţie Stereo 70.

DETALII LINIARE IMOBIL

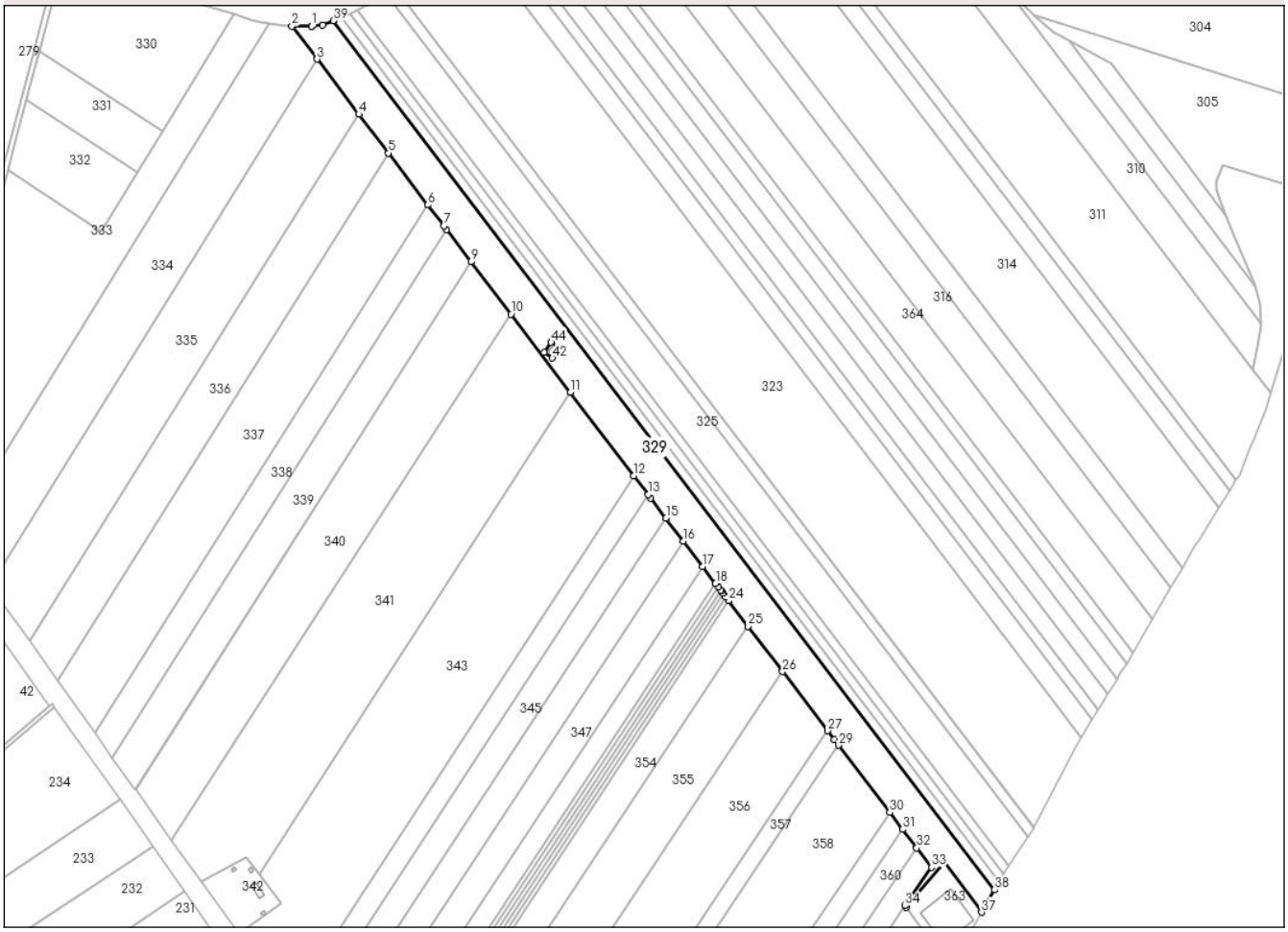

Date referitoare la teren

Crt	Categorie folosinţă	Intra vilan	Suprafaţa (mp)	Tarla	Parcelă	Nr. topo	Observaţii / Referinţe
1	arabil	NU	21.118	4	23	-	

Lungime Segmente

1) Valorile lungimilor segmentelor sunt obţinute din proiecţie în plan.

Punct început	X / Y	Punct sfârşit	X / Y	Lungime segment
1	624.025,005 700.927,301	2	624.010,664 700.927,355	14.341
4	624.059,654 700.862,99	5	624.081,297 700.834,555	35.735
7	624.121,834 700.781,295	8	624.123,842 700.778,657	3.315
10	624.170,93 700.716,791	11	624.214,372 700.659,715	71.728
13	624.271,279 700.584,948	14	624.273,175 700.582,457	3.13
16	624.297,268 700.550,803	17	624.311,326 700.532,333	23.211

Punct început	X / Y	Punct sfârşit	X / Y	Lungime segment
2	624.010,664 700.927,355	3	624.028,969 700.903,305	30.224
5	624.081,297 700.834,555	6	624.110,067 700.796,755	47.503
8	624.123,842 700.778,657	9	624.141,744 700.755,137	29.558
11	624.214,372 700.659,715	12	624.260,836 700.598,668	76.718
14	624.273,175 700.582,457	15	624.284,457 700.567,635	18.627
17	624.311,326 700.532,333	18	624.320,706 700.520,009	15.488

Punct început	X / Y	Punct sfârşit	X / Y	Lungime segment
3	624.028,969 700.903,305	4	624.059,654 700.862,99	50.664
6	624.110,067 700.796,755	7	624.121,834 700.781,295	19.429
9	624.141,744 700.755,137	10	624.170,93 700.716,791	48.19
12	624.260,836 700.598,668	13	624.271,279 700.584,948	17.242
15	624.284,457 700.567,635	16	624.297,268 700.550,803	21.153
18	624.320,706 700.520,009	19	624.322,578 700.517,55	3.09

Document care conține date cu caracter personal, protejat de prevederile Regulamentului (UE) nr. 679/2016 și Legii 190/2018

Punct început	X / Y	Punct sfârşit	X / Y	Lungime segment
19	624.322,578 700.517,55	20	624.324,448 700.515,092	3.088
22	624.326,317 700.512,637	23	624.328,185 700.510,183	3.084
25	624.344,62 700.488,59	26	624.369,774 700.455,541	41.533
28	624.407,7 700.405,712	29	624.410,857 700.401,565	5.212
31	624.457,631 700.340,111	32	624.468,034 700.326,443	17.177
34	624.459,512 700.284,284	35	624.460,44 700.283,027	1.562
37	624.515,399 700.279,532	38	624.524,696 700.295,849	18.78
40	624.033,262 700.928,101	41	624.025,005 700.927,301	8.296
43	624.195,206 700.689,047	44	624.200,354 700.696,253	8.856

Punct început	X / Y	Punct sfârşit	X / Y	Lungime segment
20	624.324,448 700.515,092	21	624.324,955 700.514,427	0.836
23	624.328,185 700.510,183	24	624.330,323 700.507,373	3.531
26	624.369,774 700.455,541	27	624.402,708 700.412,271	54.378
29	624.410,857 700.401,565	30	624.448,278 700.352,4	61.786
32	624.468,034 700.326,443	33	624.478,682 700.312,453	17.581
35	624.460,44 700.283,027	36	624.488,287 700.316,254	43.353
38	624.524,696 700.295,849	39	624.040,939 700.931,429	798.738
41	624.025,005 700.927,301	42	624.201,335 700.684,764	299.861
44	624.200,354 700.696,253	45	624.206,483 700.691,969	7.478

Punct început	X / Y	Punct sfârşit	X / Y	Lungime segment
21	624.324,955 700.514,427	22	624.326,317 700.512,637	2.249
24	624.330,323 700.507,373	25	624.344,62 700.488,59	23.605
27	624.402,708 700.412,271	28	624.407,7 700.405,712	8.243
30	624.448,278 700.352,4	31	624.457,631 700.340,111	15.443
33	624.478,682 700.312,453	34	624.459,512 700.284,284	34.073
36	624.488,287 700.316,254	37	624.515,399 700.279,532	45.646
39	624.040,939 700.931,429	40	624.033,262 700.928,101	8.367
42	624.201,335 700.684,764	43	624.195,206 700.689,047	7.477
45	624.206,483 700.691,969	1	624.201,335 700.684,764	8.855

** Lungimile segmentelor sunt determinate în planul de proiecţie Stereo 70 şi sunt rotunjite la 1 milimetru.
*** Distanţa dintre puncte este formată din segmente cumulate ce sunt mai mici decât valoarea 1 milimetru.

Document care conține date cu caracter personal, protejat de prevederile Regulamentului (UE) nr. 679/2016 și Legii 190/2018

DATE DESPRE IMOBILUL NR. 330

Oficiul de Cadastru şi Publicitate Imobiliară BOTOSANI
Biroul de Cadastru şi Publicitate Imobiliară Botosani

A. Partea I. Descrierea imobilului

TEREN Extravilan

Adresa: Jud. Botosani

Nr. Crt	Nr cadastral Nr. topografic	Suprafaţa* (mp)	Observaţii / Referinţe
A1	68382	9.700	Sector cadastral:12 Teren neimprejmuit;

B. Partea II. Proprietari şi acte

Inscrieri privitoare la dreptul de proprietate şi alte drepturi reale		Referinţe
28289 / 21/04/2021		
Act Notarial nr. 743, din 20/04/2021 emis de BIN Humelnicu Coca;		
B1	Se infiinteaza cartea funciara 68382 a imobilului cu numarul cadastral 68382 / UAT Botoșani, rezultat din dezmembrarea imobilului cu numarul cadastral 56821 inscris in cartea funciara 56821;	A1
Act Notarial nr. 1712, din 09/09/2020 emis de BIN Humelnicu Coca;		
B4	Intabulare, drept de PROPRIETATE, dobandit prin Conventie, cota actuala 1/3	A1
	1) **VASÎLCIUC ALINA**, bun propriu	
	OBSERVATII: pozitie transcrisa din CF 56821/Botoșani, inscrisa prin incheierea nr. 61966 din 10/09/2020;	
28715 / 22/04/2021		
Act Notarial nr. 744, din 20/04/2021 emis de BIN Humelnicu Coca;		
B7	Intabulare, drept de PROPRIETATE, dobandit prin Iesire Din Indiviziune, cota actuala 2/3	A1
	1) **VASÎLCIUC ALINA**, bun propriu	

C. Partea III. SARCINI .

Inscrieri privind dezmembramintele dreptului de proprietate, drepturi reale de garanţie şi sarcini	Referinţe
NU SUNT	

Anexa Nr. 1 La Partea I

Teren

Nr cadastral	Suprafaţa (mp)*	Observaţii / Referinţe
68382	9.700	

* Suprafaţa este determinată in planul de proiecţie Stereo 70.

DETALII LINIARE IMOBIL

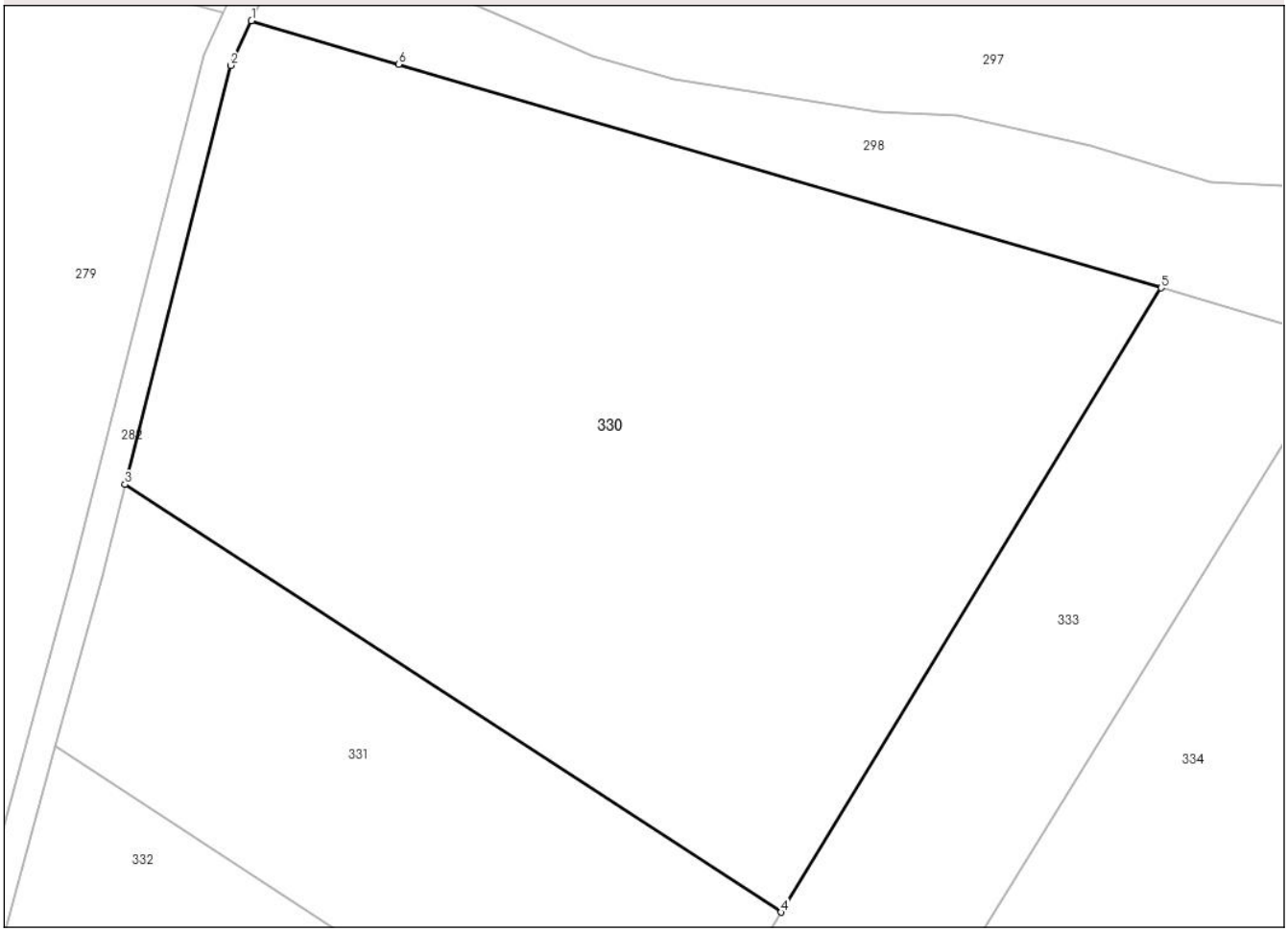

Date referitoare la teren

Crt	Categorie folosință	Intra vilan	Suprafaţa (mp)	Tarla	Parcelă	Nr. topo	Observaţii / Referinţe
1	arabil	NU	9.700	4	23/38	-	

Lungime Segmente
1) Valorile lungimilor segmentelor sunt obţinute din proiecţie în plan.

Punct început	X / Y	Punct sfârşit	X / Y	Lungime segment (** (m)
1	623.843,258 700.972,792	2	623.840,419 700.966,669	6.749
2	623.840,419 700.966,669	3	623.825,917 700.909,198	59.272
3	623.825,917 700.909,198	4	623.915,913 700.850,573	107.407
4	623.915,913 700.850,573	5	623.968,075 700.936,172	100.24
5	623.968,075 700.936,172	6	623.863,428 700.966,805	109.038

Document care conține date cu caracter personal, protejat de prevederile Regulamentului (UE) nr. 679/2016 și Legii 190/2018

Punct început	X / Y	Punct sfârşit	X / Y	Lungime segment (** (m)
6	623.863,428 700.966,805	1	623.843,258 700.972,792	21.04

** Lungimile segmentelor sunt determinate în planul de proiecţie Stereo 70 şi sunt rotunjite la 1 milimetru.
*** Distanţa dintre puncte este formată din segmente cumulate ce sunt mai mici decât valoarea 1 milimetru.

Document care conține date cu caracter personal, protejat de prevederile Regulamentului (UE) nr. 679/2016 și Legii 190/2018

DATE DESPRE IMOBILUL NR. 331

Oficiul de Cadastru şi Publicitate Imobiliară BOTOSANI
Biroul de Cadastru şi Publicitate Imobiliară Botosani

A. Partea I. Descrierea imobilului

TEREN Extravilan

Adresa: Jud. Botosani

Nr. Crt	Nr cadastral Nr. topografic	Suprafaţa* (mp)	Observaţii / Referinţe
A1	68383	3.600	Sector cadastral:12 Teren neimprejmuit;

B. Partea II. Proprietari şi acte

Inscrieri privitoare la dreptul de proprietate şi alte drepturi reale		Referinţe
28289 / 21/04/2021		
Act Notarial nr. 743, din 20/04/2021 emis de BIN Humelnicu Coca;		
B1	Se infiinteaza cartea funciara 68383 a imobilului cu numarul cadastral 68383 / UAT Botoşani, rezultat din dezmembrarea imobilului cu numarul cadastral 56821 inscris in cartea funciara 56821;	A1
Act Notarial nr. 1712, din 09/09/2020 emis de BIN Humelnicu Coca;		
B2	Intabulare, drept de PROPRIETATE, dobandit prin Conventie, cota actuala 1/3	A1
	1) **VASÎLCIUC MARCEL**, căsătorit cu 2) **VASÎLCIUC ELENA**, bun comun	
	OBSERVATII: pozitie transcrisa din CF 56821/Botoşani, inscrisa prin incheierea nr. 61966 din 10/09/2020;	
28725 / 22/04/2021		
Act Notarial nr. 744, din 20/04/2021 emis de BIN Humelnicu Coca;		
B7	Intabulare, drept de PROPRIETATE, dobandit prin Conventie, cota actuala 2/3	A1
	1) **VASÎLCIUC MARCEL**, căsătorit cu 2) **VASÎLCIUC ELENA**, bun comun	

C. Partea III. SARCINI .

Inscrieri privind dezmembramintele dreptului de proprietate, drepturi reale de garanţie şi sarcini	Referinţe
NU SUNT	

Anexa Nr. 1 La Partea I

Teren

Nr cadastral	Suprafaţa (mp)*	Observaţii / Referinţe
68383	3.600	

* Suprafaţa este determinată in planul de proiecţie Stereo 70.

DETALII LINIARE IMOBIL

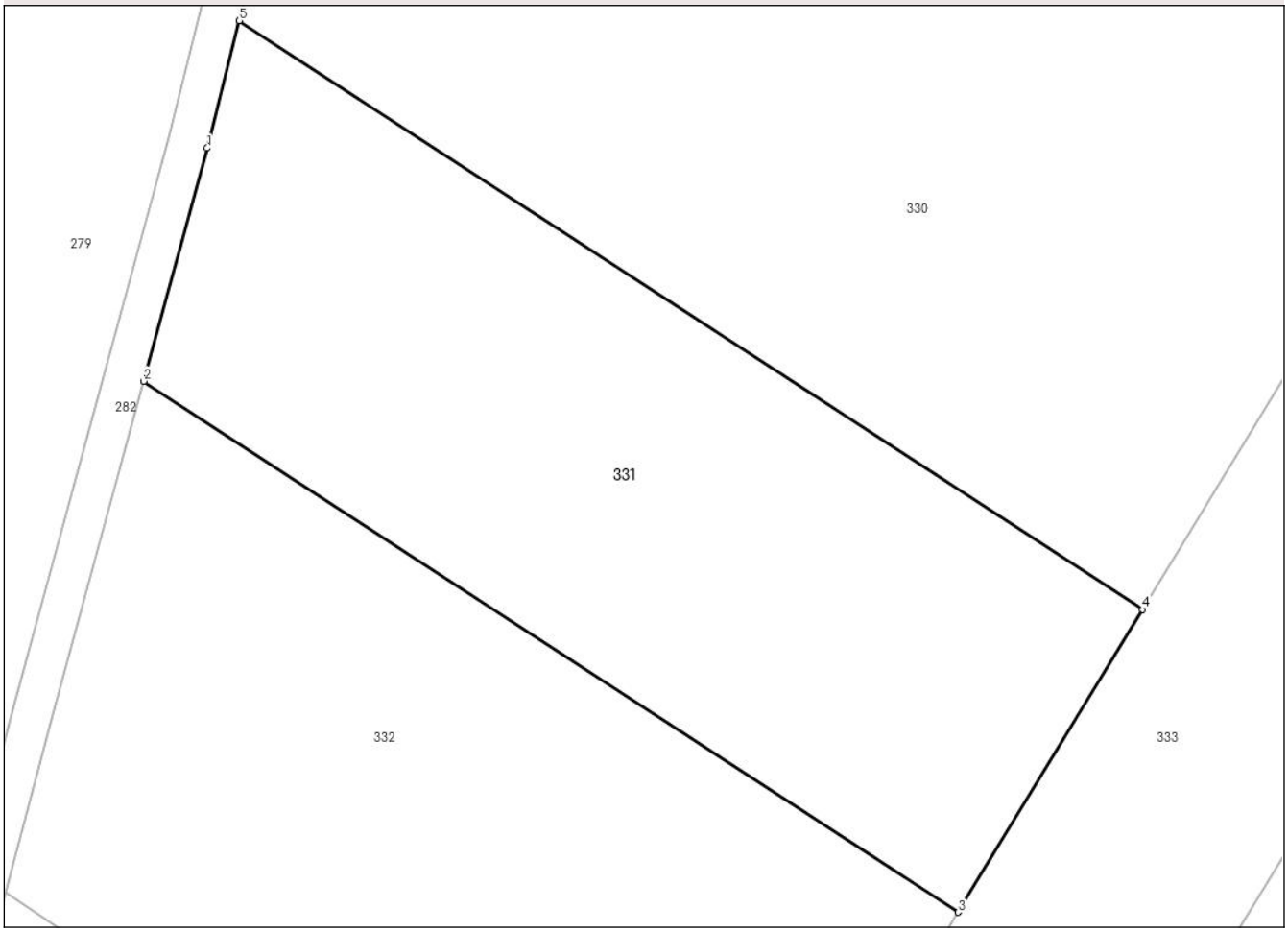

Date referitoare la teren

Crt	Categorie folosinţă	Intra vilan	Suprafaţa (mp)	Tarla	Parcelă	Nr. topo	Observaţii / Referinţe
1	arabil	NU	3.600	4	23/38	-	

Lungime Segmente
1) Valorile lungimilor segmentelor sunt obţinute din proiecţie în plan.

Punct început	X / Y	Punct sfârşit	X / Y	Lungime segment (** (m)
1	623.822,718 700.896,52	2	623.816,379 700.873,31	24.06
2	623.816,379 700.873,31	3	623.897,548 700.820,436	96.871
3	623.897,548 700.820,436	4	623.915,913 700.850,573	35.292
4	623.915,913 700.850,573	5	623.825,917 700.909,198	107.407
5	623.825,917 700.909,198	1	623.822,718 700.896,52	13.075

Document care conține date cu caracter personal, protejat de prevederile Regulamentului (UE) nr. 679/2016 și Legii 190/2018

** Lungimile segmentelor sunt determinate în planul de proiecţie Stereo 70 şi sunt rotunjite la 1 milimetru.
*** Distanţa dintre puncte este formată din segmente cumulate ce sunt mai mici decât valoarea 1 milimetru.

Document care conține date cu caracter personal, protejat de prevederile Regulamentului (UE) nr. 679/2016 și Legii 190/2018

DATE DESPRE IMOBILUL NR. 332

Oficiul de Cadastru şi Publicitate Imobiliară BOTOSANI
Biroul de Cadastru şi Publicitate Imobiliară Botosani

A. Partea I. Descrierea imobilului

TEREN Extravilan

Adresa: Jud. Botosani

Nr. Crt	Nr cadastral Nr. topografic	Suprafaţa* (mp)	Observaţii / Referinţe
A1	68384	4.500	Sector cadastral:12 Teren neimprejmuit;

B. Partea II. Proprietari şi acte

Inscrieri privitoare la dreptul de proprietate şi alte drepturi reale		Referinţe
28289 / 21/04/2021		
Act Notarial nr. 743, din 20/04/2021 emis de BIN Humelnicu Coca;		
B1	Se infiinteaza cartea funciara 68384 a imobilului cu numarul cadastral 68384 / UAT Botoşani, rezultat din dezmembrarea imobilului cu numarul cadastral 56821 inscris in cartea funciara 56821;	A1
Act Notarial nr. 1712, din 09/09/2020 emis de BIN Humelnicu Coca;		
B3	Intabulare, drept de PROPRIETATE, dobandit prin Conventie, cota actuala 1/3	A1
	1) **VASILCIUC VIORICA**, bun propriu	
	OBSERVATII: pozitie transcrisa din CF 56821/Botoşani, inscrisa prin incheierea nr. 61966 din 10/09/2020;	
28712 / 22/04/2021		
Act Notarial nr. 744, din 20/04/2021 emis de BIN Humelnicu Coca;		
B7	Intabulare, drept de PROPRIETATE, dobandit prin Iesire Din Indiviziune, cota actuala 2/3	A1
	1) **VASILCIUC VIORICA**, bun propriu	

C. Partea III. SARCINI .

Inscrieri privind dezmembramintele dreptului de proprietate, drepturi reale de garanţie şi sarcini	Referinţe
NU SUNT	

Anexa Nr. 1 La Partea I

Teren

Nr cadastral	Suprafaţa (mp)*	Observaţii / Referinţe
68384	4.500	

* Suprafaţa este determinată in planul de proiecţie Stereo 70.

DETALII LINIARE IMOBIL

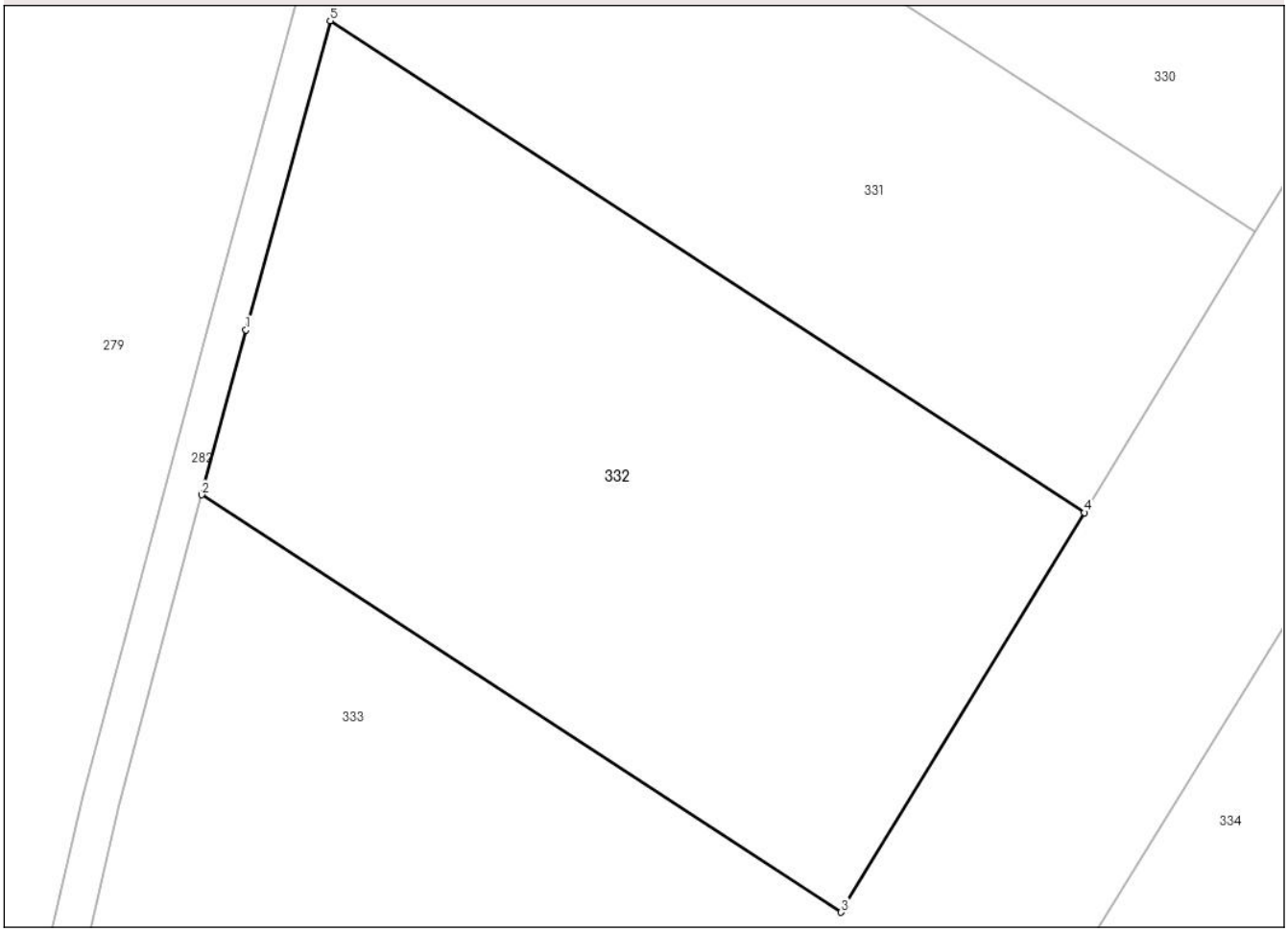

Date referitoare la teren

Crt	Categorie folosinţă	Intra vilan	Suprafaţa (mp)	Tarla	Parcelă	Nr. topo	Observaţii / Referinţe
1	arabil	NU	4.500	4	23/38	-	

Lungime Segmente
1) Valorile lungimilor segmentelor sunt obţinute din proiecţie în plan.

Punct început	X / Y	Punct sfârşit	X / Y	Lungime segment (** (m)
1	623.807,306 700.840,087	2	623.802,555 700.822,357	18.356
2	623.802,555 700.822,357	3	623.871,375 700.777,486	82.156
3	623.871,375 700.777,486	4	623.897,548 700.820,436	50.296
4	623.897,548 700.820,436	5	623.816,379 700.873,31	96.871
5	623.816,379 700.873,31	1	623.807,306 700.840,087	34.44

Document care conține date cu caracter personal, protejat de prevederile Regulamentului (UE) nr. 679/2016 și Legii 190/2018

** Lungimile segmentelor sunt determinate în planul de proiecţie Stereo 70 şi sunt rotunjite la 1 milimetru.
*** Distanţa dintre puncte este formată din segmente cumulate ce sunt mai mici decât valoarea 1 milimetru.

DATE DESPRE IMOBILUL NR. 333

Oficiul de Cadastru şi Publicitate Imobiliară BOTOSANI
Biroul de Cadastru şi Publicitate Imobiliară Botosani

A. Partea I. Descrierea imobilului

TEREN Extravilan

Adresa: Jud. Botosani

Nr. Crt	Nr cadastral Nr. topografic	Suprafaţa* (mp)	Observaţii / Referinţe
A1	63288	20.400	Sector cadastral:12 Teren neimprejmuit;

B. Partea II. Proprietari şi acte

Inscrieri privitoare la dreptul de proprietate şi alte drepturi reale		Referinţe
7995 / 09/02/2015		
Act Notarial nr. 540, din 06/02/2015 emis de SPA Aniței și Asociații;		
B6	Intabulare, drept de PROPRIETATE, dobandit prin Conventie, cota actuala 1/1	A1
	1) **SC AGRO IND COM SRL**, CIF:3200291	

C. Partea III. SARCINI .

Inscrieri privind dezmembramintele dreptului de proprietate, drepturi reale de garanţie şi sarcini	Referinţe
NU SUNT	

Document care conține date cu caracter personal, protejat de prevederile Regulamentului (UE) nr. 679/2016 și Legii 190/2018

Anexa Nr. 1 La Partea I

Teren

Nr cadastral	Suprafaţa (mp)*	Observaţii / Referinţe
63288	20.400	

* Suprafaţa este determinată in planul de proiecţie Stereo 70.

DETALII LINIARE IMOBIL

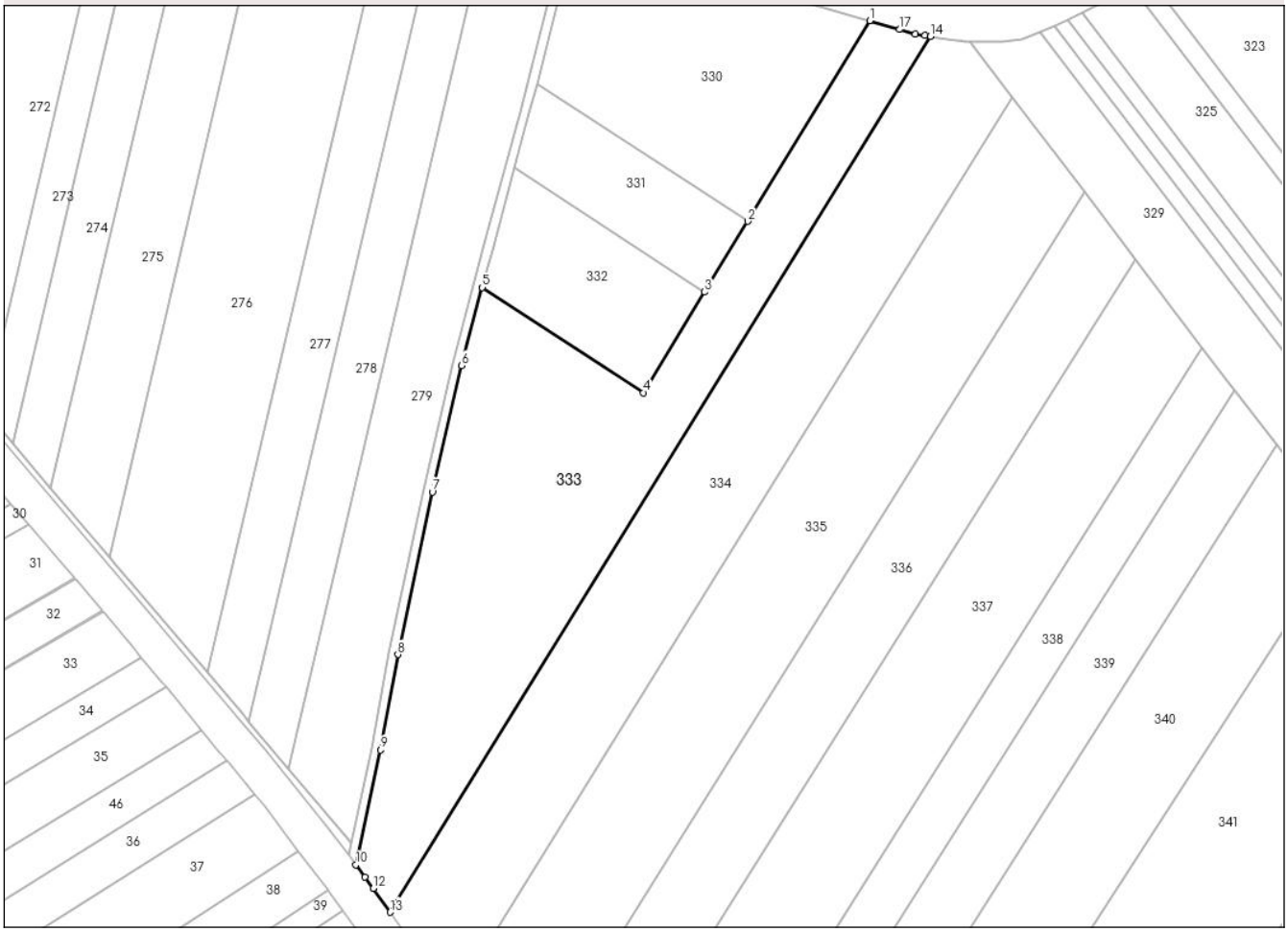

Date referitoare la teren

Crt	Categorie folosință	Intra vilan	Suprafaţa (mp)	Tarla	Parcelă	Nr. topo	Observaţii / Referinţe
1	arabil	NU	10.000	4	23/39	-	
2	arabil	NU	5.200	4	23/37	-	
3	arabil	NU	5.200	4	23/36	-	

Lungime Segmente
1) Valorile lungimilor segmentelor sunt obţinute din proiecţie în plan.

Punct început	X / Y	Punct sfârşit	X / Y	Lungime segment (** (m)
1	623.968,075 700.936,172	2	623.915,913 700.850,573	100.24
2	623.915,913 700.850,573	3	623.897,548 700.820,436	35.292
3	623.897,548 700.820,436	4	623.871,375 700.777,486	50.296
4	623.871,375 700.777,486	5	623.802,555 700.822,357	82.156

Document care conține date cu caracter personal, protejat de prevederile Regulamentului (UE) nr. 679/2016 și Legii 190/2018

Punct început	X / Y	Punct sfârşit	X / Y	Lungime segment (** (m)
5	623.802,555 700.822,357	6	623.793,634 700.789,069	34.463
6	623.793,634 700.789,069	7	623.781,272 700.735,115	55.352
7	623.781,272 700.735,115	8	623.766,516 700.665,767	70.901
8	623.766,516 700.665,767	9	623.759,076 700.625,112	41.33
9	623.759,076 700.625,112	10	623.748,643 700.576,082	50.128
10	623.748,643 700.576,082	11	623.752,563 700.570,921	6.481
11	623.752,563 700.570,921	12	623.756,046 700.565,98	6.045
12	623.756,046 700.565,98	13	623.763,159 700.555,89	12.345
13	623.763,159 700.555,89	14	623.993,859 700.929,541	439.133
14	623.993,859 700.929,541	15	623.991,566 700.929,879	2.318
15	623.991,566 700.929,879	16	623.987,554 700.930,47	4.055
16	623.987,554 700.930,47	17	623.980,842 700.932,435	6.994
17	623.980,842 700.932,435	1	623.968,075 700.936,172	13.303

** Lungimile segmentelor sunt determinate în planul de proiecţie Stereo 70 şi sunt rotunjite la 1 milimetru.
*** Distanţa dintre puncte este formată din segmente cumulate ce sunt mai mici decât valoarea 1 milimetru.

Document care conține date cu caracter personal, protejat de prevederile Regulamentului (UE) nr. 679/2016 și Legii 190/2018

DATE DESPRE IMOBILUL NR. 334

Oficiul de Cadastru şi Publicitate Imobiliară BOTOSANI
Biroul de Cadastru şi Publicitate Imobiliară Botosani

A. Partea I. Descrierea imobilului

TEREN Extravilan

Adresa: Jud. Botosani, .

Nr. Crt	Nr cadastral Nr. topografic	Suprafaţa* (mp)	Observaţii / Referinţe
A1	64232	19.400	Sector cadastral:12 Teren neimprejmuit;

B. Partea II. Proprietari şi acte

Inscrieri privitoare la dreptul de proprietate şi alte drepturi reale		Referinţe
32093 / 13/05/2016		
Act Notarial nr. 2475, din 12/05/2016 emis de SPN Anitei si Asociatii;		
B4	Intabulare, drept de PROPRIETATE, dobandit prin Conventie, cota actuala 1/3	A1
	1) **SC AGRO IND COM SRL**, CIF:3200291	
44019 / 28/06/2016		
Act Notarial nr. 3470, din 24/06/2016 emis de NP Reta Aniței;		
B5	Intabulare, drept de PROPRIETATE, dobandit prin Conventie, cota actuala 1/3	A1
	1) **SC AGRO IND COM SRL**, CIF:3200291	
8285 / 01/02/2018		
Act Notarial nr. 565, din 31/01/2018 emis de SPN ANIŢEI şi ASOCIAŢII;		
B10	Intabulare, drept de PROPRIETATE, dobandit prin Conventie, cota actuala 3/12	A1
	1) **SC AGRO IND COM SRL**, CIF:3200291	
36912 / 17/05/2018		
Act Notarial nr. 2591, din 16/05/2018 emis de SPN ANITEI SI ASOCIATII;		
B11	Intabulare, drept de PROPRIETATE, dobandit prin Conventie, cota actuala 1/12	A1
	1) **SC AGRO IND COM SRL**, CIF:3200291	

C. Partea III. SARCINI .

Inscrieri privind dezmembramintele dreptului de proprietate, drepturi reale de garanţie şi sarcini	Referinţe
NU SUNT	

Anexa Nr. 1 La Partea I

Teren

Nr cadastral	Suprafaţa (mp)*	Observaţii / Referinţe
64232	19.400	

* Suprafaţa este determinată in planul de proiecţie Stereo 70.

DETALII LINIARE IMOBIL

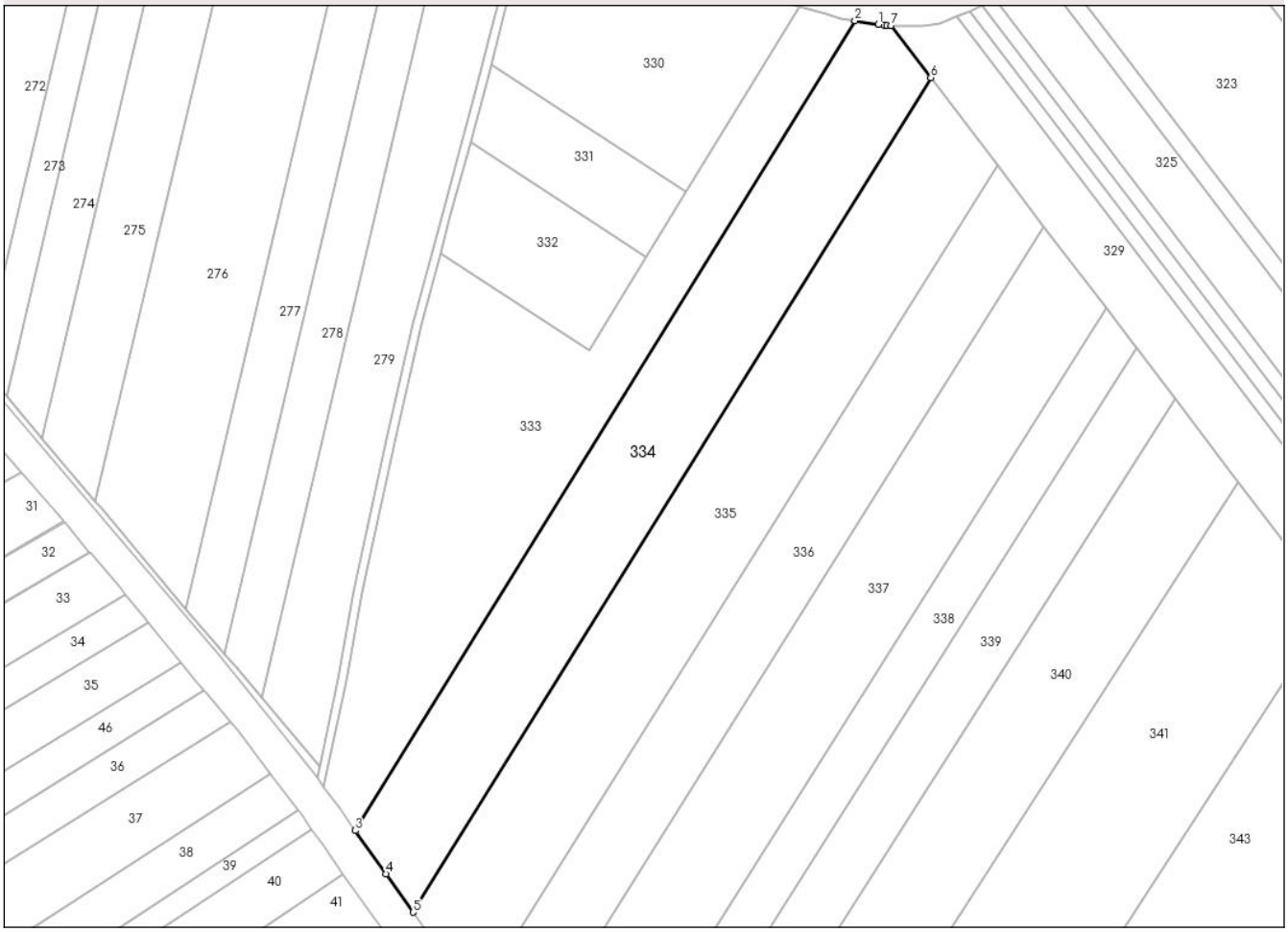

Date referitoare la teren

Crt	Categorie folosință	Intra vilan	Suprafaţa (mp)	Tarla	Parcelă	Nr. topo	Observaţii / Referinţe
1	arabil	NU	19.400	4	23/35	-	

Lungime Segmente
1) Valorile lungimilor segmentelor sunt obţinute din proiecţie în plan.

Punct început	X / Y	Punct sfârşit	X / Y	Lungime segment (** (m)
1	624.004,727 700.927,94	2	623.993,859 700.929,541	10.985
2	623.993,859 700.929,541	3	623.763,159 700.555,89	439.133
3	623.763,159 700.555,89	4	623.777,223 700.535,94	24.409
4	623.777,223 700.535,94	5	623.789,818 700.518,253	21.713
5	623.789,818 700.518,253	6	624.028,969 700.903,305	453.275

Document care conține date cu caracter personal, protejat de prevederile Regulamentului (UE) nr. 679/2016 și Legii 190/2018

Punct început	X / Y	Punct sfârşit	X / Y	Lungime segment (** (m)
6	624.028,969 700.903,305	7	624.010,664 700.927,355	30.224
7	624.010,664 700.927,355	8	624.008,638 700.927,363	2.026
8	624.008,638 700.927,363	9	624.007,293 700.927,561	1.359
9	624.007,293 700.927,561	1	624.004,727 700.927,94	2.594

** Lungimile segmentelor sunt determinate în planul de proiecţie Stereo 70 şi sunt rotunjite la 1 milimetru.
*** Distanţa dintre puncte este formată din segmente cumulate ce sunt mai mici decât valoarea 1 milimetru.

DATE DESPRE IMOBILUL NR. 335

Oficiul de Cadastru şi Publicitate Imobiliară BOTOSANI
Biroul de Cadastru şi Publicitate Imobiliară Botosani

A. Partea I. Descrierea imobilului

TEREN Extravilan

Adresa: Jud. Botosani

Nr. Crt	Nr cadastral Nr. topografic	Suprafaţa* (mp)	Observaţii / Referinţe
A1	60129	21.200	Sector cadastral:12 Teren neimprejmuit;

B. Partea II. Proprietari şi acte

Inscrieri privitoare la dreptul de proprietate şi alte drepturi reale		Referinţe
32235 / 23/04/2019		
Hotarare Judecatoreasca nr. 6060, din 07/12/2017 emis de Judecatoria Botosani;		
B3	se notează divorțul soților Ariton Andrei și Ariton Cristina Valentina și revenirea reclamantei la numele avut anterior de Băltuță	A1
Act Notarial nr. 2343, din 22/04/2019 emis de SPN Aniței și Asociații;		
B4	Intabulare, drept de PROPRIETATE, dobandit prin Conventie, cota actuala 1/1	A1
	1) **BOSAC GHEORGHE**, căsătorit cu 2) **BOSAC DANIELA IULIANA**, bun comun	

C. Partea III. SARCINI .

Inscrieri privind dezmembramintele dreptului de proprietate, drepturi reale de garanţie şi sarcini	Referinţe
NU SUNT	

Anexa Nr. 1 La Partea I

Teren

Nr cadastral	Suprafaţa (mp)*	Observaţii / Referinţe
60129	21.200	

* Suprafaţa este determinată in planul de proiecţie Stereo 70.

DETALII LINIARE IMOBIL

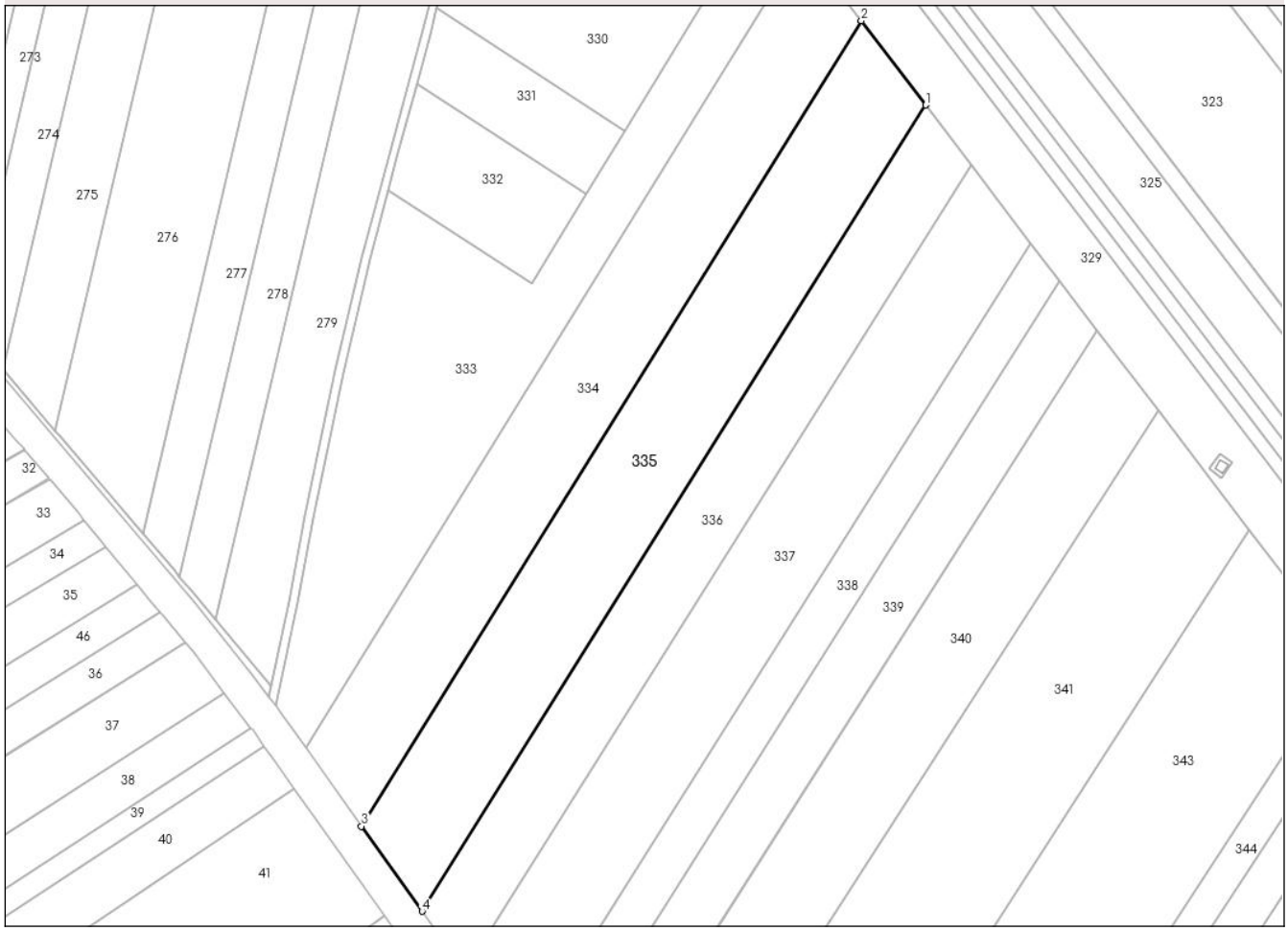

Date referitoare la teren

Crt	Categorie folosință	Intra vilan	Suprafaţa (mp)	Tarla	Parcelă	Nr. topo	Observaţii / Referinţe
1	arabil	NU	21.200	4	23/34	-	

Lungime Segmente
1) Valorile lungimilor segmentelor sunt obţinute din proiecţie în plan.

Punct început	X / Y	Punct sfârşit	X / Y	Lungime segment (** (m)
1	624.059,654 700.862,99	2	624.028,969 700.903,305	50.664
2	624.028,969 700.903,305	3	623.789,818 700.518,253	453.275
3	623.789,818 700.518,253	4	623.818,76 700.477,613	49.892
4	623.818,76 700.477,613	1	624.059,654 700.862,99	454.473

**** Lungimile segmentelor sunt determinate în planul de proiecţie Stereo 70 şi sunt rotunjite la 1 milimetru.**

Document care conține date cu caracter personal, protejat de prevederile Regulamentului (UE) nr. 679/2016 și Legii 190/2018

***** Distanţa dintre puncte este formată din segmente cumulate ce sunt mai mici decât valoarea 1 milimetru.**

DATE DESPRE IMOBILUL NR. 336

Oficiul de Cadastru şi Publicitate Imobiliară BOTOSANI
Biroul de Cadastru şi Publicitate Imobiliară Botosani

A. Partea I. Descrierea imobilului

TEREN Extravilan

Adresa: Jud. Botosani

Nr. Crt	Nr cadastral Nr. topografic	Suprafaţa* (mp)	Observaţii / Referinţe
A1		15.000	Sector cadastral:12 Teren neimprejmuit;

B. Partea II. Proprietari şi acte

Inscrieri privitoare la dreptul de proprietate şi alte drepturi reale		Referinţe
/		
Act Administrativ nr. 16950, din 09/06/1993 emis de Comisia Judeteana Botosani;		
B1	Intabulare, drept de PROPRIETATE, dobandit prin Reconstituire, cota actuala 1/1	A1
	1) **CURMEI IRINA**, Lipsă CNP, bun propriu.	

C. Partea III. SARCINI .

Inscrieri privind dezmembramintele dreptului de proprietate, drepturi reale de garanţie şi sarcini	Referinţe
NU SUNT	

Document care conține date cu caracter personal, protejat de prevederile Regulamentului (UE) nr. 679/2016 și Legii 190/2018

Anexa Nr. 1 La Partea I

Teren

Nr cadastral	Suprafaţa (mp)*	Observaţii / Referinţe
	15.000	

* Suprafaţa este determinată in planul de proiecţie Stereo 70.

DETALII LINIARE IMOBIL

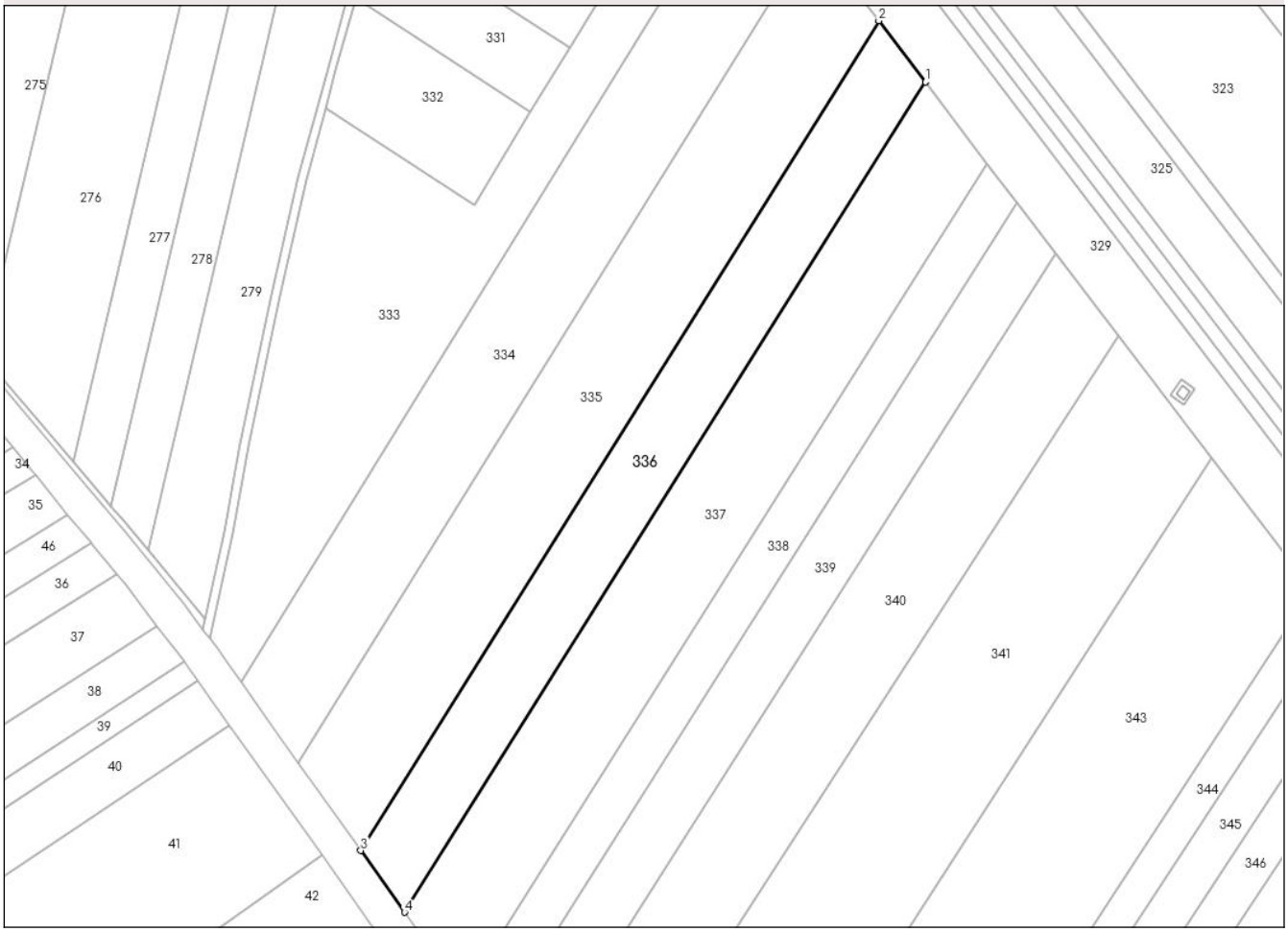

Date referitoare la teren

Crt	Categorie folosință	Intra vilan	Suprafaţa (mp)	Tarla	Parcelă	Nr. topo	Observaţii / Referinţe
1	arabil	NU	15.000	4	23/33	-	

Lungime Segmente
1) Valorile lungimilor segmentelor sunt obţinute din proiecţie în plan.

Punct început	X / Y	Punct sfârşit	X / Y	Lungime segment (** (m)
1	624.081,297 700.834,555	2	624.059,654 700.862,99	35.735
2	624.059,654 700.862,99	3	623.818,76 700.477,613	454.473
3	623.818,76 700.477,613	4	623.839,17 700.448,953	35.185
4	623.839,17 700.448,953	1	624.081,297 700.834,555	455.318

**** Lungimile segmentelor sunt determinate în planul de proiecţie Stereo 70 şi sunt rotunjite la 1 milimetru.**

Document care conține date cu caracter personal, protejat de prevederile Regulamentului (UE) nr. 679/2016 și Legii 190/2018

***** Distanţa dintre puncte este formată din segmente cumulate ce sunt mai mici decât valoarea 1 milimetru.**

DATE DESPRE IMOBILUL NR. 337

Oficiul de Cadastru şi Publicitate Imobiliară BOTOSANI
Biroul de Cadastru şi Publicitate Imobiliară Botosani

A. Partea I. Descrierea imobilului

TEREN Extravilan

Adresa: Jud. Botosani

Nr. Crt	Nr cadastral Nr. topografic	Suprafaţa* (mp)	Observaţii / Referinţe
A1		20.000	Sector cadastral:12 Teren neimprejmuit;

B. Partea II. Proprietari şi acte

Inscrieri privitoare la dreptul de proprietate şi alte drepturi reale		Referinţe
/		
Act Notarial nr. 4719, din 16/08/2002 emis de BNPA CORNELIA AGACHI STELIAN AGACHI;		
B1	Intabulare, drept de PROPRIETATE, dobandit prin Conventie, cota actuala 1/1	A1
	1) **CONŢAC DUMITRU**, casatorit cu 2) **CONŢAC VIORICA**, Lipsa CNP, bun comun.	

C. Partea III. SARCINI .

Inscrieri privind dezmembramintele dreptului de proprietate, drepturi reale de garanţie şi sarcini	Referinţe
NU SUNT	

Document care conține date cu caracter personal, protejat de prevederile Regulamentului (UE) nr. 679/2016 și Legii 190/2018

Anexa Nr. 1 La Partea I

Teren

Nr cadastral	Suprafaţa (mp)*	Observaţii / Referinţe
	20.000	

* Suprafaţa este determinată in planul de proiecţie Stereo 70.

DETALII LINIARE IMOBIL

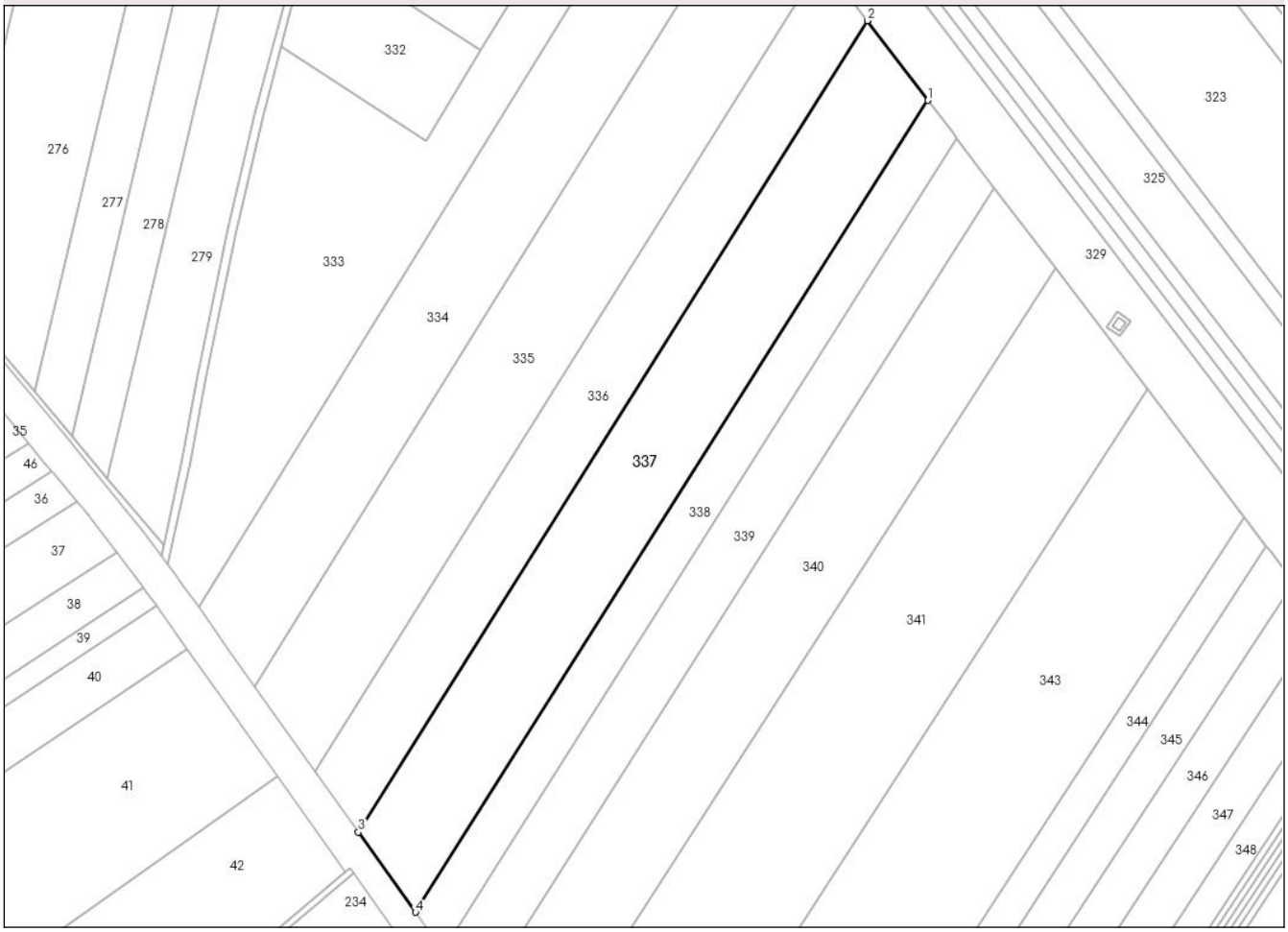

Date referitoare la teren

Crt	Categorie folosință	Intra vilan	Suprafaţa (mp)	Tarla	Parcelă	Nr. topo	Observaţii / Referinţe
1	arabil	NU	20.000	4	23/32	-	

Lungime Segmente
1) Valorile lungimilor segmentelor sunt obţinute din proiecţie în plan.

Punct început	X / Y	Punct sfârşit	X / Y	Lungime segment (** (m)
1	624.110,067 700.796,755	2	624.081,297 700.834,555	47.503
2	624.081,297 700.834,555	3	623.839,17 700.448,953	455.318
3	623.839,17 700.448,953	4	623.866,297 700.410,86	46.765
4	623.866,297 700.410,86	1	624.110,067 700.796,755	456.441

**** Lungimile segmentelor sunt determinate în planul de proiecţie Stereo 70 şi sunt rotunjite la 1 milimetru.**

Document care conține date cu caracter personal, protejat de prevederile Regulamentului (UE) nr. 679/2016 și Legii 190/2018

***** Distanţa dintre puncte este formată din segmente cumulate ce sunt mai mici decât valoarea 1 milimetru.**

DATE DESPRE IMOBILUL NR. 338

Oficiul de Cadastru şi Publicitate Imobiliară BOTOSANI
Biroul de Cadastru şi Publicitate Imobiliară Botosani

A. Partea I. Descrierea imobilului

TEREN Extravilan

Adresa: Jud. Botosani

Nr. Crt	Nr cadastral Nr. topografic	Suprafaţa* (mp)	Observaţii / Referinţe
A1	59743	9.600	Sector cadastral:12 Teren neimprejmuit;

B. Partea II. Proprietari şi acte

Inscrieri privitoare la dreptul de proprietate şi alte drepturi reale		Referinţe
792 / 09/01/2013		
Act Notarial nr. 53, din 08/01/2013 emis de BNP Marta Săndulache Dârjan;		
B3	Intabulare, drept de PROPRIETATE, dobandit prin Conventie, cota actuala 1/1	A1
	1) **CHELBAN ILIE**, căsătorit cu 2) **CHELBAN DORINA**, bun comun.	

C. Partea III. SARCINI .

Inscrieri privind dezmembramintele dreptului de proprietate, drepturi reale de garanţie şi sarcini	Referinţe
NU SUNT	

Document care conține date cu caracter personal, protejat de prevederile Regulamentului (UE) nr. 679/2016 și Legii 190/2018

Anexa Nr. 1 La Partea I

Teren

Nr cadastral	Suprafaţa (mp)*	Observaţii / Referinţe
59743	9.600	

* Suprafaţa este determinată in planul de proiecţie Stereo 70.

DETALII LINIARE IMOBIL

Date referitoare la teren

Crt	Categorie folosință	Intra vilan	Suprafaţa (mp)	Tarla	Parcelă	Nr. topo	Observaţii / Referinţe
1	arabil	NU	8.200	4	23/31	-	
2	arabil	NU	1.400	4	23/30	-	

Lungime Segmente
1) Valorile lungimilor segmentelor sunt obţinute din proiecţie în plan.

Punct început	X / Y	Punct sfârşit	X / Y	Lungime segment (** (m)
1	624.123,842 700.778,657	2	624.121,834 700.781,295	3.315
2	624.121,834 700.781,295	3	624.110,067 700.796,755	19.429
3	624.110,067 700.796,755	4	623.866,297 700.410,86	456.441
4	623.866,297 700.410,86	5	623.877,391 700.395,283	19.124

Document care conține date cu caracter personal, protejat de prevederile Regulamentului (UE) nr. 679/2016 și Legii 190/2018

Punct început	X / Y	Punct sfârşit	X / Y	Lungime segment (** (m)
5	623.877,391 700.395,283	6	623.879,283 700.392,625	3.263
6	623.879,283 700.392,625	1	624.123,842 700.778,657	456.979

** Lungimile segmentelor sunt determinate în planul de proiecţie Stereo 70 şi sunt rotunjite la 1 milimetru.
*** Distanţa dintre puncte este formată din segmente cumulate ce sunt mai mici decât valoarea 1 milimetru.

Document care conține date cu caracter personal, protejat de prevederile Regulamentului (UE) nr. 679/2016 și Legii 190/2018

DATE DESPRE IMOBILUL NR. 339

Oficiul de Cadastru şi Publicitate Imobiliară BOTOSANI
Biroul de Cadastru şi Publicitate Imobiliară Botosani

A. Partea I. Descrierea imobilului

TEREN Extravilan

Adresa: Jud. Botosani

Nr. Crt	Nr cadastral Nr. topografic	Suprafaţa* (mp)	Observaţii / Referinţe
A1	61924	12.500	Sector cadastral:12 Teren neimprejmuit;

B. Partea II. Proprietari şi acte

Inscrieri privitoare la dreptul de proprietate şi alte drepturi reale		Referinţe
34514 / 21/06/2013		
Act Notarial nr. 783, din 20/06/2013 emis de BNPA FILIP ALITHA SORANA şi MOLNAR GYÖNGYIKE;		
B4	Intabulare, drept de PROPRIETATE, dobandit prin Conventie, cota actuala 1/1	A1
	1) **CRISTESCU ANDREEA-ELENA**, bun propriu	

C. Partea III. SARCINI .

Inscrieri privind dezmembramintele dreptului de proprietate, drepturi reale de garanţie şi sarcini	Referinţe
NU SUNT	

Document care conține date cu caracter personal, protejat de prevederile Regulamentului (UE) nr. 679/2016 și Legii 190/2018

Anexa Nr. 1 La Partea I

Teren

Nr cadastral	Suprafaţa (mp)*	Observaţii / Referinţe
61924	12.500	

* Suprafaţa este determinată in planul de proiecţie Stereo 70.

DETALII LINIARE IMOBIL

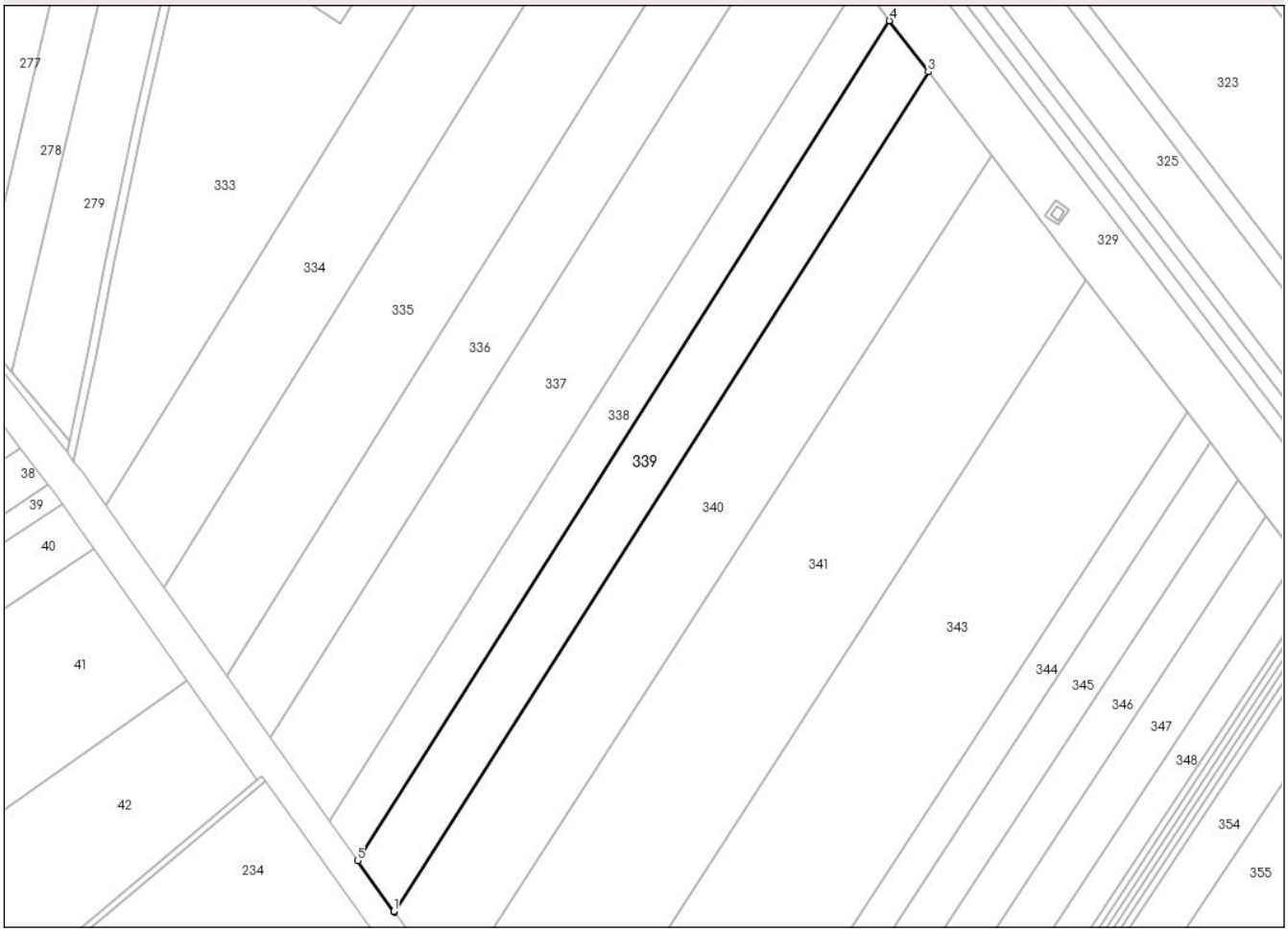

Date referitoare la teren

Crt	Categorie folosință	Intra vilan	Suprafaţa (mp)	Tarla	Parcelă	Nr. topo	Observaţii / Referinţe
1	arabil	NU	12.500	4	23/40	-	

Lungime Segmente
1) Valorile lungimilor segmentelor sunt obţinute din proiecţie în plan.

Punct început	X / Y	Punct sfârşit	X / Y	Lungime segment (** (m)
1	623.895,829 700.369,392	2	623.896,159 700.368,93	0.568
2	623.896,159 700.368,93	3	624.141,744 700.755,137	457.677
3	624.141,744 700.755,137	4	624.123,842 700.778,657	29.558
4	624.123,842 700.778,657	5	623.879,283 700.392,625	456.979
5	623.879,283 700.392,625	1	623.895,829 700.369,392	28.523

Document care conține date cu caracter personal, protejat de prevederile Regulamentului (UE) nr. 679/2016 și Legii 190/2018

** Lungimile segmentelor sunt determinate în planul de proiecţie Stereo 70 şi sunt rotunjite la 1 milimetru.
*** Distanţa dintre puncte este formată din segmente cumulate ce sunt mai mici decât valoarea 1 milimetru.

Document care conține date cu caracter personal, protejat de prevederile Regulamentului (UE) nr. 679/2016 și Legii 190/2018

DATE DESPRE IMOBILUL NR. 340

Oficiul de Cadastru şi Publicitate Imobiliară BOTOSANI
Biroul de Cadastru şi Publicitate Imobiliară Botosani

A. Partea I. Descrierea imobilului

TEREN Extravilan

Adresa: Jud. Botosani

Nr. Crt	Nr cadastral Nr. topografic	Suprafaţa* (mp)	Observaţii / Referinţe
A1	62226	20.000	Sector cadastral:12 Teren neimprejmuit;

B. Partea II. Proprietari şi acte

Inscrieri privitoare la dreptul de proprietate şi alte drepturi reale		Referinţe
69929 / 24/09/2018		
Act Notarial nr. 5659, din 20/09/2018 emis de SPN ANITEI SI ASOCIATII;		
B5	Intabulare, drept de PROPRIETATE, dobandit prin Conventie, cota actuala 1/1	A1
	1) **SC AGRO IND COM SRL**, CIF:3200291	

C. Partea III. SARCINI .

Inscrieri privind dezmembramintele dreptului de proprietate, drepturi reale de garanţie şi sarcini	Referinţe
NU SUNT	

Document care conține date cu caracter personal, protejat de prevederile Regulamentului (UE) nr. 679/2016 și Legii 190/2018

Anexa Nr. 1 La Partea I

Teren

Nr cadastral	Suprafaţa (mp)*	Observaţii / Referinţe
62226	20.000	

* Suprafaţa este determinată in planul de proiecţie Stereo 70.

DETALII LINIARE IMOBIL

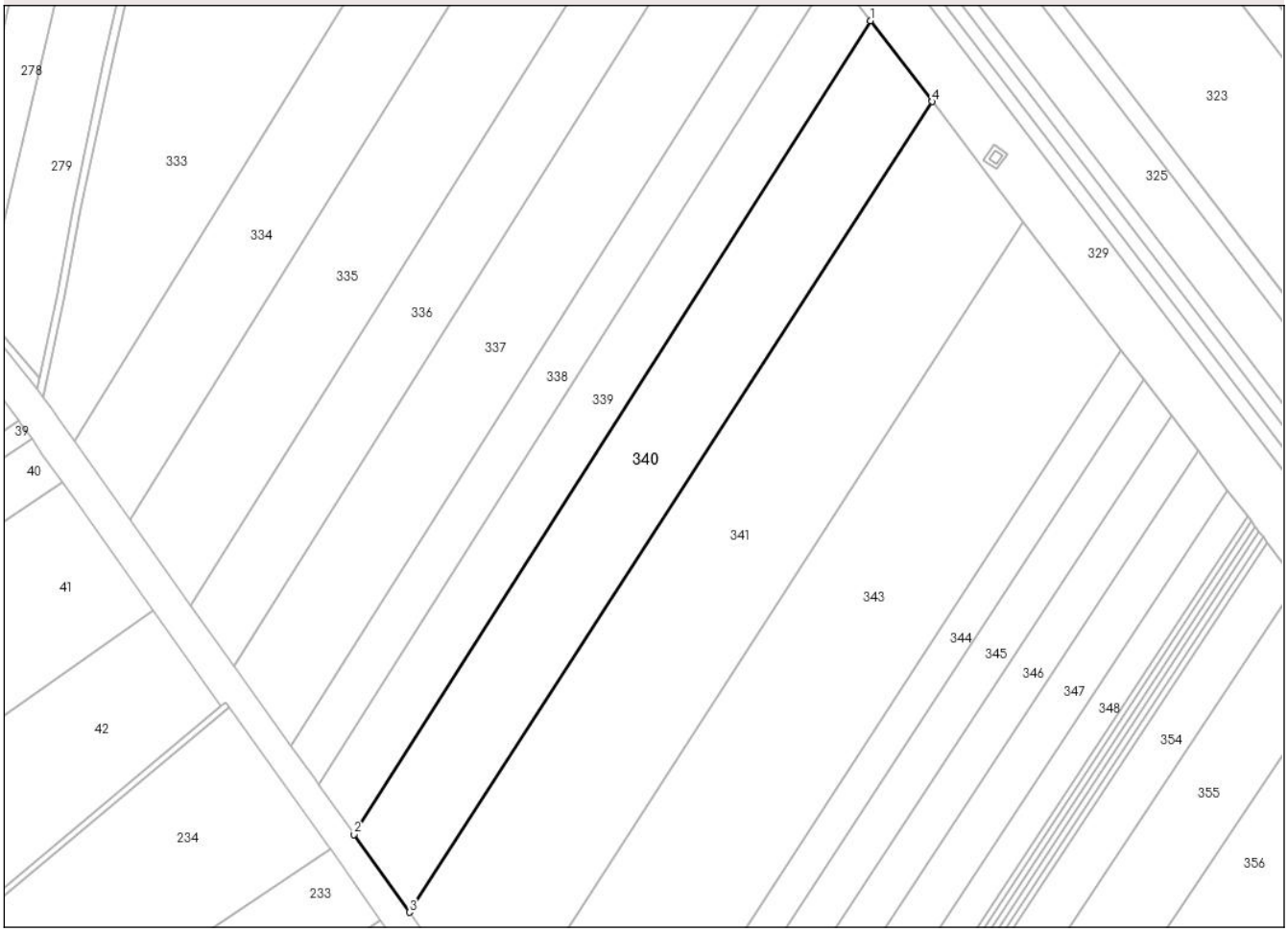

Date referitoare la teren

Crt	Categorie folosință	Intra vilan	Suprafaţa (mp)	Tarla	Parcelă	Nr. topo	Observaţii / Referinţe
1	arabil	NU	20.000	4	23/29	-	

Lungime Segmente
1) Valorile lungimilor segmentelor sunt obţinute din proiecţie în plan.

Punct început	X / Y	Punct sfârşit	X / Y	Lungime segment (** (m)
1	624.141,744 700.755,137	2	623.896,159 700.368,93	457.677
2	623.896,159 700.368,93	3	623.922,535 700.332,041	45.349
3	623.922,535 700.332,041	4	624.170,93 700.716,791	457.966
4	624.170,93 700.716,791	1	624.141,744 700.755,137	48.19

**** Lungimile segmentelor sunt determinate în planul de proiecţie Stereo 70 şi sunt rotunjite la 1 milimetru.**

Document care conține date cu caracter personal, protejat de prevederile Regulamentului (UE) nr. 679/2016 și Legii 190/2018

***** Distanţa dintre puncte este formată din segmente cumulate ce sunt mai mici decât valoarea 1 milimetru.**

DATE DESPRE IMOBILUL NR. 341

Oficiul de Cadastru şi Publicitate Imobiliară BOTOSANI
Biroul de Cadastru şi Publicitate Imobiliară Botosani

A. Partea I. Descrierea imobilului

TEREN Extravilan

Adresa: Jud. Botosani

Nr. Crt	Nr cadastral Nr. topografic	Suprafaţa* (mp)	Observaţii / Referinţe
A1	65987	30.000	Sector cadastral:12 Teren neimprejmuit;

B. Partea II. Proprietari şi acte

Inscrieri privitoare la dreptul de proprietate şi alte drepturi reale		Referinţe
70078 / 24/09/2018		
Act Normativ nr. 5773, din 21/09/2018 emis de SPA Aniței și Asociații;		
B5	Intabulare, drept de PROPRIETATE, dobandit prin Conventie, cota actuala 1/1	A1
	1) **SC AGRO IND COM SRL**, CIF:3200291	

C. Partea III. SARCINI .

Inscrieri privind dezmembramintele dreptului de proprietate, drepturi reale de garanţie şi sarcini	Referinţe
NU SUNT	

Anexa Nr. 1 La Partea I

Teren

Nr cadastral	Suprafaţa (mp)*	Observaţii / Referinţe
65987	30.000	

* Suprafaţa este determinată in planul de proiecţie Stereo 70.

DETALII LINIARE IMOBIL

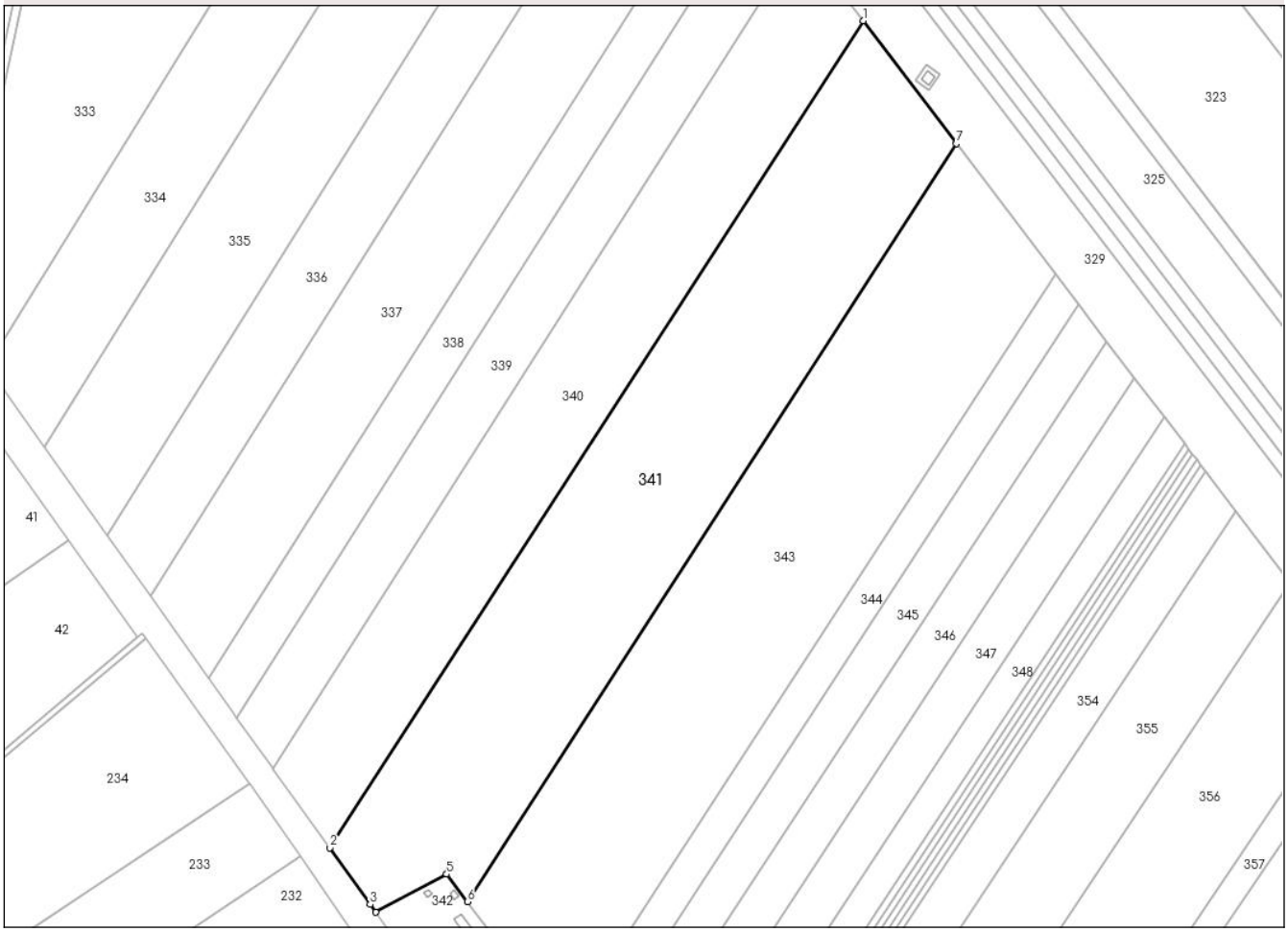

Date referitoare la teren

Crt	Categorie folosință	Intra vilan	Suprafaţa (mp)	Tarla	Parcelă	Nr. topo	Observaţii / Referinţe
1	arabil	NU	30.000	4	23/29	-	

Lungime Segmente
1) Valorile lungimilor segmentelor sunt obţinute din proiecţie în plan.

Punct început	X / Y	Punct sfârşit	X / Y	Lungime segment (** (m)
1	624.170,93 700.716,791	2	623.922,535 700.332,041	457.966
2	623.922,535 700.332,041	3	623.941,32 700.305,769	32.297
3	623.941,32 700.305,769	4	623.943,939 700.302,099	4.509
4	623.943,939 700.302,099	5	623.976,939 700.319,813	37.454
5	623.976,939 700.319,813	6	623.986,65 700.306,987	16.088

Document care conține date cu caracter personal, protejat de prevederile Regulamentului (UE) nr. 679/2016 și Legii 190/2018

Punct început	X / Y	Punct sfârşit	X / Y	Lungime segment (** (m)
6	623.986,65 700.306,987	7	624.214,372 700.659,715	419.85
7	624.214,372 700.659,715	1	624.170,93 700.716,791	71.728

** Lungimile segmentelor sunt determinate în planul de proiecţie Stereo 70 şi sunt rotunjite la 1 milimetru.
*** Distanţa dintre puncte este formată din segmente cumulate ce sunt mai mici decât valoarea 1 milimetru.

Document care conține date cu caracter personal, protejat de prevederile Regulamentului (UE) nr. 679/2016 și Legii 190/2018

DATE DESPRE IMOBILUL NR. 342

Oficiul de Cadastru şi Publicitate Imobiliară BOTOSANI
Biroul de Cadastru şi Publicitate Imobiliară Botosani

A. Partea I. Descrierea imobilului

TEREN Extravilan

Adresa: Jud. Botosani

Nr. Crt	Nr cadastral Nr. topografic	Suprafaţa* (mp)	Observaţii / Referinţe
A1		1.700	Sector cadastral:12 Teren neimprejmuit;

Construcţii

Crt	Nr cadastral Nr. topografic	Adresa	Observaţii / Referinţe
A1.1		Jud. Botosani	Nr. niveluri:2; S. construita la sol:50 mp; S. construita desfasurata:78 mp; statie pompe (P+1) - SPP1 Roma (domeniul privat)
A1.4		Jud. Botosani	Nr. niveluri:1; S. construita la sol:6 mp; camin vane

B. Partea II. Proprietari şi acte

Inscrieri privitoare la dreptul de proprietate şi alte drepturi reale		Referinţe
/		
Act Normativ nr. 1705, din 29/11/2006 emis de Guvernul Romaniei (impreuna cu anexa 3 pentru aprobarea inventarului centralizat al bunurilor din domeniul public al statului, completata prin HG nr. 1044/28.08.2007);		
B1	Intabulare, drept de PROPRIETATE, dobandit prin Lege, cota actuala 1/1	A1
	1) **STATUL ROMAN**, CIF:9999999999999	
B2	Intabulare, drept de ADMINISTRARE, dobandit prin Lege, cota actuala 1/1	A1
	1) **ADMINISTRATIA NATIONALA A IMBUNATATIRILOR FUNCIARE RA- SUCURSALA MOLDOVA DE NORD**, CIF:16904647	
Act Administrativ nr. 10389, din 07/05/2025 emis de Municipiul Botosani;		
B3	Inscrierea provizorie, drept de PROPRIETATE, dobandit prin Construire, cota actuala 1/1	A1.2, A1.3, A1.4
	1) **ADMINISTRATIA NATIONALA A IMBUNATATIRILOR FUNCIARE RA- SUCURSALA MOLDOVA DE NORD**, CIF:16904647	
B4	Intabulare, drept de PROPRIETATE, dobandit prin Construire, cota actuala 1/1	A1.1
	1) **ADMINISTRATIA NATIONALA A IMBUNATATIRILOR FUNCIARE RA- SUCURSALA MOLDOVA DE NORD**, CIF:16904647	
	OBSERVATII: domeniul privat	

C. Partea III. SARCINI .

Inscrieri privind dezmembramintele dreptului de proprietate, drepturi reale de garanţie şi sarcini	Referinţe
NU SUNT	

Document care conține date cu caracter personal, protejat de prevederile Regulamentului (UE) nr. 679/2016 și Legii 190/2018

Anexa Nr. 1 La Partea I

Teren

Nr cadastral	Suprafaţa (mp)*	Observaţii / Referinţe
	1.700	

* Suprafaţa este determinată in planul de proiecţie Stereo 70.

DETALII LINIARE IMOBIL

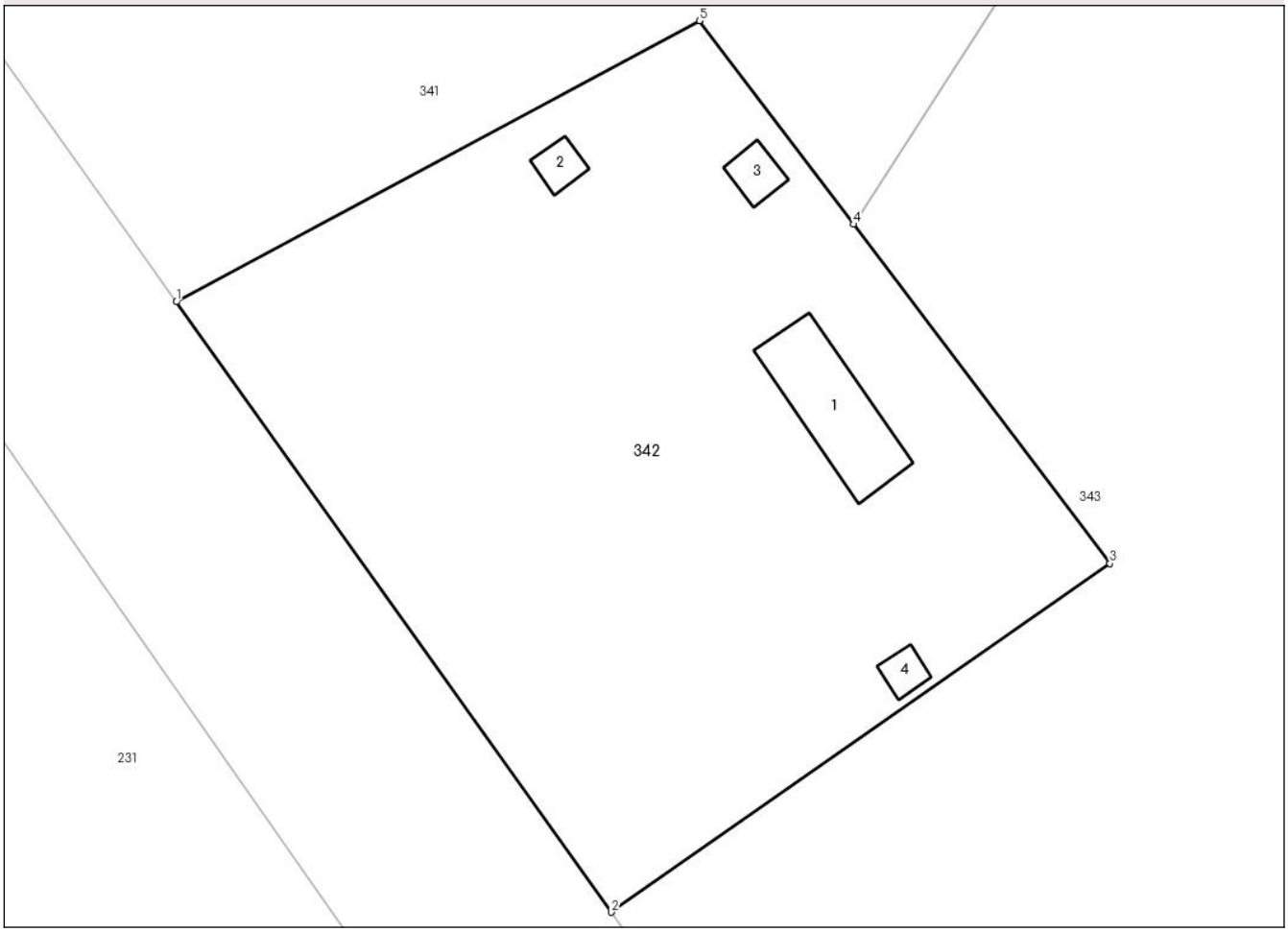

Date referitoare la teren

Crt	Categorie folosinţă	Intra vilan	Suprafaţa (mp)	Tarla	Parcelă	Nr. topo	Observaţii / Referinţe
1	curti constructii	NU	1.700	4	23/45	-	

Date referitoare la construcţii

Crt	Număr	Destinaţie construcţie	Supraf. (mp)	Situaţie juridică	Observaţii / Referinţe
A1.1		constructii industriale si edilitare	50	Cu acte	Nr. niveluri:2; S. construita la sol:50 mp; S. construita desfasurata:78 mp; statie pompe (P+1) - SPP1 Roma (domeniul privat)
A1.2		constructii industriale si edilitare	7	Fara acte	Nr. niveluri:1; S. construita la sol:7 mp; camin vane
A1.3		constructii anexa	9	Fara acte	Nr. niveluri:1; S. construita la sol:9 mp; WC
A1.4		constructii industriale si edilitare	6	Cu acte	Nr. niveluri:1; S. construita la sol:6 mp; camin vane

Document care conține date cu caracter personal, protejat de prevederile Regulamentului (UE) nr. 679/2016 și Legii 190/2018

Lungime Segmente
1) Valorile lungimilor segmentelor sunt obţinute din proiecţie în plan.

Punct început	X / Y	Punct sfârşit	X / Y	Lungime segment (** (m)
1	623.943,939 700.302,099	2	623.971,385 700.263,639	47.249
2	623.971,385 700.263,639	3	624.002,834 700.285,61	38.364
3	624.002,834 700.285,61	4	623.986,65 700.306,987	26.812
4	623.986,65 700.306,987	5	623.976,939 700.319,813	16.088
5	623.976,939 700.319,813	1	623.943,939 700.302,099	37.454

** Lungimile segmentelor sunt determinate în planul de proiecţie Stereo 70 şi sunt rotunjite la 1 milimetru.
*** Distanţa dintre puncte este formată din segmente cumulate ce sunt mai mici decât valoarea 1 milimetru.

Document care conține date cu caracter personal, protejat de prevederile Regulamentului (UE) nr. 679/2016 și Legii 190/2018

DATE DESPRE IMOBILUL NR. 343

Oficiul de Cadastru şi Publicitate Imobiliară BOTOSANI
Biroul de Cadastru şi Publicitate Imobiliară Botosani

A. Partea I. Descrierea imobilului

TEREN Extravilan

Adresa: Jud. Botosani

Nr. Crt	Nr cadastral Nr. topografic	Suprafaţa* (mp)	Observaţii / Referinţe
A1	66605	32.100	Sector cadastral:12 Teren neimprejmuit;

B. Partea II. Proprietari şi acte

Inscrieri privitoare la dreptul de proprietate şi alte drepturi reale		Referinţe
36988 / 15/05/2019		
Act Notarial nr. 2754, din 14/05/2019 emis de SPN ANITEI SI ASOCIATII;		
B6	Intabulare, drept de PROPRIETATE, dobandit prin Conventie, cota actuala 3/4	A1
	1) **SC AGRO IND COM SRL**, CIF:3200291	
83338 / 16/10/2019		
Act Notarial nr. 6303, din 15/10/2019 emis de SPN ANITEI SI ASOCIAȚII;		
B7	Intabulare, drept de PROPRIETATE, dobandit prin Conventie, cota actuala 1/4	A1
	1) **SC AGRO IND COM SRL**, CIF:3200291	

C. Partea III. SARCINI .

Inscrieri privind dezmembramintele dreptului de proprietate, drepturi reale de garanţie şi sarcini	Referinţe
NU SUNT	

Anexa Nr. 1 La Partea I

Teren

Nr cadastral	Suprafaţa (mp)*	Observaţii / Referinţe
66605	32.100	

* Suprafaţa este determinată in planul de proiecţie Stereo 70.

DETALII LINIARE IMOBIL

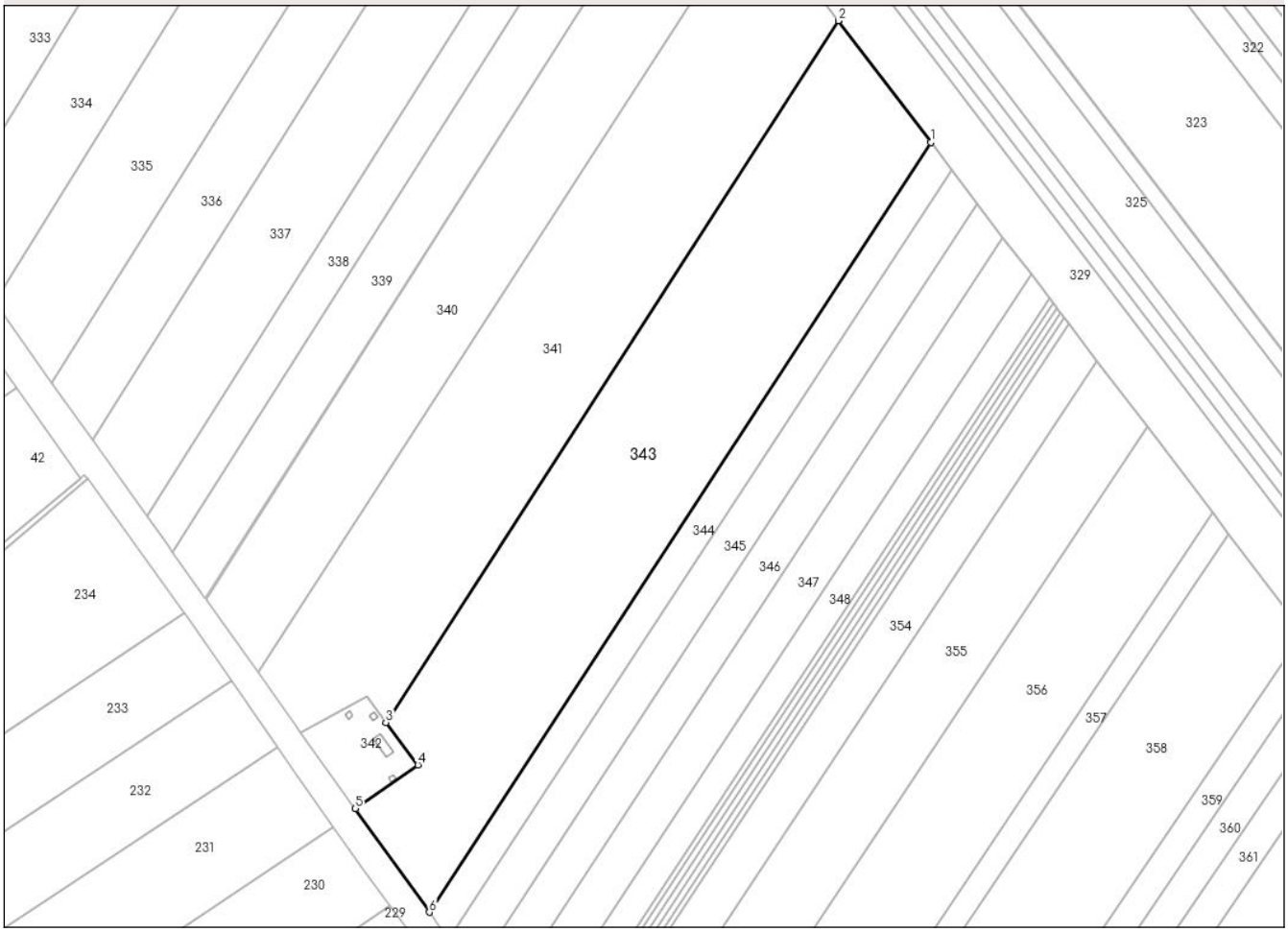

Date referitoare la teren

Crt	Categorie folosință	Intra vilan	Suprafaţa (mp)	Tarla	Parcelă	Nr. topo	Observaţii / Referinţe
1	arabil	NU	32.100	4	23/28	-	

Lungime Segmente
1) Valorile lungimilor segmentelor sunt obţinute din proiecţie în plan.

Punct început	X / Y	Punct sfârşit	X / Y	Lungime segment (** (m)
1	624.260,836 700.598,668	2	624.214,372 700.659,715	76.718
2	624.214,372 700.659,715	3	623.986,65 700.306,987	419.85
3	623.986,65 700.306,987	4	624.002,834 700.285,61	26.812
4	624.002,834 700.285,61	5	623.971,385 700.263,639	38.364
5	623.971,385 700.263,639	6	624.008,52 700.211,601	63.929

Document care conține date cu caracter personal, protejat de prevederile Regulamentului (UE) nr. 679/2016 și Legii 190/2018

Punct început	X / Y	Punct sfârşit	X / Y	Lungime segment (** (m)
6	624.008,52 700.211,601	1	624.260,836 700.598,668	462.044

** Lungimile segmentelor sunt determinate în planul de proiecţie Stereo 70 şi sunt rotunjite la 1 milimetru.
*** Distanţa dintre puncte este formată din segmente cumulate ce sunt mai mici decât valoarea 1 milimetru.

DATE DESPRE IMOBILUL NR. 344

Oficiul de Cadastru şi Publicitate Imobiliară BOTOSANI
Biroul de Cadastru şi Publicitate Imobiliară Botosani

A. Partea I. Descrierea imobilului

TEREN Extravilan

Adresa: Jud. Botosani

Nr. Crt	Nr cadastral Nr. topografic	Suprafaţa* (mp)	Observaţii / Referinţe
A1	67416	7.400	Sector cadastral:12 Teren neimprejmuit;

B. Partea II. Proprietari şi acte

Inscrieri privitoare la dreptul de proprietate şi alte drepturi reale		Referinţe
25891 / 30/04/2020		
Act Notarial nr. 1816, din 29/04/2020 emis de SPN ANITEI SI ASOCIATII;		
B3	Intabulare, drept de PROPRIETATE, dobandit prin Conventie, cota actuala 1/1	A1
	1) **SC AGRO IND COM SRL**, CIF:3200291	

C. Partea III. SARCINI .

Inscrieri privind dezmembramintele dreptului de proprietate, drepturi reale de garanţie şi sarcini	Referinţe
NU SUNT	

Anexa Nr. 1 La Partea I

Teren

Nr cadastral	Suprafaţa (mp)*	Observaţii / Referinţe
67416	7.400	

* Suprafaţa este determinată in planul de proiecţie Stereo 70.

DETALII LINIARE IMOBIL

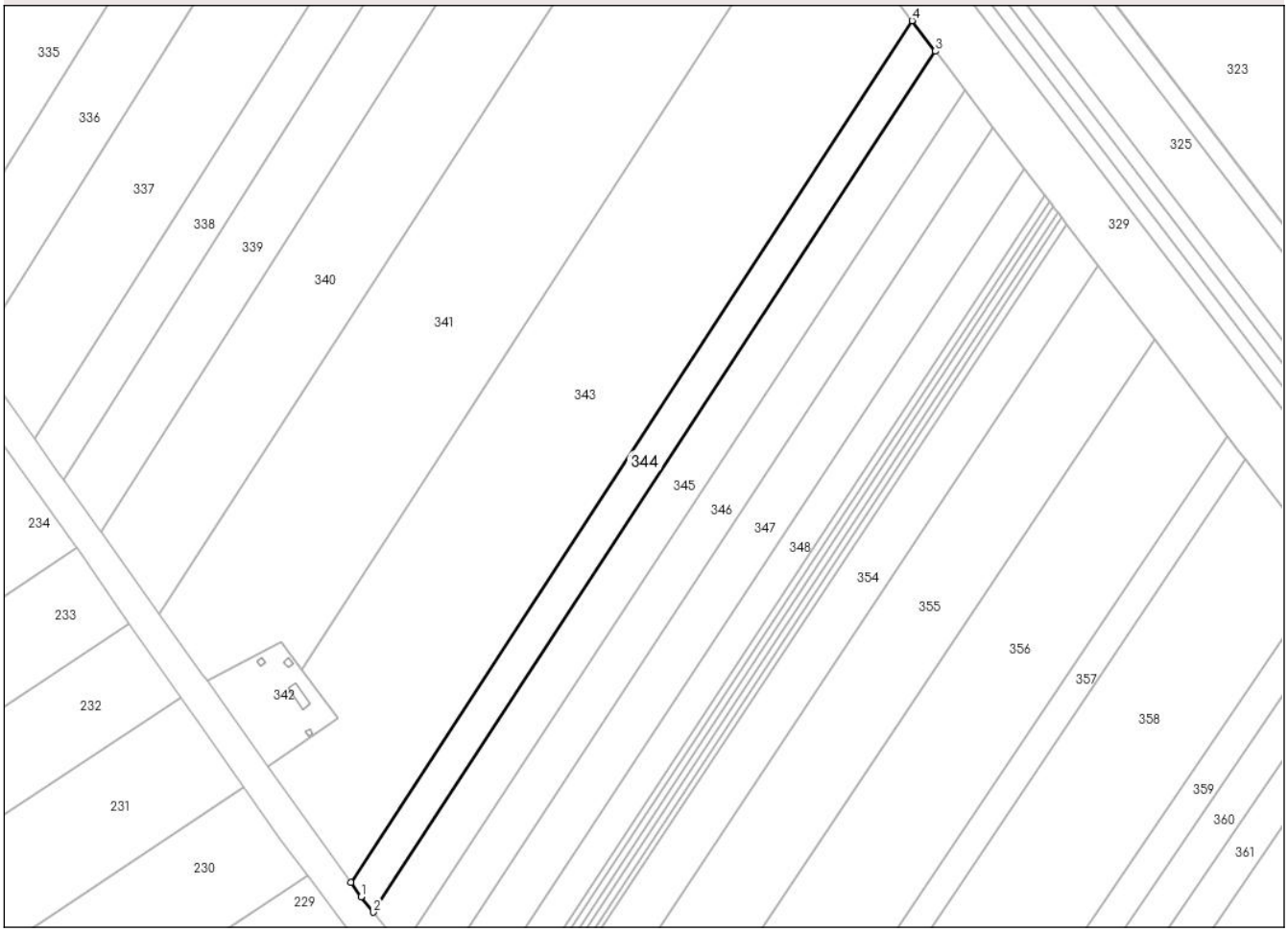

Date referitoare la teren

Crt	Categorie folosință	Intra vilan	Suprafaţa (mp)	Tarla	Parcelă	Nr. topo	Observaţii / Referinţe
1	arabil	NU	7.400	4	23/41	-	

Lungime Segmente
1) Valorile lungimilor segmentelor sunt obţinute din proiecţie în plan.

Punct început	X / Y	Punct sfârşit	X / Y	Lungime segment (** (m)
1	624.013,098 700.205,186	2	624.018,655 700.198,25	8.888
2	624.018,655 700.198,25	3	624.271,279 700.584,948	461.903
3	624.271,279 700.584,948	4	624.260,836 700.598,668	17.242
4	624.260,836 700.598,668	5	624.008,52 700.211,601	462.044
5	624.008,52 700.211,601	1	624.013,098 700.205,186	7.881

Document care conține date cu caracter personal, protejat de prevederile Regulamentului (UE) nr. 679/2016 și Legii 190/2018

** Lungimile segmentelor sunt determinate în planul de proiecţie Stereo 70 şi sunt rotunjite la 1 milimetru.
*** Distanţa dintre puncte este formată din segmente cumulate ce sunt mai mici decât valoarea 1 milimetru.

Document care conține date cu caracter personal, protejat de prevederile Regulamentului (UE) nr. 679/2016 și Legii 190/2018

DATE DESPRE IMOBILUL NR. 345

Oficiul de Cadastru şi Publicitate Imobiliară BOTOSANI
Biroul de Cadastru şi Publicitate Imobiliară Botosani

A. Partea I. Descrierea imobilului

TEREN Extravilan

Adresa: Jud. Botosani

Nr. Crt	Nr cadastral Nr. topografic	Suprafaţa* (mp)	Observaţii / Referinţe
A1	61896	9.200	Sector cadastral:12 Teren neimprejmuit;

B. Partea II. Proprietari şi acte

Inscrieri privitoare la dreptul de proprietate şi alte drepturi reale		Referinţe
30751 / 05/06/2013		
Act Notarial nr. 1870, din 23/03/2002 emis de BNPA Cornelia Agachi - Stelian Agachi;		
B1	Intabulare, drept de PROPRIETATE, dobandit prin Conventie, cota actuala 1/1	A1
	1) **LEVĂRDĂ DRAGOŞ NICOLAE**, bun propriu	

C. Partea III. SARCINI .

Inscrieri privind dezmembramintele dreptului de proprietate, drepturi reale de garanţie şi sarcini	Referinţe
NU SUNT	

Document care conține date cu caracter personal, protejat de prevederile Regulamentului (UE) nr. 679/2016 și Legii 190/2018

Anexa Nr. 1 La Partea I

Teren

Nr cadastral	Suprafaţa (mp)*	Observaţii / Referinţe
61896	9.200	

* Suprafaţa este determinată in planul de proiecţie Stereo 70.

DETALII LINIARE IMOBIL

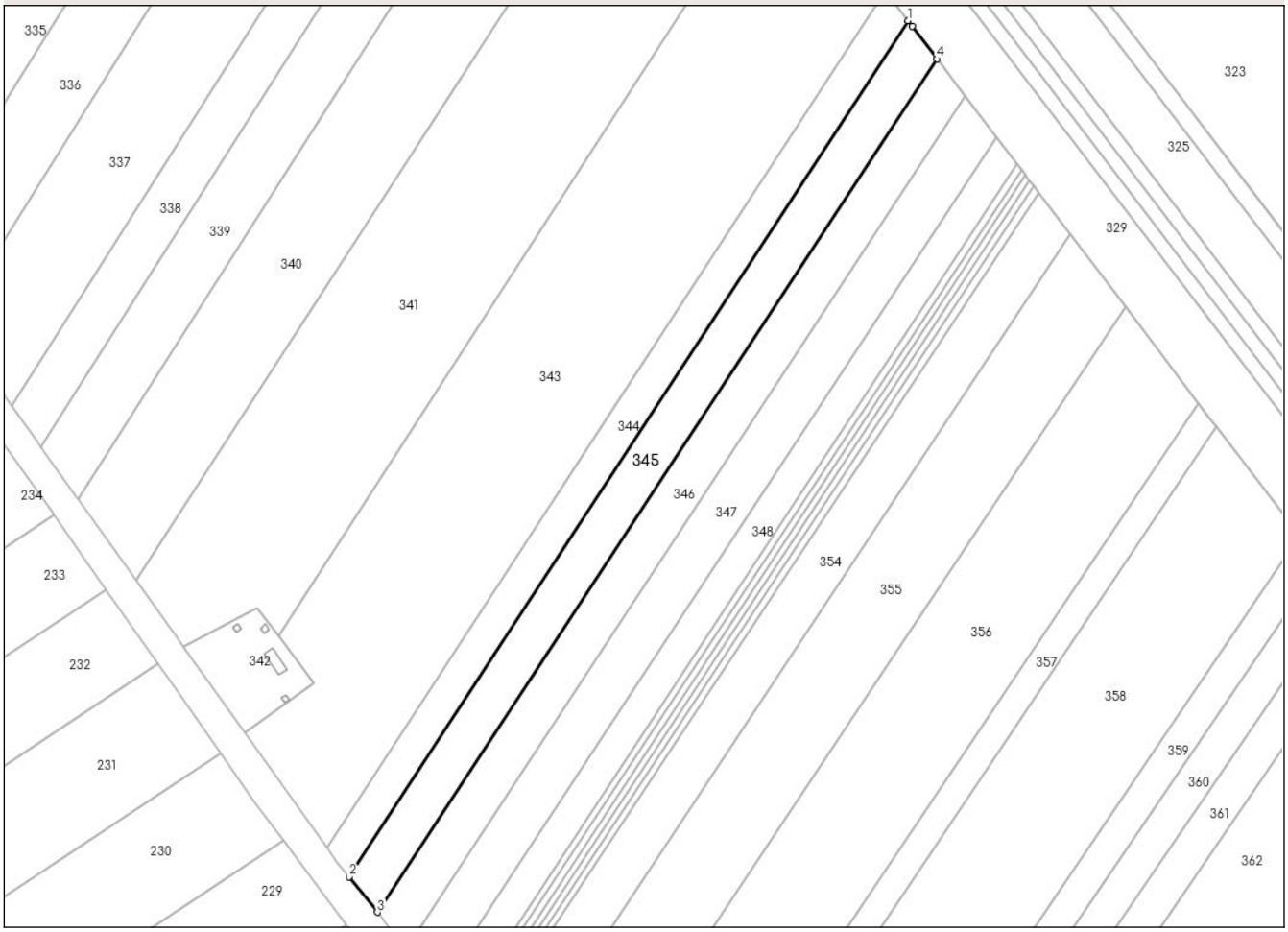

Date referitoare la teren

Crt	Categorie folosință	Intra vilan	Suprafaţa (mp)	Tarla	Parcelă	Nr. topo	Observaţii / Referinţe
1	arabil	NU	9.200	4	23/27	-	

Lungime Segmente
1) Valorile lungimilor segmentelor sunt obţinute din proiecţie în plan.

Punct început	X / Y	Punct sfârşit	X / Y	Lungime segment (** (m)
1	624.271,279 700.584,948	2	624.018,655 700.198,25	461.903
2	624.018,655 700.198,25	3	624.031,393 700.182,353	20.371
3	624.031,393 700.182,353	4	624.284,457 700.567,635	460.959
4	624.284,457 700.567,635	5	624.273,175 700.582,457	18.627
5	624.273,175 700.582,457	1	624.271,279 700.584,948	3.13

Document care conține date cu caracter personal, protejat de prevederile Regulamentului (UE) nr. 679/2016 și Legii 190/2018

** Lungimile segmentelor sunt determinate în planul de proiecţie Stereo 70 şi sunt rotunjite la 1 milimetru.
*** Distanţa dintre puncte este formată din segmente cumulate ce sunt mai mici decât valoarea 1 milimetru.

Document care conține date cu caracter personal, protejat de prevederile Regulamentului (UE) nr. 679/2016 și Legii 190/2018

DATE DESPRE IMOBILUL NR. 346

Oficiul de Cadastru şi Publicitate Imobiliară BOTOSANI
Biroul de Cadastru şi Publicitate Imobiliară Botosani

A. Partea I. Descrierea imobilului

TEREN Extravilan

Adresa: Jud. Botosani

Nr. Crt	Nr cadastral Nr. topografic	Suprafaţa* (mp)	Observaţii / Referinţe
A1	62276	9.200	Sector cadastral:12 Teren neimprejmuit;

B. Partea II. Proprietari şi acte

Inscrieri privitoare la dreptul de proprietate şi alte drepturi reale		Referinţe
40412 / 24/07/2013		
Act Notarial nr. 88, din 15/04/2011 emis de BNPA RETA ANITEI - ANA-MARIA VATAVU;		
B4	Intabulare, drept de PROPRIETATE, dobandit prin Succesiune, cota actuala 1/2	A1
	1) **SBIERA GEORGETA-SILVIA**, bun propriu	
B6	Intabulare, drept de PROPRIETATE, dobandit prin Conventie, cota actuala 1/2	A1
	1) **SBIERA GEORGETA-SILVIA**, bun propriu	

C. Partea III. SARCINI .

Inscrieri privind dezmembramintele dreptului de proprietate, drepturi reale de garanţie şi sarcini	Referinţe
NU SUNT	

Anexa Nr. 1 La Partea I

Teren

Nr cadastral	Suprafaţa (mp)*	Observaţii / Referinţe
62276	9.200	

* Suprafaţa este determinată in planul de proiecţie Stereo 70.

DETALII LINIARE IMOBIL

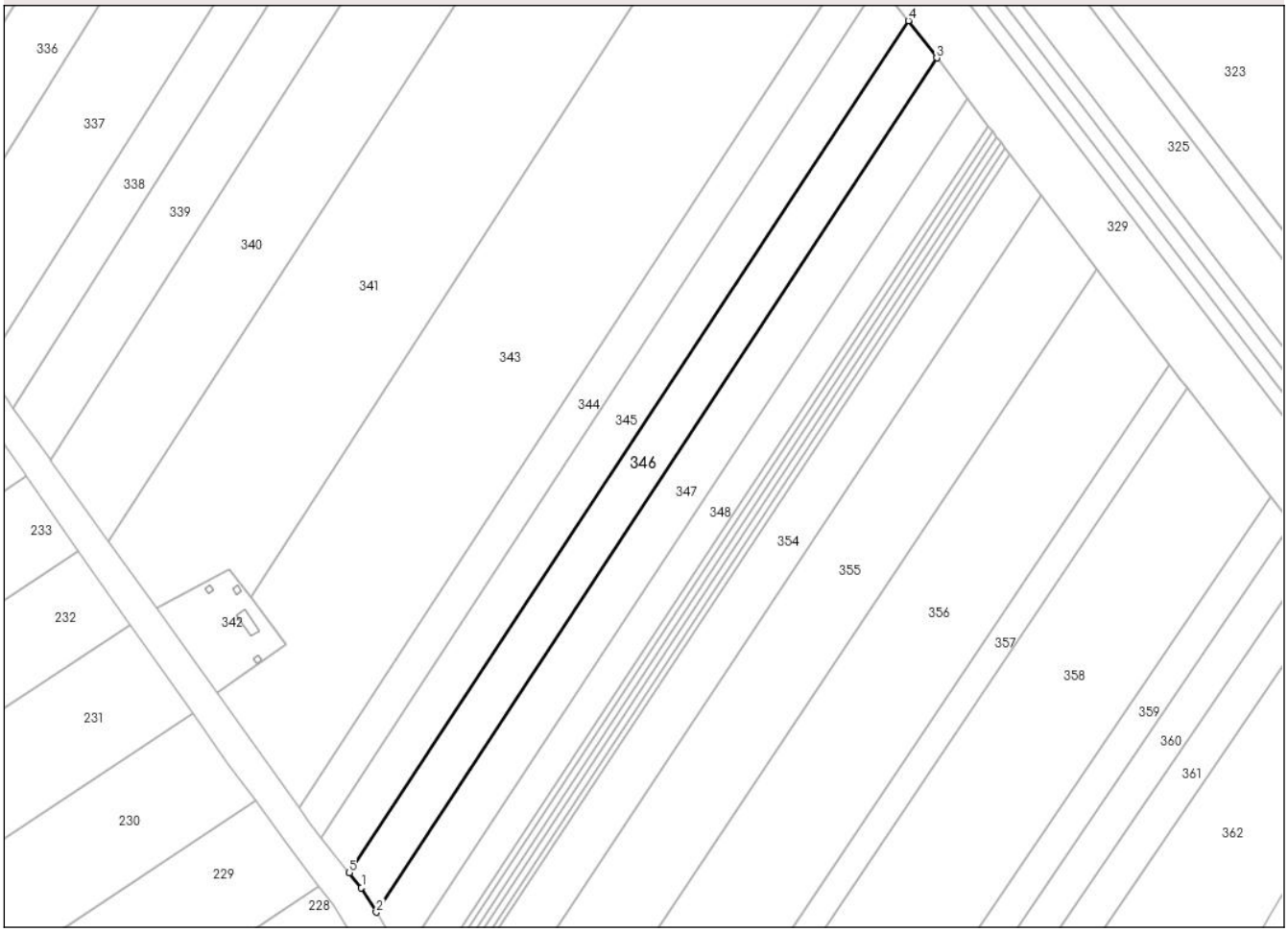

Date referitoare la teren

Crt	Categorie folosință	Intra vilan	Suprafaţa (mp)	Tarla	Parcelă	Nr. topo	Observaţii / Referinţe
1	arabil	NU	9.200	4	23/27	-	

Lungime Segmente
1) Valorile lungimilor segmentelor sunt obţinute din proiecţie în plan.

Punct început	X / Y	Punct sfârşit	X / Y	Lungime segment (** (m)
1	624.036,83 700.175,567	2	624.043,56 700.164,54	12.918
2	624.043,56 700.164,54	3	624.297,268 700.550,803	462.133
3	624.297,268 700.550,803	4	624.284,457 700.567,635	21.153
4	624.284,457 700.567,635	5	624.031,393 700.182,353	460.959
5	624.031,393 700.182,353	1	624.036,83 700.175,567	8.695

Document care conține date cu caracter personal, protejat de prevederile Regulamentului (UE) nr. 679/2016 și Legii 190/2018

** Lungimile segmentelor sunt determinate în planul de proiecţie Stereo 70 şi sunt rotunjite la 1 milimetru.
*** Distanţa dintre puncte este formată din segmente cumulate ce sunt mai mici decât valoarea 1 milimetru.

DATE DESPRE IMOBILUL NR. 347

Oficiul de Cadastru şi Publicitate Imobiliară BOTOSANI
Biroul de Cadastru şi Publicitate Imobiliară Botosani

A. Partea I. Descrierea imobilului

TEREN Extravilan

Adresa: Jud. Botosani

Nr. Crt	Nr cadastral Nr. topografic	Suprafaţa* (mp)	Observaţii / Referinţe
A1		10.000	Sector cadastral:12 Teren neimprejmuit;

B. Partea II. Proprietari şi acte

Inscrieri privitoare la dreptul de proprietate şi alte drepturi reale		Referinţe
/		
Act Administrativ nr. 17019, din 22/06/1993 emis de Comisia Judeteana Botosani;		
B1	Intabulare, drept de PROPRIETATE, dobandit prin Reconstituire, cota actuala 1/1	A1
	1) **LAZĂR MARIA**, Lipsă CNP, bun propriu.	

C. Partea III. SARCINI .

Inscrieri privind dezmembramintele dreptului de proprietate, drepturi reale de garanţie şi sarcini	Referinţe
NU SUNT	

Document care conține date cu caracter personal, protejat de prevederile Regulamentului (UE) nr. 679/2016 și Legii 190/2018

Anexa Nr. 1 La Partea I

Teren

Nr cadastral	Suprafaţa (mp)*	Observaţii / Referinţe
	10.000	

* Suprafaţa este determinată in planul de proiecţie Stereo 70.

DETALII LINIARE IMOBIL

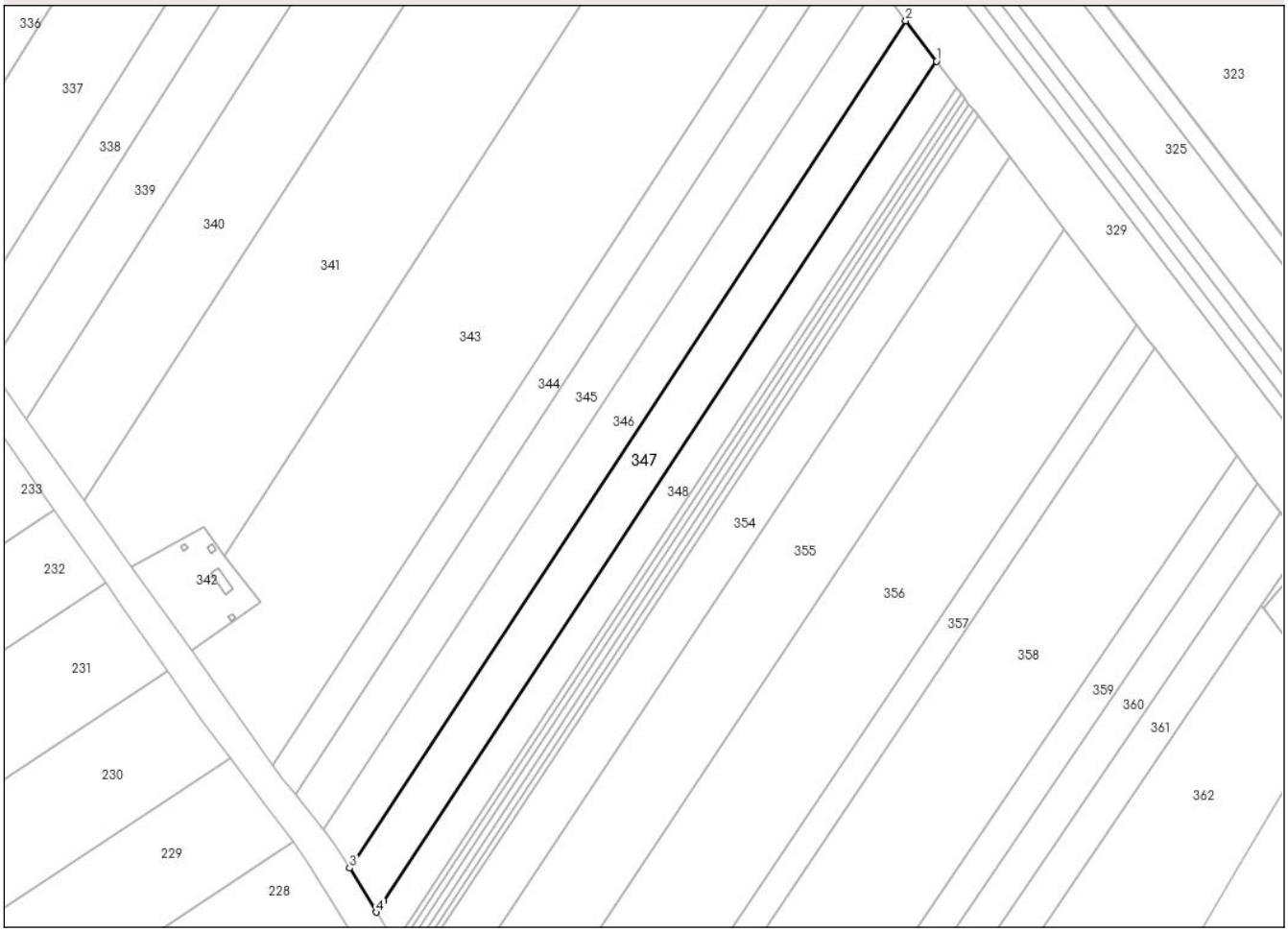

Date referitoare la teren

Crt	Categorie folosință	Intra vilan	Suprafaţa (mp)	Tarla	Parcelă	Nr. topo	Observaţii / Referinţe
1	faneata	NU	88	4	25/4	-	
2	arabil	NU	9.912	4	23/26	-	

Lungime Segmente
1) Valorile lungimilor segmentelor sunt obţinute din proiecţie în plan.

Punct început	X / Y	Punct sfârşit	X / Y	Lungime segment (** (m)
1	624.311,326 700.532,333	2	624.297,268 700.550,803	23.211
2	624.297,268 700.550,803	3	624.043,56 700.164,54	462.133
3	624.043,56 700.164,54	4	624.055,813 700.144,458	23.525
4	624.055,813 700.144,458	5	624.059,055 700.149,379	5.893

Document care conține date cu caracter personal, protejat de prevederile Regulamentului (UE) nr. 679/2016 și Legii 190/2018

Punct început	X / Y	Punct sfârşit	X / Y	Lungime segment (** (m)
5	624.059,055 700.149,379	1	624.311,326 700.532,333	458.579

** Lungimile segmentelor sunt determinate în planul de proiecţie Stereo 70 şi sunt rotunjite la 1 milimetru.
*** Distanţa dintre puncte este formată din segmente cumulate ce sunt mai mici decât valoarea 1 milimetru.

Document care conține date cu caracter personal, protejat de prevederile Regulamentului (UE) nr. 679/2016 și Legii 190/2018

DATE DESPRE IMOBILUL NR. 348

Oficiul de Cadastru şi Publicitate Imobiliară BOTOSANI
Biroul de Cadastru şi Publicitate Imobiliară Botosani

A. Partea I. Descrierea imobilului

TEREN Extravilan

Adresa: Jud. Botosani

Nr. Crt	Nr cadastral Nr. topografic	Suprafaţa* (mp)	Observaţii / Referinţe
A1	71001	6.800	Sector cadastral:12 Teren neimprejmuit;

B. Partea II. Proprietari şi acte

Inscrieri privitoare la dreptul de proprietate şi alte drepturi reale		Referinţe
26275 / 01/04/2024		
Act Notarial nr. 94, din 08/07/2010 emis de BNPA Cornelia Agachi-Stelian Agachi;		
B5	Intabulare, drept de PROPRIETATE, dobandit prin Succesiune, cota actuala 1/4	A1
	1) **PÎNZARIU VASILE**, bun propriu	
Act Notarial nr. 182, din 11/12/2023 emis de BIN Pușcașu Gabriel Tiberiu;		
B9	Intabulare, drept de PROPRIETATE, dobandit prin Succesiune, cota actuala 1/12	A1
	1) **PÎNZARIU VASILE**, bun propriu	
38636 / 20/05/2024		
Act Notarial nr. 228, din 17/05/2024 emis de SPN Ţăranu Ana-Miler Ramona (contract de donație și partaj voluntar);		
B10	Intabulare, drept de PROPRIETATE, dobandit prin Conventie, cota actuala 1/6	A1
	1) **PÎNZARIU VASILE**, bun propriu	
B12	Intabulare, drept de PROPRIETATE, dobandit prin Iesire Din Indiviziune, cota actuala 1/2	A1
	1) **PÎNZARIU VASILE**, bun propriu	

C. Partea III. SARCINI .

Inscrieri privind dezmembramintele dreptului de proprietate, drepturi reale de garanţie şi sarcini	Referinţe
NU SUNT	

Anexa Nr. 1 La Partea I

Teren

Nr cadastral	Suprafaţa (mp)*	Observaţii / Referinţe
71001	6.800	

* Suprafaţa este determinată in planul de proiecţie Stereo 70.

DETALII LINIARE IMOBIL

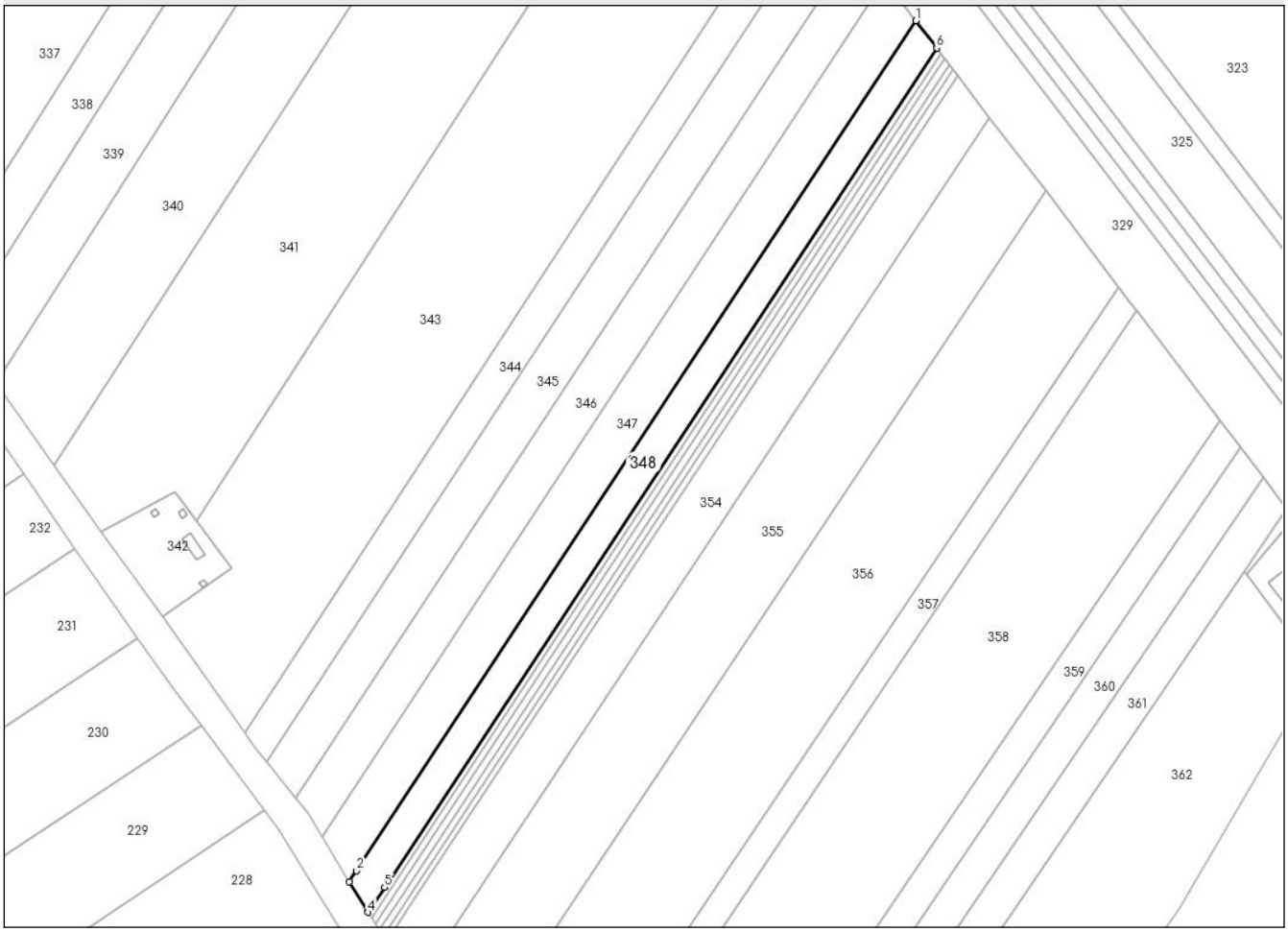

Date referitoare la teren

Crt	Categorie folosință	Intra vilan	Suprafaţa (mp)	Tarla	Parcelă	Nr. topo	Observaţii / Referinţe
1	faneata	NU	137	4	25/3	-	
2	arabil	NU	6.663	4	23/25	-	

Lungime Segmente
1) Valorile lungimilor segmentelor sunt obţinute din proiecţie în plan.

Punct început	X / Y	Punct sfârşit	X / Y	Lungime segment (** (m)
1	624.311,326 700.532,333	2	624.059,055 700.149,379	458.579
2	624.059,055 700.149,379	3	624.055,813 700.144,458	5.893
3	624.055,813 700.144,458	4	624.064,228 700.130,669	16.154
4	624.064,228 700.130,669	5	624.071,666 700.141,961	13.522

Document care conține date cu caracter personal, protejat de prevederile Regulamentului (UE) nr. 679/2016 și Legii 190/2018

Punct început	X / Y	Punct sfârşit	X / Y	Lungime segment (** (m)
5	624.071,666 700.141,961	6	624.320,706 700.520,009	452.704
6	624.320,706 700.520,009	1	624.311,326 700.532,333	15.488

** Lungimile segmentelor sunt determinate în planul de proiecţie Stereo 70 şi sunt rotunjite la 1 milimetru.
*** Distanţa dintre puncte este formată din segmente cumulate ce sunt mai mici decât valoarea 1 milimetru.

DATE DESPRE IMOBILUL NR. 349

Oficiul de Cadastru şi Publicitate Imobiliară BOTOSANI
Biroul de Cadastru şi Publicitate Imobiliară Botosani

A. Partea I. Descrierea imobilului

TEREN Extravilan

Adresa: Jud. Botosani

Nr. Crt	Nr cadastral Nr. topografic	Suprafaţa* (mp)	Observaţii / Referinţe
A1		1.360	Sector cadastral:12 Teren neimprejmuit;

B. Partea II. Proprietari şi acte

Inscrieri privitoare la dreptul de proprietate şi alte drepturi reale		Referinţe
/		
Act Administrativ nr. 19321, din 26/10/1993 emis de Comisia Judeteana Botosani;		
B1	Intabulare, drept de PROPRIETATE, dobandit prin Reconstituire, cota actuala 1/1	A1
	1) **CHISĂLIŢĂ AGLAIA**, Lipsă CNP, bun propriu.	

C. Partea III. SARCINI .

Inscrieri privind dezmembramintele dreptului de proprietate, drepturi reale de garanţie şi sarcini	Referinţe
NU SUNT	

Anexa Nr. 1 La Partea I

Teren

Nr cadastral	Suprafaţa (mp)*	Observaţii / Referinţe
	1.360	

* Suprafaţa este determinată in planul de proiecţie Stereo 70.

DETALII LINIARE IMOBIL

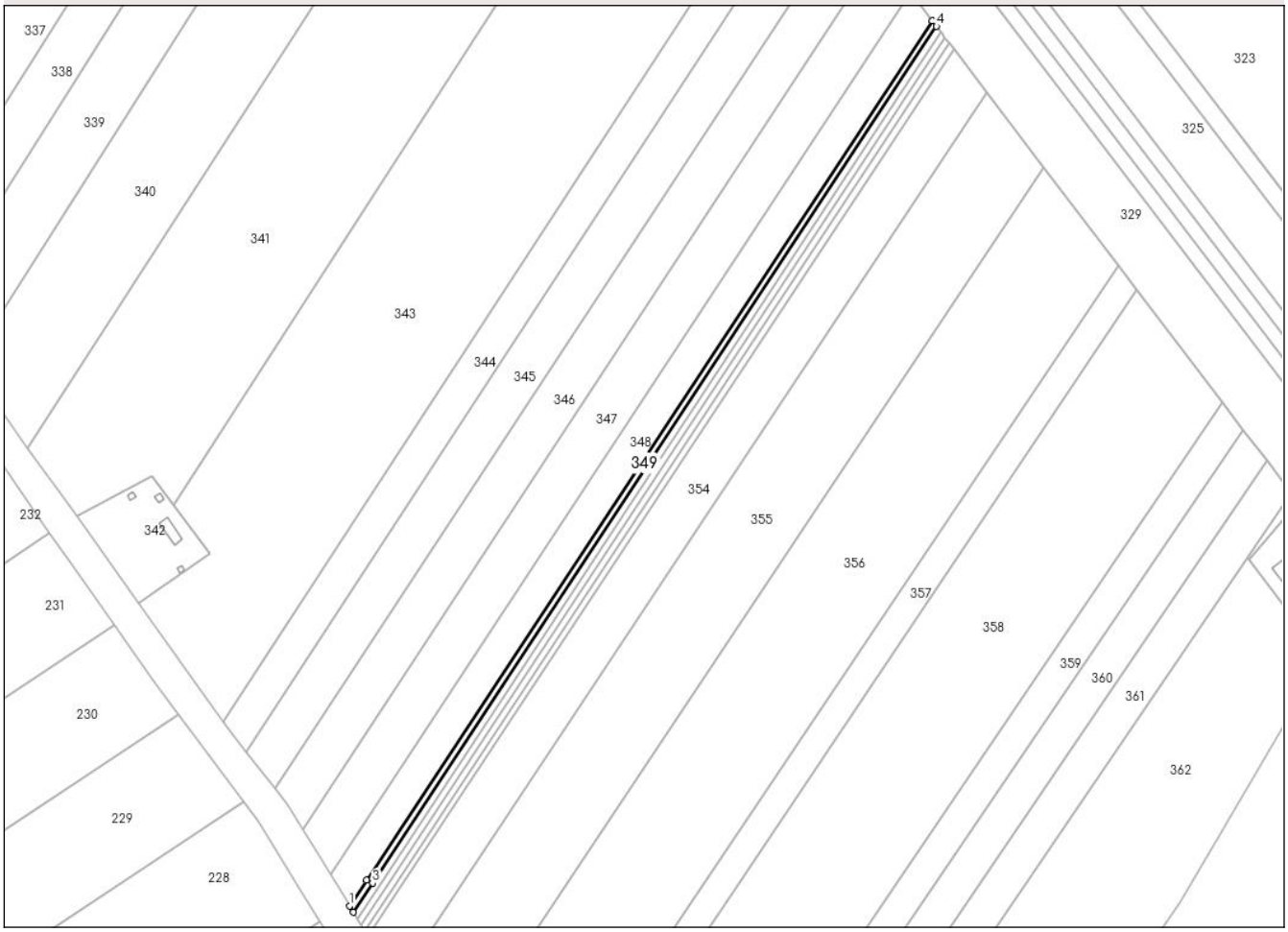

Date referitoare la teren

Crt	Categorie folosință	Intra vilan	Suprafaţa (mp)	Tarla	Parcelă	Nr. topo	Observaţii / Referinţe
1	faneata	NU	42	4	25/3	-	
2	arabil	NU	1.318	4	23/25	-	

Lungime Segmente
1) Valorile lungimilor segmentelor sunt obţinute din proiecţie în plan.

Punct început	X / Y	Punct sfârşit	X / Y	Lungime segment (** (m)
1	624.064,228 700.130,669	2	624.065,907 700.127,917	3.224
2	624.065,907 700.127,917	3	624.074,326 700.140,698	15.305
3	624.074,326 700.140,698	4	624.322,578 700.517,55	451.272
4	624.322,578 700.517,55	5	624.320,706 700.520,009	3.09

Document care conține date cu caracter personal, protejat de prevederile Regulamentului (UE) nr. 679/2016 și Legii 190/2018

Punct început	X / Y	Punct sfârşit	X / Y	Lungime segment (** (m)
5	624.320,706 700.520,009	6	624.071,666 700.141,961	452.704
6	624.071,666 700.141,961	1	624.064,228 700.130,669	13.522

** Lungimile segmentelor sunt determinate în planul de proiecţie Stereo 70 şi sunt rotunjite la 1 milimetru.
*** Distanţa dintre puncte este formată din segmente cumulate ce sunt mai mici decât valoarea 1 milimetru.

Document care conține date cu caracter personal, protejat de prevederile Regulamentului (UE) nr. 679/2016 și Legii 190/2018

DATE DESPRE IMOBILUL NR. 350

Oficiul de Cadastru şi Publicitate Imobiliară BOTOSANI
Biroul de Cadastru şi Publicitate Imobiliară Botosani

A. Partea I. Descrierea imobilului

TEREN Extravilan

Adresa: Jud. Botosani

Nr. Crt	Nr cadastral Nr. topografic	Suprafaţa* (mp)	Observaţii / Referinţe
A1	71003	1.360	Sector cadastral:12 Teren neimprejmuit;

B. Partea II. Proprietari şi acte

Inscrieri privitoare la dreptul de proprietate şi alte drepturi reale		Referinţe
38630 / 20/05/2024		
Act Notarial nr. 228, din 17/05/2024 emis de SPN ȚĂRANU ANA – MILER RAMONA (donație și partaj voluntar);		
B16	Intabulare, drept de PROPRIETATE, dobandit prin Conventie, cota actuala 1/1	A1
	1) **PÎNZARIU VASILE**, bun propriu	

C. Partea III. SARCINI .

Inscrieri privind dezmembramintele dreptului de proprietate, drepturi reale de garanţie şi sarcini	Referinţe
NU SUNT	

Anexa Nr. 1 La Partea I

Teren

Nr cadastral	Suprafaţa (mp)*	Observaţii / Referinţe
71003	1.360	

* Suprafaţa este determinată in planul de proiecţie Stereo 70.

DETALII LINIARE IMOBIL

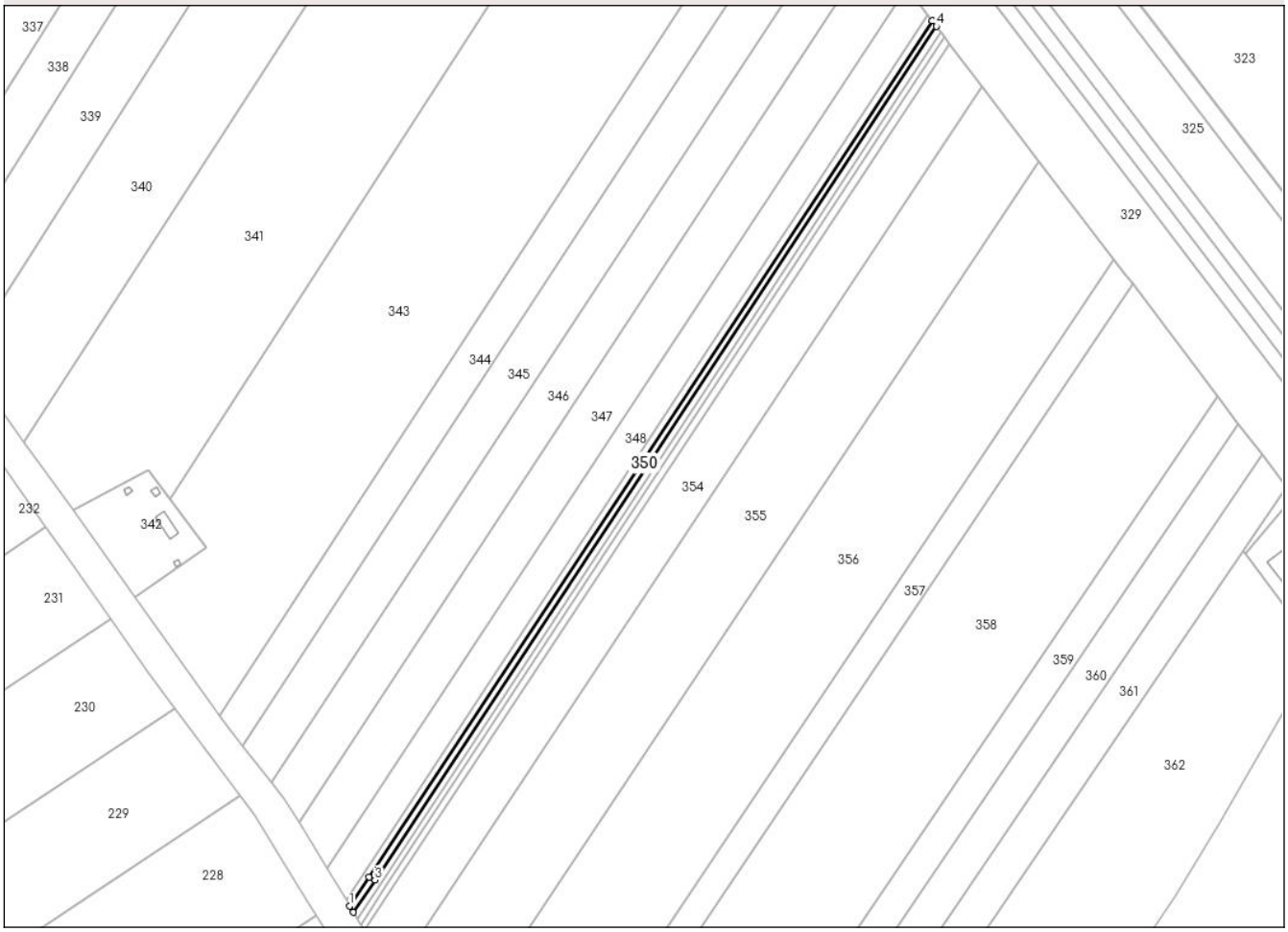

Date referitoare la teren

Crt	Categorie folosință	Intra vilan	Suprafaţa (mp)	Tarla	Parcelă	Nr. topo	Observaţii / Referinţe
1	faneata	NU	47	4	25/3	-	
2	arabil	NU	1.313	4	23/25	-	

Lungime Segmente

1) Valorile lungimilor segmentelor sunt obţinute din proiecţie în plan.

Punct început	X / Y	Punct sfârşit	X / Y	Lungime segment (** (m)
1	624.065,907 700.127,917	2	624.067,585 700.125,167	3.222
2	624.067,585 700.125,167	3	624.076,984 700.139,436	17.086
3	624.076,984 700.139,436	4	624.324,448 700.515,092	449.84
4	624.324,448 700.515,092	5	624.322,578 700.517,55	3.088

Document care conține date cu caracter personal, protejat de prevederile Regulamentului (UE) nr. 679/2016 și Legii 190/2018

Punct început	X / Y	Punct sfârşit	X / Y	Lungime segment (** (m)
5	624.322,578 700.517,55	6	624.074,326 700.140,698	451.272
6	624.074,326 700.140,698	1	624.065,907 700.127,917	15.305

** Lungimile segmentelor sunt determinate în planul de proiecţie Stereo 70 şi sunt rotunjite la 1 milimetru.
*** Distanţa dintre puncte este formată din segmente cumulate ce sunt mai mici decât valoarea 1 milimetru.

Document care conține date cu caracter personal, protejat de prevederile Regulamentului (UE) nr. 679/2016 și Legii 190/2018

DATE DESPRE IMOBILUL NR. 351

Oficiul de Cadastru şi Publicitate Imobiliară BOTOSANI
Biroul de Cadastru şi Publicitate Imobiliară Botosani

A. Partea I. Descrierea imobilului

TEREN Extravilan

Adresa: Jud. Botosani

Nr. Crt	Nr cadastral Nr. topografic	Suprafaţa* (mp)	Observaţii / Referinţe
A1		1.360	Sector cadastral:12 Teren neimprejmuit;

B. Partea II. Proprietari şi acte

Inscrieri privitoare la dreptul de proprietate şi alte drepturi reale		Referinţe
/		
Act Administrativ nr. 19321, din 26/10/1993 emis de Comisia Judeteana Botosani;		
B1	Intabulare, drept de PROPRIETATE, dobandit prin Reconstituire, cota actuala 1/1	A1
	1) **CHISĂLIŢĂ AGLAIA**, Lipsă CNP, bun propriu.	

C. Partea III. SARCINI .

Inscrieri privind dezmembramintele dreptului de proprietate, drepturi reale de garanţie şi sarcini	Referinţe
NU SUNT	

Anexa Nr. 1 La Partea I

Teren

Nr cadastral	Suprafaţa (mp)*	Observaţii / Referinţe
	1.360	

* Suprafaţa este determinată in planul de proiecţie Stereo 70.

DETALII LINIARE IMOBIL

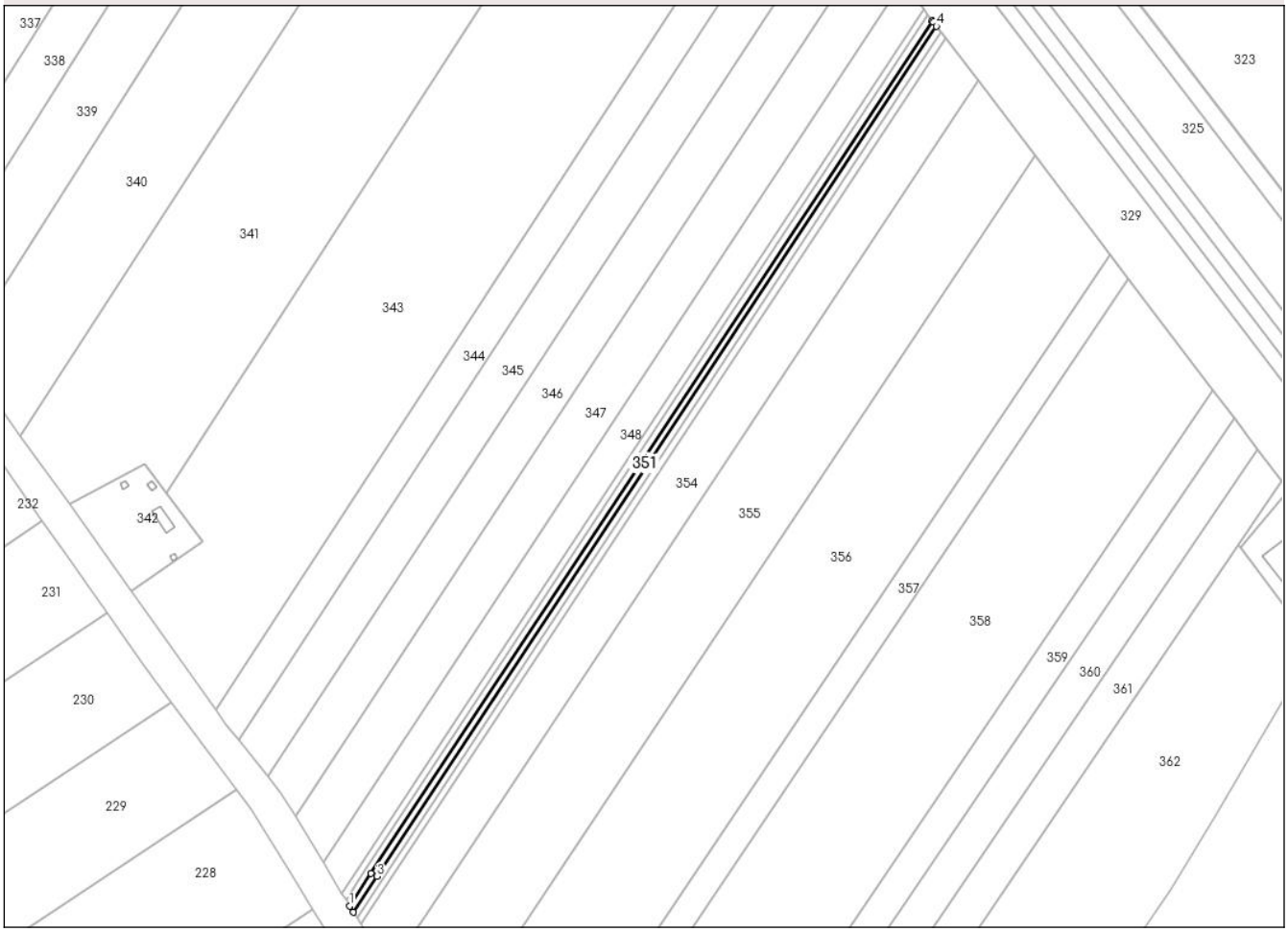

Date referitoare la teren

Crt	Categorie folosință	Intra vilan	Suprafaţa (mp)	Tarla	Parcelă	Nr. topo	Observaţii / Referinţe
1	faneata	NU	52	4	25/3	-	
2	arabil	NU	1.308	4	23/25	-	

Lungime Segmente
1) Valorile lungimilor segmentelor sunt obţinute din proiecţie în plan.

Punct început	X / Y	Punct sfârşit	X / Y	Lungime segment (** (m)
1	624.067,585 700.125,167	2	624.069,261 700.122,42	3.218
2	624.069,261 700.122,42	3	624.079,64 700.138,175	18.866
3	624.079,64 700.138,175	4	624.326,317 700.512,637	448.41
4	624.326,317 700.512,637	5	624.324,955 700.514,427	2.249

Document care conține date cu caracter personal, protejat de prevederile Regulamentului (UE) nr. 679/2016 și Legii 190/2018

Punct început	X / Y	Punct sfârşit	X / Y	Lungime segment (** (m)
5	624.324,955 700.514,427	6	624.324,448 700.515,092	0.836
6	624.324,448 700.515,092	7	624.076,984 700.139,436	449.84
7	624.076,984 700.139,436	1	624.067,585 700.125,167	17.086

** Lungimile segmentelor sunt determinate în planul de proiecţie Stereo 70 şi sunt rotunjite la 1 milimetru.
*** Distanţa dintre puncte este formată din segmente cumulate ce sunt mai mici decât valoarea 1 milimetru.

Document care conține date cu caracter personal, protejat de prevederile Regulamentului (UE) nr. 679/2016 și Legii 190/2018

DATE DESPRE IMOBILUL NR. 352

Oficiul de Cadastru şi Publicitate Imobiliară BOTOSANI
Biroul de Cadastru şi Publicitate Imobiliară Botosani

A. Partea I. Descrierea imobilului

TEREN Extravilan

Adresa: Jud. Botosani

Nr. Crt	Nr cadastral Nr. topografic	Suprafaţa* (mp)	Observaţii / Referinţe
A1	71000	1.360	Sector cadastral:12 Teren neimprejmuit;

B. Partea II. Proprietari şi acte

Inscrieri privitoare la dreptul de proprietate şi alte drepturi reale		Referinţe
26279 / 01/04/2024		
Act Notarial nr. 94, din 08/07/2010 emis de BNP Agachi;		
B11	Intabulare, drept de PROPRIETATE, dobandit prin Succesiune, cota actuala 1/4	A1
	1) **PÎNZARIU VASILE**, bun propriu	
Act Notarial nr. 182, din 11/12/2023 emis de BNP Puscasu Gabriel Tiberiu;		
B15	Intabulare, drept de PROPRIETATE, dobandit prin Succesiune, cota actuala 1/12	A1
	1) **PÎNZARIU VASILE**, bun propriu	
38646 / 20/05/2024		
Act Notarial nr. 228, din 17/05/2024 emis de BIN Țăranu Ana;		
B16	Intabulare, drept de PROPRIETATE, dobandit prin Conventie, cota actuala 1/6	A1
	1) **PÎNZARIU VASILE**, bun propriu	
B18	Intabulare, drept de PROPRIETATE, dobandit prin Iesire Din Indiviziune, cota actuala 1/2	A1
	1) **PÎNZARIU VASILE**, bun propriu	

C. Partea III. SARCINI .

Inscrieri privind dezmembramintele dreptului de proprietate, drepturi reale de garanţie şi sarcini	Referinţe
NU SUNT	

Document care conține date cu caracter personal, protejat de prevederile Regulamentului (UE) nr. 679/2016 și Legii 190/2018

Anexa Nr. 1 La Partea I

Teren

Nr cadastral	Suprafaţa (mp)*	Observaţii / Referinţe
71000	1.360	

* Suprafaţa este determinată in planul de proiecţie Stereo 70.

DETALII LINIARE IMOBIL

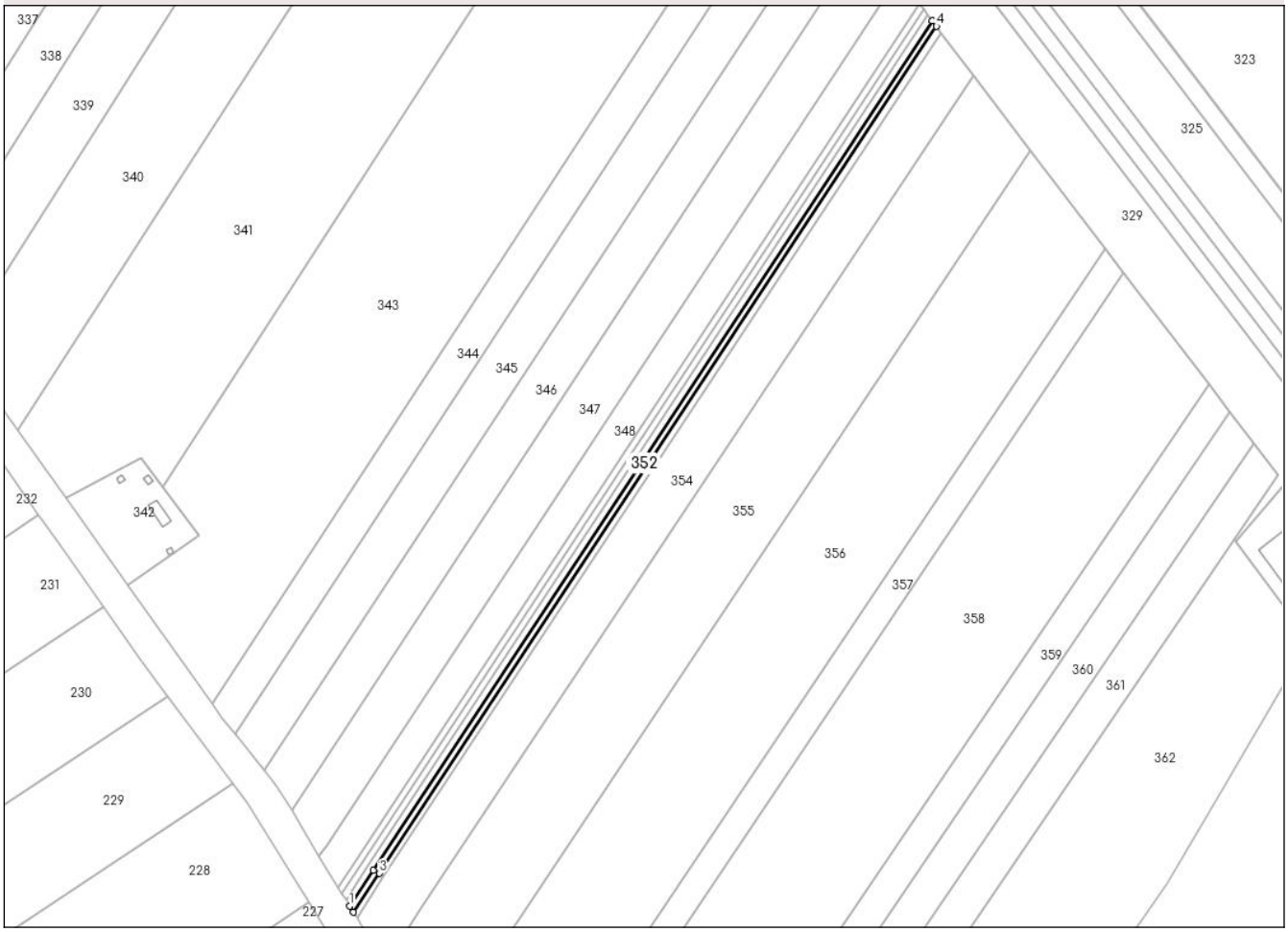

Date referitoare la teren

Crt	Categorie folosință	Intra vilan	Suprafaţa (mp)	Tarla	Parcelă	Nr. topo	Observaţii / Referinţe
1	faneata	NU	57	4	25/3	-	
2	arabil	NU	1.303	4	23/25	-	

Lungime Segmente
1) Valorile lungimilor segmentelor sunt obţinute din proiecţie în plan.

Punct început	X / Y	Punct sfârşit	X / Y	Lungime segment (** (m)
1	624.069,261 700.122,42	2	624.070,936 700.119,674	3.217
2	624.070,936 700.119,674	3	624.082,294 700.136,915	20.646
3	624.082,294 700.136,915	4	624.328,185 700.510,183	446.98
4	624.328,185 700.510,183	5	624.326,317 700.512,637	3.084

Document care conține date cu caracter personal, protejat de prevederile Regulamentului (UE) nr. 679/2016 și Legii 190/2018

Punct început	X / Y	Punct sfârşit	X / Y	Lungime segment (** (m)
5	624.326,317 700.512,637	6	624.079,64 700.138,175	448.41
6	624.079,64 700.138,175	1	624.069,261 700.122,42	18.866

** Lungimile segmentelor sunt determinate în planul de proiecţie Stereo 70 şi sunt rotunjite la 1 milimetru.
*** Distanţa dintre puncte este formată din segmente cumulate ce sunt mai mici decât valoarea 1 milimetru.

Document care conține date cu caracter personal, protejat de prevederile Regulamentului (UE) nr. 679/2016 și Legii 190/2018

DATE DESPRE IMOBILUL NR. 353

Oficiul de Cadastru şi Publicitate Imobiliară BOTOSANI
Biroul de Cadastru şi Publicitate Imobiliară Botosani

A. Partea I. Descrierea imobilului

TEREN Extravilan

Adresa: Jud. Botosani

Nr. Crt	Nr cadastral Nr. topografic	Suprafaţa* (mp)	Observaţii / Referinţe
A1		1.360	Sector cadastral:12 Teren neimprejmuit;

B. Partea II. Proprietari şi acte

Inscrieri privitoare la dreptul de proprietate şi alte drepturi reale		Referinţe
/		
Act Administrativ nr. 19321, din 26/10/1993 emis de Comisia Judeteana Botosani;		
B1	Intabulare, drept de PROPRIETATE, dobandit prin Reconstituire, cota actuala 1/1	A1
	1) **CHISĂLIŢĂ AGLAIA**, Lipsă CNP, bun propriu.	

C. Partea III. SARCINI .

Inscrieri privind dezmembramintele dreptului de proprietate, drepturi reale de garanţie şi sarcini	Referinţe
NU SUNT	

Anexa Nr. 1 La Partea I

Teren

Nr cadastral	Suprafaţa (mp)*	Observaţii / Referinţe
	1.360	

* Suprafaţa este determinată in planul de proiecţie Stereo 70.

DETALII LINIARE IMOBIL

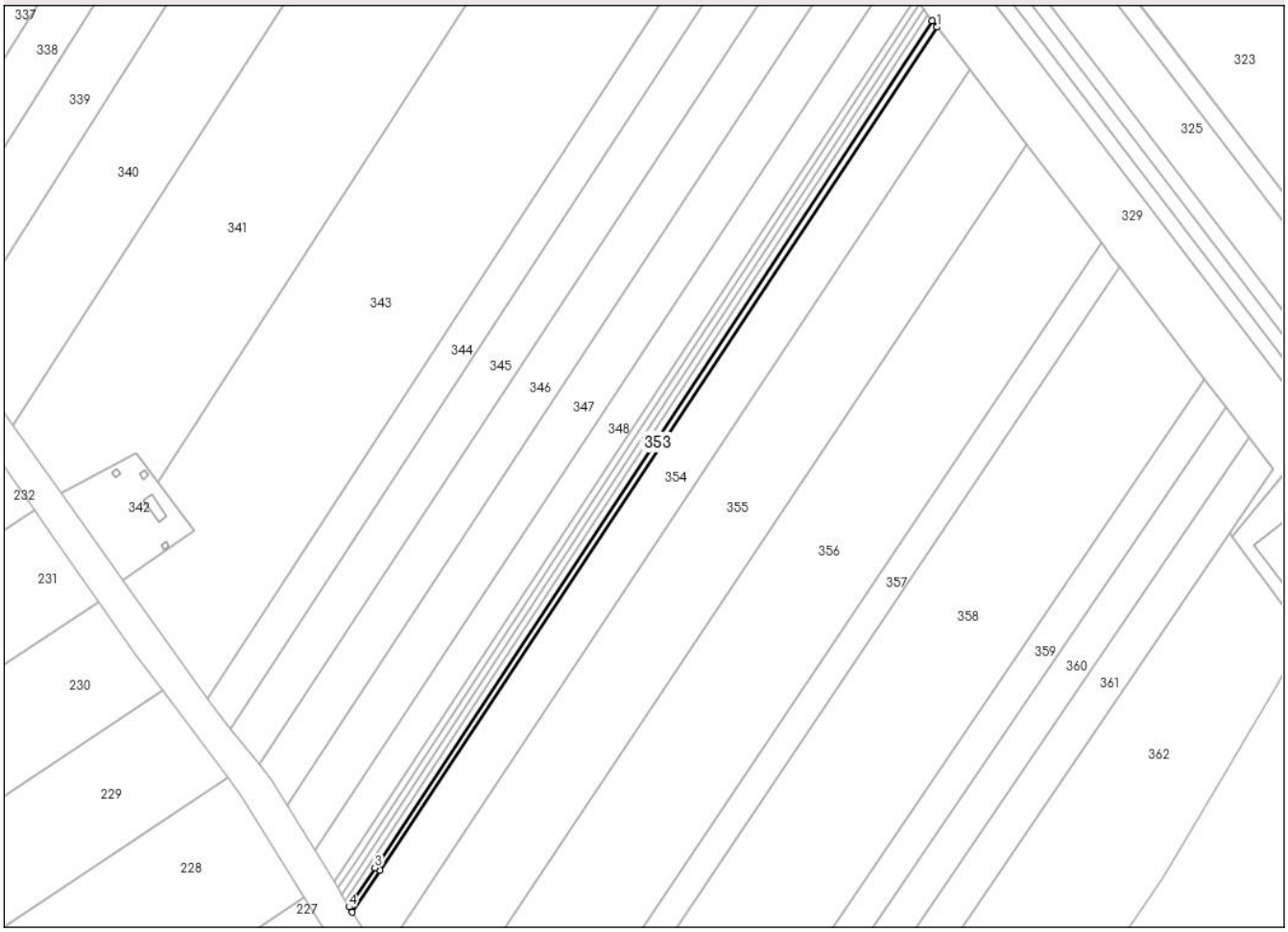

Date referitoare la teren

Crt	Categorie folosință	Intra vilan	Suprafaţa (mp)	Tarla	Parcelă	Nr. topo	Observaţii / Referinţe
1	faneata	NU	54	4	25/3	-	
2	arabil	NU	1.306	4	23/25	-	

Lungime Segmente

1) Valorile lungimilor segmentelor sunt obţinute din proiecţie în plan.

Punct început	X / Y	Punct sfârşit	X / Y	Lungime segment (** (m)
1	624.330,323 700.507,373	2	624.328,185 700.510,183	3.531
2	624.328,185 700.510,183	3	624.082,294 700.136,915	446.98
3	624.082,294 700.136,915	4	624.070,936 700.119,674	20.646
4	624.070,936 700.119,674	5	624.072,366 700.117,331	2.745

Document care conține date cu caracter personal, protejat de prevederile Regulamentului (UE) nr. 679/2016 și Legii 190/2018

Punct început	X / Y	Punct sfârşit	X / Y	Lungime segment (** (m)
5	624.072,366 700.117,331	6	624.084,595 700.135,822	22.169
6	624.084,595 700.135,822	1	624.330,323 700.507,373	445.458

** Lungimile segmentelor sunt determinate în planul de proiecţie Stereo 70 şi sunt rotunjite la 1 milimetru.
*** Distanţa dintre puncte este formată din segmente cumulate ce sunt mai mici decât valoarea 1 milimetru.

Document care conține date cu caracter personal, protejat de prevederile Regulamentului (UE) nr. 679/2016 și Legii 190/2018

DATE DESPRE IMOBILUL NR. 354

Oficiul de Cadastru şi Publicitate Imobiliară BOTOSANI
Biroul de Cadastru şi Publicitate Imobiliară Botosani

A. Partea I. Descrierea imobilului

TEREN Extravilan

Adresa: Jud. Botosani

Nr. Crt	Nr cadastral Nr. topografic	Suprafaţa* (mp)	Observaţii / Referinţe
A1	65610	10.300	Sector cadastral:12 Teren neimprejmuit;

B. Partea II. Proprietari şi acte

Inscrieri privitoare la dreptul de proprietate şi alte drepturi reale		Referinţe
12474 / 14/02/2018		
Act Notarial nr. 800, din 12/02/2018 emis de SPN Anitei si Asociatii;		
B5	Intabulare, drept de PROPRIETATE, dobandit prin Conventie, cota actuala 1/1	A1
	1) **SC AGRO IND COM SRL**, CIF:3200291	

C. Partea III. SARCINI .

Inscrieri privind dezmembramintele dreptului de proprietate, drepturi reale de garanţie şi sarcini	Referinţe
NU SUNT	

Document care conține date cu caracter personal, protejat de prevederile Regulamentului (UE) nr. 679/2016 și Legii 190/2018

Anexa Nr. 1 La Partea I

Teren

Nr cadastral	Suprafaţa (mp)*	Observaţii / Referinţe
65610	10.300	

* Suprafaţa este determinată in planul de proiecţie Stereo 70.

DETALII LINIARE IMOBIL

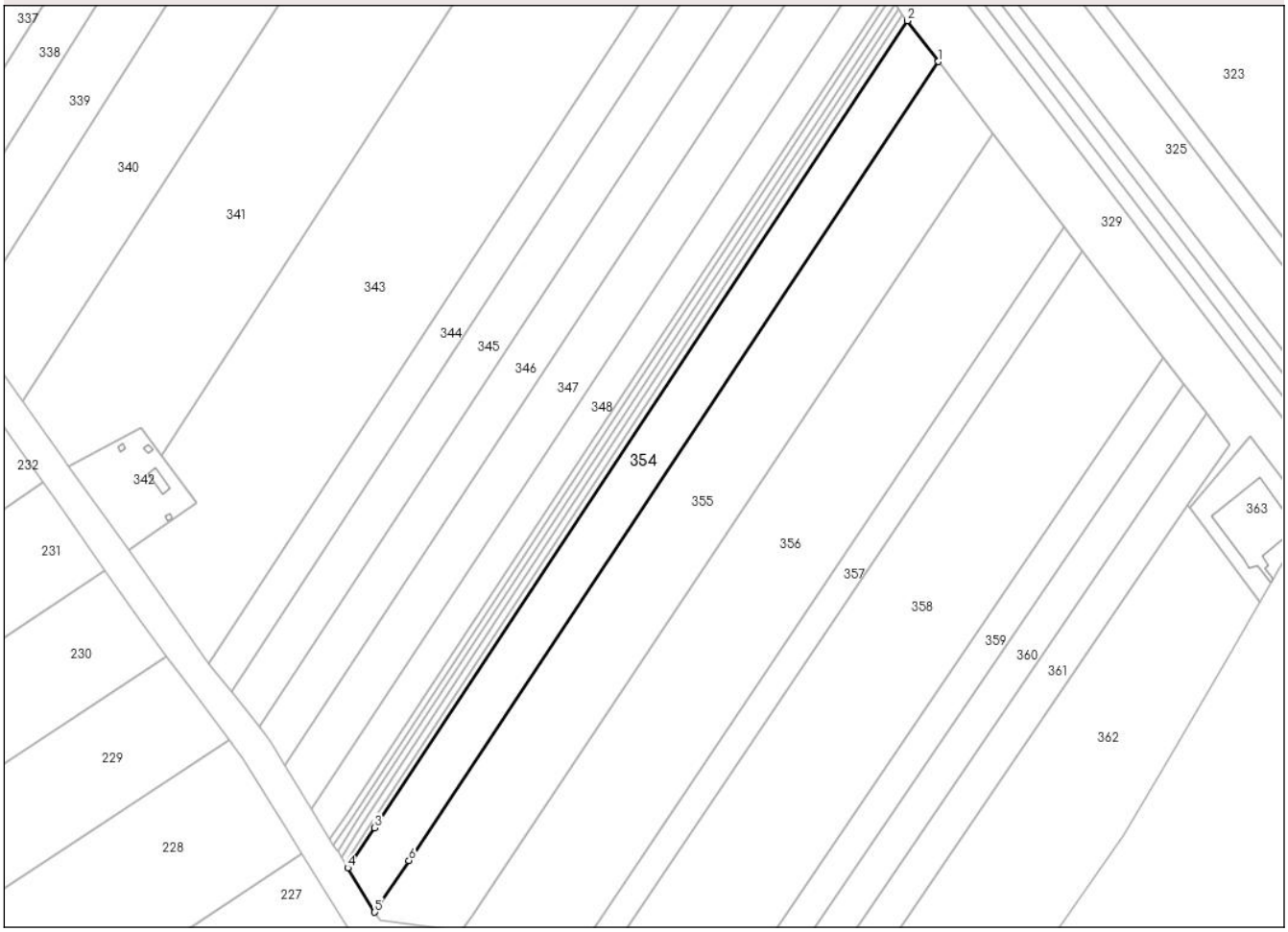

Date referitoare la teren

Crt	Categorie folosință	Intra vilan	Suprafaţa (mp)	Tarla	Parcelă	Nr. topo	Observaţii / Referinţe
1	faneata	NU	569	4	25/2	-	
2	arabil	NU	9.731	4	23/24	-	

Lungime Segmente
1) Valorile lungimilor segmentelor sunt obţinute din proiecţie în plan.

Punct început	X / Y	Punct sfârşit	X / Y	Lungime segment (** (m)
1	624.344,62 700.488,59	2	624.330,323 700.507,373	23.605
2	624.330,323 700.507,373	3	624.084,595 700.135,822	445.458
3	624.084,595 700.135,822	4	624.072,366 700.117,331	22.169
4	624.072,366 700.117,331	5	624.084,818 700.096,925	23.905

Document care conține date cu caracter personal, protejat de prevederile Regulamentului (UE) nr. 679/2016 și Legii 190/2018

Punct început	X / Y	Punct sfârşit	X / Y	Lungime segment (** (m)
5	624.084,818 700.096,925	6	624.100,573 700.120,677	28.502
6	624.100,573 700.120,677	1	624.344,62 700.488,59	441.496

** Lungimile segmentelor sunt determinate în planul de proiecţie Stereo 70 şi sunt rotunjite la 1 milimetru.
*** Distanţa dintre puncte este formată din segmente cumulate ce sunt mai mici decât valoarea 1 milimetru.

Document care conține date cu caracter personal, protejat de prevederile Regulamentului (UE) nr. 679/2016 și Legii 190/2018

DATE DESPRE IMOBILUL NR. 355

Oficiul de Cadastru şi Publicitate Imobiliară BOTOSANI
Biroul de Cadastru şi Publicitate Imobiliară Botosani

A. Partea I. Descrierea imobilului

TEREN Extravilan

Adresa: Jud. Botosani

Nr. Crt	Nr cadastral Nr. topografic	Suprafaţa* (mp)	Observaţii / Referinţe
A1	64432	17.700	Sector cadastral:12 Teren neimprejmuit;

B. Partea II. Proprietari şi acte

Inscrieri privitoare la dreptul de proprietate şi alte drepturi reale		Referinţe
59749 / 26/08/2016		
Act Notarial nr. 5063, din 25/08/2016 emis de SPN ANITEI SI ASOCIATII;		
B3	Intabulare, drept de PROPRIETATE, dobandit prin Conventie, cota actuala 1/1	A1
	1) **NICULAEŞ COSMIN**, căsătorit cu 2) **NICULAEŞ ADRIANA-ROXANA**, bun comun	

C. Partea III. SARCINI .

Inscrieri privind dezmembramintele dreptului de proprietate, drepturi reale de garanţie şi sarcini	Referinţe
NU SUNT	

Document care conține date cu caracter personal, protejat de prevederile Regulamentului (UE) nr. 679/2016 și Legii 190/2018

Anexa Nr. 1 La Partea I

Teren

Nr cadastral	Suprafaţa (mp)*	Observaţii / Referinţe
64432	17.700	

* Suprafaţa este determinată in planul de proiecţie Stereo 70.

DETALII LINIARE IMOBIL

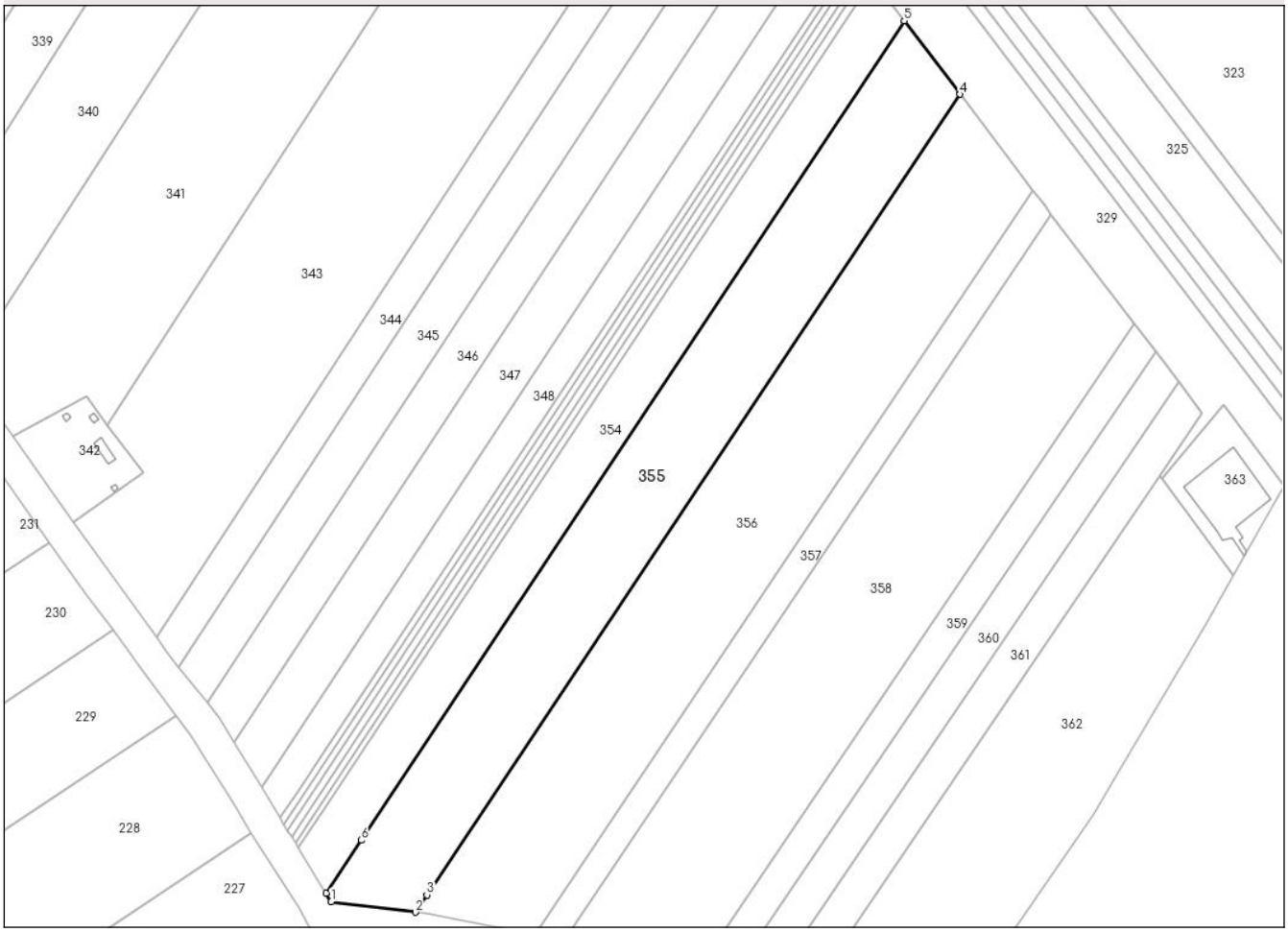

Date referitoare la teren

Crt	Categorie folosință	Intra vilan	Suprafaţa (mp)	Tarla	Parcelă	Nr. topo	Observaţii / Referinţe
1	faneata	NU	731	4	25/1	-	
2	arabil	NU	16.969	4	23/23	-	

Lungime Segmente

1) Valorile lungimilor segmentelor sunt obţinute din proiecţie în plan.

Punct început	X / Y	Punct sfârşit	X / Y	Lungime segment (** (m)
1	624.087,164 700.093,08	2	624.124,935 700.088,359	38.065
2	624.124,935 700.088,359	3	624.130,13 700.096,149	9.363
3	624.130,13 700.096,149	4	624.369,774 700.455,541	431.963
4	624.369,774 700.455,541	5	624.344,62 700.488,59	41.533

Document care conține date cu caracter personal, protejat de prevederile Regulamentului (UE) nr. 679/2016 și Legii 190/2018

Punct început	X / Y	Punct sfârşit	X / Y	Lungime segment (** (m)
5	624.344,62 700.488,59	6	624.100,573 700.120,677	441.496
6	624.100,573 700.120,677	7	624.084,818 700.096,925	28.502
7	624.084,818 700.096,925	1	624.087,164 700.093,08	4.504

** Lungimile segmentelor sunt determinate în planul de proiecţie Stereo 70 şi sunt rotunjite la 1 milimetru.
*** Distanţa dintre puncte este formată din segmente cumulate ce sunt mai mici decât valoarea 1 milimetru.

Document care conține date cu caracter personal, protejat de prevederile Regulamentului (UE) nr. 679/2016 și Legii 190/2018

DATE DESPRE IMOBILUL NR. 356

Oficiul de Cadastru şi Publicitate Imobiliară BOTOSANI
Biroul de Cadastru şi Publicitate Imobiliară Botosani

A. Partea I. Descrierea imobilului

TEREN Extravilan

Adresa: Jud. Botosani

Nr. Crt	Nr cadastral Nr. topografic	Suprafaţa* (mp)	Observaţii / Referinţe
A1	65155	21.400	Sector cadastral:12 Teren neimprejmuit;

B. Partea II. Proprietari şi acte

Inscrieri privitoare la dreptul de proprietate şi alte drepturi reale		Referinţe
31495 / 11/05/2017		
Act Notarial nr. 1358, din 11/05/2017 emis de SPN Agachi Cornelia-Agachi Stelian;		
B5	Intabulare, drept de PROPRIETATE, dobandit prin Conventie, cota actuala 1/1	A1
	1) **ALEXUC DORIAN**, bun propriu	

C. Partea III. SARCINI .

Inscrieri privind dezmembramintele dreptului de proprietate, drepturi reale de garanţie şi sarcini	Referinţe
NU SUNT	

Document care conține date cu caracter personal, protejat de prevederile Regulamentului (UE) nr. 679/2016 și Legii 190/2018

Anexa Nr. 1 La Partea I

Teren

Nr cadastral	Suprafaţa (mp)*	Observaţii / Referinţe
65155	21.400	

* Suprafaţa este determinată in planul de proiecţie Stereo 70.

DETALII LINIARE IMOBIL

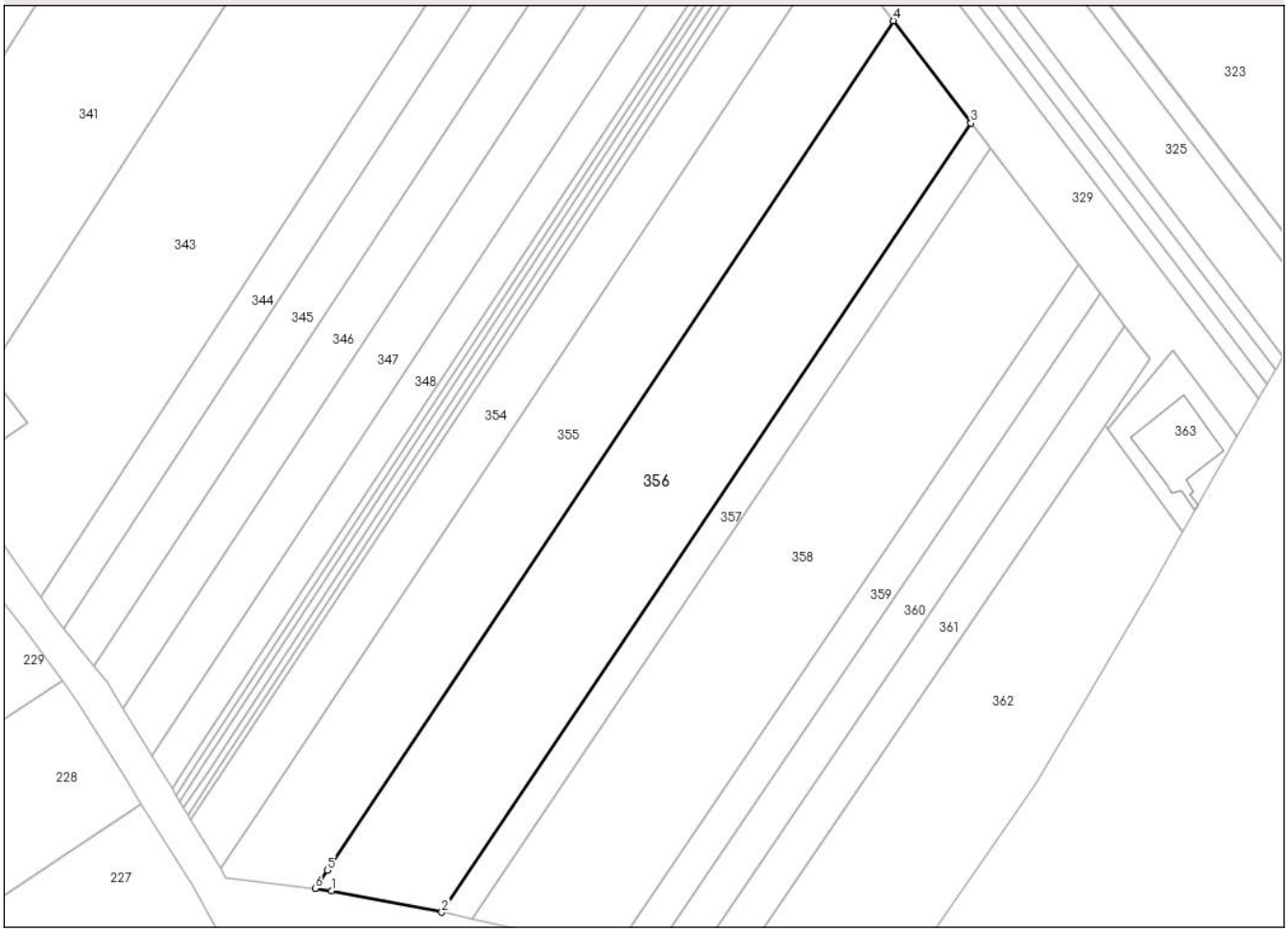

Date referitoare la teren

Crt	Categorie folosință	Intra vilan	Suprafaţa (mp)	Tarla	Parcelă	Nr. topo	Observaţii / Referinţe
1	faneata	NU	223	4	25	-	
2	arabil	NU	21.177	4	23/22	-	

Lungime Segmente
1) Valorile lungimilor segmentelor sunt obţinute din proiecţie în plan.

Punct început	X / Y	Punct sfârşit	X / Y	Lungime segment (** (m)
1	624.132,013 700.087,474	2	624.178,525 700.078,358	47.397
2	624.178,525 700.078,358	3	624.402,708 700.412,271	402.189
3	624.402,708 700.412,271	4	624.369,774 700.455,541	54.378
4	624.369,774 700.455,541	5	624.130,13 700.096,149	431.963

Document care conține date cu caracter personal, protejat de prevederile Regulamentului (UE) nr. 679/2016 și Legii 190/2018

Punct început	X / Y	Punct sfârşit	X / Y	Lungime segment (** (m)
5	624.130,13 700.096,149	6	624.124,935 700.088,359	9.363
6	624.124,935 700.088,359	1	624.132,013 700.087,474	7.133

** Lungimile segmentelor sunt determinate în planul de proiecţie Stereo 70 şi sunt rotunjite la 1 milimetru.
*** Distanţa dintre puncte este formată din segmente cumulate ce sunt mai mici decât valoarea 1 milimetru.

Document care conține date cu caracter personal, protejat de prevederile Regulamentului (UE) nr. 679/2016 și Legii 190/2018

DATE DESPRE IMOBILUL NR. 357

Oficiul de Cadastru şi Publicitate Imobiliară BOTOSANI
Biroul de Cadastru şi Publicitate Imobiliară Botosani

A. Partea I. Descrierea imobilului

TEREN Extravilan

Adresa: Jud. Botosani

Nr. Crt	Nr cadastral Nr. topografic	Suprafaţa* (mp)	Observaţii / Referinţe
A1		5.000	Sector cadastral:12 Teren neimprejmuit;

B. Partea II. Proprietari şi acte

Inscrieri privitoare la dreptul de proprietate şi alte drepturi reale		Referinţe
/		
Act Notarial nr. 333, din 31/08/2016 emis de SPN ANITEI SI ASOCIATII;		
B1	Intabulare, drept de PROPRIETATE, dobandit prin Reconstituire, cota actuala 1/1	A1
	1) **IFTIMIE VIORICA**, bun propriu.	

C. Partea III. SARCINI .

Inscrieri privind dezmembramintele dreptului de proprietate, drepturi reale de garanţie şi sarcini	Referinţe
NU SUNT	

Document care conține date cu caracter personal, protejat de prevederile Regulamentului (UE) nr. 679/2016 și Legii 190/2018

Anexa Nr. 1 La Partea I

Teren

Nr cadastral	Suprafaţa (mp)*	Observaţii / Referinţe
	5.000	

* Suprafaţa este determinată in planul de proiecţie Stereo 70.

DETALII LINIARE IMOBIL

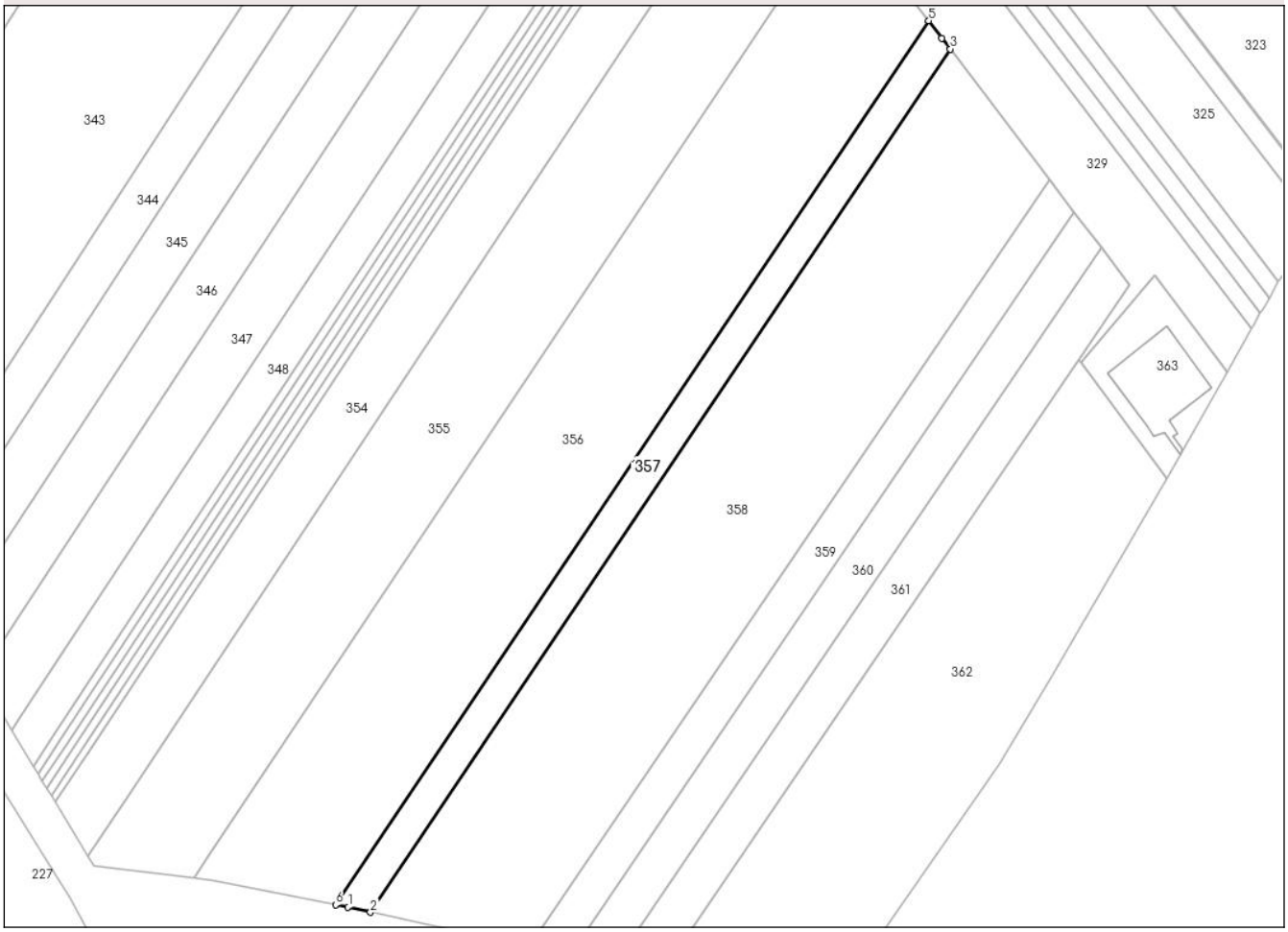

Date referitoare la teren

Crt	Categorie folosință	Intra vilan	Suprafaţa (mp)	Tarla	Parcelă	Nr. topo	Observaţii / Referinţe
1	arabil	NU	5.000	4	23/21	-	

Lungime Segmente
1) Valorile lungimilor segmentelor sunt obţinute din proiecţie în plan.

Punct început	X / Y	Punct sfârşit	X / Y	Lungime segment (** (m)
1	624.183,164 700.077,449	2	624.191,628 700.075,583	8.667
2	624.191,628 700.075,583	3	624.410,857 700.401,565	392.843
3	624.410,857 700.401,565	4	624.407,7 700.405,712	5.212
4	624.407,7 700.405,712	5	624.402,708 700.412,271	8.243
5	624.402,708 700.412,271	6	624.178,525 700.078,358	402.189

Document care conține date cu caracter personal, protejat de prevederile Regulamentului (UE) nr. 679/2016 și Legii 190/2018

Punct început	X / Y	Punct sfârşit	X / Y	Lungime segment (** (m)
6	624.178,525 700.078,358	1	624.183,164 700.077,449	4.727

** Lungimile segmentelor sunt determinate în planul de proiecţie Stereo 70 şi sunt rotunjite la 1 milimetru.
*** Distanţa dintre puncte este formată din segmente cumulate ce sunt mai mici decât valoarea 1 milimetru.

DATE DESPRE IMOBILUL NR. 358

Oficiul de Cadastru şi Publicitate Imobiliară BOTOSANI
Biroul de Cadastru şi Publicitate Imobiliară Botosani

A. Partea I. Descrierea imobilului

TEREN Extravilan

Adresa: Jud. Botosani

Nr. Crt	Nr cadastral Nr. topografic	Suprafaţa* (mp)	Observaţii / Referinţe
A1	62582	21.500	Sector cadastral:12 Teren neimprejmuit;

B. Partea II. Proprietari şi acte

Inscrieri privitoare la dreptul de proprietate şi alte drepturi reale		Referinţe
21125 / 21/03/2014		
Act Notarial nr. 543, din 21/03/2014 emis de SPN NOTARIAS;		
B5	Intabulare, drept de PROPRIETATE, dobandit prin Conventie, cota actuala 1/1	A1
	1) **SC TERRA CONSTRUCŢII SRL**, CIF:3371933	

C. Partea III. SARCINI .

Inscrieri privind dezmembramintele dreptului de proprietate, drepturi reale de garanţie şi sarcini	Referinţe
NU SUNT	

Document care conține date cu caracter personal, protejat de prevederile Regulamentului (UE) nr. 679/2016 și Legii 190/2018

Anexa Nr. 1 La Partea I

Teren

Nr cadastral	Suprafaţa (mp)*	Observaţii / Referinţe
62582	21.500	

* Suprafaţa este determinată in planul de proiecţie Stereo 70.

DETALII LINIARE IMOBIL

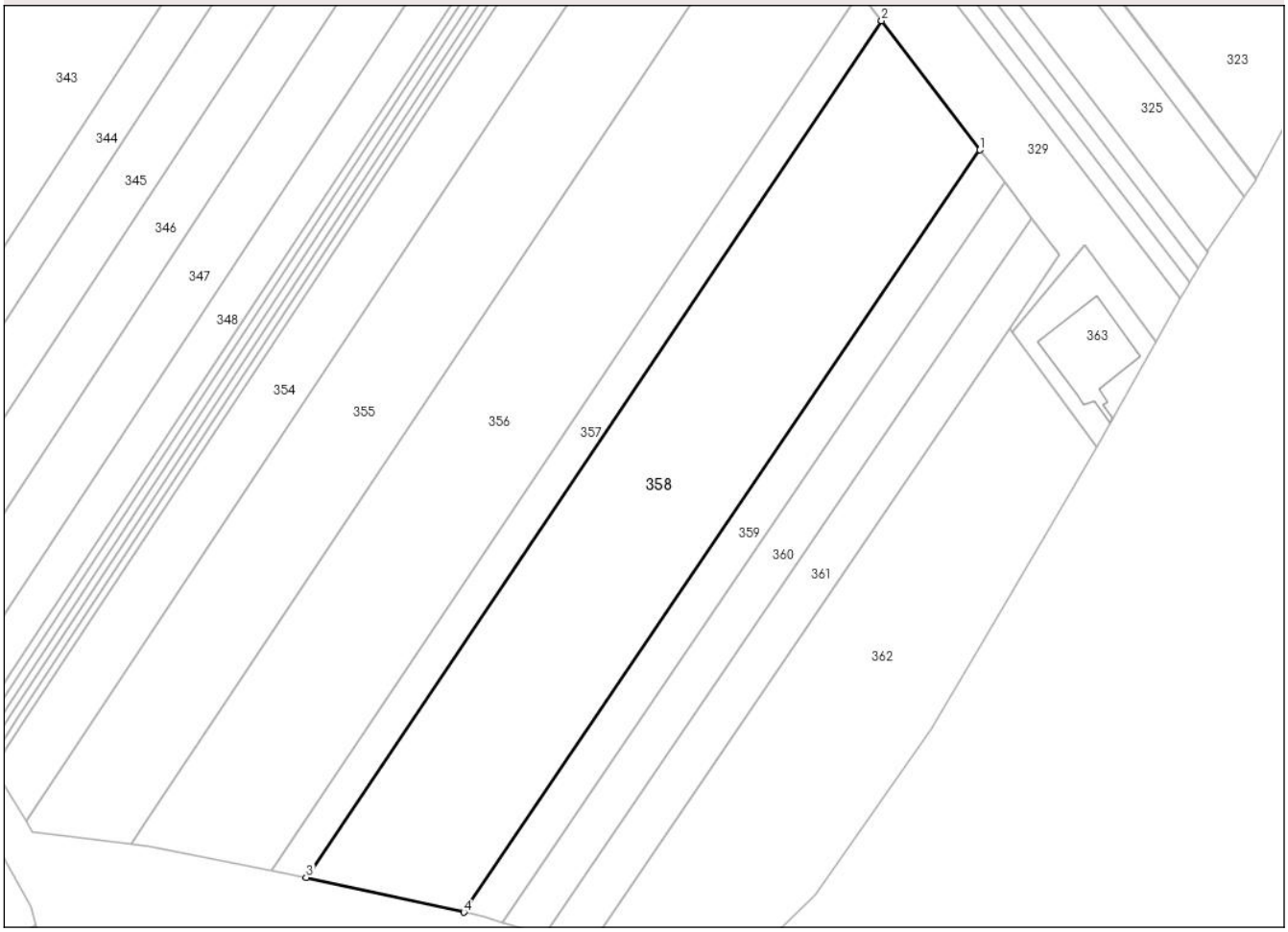

Date referitoare la teren

Crt	Categorie folosință	Intra vilan	Suprafaţa (mp)	Tarla	Parcelă	Nr. topo	Observaţii / Referinţe
1	arabil	NU	21.500	4	23/20	-	

Lungime Segmente
1) Valorile lungimilor segmentelor sunt obţinute din proiecţie în plan.

Punct început	X / Y	Punct sfârşit	X / Y	Lungime segment (** (m)
1	624.448,278 700.352,4	2	624.410,857 700.401,565	61.786
2	624.410,857 700.401,565	3	624.191,628 700.075,583	392.843
3	624.191,628 700.075,583	4	624.251,688 700.062,344	61.502
4	624.251,688 700.062,344	1	624.448,278 700.352,4	350.4

**** Lungimile segmentelor sunt determinate în planul de proiecţie Stereo 70 şi sunt rotunjite la 1 milimetru.**

Document care conține date cu caracter personal, protejat de prevederile Regulamentului (UE) nr. 679/2016 și Legii 190/2018

***** Distanţa dintre puncte este formată din segmente cumulate ce sunt mai mici decât valoarea 1 milimetru.**

DATE DESPRE IMOBILUL NR. 359

Oficiul de Cadastru şi Publicitate Imobiliară BOTOSANI
Biroul de Cadastru şi Publicitate Imobiliară Botosani

A. Partea I. Descrierea imobilului

TEREN Extravilan

Adresa: Jud. Botosani

Nr. Crt	Nr cadastral Nr. topografic	Suprafaţa* (mp)	Observaţii / Referinţe
A1	63870	5.000	Sector cadastral:12 Teren neimprejmuit;

B. Partea II. Proprietari şi acte

Inscrieri privitoare la dreptul de proprietate şi alte drepturi reale		Referinţe
59806 / 24/08/2017		
Act Notarial nr. 5283, din 22/08/2017 emis de SPN ANITEI SI ASOCIATII;		
B5	Intabulare, drept de PROPRIETATE, dobandit prin Conventie, cota actuala 1/1	A1
	1) **SC AGRO IND COM SRL**, CIF:3200291	

C. Partea III. SARCINI .

Inscrieri privind dezmembramintele dreptului de proprietate, drepturi reale de garanţie şi sarcini	Referinţe
NU SUNT	

Document care conține date cu caracter personal, protejat de prevederile Regulamentului (UE) nr. 679/2016 și Legii 190/2018

Anexa Nr. 1 La Partea I

Teren

Nr cadastral	Suprafaţa (mp)*	Observaţii / Referinţe
63870	5.000	

* Suprafaţa este determinată in planul de proiecţie Stereo 70.

DETALII LINIARE IMOBIL

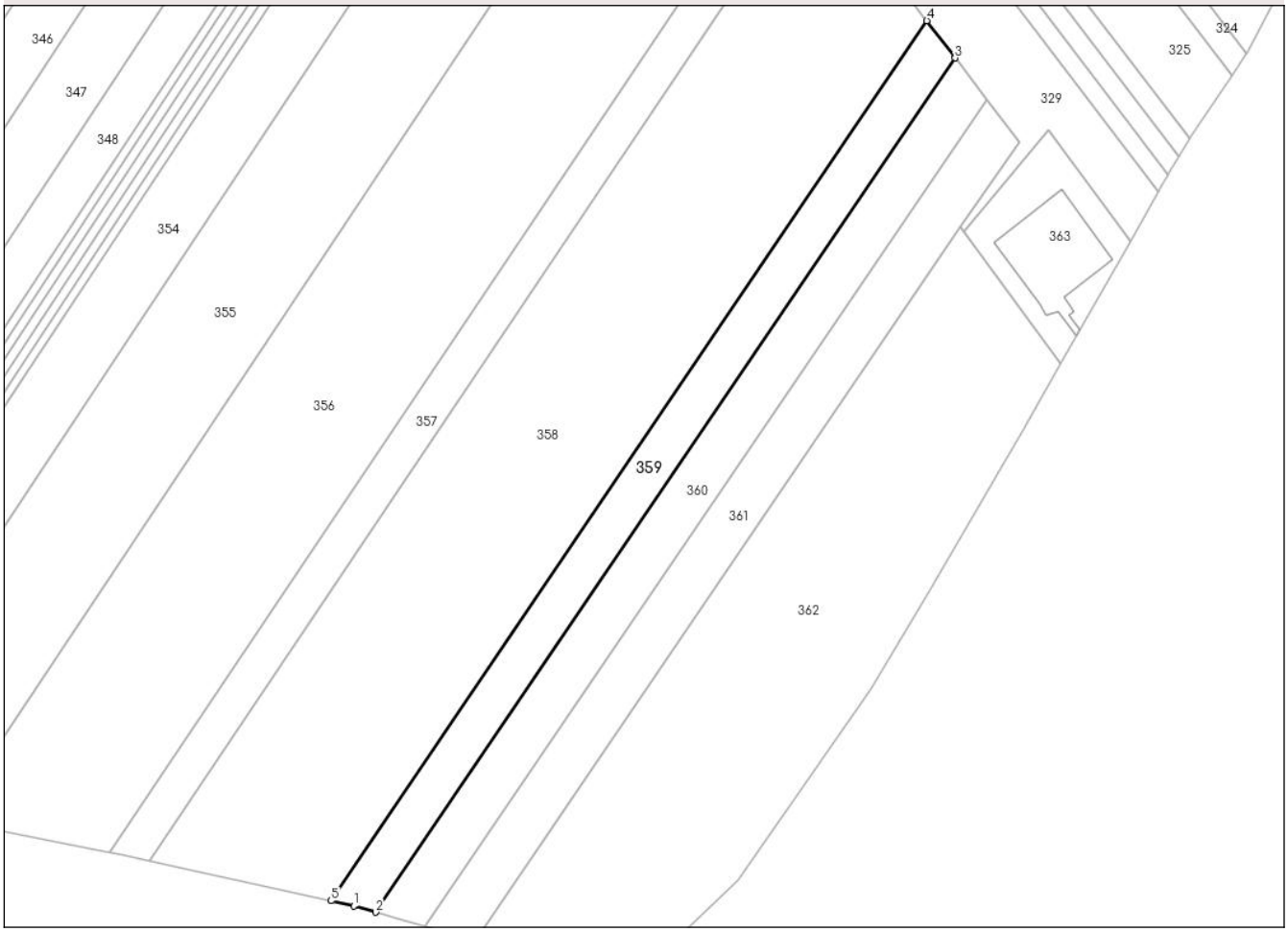

Date referitoare la teren

Crt	Categorie folosință	Intra vilan	Suprafaţa (mp)	Tarla	Parcelă	Nr. topo	Observaţii / Referinţe
1	arabil	NU	5.000	4	23/19	-	

Lungime Segmente
1) Valorile lungimilor segmentelor sunt obţinute din proiecţie în plan.

Punct început	X / Y	Punct sfârşit	X / Y	Lungime segment (** (m)
1	624.259,202 700.060,688	2	624.266,447 700.058,579	7.546
2	624.266,447 700.058,579	3	624.457,631 700.340,111	340.311
3	624.457,631 700.340,111	4	624.448,278 700.352,4	15.443
4	624.448,278 700.352,4	5	624.251,688 700.062,344	350.4
5	624.251,688 700.062,344	1	624.259,202 700.060,688	7.694

Document care conține date cu caracter personal, protejat de prevederile Regulamentului (UE) nr. 679/2016 și Legii 190/2018

** Lungimile segmentelor sunt determinate în planul de proiecţie Stereo 70 şi sunt rotunjite la 1 milimetru.
*** Distanţa dintre puncte este formată din segmente cumulate ce sunt mai mici decât valoarea 1 milimetru.

Document care conține date cu caracter personal, protejat de prevederile Regulamentului (UE) nr. 679/2016 și Legii 190/2018

DATE DESPRE IMOBILUL NR. 360

Oficiul de Cadastru şi Publicitate Imobiliară BOTOSANI
Biroul de Cadastru şi Publicitate Imobiliară Botosani

A. Partea I. Descrierea imobilului

TEREN Extravilan

Adresa: Jud. Botosani

Nr. Crt	Nr cadastral Nr. topografic	Suprafaţa* (mp)	Observaţii / Referinţe
A1	63875	5.400	Sector cadastral:12 Teren neimprejmuit;

B. Partea II. Proprietari şi acte

Inscrieri privitoare la dreptul de proprietate şi alte drepturi reale		Referinţe
65735 / 17/08/2022		
Act Notarial nr. 4311, din 16/08/2022 emis de SPN ANIŢEI SI ASOCIATII;		
B5	Intabulare, drept de PROPRIETATE, dobandit prin Conventie, cota actuala 1/1	A1
	1) **SC AGRO IND COM SRL**, CIF:3200291	

C. Partea III. SARCINI .

Inscrieri privind dezmembramintele dreptului de proprietate, drepturi reale de garanţie şi sarcini	Referinţe
NU SUNT	

Document care conține date cu caracter personal, protejat de prevederile Regulamentului (UE) nr. 679/2016 și Legii 190/2018

Anexa Nr. 1 La Partea I

Teren

Nr cadastral	Suprafaţa (mp)*	Observaţii / Referinţe
63875	5.400	

* Suprafaţa este determinată in planul de proiecţie Stereo 70.

DETALII LINIARE IMOBIL

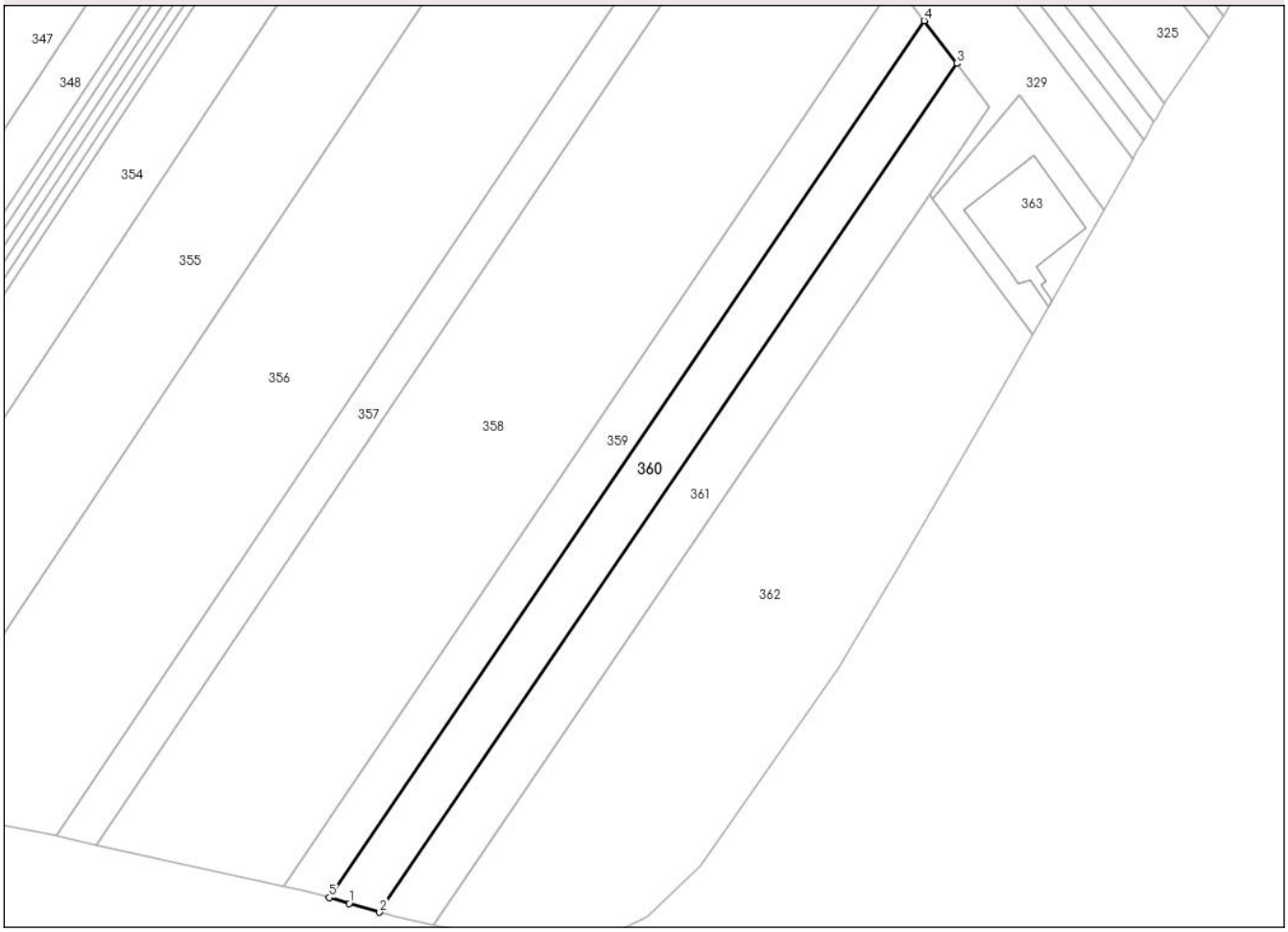

Date referitoare la teren

Crt	Categorie folosință	Intra vilan	Suprafaţa (mp)	Tarla	Parcelă	Nr. topo	Observaţii / Referinţe
1	arabil	NU	5.400	4	23/18	-	

Lungime Segmente
1) Valorile lungimilor segmentelor sunt obţinute din proiecţie în plan.

Punct început	X / Y	Punct sfârşit	X / Y	Lungime segment (** (m)
1	624.272,753 700.056,743	2	624.282,549 700.053,892	10.202
2	624.282,549 700.053,892	3	624.468,034 700.326,443	329.68
3	624.468,034 700.326,443	4	624.457,631 700.340,111	17.177
4	624.457,631 700.340,111	5	624.266,447 700.058,579	340.311
5	624.266,447 700.058,579	1	624.272,753 700.056,743	6.568

Document care conține date cu caracter personal, protejat de prevederile Regulamentului (UE) nr. 679/2016 și Legii 190/2018

** Lungimile segmentelor sunt determinate în planul de proiecţie Stereo 70 şi sunt rotunjite la 1 milimetru.
*** Distanţa dintre puncte este formată din segmente cumulate ce sunt mai mici decât valoarea 1 milimetru.

DATE DESPRE IMOBILUL NR. 361

Oficiul de Cadastru şi Publicitate Imobiliară BOTOSANI
Biroul de Cadastru şi Publicitate Imobiliară Botosani

A. Partea I. Descrierea imobilului

TEREN Extravilan

Adresa: Jud. Botosani

Nr. Crt	Nr cadastral Nr. topografic	Suprafaţa* (mp)	Observaţii / Referinţe
A1		5.400	Sector cadastral:12 Teren neimprejmuit;

B. Partea II. Proprietari şi acte

Inscrieri privitoare la dreptul de proprietate şi alte drepturi reale		Referinţe
/		
Act Administrativ nr. 16955, din 09/06/1993 emis de Comisia Judeteana Botosani;		
B1	Intabulare, drept de PROPRIETATE, dobandit prin Reconstituire, cota actuala 1/1	A1
	1) **LUNGU IOAN**, Lipsă CNP, bun propriu.	

C. Partea III. SARCINI .

Inscrieri privind dezmembramintele dreptului de proprietate, drepturi reale de garanţie şi sarcini	Referinţe
NU SUNT	

Document care conține date cu caracter personal, protejat de prevederile Regulamentului (UE) nr. 679/2016 și Legii 190/2018

Anexa Nr. 1 La Partea I

Teren

Nr cadastral	Suprafaţa (mp)*	Observaţii / Referinţe
	5.400	

* Suprafaţa este determinată in planul de proiecţie Stereo 70.

DETALII LINIARE IMOBIL

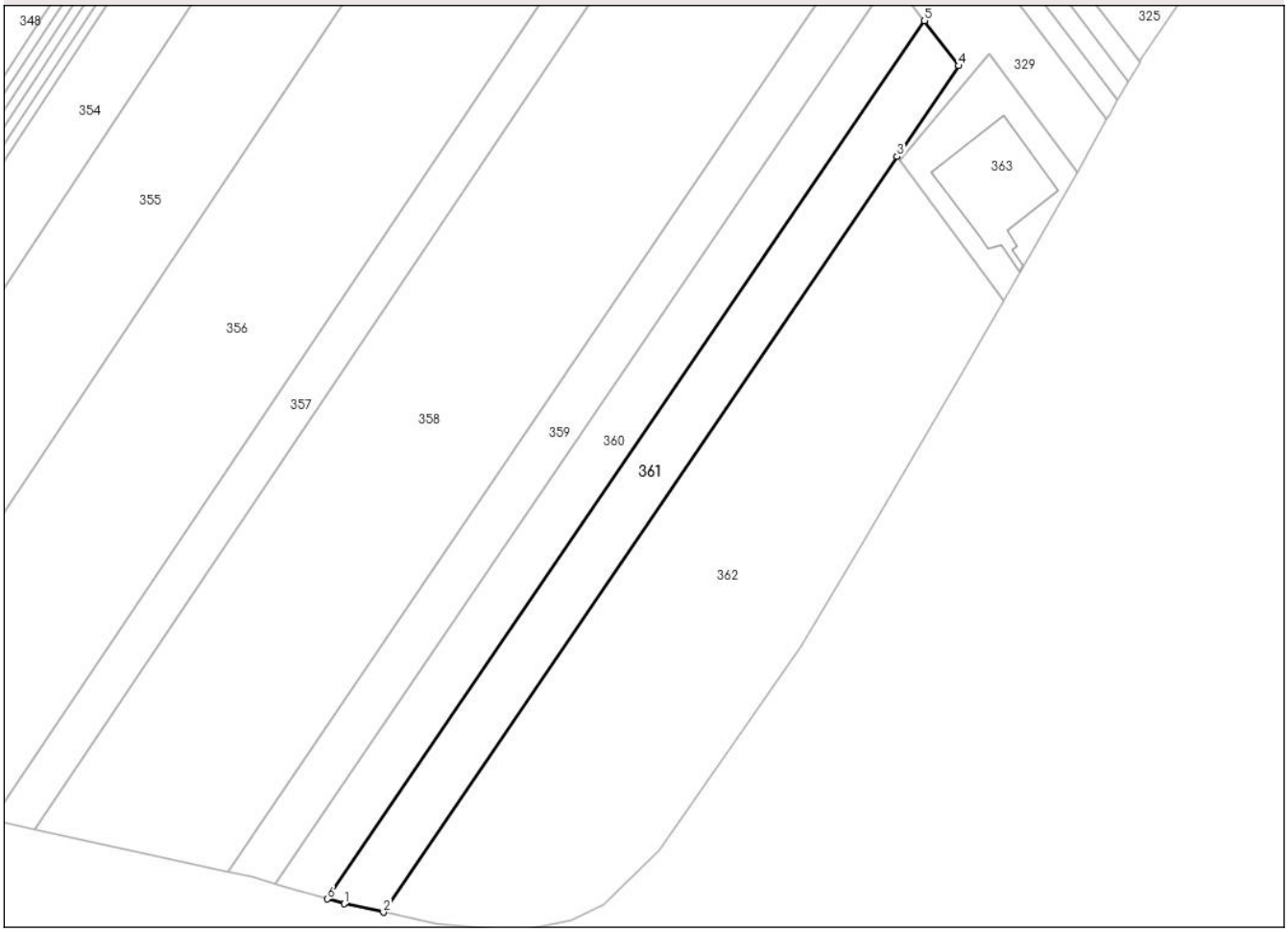

Date referitoare la teren

Crt	Categorie folosință	Intra vilan	Suprafaţa (mp)	Tarla	Parcelă	Nr. topo	Observaţii / Referinţe
1	arabil	NU	5.400	4	23/17	-	

Lungime Segmente
1) Valorile lungimilor segmentelor sunt obţinute din proiecţie în plan.

Punct început	X / Y	Punct sfârşit	X / Y	Lungime segment (** (m)
1	624.287,786 700.052,367	2	624.299,909 700.049,765	12.399
2	624.299,909 700.049,765	3	624.459,512 700.284,284	283.676
3	624.459,512 700.284,284	4	624.478,682 700.312,453	34.073
4	624.478,682 700.312,453	5	624.468,034 700.326,443	17.581
5	624.468,034 700.326,443	6	624.282,549 700.053,892	329.68

Document care conține date cu caracter personal, protejat de prevederile Regulamentului (UE) nr. 679/2016 și Legii 190/2018

Punct început	X / Y	Punct sfârşit	X / Y	Lungime segment (** (m)
6	624.282,549 700.053,892	1	624.287,786 700.052,367	5.455

** Lungimile segmentelor sunt determinate în planul de proiecţie Stereo 70 şi sunt rotunjite la 1 milimetru.
*** Distanţa dintre puncte este formată din segmente cumulate ce sunt mai mici decât valoarea 1 milimetru.

Document care conține date cu caracter personal, protejat de prevederile Regulamentului (UE) nr. 679/2016 și Legii 190/2018

DATE DESPRE IMOBILUL NR. 362

Oficiul de Cadastru şi Publicitate Imobiliară BOTOSANI
Biroul de Cadastru şi Publicitate Imobiliară Botosani

A. Partea I. Descrierea imobilului

TEREN Extravilan

Adresa: Jud. Botosani

Nr. Crt	Nr cadastral Nr. topografic	Suprafaţa* (mp)	Observaţii / Referinţe
A1	70673	15.000	Sector cadastral:12 Teren neimprejmuit;

B. Partea II. Proprietari şi acte

Inscrieri privitoare la dreptul de proprietate şi alte drepturi reale		Referinţe
85401 / 19/09/2023		
Act Notarial nr. 33, din 04/05/2018 emis de BIN Humelnicu Coca;		
B3	Intabulare, drept de PROPRIETATE, dobandit prin Succesiune, cota actuala 3/4	A1
	1) **BACIU GETA**, bun propriu	
Act Notarial nr. 110, din 11/10/2021 emis de BIN Humelnicu Coca;		
B4	Intabulare, drept de PROPRIETATE, dobandit prin Succesiune, cota actuala 1/4	A1
	1) **BACIU GETA**, bun propriu	

C. Partea III. SARCINI .

Inscrieri privind dezmembramintele dreptului de proprietate, drepturi reale de garanţie şi sarcini	Referinţe
NU SUNT	

Document care conține date cu caracter personal, protejat de prevederile Regulamentului (UE) nr. 679/2016 și Legii 190/2018

Anexa Nr. 1 La Partea I

Teren

Nr cadastral	Suprafaţa (mp)*	Observaţii / Referinţe
70673	15.000	

* Suprafaţa este determinată in planul de proiecţie Stereo 70.

DETALII LINIARE IMOBIL

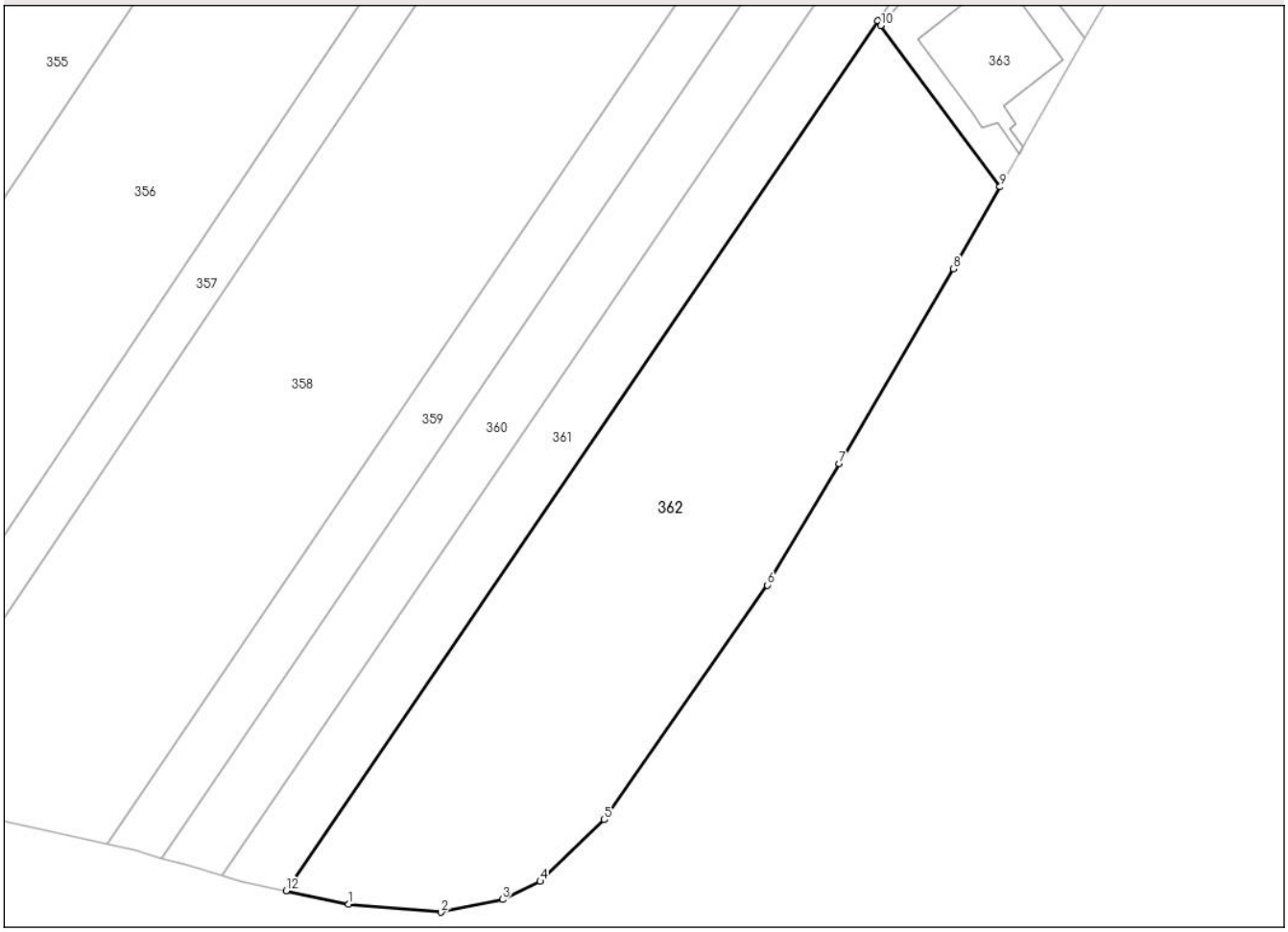

Date referitoare la teren

Crt	Categorie folosință	Intra vilan	Suprafaţa (mp)	Tarla	Parcelă	Nr. topo	Observaţii / Referinţe
1	arabil	NU	15.000	4	23/16	-	

Lungime Segmente
1) Valorile lungimilor segmentelor sunt obţinute din proiecţie în plan.

Punct început	X / Y	Punct sfârşit	X / Y	Lungime segment (** (m)
1	624.316,787 700.046,141	2	624.341,765 700.044,001	25.07
2	624.341,765 700.044,001	3	624.358,328 700.047,443	16.917
3	624.358,328 700.047,443	4	624.368,506 700.052,306	11.28
4	624.368,506 700.052,306	5	624.385,761 700.068,933	23.962
5	624.385,761 700.068,933	6	624.429,771 700.132,16	77.036

Document care conține date cu caracter personal, protejat de prevederile Regulamentului (UE) nr. 679/2016 și Legii 190/2018

Punct început	X / Y	Punct sfârşit	X / Y	Lungime segment (** (m)
6	624.429,771 700.132,16	7	624.449,209 700.164,904	38.079
7	624.449,209 700.164,904	8	624.480,009 700.217,416	60.878
8	624.480,009 700.217,416	9	624.492,584 700.239,488	25.403
9	624.492,584 700.239,488	10	624.460,44 700.283,027	54.119
10	624.460,44 700.283,027	11	624.459,512 700.284,284	1.562
11	624.459,512 700.284,284	12	624.299,909 700.049,765	283.676
12	624.299,909 700.049,765	1	624.316,787 700.046,141	17.263

** Lungimile segmentelor sunt determinate în planul de proiecţie Stereo 70 şi sunt rotunjite la 1 milimetru.
*** Distanţa dintre puncte este formată din segmente cumulate ce sunt mai mici decât valoarea 1 milimetru.

Document care conține date cu caracter personal, protejat de prevederile Regulamentului (UE) nr. 679/2016 și Legii 190/2018

DATE DESPRE IMOBILUL NR. 363

Oficiul de Cadastru şi Publicitate Imobiliară BOTOSANI
Biroul de Cadastru şi Publicitate Imobiliară Botosani

A. Partea I. Descrierea imobilului

TEREN Extravilan

Adresa: Jud. Botosani

Nr. Crt	Nr cadastral Nr. topografic	Suprafaţa* (mp)	Observaţii / Referinţe
A1		2.102	Sector cadastral:12 Teren neimprejmuit; diferenta de suprafata din inventarul bunurilor din domeniul public al statului (anexa nr. 3, pag. 80, poz.152964) se afla la ID 342 - sector 12

B. Partea II. Proprietari şi acte

Inscrieri privitoare la dreptul de proprietate şi alte drepturi reale		Referinţe
/		
Act Normativ nr. 1705, din 29/11/2006 emis de Guvernul Romaniei (impreuna cu anexa 3 pentru aprobarea inventarului centralizat al bunurilor din domeniul public al statului, completata prin HG nr. 1044/28.08.2007);		
B1	Intabulare, drept de PROPRIETATE, dobandit prin Lege, cota actuala 1/1	A1
	1) **STATUL ROMAN**, CIF:9999999999999	
B2	Intabulare, drept de ADMINISTRARE, dobandit prin Lege, cota actuala 1/1	A1
	1) **ADMINISTRATIA NATIONALA A IMBUNATATIRILOR FUNCIARE RA- SUCURSALA MOLDOVA DE NORD**, CIF:16904647	
Act Administrativ nr. 10389, din 07/05/2025 emis de Municipiul Botosani;		
B3	Inscrierea provizorie, drept de PROPRIETATE, dobandit prin Construire, cota actuala 1/1	A1.1
	1) **ADMINISTRATIA NATIONALA A IMBUNATATIRILOR FUNCIARE RA- SUCURSALA MOLDOVA DE NORD**, CIF:16904647	

C. Partea III. SARCINI .

Inscrieri privind dezmembramintele dreptului de proprietate, drepturi reale de garanţie şi sarcini	Referinţe
NU SUNT	

Anexa Nr. 1 La Partea I

Teren

Nr cadastral	Suprafaţa (mp)*	Observaţii / Referinţe
	2.102	diferenta de suprafata din inventarul bunurilor din domeniul public al statului (anexa nr. 3, pag. 80, poz.152964) se afla la ID 342 - sector 12

* Suprafaţa este determinată in planul de proiecţie Stereo 70.

DETALII LINIARE IMOBIL

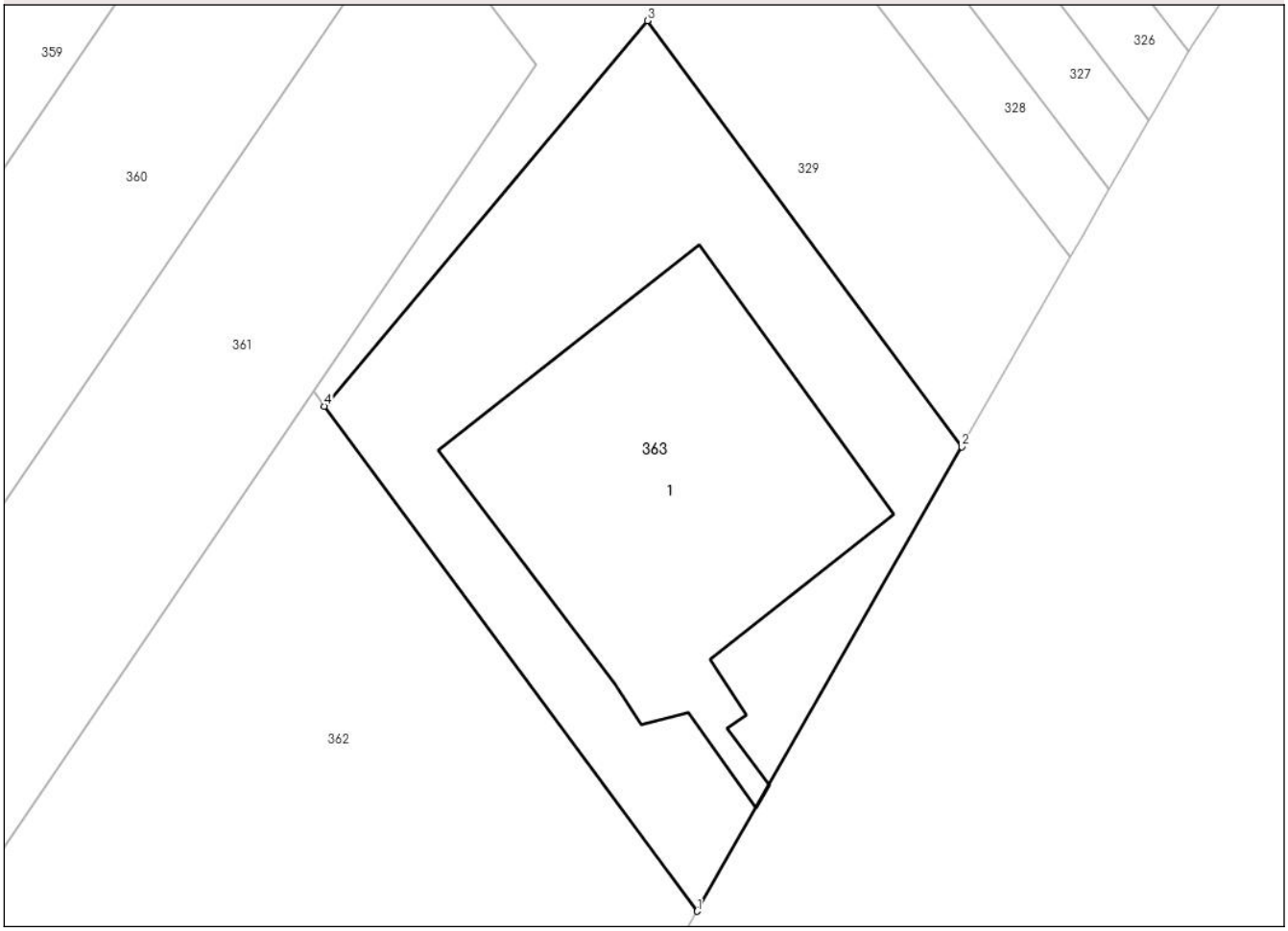

Date referitoare la teren

Crt	Categorie folosinţă	Intra vilan	Suprafaţa (mp)	Tarla	Parcelă	Nr. topo	Observaţii / Referinţe
1	curti constructii	NU	2.102	4	23/44	-	

Date referitoare la construcţii

Crt	Număr	Destinaţie construcţie	Supraf. (mp)	Situaţie juridică	Observaţii / Referinţe
A1.1		constructii industriale si edilitare	854	Fara acte	Nr. niveluri:1; S. construita la sol:854 mp; S. construita desfasurata:854 mp; Bazin compensare Catamarasti Aval

Lungime Segmente
1) Valorile lungimilor segmentelor sunt obţinute din proiecţie în plan.

Punct început	X / Y	Punct sfârşit	X / Y	Lungime segment (** (m)
1	624.492,584 700.239,488	2	624.515,399 700.279,532	46.087
2	624.515,399 700.279,532	3	624.488,287 700.316,254	45.646
3	624.488,287 700.316,254	4	624.460,44 700.283,027	43.353

Document care conține date cu caracter personal, protejat de prevederile Regulamentului (UE) nr. 679/2016 și Legii 190/2018

Punct început	X / Y	Punct sfârşit	X / Y	Lungime segment (** (m)
4	624.460,44 700.283,027	1	624.492,584 700.239,488	54.119

** Lungimile segmentelor sunt determinate în planul de proiecţie Stereo 70 şi sunt rotunjite la 1 milimetru.
*** Distanţa dintre puncte este formată din segmente cumulate ce sunt mai mici decât valoarea 1 milimetru.

Document care conține date cu caracter personal, protejat de prevederile Regulamentului (UE) nr. 679/2016 și Legii 190/2018

DATE DESPRE IMOBILUL NR. 364

Oficiul de Cadastru şi Publicitate Imobiliară BOTOSANI
Biroul de Cadastru şi Publicitate Imobiliară Botosani

A. Partea I. Descrierea imobilului

TEREN Extravilan

Adresa: Jud. Botosani

Nr. Crt	Nr cadastral Nr. topografic	Suprafaţa* (mp)	Observaţii / Referinţe
A1	64649	16.700	Sector cadastral:12 Teren neimprejmuit;

B. Partea II. Proprietari şi acte

Inscrieri privitoare la dreptul de proprietate şi alte drepturi reale		Referinţe
21214 / 20/03/2019		
Act Notarial nr. 392, din 19/03/2019 emis de BNP Roman Elena;		
B3	Intabulare, drept de PROPRIETATE, dobandit prin Conventie, cota actuala 1/1	A1
	1) **SC IDAN FERM COMPANY SRL**, CIF:36634866	
Act Notarial nr. 393, din 19/03/2019 emis de BIN Roman Elena;		
B4	Se notează interdicțiile de înstrainare, grevare, inchiriere, dezmembrare, alipire, demolare, construire, restructurare, amenajare a imobilului.	A1
	1) **RAIFFEISEN BANK SA**, CIF:361820	

C. Partea III. SARCINI

Inscrieri privind dezmembramintele dreptului de proprietate, drepturi reale de garanţie şi sarcini		Referinţe
21214 / 20/03/2019		
Act Notarial nr. 393, din 19/03/2019 emis de BIN Roman Elena;		
C1	Intabulare, drept de IPOTECA, Valoare:2357550 LEIsi celelalte obligatii aferente creditului ipotecar.	A1
	1) **RAIFFEISEN BANK SA**, CIF:361820	

Document care conține date cu caracter personal, protejat de prevederile Regulamentului (UE) nr. 679/2016 și Legii 190/2018

Anexa Nr. 1 La Partea I

Teren

Nr cadastral	Suprafaţa (mp)*	Observaţii / Referinţe
64649	16.700	

* Suprafaţa este determinată in planul de proiecţie Stereo 70.

DETALII LINIARE IMOBIL

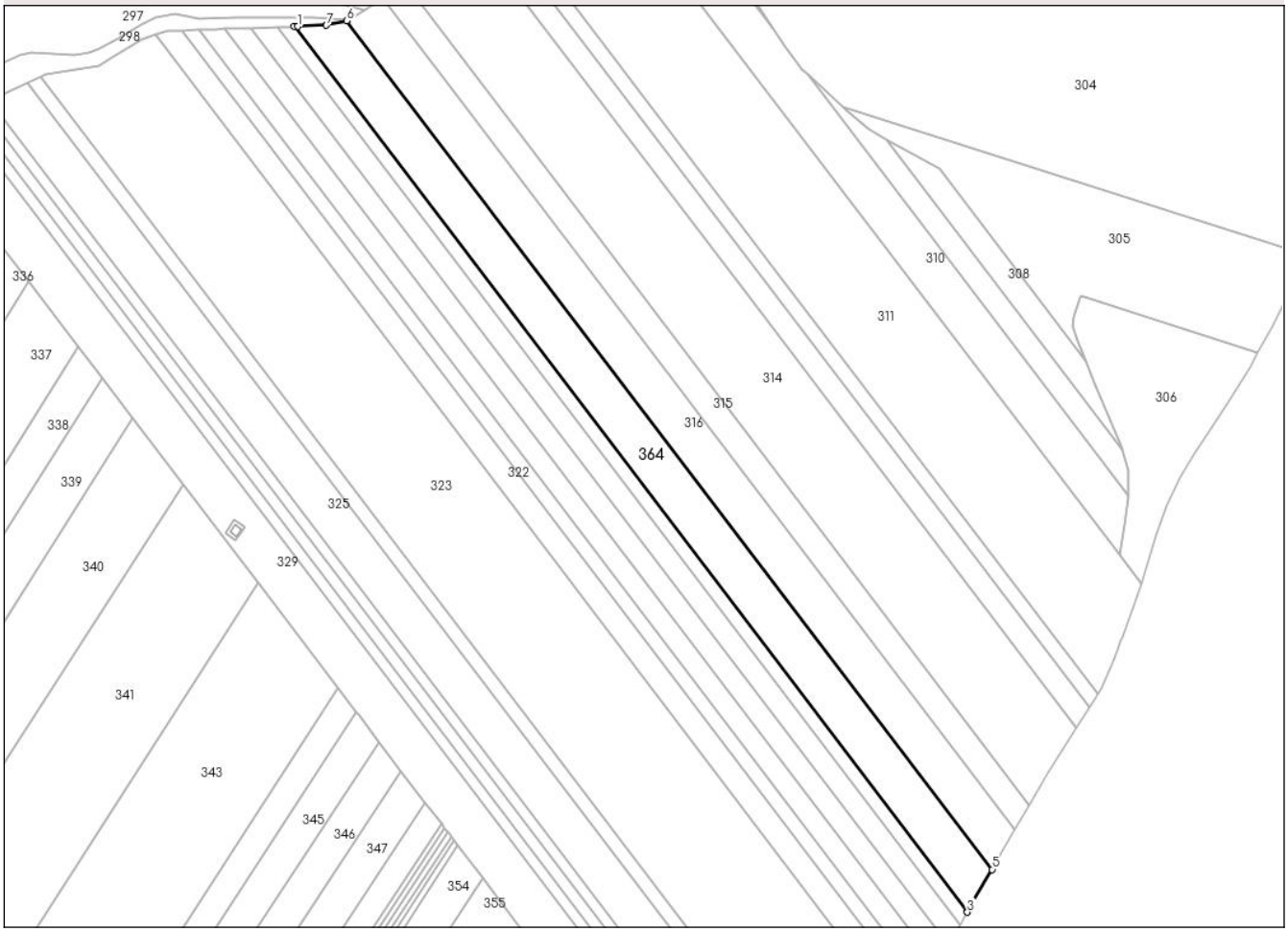

Date referitoare la teren

Crt	Categorie folosință	Intra vilan	Suprafaţa (mp)	Tarla	Parcelă	Nr. topo	Observaţii / Referinţe
1	arabil	NU	16.700	4	23/8	-	

Lungime Segmente
1) Valorile lungimilor segmentelor sunt obţinute din proiecţie în plan.

Punct început	X / Y	Punct sfârşit	X / Y	Lungime segment (** (m)
1	624.237,259 700.982,507	2	624.235,188 700.982,439	2.072
2	624.235,188 700.982,439	3	624.626,077 700.468,872	645.403
3	624.626,077 700.468,872	4	624.626,463 700.469,507	0.743
4	624.626,463 700.469,507	5	624.640,48 700.493,634	27.903
5	624.640,48 700.493,634	6	624.265,858 700.985,828	618.544

Document care conține date cu caracter personal, protejat de prevederile Regulamentului (UE) nr. 679/2016 și Legii 190/2018

Punct început	X / Y	Punct sfârşit	X / Y	Lungime segment (** (m)
6	624.265,858 700.985,828	7	624.253,947 700.983,173	12.203
7	624.253,947 700.983,173	1	624.237,259 700.982,507	16.701

** Lungimile segmentelor sunt determinate în planul de proiecţie Stereo 70 şi sunt rotunjite la 1 milimetru.
*** Distanţa dintre puncte este formată din segmente cumulate ce sunt mai mici decât valoarea 1 milimetru.

Document care conține date cu caracter personal, protejat de prevederile Regulamentului (UE) nr. 679/2016 și Legii 190/2018

DATE DESPRE IMOBILUL NR. 365

Oficiul de Cadastru şi Publicitate Imobiliară BOTOSANI
Biroul de Cadastru şi Publicitate Imobiliară Botosani

A. Partea I. Descrierea imobilului

TEREN Extravilan

Adresa: Jud. Botosani

Nr. Crt	Nr cadastral Nr. topografic	Suprafaţa* (mp)	Observaţii / Referinţe
A1		23.098	Sector cadastral:12 Teren neimprejmuit; diferenta de suprafata se afla inscrisa in CF 64373 la ID 283 - sector 12

B. Partea II. Proprietari şi acte

Inscrieri privitoare la dreptul de proprietate şi alte drepturi reale		Referinţe
25647 / 15/04/2016		
Act Administrativ nr. 131, din 30/04/2014 emis de CL al MUNICIPIULUI BOTOSANI (HCL insotita de anexa 4);		
B1	Intabulare, drept de PROPRIETATE, dobandit prin Constituire, cota actuala 1/1	A1
	1) **MUNICIPIUL BOTOSANI**, CIF:3372882	

C. Partea III. SARCINI .

Inscrieri privind dezmembramintele dreptului de proprietate, drepturi reale de garanţie şi sarcini	Referinţe
NU SUNT	

Anexa Nr. 1 La Partea I

Teren

Nr cadastral	Suprafaţa (mp)*	Observaţii / Referinţe
	23.098	difierenta de suprafata se afla inscrisa in CF 64373 la ID 283 - sector 12

* Suprafaţa este determinată in planul de proiecţie Stereo 70.

DETALII LINIARE IMOBIL

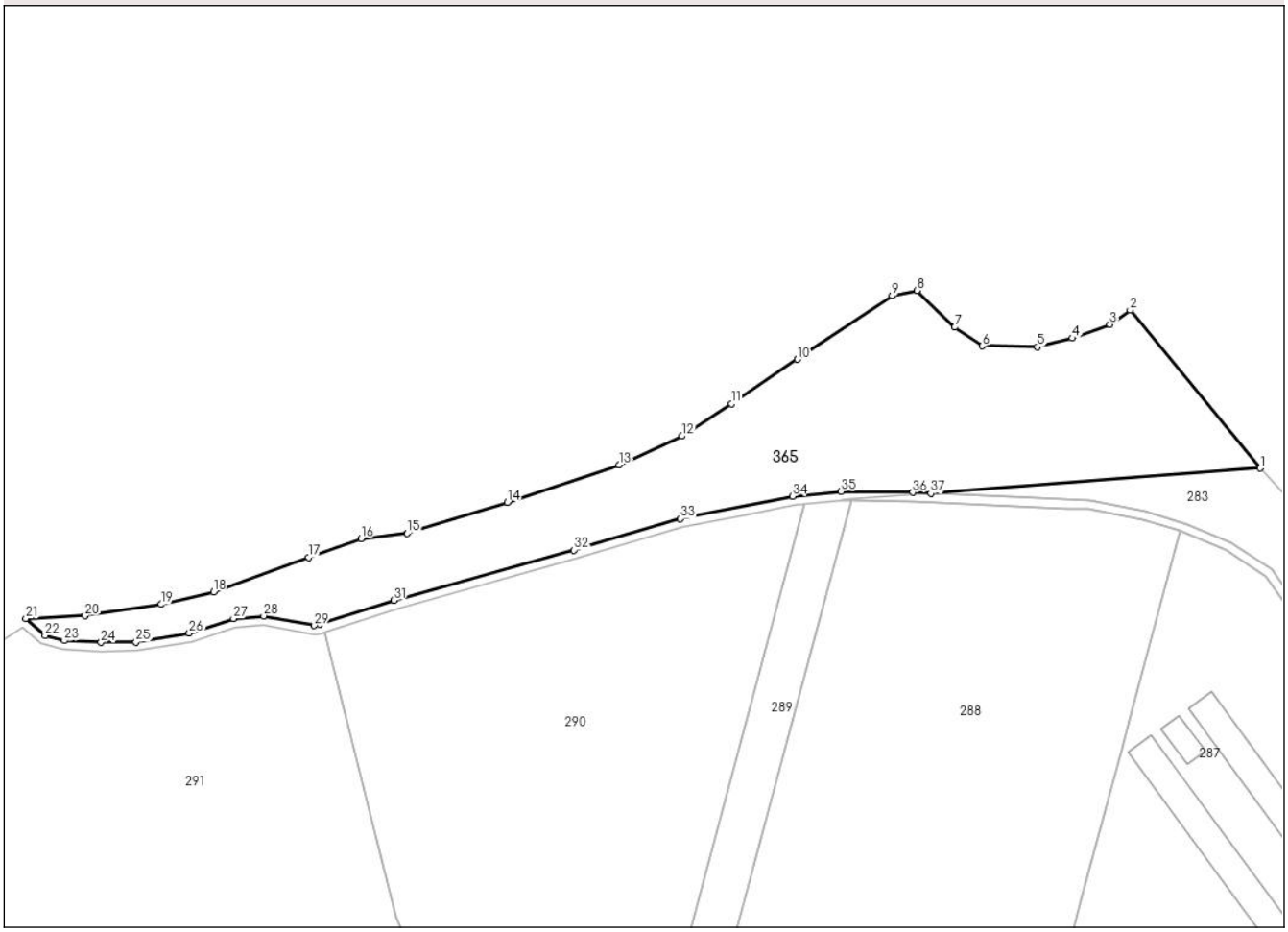

Date referitoare la teren

Crt	Categorie folosinţă	Intra vilan	Suprafaţa (mp)	Tarla	Parcelă	Nr. topo	Observaţii / Referinţe
1	pasune	NU	23.098	3	12	-	

Lungime Segmente

1) Valorile lungimilor segmentelor sunt obţinute din proiecţie în plan.

Punct început	X / Y	Punct sfârşit	X / Y	Lungime segment (** (m)
1	624.595,726 701.571,831	2	624.536,711 701.643,423	92.78
3	624.527,5 701.636,951	4	624.510,489 701.630,72	18.116
5	624.494,621 701.626,696	6	624.469,586 701.627,189	25.04
7	624.457,175 701.635,639	8	624.440,084 701.652,328	23.888
9	624.428,704 701.649,929	10	624.385,81 701.621,14	51.659

Punct început	X / Y	Punct sfârşit	X / Y	Lungime segment (** (m)
2	624.536,711 701.643,423	3	624.527,5 701.636,951	11.257
4	624.510,489 701.630,72	5	624.494,621 701.626,696	16.37
6	624.469,586 701.627,189	7	624.457,175 701.635,639	15.015
8	624.440,084 701.652,328	9	624.428,704 701.649,929	11.63
10	624.385,81 701.621,14	11	624.355,849 701.600,946	36.131

Document care conține date cu caracter personal, protejat de prevederile Regulamentului (UE) nr. 679/2016 și Legii 190/2018

Punct început	X / Y	Punct sfârşit	X / Y	Lungime segment (** (m)
11	624.355,849 701.600,946	12	624.333,319 701.586,32	26.861
13	624.304,814 701.573,383	14	624.254,179 701.556,257	53.453
15	624.208,781 701.542,287	16	624.187,792 701.539,916	21.122
17	624.164,094 701.531,433	18	624.120,968 701.515,774	45.881
19	624.097,117 701.510,066	20	624.062,673 701.504,935	34.824
21	624.035,809 701.503,664	22	624.044,485 701.495,942	11.615
23	624.053,235 701.493,63	24	624.069,855 701.492,82	16.64
25	624.085,752 701.493,0	26	624.109,902 701.497,018	24.482
27	624.130,009 701.503,637	28	624.143,716 701.504,847	13.76
29	624.166,657 701.500,553	30	624.168,963 701.501,049	2.359
31	624.202,771 701.511,837	32	624.284,362 701.534,697	84.733
33	624.332,671 701.548,896	34	624.383,595 701.559,102	51.937
35	624.405,606 701.561,266	36	624.438,155 701.560,796	32.552
37	624.446,278 701.560,423	1	624.595,726 701.571,831	149.883

Punct început	X / Y	Punct sfârşit	X / Y	Lungime segment (** (m)
12	624.333,319 701.586,32	13	624.304,814 701.573,383	31.303
14	624.254,179 701.556,257	15	624.208,781 701.542,287	47.499
16	624.187,792 701.539,916	17	624.164,094 701.531,433	25.171
18	624.120,968 701.515,774	19	624.097,117 701.510,066	24.525
20	624.062,673 701.504,935	21	624.035,809 701.503,664	26.894
22	624.044,485 701.495,942	23	624.053,235 701.493,63	9.05
24	624.069,855 701.492,82	25	624.085,752 701.493,0	15.898
26	624.109,902 701.497,018	27	624.130,009 701.503,637	21.168
28	624.143,716 701.504,847	29	624.166,657 701.500,553	23.339
30	624.168,963 701.501,049	31	624.202,771 701.511,837	35.487
32	624.284,362 701.534,697	33	624.332,671 701.548,896	50.352
34	624.383,595 701.559,102	35	624.405,606 701.561,266	22.117
36	624.438,155 701.560,796	37	624.446,278 701.560,423	8.132

** Lungimile segmentelor sunt determinate în planul de proiecţie Stereo 70 şi sunt rotunjite la 1 milimetru.
*** Distanţa dintre puncte este formată din segmente cumulate ce sunt mai mici decât valoarea 1 milimetru.

Document care conține date cu caracter personal, protejat de prevederile Regulamentului (UE) nr. 679/2016 și Legii 190/2018

DATE DESPRE IMOBILUL NR. 366

Oficiul de Cadastru şi Publicitate Imobiliară BOTOSANI
Biroul de Cadastru şi Publicitate Imobiliară Botosani

A. Partea I. Descrierea imobilului

TEREN Extravilan

Adresa: Jud. Botosani

Nr. Crt	Nr cadastral Nr. topografic	Suprafaţa* (mp)	Observaţii / Referinţe
A1		66	Sector cadastral:12 Teren neimprejmuit;

Construcţii

Crt	Nr cadastral Nr. topografic	Adresa	Observaţii / Referinţe
A1.1		Jud. Botosani	Nr. niveluri:1; S. construita la sol:22 mp; camin vane

B. Partea II. Proprietari şi acte

Inscrieri privitoare la dreptul de proprietate şi alte drepturi reale		Referinţe
/		
Act Normativ nr. 1705, din 29/11/2006 emis de Guvernul Romaniei (impreuna cu anexa 3 pentru aprobarea inventarului centralizat al bunurilor din domeniul public al statului, completata prin HG nr. 1044/28.08.2007);		
B1	Intabulare, drept de PROPRIETATE, dobandit prin Lege, cota actuala 1/1	A1
	1) **STATUL ROMAN**, CIF:9999999999999	
B2	Intabulare, drept de ADMINISTRARE, dobandit prin Lege, cota actuala 1/1	A1
	1) **ADMINISTRATIA NATIONALA A IMBUNATATIRILOR FUNCIARE RA- SUCURSALA MOLDOVA DE NORD**, CIF:16904647	
Act Administrativ nr. 10389, din 07/05/2025 emis de Municipiul Botosani;		
B3	Inscrierea provizorie, drept de PROPRIETATE, dobandit prin Construire, cota actuala 1/1	A1.1
	1) **ADMINISTRATIA NATIONALA A IMBUNATATIRILOR FUNCIARE RA- SUCURSALA MOLDOVA DE NORD**, CIF:16904647	

C. Partea III. SARCINI .

Inscrieri privind dezmembramintele dreptului de proprietate, drepturi reale de garanţie şi sarcini	Referinţe
NU SUNT	

Document care conține date cu caracter personal, protejat de prevederile Regulamentului (UE) nr. 679/2016 și Legii 190/2018

Anexa Nr. 1 La Partea I

Teren

Nr cadastral	Suprafaţa (mp)*	Observaţii / Referinţe
	66	

* Suprafaţa este determinată in planul de proiecţie Stereo 70.

DETALII LINIARE IMOBIL

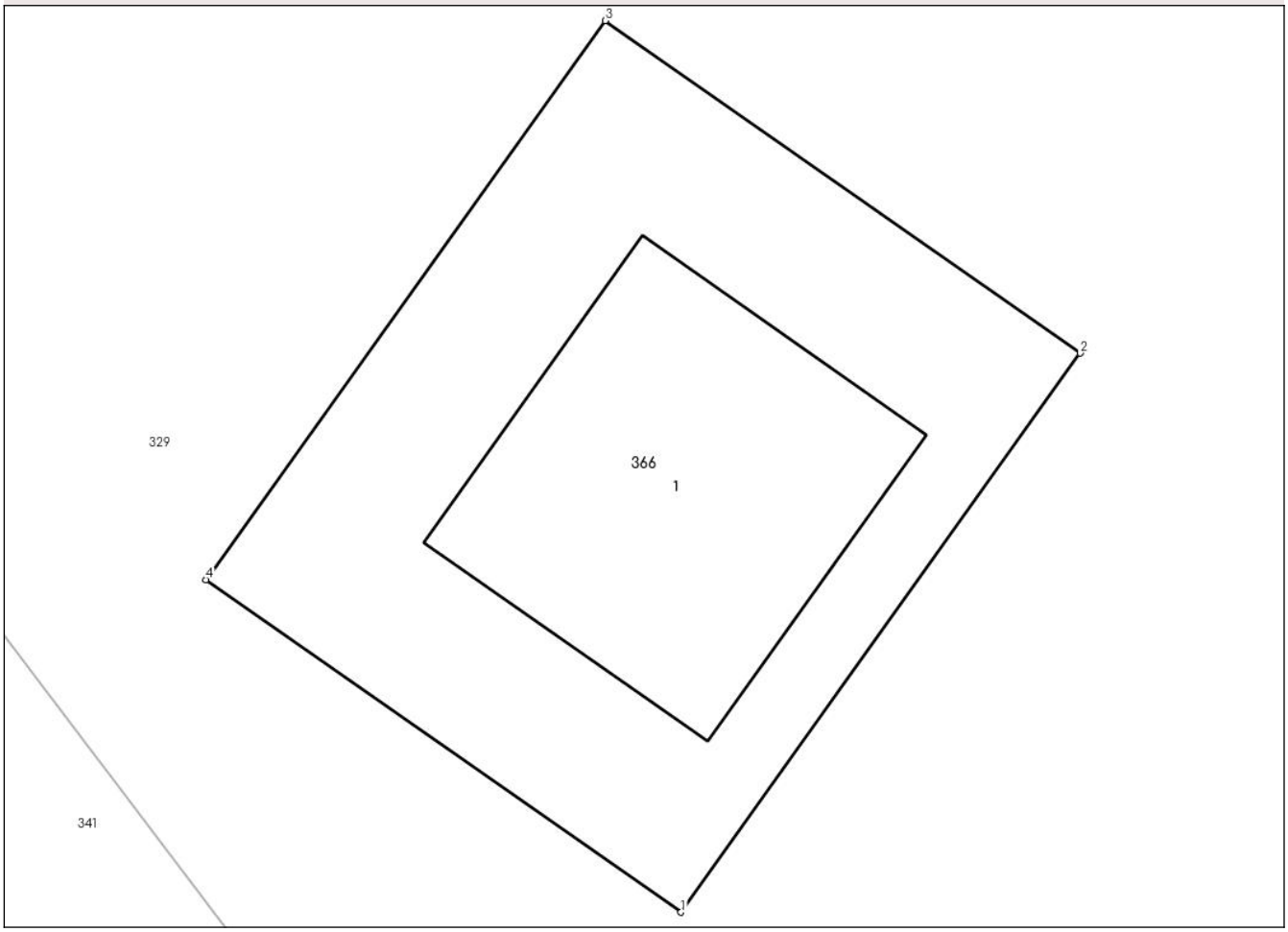

Date referitoare la teren

Crt	Categorie folosinţă	Intra vilan	Suprafaţa (mp)	Tarla	Parcelă	Nr. topo	Observaţii / Referinţe
1	curti constructii	NU	66	4	23	-	

Date referitoare la construcţii

Crt	Număr	Destinaţie construcţie	Supraf. (mp)	Situaţie juridică	Observaţii / Referinţe
A1.1		constructii industriale si edilitare	22	Cu acte	Nr. niveluri:1; S. construita la sol:22 mp; camin vane

Lungime Segmente
1) Valorile lungimilor segmentelor sunt obţinute din proiecţie în plan.

Punct început	X / Y	Punct sfârşit	X / Y	Lungime segment (** (m)
1	624.201,335 700.684,764	2	624.206,483 700.691,969	8.855
2	624.206,483 700.691,969	3	624.200,354 700.696,253	7.478
3	624.200,354 700.696,253	4	624.195,206 700.689,047	8.856

Document care conține date cu caracter personal, protejat de prevederile Regulamentului (UE) nr. 679/2016 și Legii 190/2018

Punct început	X / Y	Punct sfârşit	X / Y	Lungime segment (** (m)
4	624.195,206 700.689,047	1	624.201,335 700.684,764	7.477

** Lungimile segmentelor sunt determinate în planul de proiecţie Stereo 70 şi sunt rotunjite la 1 milimetru.
*** Distanţa dintre puncte este formată din segmente cumulate ce sunt mai mici decât valoarea 1 milimetru.

Document care conține date cu caracter personal, protejat de prevederile Regulamentului (UE) nr. 679/2016 și Legii 190/2018