

## REGISTRUL CADASTRAL AL IMOBILELOR

ANEXA Nr. 2

UAT Tămășeu  
Zonă cooperativizată (Co)

Sector cadastral nr. 9

| 1. DESCRIEREA IMOBILULUI |  |                 |        |                    |                          |          |           |             |                     |                   |                           |                      |                      |              |        |                         |
|--------------------------|--|-----------------|--------|--------------------|--------------------------|----------|-----------|-------------|---------------------|-------------------|---------------------------|----------------------|----------------------|--------------|--------|-------------------------|
| DATE TEREN               |  |                 |        |                    |                          |          |           |             |                     |                   | DATE CONSTRUCȚII          |                      |                      |              |        |                         |
| Identificator teren      | Adresă imobil  | Număr cadastral | Nr. CF | Suprafața măsurată | Intravilan / extra.(I/E) | Nr. top. | Nr. tarla | Nr. parcelă | Categorie folosință | Suprafață parcelă | Identificator construcție | Cod grupă destinație | Suprafața construită | Nr. niveluri | Nr. CF | Constr. cu acte (DA/NU) |
| 9000                     | Extravilan, UAT. Tămășeu, Jud. Bihor; (Tarla: -, Parcela: 99, 100) |                 |        | 617                | E                        |          |           | 99, 100     | A                   | 617               |                           |                      |                      |              |        |                         |

| 2. PROPRIETATEA / POSESIA      |                  |         |                          |                     |  |            |                                 |                     |                  |              |                |                      |   |
|--------------------------------|------------------|---------|--------------------------|---------------------|--|------------|---------------------------------|---------------------|------------------|--------------|----------------|----------------------|---|
| Titularul dreptului / posesiei |                  |         | Proprietar=1 / Posesor=0 | Data nașterii / CUI | Domiciliu / Sediu                      | Cota parte | Identificator entitate asociată | Cotă parte teren UI | Mod de dobândire | Act juridic  |                |                      | Obs. privitoare la proprietar                 |
| Nume / Denumire                | Inițiala tatălui | Prenume |                          |                     |  |            |                                 |                     |                  | Tip act      | Nr. act / data | Emitent              |   |
| UAT TAMASEU                    |                  |         | 1                        | 15297903            | Loc. Tamaseu, UAT. Tămășeu, Jud. Bihor | 1/1        | 9000                            |                     | Lege             | act normativ | 7 / 13.03.1996 | PARLAMENTUL ROMANIEI | la dispozitia comisiei locale de fond funciar |

| 3. SARCINI / DEZMEMBRĂMINTE |                  |         |                     |                   |  |            |                                 |             |                |         |                 |            |
|-----------------------------|------------------|---------|---------------------|-------------------|--|------------|---------------------------------|-------------|----------------|---------|-----------------|------------|
| Titular                     |                  |         | Data nașterii / CUI | Domiciliu / Sediu | Tipul sarcinii sau al dezmembrămintelor dreptului de proprietate | Cota parte | Identificator entitate asociată | Act juridic |                |         | Valoare ipotecă | Tip monedă |
| Nume / Denumire             | Inițiala tatălui | Prenume |                     |                   |  |            |                                 | Tip act     | Nr. act / data | Emitent |                 |            |
| -                           | -                | -       | -                   | -                 | -  | -          | -                               | -           | -              | -       | -               | -          |

| 4. NOTĂRI, PROCESE, INTERDICȚII |         |                |         |                                 |
|---------------------------------|---------|----------------|---------|---------------------------------|
| Tipul notării                   | Tip act | Nr. act / data | Emitent | Identificator entitate asociată |
| -                               | -       | -              | -       | -                               |

| 5. OBSERVAȚII                    |                                |                 |
|----------------------------------|--------------------------------|-----------------|
| Imobil împrejmuit / neîmprejmuit | Imobil contestat / necontestat | Alte observații |
| Neîmprejmuit                     |                                |                 |



## REGISTRUL CADASTRAL AL IMOBILELOR

ANEXA Nr. 2

UAT Tămășeu  
Zonă cooperativizată (Co)

Sector cadastral nr. 9

| 1. DESCRIEREA IMOBILULUI |  |                 |        |                    |                          |          |           |             |                     |                   |                           |                      |                      |              |        |                         |
|--------------------------|--|-----------------|--------|--------------------|--------------------------|----------|-----------|-------------|---------------------|-------------------|---------------------------|----------------------|----------------------|--------------|--------|-------------------------|
| DATE TEREN               |  |                 |        |                    |                          |          |           |             |                     |                   | DATE CONSTRUCȚII          |                      |                      |              |        |                         |
| Identificator teren      | Adresă imobil  | Număr cadastral | Nr. CF | Suprafața măsurată | Intravilan / extra.(I/E) | Nr. top. | Nr. tarla | Nr. parcelă | Categorie folosință | Suprafață parcelă | Identificator construcție | Cod grupă destinație | Suprafața construită | Nr. niveluri | Nr. CF | Constr. cu acte (DA/NU) |
| 9001                     | Extravilan, UAT. Tămășeu, Jud. Bihor; (Tarla: -, Parcela: 104) |                 |        | 1800               | E                        |          |           | 104         | A                   | 1800              |                           |                      |                      |              |        |                         |

| 2. PROPRIETATEA / POSESIA      |                  |           |                          |                     |   |            |                                 |                     |                  |                   |   |               |                               |
|--------------------------------|------------------|-----------|--------------------------|---------------------|---|------------|---------------------------------|---------------------|------------------|-------------------|---|---------------|-------------------------------|
| Titularul dreptului / posesiei |                  |           | Proprietar=1 / Posesor=0 | Data nașterii / CUI | Domiciliu / Sediu   | Cota parte | Identificator entitate asociată | Cotă parte teren UI | Mod de dobândire | Act juridic       |   |               | Obs. privitoare la proprietar |
| Nume / Denumire                | Inițiala tatălui | Prenume   |                          |                     |   |            |                                 |                     |                  | Tip act           | Nr. act / data                          | Emitent       |                               |
| ERDEI                          |                  | ALEXANDRU | 1                        |                     | judet BIHOR, UAT Biharia, localitate Parhida, Cod postal 999999 | 1/1        | 9001                            |                     | Reconstituire    | act administrativ | 1271, titlu de proprietate / 26.10.1995 | CJPSPAT BIHOR | lipsa cnp                     |
| MEGYESI                        |                  | IRINA     | 1                        |                     | judet BIHOR, UAT Biharia, localitate Parhida, Cod postal 999999 |            |                                 |                     |                  |                   |   |               | lipsa cnp                     |

| 3. SARCINI / DEZMEMBRĂMINTE |                  |         |                     |                   |  |            |                                 |             |                |         |                 |            |
|-----------------------------|------------------|---------|---------------------|-------------------|--|------------|---------------------------------|-------------|----------------|---------|-----------------|------------|
| Titular                     |                  |         | Data nașterii / CUI | Domiciliu / Sediu | Tipul sarcinii sau al dezmembrămintelor dreptului de proprietate | Cota parte | Identificator entitate asociată | Act juridic |                |         | Valoare ipotecă | Tip monedă |
| Nume / Denumire             | Inițiala tatălui | Prenume |                     |                   |  |            |                                 | Tip act     | Nr. act / data | Emitent |                 |            |
| -                           | -                | -       | -                   | -                 | -  | -          | -                               | -           | -              | -       | -               | -          |

| 4. NOTĂRI, PROCESE, INTERDICȚII |         |               |         |                                 |
|---------------------------------|---------|---------------|---------|---------------------------------|
| Tipul notării                   | Tip act | Nr. act/ data | Emitent | Identificator entitate asociată |
| -                               | -       | -             | -       | -                               |

| 5. OBSERVAȚII                   |                               |                               |
|---------------------------------|-------------------------------|-------------------------------|
| Imobil împrejmuit/ neîmprejmuit | Imobil contestat/ necontestat | Alte observații               |
| Neîmprejmuit                    |                               | imobil amplasat pe parcela 99 |



## REGISTRUL CADASTRAL AL IMOBILELOR

ANEXA Nr. 2

UAT Tămășeu  
Zonă cooperativizată (Co)

Sector cadastral nr. 9

| 1. DESCRIEREA IMOBILULUI |  |                 |        |                    |                          |          |           |             |                     |                   |                           |                      |                      |              |        |                         |
|--------------------------|--|-----------------|--------|--------------------|--------------------------|----------|-----------|-------------|---------------------|-------------------|---------------------------|----------------------|----------------------|--------------|--------|-------------------------|
| DATE TEREN               |  |                 |        |                    |                          |          |           |             |                     |                   | DATE CONSTRUCȚII          |                      |                      |              |        |                         |
| Identificator teren      | Adresă imobil  | Număr cadastral | Nr. CF | Suprafața măsurată | Intravilan / extra.(I/E) | Nr. top. | Nr. tarla | Nr. parcelă | Categorie folosință | Suprafață parcelă | Identificator construcție | Cod grupă destinație | Suprafața construită | Nr. niveluri | Nr. CF | Constr. cu acte (DA/NU) |
| 9002                     | Extravilan, UAT. Tămășeu, Jud. Bihor; (Tarla: -, Parcela: 104) |                 |        | 4000               | E                        |          |           | 104         | A                   | 4000              |                           |                      |                      |              |        |                         |

| 2. PROPRIETATEA / POSESIA      |                  |         |                          |                     |  |            |                                 |                     |                  |                   |   |               |                               |
|--------------------------------|------------------|---------|--------------------------|---------------------|--|------------|---------------------------------|---------------------|------------------|-------------------|---|---------------|-------------------------------|
| Titularul dreptului / posesiei |                  |         | Proprietar=1 / Posesor=0 | Data nașterii / CUI | Domiciliu / Sediu  | Cota parte | Identificator entitate asociată | Cotă parte teren UI | Mod de dobândire | Act juridic       |   |               | Obs. privitoare la proprietar |
| Nume / Denumire                | Inițiala tatălui | Prenume |                          |                     |  |            |                                 |                     |                  | Tip act           | Nr. act / data                          | Emitent       |                               |
| BLIDAR                         |                  | VIRAG   | 1                        |                     | judet BIHOR, UAT Biharia, localitate Parhida, nr. 141, Cod postal 999999 | 1/1        | 9002                            |                     | Reconstituire    | act administrativ | 2437, titlu de proprietate / 23.12.1999 | CJPSPAT BIHOR | lipsa cnp                     |

| 3. SARCINI / DEZMEMBRĂMINTE |                  |         |                     |                   |  |            |                                 |             |                |         |                 |            |   |
|-----------------------------|------------------|---------|---------------------|-------------------|--|------------|---------------------------------|-------------|----------------|---------|-----------------|------------|---|
| Titular                     |                  |         | Data nașterii / CUI | Domiciliu / Sediu | Tipul sarcinii sau al dezmembrămintelor dreptului de proprietate | Cota parte | Identificator entitate asociată | Act juridic |                |         | Valoare ipotecă | Tip monedă |   |
| Nume / Denumire             | Inițiala tatălui | Prenume |                     |                   |  |            |                                 | Tip act     | Nr. act / data | Emitent |                 |            |   |
| -                           | -                | -       | -                   | -                 | -  | -          | -                               | -           | -              | -       | -               | -          | - |

| 4. NOTĂRI, PROCESE, INTERDICȚII |         |                |         |                                 |
|---------------------------------|---------|----------------|---------|---------------------------------|
| Tipul notării                   | Tip act | Nr. act / data | Emitent | Identificator entitate asociată |
| -                               | -       | -              | -       | -                               |

| 5. OBSERVAȚII                    |                                |   |
|----------------------------------|--------------------------------|---|
| Imobil împrejmuit / neîmprejmuit | Imobil contestat / necontestat | Alte observații                         |
| Neîmprejmuit                     |                                | imobil amplasat pe parcela 99, 103, 106 |



## REGISTRUL CADASTRAL AL IMOBILELOR

ANEXA Nr. 2

UAT Tămășeu

Zonă cooperativizată (Co)

Sector cadastral nr. 9

| 1. DESCRIEREA IMOBILULUI |  |                 |        |                    |                          |          |           |             |                     |                   |                           |                      |                      |              |        |                         |
|--------------------------|--|-----------------|--------|--------------------|--------------------------|----------|-----------|-------------|---------------------|-------------------|---------------------------|----------------------|----------------------|--------------|--------|-------------------------|
| DATE TEREN               |  |                 |        |                    |                          |          |           |             |                     |                   | DATE CONSTRUCȚII          |                      |                      |              |        |                         |
| Identificator teren      | Adresă imobil  | Număr cadastral | Nr. CF | Suprafața măsurată | Intravilan / extra.(I/E) | Nr. top. | Nr. tarla | Nr. parcelă | Categorie folosință | Suprafață parcelă | Identificator construcție | Cod grupă destinație | Suprafața construită | Nr. niveluri | Nr. CF | Constr. cu acte (DA/NU) |
| 9003                     | Extravilan, UAT. Tămășeu, Jud. Bihor; (Tarla: -, Parcela: 104) |                 |        | 2200               | E                        |          |           | 104         | A                   | 2200              |                           |                      |                      |              |        |                         |

| 2. PROPRIETATEA / POSESIA      |                  |          |                          |                     |  |            |                                 |                     |                  |                   |   |                |                               |  |  |
|--------------------------------|------------------|----------|--------------------------|---------------------|--|------------|---------------------------------|---------------------|------------------|-------------------|---|----------------|-------------------------------|--|--|
| Titularul dreptului / posesiei |                  |          | Proprietar=1 / Posesor=0 | Data nașterii / CUI | Domiciliu / Sediu                      | Cota parte | Identificator entitate asociată | Cotă parte teren UI | Mod de dobândire | Act juridic       |   |                | Obs. privitoare la proprietar |  |  |
| Nume / Denumire                | Inițiala tatălui | Prenume  |                          |                     |  |            |                                 |                     |                  | Tip act           | Nr. act / data                          | Emitent        |                               |  |  |
| BARNA                          |                  | GAVRIL   | 1                        |                     | jud. neidentificat                     | 1/1        | 9003                            |                     | Reconstituire    | act administrativ | 1153, titlu de proprietate / 15.08.1995 | CJPSDPAT BIHOR | lipsa cnp                     |  |  |
| CHIS                           |                  | CORNELIA | 1                        |                     | jud. neidentificat                     |            |                                 |                     |                  |                   |   |                | lipsa cnp                     |  |  |
| ERDEI                          |                  | ROZALIA  | 1                        |                     | Loc. Parhida, UAT. Tămășeu, Jud. Bihor |            |                                 |                     |                  |                   |   |                | lipsa cnp                     |  |  |
| SILAGHI                        |                  | VICTOR   | 1                        |                     | jud. neidentificat                     |            |                                 |                     |                  |                   |   |                | lipsa cnp                     |  |  |
| SILAGHI                        |                  | GHEORGHE | 1                        |                     | Loc. Oradea, UAT. Oradea, Jud. Bihor   |            |                                 |                     |                  |                   |   |                | lipsa cnp                     |  |  |

| 3. SARCINI / DEZMEMBRĂMINTE |                  |         |                     |                   |  |            |                                 |             |                |         |                 |            |   |  |  |
|-----------------------------|------------------|---------|---------------------|-------------------|--|------------|---------------------------------|-------------|----------------|---------|-----------------|------------|---|--|--|
| Titular                     |                  |         | Data nașterii / CUI | Domiciliu / Sediu | Tipul sarcinii sau al dezmembrămintelor dreptului de proprietate | Cota parte | Identificator entitate asociată | Act juridic |                |         | Valoare ipotecă | Tip monedă |   |  |  |
| Nume / Denumire             | Inițiala tatălui | Prenume |                     |                   |  |            |                                 | Tip act     | Nr. act / data | Emitent |                 |            |   |  |  |
| -                           | -                | -       | -                   | -                 | -  | -          | -                               | -           | -              | -       | -               | -          | - |  |  |

| 4. NOTĂRI, PROCESE, INTERDICȚII |  |  |  |  |  |         |               |         |                                 |  |  |  |  |  |  |
|---------------------------------|--|--|--|--|--|---------|---------------|---------|---------------------------------|--|--|--|--|--|--|
| Tipul notării                   |  |  |  |  |  | Tip act | Nr. act/ data | Emitent | Identificator entitate asociată |  |  |  |  |  |  |
| -                               |  |  |  |  |  | -       | -             | -       | -                               |  |  |  |  |  |  |

| 5. OBSERVAȚII                   |  |  |  |                               |  |  |  |   |  |  |  |  |  |  |  |
|---------------------------------|--|--|--|-------------------------------|--|--|--|---|--|--|--|--|--|--|--|
| Imobil împrejmuit/ neîmprejmuit |  |  |  | Imobil contestat/ necontestat |  |  |  | Alte observații                         |  |  |  |  |  |  |  |
| Neîmprejmuit                    |  |  |  |                               |  |  |  | imobil amplasat pe parcela 99, 103, 106 |  |  |  |  |  |  |  |





## REGISTRUL CADASTRAL AL IMOBILELOR

ANEXA Nr. 2

UAT Tămășeu  
Zonă cooperativizată (Co)

Sector cadastral nr. 9

| 1. DESCRIEREA IMOBILULUI |  |                 |        |                    |                          |          |           |             |                     |                   |                           |                      |                      |              |        |                         |
|--------------------------|--|-----------------|--------|--------------------|--------------------------|----------|-----------|-------------|---------------------|-------------------|---------------------------|----------------------|----------------------|--------------|--------|-------------------------|
| DATE TEREN               |  |                 |        |                    |                          |          |           |             |                     |                   | DATE CONSTRUCȚII          |                      |                      |              |        |                         |
| Identificator teren      | Adresă imobil  | Număr cadastral | Nr. CF | Suprafața măsurată | Intravilan / extra.(I/E) | Nr. top. | Nr. tarla | Nr. parcelă | Categorie folosință | Suprafață parcelă | Identificator construcție | Cod grupă destinație | Suprafața construită | Nr. niveluri | Nr. CF | Constr. cu acte (DA/NU) |
| 9004                     | Extravilan, UAT. Tămășeu, Jud. Bihor; (Tarla: -, Parcela: 104) |                 |        | 2100               | E                        |          |           | 104         | A                   | 2100              |                           |                      |                      |              |        |                         |

| 2. PROPRIETATEA / POSESIA      |                  |         |                          |                     |   |            |                                 |                     |                  |                   |  |               |                               |
|--------------------------------|------------------|---------|--------------------------|---------------------|---|------------|---------------------------------|---------------------|------------------|-------------------|--|---------------|-------------------------------|
| Titularul dreptului / posesiei |                  |         | Proprietar=1 / Posesor=0 | Data nașterii / CUI | Domiciliu / Sediu   | Cota parte | Identificator entitate asociată | Cotă parte teren UI | Mod de dobândire | Act juridic       |  |               | Obs. privitoare la proprietar |
| Nume / Denumire                | Inițiala tatălui | Prenume |                          |                     |   |            |                                 |                     |                  | Tip act           | Nr. act / data                         | Emitent       |                               |
| MEDVE                          |                  | IOAN    | 1                        |                     | judet BIHOR, UAT Biharia, localitate Parhida, nr. 15, Cod postal 999999 | 1/1        | 9004                            |                     | Reconstituire    | act administrativ | 916, titlu de proprietate / 31.03.1995 | CJPSPAT BIHOR | lipsa cnp                     |

| 3. SARCINI / DEZMEMBRĂMINTE |                  |         |                     |                   |  |            |                                 |             |                |         |                 |            |   |
|-----------------------------|------------------|---------|---------------------|-------------------|--|------------|---------------------------------|-------------|----------------|---------|-----------------|------------|---|
| Titular                     |                  |         | Data nașterii / CUI | Domiciliu / Sediu | Tipul sarcinii sau al dezmembrămintelor dreptului de proprietate | Cota parte | Identificator entitate asociată | Act juridic |                |         | Valoare ipotecă | Tip monedă |   |
| Nume / Denumire             | Inițiala tatălui | Prenume |                     |                   |  |            |                                 | Tip act     | Nr. act / data | Emitent |                 |            |   |
| -                           | -                | -       | -                   | -                 | -  | -          | -                               | -           | -              | -       | -               | -          | - |

| 4. NOTĂRI, PROCESE, INTERDICȚII |         |                |         |                                 |
|---------------------------------|---------|----------------|---------|---------------------------------|
| Tipul notării                   | Tip act | Nr. act / data | Emitent | Identificator entitate asociată |
| -                               | -       | -              | -       | -                               |

| 5. OBSERVAȚII                    |                                |   |
|----------------------------------|--------------------------------|---|
| Imobil împrejmuit / neîmprejmuit | Imobil contestat / necontestat | Alte observații                         |
| Neîmprejmuit                     |                                | imobil amplasat pe parcela 99, 103, 106 |



## REGISTRUL CADASTRAL AL IMOBILELOR

ANEXA Nr. 2

UAT Tămășeu  
Zonă cooperativizată (Co)

Sector cadastral nr. 9

| 1. DESCRIEREA IMOBILULUI |  |                 |        |                    |                          |          |           |             |                     |                   |                           |                      |                      |              |        |                         |
|--------------------------|--|-----------------|--------|--------------------|--------------------------|----------|-----------|-------------|---------------------|-------------------|---------------------------|----------------------|----------------------|--------------|--------|-------------------------|
| DATE TEREN               |  |                 |        |                    |                          |          |           |             |                     |                   | DATE CONSTRUCȚII          |                      |                      |              |        |                         |
| Identificator teren      | Adresă imobil  | Număr cadastral | Nr. CF | Suprafața măsurată | Intravilan / extra.(I/E) | Nr. top. | Nr. tarla | Nr. parcelă | Categorie folosință | Suprafață parcelă | Identificator construcție | Cod grupă destinație | Suprafața construită | Nr. niveluri | Nr. CF | Constr. cu acte (DA/NU) |
| 9005                     | Extravilan, UAT. Tămășeu, Jud. Bihor; (Tarla: -, Parcela: 104) |                 |        | 5800               | E                        |          |           | 104         | A                   | 5800              |                           |                      |                      |              |        |                         |

| 2. PROPRIETATEA / POSESIA      |                  |         |                          |                     |                    |            |                                 |                     |                  |                   |   |               |                               |  |  |
|--------------------------------|------------------|---------|--------------------------|---------------------|--------------------|------------|---------------------------------|---------------------|------------------|-------------------|---|---------------|-------------------------------|--|--|
| Titularul dreptului / posesiei |                  |         | Proprietar=1 / Posesor=0 | Data nașterii / CUI | Domiciliu / Sediu  | Cota parte | Identificator entitate asociată | Cotă parte teren UI | Mod de dobândire | Act juridic       |   |               | Obs. privitoare la proprietar |  |  |
| Nume / Denumire                | Inițiala tatălui | Prenume |                          |                     |                    |            |                                 |                     |                  | Tip act           | Nr. act / data                          | Emitent       |                               |  |  |
| MATE                           | A                | ALEXIU  | 1                        |                     | jud. neidentificat | 1/1        | 9005                            |                     | Reconstituire    | act administrativ | 3285, titlu de proprietate / 22.06.2004 | CJPSPAT BIHOR | lipsa cnp                     |  |  |
| MATE                           | A                | IRMA    | 1                        |                     | jud. neidentificat |            |                                 |                     |                  |                   |   |               | lipsa cnp                     |  |  |

| 3. SARCINI / DEZMEMBRĂMINTE |                  |         |                     |                   |  |            |                                 |             |                |         |                 |            |   |  |  |
|-----------------------------|------------------|---------|---------------------|-------------------|--|------------|---------------------------------|-------------|----------------|---------|-----------------|------------|---|--|--|
| Titular                     |                  |         | Data nașterii / CUI | Domiciliu / Sediu | Tipul sarcinii sau al dezmembrămintelor dreptului de proprietate | Cota parte | Identificator entitate asociată | Act juridic |                |         | Valoare ipotecă | Tip monedă |   |  |  |
| Nume / Denumire             | Inițiala tatălui | Prenume |                     |                   |  |            |                                 | Tip act     | Nr. act / data | Emitent |                 |            |   |  |  |
| -                           | -                | -       | -                   | -                 | -  | -          | -                               | -           | -              | -       | -               | -          | - |  |  |

| 4. NOTĂRI, PROCESE, INTERDICȚII |  |  |  |  |  |         |  |               |  |         |  |                                 |  |  |  |
|---------------------------------|--|--|--|--|--|---------|--|---------------|--|---------|--|---------------------------------|--|--|--|
| Tipul notării                   |  |  |  |  |  | Tip act |  | Nr. act/ data |  | Emitent |  | Identificator entitate asociată |  |  |  |
| -                               |  |  |  |  |  | -       |  | -             |  | -       |  | -                               |  |  |  |

| 5. OBSERVAȚII                   |  |  |  |                               |  |  |  |   |  |  |  |  |  |  |  |
|---------------------------------|--|--|--|-------------------------------|--|--|--|---|--|--|--|--|--|--|--|
| Imobil împrejmuit/ neîmprejmuit |  |  |  | Imobil contestat/ necontestat |  |  |  | Alte observații                         |  |  |  |  |  |  |  |
| Neîmprejmuit                    |  |  |  |                               |  |  |  | imobil amplasat pe parcela 99, 103, 106 |  |  |  |  |  |  |  |



## REGISTRUL CADASTRAL AL IMOBILELOR

ANEXA Nr. 2

UAT Tămășeu  
Zonă cooperativizată (Co)

Sector cadastral nr. 9

| 1. DESCRIEREA IMOBILULUI |  |                 |        |                    |                          |          |           |             |                     |                   |                           |                      |                      |              |        |                         |
|--------------------------|--|-----------------|--------|--------------------|--------------------------|----------|-----------|-------------|---------------------|-------------------|---------------------------|----------------------|----------------------|--------------|--------|-------------------------|
| DATE TEREN               |  |                 |        |                    |                          |          |           |             |                     |                   | DATE CONSTRUCȚII          |                      |                      |              |        |                         |
| Identificator teren      | Adresă imobil  | Număr cadastral | Nr. CF | Suprafața măsurată | Intravilan / extra.(I/E) | Nr. top. | Nr. tarla | Nr. parcelă | Categorie folosință | Suprafață parcelă | Identificator construcție | Cod grupă destinație | Suprafața construită | Nr. niveluri | Nr. CF | Constr. cu acte (DA/NU) |
| 9006                     | Extravilan, UAT. Tămășeu, Jud. Bihor; (Tarla: -, Parcela: 104) |                 |        | 2800               | E                        |          |           | 104         | A                   | 2800              |                           |                      |                      |              |        |                         |

| 2. PROPRIETATEA / POSESIA      |                  |          |                          |                     |                                      |            |                                 |                     |                  |                   |  |               |                               |
|--------------------------------|------------------|----------|--------------------------|---------------------|--------------------------------------|------------|---------------------------------|---------------------|------------------|-------------------|--|---------------|-------------------------------|
| Titularul dreptului / posesiei |                  |          | Proprietar=1 / Posesor=0 | Data nașterii / CUI | Domiciliu / Sediu                    | Cota parte | Identificator entitate asociată | Cotă parte teren UI | Mod de dobândire | Act juridic       |  |               | Obs. privitoare la proprietar |
| Nume / Denumire                | Inițiala tatălui | Prenume  |                          |                     |                                      |            |                                 |                     |                  | Tip act           | Nr. act / data                         | Emitent       |                               |
| BUCIUMAN                       |                  | GHEORGHE | 1                        |                     | Loc. Oradea, UAT. Oradea, Jud. Bihor | 1/1        | 9006                            |                     | Reconstituire    | act administrativ | 468, titlu de proprietate / 21.04.1994 | CJPSPAT BIHOR | lipsa cnp                     |

| 3. SARCINI / DEZMEMBRĂMINTE |                  |         |                     |                   |  |            |                                 |             |                |         |                 |            |
|-----------------------------|------------------|---------|---------------------|-------------------|--|------------|---------------------------------|-------------|----------------|---------|-----------------|------------|
| Titular                     |                  |         | Data nașterii / CUI | Domiciliu / Sediu | Tipul sarcinii sau al dezmembrămintelor dreptului de proprietate | Cota parte | Identificator entitate asociată | Act juridic |                |         | Valoare ipotecă | Tip monedă |
| Nume / Denumire             | Inițiala tatălui | Prenume |                     |                   |  |            |                                 | Tip act     | Nr. act / data | Emitent |                 |            |
| -                           | -                | -       | -                   | -                 | -  | -          | -                               | -           | -              | -       | -               | -          |

| 4. NOTĂRI, PROCESE, INTERDICȚII |         |               |         |                                 |
|---------------------------------|---------|---------------|---------|---------------------------------|
| Tipul notării                   | Tip act | Nr. act/ data | Emitent | Identificator entitate asociată |
| -                               | -       | -             | -       | -                               |

| 5. OBSERVAȚII                   |                               |   |
|---------------------------------|-------------------------------|---|
| Imobil împrejmuit/ neîmprejmuit | Imobil contestat/ necontestat | Alte observații                         |
| Neîmprejmuit                    |                               | imobil amplasat pe parcela 99, 103, 106 |



## REGISTRUL CADASTRAL AL IMOBILELOR

ANEXA Nr. 2

UAT Tămășeu  
Zonă cooperativizată (Co)

Sector cadastral nr. 9

| 1. DESCRIEREA IMOBILULUI |  |                 |        |                    |                          |          |           |             |                     |                   |                           |                      |                      |              |        |                         |
|--------------------------|--|-----------------|--------|--------------------|--------------------------|----------|-----------|-------------|---------------------|-------------------|---------------------------|----------------------|----------------------|--------------|--------|-------------------------|
| DATE TEREN               |  |                 |        |                    |                          |          |           |             |                     |                   | DATE CONSTRUCȚII          |                      |                      |              |        |                         |
| Identificator teren      | Adresă imobil  | Număr cadastral | Nr. CF | Suprafața măsurată | Intravilan / extra.(I/E) | Nr. top. | Nr. tarla | Nr. parcelă | Categorie folosință | Suprafață parcelă | Identificator construcție | Cod grupă destinație | Suprafața construită | Nr. niveluri | Nr. CF | Constr. cu acte (DA/NU) |
| 9007                     | Extravilan, UAT. Tămășeu, Jud. Bihor; (Tarla: -, Parcela: 104) |                 |        | 7600               | E                        |          |           | 104         | A                   | 7600              |                           |                      |                      |              |        |                         |

| 2. PROPRIETATEA / POSESIA      |                  |              |                          |                     |                                      |            |                                 |                     |                  |                   |  |                 |                               |  |  |
|--------------------------------|------------------|--------------|--------------------------|---------------------|--------------------------------------|------------|---------------------------------|---------------------|------------------|-------------------|--|-----------------|-------------------------------|--|--|
| Titularul dreptului / posesiei |                  |              | Proprietar=1 / Posesor=0 | Data nașterii / CUI | Domiciliu / Sediul                   | Cota parte | Identificator entitate asociată | Cotă parte teren UI | Mod de dobândire | Act juridic       |  |                 | Obs. privitoare la proprietar |  |  |
| Nume / Denumire                | Inițiala tatălui | Prenume      |                          |                     |                                      |            |                                 |                     |                  | Tip act           | Nr. act / data                         | Emitent         |                               |  |  |
| FINES                          |                  | PETRU IONEL  | 1                        |                     | Loc. Oradea, UAT. Oradea, Jud. Bihor | 1/1        | 9007                            |                     | Reconstituire    | act administrativ | 449, titlu de proprietate / 20.04.1994 | CJPSPDPAT BIHOR | lipsa cnp                     |  |  |
| FINES                          |                  | ADRIAN IONEL | 1                        |                     | Loc. Oradea, UAT. Oradea, Jud. Bihor |            |                                 |                     |                  |                   |  |                 | lipsa cnp                     |  |  |

| 3. SARCINI / DEZMEMBRĂMINTE |                  |         |                     |                    |  |            |                                 |             |                |         |                 |            |   |  |  |
|-----------------------------|------------------|---------|---------------------|--------------------|--|------------|---------------------------------|-------------|----------------|---------|-----------------|------------|---|--|--|
| Titular                     |                  |         | Data nașterii / CUI | Domiciliu / Sediul | Tipul sarcinii sau al dezmembrămintelor dreptului de proprietate | Cota parte | Identificator entitate asociată | Act juridic |                |         | Valoare ipotecă | Tip monedă |   |  |  |
| Nume / Denumire             | Inițiala tatălui | Prenume |                     |                    |  |            |                                 | Tip act     | Nr. act / data | Emitent |                 |            |   |  |  |
| -                           | -                | -       | -                   | -                  | -  | -          | -                               | -           | -              | -       | -               | -          | - |  |  |

| 4. NOTĂRI, PROCESE, INTERDICȚII |  |  |  |  |  |         |  |               |  |         |  |  |                                 |  |  |
|---------------------------------|--|--|--|--|--|---------|--|---------------|--|---------|--|--|---------------------------------|--|--|
| Tipul notării                   |  |  |  |  |  | Tip act |  | Nr. act/ data |  | Emitent |  |  | Identificator entitate asociată |  |  |
| -                               |  |  |  |  |  | -       |  | -             |  | -       |  |  | -                               |  |  |

| 5. OBSERVAȚII                   |  |  |  |                               |  |  |  |   |  |  |  |  |  |  |  |
|---------------------------------|--|--|--|-------------------------------|--|--|--|---|--|--|--|--|--|--|--|
| Imobil împrejmuit/ neîmprejmuit |  |  |  | Imobil contestat/ necontestat |  |  |  | Alte observații                         |  |  |  |  |  |  |  |
| Neîmprejmuit                    |  |  |  |                               |  |  |  | imobil amplasat pe parcela 99, 103, 106 |  |  |  |  |  |  |  |



## REGISTRUL CADASTRAL AL IMOBILELOR

ANEXA Nr. 2

UAT Tămășeu  
Zonă cooperativizată (Co)

Sector cadastral nr. 9

| 1. DESCRIEREA IMOBILULUI |  |                 |        |                    |                          |          |           |             |                     |                   | DATE CONSTRUCȚII          |                      |                      |              |        |                         |
|--------------------------|--|-----------------|--------|--------------------|--------------------------|----------|-----------|-------------|---------------------|-------------------|---------------------------|----------------------|----------------------|--------------|--------|-------------------------|
| DATE TEREN               |  |                 |        |                    |                          |          |           |             |                     |                   |                           |                      |                      |              |        |                         |
| Identificator teren      | Adresă imobil  | Număr cadastral | Nr. CF | Suprafața măsurată | Intravilan / extra.(I/E) | Nr. top. | Nr. tarla | Nr. parcelă | Categorie folosință | Suprafață parcelă | Identificator construcție | Cod grupă destinație | Suprafața construită | Nr. niveluri | Nr. CF | Constr. cu acte (DA/NU) |
| 9008                     | Extravilan, UAT. Tămășeu, Jud. Bihor; (Tarla: -, Parcela: 104) |                 |        | 3600               | E                        |          |           | 104         | A                   | 3600              |                           |                      |                      |              |        |                         |

| 2. PROPRIETATEA / POSESIA      |                  |           |                          |                     |  |            |                                 |                     |                  |                   |   |                |                               |
|--------------------------------|------------------|-----------|--------------------------|---------------------|--|------------|---------------------------------|---------------------|------------------|-------------------|---|----------------|-------------------------------|
| Titularul dreptului / posesiei |                  |           | Proprietar=1 / Posesor=0 | Data nașterii / CUI | Domiciliu / Sediu                              | Cota parte | Identificator entitate asociată | Cotă parte teren UI | Mod de dobândire | Act juridic       |   |                | Obs. privitoare la proprietar |
| Nume / Denumire                | Inițiala tatălui | Prenume   |                          |                     |  |            |                                 |                     |                  | Tip act           | Nr. act / data                          | Emitent        |                               |
| MAROSKA                        |                  | PIROSKA   | 1                        |                     | Loc. Bors, Nr.248, UAT. Borș, Jud. Bihor       | 1/1        | 9008                            |                     | Reconstituire    | act administrativ | 2539, titlu de proprietate / 13.09.2000 | CJPSDPAT BIHOR | lipsa cnp                     |
| BOROS                          |                  | ROZA      | 1                        |                     | Loc. Tamaseu, Nr.307, UAT. Tămășeu, Jud. Bihor |            |                                 |                     |                  |                   |   |                | lipsa cnp                     |
| BEGANYI                        |                  | MARGARETA | 1                        |                     | Loc. Parhida, Nr.64, UAT. Tămășeu, Jud. Bihor  |            |                                 |                     |                  |                   |   |                | lipsa cnp                     |
| VARGA                          |                  | IULIANA   | 1                        |                     | Loc. Bors, Nr.252, UAT. Borș, Jud. Bihor       |            |                                 |                     |                  |                   |   |                | lipsa cnp                     |

| 3. SARCINI / DEZMEMBRĂMINTE |                  |         |                     |                   |  |            |                                 |             |                |         |                 |            |
|-----------------------------|------------------|---------|---------------------|-------------------|--|------------|---------------------------------|-------------|----------------|---------|-----------------|------------|
| Titular                     |                  |         | Data nașterii / CUI | Domiciliu / Sediu | Tipul sarcinii sau al dezmembrămintelor dreptului de proprietate | Cota parte | Identificator entitate asociată | Act juridic |                |         | Valoare ipotecă | Tip monedă |
| Nume / Denumire             | Inițiala tatălui | Prenume |                     |                   |  |            |                                 | Tip act     | Nr. act / data | Emitent |                 |            |
| -                           | -                | -       | -                   | -                 | -  | -          | -                               | -           | -              | -       | -               | -          |

| 4. NOTĂRI, PROCESE, INTERDICȚII |         |               |         |                                 |
|---------------------------------|---------|---------------|---------|---------------------------------|
| Tipul notării                   | Tip act | Nr. act/ data | Emitent | Identificator entitate asociată |
| -                               | -       | -             | -       | -                               |

| 5. OBSERVAȚII                   |                               |  |
|---------------------------------|-------------------------------|--|
| Imobil împrejmuit/ neîmprejmuit | Imobil contestat/ necontestat | Alte observații                        |
| Neîmprejmuit                    |                               | imobil amplasat pe parcela 99/103, 106 |



## REGISTRUL CADASTRAL AL IMOBILELOR

ANEXA Nr. 2

UAT Tămășeu  
Zonă cooperativizată (Co)

Sector cadastral nr. 9

| 1. DESCRIEREA IMOBILULUI |  |                 |        |                    |                          |          |           |             |                     |                   |                           |                      |                      |              |        |                         |
|--------------------------|--|-----------------|--------|--------------------|--------------------------|----------|-----------|-------------|---------------------|-------------------|---------------------------|----------------------|----------------------|--------------|--------|-------------------------|
| DATE TEREN               |  |                 |        |                    |                          |          |           |             |                     |                   | DATE CONSTRUCȚII          |                      |                      |              |        |                         |
| Identificator teren      | Adresă imobil  | Număr cadastral | Nr. CF | Suprafața măsurată | Intravilan / extra.(I/E) | Nr. top. | Nr. tarla | Nr. parcelă | Categorie folosință | Suprafață parcelă | Identificator construcție | Cod grupă destinație | Suprafața construită | Nr. niveluri | Nr. CF | Constr. cu acte (DA/NU) |
| 9009                     | Extravilan, UAT. Tămășeu, Jud. Bihor; (Tarla: -, Parcela: 104) |                 |        | 5800               | E                        |          |           | 104         | A                   | 5800              |                           |                      |                      |              |        |                         |

| 2. PROPRIETATEA / POSESIA      |                  |           |                          |                     |                    |            |                                 |                     |                  |                   |   |                 |                               |  |  |
|--------------------------------|------------------|-----------|--------------------------|---------------------|--------------------|------------|---------------------------------|---------------------|------------------|-------------------|---|-----------------|-------------------------------|--|--|
| Titularul dreptului / posesiei |                  |           | Proprietar=1 / Posesor=0 | Data nașterii / CUI | Domiciliu / Sediul | Cota parte | Identificator entitate asociată | Cotă parte teren UI | Mod de dobândire | Act juridic       |   |                 | Obs. privitoare la proprietar |  |  |
| Nume / Denumire                | Inițiala tatălui | Prenume   |                          |                     |                    |            |                                 |                     |                  | Tip act           | Nr. act / data                          | Emitent         |                               |  |  |
| VARGA                          |                  | IREN      | 1                        |                     | jud. neidentificat | 1/1        | 9009                            |                     | Reconstituire    | act administrativ | 2351, titlu de proprietate / 03.09.1999 | CJPSPDPAT BIHOR | lipsa cnp                     |  |  |
| SZABO                          |                  | MARGARETA | 1                        |                     | jud. neidentificat |            |                                 |                     |                  |                   |   |                 | lipsa cnp                     |  |  |

| 3. SARCINI / DEZMEMBRĂMINTE |                  |         |                     |                    |  |            |                                 |             |                |         |                 |            |   |  |  |
|-----------------------------|------------------|---------|---------------------|--------------------|--|------------|---------------------------------|-------------|----------------|---------|-----------------|------------|---|--|--|
| Titular                     |                  |         | Data nașterii / CUI | Domiciliu / Sediul | Tipul sarcinii sau al dezmembrămintelor dreptului de proprietate | Cota parte | Identificator entitate asociată | Act juridic |                |         | Valoare ipotecă | Tip monedă |   |  |  |
| Nume / Denumire             | Inițiala tatălui | Prenume |                     |                    |  |            |                                 | Tip act     | Nr. act / data | Emitent |                 |            |   |  |  |
| -                           | -                | -       | -                   | -                  | -  | -          | -                               | -           | -              | -       | -               | -          | - |  |  |

| 4. NOTĂRI, PROCESE, INTERDICȚII |  |  |  |  |  |         |  |               |  |         |  |                                 |  |  |  |
|---------------------------------|--|--|--|--|--|---------|--|---------------|--|---------|--|---------------------------------|--|--|--|
| Tipul notării                   |  |  |  |  |  | Tip act |  | Nr. act/ data |  | Emitent |  | Identificator entitate asociată |  |  |  |
| -                               |  |  |  |  |  | -       |  | -             |  | -       |  | -                               |  |  |  |

| 5. OBSERVAȚII                   |  |  |  |                               |  |  |  |                                    |  |  |  |  |  |  |  |
|---------------------------------|--|--|--|-------------------------------|--|--|--|------------------------------------|--|--|--|--|--|--|--|
| Imobil împrejmuit/ neîmprejmuit |  |  |  | Imobil contestat/ necontestat |  |  |  | Alte observații                    |  |  |  |  |  |  |  |
| Neîmprejmuit                    |  |  |  |                               |  |  |  | imobil amplasat pe parcela 105, 99 |  |  |  |  |  |  |  |



## REGISTRUL CADASTRAL AL IMOBILELOR

ANEXA Nr. 2

UAT Tămășeu  
Zonă cooperativizată (Co)

Sector cadastral nr. 9

| 1. DESCRIEREA IMOBILULUI |   |                 |        |                    |                          |          |           |             |                     |                   |                           |                      |                      |              |        |                         |
|--------------------------|---|-----------------|--------|--------------------|--------------------------|----------|-----------|-------------|---------------------|-------------------|---------------------------|----------------------|----------------------|--------------|--------|-------------------------|
| DATE TEREN               |   |                 |        |                    |                          |          |           |             |                     |                   | DATE CONSTRUCȚII          |                      |                      |              |        |                         |
| Identificator teren      | Adresă imobil   | Număr cadastral | Nr. CF | Suprafața măsurată | Intravilan / extra.(I/E) | Nr. top. | Nr. tarla | Nr. parcelă | Categorie folosință | Suprafață parcelă | Identificator construcție | Cod grupă destinație | Suprafața construită | Nr. niveluri | Nr. CF | Constr. cu acte (DA/NU) |
| 9010                     | Extravilan, UAT. Tămășeu, Jud. Bihor; (Tarla: 15, Parcela: 104) |                 | 50982  | 5000               | E                        |          | 15        | 104         | A                   | 5000              |                           |                      |                      |              |        |                         |

| 2. PROPRIETATEA / POSESIA      |                  |          |                          |                     |   |            |                                 |                     |                  |                   |                      |               |                               |
|--------------------------------|------------------|----------|--------------------------|---------------------|---|------------|---------------------------------|---------------------|------------------|-------------------|----------------------|---------------|-------------------------------|
| Titularul dreptului / posesiei |                  |          | Proprietar=1 / Posesor=0 | Data nașterii / CUI | Domiciliu / Sediu   | Cota parte | Identificator entitate asociată | Cotă parte teren UI | Mod de dobândire | Act juridic       |                      |               | Obs. privitoare la proprietar |
| Nume / Denumire                | Inițiala tatălui | Prenume  |                          |                     |   |            |                                 |                     |                  | Tip act           | Nr. act / data       | Emitent       |                               |
| SILAGHI                        |                  | ANTONETA | 1                        | 01.12.1972          | Romania, Jud. BIHOR, Loc. Oradea, Str. STEFAN CEL MARE, Nr. Postal 72 | 1/1        | 9010                            |                     | Succesiune       | act administrativ | TP 1018 / 22.06.1995 | CJPSPAT BIHOR | legatară universală           |

| 3. SARCINI / DEZMEMBRĂMINTE |                  |         |                     |                   |  |            |                                 |             |                |         |                 |            |   |
|-----------------------------|------------------|---------|---------------------|-------------------|--|------------|---------------------------------|-------------|----------------|---------|-----------------|------------|---|
| Titular                     |                  |         | Data nașterii / CUI | Domiciliu / Sediu | Tipul sarcinii sau al dezmembrămintelor dreptului de proprietate | Cota parte | Identificator entitate asociată | Act juridic |                |         | Valoare ipotecă | Tip monedă |   |
| Nume / Denumire             | Inițiala tatălui | Prenume |                     |                   |  |            |                                 | Tip act     | Nr. act / data | Emitent |                 |            |   |
| -                           | -                | -       | -                   | -                 | -  | -          | -                               | -           | -              | -       | -               | -          | - |

| 4. NOTĂRI, PROCESE, INTERDICȚII |         |                |         |                                 |
|---------------------------------|---------|----------------|---------|---------------------------------|
| Tipul notării                   | Tip act | Nr. act / data | Emitent | Identificator entitate asociată |
| -                               | -       | -              | -       | -                               |

| 5. OBSERVAȚII                    |                                |                 |
|----------------------------------|--------------------------------|-----------------|
| Imobil împrejmuit / neîmprejmuit | Imobil contestat / necontestat | Alte observații |
| Neîmprejmuit                     |                                |                 |



## REGISTRUL CADASTRAL AL IMOBILELOR

ANEXA Nr. 2

UAT Tămășeu  
Zonă cooperativizată (Co)

Sector cadastral nr. 9

| 1. DESCRIEREA IMOBILULUI |  |                 |        |                    |                          |          |           |             |                     |                   |                           |                      |                      |              |        |                         |
|--------------------------|--|-----------------|--------|--------------------|--------------------------|----------|-----------|-------------|---------------------|-------------------|---------------------------|----------------------|----------------------|--------------|--------|-------------------------|
| DATE TEREN               |  |                 |        |                    |                          |          |           |             |                     |                   | DATE CONSTRUCȚII          |                      |                      |              |        |                         |
| Identificator teren      | Adresă imobil  | Număr cadastral | Nr. CF | Suprafața măsurată | Intravilan / extra.(I/E) | Nr. top. | Nr. tarla | Nr. parcelă | Categorie folosință | Suprafață parcelă | Identificator construcție | Cod grupă destinație | Suprafața construită | Nr. niveluri | Nr. CF | Constr. cu acte (DA/NU) |
| 9011                     | Extravilan, UAT. Tămășeu, Jud. Bihor; (Tarla: -, Parcela: -) | 908             | 51654  | 5000               | E                        |          |           |             | A                   | 5000              |                           |                      |                      |              |        |                         |

| 2. PROPRIETATEA / POSESIA      |                  |         |                          |                     |                    |            |                                 |                     |                  |              |                                      |                        |                               |
|--------------------------------|------------------|---------|--------------------------|---------------------|--------------------|------------|---------------------------------|---------------------|------------------|--------------|--------------------------------------|------------------------|-------------------------------|
| Titularul dreptului / posesiei |                  |         | Proprietar=1 / Posesor=0 | Data nașterii / CUI | Domiciliu / Sediul | Cota parte | Identificator entitate asociată | Cotă parte teren UI | Mod de dobândire | Act juridic  |                                      |                        | Obs. privitoare la proprietar |
| Nume / Denumire                | Inițiala tatălui | Prenume |                          |                     |                    |            |                                 |                     |                  | Tip act      | Nr. act / data                       | Emitent                |                               |
| TOTH                           |                  | IRINA   | 1                        |                     | jud. neidentificat | 1/1        | 9011                            |                     | Convenție        | act notarial | de partaj aut.2737/2008 / 25.02.2008 | BNP Maduta Ioana Adina | lipsa cnp                     |

| 3. SARCINI / DEZMEMBRĂMINTE |                  |         |                     |                    |  |            |                                 |             |                |         |                 |            |
|-----------------------------|------------------|---------|---------------------|--------------------|--|------------|---------------------------------|-------------|----------------|---------|-----------------|------------|
| Titular                     |                  |         | Data nașterii / CUI | Domiciliu / Sediul | Tipul sarcinii sau al dezmembrămintelor dreptului de proprietate | Cota parte | Identificator entitate asociată | Act juridic |                |         | Valoare ipotecă | Tip monedă |
| Nume / Denumire             | Inițiala tatălui | Prenume |                     |                    |  |            |                                 | Tip act     | Nr. act / data | Emitent |                 |            |
| -                           | -                | -       | -                   | -                  | -  | -          | -                               | -           | -              | -       | -               | -          |

| 4. NOTĂRI, PROCESE, INTERDICȚII |         |               |         |                                 |
|---------------------------------|---------|---------------|---------|---------------------------------|
| Tipul notării                   | Tip act | Nr. act/ data | Emitent | Identificator entitate asociată |
| -                               | -       | -             | -       | -                               |

| 5. OBSERVAȚII                   |                               |                 |
|---------------------------------|-------------------------------|-----------------|
| Imobil împrejmuit/ neîmprejmuit | Imobil contestat/ necontestat | Alte observații |
| Neîmprejmuit                    |                               |                 |





## REGISTRUL CADASTRAL AL IMOBILELOR

ANEXA Nr. 2

UAT Tămășeu  
Zonă cooperativizată (Co)

Sector cadastral nr. 9

| 1. DESCRIEREA IMOBILULUI |  |                 |        |                    |                          |          |           |             |                     |                   |                           |                      |                      |              |        |                         |
|--------------------------|--|-----------------|--------|--------------------|--------------------------|----------|-----------|-------------|---------------------|-------------------|---------------------------|----------------------|----------------------|--------------|--------|-------------------------|
| DATE TEREN               |  |                 |        |                    |                          |          |           |             |                     |                   | DATE CONSTRUCȚII          |                      |                      |              |        |                         |
| Identificator teren      | Adresă imobil  | Număr cadastral | Nr. CF | Suprafața măsurată | Intravilan / extra.(I/E) | Nr. top. | Nr. tarla | Nr. parcelă | Categorie folosință | Suprafață parcelă | Identificator construcție | Cod grupă destinație | Suprafața construită | Nr. niveluri | Nr. CF | Constr. cu acte (DA/NU) |
| 9012                     | Extravilan, UAT. Tămășeu, Jud. Bihor; (Tarla: -, Parcela: -) | 905             | 51652  | 5500               | E                        |          |           |             | A                   | 5500              |                           |                      |                      |              |        |                         |

| 2. PROPRIETATEA / POSESIA      |                  |         |                          |                     |                    |            |                                 |                     |                  |              |   |               |                               |
|--------------------------------|------------------|---------|--------------------------|---------------------|--------------------|------------|---------------------------------|---------------------|------------------|--------------|---|---------------|-------------------------------|
| Titularul dreptului / posesiei |                  |         | Proprietar=1 / Posesor=0 | Data nașterii / CUI | Domiciliu / Sediu  | Cota parte | Identificator entitate asociată | Cotă parte teren UI | Mod de dobândire | Act juridic  |   |               | Obs. privitoare la proprietar |
| Nume / Denumire                | Inițiala tatălui | Prenume |                          |                     |                    |            |                                 |                     |                  | Tip act      | Nr. act / data  | Emitent       |                               |
| TOTH                           |                  | IRINA   | 1                        |                     | jud. neidentificat | 1/1        | 9012                            |                     | Convenție        | act notarial | 883/1995; PAD -OCPI Bihor; C.de donatiune aut.398/2008 / 27.06.2008 | BNP RADU MONA | lipsa cnp                     |

| 3. SARCINI / DEZMEMBRĂMINTE |                  |         |                     |                    |  |            |                                 |              |                           |               |                 |            |
|-----------------------------|------------------|---------|---------------------|--------------------|--|------------|---------------------------------|--------------|---------------------------|---------------|-----------------|------------|
| Titular                     |                  |         | Data nașterii / CUI | Domiciliu / Sediu  | Tipul sarcinii sau al dezmembrămintelor dreptului de proprietate | Cota parte | Identificator entitate asociată | Act juridic  |                           |               | Valoare ipotecă | Tip monedă |
| Nume / Denumire             | Inițiala tatălui | Prenume |                     |                    |  |            |                                 | Tip act      | Nr. act / data            | Emitent       |                 |            |
| SZUCS                       |                  | EMERIC  |                     | jud. neidentificat | Uzufruct viager  |            | 9012                            | act notarial | aut.398/2008 / 27.06.2008 | BNP RADU MONA |                 |            |

| 4. NOTĂRI, PROCESE, INTERDICȚII |         |                |         |                                 |
|---------------------------------|---------|----------------|---------|---------------------------------|
| Tipul notării                   | Tip act | Nr. act / data | Emitent | Identificator entitate asociată |
| -                               | -       | -              | -       | -                               |

| 5. OBSERVAȚII                    |                                |                 |
|----------------------------------|--------------------------------|-----------------|
| Imobil împrejmuit / neîmprejmuit | Imobil contestat / necontestat | Alte observații |
| Neîmprejmuit                     |                                |                 |



## REGISTRUL CADASTRAL AL IMOBILELOR

ANEXA Nr. 2

UAT Tămășeu  
Zonă cooperativizată (Co)

Sector cadastral nr. 9

| 1. DESCRIEREA IMOBILULUI |   |                 |        |                    |                          |          |           |             |                     |                   |                           |                      |                      |              |        |                         |
|--------------------------|---|-----------------|--------|--------------------|--------------------------|----------|-----------|-------------|---------------------|-------------------|---------------------------|----------------------|----------------------|--------------|--------|-------------------------|
| DATE TEREN               |   |                 |        |                    |                          |          |           |             |                     |                   | DATE CONSTRUCȚII          |                      |                      |              |        |                         |
| Identificator teren      | Adresă imobil   | Număr cadastral | Nr. CF | Suprafața măsurată | Intravilan / extra.(I/E) | Nr. top. | Nr. tarla | Nr. parcelă | Categorie folosință | Suprafață parcelă | Identificator construcție | Cod grupă destinație | Suprafața construită | Nr. niveluri | Nr. CF | Constr. cu acte (DA/NU) |
| 9013                     | Extravilan, UAT. Tămășeu, Jud. Bihor; (Tarla: 15, Parcela: 104) |                 | 52130  | 7000               | E                        |          | 15        | 104         | A                   | 7000              |                           |                      |                      |              |        |                         |

| 2. PROPRIETATEA / POSESIA      |                  |         |                          |                     |                    |            |                                 |                     |                  |                   |                   |                |                               |
|--------------------------------|------------------|---------|--------------------------|---------------------|--------------------|------------|---------------------------------|---------------------|------------------|-------------------|-------------------|----------------|-------------------------------|
| Titularul dreptului / posesiei |                  |         | Proprietar=1 / Posesor=0 | Data nașterii / CUI | Domiciliu / Sediu  | Cota parte | Identificator entitate asociată | Cotă parte teren UI | Mod de dobândire | Act juridic       |                   |                | Obs. privitoare la proprietar |
| Nume / Denumire                | Inițiala tatălui | Prenume |                          |                     |                    |            |                                 |                     |                  | Tip act           | Nr. act / data    | Emitent        |                               |
| SILAGHI                        |                  | EMERIC  | 1                        |                     | jud. neidentificat | 1/1        | 9013                            |                     | Reconstituire    | act administrativ | 1160 / 15.08.1995 | CJPSDPAT BIHOR | lipsa cnp                     |

| 3. SARCINI / DEZMEMBRĂMINTE |                  |         |                     |                   |  |            |                                 |             |                |         |                 |            |
|-----------------------------|------------------|---------|---------------------|-------------------|--|------------|---------------------------------|-------------|----------------|---------|-----------------|------------|
| Titular                     |                  |         | Data nașterii / CUI | Domiciliu / Sediu | Tipul sarcinii sau al dezmembrămintelor dreptului de proprietate | Cota parte | Identificator entitate asociată | Act juridic |                |         | Valoare ipotecă | Tip monedă |
| Nume / Denumire             | Inițiala tatălui | Prenume |                     |                   |  |            |                                 | Tip act     | Nr. act / data | Emitent |                 |            |
| -                           | -                | -       | -                   | -                 | -  | -          | -                               | -           | -              | -       | -               | -          |

| 4. NOTĂRI, PROCESE, INTERDICȚII                   |                   |  |                  |                                 |
|---|-------------------|--|------------------|---------------------------------|
| Tipul notării                                     | Tip act           | Nr. act / data                           | Emitent          | Identificator entitate asociată |
| se noteza posesia in favoarea lui - SUCIU DUMITRU | act administrativ | 2685, adeverinta de posesie / 24.06.2023 | PRIMARIA TAMASEU | 9013                            |

| 5. OBSERVAȚII                    |                                |                 |
|----------------------------------|--------------------------------|-----------------|
| Imobil împrejmuit / neîmprejmuit | Imobil contestat / necontestat | Alte observații |
| Neîmprejmuit                     |                                |                 |



## REGISTRUL CADASTRAL AL IMOBILELOR

ANEXA Nr. 2

UAT Tămășeu  
Zonă cooperativizată (Co)

Sector cadastral nr. 9

| 1. DESCRIEREA IMOBILULUI |   |                 |        |                    |                          |          |           |             |                     |                   |                           |                      |                      |              |        |                         |
|--------------------------|---|-----------------|--------|--------------------|--------------------------|----------|-----------|-------------|---------------------|-------------------|---------------------------|----------------------|----------------------|--------------|--------|-------------------------|
| DATE TEREN               |   |                 |        |                    |                          |          |           |             |                     |                   | DATE CONSTRUCȚII          |                      |                      |              |        |                         |
| Identificator teren      | Adresă imobil   | Număr cadastral | Nr. CF | Suprafața măsurată | Intravilan / extra.(I/E) | Nr. top. | Nr. tarla | Nr. parcelă | Categorie folosință | Suprafață parcelă | Identificator construcție | Cod grupă destinație | Suprafața construită | Nr. niveluri | Nr. CF | Constr. cu acte (DA/NU) |
| 9014                     | Extravilan, UAT. Tămășeu, Jud. Bihor; (Tarla: 15, Parcela: 104) |                 | 52140  | 2500               | E                        |          | 15        | 104         | A                   | 2500              |                           |                      |                      |              |        |                         |

| 2. PROPRIETATEA / POSESIA      |                  |         |                          |                     |                    |            |                                 |                     |                  |                   |  |                |                               |
|--------------------------------|------------------|---------|--------------------------|---------------------|--------------------|------------|---------------------------------|---------------------|------------------|-------------------|--|----------------|-------------------------------|
| Titularul dreptului / posesiei |                  |         | Proprietar=1 / Posesor=0 | Data nașterii / CUI | Domiciliu / Sediul | Cota parte | Identificator entitate asociată | Cotă parte teren UI | Mod de dobândire | Act juridic       |  |                | Obs. privitoare la proprietar |
| Nume / Denumire                | Inițiala tatălui | Prenume |                          |                     |                    |            |                                 |                     |                  | Tip act           | Nr. act / data                         | Emitent        |                               |
| SILAGHI                        |                  | EMERIC  | 1                        |                     | jud. neidentificat | 1/1        | 9014                            |                     | Lege             | act administrativ | Titlu de Proprietate 1154 / 15.08.1995 | CJPSDPAT BIHOR | lipsa cnp                     |

| 3. SARCINI / DEZMEMBRĂMINTE |                  |         |                     |                    |  |            |                                 |             |                |         |                 |            |   |
|-----------------------------|------------------|---------|---------------------|--------------------|--|------------|---------------------------------|-------------|----------------|---------|-----------------|------------|---|
| Titular                     |                  |         | Data nașterii / CUI | Domiciliu / Sediul | Tipul sarcinii sau al dezmembrămintelor dreptului de proprietate | Cota parte | Identificator entitate asociată | Act juridic |                |         | Valoare ipotecă | Tip monedă |   |
| Nume / Denumire             | Inițiala tatălui | Prenume |                     |                    |  |            |                                 | Tip act     | Nr. act / data | Emitent |                 |            |   |
| -                           | -                | -       | -                   | -                  | -  | -          | -                               | -           | -              | -       | -               | -          | - |

| 4. NOTĂRI, PROCESE, INTERDICȚII                    |                   |  |                  |                                 |
|--|-------------------|--|------------------|---------------------------------|
| Tipul notării                                      | Tip act           | Nr. act / data                           | Emitent          | Identificator entitate asociată |
| se noteaza posesia in favoarea lui - SUCIU DUMITRU | act administrativ | 2683, adeverinta de posesie / 24.06.2023 | PRIMARIA TAMASEU | 9014                            |

| 5. OBSERVAȚII                    |                                |                 |
|----------------------------------|--------------------------------|-----------------|
| Imobil împrejmuit / neîmprejmuit | Imobil contestat / necontestat | Alte observații |
| Neîmprejmuit                     |                                |                 |



## REGISTRUL CADASTRAL AL IMOBILELOR

ANEXA Nr. 2

UAT Tămășeu  
Zonă cooperativizată (Co)

Sector cadastral nr. 9

| 1. DESCRIEREA IMOBILULUI |   |                 |        |                    |                          |          |           |             |                     |                   |                           |                      |                      |              |        |                         |
|--------------------------|---|-----------------|--------|--------------------|--------------------------|----------|-----------|-------------|---------------------|-------------------|---------------------------|----------------------|----------------------|--------------|--------|-------------------------|
| DATE TEREN               |   |                 |        |                    |                          |          |           |             |                     |                   | DATE CONSTRUCȚII          |                      |                      |              |        |                         |
| Identificator teren      | Adresă imobil   | Număr cadastral | Nr. CF | Suprafața măsurată | Intravilan / extra.(I/E) | Nr. top. | Nr. tarla | Nr. parcelă | Categorie folosință | Suprafață parcelă | Identificator construcție | Cod grupă destinație | Suprafața construită | Nr. niveluri | Nr. CF | Constr. cu acte (DA/NU) |
| 9015                     | Extravilan, UAT. Tămășeu, Jud. Bihor; (Tarla: 15, Parcela: 104) |                 | 52147  | 6500               | E                        |          | 15        | 104         | A                   | 6500              |                           |                      |                      |              |        |                         |

| 2. PROPRIETATEA / POSESIA      |                  |         |                          |                     |  |            |                                 |                     |                  |                   |                          |                |                               |
|--------------------------------|------------------|---------|--------------------------|---------------------|--|------------|---------------------------------|---------------------|------------------|-------------------|--------------------------|----------------|-------------------------------|
| Titularul dreptului / posesiei |                  |         | Proprietar=1 / Posesor=0 | Data nașterii / CUI | Domiciliu / Sediu  | Cota parte | Identificator entitate asociată | Cotă parte teren UI | Mod de dobândire | Act juridic       |                          |                | Obs. privitoare la proprietar |
| Nume / Denumire                | Inițiala tatălui | Prenume |                          |                     |  |            |                                 |                     |                  | Tip act           | Nr. act / data           | Emitent        |                               |
| DUMITRACHE                     |                  | MARIA   | 1                        |                     | SOS. GIURGIULUI Nr.72-86 Bl.B Sc.3 Ap.76 Loc.BUCURESTI Jud.4 | 1/1        | 9015                            |                     | Lege             | act administrativ | T.P. nr.459 / 20.04.1994 | CJPADPAT BIHOR | lipsa cnp                     |

| 3. SARCINI / DEZMEMBRĂMINTE |                  |         |                     |                   |  |            |                                 |             |                |         |                 |            |   |
|-----------------------------|------------------|---------|---------------------|-------------------|--|------------|---------------------------------|-------------|----------------|---------|-----------------|------------|---|
| Titular                     |                  |         | Data nașterii / CUI | Domiciliu / Sediu | Tipul sarcinii sau al dezmembrămintelor dreptului de proprietate | Cota parte | Identificator entitate asociată | Act juridic |                |         | Valoare ipotecă | Tip monedă |   |
| Nume / Denumire             | Inițiala tatălui | Prenume |                     |                   |  |            |                                 | Tip act     | Nr. act / data | Emitent |                 |            |   |
| -                           | -                | -       | -                   | -                 | -  | -          | -                               | -           | -              | -       | -               | -          | - |

| 4. NOTĂRI, PROCESE, INTERDICȚII                    |                   |  |                  |                                 |
|--|-------------------|--|------------------|---------------------------------|
| Tipul notării                                      | Tip act           | Nr. act / data                           | Emitent          | Identificator entitate asociată |
| se noteaza posesia in favoarea lui - SUCIU DUMITRU | act administrativ | 2775, adeverinta de posesie / 24.07.2023 | PRIMARIA TAMASEU | 9015                            |

| 5. OBSERVAȚII                    |                                |                 |
|----------------------------------|--------------------------------|-----------------|
| Imobil împrejmuit / neîmprejmuit | Imobil contestat / necontestat | Alte observații |
| Neîmprejmuit                     |                                |                 |



## REGISTRUL CADASTRAL AL IMOBILELOR

ANEXA Nr. 2

UAT Tămășeu  
Zonă cooperativizată (Co)

Sector cadastral nr. 9

| 1. DESCRIEREA IMOBILULUI |  |                 |        |                    |                          |          |           |             |                     |                   |                           |                      |                      |              |        |                         |
|--------------------------|--|-----------------|--------|--------------------|--------------------------|----------|-----------|-------------|---------------------|-------------------|---------------------------|----------------------|----------------------|--------------|--------|-------------------------|
| DATE TEREN               |  |                 |        |                    |                          |          |           |             |                     |                   | DATE CONSTRUCȚII          |                      |                      |              |        |                         |
| Identificator teren      | Adresă imobil  | Număr cadastral | Nr. CF | Suprafața măsurată | Intravilan / extra.(I/E) | Nr. top. | Nr. tarla | Nr. parcelă | Categorie folosință | Suprafață parcelă | Identificator construcție | Cod grupă destinație | Suprafața construită | Nr. niveluri | Nr. CF | Constr. cu acte (DA/NU) |
| 9016                     | Extravilan, UAT. Tămășeu, Jud. Bihor; (Tarla: -, Parcela: 103) |                 |        | 2127               | E                        |          |           | 103         | A                   | 2127              |                           |                      |                      |              |        |                         |

| 2. PROPRIETATEA / POSESIA      |                  |         |                          |                     |  |            |                                 |                     |                  |              |                |                      |   |  |  |
|--------------------------------|------------------|---------|--------------------------|---------------------|--|------------|---------------------------------|---------------------|------------------|--------------|----------------|----------------------|---|--|--|
| Titularul dreptului / posesiei |                  |         | Proprietar=1 / Posesor=0 | Data nașterii / CUI | Domiciliu / Sediu                      | Cota parte | Identificator entitate asociată | Cotă parte teren UI | Mod de dobândire | Act juridic  |                |                      | Obs. privitoare la proprietar                 |  |  |
| Nume / Denumire                | Inițiala tatălui | Prenume |                          |                     |  |            |                                 |                     |                  | Tip act      | Nr. act / data | Emitent              |   |  |  |
| UAT TAMASEU                    |                  |         | 1                        | 15297903            | Loc. Tamaseu, UAT. Tămășeu, Jud. Bihor | 1/1        | 9016                            |                     | Lege             | act normativ | 7 / 13.03.1996 | PARLAMENTUL ROMANIEI | la dispozitia comisiei locale de fond funciar |  |  |

| 3. SARCINI / DEZMEMBRĂMINTE |                  |         |                     |                   |  |            |                                 |             |                |         |                 |            |   |  |  |
|-----------------------------|------------------|---------|---------------------|-------------------|--|------------|---------------------------------|-------------|----------------|---------|-----------------|------------|---|--|--|
| Titular                     |                  |         | Data nașterii / CUI | Domiciliu / Sediu | Tipul sarcinii sau al dezmembrămintelor dreptului de proprietate | Cota parte | Identificator entitate asociată | Act juridic |                |         | Valoare ipotecă | Tip monedă |   |  |  |
| Nume / Denumire             | Inițiala tatălui | Prenume |                     |                   |  |            |                                 | Tip act     | Nr. act / data | Emitent |                 |            |   |  |  |
| -                           | -                | -       | -                   | -                 | -  | -          | -                               | -           | -              | -       | -               | -          | - |  |  |

| 4. NOTĂRI, PROCESE, INTERDICȚII |  |  |  |  |  |         |  |                |  |         |  |                                 |  |  |  |
|---------------------------------|--|--|--|--|--|---------|--|----------------|--|---------|--|---------------------------------|--|--|--|
| Tipul notării                   |  |  |  |  |  | Tip act |  | Nr. act / data |  | Emitent |  | Identificator entitate asociată |  |  |  |
| -                               |  |  |  |  |  | -       |  | -              |  | -       |  | -                               |  |  |  |

| 5. OBSERVAȚII                    |  |  |  |                                |  |  |  |                 |  |  |  |  |  |  |  |
|----------------------------------|--|--|--|--------------------------------|--|--|--|-----------------|--|--|--|--|--|--|--|
| Imobil împrejmuit / neîmprejmuit |  |  |  | Imobil contestat / necontestat |  |  |  | Alte observații |  |  |  |  |  |  |  |
| Neîmprejmuit                     |  |  |  |                                |  |  |  |                 |  |  |  |  |  |  |  |



## REGISTRUL CADASTRAL AL IMOBILELOR

ANEXA Nr. 2

UAT Tămășeu  
Zonă cooperativizată (Co)

Sector cadastral nr. 9


| 1. DESCRIEREA IMOBILULUI |   |                 |        |                    |                          |          |           |             |                     |                   |                           |                      |                      |              |        |                         |
|--------------------------|---|-----------------|--------|--------------------|--------------------------|----------|-----------|-------------|---------------------|-------------------|---------------------------|----------------------|----------------------|--------------|--------|-------------------------|
| DATE TEREN               |   |                 |        |                    |                          |          |           |             |                     |                   | DATE CONSTRUCȚII          |                      |                      |              |        |                         |
| Identificator teren      | Adresă imobil   | Număr cadastral | Nr. CF | Suprafața măsurată | Intravilan / extra.(I/E) | Nr. top. | Nr. tarla | Nr. parcelă | Categorie folosință | Suprafață parcelă | Identificator construcție | Cod grupă destinație | Suprafața construită | Nr. niveluri | Nr. CF | Constr. cu acte (DA/NU) |
| 9017                     | Extravilan, UAT. Tămășeu, Jud. Bihor; (Tarla: 15, Parcela: 104) |                 | 51402  | 3400               | E                        |          | 15        | 104         | A                   | 3400              |                           |                      |                      |              |        |                         |

| 2. PROPRIETATEA / POSESIA      |                  |               |                          |                     |  |            |                                 |                     |                  |                   |  |                |                               |
|--------------------------------|------------------|---------------|--------------------------|---------------------|--|------------|---------------------------------|---------------------|------------------|-------------------|--|----------------|-------------------------------|
| Titularul dreptului / posesiei |                  |               | Proprietar=1 / Posesor=0 | Data nașterii / CUI | Domiciliu / Sediul   | Cota parte | Identificator entitate asociată | Cotă parte teren UI | Mod de dobândire | Act juridic       |  |                | Obs. privitoare la proprietar |
| Nume / Denumire                | Inițiala tatălui | Prenume       |                          |                     |  |            |                                 |                     |                  | Tip act           | Nr. act / data                               | Emitent        |                               |
| SÁRKÖZI                        |                  | SÁNDOR BÉLA   | 1                        | 08.09.1957          | jud. neidentificat   | 6/8        | 9017                            |                     | Reconstituire    | act administrativ | TP 445 / 23.05.2013                          | CJPSDPAT BIHOR |                               |
| SARKOZI                        |                  | SANDOR-BELA   | 1                        |                     | Loc. Oradea, Str. Constantin Dobrogeanu Gherea, Nr.24, UAT. Oradea, Jud. Bihor | 1/8        | 9017                            |                     | Succesiune       | act notarial      | Certificat de mostenitor nr. 77 / 27.07.2022 | Mos Gheorghe   | fiu, lipsa cnp                |
| OLARU                          |                  | TEODOR-OVIDIU | 1                        | 02.06.1977          | Loc. Oradea, Str. Gradinarilor, Nr.26A, UAT. Oradea, Jud. Bihor                | 1/8        | 9017                            |                     | Succesiune       | act notarial      | Certificat de mostenitor nr. 77 / 27.07.2022 | Mos Gheorghe   | soț suprav., 1/4 parte        |
| OLARU                          |                  | VLAD-OVIDIU   | 1                        | 27.08.2006          | Loc. Oradea, Str. Gradinarilor, Nr.26A, UAT. Oradea, Jud. Bihor                |            |                                 |                     |                  |                   |  |                | fiu, 3/4 parte                |

| 3. SARCINI / DEZMEMBRĂMINTE |                  |         |                     |                    |  |            |                                 |             |                |         |                 |            |
|-----------------------------|------------------|---------|---------------------|--------------------|--|------------|---------------------------------|-------------|----------------|---------|-----------------|------------|
| Titular                     |                  |         | Data nașterii / CUI | Domiciliu / Sediul | Tipul sarcinii sau al dezmembrămintelor dreptului de proprietate | Cota parte | Identificator entitate asociată | Act juridic |                |         | Valoare ipotecă | Tip monedă |
| Nume / Denumire             | Inițiala tatălui | Prenume |                     |                    |  |            |                                 | Tip act     | Nr. act / data | Emitent |                 |            |
| -                           | -                | -       | -                   | -                  | -  | -          | -                               | -           | -              | -       | -               | -          |

| 4. NOTĂRI, PROCESE, INTERDICȚII |         |                |                                 |
|---------------------------------|---------|----------------|---------------------------------|
| Tipul notării                   | Tip act | Nr. act / data | Identificator entitate asociată |
| -                               | -       | -              | -                               |

| 5. OBSERVAȚII                    |                                |                 |
|----------------------------------|--------------------------------|-----------------|
| Imobil împrejmuit / neîmprejmuit | Imobil contestat / necontestat | Alte observații |
| Neîmprejmuit                     |                                |                 |



## REGISTRUL CADASTRAL AL IMOBILELOR

ANEXA Nr. 2

UAT Tămășeu  
Zonă cooperativizată (Co)

Sector cadastral nr. 9

| 1. DESCRIEREA IMOBILULUI |   |                 |        |                    |                          |          |           |             |                     |                   |                           |                      |                      |              |        |                         |
|--------------------------|---|-----------------|--------|--------------------|--------------------------|----------|-----------|-------------|---------------------|-------------------|---------------------------|----------------------|----------------------|--------------|--------|-------------------------|
| DATE TEREN               |   |                 |        |                    |                          |          |           |             |                     |                   | DATE CONSTRUCȚII          |                      |                      |              |        |                         |
| Identificator teren      | Adresă imobil   | Număr cadastral | Nr. CF | Suprafața măsurată | Intravilan / extra.(I/E) | Nr. top. | Nr. tarla | Nr. parcelă | Categorie folosință | Suprafață parcelă | Identificator construcție | Cod grupă destinație | Suprafața construită | Nr. niveluri | Nr. CF | Constr. cu acte (DA/NU) |
| 9018                     | Extravilan, UAT. Tămășeu, Jud. Bihor; (Tarla: 15, Parcela: 104) |                 | 51397  | 4000               | E                        |          | 15        | 104         | A                   | 4000              |                           |                      |                      |              |        |                         |

| 2. PROPRIETATEA / POSESIA      |                  |         |                          |                     |                    |            |                                 |                     |                  |                   |  |               |                               |
|--------------------------------|------------------|---------|--------------------------|---------------------|--------------------|------------|---------------------------------|---------------------|------------------|-------------------|--|---------------|-------------------------------|
| Titularul dreptului / posesiei |                  |         | Proprietar=1 / Posesor=0 | Data nașterii / CUI | Domiciliu / Sediu  | Cota parte | Identificator entitate asociată | Cotă parte teren UI | Mod de dobândire | Act juridic       |  |               | Obs. privitoare la proprietar |
| Nume / Denumire                | Inițiala tatălui | Prenume |                          |                     |                    |            |                                 |                     |                  | Tip act           | Nr. act / data                         | Emitent       |                               |
| BLIDAR                         |                  | VIRAG   | 1                        |                     | jud. neidentificat | 1/1        | 9018                            |                     | Lege             | act administrativ | Titlu de Proprietate 2437 / 23.12.1999 | CJPSPAT BIHOR | lipsa cnp                     |

| 3. SARCINI / DEZMEMBRĂMINTE |                  |         |                     |                   |  |            |                                 |             |                |         |                 |            |   |
|-----------------------------|------------------|---------|---------------------|-------------------|--|------------|---------------------------------|-------------|----------------|---------|-----------------|------------|---|
| Titular                     |                  |         | Data nașterii / CUI | Domiciliu / Sediu | Tipul sarcinii sau al dezmembrămintelor dreptului de proprietate | Cota parte | Identificator entitate asociată | Act juridic |                |         | Valoare ipotecă | Tip monedă |   |
| Nume / Denumire             | Inițiala tatălui | Prenume |                     |                   |  |            |                                 | Tip act     | Nr. act / data | Emitent |                 |            |   |
| -                           | -                | -       | -                   | -                 | -  | -          | -                               | -           | -              | -       | -               | -          | - |

| 4. NOTĂRI, PROCESE, INTERDICȚII |         |                |         |                                 |
|---------------------------------|---------|----------------|---------|---------------------------------|
| Tipul notării                   | Tip act | Nr. act / data | Emitent | Identificator entitate asociată |
| -                               | -       | -              | -       | -                               |

| 5. OBSERVAȚII                    |                                |                 |
|----------------------------------|--------------------------------|-----------------|
| Imobil împrejmuit / neîmprejmuit | Imobil contestat / necontestat | Alte observații |
| Neîmprejmuit                     |                                |                 |



## REGISTRUL CADASTRAL AL IMOBILELOR

ANEXA Nr. 2

UAT Tămășeu  
Zonă cooperativizată (Co)

Sector cadastral nr. 9

| 1. DESCRIEREA IMOBILULUI |   |                 |        |                    |                          |          |           |             |                     |                   |                           |                      |                      |              |        |                         |
|--------------------------|---|-----------------|--------|--------------------|--------------------------|----------|-----------|-------------|---------------------|-------------------|---------------------------|----------------------|----------------------|--------------|--------|-------------------------|
| DATE TEREN               |   |                 |        |                    |                          |          |           |             |                     |                   | DATE CONSTRUCȚII          |                      |                      |              |        |                         |
| Identificator teren      | Adresă imobil   | Număr cadastral | Nr. CF | Suprafața măsurată | Intravilan / extra.(I/E) | Nr. top. | Nr. tarla | Nr. parcelă | Categorie folosință | Suprafață parcelă | Identificator construcție | Cod grupă destinație | Suprafața construită | Nr. niveluri | Nr. CF | Constr. cu acte (DA/NU) |
| 9019                     | Extravilan, UAT. Tămășeu, Jud. Bihor; (Tarla: 15, Parcela: 104) |                 | 51403  | 4300               | E                        |          | 15        | 104         | A                   | 4300              |                           |                      |                      |              |        |                         |

| 2. PROPRIETATEA / POSESIA      |                  |         |                          |                     |                    |            |                                 |                     |                  |                   |   |               |                               |
|--------------------------------|------------------|---------|--------------------------|---------------------|--------------------|------------|---------------------------------|---------------------|------------------|-------------------|---|---------------|-------------------------------|
| Titularul dreptului / posesiei |                  |         | Proprietar=1 / Posesor=0 | Data nașterii / CUI | Domiciliu / Sediu  | Cota parte | Identificator entitate asociată | Cotă parte teren UI | Mod de dobândire | Act juridic       |   |               | Obs. privitoare la proprietar |
| Nume / Denumire                | Inițiala tatălui | Prenume |                          |                     |                    |            |                                 |                     |                  | Tip act           | Nr. act / data                            | Emitent       |                               |
| BLIDAR                         |                  | VIRAG   | 1                        |                     | jud. neidentificat | 1/1        | 9019                            |                     | Lege             | act administrativ | titlu de proprietate nr. 447 / 20.04.1994 | CJPSPAT BIHOR | lipsa cnp                     |

| 3. SARCINI / DEZMEMBRĂMINTE |                  |         |                     |                   |  |            |                                 |             |                |         |                 |            |   |
|-----------------------------|------------------|---------|---------------------|-------------------|--|------------|---------------------------------|-------------|----------------|---------|-----------------|------------|---|
| Titular                     |                  |         | Data nașterii / CUI | Domiciliu / Sediu | Tipul sarcinii sau al dezmembrămintelor dreptului de proprietate | Cota parte | Identificator entitate asociată | Act juridic |                |         | Valoare ipotecă | Tip monedă |   |
| Nume / Denumire             | Inițiala tatălui | Prenume |                     |                   |  |            |                                 | Tip act     | Nr. act / data | Emitent |                 |            |   |
| -                           | -                | -       | -                   | -                 | -  | -          | -                               | -           | -              | -       | -               | -          | - |

| 4. NOTĂRI, PROCESE, INTERDICȚII |         |                |         |                                 |
|---------------------------------|---------|----------------|---------|---------------------------------|
| Tipul notării                   | Tip act | Nr. act / data | Emitent | Identificator entitate asociată |
| -                               | -       | -              | -       | -                               |

| 5. OBSERVAȚII                    |                                |                 |
|----------------------------------|--------------------------------|-----------------|
| Imobil împrejmuit / neîmprejmuit | Imobil contestat / necontestat | Alte observații |
| Neîmprejmuit                     |                                |                 |





## REGISTRUL CADASTRAL AL IMOBILELOR

ANEXA Nr. 2

UAT Tămășeu  
Zonă cooperativizată (Co)

Sector cadastral nr. 9

| 1. DESCRIEREA IMOBILULUI |   |                 |        |                    |                          |          |           |             |                     |                   |                           |                      |                      |              |        |                         |
|--------------------------|---|-----------------|--------|--------------------|--------------------------|----------|-----------|-------------|---------------------|-------------------|---------------------------|----------------------|----------------------|--------------|--------|-------------------------|
| DATE TEREN               |   |                 |        |                    |                          |          |           |             |                     |                   | DATE CONSTRUCȚII          |                      |                      |              |        |                         |
| Identificator teren      | Adresă imobil   | Număr cadastral | Nr. CF | Suprafața măsurată | Intravilan / extra.(I/E) | Nr. top. | Nr. tarla | Nr. parcelă | Categorie folosință | Suprafață parcelă | Identificator construcție | Cod grupă destinație | Suprafața construită | Nr. niveluri | Nr. CF | Constr. cu acte (DA/NU) |
| 9020                     | Extravilan, UAT. Tămășeu, Jud. Bihor; (Tarla: 15, Parcela: 104) |                 | 51398  | 3800               | E                        |          | 15        | 104         | A                   | 3800              |                           |                      |                      |              |        |                         |

| 2. PROPRIETATEA / POSESIA      |                  |             |                          |                     |                    |            |                                 |                     |                  |                   |                     |                         |                               |
|--------------------------------|------------------|-------------|--------------------------|---------------------|--------------------|------------|---------------------------------|---------------------|------------------|-------------------|---------------------|-------------------------|-------------------------------|
| Titularul dreptului / posesiei |                  |             | Proprietar=1 / Posesor=0 | Data nașterii / CUI | Domiciliu / Sediu  | Cota parte | Identificator entitate asociată | Cotă parte teren UI | Mod de dobândire | Act juridic       |                     |                         | Obs. privitoare la proprietar |
| Nume / Denumire                | Inițiala tatălui | Prenume     |                          |                     |                    |            |                                 |                     |                  | Tip act           | Nr. act / data      | Emitent                 |                               |
| SÁRKÖZI                        |                  | SÁNDOR BÉLA | 1                        | 08.09.1957          | jud. neidentificat | 1/1        | 9020                            |                     | Reconstituire    | act administrativ | TP 462 / 20.04.1994 | Comisia Judeteana Bihor |                               |

| 3. SARCINI / DEZMEMBRĂMINTE |                  |         |                     |                   |  |            |                                 |             |                |         |                 |            |   |
|-----------------------------|------------------|---------|---------------------|-------------------|--|------------|---------------------------------|-------------|----------------|---------|-----------------|------------|---|
| Titular                     |                  |         | Data nașterii / CUI | Domiciliu / Sediu | Tipul sarcinii sau al dezmembrămintelor dreptului de proprietate | Cota parte | Identificator entitate asociată | Act juridic |                |         | Valoare ipotecă | Tip monedă |   |
| Nume / Denumire             | Inițiala tatălui | Prenume |                     |                   |  |            |                                 | Tip act     | Nr. act / data | Emitent |                 |            |   |
| -                           | -                | -       | -                   | -                 | -  | -          | -                               | -           | -              | -       | -               | -          | - |

| 4. NOTĂRI, PROCESE, INTERDICȚII |         |                |         |                                 |
|---------------------------------|---------|----------------|---------|---------------------------------|
| Tipul notării                   | Tip act | Nr. act / data | Emitent | Identificator entitate asociată |
| -                               | -       | -              | -       | -                               |

| 5. OBSERVAȚII                    |                                |                 |
|----------------------------------|--------------------------------|-----------------|
| Imobil împrejmuit / neîmprejmuit | Imobil contestat / necontestat | Alte observații |
| Neîmprejmuit                     |                                |                 |



## REGISTRUL CADASTRAL AL IMOBILELOR

ANEXA Nr. 2

UAT Tămășeu  
Zonă cooperativizată (Co)

Sector cadastral nr. 9

| 1. DESCRIEREA IMOBILULUI |  |                 |        |                    |                          |          |           |             |                     |                   |                           |                      |                      |              |        |                         |
|--------------------------|--|-----------------|--------|--------------------|--------------------------|----------|-----------|-------------|---------------------|-------------------|---------------------------|----------------------|----------------------|--------------|--------|-------------------------|
| DATE TEREN               |  |                 |        |                    |                          |          |           |             |                     |                   | DATE CONSTRUCȚII          |                      |                      |              |        |                         |
| Identificator teren      | Adresă imobil  | Număr cadastral | Nr. CF | Suprafața măsurată | Intravilan / extra.(I/E) | Nr. top. | Nr. tarla | Nr. parcelă | Categorie folosință | Suprafață parcelă | Identificator construcție | Cod grupă destinație | Suprafața construită | Nr. niveluri | Nr. CF | Constr. cu acte (DA/NU) |
| 9021                     | Extravilan, UAT. Tămășeu, Jud. Bihor; (Tarla: -, Parcela: 104) |                 | 55570  | 700                | E                        |          |           | 104         | A                   | 700               |                           |                      |                      |              |        |                         |

| 2. PROPRIETATEA / POSESIA      |                  |            |                          |                     |   |            |                                 |                     |                  |                   |  |                         |                               |
|--------------------------------|------------------|------------|--------------------------|---------------------|---|------------|---------------------------------|---------------------|------------------|-------------------|--|-------------------------|-------------------------------|
| Titularul dreptului / posesiei |                  |            | Proprietar=1 / Posesor=0 | Data nașterii / CUI | Domiciliu / Sediul  | Cota parte | Identificator entitate asociată | Cotă parte teren UI | Mod de dobândire | Act juridic       |  |                         | Obs. privitoare la proprietar |
| Nume / Denumire                | Inițiala tatălui | Prenume    |                          |                     |   |            |                                 |                     |                  | Tip act           | Nr. act / data                                 | Emitent                 |                               |
| SZOBOSZLAI                     |                  | ELISABETA  | 1                        | 28.05.1927          | jud. neidentificat  | 1/2        | 9021                            |                     | Reconstituire    | act administrativ | TP 1104 Tamaseu / 21.07.1995                   | Comisia Judeteana Bihor |                               |
| SZABÓ                          |                  | SIGHISMUND | 1                        | 07.04.1948          | Loc. Oradea, Str. GREIERULUI, Nr.8, UAT. Oradea, Jud. Bihor | 1/2        | 9021                            |                     | Convenție        | act notarial      | CONTRACT DE DONATIE, AUT. NR. 467 / 12.02.2021 | Garba Cornel            | si sotia                      |
| SZABÓ                          |                  | IRMA       | 1                        | 27.09.1949          | Loc. Oradea, Str. GREIERULUI, Nr.8, UAT. Oradea, Jud. Bihor |            |                                 |                     |                  |                   |  |                         | ca bun comun                  |

| 3. SARCINI / DEZMEMBRĂMINTE |                  |         |                     |                    |  |            |                                 |             |                |         |                 |            |   |
|-----------------------------|------------------|---------|---------------------|--------------------|--|------------|---------------------------------|-------------|----------------|---------|-----------------|------------|---|
| Titular                     |                  |         | Data nașterii / CUI | Domiciliu / Sediul | Tipul sarcinii sau al dezmembrămintelor dreptului de proprietate | Cota parte | Identificator entitate asociată | Act juridic |                |         | Valoare ipotecă | Tip monedă |   |
| Nume / Denumire             | Inițiala tatălui | Prenume |                     |                    |  |            |                                 | Tip act     | Nr. act / data | Emitent |                 |            |   |
| -                           | -                | -       | -                   | -                  | -  | -          | -                               | -           | -              | -       | -               | -          | - |

| 4. NOTĂRI, PROCESE, INTERDICȚII |         |                |         |                                 |
|---------------------------------|---------|----------------|---------|---------------------------------|
| Tipul notării                   | Tip act | Nr. act / data | Emitent | Identificator entitate asociată |
| -                               | -       | -              | -       | -                               |

| 5. OBSERVAȚII                    |                                |                 |
|----------------------------------|--------------------------------|-----------------|
| Imobil împrejmuit / neîmprejmuit | Imobil contestat / necontestat | Alte observații |
| Neîmprejmuit                     |                                |                 |



## REGISTRUL CADASTRAL AL IMOBILELOR

ANEXA Nr. 2

UAT Tămășeu

Zonă necooperativizată (NCo)

Sector cadastral nr. 9

| 1. DESCRIEREA IMOBILULUI |   |                 |        |                    |                          |          |           |             |                     |                   |                           |                      |                      |              |        |                         |
|--------------------------|---|-----------------|--------|--------------------|--------------------------|----------|-----------|-------------|---------------------|-------------------|---------------------------|----------------------|----------------------|--------------|--------|-------------------------|
| DATE TEREN               |   |                 |        |                    |                          |          |           |             |                     |                   | DATE CONSTRUCȚII          |                      |                      |              |        |                         |
| Identificator teren      | Adresă imobil   | Număr cadastral | Nr. CF | Suprafața măsurată | Intravilan / extra.(I/E) | Nr. top. | Nr. tarla | Nr. parcelă | Categorie folosință | Suprafață parcelă | Identificator construcție | Cod grupă destinație | Suprafața construită | Nr. niveluri | Nr. CF | Constr. cu acte (DA/NU) |
| 9022                     | Extravilan, UAT. Tămășeu, Jud. Bihor; (Tarla: 15, Parcela: 104) |                 | 55576  | 2900               | E                        |          | 15        | 104         | A                   | 2900              |                           |                      |                      |              |        |                         |

| 2. PROPRIETATEA / POSESIA      |                  |            |                          |                     |   |            |                                 |                     |                  |  |                |              |                               |
|--------------------------------|------------------|------------|--------------------------|---------------------|---|------------|---------------------------------|---------------------|------------------|--|----------------|--------------|-------------------------------|
| Titularul dreptului / posesiei |                  |            | Proprietar=1 / Posesor=0 | Data nașterii / CUI | Domiciliu / Sediu   | Cota parte | Identificator entitate asociată | Cotă parte teren UI | Mod de dobândire | Act juridic                                    |                |              | Obs. privitoare la proprietar |
| Nume / Denumire                | Inițiala tatălui | Prenume    |                          |                     |   |            |                                 |                     |                  | Tip act  | Nr. act / data | Emitent      |                               |
| SZABÓ                          |                  | SIGHISMUND | 1                        | 07.04.1948          | Loc. Oradea, Str. GREIERULUI, Nr.8, UAT. Oradea, Jud. Bihor | 1/1        | 9022                            | Convenție           | act notarial     | CONTRACT DE DONATIE, AUT. NR. 467 / 12.02.2021 | Garba Cornel   | si sotia     |                               |
| SZABÓ                          |                  | IRMA       | 1                        | 27.09.1949          | Loc. Oradea, Str. GREIERULUI, Nr.8, UAT. Oradea, Jud. Bihor |            |                                 |                     |                  |  |                | ca bun comun |                               |

| 3. SARCINI / DEZMEMBRĂMINTE |                  |         |                     |                   |  |            |                                 |             |                |         |                 |            |
|-----------------------------|------------------|---------|---------------------|-------------------|--|------------|---------------------------------|-------------|----------------|---------|-----------------|------------|
| Titular                     |                  |         | Data nașterii / CUI | Domiciliu / Sediu | Tipul sarcinii sau al dezmembrămintelor dreptului de proprietate | Cota parte | Identificator entitate asociată | Act juridic |                |         | Valoare ipotecă | Tip monedă |
| Nume / Denumire             | Inițiala tatălui | Prenume |                     |                   |  |            |                                 | Tip act     | Nr. act / data | Emitent |                 |            |
| -                           | -                | -       | -                   | -                 | -  | -          | -                               | -           | -              | -       | -               | -          |

| 4. NOTĂRI, PROCESE, INTERDICȚII |         |               |         |                                 |
|---------------------------------|---------|---------------|---------|---------------------------------|
| Tipul notării                   | Tip act | Nr. act/ data | Emitent | Identificator entitate asociată |
| -                               | -       | -             | -       | -                               |

| 5. OBSERVAȚII                   |                               |                 |
|---------------------------------|-------------------------------|-----------------|
| Imobil împrejmuit/ neîmprejmuit | Imobil contestat/ necontestat | Alte observații |
| Neîmprejmuit                    |                               |                 |



## REGISTRUL CADASTRAL AL IMOBILELOR

ANEXA Nr. 2

UAT Tămășeu  
Zonă cooperativizată (Co)

Sector cadastral nr. 9

| 1. DESCRIEREA IMOBILULUI |   |  |                 |        |                    |                          |          |           |             |                     | DATE TEREN        |                           |                      |                      |              |        | DATE CONSTRUCȚII        |  |  |  |  |  |
|--------------------------|---|--|-----------------|--------|--------------------|--------------------------|----------|-----------|-------------|---------------------|-------------------|---------------------------|----------------------|----------------------|--------------|--------|-------------------------|--|--|--|--|--|
| Identificator teren      | Adresă imobil   |  | Număr cadastral | Nr. CF | Suprafața măsurată | Intravilan / extra.(I/E) | Nr. top. | Nr. tarla | Nr. parcelă | Categorie folosință | Suprafață parcelă | Identificator construcție | Cod grupă destinație | Suprafața construită | Nr. niveluri | Nr. CF | Constr. cu acte (DA/NU) |  |  |  |  |  |
| 9023                     | Extravilan, UAT. Tămășeu, Jud. Bihor; (Tarla: 15, Parcela: 104) |  |                 | 55571  | 6000               | E                        |          | 15        | 104         | A                   | 6000              |                           |                      |                      |              |        |                         |  |  |  |  |  |

| 2. PROPRIETATEA / POSESIA      |                  |            |                          |                     |   |            |                                 |                     |                  |              |  |              |                               |
|--------------------------------|------------------|------------|--------------------------|---------------------|---|------------|---------------------------------|---------------------|------------------|--------------|--|--------------|-------------------------------|
| Titularul dreptului / posesiei |                  |            | Proprietar=1 / Posesor=0 | Data nașterii / CUI | Domiciliu / Sediu   | Cota parte | Identificator entitate asociată | Cotă parte teren UI | Mod de dobândire | Act juridic  |  |              | Obs. privitoare la proprietar |
| Nume / Denumire                | Inițiala tatălui | Prenume    |                          |                     |   |            |                                 |                     |                  | Tip act      | Nr. act / data                                 | Emitent      |                               |
| SZABÓ                          |                  | SIGHISMUND | 1                        | 07.04.1948          | Loc. Oradea, Str. GREIERULUI, Nr.8, UAT. Oradea, Jud. Bihor | 1/1        | 9023                            |                     | Convenție        | act notarial | CONTRACT DE DONATIE, AUT. NR. 467 / 12.02.2021 | Garba Cornel | si sotia                      |
| SZABÓ                          |                  | IRMA       | 1                        | 27.09.1949          | Loc. Oradea, Str. GREIERULUI, Nr.8, UAT. Oradea, Jud. Bihor |            |                                 |                     |                  |              |  |              | ca bun comun                  |

| 3. SARCINI / DEZMEMBRĂMINTE |                  |         |                     |                   |  |            |                                 |             |                |         |                 |            |
|-----------------------------|------------------|---------|---------------------|-------------------|--|------------|---------------------------------|-------------|----------------|---------|-----------------|------------|
| Titular                     |                  |         | Data nașterii / CUI | Domiciliu / Sediu | Tipul sarcinii sau al dezmembrămintelor dreptului de proprietate | Cota parte | Identificator entitate asociată | Act juridic |                |         | Valoare ipotecă | Tip monedă |
| Nume / Denumire             | Inițiala tatălui | Prenume |                     |                   |  |            |                                 | Tip act     | Nr. act / data | Emitent |                 |            |
| -                           | -                | -       | -                   | -                 | -  | -          | -                               | -           | -              | -       | -               | -          |

| 4. NOTĂRI, PROCESE, INTERDICȚII |         |               |         |                                 |
|---------------------------------|---------|---------------|---------|---------------------------------|
| Tipul notării                   | Tip act | Nr. act/ data | Emitent | Identificator entitate asociată |
| -                               | -       | -             | -       | -                               |

| 5. OBSERVAȚII                   |                               |                 |
|---------------------------------|-------------------------------|-----------------|
| Imobil împrejmuit/ neîmprejmuit | Imobil contestat/ necontestat | Alte observații |
| Neîmprejmuit                    |                               |                 |



## REGISTRUL CADASTRAL AL IMOBILELOR

ANEXA Nr. 2

UAT Tămășeu  
Zonă cooperativizată (Co)

Sector cadastral nr. 9


| 1. DESCRIEREA IMOBILULUI |   |                 |        |                    |                          |          |           |             |                     |                   |                           |                      |                      |              |        |                         |
|--------------------------|---|-----------------|--------|--------------------|--------------------------|----------|-----------|-------------|---------------------|-------------------|---------------------------|----------------------|----------------------|--------------|--------|-------------------------|
| DATE TEREN               |   |                 |        |                    |                          |          |           |             |                     |                   | DATE CONSTRUCȚII          |                      |                      |              |        |                         |
| Identificator teren      | Adresă imobil   | Număr cadastral | Nr. CF | Suprafața măsurată | Intravilan / extra.(I/E) | Nr. top. | Nr. tarla | Nr. parcelă | Categorie folosință | Suprafață parcelă | Identificator construcție | Cod grupă destinație | Suprafața construită | Nr. niveluri | Nr. CF | Constr. cu acte (DA/NU) |
| 9024                     | Extravilan, UAT. Tămășeu, Jud. Bihor; (Tarla: 15, Parcela: 104) |                 | 55572  | 4500               | E                        |          | 15        | 104         | A                   | 4500              |                           |                      |                      |              |        |                         |

| 2. PROPRIETATEA / POSESIA      |                  |            |                          |                     |   |            |                                 |                     |                  |              |  |              |                               |
|--------------------------------|------------------|------------|--------------------------|---------------------|---|------------|---------------------------------|---------------------|------------------|--------------|--|--------------|-------------------------------|
| Titularul dreptului / posesiei |                  |            | Proprietar=1 / Posesor=0 | Data nașterii / CUI | Domiciliu / Sediul  | Cota parte | Identificator entitate asociată | Cotă parte teren UI | Mod de dobândire | Act juridic  |  |              | Obs. privitoare la proprietar |
| Nume / Denumire                | Inițiala tatălui | Prenume    |                          |                     |   |            |                                 |                     |                  | Tip act      | Nr. act / data                                 | Emitent      |                               |
| SZABÓ                          |                  | SIGHISMUND | 1                        | 07.04.1948          | Loc. Oradea, Str. GREIERULUI, Nr.8, UAT. Oradea, Jud. Bihor | 1/1        | 9024                            |                     | Convenție        | act notarial | CONTRACT DE DONATIE, AUT. NR. 467 / 12.02.2021 | Garba Cornel | si sotia                      |
| SZABÓ                          |                  | IRMA       | 1                        | 27.09.1949          | Loc. Oradea, Str. GREIERULUI, Nr.8, UAT. Oradea, Jud. Bihor |            |                                 |                     |                  |              |  |              | ca bun comun                  |

| 3. SARCINI / DEZMEMBRĂMINTE |                  |         |                     |                    |  |            |                                 |             |                |         |                 |            |   |
|-----------------------------|------------------|---------|---------------------|--------------------|--|------------|---------------------------------|-------------|----------------|---------|-----------------|------------|---|
| Titular                     |                  |         | Data nașterii / CUI | Domiciliu / Sediul | Tipul sarcinii sau al dezmembrămintelor dreptului de proprietate | Cota parte | Identificator entitate asociată | Act juridic |                |         | Valoare ipotecă | Tip monedă |   |
| Nume / Denumire             | Inițiala tatălui | Prenume |                     |                    |  |            |                                 | Tip act     | Nr. act / data | Emitent |                 |            |   |
| -                           | -                | -       | -                   | -                  | -  | -          | -                               | -           | -              | -       | -               | -          | - |

| 4. NOTĂRI, PROCESE, INTERDICȚII |         |                |         |                                 |
|---------------------------------|---------|----------------|---------|---------------------------------|
| Tipul notării                   | Tip act | Nr. act / data | Emitent | Identificator entitate asociată |
| -                               | -       | -              | -       | -                               |

| 5. OBSERVAȚII                    |                                |                 |
|----------------------------------|--------------------------------|-----------------|
| Imobil împrejmuit / neîmprejmuit | Imobil contestat / necontestat | Alte observații |
| Neîmprejmuit                     |                                |                 |



## REGISTRUL CADASTRAL AL IMOBILELOR

ANEXA Nr. 2

UAT Tămășeu  
Zonă cooperativizată (Co)

Sector cadastral nr. 9

| 1. DESCRIEREA IMOBILULUI |   |                 |        |                    |                          |          |           |             |                     |                   |                           |                      |                      |              |        |                         |
|--------------------------|---|-----------------|--------|--------------------|--------------------------|----------|-----------|-------------|---------------------|-------------------|---------------------------|----------------------|----------------------|--------------|--------|-------------------------|
| DATE TEREN               |   |                 |        |                    |                          |          |           |             |                     |                   | DATE CONSTRUCȚII          |                      |                      |              |        |                         |
| Identificator teren      | Adresă imobil   | Număr cadastral | Nr. CF | Suprafața măsurată | Intravilan / extra.(I/E) | Nr. top. | Nr. tarla | Nr. parcelă | Categorie folosință | Suprafață parcelă | Identificator construcție | Cod grupă destinație | Suprafața construită | Nr. niveluri | Nr. CF | Constr. cu acte (DA/NU) |
| 9025                     | Extravilan, UAT. Tămășeu, Jud. Bihor; (Tarla: 15, Parcela: 104) |                 | 55568  | 4300               | E                        |          | 15        | 104         | A                   | 4300              |                           |                      |                      |              |        |                         |

| 2. PROPRIETATEA / POSESIA      |                  |            |                          |                     |   |            |                                 |                     |                  |              |  |              |                               |
|--------------------------------|------------------|------------|--------------------------|---------------------|---|------------|---------------------------------|---------------------|------------------|--------------|--|--------------|-------------------------------|
| Titularul dreptului / posesiei |                  |            | Proprietar=1 / Posesor=0 | Data nașterii / CUI | Domiciliu / Sediu   | Cota parte | Identificator entitate asociată | Cotă parte teren UI | Mod de dobândire | Act juridic  |  |              | Obs. privitoare la proprietar |
| Nume / Denumire                | Inițiala tatălui | Prenume    |                          |                     |   |            |                                 |                     |                  | Tip act      | Nr. act / data                                 | Emitent      |                               |
| SZABÓ                          |                  | SIGHISMUND | 1                        | 07.04.1948          | Loc. Oradea, Str. GREIERULUI, Nr.8, UAT. Oradea, Jud. Bihor | 1/1        | 9025                            |                     | Convenție        | act notarial | CONTRACT DE DONATIE, AUT. NR. 467 / 12.02.2021 | Garba Cornel | si sotia                      |
| SZABÓ                          |                  | IRMA       | 1                        | 27.09.1949          | Loc. Oradea, Str. GREIERULUI, Nr.8, UAT. Oradea, Jud. Bihor |            |                                 |                     |                  |              |  |              | ca bun comun                  |

| 3. SARCINI / DEZMEMBRĂMINTE |                  |         |                     |                   |  |            |                                 |             |                |         |                 |            |   |
|-----------------------------|------------------|---------|---------------------|-------------------|--|------------|---------------------------------|-------------|----------------|---------|-----------------|------------|---|
| Titular                     |                  |         | Data nașterii / CUI | Domiciliu / Sediu | Tipul sarcinii sau al dezmembrămintelor dreptului de proprietate | Cota parte | Identificator entitate asociată | Act juridic |                |         | Valoare ipotecă | Tip monedă |   |
| Nume / Denumire             | Inițiala tatălui | Prenume |                     |                   |  |            |                                 | Tip act     | Nr. act / data | Emitent |                 |            |   |
| -                           | -                | -       | -                   | -                 | -  | -          | -                               | -           | -              | -       | -               | -          | - |

| 4. NOTĂRI, PROCESE, INTERDICȚII |         |               |         |                                 |
|---------------------------------|---------|---------------|---------|---------------------------------|
| Tipul notării                   | Tip act | Nr. act/ data | Emitent | Identificator entitate asociată |
| -                               | -       | -             | -       | -                               |

| 5. OBSERVAȚII                   |                               |                 |
|---------------------------------|-------------------------------|-----------------|
| Imobil împrejmuit/ neîmprejmuit | Imobil contestat/ necontestat | Alte observații |
| Neîmprejmuit                    |                               |                 |



## REGISTRUL CADASTRAL AL IMOBILELOR

ANEXA Nr. 2

UAT Tămășeu  
Zonă cooperativizată (Co)

Sector cadastral nr. 9

| 1. DESCRIEREA IMOBILULUI |  |                 |        |                    |                          |          |           |             |                     |                   | DATE CONSTRUCȚII          |                      |                      |              |        |                         |
|--------------------------|--|-----------------|--------|--------------------|--------------------------|----------|-----------|-------------|---------------------|-------------------|---------------------------|----------------------|----------------------|--------------|--------|-------------------------|
| DATE TEREN               |  |                 |        |                    |                          |          |           |             |                     |                   |                           |                      |                      |              |        |                         |
| Identificator teren      | Adresă imobil  | Număr cadastral | Nr. CF | Suprafața măsurată | Intravilan / extra.(I/E) | Nr. top. | Nr. tarla | Nr. parcelă | Categorie folosință | Suprafață parcelă | Identificator construcție | Cod grupă destinație | Suprafața construită | Nr. niveluri | Nr. CF | Constr. cu acte (DA/NU) |
| 9026                     | Extravilan, UAT. Tămășeu, Jud. Bihor; (Tarla: -, Parcela: 104) |                 | 55580  | 1600               | E                        |          |           | 104         | A                   | 1600              |                           |                      |                      |              |        |                         |

| 2. PROPRIETATEA / POSESIA      |                  |         |                          |                     |   |            |                                 |                     |                  |                   |                             |                         | Act juridic |  | Obs. privitoare la proprietar |
|--------------------------------|------------------|---------|--------------------------|---------------------|---|------------|---------------------------------|---------------------|------------------|-------------------|-----------------------------|-------------------------|-------------|--|-------------------------------|
| Titularul dreptului / posesiei |                  |         | Proprietar=1 / Posesor=0 | Data nașterii / CUI | Domiciliu / Sediu                             | Cota parte | Identificator entitate asociată | Cotă parte teren UI | Mod de dobândire | Act juridic       |                             |                         |             |  |                               |
| Nume / Denumire                | Inițiala tatălui | Prenume |                          |                     |   |            |                                 |                     |                  | Tip act           | Nr. act / data              | Emitent                 |             |  |                               |
| MESTER                         |                  | DANIEL  | 1                        |                     | jud. neidentificat                            | 1/1        | 9026                            |                     | Reconstituire    | act administrativ | TP 932 Tamaseu / 19.05.1995 | Comisia Judeteana Bihor | lipsa cnp   |  |                               |
| BENEDEK                        |                  | AGNES   | 1                        |                     | jud. neidentificat                            |            |                                 |                     |                  |                   |                             |                         | lipsa cnp   |  |                               |
| KARIKA                         |                  | GYONGYI | 1                        |                     | jud. neidentificat                            |            |                                 |                     |                  |                   |                             |                         | lipsa cnp   |  |                               |
| TÓTÓS                          |                  | SÁNDOR  | 1                        | 13.10.1954          | Loc. Parhida, Nr.98, UAT. Tămășeu, Jud. Bihor |            |                                 |                     |                  |                   |                             |                         |             |  |                               |

| 3. SARCINI / DEZMEMBRĂMINTE |                  |         |                     |                   |  |            |                                 |             |                |         |   | Valoare ipotecă | Tip monedă |
|-----------------------------|------------------|---------|---------------------|-------------------|--|------------|---------------------------------|-------------|----------------|---------|---|-----------------|------------|
| Titular                     |                  |         | Data nașterii / CUI | Domiciliu / Sediu | Tipul sarcinii sau al dezmembrămintelor dreptului de proprietate | Cota parte | Identificator entitate asociată | Act juridic |                |         |   |                 |            |
| Nume / Denumire             | Inițiala tatălui | Prenume |                     |                   |  |            |                                 | Tip act     | Nr. act / data | Emitent |   |                 |            |
| -                           | -                | -       | -                   | -                 | -  | -          | -                               | -           | -              | -       | - | -               | -          |

| 4. NOTĂRI, PROCESE, INTERDICȚII |         |               |         |                                 |
|---------------------------------|---------|---------------|---------|---------------------------------|
| Tipul notării                   | Tip act | Nr. act/ data | Emitent | Identificator entitate asociată |
| -                               | -       | -             | -       | -                               |

| 5. OBSERVAȚII                   |                               |                 |
|---------------------------------|-------------------------------|-----------------|
| Imobil împrejmuit/ neîmprejmuit | Imobil contestat/ necontestat | Alte observații |
| Neîmprejmuit                    |                               |                 |



## REGISTRUL CADASTRAL AL IMOBILELOR

ANEXA Nr. 2

UAT Tămășeu  
Zonă cooperativizată (Co)

Sector cadastral nr. 9

| 1. DESCRIEREA IMOBILULUI |   |                 |        |                    |                           |          |           |                |                     |                   |                           |                      |                      |              |        |                         |
|--------------------------|---|-----------------|--------|--------------------|---------------------------|----------|-----------|----------------|---------------------|-------------------|---------------------------|----------------------|----------------------|--------------|--------|-------------------------|
| DATE TEREN               |   |                 |        |                    |                           |          |           |                |                     |                   | DATE CONSTRUCȚII          |                      |                      |              |        |                         |
| Identificator teren      | Adresă imobil   | Număr cadastral | Nr. CF | Suprafața măsurată | Intravilan / extra. (I/E) | Nr. top. | Nr. tarla | Nr. parcelă    | Categorie folosință | Suprafața parcelă | Identificator construcție | Cod grupă destinație | Suprafața construită | Nr. niveluri | Nr. CF | Constr. cu acte (DA/NU) |
| 9027                     | Extravilan, UAT. Tămășeu, Jud. Bihor; (Tarla: -, Parcela: 94, 95, 91, 38) |                 |        | 3615               | E                         |          |           | 94, 95, 91, 38 | A                   | 3615              |                           |                      |                      |              |        |                         |

| 2. PROPRIETATEA / POSESIA      |                  |         |                          |                     |  |            |                                 |                     |                  |              |                |                      |   |
|--------------------------------|------------------|---------|--------------------------|---------------------|--|------------|---------------------------------|---------------------|------------------|--------------|----------------|----------------------|---|
| Titularul dreptului / posesiei |                  |         | Proprietar=1 / Posesor=0 | Data nașterii / CUI | Domiciliu / Sediul                     | Cota parte | Identificator entitate asociată | Cotă parte teren UI | Mod de dobândire | Act juridic  |                |                      | Obs. privitoare la proprietar                 |
| Nume / Denumire                | Inițiala tatălui | Prenume |                          |                     |  |            |                                 |                     |                  | Tip act      | Nr. act / data | Emitent              |   |
| UAT TAMASEU                    |                  |         | 1                        | 15297903            | Loc. Tamaseu, UAT. Tămășeu, Jud. Bihor | 1/1        | 9027                            |                     | Lege             | act normativ | 7 / 13.03.1996 | PARLAMENTUL ROMANIEI | la dispozitia comisiei locale de fond funciar |

| 3. SARCINI / DEZMEMBRĂMINTE |                  |         |                     |                    |  |            |                                 |             |                |         |                 |            |
|-----------------------------|------------------|---------|---------------------|--------------------|--|------------|---------------------------------|-------------|----------------|---------|-----------------|------------|
| Titular                     |                  |         | Data nașterii / CUI | Domiciliu / Sediul | Tipul sarcinii sau al dezmembrămintelor dreptului de proprietate | Cota parte | Identificator entitate asociată | Act juridic |                |         | Valoare ipotecă | Tip monedă |
| Nume / Denumire             | Inițiala tatălui | Prenume |                     |                    |  |            |                                 | Tip act     | Nr. act / data | Emitent |                 |            |
| -                           | -                | -       | -                   | -                  | -  | -          | -                               | -           | -              | -       | -               | -          |

| 4. NOTĂRI, PROCESE, INTERDICȚII |         |                |         |                                 |
|---------------------------------|---------|----------------|---------|---------------------------------|
| Tipul notării                   | Tip act | Nr. act / data | Emitent | Identificator entitate asociată |
| -                               | -       | -              | -       | -                               |

| 5. OBSERVAȚII                    |                                |                 |
|----------------------------------|--------------------------------|-----------------|
| Imobil împrejmuit / neîmprejmuit | Imobil contestat / necontestat | Alte observații |
| Neîmprejmuit                     |                                |                 |





## REGISTRUL CADASTRAL AL IMOBILELOR

ANEXA Nr. 2

UAT Tămășeu  
Zonă cooperativizată (Co)

Sector cadastral nr. 9

| 1. DESCRIEREA IMOBILULUI |   |                 |        |                    |                          |          |           |             |                     |                   |                           |                      |                      |              |        |                         |
|--------------------------|---|-----------------|--------|--------------------|--------------------------|----------|-----------|-------------|---------------------|-------------------|---------------------------|----------------------|----------------------|--------------|--------|-------------------------|
| DATE TEREN               |   |                 |        |                    |                          |          |           |             |                     |                   | DATE CONSTRUCȚII          |                      |                      |              |        |                         |
| Identificator teren      | Adresă imobil   | Număr cadastral | Nr. CF | Suprafața măsurată | Intravilan / extra.(I/E) | Nr. top. | Nr. tarla | Nr. parcelă | Categorie folosință | Suprafață parcelă | Identificator construcție | Cod grupă destinație | Suprafața construită | Nr. niveluri | Nr. CF | Constr. cu acte (DA/NU) |
| 9028                     | Extravilan, UAT. Tămășeu, Jud. Bihor; (Tarla: 10, Parcela: 35/26) |                 | 55427  | 2600               | E                        |          | 10        | 35/26       | A                   | 2600              |                           |                      |                      |              |        |                         |

| 2. PROPRIETATEA / POSESIA      |                  |         |                          |                     |   |            |                                 |                     |                  |                       |                 |           |                               |
|--------------------------------|------------------|---------|--------------------------|---------------------|---|------------|---------------------------------|---------------------|------------------|-----------------------|-----------------|-----------|-------------------------------|
| Titularul dreptului / posesiei |                  |         | Proprietar=1 / Posesor=0 | Data nașterii / CUI | Domiciliu / Sediu   | Cota parte | Identificator entitate asociată | Cotă parte teren UI | Mod de dobândire | Act juridic           |                 |           | Obs. privitoare la proprietar |
| Nume / Denumire                | Inițiala tatălui | Prenume |                          |                     |   |            |                                 |                     |                  | Tip act               | Nr. act / data  | Emitent   |                               |
| MAIOR                          |                  | CORNEL  | 1                        | 13.09.1963          | Loc. Oradea, Str. TRAIAN LALESCU, Nr.20, Bl.PB30, Et.1, Ap.6, UAT. Oradea, Jud. Bihor | 1/1        | 9028                            | Convenție           | act notarial     | CVC 1015 / 24.06.2008 | NP Mos Gheorghe | si sotia  |                               |
| MAIOR                          |                  | MARIA   | 1                        | 26.07.1959          | Loc. Oradea, Str. TRAIAN LALESCU, Nr.20, Bl.PB30, Et.1, Ap.6, UAT. Oradea, Jud. Bihor |            |                                 |                     |                  |                       |                 | bun comun |                               |

| 3. SARCINI / DEZMEMBRĂMINTE |                  |         |                     |                   |  |            |                                 |             |                |         |                 |            |
|-----------------------------|------------------|---------|---------------------|-------------------|--|------------|---------------------------------|-------------|----------------|---------|-----------------|------------|
| Titular                     |                  |         | Data nașterii / CUI | Domiciliu / Sediu | Tipul sarcinii sau al dezmembrămintelor dreptului de proprietate | Cota parte | Identificator entitate asociată | Act juridic |                |         | Valoare ipotecă | Tip monedă |
| Nume / Denumire             | Inițiala tatălui | Prenume |                     |                   |  |            |                                 | Tip act     | Nr. act / data | Emitent |                 |            |
| -                           | -                | -       | -                   | -                 | -  | -          | -                               | -           | -              | -       | -               | -          |

| 4. NOTĂRI, PROCESE, INTERDICȚII |         |                |         |                                 |
|---------------------------------|---------|----------------|---------|---------------------------------|
| Tipul notării                   | Tip act | Nr. act / data | Emitent | Identificator entitate asociată |
| -                               | -       | -              | -       | -                               |

| 5. OBSERVAȚII                    |                                |                 |
|----------------------------------|--------------------------------|-----------------|
| Imobil împrejmuit / neîmprejmuit | Imobil contestat / necontestat | Alte observații |
| Neîmprejmuit                     |                                |                 |



## REGISTRUL CADASTRAL AL IMOBILELOR

ANEXA Nr. 2

UAT Tămășeu  
Zonă cooperativizată (Co)

Sector cadastral nr. 9

| 1. DESCRIEREA IMOBILULUI |   |                 |        |                    |                          |          |           |             |                     |                   |                           |                      |                      |              |        |                         |
|--------------------------|---|-----------------|--------|--------------------|--------------------------|----------|-----------|-------------|---------------------|-------------------|---------------------------|----------------------|----------------------|--------------|--------|-------------------------|
| DATE TEREN               |   |                 |        |                    |                          |          |           |             |                     |                   | DATE CONSTRUCȚII          |                      |                      |              |        |                         |
| Identificator teren      | Adresă imobil   | Număr cadastral | Nr. CF | Suprafața măsurată | Intravilan / extra.(I/E) | Nr. top. | Nr. tarla | Nr. parcelă | Categorie folosință | Suprafață parcelă | Identificator construcție | Cod grupă destinație | Suprafața construită | Nr. niveluri | Nr. CF | Constr. cu acte (DA/NU) |
| 9029                     | Extravilan, UAT. Tămășeu, Jud. Bihor; (Tarla: 15, Parcela: 104) |                 | 50912  | 2700               | E                        |          | 15        | 104         | A                   | 2700              |                           |                      |                      |              |        |                         |

| 2. PROPRIETATEA / POSESIA      |                  |              |                          |                     |  |            |                                 |                     |                  |                   |   |                         |                               |
|--------------------------------|------------------|--------------|--------------------------|---------------------|--|------------|---------------------------------|---------------------|------------------|-------------------|---|-------------------------|-------------------------------|
| Titularul dreptului / posesiei |                  |              | Proprietar=1 / Posesor=0 | Data nașterii / CUI | Domiciliu / Sediu  | Cota parte | Identificator entitate asociată | Cotă parte teren UI | Mod de dobândire | Act juridic       |   |                         | Obs. privitoare la proprietar |
| Nume / Denumire                | Inițiala tatălui | Prenume      |                          |                     |  |            |                                 |                     |                  | Tip act           | Nr. act / data                                | Emitent                 |                               |
| DOBOȘ                          |                  | MARIA        | 1                        | 05.07.1946          | Jud: Neidentifica  | 1/2        | 9029                            |                     | Convenție        | act administrativ | TP 2438 TAMASEU / 23.12.1999                  | COMISIA JUDETEANA BIHOR | bun comun.                    |
| DOBOȘ                          |                  | MARIA        | 1                        |                     | Loc. Oradea, Str. Salcânilor, Nr.15C, Bl. Pb142, Sc.A, Ap.1, UAT. Oradea, Jud. Bihor | 1/2        | 9029                            |                     | Succesiune       | act notarial      | CERTIFICAT DE MOSTENITOR NR. 101 / 25.09.2020 | Garba Cornel            | sotie, cota de 1/4 parte      |
| DOBOȘ                          |                  | MARIAN-LIVIU | 1                        | 06.09.1970          | Loc. Parhida, Nr.1A, Bl.-, Sc.-, Et.-, Ap.-, UAT. Tămășeu, Jud. Bihor                |            |                                 |                     |                  |                   |   |                         | fiu, cota de 3/4 parte        |

| 3. SARCINI / DEZMEMBRĂMINTE |                  |         |                     |                   |  |            |                                 |             |                |         |                 |            |
|-----------------------------|------------------|---------|---------------------|-------------------|--|------------|---------------------------------|-------------|----------------|---------|-----------------|------------|
| Titular                     |                  |         | Data nașterii / CUI | Domiciliu / Sediu | Tipul sarcinii sau al dezmembrămintelor dreptului de proprietate | Cota parte | Identificator entitate asociată | Act juridic |                |         | Valoare ipotecă | Tip monedă |
| Nume / Denumire             | Inițiala tatălui | Prenume |                     |                   |  |            |                                 | Tip act     | Nr. act / data | Emitent |                 |            |
| -                           | -                | -       | -                   | -                 | -  | -          | -                               | -           | -              | -       | -               | -          |

| 4. NOTĂRI, PROCESE, INTERDICȚII |         |                |         |                                 |
|---------------------------------|---------|----------------|---------|---------------------------------|
| Tipul notării                   | Tip act | Nr. act / data | Emitent | Identificator entitate asociată |
| -                               | -       | -              | -       | -                               |

| 5. OBSERVAȚII                    |                                |                 |
|----------------------------------|--------------------------------|-----------------|
| Imobil împrejmuit / neîmprejmuit | Imobil contestat / necontestat | Alte observații |
| Neîmprejmuit                     |                                |                 |



## REGISTRUL CADASTRAL AL IMOBILELOR

ANEXA Nr. 2

UAT Tămășeu

Zonă necooperativizată (NCo)

Sector cadastral nr. 9

| 1. DESCRIEREA IMOBILULUI |  |                 |        |                    |                          |          |           |             |                     |                   |                           |                      |                      |              |        |                         |
|--------------------------|--|-----------------|--------|--------------------|--------------------------|----------|-----------|-------------|---------------------|-------------------|---------------------------|----------------------|----------------------|--------------|--------|-------------------------|
| DATE TEREN               |  |                 |        |                    |                          |          |           |             |                     |                   | DATE CONSTRUCȚII          |                      |                      |              |        |                         |
| Identificator teren      | Adresă imobil  | Număr cadastral | Nr. CF | Suprafața măsurată | Intravilan / extra.(I/E) | Nr. top. | Nr. tarla | Nr. parcelă | Categorie folosință | Suprafață parcelă | Identificator construcție | Cod grupă destinație | Suprafața construită | Nr. niveluri | Nr. CF | Constr. cu acte (DA/NU) |
| 9030                     | Extravilan, UAT. Tămășeu, Jud. Bihor; (Tarla: -, Parcela: 104) |                 |        | 2900               | E                        |          |           | 104         | A                   | 2900              |                           |                      |                      |              |        |                         |

| 2. PROPRIETATEA / POSESIA      |                  |         |                          |                     |   |            |                                 |                     |                  |                   |  |               |                               |
|--------------------------------|------------------|---------|--------------------------|---------------------|---|------------|---------------------------------|---------------------|------------------|-------------------|--|---------------|-------------------------------|
| Titularul dreptului / posesiei |                  |         | Proprietar=1 / Posesor=0 | Data nașterii / CUI | Domiciliu / Sediu   | Cota parte | Identificator entitate asociată | Cotă parte teren UI | Mod de dobândire | Act juridic       |  |               | Obs. privitoare la proprietar |
| Nume / Denumire                | Inițiala tatălui | Prenume |                          |                     |   |            |                                 |                     |                  | Tip act           | Nr. act / data                         | Emitent       |                               |
| KIS                            |                  | GYULA   | 1                        |                     | judet BIHOR, UAT Biharia, localitate Parhida, Cod postal 999999 | 1/1        | 9030                            |                     | Reconstituire    | act administrativ | 851, titlu de proprietate / 20.03.1995 | CJPSPAT BIHOR | lipsa cnp                     |

| 3. SARCINI / DEZMEMBRĂMINTE |                  |         |                     |                   |  |            |                                 |             |                |         |                 |            |   |
|-----------------------------|------------------|---------|---------------------|-------------------|--|------------|---------------------------------|-------------|----------------|---------|-----------------|------------|---|
| Titular                     |                  |         | Data nașterii / CUI | Domiciliu / Sediu | Tipul sarcinii sau al dezmembrămintelor dreptului de proprietate | Cota parte | Identificator entitate asociată | Act juridic |                |         | Valoare ipotecă | Tip monedă |   |
| Nume / Denumire             | Inițiala tatălui | Prenume |                     |                   |  |            |                                 | Tip act     | Nr. act / data | Emitent |                 |            |   |
| -                           | -                | -       | -                   | -                 | -  | -          | -                               | -           | -              | -       | -               | -          | - |

| 4. NOTĂRI, PROCESE, INTERDICȚII |         |                |         |                                 |
|---------------------------------|---------|----------------|---------|---------------------------------|
| Tipul notării                   | Tip act | Nr. act / data | Emitent | Identificator entitate asociată |
| -                               | -       | -              | -       | -                               |

| 5. OBSERVAȚII                    |                                |   |
|----------------------------------|--------------------------------|---|
| Imobil împrejmuit / neîmprejmuit | Imobil contestat / necontestat | Alte observații                           |
| Neîmprejmuit                     |                                | imobil amplasat pe parcela 92, 93, 38, 35 |



## REGISTRUL CADASTRAL AL IMOBILELOR

ANEXA Nr. 2

UAT Tămășeu

Zonă cooperativizată (Co)

Sector cadastral nr. 9

| 1. DESCRIEREA IMOBILULUI |  |                 |        |                    |                          |          |           |             |                     |                   |                           |                      |                      |              |        |                         |
|--------------------------|--|-----------------|--------|--------------------|--------------------------|----------|-----------|-------------|---------------------|-------------------|---------------------------|----------------------|----------------------|--------------|--------|-------------------------|
| DATE TEREN               |  |                 |        |                    |                          |          |           |             |                     |                   | DATE CONSTRUCȚII          |                      |                      |              |        |                         |
| Identificator teren      | Adresă imobil  | Număr cadastral | Nr. CF | Suprafața măsurată | Intravilan / extra.(I/E) | Nr. top. | Nr. tarla | Nr. parcelă | Categorie folosință | Suprafață parcelă | Identificator construcție | Cod grupă destinație | Suprafața construită | Nr. niveluri | Nr. CF | Constr. cu acte (DA/NU) |
| 9031                     | Extravilan, UAT. Tămășeu, Jud. Bihor; (Tarla: -, Parcela: 104) |                 |        | 4500               | E                        |          |           | 104         | A                   | 4500              |                           |                      |                      |              |        |                         |

| 2. PROPRIETATEA / POSESIA      |                  |         |                          |                     |   |            |                                 |                     |                  |                   |   |               |                               |
|--------------------------------|------------------|---------|--------------------------|---------------------|---|------------|---------------------------------|---------------------|------------------|-------------------|---|---------------|-------------------------------|
| Titularul dreptului / posesiei |                  |         | Proprietar=1 / Posesor=0 | Data nașterii / CUI | Domiciliu / Sediu   | Cota parte | Identificator entitate asociată | Cotă parte teren UI | Mod de dobândire | Act juridic       |   |               | Obs. privitoare la proprietar |
| Nume / Denumire                | Inițiala tatălui | Prenume |                          |                     |   |            |                                 |                     |                  | Tip act           | Nr. act / data                          | Emitent       |                               |
| KISS                           |                  | AGNEZIA | 1                        |                     | judet BIHOR, UAT Biharia, localitate Parhida, nr. 79, Cod postal 999999 | 1/1        | 9031                            |                     | Reconstituire    | act administrativ | 3372, titlu de proprietate / 07.03.2005 | CJPSPAT BIHOR | lipsa cnp                     |

| 3. SARCINI / DEZMEMBRĂMINTE |                  |         |                     |                   |  |            |                                 |             |                |         |                 |            |   |
|-----------------------------|------------------|---------|---------------------|-------------------|--|------------|---------------------------------|-------------|----------------|---------|-----------------|------------|---|
| Titular                     |                  |         | Data nașterii / CUI | Domiciliu / Sediu | Tipul sarcinii sau al dezmembrămintelor dreptului de proprietate | Cota parte | Identificator entitate asociată | Act juridic |                |         | Valoare ipotecă | Tip monedă |   |
| Nume / Denumire             | Inițiala tatălui | Prenume |                     |                   |  |            |                                 | Tip act     | Nr. act / data | Emitent |                 |            |   |
| -                           | -                | -       | -                   | -                 | -  | -          | -                               | -           | -              | -       | -               | -          | - |

| 4. NOTĂRI, PROCESE, INTERDICȚII |         |                |         |                                 |
|---------------------------------|---------|----------------|---------|---------------------------------|
| Tipul notării                   | Tip act | Nr. act / data | Emitent | Identificator entitate asociată |
| -                               | -       | -              | -       | -                               |

| 5. OBSERVAȚII                    |                                |   |
|----------------------------------|--------------------------------|---|
| Imobil împrejmuit / neîmprejmuit | Imobil contestat / necontestat | Alte observații                           |
| Neîmprejmuit                     |                                | imobil amplasat pe parcela 92, 93, 38, 35 |



## REGISTRUL CADASTRAL AL IMOBILELOR

ANEXA Nr. 2

UAT Tămășeu  
Zonă cooperativizată (Co)

Sector cadastral nr. 9

| 1. DESCRIEREA IMOBILULUI |  |                 |        |                    |                          |          |           |             |                     |                   |                           |                      |                      |              |        |                         |
|--------------------------|--|-----------------|--------|--------------------|--------------------------|----------|-----------|-------------|---------------------|-------------------|---------------------------|----------------------|----------------------|--------------|--------|-------------------------|
| DATE TEREN               |  |                 |        |                    |                          |          |           |             |                     |                   | DATE CONSTRUCȚII          |                      |                      |              |        |                         |
| Identificator teren      | Adresă imobil  | Număr cadastral | Nr. CF | Suprafața măsurată | Intravilan / extra.(I/E) | Nr. top. | Nr. tarla | Nr. parcelă | Categorie folosință | Suprafață parcelă | Identificator construcție | Cod grupă destinație | Suprafața construită | Nr. niveluri | Nr. CF | Constr. cu acte (DA/NU) |
| 9032                     | Extravilan, UAT. Tămășeu, Jud. Bihor; (Tarla: -, Parcela: 104) |                 |        | 8300               | E                        |          |           | 104         | A                   | 8300              |                           |                      |                      |              |        |                         |

| 2. PROPRIETATEA / POSESIA      |                  |         |                          |                     |   |            |                                 |                     |                  |                   |   |               |                               |
|--------------------------------|------------------|---------|--------------------------|---------------------|---|------------|---------------------------------|---------------------|------------------|-------------------|---|---------------|-------------------------------|
| Titularul dreptului / posesiei |                  |         | Proprietar=1 / Posesor=0 | Data nașterii / CUI | Domiciliu / Sediu   | Cota parte | Identificator entitate asociată | Cotă parte teren UI | Mod de dobândire | Act juridic       |   |               | Obs. privitoare la proprietar |
| Nume / Denumire                | Inițiala tatălui | Prenume |                          |                     |   |            |                                 |                     |                  | Tip act           | Nr. act / data                          | Emitent       |                               |
| TODOR                          |                  | VICTOR  | 1                        |                     | judet BIHOR, UAT Biharia, localitate Parhida, Cod postal 999999 | 1/1        | 9032                            |                     | Reconstituire    | act administrativ | 1014, titlu de proprietate / 21.06.1995 | CJPSPAT BIHOR | lipsa cnp                     |

| 3. SARCINI / DEZMEMBRĂMINTE |                  |         |                     |                   |  |            |                                 |             |                |         |                 |            |   |
|-----------------------------|------------------|---------|---------------------|-------------------|--|------------|---------------------------------|-------------|----------------|---------|-----------------|------------|---|
| Titular                     |                  |         | Data nașterii / CUI | Domiciliu / Sediu | Tipul sarcinii sau al dezmembrămintelor dreptului de proprietate | Cota parte | Identificator entitate asociată | Act juridic |                |         | Valoare ipotecă | Tip monedă |   |
| Nume / Denumire             | Inițiala tatălui | Prenume |                     |                   |  |            |                                 | Tip act     | Nr. act / data | Emitent |                 |            |   |
| -                           | -                | -       | -                   | -                 | -  | -          | -                               | -           | -              | -       | -               | -          | - |

| 4. NOTĂRI, PROCESE, INTERDICȚII |         |                |         |                                 |
|---------------------------------|---------|----------------|---------|---------------------------------|
| Tipul notării                   | Tip act | Nr. act / data | Emitent | Identificator entitate asociată |
| -                               | -       | -              | -       | -                               |

| 5. OBSERVAȚII                    |                                |   |
|----------------------------------|--------------------------------|---|
| Imobil împrejmuit / neîmprejmuit | Imobil contestat / necontestat | Alte observații                           |
| Neîmprejmuit                     |                                | imobil amplasat pe parcela 92, 93, 38, 35 |



## REGISTRUL CADASTRAL AL IMOBILELOR

ANEXA Nr. 2

UAT Tămășeu  
Zonă cooperativizată (Co)

Sector cadastral nr. 9

| 1. DESCRIEREA IMOBILULUI |  |                 |        |                    |                          |          |           |             |                     |                   |                           |                      |                      |              |        |                         |
|--------------------------|--|-----------------|--------|--------------------|--------------------------|----------|-----------|-------------|---------------------|-------------------|---------------------------|----------------------|----------------------|--------------|--------|-------------------------|
| DATE TEREN               |  |                 |        |                    |                          |          |           |             |                     |                   | DATE CONSTRUCȚII          |                      |                      |              |        |                         |
| Identificator teren      | Adresă imobil  | Număr cadastral | Nr. CF | Suprafața măsurată | Intravilan / extra.(I/E) | Nr. top. | Nr. tarla | Nr. parcelă | Categorie folosință | Suprafață parcelă | Identificator construcție | Cod grupă destinație | Suprafața construită | Nr. niveluri | Nr. CF | Constr. cu acte (DA/NU) |
| 9033                     | Extravilan, UAT. Tămășeu, Jud. Bihor; (Tarla: -, Parcela: 104) |                 |        | 2400               | E                        |          |           | 104         | A                   | 2400              |                           |                      |                      |              |        |                         |

| 2. PROPRIETATEA / POSESIA      |                  |         |                          |                     |   |            |                                 |                     |                  |                   |  |               |                               |
|--------------------------------|------------------|---------|--------------------------|---------------------|---|------------|---------------------------------|---------------------|------------------|-------------------|--|---------------|-------------------------------|
| Titularul dreptului / posesiei |                  |         | Proprietar=1 / Posesor=0 | Data nașterii / CUI | Domiciliu / Sediu   | Cota parte | Identificator entitate asociată | Cotă parte teren UI | Mod de dobândire | Act juridic       |  |               | Obs. privitoare la proprietar |
| Nume / Denumire                | Inițiala tatălui | Prenume |                          |                     |   |            |                                 |                     |                  | Tip act           | Nr. act / data                         | Emitent       |                               |
| FARKAS                         |                  | IULIANA | 1                        |                     | judet BIHOR, UAT Biharia, localitate Parhida, Cod postal 999999 | 1/1        | 9033                            |                     | Adjudecare       | act administrativ | 897, titlu de proprietate / 29.03.1995 | CJPSPAT BIHOR | lipsa cnp                     |
| MEDVE                          |                  | IOAN    | 1                        |                     | judet BIHOR, UAT Biharia, localitate Parhida, Cod postal 999999 |            |                                 |                     |                  |                   |  |               | lipsa cnp                     |

| 3. SARCINI / DEZMEMBRĂMINTE |                  |         |                     |                   |  |            |                                 |             |                |         |                 |            |   |
|-----------------------------|------------------|---------|---------------------|-------------------|--|------------|---------------------------------|-------------|----------------|---------|-----------------|------------|---|
| Titular                     |                  |         | Data nașterii / CUI | Domiciliu / Sediu | Tipul sarcinii sau al dezmembrămintelor dreptului de proprietate | Cota parte | Identificator entitate asociată | Act juridic |                |         | Valoare ipotecă | Tip monedă |   |
| Nume / Denumire             | Inițiala tatălui | Prenume |                     |                   |  |            |                                 | Tip act     | Nr. act / data | Emitent |                 |            |   |
| -                           | -                | -       | -                   | -                 | -  | -          | -                               | -           | -              | -       | -               | -          | - |

| 4. NOTĂRI, PROCESE, INTERDICȚII |         |                |         |                                 |
|---------------------------------|---------|----------------|---------|---------------------------------|
| Tipul notării                   | Tip act | Nr. act / data | Emitent | Identificator entitate asociată |
| -                               | -       | -              | -       | -                               |

| 5. OBSERVAȚII                    |                                |   |
|----------------------------------|--------------------------------|---|
| Imobil împrejmuit / neîmprejmuit | Imobil contestat / necontestat | Alte observații                           |
| Neîmprejmuit                     |                                | imobil amplasat pe parcela 92, 95, 38, 85 |



## REGISTRUL CADASTRAL AL IMOBILELOR

ANEXA Nr. 2

UAT Tămășeu  
Zonă cooperativizată (Co)

Sector cadastral nr. 9

| 1. DESCRIEREA IMOBILULUI |  |                 |        |                    |                          |          |           |             |                     |                   |                           |                      |                      |              |        |                         |
|--------------------------|--|-----------------|--------|--------------------|--------------------------|----------|-----------|-------------|---------------------|-------------------|---------------------------|----------------------|----------------------|--------------|--------|-------------------------|
| DATE TEREN               |  |                 |        |                    |                          |          |           |             |                     |                   | DATE CONSTRUCȚII          |                      |                      |              |        |                         |
| Identificator teren      | Adresă imobil  | Număr cadastral | Nr. CF | Suprafața măsurată | Intravilan / extra.(I/E) | Nr. top. | Nr. tarla | Nr. parcelă | Categorie folosință | Suprafață parcelă | Identificator construcție | Cod grupă destinație | Suprafața construită | Nr. niveluri | Nr. CF | Constr. cu acte (DA/NU) |
| 9034                     | Extravilan, UAT. Tămășeu, Jud. Bihor; (Tarla: -, Parcela: 104) |                 |        | 2500               | E                        |          |           | 104         | A                   | 2500              |                           |                      |                      |              |        |                         |

| 2. PROPRIETATEA / POSESIA      |                  |               |                          |                     |  |            |                                 |                     |                  |                   |   |               |                               |
|--------------------------------|------------------|---------------|--------------------------|---------------------|--|------------|---------------------------------|---------------------|------------------|-------------------|---|---------------|-------------------------------|
| Titularul dreptului / posesiei |                  |               | Proprietar=1 / Posesor=0 | Data nașterii / CUI | Domiciliu / Sediul                     | Cota parte | Identificator entitate asociată | Cotă parte teren UI | Mod de dobândire | Act juridic       |   |               | Obs. privitoare la proprietar |
| Nume / Denumire                | Inițiala tatălui | Prenume       |                          |                     |  |            |                                 |                     |                  | Tip act           | Nr. act / data                          | Emitent       |                               |
| NACIADI                        |                  | MARIA MELANIA | 1                        |                     | Loc. Oradea, UAT. Oradea, Jud. Bihor   | 1/1        | 9034                            |                     | Reconstituire    | act administrativ | 1259, titlu de proprietate / 25.10.1995 | CJPSPAT BIHOR | lipsa cnp                     |
| NAGY                           |                  | AUREL         | 1                        |                     | Loc. Parhida, UAT. Tămășeu, Jud. Bihor |            |                                 |                     |                  |                   |   |               | lipsa cnp                     |
| FINES                          |                  | ADRIAN IONEL  | 1                        |                     | Loc. Oradea, UAT. Oradea, Jud. Bihor   |            |                                 |                     |                  |                   |   |               | lipsa cnp                     |

| 3. SARCINI / DEZMEMBRĂMINTE |                  |         |                     |                    |  |            |                                 |             |                |         |                 |            |
|-----------------------------|------------------|---------|---------------------|--------------------|--|------------|---------------------------------|-------------|----------------|---------|-----------------|------------|
| Titular                     |                  |         | Data nașterii / CUI | Domiciliu / Sediul | Tipul sarcinii sau al dezmembrămintelor dreptului de proprietate | Cota parte | Identificator entitate asociată | Act juridic |                |         | Valoare ipotecă | Tip monedă |
| Nume / Denumire             | Inițiala tatălui | Prenume |                     |                    |  |            |                                 | Tip act     | Nr. act / data | Emitent |                 |            |
| -                           | -                | -       | -                   | -                  | -  | -          | -                               | -           | -              | -       | -               | -          |

| 4. NOTĂRI, PROCESE, INTERDICȚII |         |                |         |                                 |
|---------------------------------|---------|----------------|---------|---------------------------------|
| Tipul notării                   | Tip act | Nr. act / data | Emitent | Identificator entitate asociată |
| -                               | -       | -              | -       | -                               |

| 5. OBSERVAȚII                    |                                |   |
|----------------------------------|--------------------------------|---|
| Imobil împrejmuit / neîmprejmuit | Imobil contestat / necontestat | Alte observații                           |
| Neîmprejmuit                     |                                | imobil amplasat pe parcela 92, 93, 38, 35 |



## REGISTRUL CADASTRAL AL IMOBILELOR

ANEXA Nr. 2

UAT Tămășeu  
Zonă cooperativizată (Co)

Sector cadastral nr. 9

| 1. DESCRIEREA IMOBILULUI |   |                 |        |                    |                          |          |           |             |                     |                   |                           |                      |                      |              |        |                         |
|--------------------------|---|-----------------|--------|--------------------|--------------------------|----------|-----------|-------------|---------------------|-------------------|---------------------------|----------------------|----------------------|--------------|--------|-------------------------|
| DATE TEREN               |   |                 |        |                    |                          |          |           |             |                     |                   | DATE CONSTRUCȚII          |                      |                      |              |        |                         |
| Identificator teren      | Adresă imobil   | Număr cadastral | Nr. CF | Suprafața măsurată | Intravilan / extra.(I/E) | Nr. top. | Nr. tarla | Nr. parcelă | Categorie folosință | Suprafață parcelă | Identificator construcție | Cod grupă destinație | Suprafața construită | Nr. niveluri | Nr. CF | Constr. cu acte (DA/NU) |
| 9035                     | Extravilan, UAT. Tămășeu, Jud. Bihor; (Tarla: 15, Parcela: 104) |                 | 55988  | 6200               | E                        |          | 15        | 104         | A                   | 6200              |                           |                      |                      |              |        |                         |

| 2. PROPRIETATEA / POSESIA      |                  |                  |                          |                     |  |            |                                 |                     |                  |              |  |                        |                               |
|--------------------------------|------------------|------------------|--------------------------|---------------------|--|------------|---------------------------------|---------------------|------------------|--------------|--|------------------------|-------------------------------|
| Titularul dreptului / posesiei |                  |                  | Proprietar=1 / Posesor=0 | Data nașterii / CUI | Domiciliu / Sediu  | Cota parte | Identificator entitate asociată | Cotă parte teren UI | Mod de dobândire | Act juridic  |  |                        | Obs. privitoare la proprietar |
| Nume / Denumire                | Inițiala tatălui | Prenume          |                          |                     |  |            |                                 |                     |                  | Tip act      | Nr. act / data   | Emitent                |                               |
| MIERLUȚ                        |                  | CARMEN-ADRIANA   | 1                        | 08.02.1969          | Loc. Oradea, Al. CALINULUI, Nr.8, Bl. Q6, Sc.B, Et.4, Ap.27, UAT. Oradea, Jud. Bihor | 1/2        | 9035                            |                     | Succesiune       | act notarial | Certificat de Mostenitor Suplimentar nr. 17 / 21.03.2014 | NP Gabor Daniela       | fică cota de 1/2 parte        |
| STARK                          |                  | GABRIELA-TATIANA | 1                        | 12.10.1974          | Loc. Oradea, Bdul. DACIA, Nr.52, Bl.AN34, Et.3, Ap.9, UAT. Oradea, Jud. Bihor        |            |                                 |                     |                  |              |  |                        | fică cota de 1/2 parte        |
| ZAHARI                         |                  | CLAUDIA-LIOARA   | 1                        | 07.03.1975          | Loc. Parhida, Nr.157, UAT. Tămășeu, Jud. Bihor                                       | 1/2        | 9035                            |                     | Convenție        | act notarial | Contract de donatie imobiliara aut. nr. 368 / 28.03.2014 | NP Popa Carmen Teodora | ca bun propriu                |

| 3. SARCINI / DEZMEMBRĂMINTE |                  |         |                     |                   |  |            |                                 |             |                |         |                 |            |
|-----------------------------|------------------|---------|---------------------|-------------------|--|------------|---------------------------------|-------------|----------------|---------|-----------------|------------|
| Titular                     |                  |         | Data nașterii / CUI | Domiciliu / Sediu | Tipul sarcinii sau al dezmembrămintelor dreptului de proprietate | Cota parte | Identificator entitate asociată | Act juridic |                |         | Valoare ipotecă | Tip monedă |
| Nume / Denumire             | Inițiala tatălui | Prenume |                     |                   |  |            |                                 | Tip act     | Nr. act / data | Emitent |                 |            |
| -                           | -                | -       | -                   | -                 | -  | -          | -                               | -           | -              | -       | -               | -          |

| 4. NOTĂRI, PROCESE, INTERDICȚII |         |                |                                 |
|---------------------------------|---------|----------------|---------------------------------|
| Tipul notării                   | Tip act | Nr. act / data | Identificator entitate asociată |
| -                               | -       | -              | -                               |

| 5. OBSERVAȚII                    |                                |                 |
|----------------------------------|--------------------------------|-----------------|
| Imobil împrejmuit / neîmprejmuit | Imobil contestat / necontestat | Alte observații |
| Neîmprejmuit                     |                                |                 |





## REGISTRUL CADASTRAL AL IMOBILELOR

ANEXA Nr. 2

UAT Tămășeu  
Zonă cooperativizată (Co)

Sector cadastral nr. 9

| 1. DESCRIEREA IMOBILULUI |   |                 |        |                    |                          |          |           |             |                     |                   |                           |                      |                      |              |        |                         |
|--------------------------|---|-----------------|--------|--------------------|--------------------------|----------|-----------|-------------|---------------------|-------------------|---------------------------|----------------------|----------------------|--------------|--------|-------------------------|
| DATE TEREN               |   |                 |        |                    |                          |          |           |             |                     |                   | DATE CONSTRUCȚII          |                      |                      |              |        |                         |
| Identificator teren      | Adresă imobil   | Număr cadastral | Nr. CF | Suprafața măsurată | Intravilan / extra.(I/E) | Nr. top. | Nr. tarla | Nr. parcelă | Categorie folosință | Suprafață parcelă | Identificator construcție | Cod grupă destinație | Suprafața construită | Nr. niveluri | Nr. CF | Constr. cu acte (DA/NU) |
| 9036                     | Extravilan, UAT. Tămășeu, Jud. Bihor; (Tarla: -, Parcela: 92, 93, 38) |                 |        | 6908               | E                        |          |           | 92, 93, 38  | A                   | 6908              |                           |                      |                      |              |        |                         |

| 2. PROPRIETATEA / POSESIA      |                  |         |                          |                     |  |            |                                 |                     |                  |              |                |                      |   |
|--------------------------------|------------------|---------|--------------------------|---------------------|--|------------|---------------------------------|---------------------|------------------|--------------|----------------|----------------------|---|
| Titularul dreptului / posesiei |                  |         | Proprietar=1 / Posesor=0 | Data nașterii / CUI | Domiciliu / Sediul                     | Cota parte | Identificator entitate asociată | Cotă parte teren UI | Mod de dobândire | Act juridic  |                |                      | Obs. privitoare la proprietar                 |
| Nume / Denumire                | Inițiala tatălui | Prenume |                          |                     |  |            |                                 |                     |                  | Tip act      | Nr. act / data | Emitent              |   |
| UAT TAMASEU                    |                  |         | 1                        | 15297903            | Loc. Tamaseu, UAT. Tămășeu, Jud. Bihor | 1/1        | 9036                            |                     | Lege             | act normativ | 7 / 13.03.1996 | PARLAMENTUL ROMANIEI | la dispozitia comisiei locale de fond funciar |

| 3. SARCINI / DEZMEMBRĂMINTE |                  |         |                     |                    |  |            |                                 |             |                |         |                 |            |
|-----------------------------|------------------|---------|---------------------|--------------------|--|------------|---------------------------------|-------------|----------------|---------|-----------------|------------|
| Titular                     |                  |         | Data nașterii / CUI | Domiciliu / Sediul | Tipul sarcinii sau al dezmembrămintelor dreptului de proprietate | Cota parte | Identificator entitate asociată | Act juridic |                |         | Valoare ipotecă | Tip monedă |
| Nume / Denumire             | Inițiala tatălui | Prenume |                     |                    |  |            |                                 | Tip act     | Nr. act / data | Emitent |                 |            |
| -                           | -                | -       | -                   | -                  | -  | -          | -                               | -           | -              | -       | -               | -          |

| 4. NOTĂRI, PROCESE, INTERDICȚII |         |                |         |                                 |
|---------------------------------|---------|----------------|---------|---------------------------------|
| Tipul notării                   | Tip act | Nr. act / data | Emitent | Identificator entitate asociată |
| -                               | -       | -              | -       | -                               |

| 5. OBSERVAȚII                    |                                |                 |
|----------------------------------|--------------------------------|-----------------|
| Imobil împrejmuit / neîmprejmuit | Imobil contestat / necontestat | Alte observații |
| Neîmprejmuit                     |                                |                 |



## REGISTRUL CADASTRAL AL IMOBILELOR

ANEXA Nr. 2

UAT Tămășeu

Zonă cooperativizată (Co)

Sector cadastral nr. 9

| 1. DESCRIEREA IMOBILULUI |  |                 |         |                    |                          |          |           |             |                     |                   |                           |                      |                      |              |          |                         |
|--------------------------|--|-----------------|---------|--------------------|--------------------------|----------|-----------|-------------|---------------------|-------------------|---------------------------|----------------------|----------------------|--------------|----------|-------------------------|
| DATE TEREN               |  |                 |         |                    |                          |          |           |             |                     |                   | DATE CONSTRUCȚII          |                      |                      |              |          |                         |
| Identificator teren      | Adresă imobil  | Număr cadastral | Nr. CF  | Suprafața măsurată | Intravilan / extra.(I/E) | Nr. top. | Nr. tarla | Nr. parcelă | Categorie folosință | Suprafață parcelă | Identificator construcție | Cod grupă destinație | Suprafața construită | Nr. niveluri | Nr. CF   | Constr. cu acte (DA/NU) |
| 9037                     | Extravilan, UAT. Tămășeu, Jud. Bihor; (Tarla: -, Parcela: -) | 289             | NDF 235 | 900                | E                        |          |           |             | CC                  | 900               | 1                         | CIE                  | 4                    | 1            | 54119-C1 | DA                      |

| 2. PROPRIETATEA / POSESIA                                       |                  |         |                          |                     |                    |            |                                 |                     |                  |                   |   |                                |                               |
|---|------------------|---------|--------------------------|---------------------|--------------------|------------|---------------------------------|---------------------|------------------|-------------------|---|--------------------------------|-------------------------------|
| Titularul dreptului / posesiei                                  |                  |         | Proprietar=1 / Posesor=0 | Data nașterii / CUI | Domiciliu / Sediu  | Cota parte | Identificator entitate asociată | Cotă parte teren UI | Mod de dobândire | Act juridic       |   |                                | Obs. privitoare la proprietar |
| Nume / Denumire   | Inițiala tatălui | Prenume |                          |                     |                    |            |                                 |                     |                  | Tip act           | Nr. act / data  | Emitent                        |                               |
| S.N.P.PETROM BUCURESTI - SUC.PETROM SUPLAC - PARC 5 MIHAI BRAVU |                  |         | 1                        | 9999999999999       | jud. neidentificat | 1/1        | 9037                            |                     | Lege             | act administrativ | certificat de atestare seria MO3 nr.8588/2003 emis de Min. Industriilor si Resurselor; PV de vecinatate anex.1,4,5,2 si pl.cad.vizat de OJCGC nr.7206/2003 / 29.10.2003 | Min.Industriilor si Resurselor |                               |
| S.N.P.PETROM BUCURESTI - SUC.PETROM SUPLAC - PARC 5 MIHAI BRAVU |                  |         | 1                        | 9999999999999       | jud. neidentificat | 1/1        | C1                              |                     | Lege             | act administrativ | certificat de atestare seria MO3 nr.8588/2003 emis de Min. Industriilor si Resurselor; PV de vecinatate anex.1,4,5,2 si pl.cad.vizat de OJCGC nr.7206/2003 / 29.10.2003 | Min.Industriilor si Resurselor |                               |

| 3. SARCINI / DEZMEMBRĂMINTE |                  |         |                     |                   |  |            |                                 |             |                |         |            |
|-----------------------------|------------------|---------|---------------------|-------------------|--|------------|---------------------------------|-------------|----------------|---------|------------|
| Titular                     |                  |         | Data nașterii / CUI | Domiciliu / Sediu | Tipul sarcinii sau al dezmembrămintelor dreptului de proprietate | Cota parte | Identificator entitate asociată | Act juridic |                |         | Tip monedă |
| Nume / Denumire             | Inițiala tatălui | Prenume |                     |                   |  |            |                                 | Tip act     | Nr. act / data | Emitent |            |
| -                           | -                | -       | -                   | -                 | -  | -          | -                               | -           | -              | -       | -          |



**4. NOTĂRI, PROCESE, INTERDICȚII**

| Tipul notării | Tip act | Nr. act/<br>data | Emitent | Identificator<br>entitate asociată |
|---------------|---------|------------------|---------|------------------------------------|
| -             | -       | -                | -       | -                                  |

**5. OBSERVAȚII**

| Imobil împrejmuit/<br>neîmprejmuit | Imobil contestat/<br>necontestat | Alte observații |
|------------------------------------|----------------------------------|-----------------|
| Neîmprejmuit                       |                                  | 54119 Biharia   |



## REGISTRUL CADASTRAL AL IMOBILELOR

ANEXA Nr. 2

UAT Tămășeu  
Zonă cooperativizată (Co)

Sector cadastral nr. 9

| 1. DESCRIEREA IMOBILULUI |  |                 |        |                    |                          |          |           |             |                     |                   |                           |                      |                      |              |        |                         |
|--------------------------|--|-----------------|--------|--------------------|--------------------------|----------|-----------|-------------|---------------------|-------------------|---------------------------|----------------------|----------------------|--------------|--------|-------------------------|
| DATE TEREN               |  |                 |        |                    |                          |          |           |             |                     |                   | DATE CONSTRUCȚII          |                      |                      |              |        |                         |
| Identificator teren      | Adresă imobil  | Număr cadastral | Nr. CF | Suprafața măsurată | Intravilan / extra.(I/E) | Nr. top. | Nr. tarla | Nr. parcelă | Categorie folosință | Suprafață parcelă | Identificator construcție | Cod grupă destinație | Suprafața construită | Nr. niveluri | Nr. CF | Constr. cu acte (DA/NU) |
| 9038                     | Extravilan, UAT. Tămășeu, Jud. Bihor; (Tarla: -, Parcela: -) |                 | 55980  | 2200               | E                        |          |           |             | A                   | 2200              |                           |                      |                      |              |        |                         |

| 2. PROPRIETATEA / POSESIA      |                  |                |                          |                     |  |            |                                 |                     |                  |              |  |                        |                               |
|--------------------------------|------------------|----------------|--------------------------|---------------------|--|------------|---------------------------------|---------------------|------------------|--------------|--|------------------------|-------------------------------|
| Titularul dreptului / posesiei |                  |                | Proprietar=1 / Posesor=0 | Data nașterii / CUI | Domiciliu / Sediul                             | Cota parte | Identificator entitate asociată | Cotă parte teren UI | Mod de dobândire | Act juridic  |  |                        | Obs. privitoare la proprietar |
| Nume / Denumire                | Inițiala tatălui | Prenume        |                          |                     |  |            |                                 |                     |                  | Tip act      | Nr. act / data                               | Emitent                |                               |
| ZAHARI                         |                  | CLAUDIA-LIOARA | 1                        | 07.03.1975          | Loc. Parhida, Nr.157, UAT. Tămășeu, Jud. Bihor | 1/1        | 9038                            |                     | Succesiune       | act notarial | Certificat de mostenitor nr. 13 / 05.03.2014 | NP Popa Carmen Teodora | fiică                         |

| 3. SARCINI / DEZMEMBRĂMINTE |                  |         |                     |                    |  |            |                                 |             |                |         |                 |            |   |
|-----------------------------|------------------|---------|---------------------|--------------------|--|------------|---------------------------------|-------------|----------------|---------|-----------------|------------|---|
| Titular                     |                  |         | Data nașterii / CUI | Domiciliu / Sediul | Tipul sarcinii sau al dezmembrămintelor dreptului de proprietate | Cota parte | Identificator entitate asociată | Act juridic |                |         | Valoare ipotecă | Tip monedă |   |
| Nume / Denumire             | Inițiala tatălui | Prenume |                     |                    |  |            |                                 | Tip act     | Nr. act / data | Emitent |                 |            |   |
| -                           | -                | -       | -                   | -                  | -  | -          | -                               | -           | -              | -       | -               | -          | - |

| 4. NOTĂRI, PROCESE, INTERDICȚII |         |                |         |                                 |
|---------------------------------|---------|----------------|---------|---------------------------------|
| Tipul notării                   | Tip act | Nr. act / data | Emitent | Identificator entitate asociată |
| -                               | -       | -              | -       | -                               |

| 5. OBSERVAȚII                    |                                |                 |
|----------------------------------|--------------------------------|-----------------|
| Imobil împrejmuit / neîmprejmuit | Imobil contestat / necontestat | Alte observații |
| Neîmprejmuit                     |                                |                 |



## REGISTRUL CADASTRAL AL IMOBILELOR

ANEXA Nr. 2

UAT Tămășeu  
Zonă cooperativizată (Co)

Sector cadastral nr. 9

| 1. DESCRIEREA IMOBILULUI |   |                 |        |                    |                          |          |           |             |                     |                   | DATE CONSTRUCȚII          |                      |                      |              |        |                         |
|--------------------------|---|-----------------|--------|--------------------|--------------------------|----------|-----------|-------------|---------------------|-------------------|---------------------------|----------------------|----------------------|--------------|--------|-------------------------|
| DATE TEREN               |   |                 |        |                    |                          |          |           |             |                     |                   |                           |                      |                      |              |        |                         |
| Identificator teren      | Adresă imobil   | Număr cadastral | Nr. CF | Suprafața măsurată | Intravilan / extra.(I/E) | Nr. top. | Nr. tarla | Nr. parcelă | Categorie folosință | Suprafață parcelă | Identificator construcție | Cod grupă destinație | Suprafața construită | Nr. niveluri | Nr. CF | Constr. cu acte (DA/NU) |
| 9039                     | Extravilan, UAT. Tămășeu, Jud. Bihor; (Tarla: 15, Parcela: 104) |                 | 55989  | 5800               | E                        |          | 15        | 104         | A                   | 5800              |                           |                      |                      |              |        |                         |

| 2. PROPRIETATEA / POSESIA      |                  |                  |                          |                     |  |            |                                 |                     |                  |              |  |                        | Act juridic                  |  | Obs. privitoare la proprietar |
|--------------------------------|------------------|------------------|--------------------------|---------------------|--|------------|---------------------------------|---------------------|------------------|--------------|--|------------------------|------------------------------|--|-------------------------------|
| Titularul dreptului / posesiei |                  |                  | Proprietar=1 / Posesor=0 | Data nașterii / CUI | Domiciliu / Sediu  | Cota parte | Identificator entitate asociată | Cotă parte teren UI | Mod de dobândire | Act juridic  |  |                        |                              |  |                               |
| Nume / Denumire                | Inițiala tatălui | Prenume          |                          |                     |  |            |                                 |                     |                  | Tip act      | Nr. act / data   | Emitent                |                              |  |                               |
| MIERLUȚ                        |                  | CARMEN-ADRIANA   | 1                        | 08.02.1969          | Loc. Oradea, Al. CALINULUI, Nr.8, Bl. Q6, Sc.B, Et.4, Ap.27, UAT. Oradea, Jud. Bihor | 1/2        | 9039                            |                     | Succesiune       | act notarial | certificat de moștenitor suplimentar nr. 17 în dosar succesoral nr. 21/2014 / 21.03.2014 | NP GABOR DANIELA       | fică și legatară - 1/2 parte |  |                               |
| STARK                          |                  | GABRIELA-TATIANA | 1                        | 12.10.1974          | Loc. Oradea, Bdul. DACIA, Nr.52, Bl.AN34, Et.3, Ap.9, UAT. Oradea, Jud. Bihor        |            |                                 |                     |                  |              |  |                        | fică și legatară - 1/2 parte |  |                               |
| ZAHARI                         |                  | CLAUDIA-LIOARA   | 1                        | 07.03.1975          | Loc. Parhida, Nr.157, UAT. Tămășeu, Jud. Bihor                                       | 1/2        | 9039                            |                     | Convenție        | act notarial | contract de donație imobiliară aut. 368 / 28.03.2014                                     | NP POPA CARMEN TEODORA | căsătorită                   |  |                               |

| 3. SARCINI / DEZMEMBRĂMINTE |                  |         |                     |                   |  |            |                                 |             |                |         |   |   | Valoare ipotecă | Tip monedă |
|-----------------------------|------------------|---------|---------------------|-------------------|--|------------|---------------------------------|-------------|----------------|---------|---|---|-----------------|------------|
| Titular                     |                  |         | Data nașterii / CUI | Domiciliu / Sediu | Tipul sarcinii sau al dezmembrămintelor dreptului de proprietate | Cota parte | Identificator entitate asociată | Act juridic |                |         |   |   |                 |            |
| Nume / Denumire             | Inițiala tatălui | Prenume |                     |                   |  |            |                                 | Tip act     | Nr. act / data | Emitent |   |   |                 |            |
| -                           | -                | -       | -                   | -                 | -  | -          | -                               | -           | -              | -       | - | - | -               | -          |

| 4. NOTĂRI, PROCESE, INTERDICȚII |  |  |  |  |  |  |         |  |                |  |         |  |                                 |  |
|---------------------------------|--|--|--|--|--|--|---------|--|----------------|--|---------|--|---------------------------------|--|
| Tipul notării                   |  |  |  |  |  |  | Tip act |  | Nr. act / data |  | Emitent |  | Identificator entitate asociată |  |
| -                               |  |  |  |  |  |  | -       |  | -              |  | -       |  | -                               |  |

| 5. OBSERVAȚII                    |  |  |  |                                |  |  |  |                 |  |  |  |  |
|----------------------------------|--|--|--|--------------------------------|--|--|--|-----------------|--|--|--|--|
| Imobil împrejmuit / neîmprejmuit |  |  |  | Imobil contestat / necontestat |  |  |  | Alte observații |  |  |  |  |
| Neîmprejmuit                     |  |  |  |                                |  |  |  |                 |  |  |  |  |



## REGISTRUL CADASTRAL AL IMOBILELOR

ANEXA Nr. 2

UAT Tămășeu  
Zonă cooperativizată (Co)

Sector cadastral nr. 9

| 1. DESCRIEREA IMOBILULUI |  |                 |        |                    |                          |          |           |             |                     |                   |                           |                      |                      |              |        |                         |
|--------------------------|--|-----------------|--------|--------------------|--------------------------|----------|-----------|-------------|---------------------|-------------------|---------------------------|----------------------|----------------------|--------------|--------|-------------------------|
| DATE TEREN               |  |                 |        |                    |                          |          |           |             |                     |                   | DATE CONSTRUCȚII          |                      |                      |              |        |                         |
| Identificator teren      | Adresă imobil  | Număr cadastral | Nr. CF | Suprafața măsurată | Intravilan / extra.(I/E) | Nr. top. | Nr. tarla | Nr. parcelă | Categorie folosință | Suprafață parcelă | Identificator construcție | Cod grupă destinație | Suprafața construită | Nr. niveluri | Nr. CF | Constr. cu acte (DA/NU) |
| 9040                     | Extravilan, UAT. Tămășeu, Jud. Bihor; (Tarla: -, Parcela: -) | 592             | 51758  | 24000              | E                        |          |           |             | A                   | 24000             |                           |                      |                      |              |        |                         |

| 2. PROPRIETATEA / POSESIA      |                  |         |                          |                     |   |            |                                 |                     |                  |              |  |                            |                               |
|--------------------------------|------------------|---------|--------------------------|---------------------|---|------------|---------------------------------|---------------------|------------------|--------------|--|----------------------------|-------------------------------|
| Titularul dreptului / posesiei |                  |         | Proprietar=1 / Posesor=0 | Data nașterii / CUI | Domiciliu / Sediu   | Cota parte | Identificator entitate asociată | Cotă parte teren UI | Mod de dobândire | Act juridic  |  |                            | Obs. privitoare la proprietar |
| Nume / Denumire                | Inițiala tatălui | Prenume |                          |                     |   |            |                                 |                     |                  | Tip act      | Nr. act / data                                       | Emitent                    |                               |
| ȘTEFANOVICI                    |                  | CEZAR   | 1                        | 19.11.1977          | Loc. Marghita, Str. HORVATH JANOS, Nr.1D, UAT. Marghita, Jud. Bihor | 1/1        | 9040                            |                     | Convenție        | act notarial | Contract de schimb imobiliar aut nr 481 / 24.04.2018 | NP Dimitriu Georget Irinel | casatorit                     |

| 3. SARCINI / DEZMEMBRĂMINTE |                  |         |                     |                   |  |            |                                 |             |                |         |                 |            |
|-----------------------------|------------------|---------|---------------------|-------------------|--|------------|---------------------------------|-------------|----------------|---------|-----------------|------------|
| Titular                     |                  |         | Data nașterii / CUI | Domiciliu / Sediu | Tipul sarcinii sau al dezmembrămintelor dreptului de proprietate | Cota parte | Identificator entitate asociată | Act juridic |                |         | Valoare ipotecă | Tip monedă |
| Nume / Denumire             | Inițiala tatălui | Prenume |                     |                   |  |            |                                 | Tip act     | Nr. act / data | Emitent |                 |            |
| -                           | -                | -       | -                   | -                 | -  | -          | -                               | -           | -              | -       | -               | -          |

| 4. NOTĂRI, PROCESE, INTERDICȚII |         |                |         |                                 |
|---------------------------------|---------|----------------|---------|---------------------------------|
| Tipul notării                   | Tip act | Nr. act / data | Emitent | Identificator entitate asociată |
| -                               | -       | -              | -       | -                               |

| 5. OBSERVAȚII                    |                                |                 |
|----------------------------------|--------------------------------|-----------------|
| Imobil împrejmuit / neîmprejmuit | Imobil contestat / necontestat | Alte observații |
| Neîmprejmuit                     |                                |                 |



## REGISTRUL CADASTRAL AL IMOBILELOR

ANEXA Nr. 2

UAT Tămășeu  
Zonă cooperativizată (Co)

Sector cadastral nr. 9

| 1. DESCRIEREA IMOBILULUI |  |                 |        |                    |                          |          |           |             |                     |                   |                           |                      |                      |              |        |                         |
|--------------------------|--|-----------------|--------|--------------------|--------------------------|----------|-----------|-------------|---------------------|-------------------|---------------------------|----------------------|----------------------|--------------|--------|-------------------------|
| DATE TEREN               |  |                 |        |                    |                          |          |           |             |                     |                   | DATE CONSTRUCȚII          |                      |                      |              |        |                         |
| Identificator teren      | Adresă imobil  | Număr cadastral | Nr. CF | Suprafața măsurată | Intravilan / extra.(I/E) | Nr. top. | Nr. tarla | Nr. parcelă | Categorie folosință | Suprafață parcelă | Identificator construcție | Cod grupă destinație | Suprafața construită | Nr. niveluri | Nr. CF | Constr. cu acte (DA/NU) |
| 9041                     | Extravilan, UAT. Tămășeu, Jud. Bihor; (Tarla: 10, Parcela: 35/2) |                 | 50913  | 9100               | E                        |          | 10        | 35/2        | A                   | 9100              |                           |                      |                      |              |        |                         |

| 2. PROPRIETATEA / POSESIA      |                  |              |                          |                     |  |            |                                 |                     |                  |              |   |              |                               |
|--------------------------------|------------------|--------------|--------------------------|---------------------|--|------------|---------------------------------|---------------------|------------------|--------------|---|--------------|-------------------------------|
| Titularul dreptului / posesiei |                  |              | Proprietar=1 / Posesor=0 | Data nașterii / CUI | Domiciliu / Sediu  | Cota parte | Identificator entitate asociată | Cotă parte teren UI | Mod de dobândire | Act juridic  |   |              | Obs. privitoare la proprietar |
| Nume / Denumire                | Inițiala tatălui | Prenume      |                          |                     |  |            |                                 |                     |                  | Tip act      | Nr. act / data                                | Emitent      |                               |
| DOBOȘ                          |                  | MARIA        | 1                        | 05.07.1946          | Loc. Oradea, Str. Salcânilor, Nr.15C, Bl. Pb142, Sc.A, Ap.1, UAT. Oradea, Jud. Bihor | 1/1        | 9041                            |                     | Succesiune       | act notarial | CERTIFICAT DE MOSTENITOR NR. 101 / 25.09.2020 | Garba Cornel | sotie, 1/4 parte              |
| DOBOȘ                          |                  | MARIAN-LIVIU | 1                        | 06.09.1970          | Loc. Parhida, Nr.1A, Bl.-, Sc.-, Et.-, Ap.-, UAT. Tămășeu, Jud. Bihor                |            |                                 |                     |                  |              |   |              | fiu,3/4 parte                 |

| 3. SARCINI / DEZMEMBRĂMINTE |                  |         |                     |                   |  |            |                                 |             |                |         |                 |            |
|-----------------------------|------------------|---------|---------------------|-------------------|--|------------|---------------------------------|-------------|----------------|---------|-----------------|------------|
| Titular                     |                  |         | Data nașterii / CUI | Domiciliu / Sediu | Tipul sarcinii sau al dezmembrămintelor dreptului de proprietate | Cota parte | Identificator entitate asociată | Act juridic |                |         | Valoare ipotecă | Tip monedă |
| Nume / Denumire             | Inițiala tatălui | Prenume |                     |                   |  |            |                                 | Tip act     | Nr. act / data | Emitent |                 |            |
| -                           | -                | -       | -                   | -                 | -  | -          | -                               | -           | -              | -       | -               | -          |

| 4. NOTĂRI, PROCESE, INTERDICȚII |         |                |         |                                 |
|---------------------------------|---------|----------------|---------|---------------------------------|
| Tipul notării                   | Tip act | Nr. act / data | Emitent | Identificator entitate asociată |
| -                               | -       | -              | -       | -                               |

| 5. OBSERVAȚII                    |                                |                 |
|----------------------------------|--------------------------------|-----------------|
| Imobil împrejmuit / neîmprejmuit | Imobil contestat / necontestat | Alte observații |
| Neîmprejmuit                     |                                |                 |



## REGISTRUL CADASTRAL AL IMOBILELOR

ANEXA Nr. 2

UAT Tămășeu  
Zonă cooperativizată (Co)

Sector cadastral nr. 9

| 1. DESCRIEREA IMOBILULUI |  |                 |        |                    |                          |          |           |             |                     |                   |                           |                      |                      |              |        |                         |
|--------------------------|--|-----------------|--------|--------------------|--------------------------|----------|-----------|-------------|---------------------|-------------------|---------------------------|----------------------|----------------------|--------------|--------|-------------------------|
| DATE TEREN               |  |                 |        |                    |                          |          |           |             |                     |                   | DATE CONSTRUCȚII          |                      |                      |              |        |                         |
| Identificator teren      | Adresă imobil  | Număr cadastral | Nr. CF | Suprafața măsurată | Intravilan / extra.(I/E) | Nr. top. | Nr. tarla | Nr. parcelă | Categorie folosință | Suprafață parcelă | Identificator construcție | Cod grupă destinație | Suprafața construită | Nr. niveluri | Nr. CF | Constr. cu acte (DA/NU) |
| 9042                     | Extravilan, UAT. Tămășeu, Jud. Bihor; (Tarla: -, Parcela: 104) |                 |        | 12000              | E                        |          |           | 104         | A                   | 12000             |                           |                      |                      |              |        |                         |

| 2. PROPRIETATEA / POSESIA      |                  |          |                          |                     |   |            |                                 |                     |                  |                   |   |                 |                               |
|--------------------------------|------------------|----------|--------------------------|---------------------|---|------------|---------------------------------|---------------------|------------------|-------------------|---|-----------------|-------------------------------|
| Titularul dreptului / posesiei |                  |          | Proprietar=1 / Posesor=0 | Data nașterii / CUI | Domiciliu / Sediu   | Cota parte | Identificator entitate asociată | Cotă parte teren UI | Mod de dobândire | Act juridic       |   |                 | Obs. privitoare la proprietar |
| Nume / Denumire                | Inițiala tatălui | Prenume  |                          |                     |   |            |                                 |                     |                  | Tip act           | Nr. act / data                          | Emitent         |                               |
| CHIS                           |                  | CORNELIA | 1                        |                     | judet BIHOR, UAT Biharia, localitate Parhida, Cod postal 999999 | 1/1        | 9042                            |                     | Reconstituire    | act administrativ | 1105, titlu de proprietate / 21.07.1995 | CJPSPDPAT BIHOR | lipsa cnp                     |
| ERDEI                          |                  | ROZALIA  | 1                        |                     | judet BIHOR, UAT Biharia, localitate Parhida, Cod postal 999999 |            |                                 |                     |                  |                   |   |                 | lipsa cnp                     |

| 3. SARCINI / DEZMEMBRĂMINTE |                  |         |                     |                   |  |            |                                 |             |                |         |                 |            |
|-----------------------------|------------------|---------|---------------------|-------------------|--|------------|---------------------------------|-------------|----------------|---------|-----------------|------------|
| Titular                     |                  |         | Data nașterii / CUI | Domiciliu / Sediu | Tipul sarcinii sau al dezmembrămintelor dreptului de proprietate | Cota parte | Identificator entitate asociată | Act juridic |                |         | Valoare ipotecă | Tip monedă |
| Nume / Denumire             | Inițiala tatălui | Prenume |                     |                   |  |            |                                 | Tip act     | Nr. act / data | Emitent |                 |            |
| -                           | -                | -       | -                   | -                 | -  | -          | -                               | -           | -              | -       | -               | -          |

| 4. NOTĂRI, PROCESE, INTERDICȚII |         |               |         |                                 |
|---------------------------------|---------|---------------|---------|---------------------------------|
| Tipul notării                   | Tip act | Nr. act/ data | Emitent | Identificator entitate asociată |
| -                               | -       | -             | -       | -                               |

| 5. OBSERVAȚII                   |                               |                                   |
|---------------------------------|-------------------------------|-----------------------------------|
| Imobil împrejmuit/ neîmprejmuit | Imobil contestat/ necontestat | Alte observații                   |
| Neîmprejmuit                    |                               | imobil amplasat pe parcela 45, 35 |





## REGISTRUL CADASTRAL AL IMOBILELOR

ANEXA Nr. 2

UAT Tămășeu  
Zonă cooperativizată (Co)

Sector cadastral nr. 9

| 1. DESCRIEREA IMOBILULUI |  |                 |        |                    |                          |          |           |             |                     |                   |                           |                      |                      |              |        |                         |
|--------------------------|--|-----------------|--------|--------------------|--------------------------|----------|-----------|-------------|---------------------|-------------------|---------------------------|----------------------|----------------------|--------------|--------|-------------------------|
| DATE TEREN               |  |                 |        |                    |                          |          |           |             |                     |                   | DATE CONSTRUCȚII          |                      |                      |              |        |                         |
| Identificator teren      | Adresă imobil  | Număr cadastral | Nr. CF | Suprafața măsurată | Intravilan / extra.(I/E) | Nr. top. | Nr. tarla | Nr. parcelă | Categorie folosință | Suprafață parcelă | Identificator construcție | Cod grupă destinație | Suprafața construită | Nr. niveluri | Nr. CF | Constr. cu acte (DA/NU) |
| 9043                     | Extravilan, UAT. Tămășeu, Jud. Bihor; (Tarla: -, Parcela: 104) |                 |        | 4000               | E                        |          |           | 104         | A                   | 4000              |                           |                      |                      |              |        |                         |

| 2. PROPRIETATEA / POSESIA      |                  |           |                          |                     |                                      |            |                                 |                     |                  |                   |  |               |                               |
|--------------------------------|------------------|-----------|--------------------------|---------------------|--------------------------------------|------------|---------------------------------|---------------------|------------------|-------------------|--|---------------|-------------------------------|
| Titularul dreptului / posesiei |                  |           | Proprietar=1 / Posesor=0 | Data nașterii / CUI | Domiciliu / Sediu                    | Cota parte | Identificator entitate asociată | Cotă parte teren UI | Mod de dobândire | Act juridic       |  |               | Obs. privitoare la proprietar |
| Nume / Denumire                | Inițiala tatălui | Prenume   |                          |                     |                                      |            |                                 |                     |                  | Tip act           | Nr. act / data                         | Emitent       |                               |
| NEGRUT                         |                  | MAGDALENA | 1                        |                     | Loc. Oradea, UAT. Oradea, Jud. Bihor | 1/1        | 9043                            |                     | Reconstituire    | act administrativ | 461, titlu de proprietate / 20.04.1994 | CJPSPAT BIHOR | lipsa cnp                     |

| 3. SARCINI / DEZMEMBRĂMINTE |                  |         |                     |                   |  |            |                                 |             |                |         |                 |            |   |
|-----------------------------|------------------|---------|---------------------|-------------------|--|------------|---------------------------------|-------------|----------------|---------|-----------------|------------|---|
| Titular                     |                  |         | Data nașterii / CUI | Domiciliu / Sediu | Tipul sarcinii sau al dezmembrămintelor dreptului de proprietate | Cota parte | Identificator entitate asociată | Act juridic |                |         | Valoare ipotecă | Tip monedă |   |
| Nume / Denumire             | Inițiala tatălui | Prenume |                     |                   |  |            |                                 | Tip act     | Nr. act / data | Emitent |                 |            |   |
| -                           | -                | -       | -                   | -                 | -  | -          | -                               | -           | -              | -       | -               | -          | - |

| 4. NOTĂRI, PROCESE, INTERDICȚII |         |               |         |                                 |
|---------------------------------|---------|---------------|---------|---------------------------------|
| Tipul notării                   | Tip act | Nr. act/ data | Emitent | Identificator entitate asociată |
| -                               | -       | -             | -       | -                               |

| 5. OBSERVAȚII                   |                               |                                   |
|---------------------------------|-------------------------------|-----------------------------------|
| Imobil împrejmuit/ neîmprejmuit | Imobil contestat/ necontestat | Alte observații                   |
| Neîmprejmuit                    |                               | imobil amplasat pe parcela 43, 35 |



## REGISTRUL CADASTRAL AL IMOBILELOR

ANEXA Nr. 2

UAT Tămășeu  
Zonă cooperativizată (Co)

Sector cadastral nr. 9

| 1. DESCRIEREA IMOBILULUI |  |                 |        |                    |                          |          |           |             |                     |                   |                           |                      |                      |              |        |                         |
|--------------------------|--|-----------------|--------|--------------------|--------------------------|----------|-----------|-------------|---------------------|-------------------|---------------------------|----------------------|----------------------|--------------|--------|-------------------------|
| DATE TEREN               |  |                 |        |                    |                          |          |           |             |                     |                   | DATE CONSTRUCȚII          |                      |                      |              |        |                         |
| Identificator teren      | Adresă imobil  | Număr cadastral | Nr. CF | Suprafața măsurată | Intravilan / extra.(I/E) | Nr. top. | Nr. tarla | Nr. parcelă | Categorie folosință | Suprafață parcelă | Identificator construcție | Cod grupă destinație | Suprafața construită | Nr. niveluri | Nr. CF | Constr. cu acte (DA/NU) |
| 9044                     | Extravilan, UAT. Tămășeu, Jud. Bihor; (Tarla: -, Parcela: 104) |                 |        | 2100               | E                        |          |           | 104         | A                   | 2100              |                           |                      |                      |              |        |                         |

| 2. PROPRIETATEA / POSESIA      |                  |         |                          |                     |   |            |                                 |                     |                  |                   |   |               |                               |
|--------------------------------|------------------|---------|--------------------------|---------------------|---|------------|---------------------------------|---------------------|------------------|-------------------|---|---------------|-------------------------------|
| Titularul dreptului / posesiei |                  |         | Proprietar=1 / Posesor=0 | Data nașterii / CUI | Domiciliu / Sediu   | Cota parte | Identificator entitate asociată | Cotă parte teren UI | Mod de dobândire | Act juridic       |   |               | Obs. privitoare la proprietar |
| Nume / Denumire                | Inițiala tatălui | Prenume |                          |                     |   |            |                                 |                     |                  | Tip act           | Nr. act / data                          | Emitent       |                               |
| MICLOS                         |                  | ROZALIA | 1                        |                     | judet BIHOR, UAT Biharia, localitate Parhida, Cod postal 999999 | 1/1        | 9044                            |                     | Reconstituire    | act administrativ | 1167, titlu de proprietate / 16.08.1995 | CJPSPAT BIHOR | lipsa cnp                     |

| 3. SARCINI / DEZMEMBRĂMINTE |                  |         |                     |                   |  |            |                                 |             |                |         |                 |            |   |
|-----------------------------|------------------|---------|---------------------|-------------------|--|------------|---------------------------------|-------------|----------------|---------|-----------------|------------|---|
| Titular                     |                  |         | Data nașterii / CUI | Domiciliu / Sediu | Tipul sarcinii sau al dezmembrămintelor dreptului de proprietate | Cota parte | Identificator entitate asociată | Act juridic |                |         | Valoare ipotecă | Tip monedă |   |
| Nume / Denumire             | Inițiala tatălui | Prenume |                     |                   |  |            |                                 | Tip act     | Nr. act / data | Emitent |                 |            |   |
| -                           | -                | -       | -                   | -                 | -  | -          | -                               | -           | -              | -       | -               | -          | - |

| 4. NOTĂRI, PROCESE, INTERDICȚII |         |                |         |                                 |
|---------------------------------|---------|----------------|---------|---------------------------------|
| Tipul notării                   | Tip act | Nr. act / data | Emitent | Identificator entitate asociată |
| -                               | -       | -              | -       | -                               |

| 5. OBSERVAȚII                    |                                |                                   |
|----------------------------------|--------------------------------|-----------------------------------|
| Imobil împrejmuit / neîmprejmuit | Imobil contestat / necontestat | Alte observații                   |
| Neîmprejmuit                     |                                | imobil amplasat pe parcela 43, 35 |



## REGISTRUL CADASTRAL AL IMOBILELOR

ANEXA Nr. 2

UAT Tămășeu

Zonă cooperativizată (Co)

Sector cadastral nr. 9

| 1. DESCRIEREA IMOBILULUI |   |                 |        |                    |                          |          |           |             |                     |                   |                           |                      |                      |              |        |                         |
|--------------------------|---|-----------------|--------|--------------------|--------------------------|----------|-----------|-------------|---------------------|-------------------|---------------------------|----------------------|----------------------|--------------|--------|-------------------------|
| DATE TEREN               |   |                 |        |                    |                          |          |           |             |                     |                   | DATE CONSTRUCȚII          |                      |                      |              |        |                         |
| Identificator teren      | Adresă imobil   | Număr cadastral | Nr. CF | Suprafața măsurată | Intravilan / extra.(I/E) | Nr. top. | Nr. tarla | Nr. parcelă | Categorie folosință | Suprafață parcelă | Identificator construcție | Cod grupă destinație | Suprafața construită | Nr. niveluri | Nr. CF | Constr. cu acte (DA/NU) |
| 9045                     | Extravilan, UAT. Tămășeu, Jud. Bihor; (Tarla: 10, Parcela: 35/26) |                 | 55016  | 15800              | E                        |          | 10        | 35/26       | A                   | 15800             |                           |                      |                      |              |        |                         |

| 2. PROPRIETATEA / POSESIA      |                  |         |                          |                     |  |            |                                 |                     |                  |              |                           |                   |                               |  |  |
|--------------------------------|------------------|---------|--------------------------|---------------------|--|------------|---------------------------------|---------------------|------------------|--------------|---------------------------|-------------------|-------------------------------|--|--|
| Titularul dreptului / posesiei |                  |         | Proprietar=1 / Posesor=0 | Data nașterii / CUI | Domiciliu / Sediu  | Cota parte | Identificator entitate asociată | Cotă parte teren UI | Mod de dobândire | Act juridic  |                           |                   | Obs. privitoare la proprietar |  |  |
| Nume / Denumire                | Inițiala tatălui | Prenume |                          |                     |  |            |                                 |                     |                  | Tip act      | Nr. act / data            | Emitent           |                               |  |  |
| SEMCEREAL S.R.L.               |                  |         | 1                        | 25149424            | Loc. Salard, Nr.431, Et.1, Ap.2, UAT. Sălard, Jud. Bihor | 1/1        | 9045                            |                     | Convenție        | act notarial | CVC AUT 4698 / 17.12.2019 | Igna George Horia |                               |  |  |

| 3. SARCINI / DEZMEMBRĂMINTE        |                  |         |                     |                    |  |            |                                 |              |                          |                   |                 |            |  |  |  |
|------------------------------------|------------------|---------|---------------------|--------------------|--|------------|---------------------------------|--------------|--------------------------|-------------------|-----------------|------------|--|--|--|
| Titular                            |                  |         | Data nașterii / CUI | Domiciliu / Sediu  | Tipul sarcinii sau al dezmembrămintelor dreptului de proprietate | Cota parte | Identificator entitate asociată | Act juridic  |                          |                   | Valoare ipotecă | Tip monedă |  |  |  |
| Nume / Denumire                    | Inițiala tatălui | Prenume |                     |                    |  |            |                                 | Tip act      | Nr. act / data           | Emitent           |                 |            |  |  |  |
| SOCIETATEA AGRICOVER CREDIT IFN SA |                  |         | 22940237            | jud. neidentificat | Ipotecă  |            | 9045                            | act notarial | CIP AUT 727 / 02.03.2020 | Igna George Horia | 333390          | RON        |  |  |  |

| 4. NOTĂRI, PROCESE, INTERDICȚII |  |  |  |  |  |         |  |               |  |         |  |                                 |  |  |  |
|---------------------------------|--|--|--|--|--|---------|--|---------------|--|---------|--|---------------------------------|--|--|--|
| Tipul notării                   |  |  |  |  |  | Tip act |  | Nr. act/ data |  | Emitent |  | Identificator entitate asociată |  |  |  |
| -                               |  |  |  |  |  | -       |  | -             |  | -       |  | -                               |  |  |  |

| 5. OBSERVAȚII                   |  |  |  |                               |  |  |  |                 |  |  |  |  |  |  |  |
|---------------------------------|--|--|--|-------------------------------|--|--|--|-----------------|--|--|--|--|--|--|--|
| Imobil împrejmuit/ neîmprejmuit |  |  |  | Imobil contestat/ necontestat |  |  |  | Alte observații |  |  |  |  |  |  |  |
| Neîmprejmuit                    |  |  |  |                               |  |  |  |                 |  |  |  |  |  |  |  |



## REGISTRUL CADASTRAL AL IMOBILELOR

ANEXA Nr. 2

UAT Tămășeu  
Zonă cooperativizată (Co)

Sector cadastral nr. 9

| 1. DESCRIEREA IMOBILULUI |  |                 |        |                    |                          |          |           |             |                     |                   |                           |                      |                      |              |        |                         |
|--------------------------|--|-----------------|--------|--------------------|--------------------------|----------|-----------|-------------|---------------------|-------------------|---------------------------|----------------------|----------------------|--------------|--------|-------------------------|
| DATE TEREN               |  |                 |        |                    |                          |          |           |             |                     |                   | DATE CONSTRUCȚII          |                      |                      |              |        |                         |
| Identificator teren      | Adresă imobil  | Număr cadastral | Nr. CF | Suprafața măsurată | Intravilan / extra.(I/E) | Nr. top. | Nr. tarla | Nr. parcelă | Categorie folosință | Suprafață parcelă | Identificator construcție | Cod grupă destinație | Suprafața construită | Nr. niveluri | Nr. CF | Constr. cu acte (DA/NU) |
| 9046                     | Extravilan, UAT. Tămășeu, Jud. Bihor; (Tarla: -, Parcela: 104) |                 |        | 2500               | E                        |          |           | 104         | A                   | 2500              |                           |                      |                      |              |        |                         |

| 2. PROPRIETATEA / POSESIA      |                  |         |                          |                     |   |            |                                 |                     |                  |                   |   |                 |                               |
|--------------------------------|------------------|---------|--------------------------|---------------------|---|------------|---------------------------------|---------------------|------------------|-------------------|---|-----------------|-------------------------------|
| Titularul dreptului / posesiei |                  |         | Proprietar=1 / Posesor=0 | Data nașterii / CUI | Domiciliu / Sediu   | Cota parte | Identificator entitate asociată | Cotă parte teren UI | Mod de dobândire | Act juridic       |   |                 | Obs. privitoare la proprietar |
| Nume / Denumire                | Inițiala tatălui | Prenume |                          |                     |   |            |                                 |                     |                  | Tip act           | Nr. act / data                          | Emitent         |                               |
| NEMES                          | I                | JOZSEF  | 1                        |                     | judet BIHOR, UAT Biharia, localitate Parhida, Cod postal 999999 |            |                                 |                     |                  |                   |   |                 | lipsa cnp                     |
| NEMES                          | I                | ALEXA   | 1                        |                     | judet BIHOR, UAT Biharia, localitate Parhida, Cod postal 999999 | 1/1        | 9046                            |                     | Reconstituire    | act administrativ | 3086, titlu de proprietate / 23.06.2003 | CJPSPDPAT BIHOR | lipsa cnp                     |
| DEZSI                          | I                | IULIANA | 1                        |                     | judet BIHOR, UAT Biharia, localitate Parhida, Cod postal 999999 |            |                                 |                     |                  |                   |   |                 | lipsa cnp                     |

| 3. SARCINI / DEZMEMBRĂMINTE |                  |         |                     |                   |  |            |                                 |             |                |         |                 |            |
|-----------------------------|------------------|---------|---------------------|-------------------|--|------------|---------------------------------|-------------|----------------|---------|-----------------|------------|
| Titular                     |                  |         | Data nașterii / CUI | Domiciliu / Sediu | Tipul sarcinii sau al dezmembrămintelor dreptului de proprietate | Cota parte | Identificator entitate asociată | Act juridic |                |         | Valoare ipotecă | Tip monedă |
| Nume / Denumire             | Inițiala tatălui | Prenume |                     |                   |  |            |                                 | Tip act     | Nr. act / data | Emitent |                 |            |
| -                           | -                | -       | -                   | -                 | -  | -          | -                               | -           | -              | -       | -               | -          |

| 4. NOTĂRI, PROCESE, INTERDICȚII |         |                |         |                                 |
|---------------------------------|---------|----------------|---------|---------------------------------|
| Tipul notării                   | Tip act | Nr. act / data | Emitent | Identificator entitate asociată |
| -                               | -       | -              | -       | -                               |

| 5. OBSERVAȚII                    |                                |                               |
|----------------------------------|--------------------------------|-------------------------------|
| Imobil împrejmuit / neîmprejmuit | Imobil contestat / necontestat | Alte observații               |
| Neîmprejmuit                     |                                | imobil amplasat pe parcela 35 |



## REGISTRUL CADASTRAL AL IMOBILELOR

ANEXA Nr. 2

UAT Tămășeu  
Zonă cooperativizată (Co)

Sector cadastral nr. 9

| 1. DESCRIEREA IMOBILULUI |  |                 |        |                    |                          |          |           |             |                     |                   |                           |                      |                      |              |        |                         |
|--------------------------|--|-----------------|--------|--------------------|--------------------------|----------|-----------|-------------|---------------------|-------------------|---------------------------|----------------------|----------------------|--------------|--------|-------------------------|
| DATE TEREN               |  |                 |        |                    |                          |          |           |             |                     |                   | DATE CONSTRUCȚII          |                      |                      |              |        |                         |
| Identificator teren      | Adresă imobil  | Număr cadastral | Nr. CF | Suprafața măsurată | Intravilan / extra.(I/E) | Nr. top. | Nr. tarla | Nr. parcelă | Categorie folosință | Suprafață parcelă | Identificator construcție | Cod grupă destinație | Suprafața construită | Nr. niveluri | Nr. CF | Constr. cu acte (DA/NU) |
| 9047                     | Extravilan, UAT. Tămășeu, Jud. Bihor; (Tarla: -, Parcela: 104) |                 |        | 3500               | E                        |          |           | 104         | A                   | 3500              |                           |                      |                      |              |        |                         |

| 2. PROPRIETATEA / POSESIA      |                  |         |                          |                     |                                      |            |                                 |                     |                  |                   |  |                |                               |
|--------------------------------|------------------|---------|--------------------------|---------------------|--------------------------------------|------------|---------------------------------|---------------------|------------------|-------------------|--|----------------|-------------------------------|
| Titularul dreptului / posesiei |                  |         | Proprietar=1 / Posesor=0 | Data nașterii / CUI | Domiciliu / Sediul                   | Cota parte | Identificator entitate asociată | Cotă parte teren UI | Mod de dobândire | Act juridic       |  |                | Obs. privitoare la proprietar |
| Nume / Denumire                | Inițiala tatălui | Prenume |                          |                     |                                      |            |                                 |                     |                  | Tip act           | Nr. act / data                         | Emitent        |                               |
| ERDEI                          |                  | IOSIF   | 1                        |                     | Loc. Oradea, UAT. Oradea, Jud. Bihor | 1/1        | 9047                            |                     | Reconstituire    | act administrativ | 465, titlu de proprietate / 20.04.1994 | CJPSDPAT BIHOR | lipsa cnp                     |

| 3. SARCINI / DEZMEMBRĂMINTE |                  |         |                     |                    |  |            |                                 |             |                |         |                 |            |
|-----------------------------|------------------|---------|---------------------|--------------------|--|------------|---------------------------------|-------------|----------------|---------|-----------------|------------|
| Titular                     |                  |         | Data nașterii / CUI | Domiciliu / Sediul | Tipul sarcinii sau al dezmembrămintelor dreptului de proprietate | Cota parte | Identificator entitate asociată | Act juridic |                |         | Valoare ipotecă | Tip monedă |
| Nume / Denumire             | Inițiala tatălui | Prenume |                     |                    |  |            |                                 | Tip act     | Nr. act / data | Emitent |                 |            |
| -                           | -                | -       | -                   | -                  | -  | -          | -                               | -           | -              | -       | -               | -          |

| 4. NOTĂRI, PROCESE, INTERDICȚII |         |               |         |                                 |
|---------------------------------|---------|---------------|---------|---------------------------------|
| Tipul notării                   | Tip act | Nr. act/ data | Emitent | Identificator entitate asociată |
| -                               | -       | -             | -       | -                               |

| 5. OBSERVAȚII                   |                               |                               |
|---------------------------------|-------------------------------|-------------------------------|
| Imobil împrejmuit/ neîmprejmuit | Imobil contestat/ necontestat | Alte observații               |
| Neîmprejmuit                    |                               | imobil amplasat pe parcela 35 |



## REGISTRUL CADASTRAL AL IMOBILELOR

ANEXA Nr. 2

UAT Tămășeu  
Zonă cooperativizată (Co)

Sector cadastral nr. 9

| 1. DESCRIEREA IMOBILULUI |  |                 |        |                    |                          |          |           |             |                     |                   |                           |                      |                      |              |        |                         |
|--------------------------|--|-----------------|--------|--------------------|--------------------------|----------|-----------|-------------|---------------------|-------------------|---------------------------|----------------------|----------------------|--------------|--------|-------------------------|
| DATE TEREN               |  |                 |        |                    |                          |          |           |             |                     |                   | DATE CONSTRUCȚII          |                      |                      |              |        |                         |
| Identificator teren      | Adresă imobil  | Număr cadastral | Nr. CF | Suprafața măsurată | Intravilan / extra.(I/E) | Nr. top. | Nr. tarla | Nr. parcelă | Categorie folosință | Suprafață parcelă | Identificator construcție | Cod grupă destinație | Suprafața construită | Nr. niveluri | Nr. CF | Constr. cu acte (DA/NU) |
| 9048                     | Extravilan, UAT. Tămășeu, Jud. Bihor; (Tarla: 10, Parcela: 35/8) |                 | 50684  | 7900               | E                        |          | 10        | 35/8        | A                   | 7900              |                           |                      |                      |              |        |                         |

| 2. PROPRIETATEA / POSESIA      |                  |              |                          |                     |                    |            |                                 |                     |                  |              |                           |                      |                               |
|--------------------------------|------------------|--------------|--------------------------|---------------------|--------------------|------------|---------------------------------|---------------------|------------------|--------------|---------------------------|----------------------|-------------------------------|
| Titularul dreptului / posesiei |                  |              | Proprietar=1 / Posesor=0 | Data nașterii / CUI | Domiciliu / Sediul | Cota parte | Identificator entitate asociată | Cotă parte teren UI | Mod de dobândire | Act juridic  |                           |                      | Obs. privitoare la proprietar |
| Nume / Denumire                | Inițiala tatălui | Prenume      |                          |                     |                    |            |                                 |                     |                  | Tip act      | Nr. act / data            | Emitent              |                               |
| WIMMER                         |                  | DANA-LILIANA | 1                        | 04.07.1972          | Jud: Neidentifica  | 1/1        | 9048                            |                     | Convenție        | act notarial | aut.589/2012 / 06.03.2012 | BNP GARBA ANCA-MARIA |                               |

| 3. SARCINI / DEZMEMBRĂMINTE |                  |         |                     |                    |  |            |                                 |             |                |         |                 |            |   |
|-----------------------------|------------------|---------|---------------------|--------------------|--|------------|---------------------------------|-------------|----------------|---------|-----------------|------------|---|
| Titular                     |                  |         | Data nașterii / CUI | Domiciliu / Sediul | Tipul sarcinii sau al dezmembrămintelor dreptului de proprietate | Cota parte | Identificator entitate asociată | Act juridic |                |         | Valoare ipotecă | Tip monedă |   |
| Nume / Denumire             | Inițiala tatălui | Prenume |                     |                    |  |            |                                 | Tip act     | Nr. act / data | Emitent |                 |            |   |
| -                           | -                | -       | -                   | -                  | -  | -          | -                               | -           | -              | -       | -               | -          | - |

| 4. NOTĂRI, PROCESE, INTERDICȚII |         |                |         |                                 |
|---------------------------------|---------|----------------|---------|---------------------------------|
| Tipul notării                   | Tip act | Nr. act / data | Emitent | Identificator entitate asociată |
| -                               | -       | -              | -       | -                               |

| 5. OBSERVAȚII                    |                                |                 |
|----------------------------------|--------------------------------|-----------------|
| Imobil împrejmuit / neîmprejmuit | Imobil contestat / necontestat | Alte observații |
| Neîmprejmuit                     |                                |                 |



## REGISTRUL CADASTRAL AL IMOBILELOR

ANEXA Nr. 2

UAT Tămășeu  
Zonă cooperativizată (Co)

Sector cadastral nr. 9

| 1. DESCRIEREA IMOBILULUI |  |                 |        |                    |                          |          |           |             |                     |                   |                           |                      |                      |              |        |                         |
|--------------------------|--|-----------------|--------|--------------------|--------------------------|----------|-----------|-------------|---------------------|-------------------|---------------------------|----------------------|----------------------|--------------|--------|-------------------------|
| DATE TEREN               |  |                 |        |                    |                          |          |           |             |                     |                   | DATE CONSTRUCȚII          |                      |                      |              |        |                         |
| Identificator teren      | Adresă imobil  | Număr cadastral | Nr. CF | Suprafața măsurată | Intravilan / extra.(I/E) | Nr. top. | Nr. tarla | Nr. parcelă | Categorie folosință | Suprafață parcelă | Identificator construcție | Cod grupă destinație | Suprafața construită | Nr. niveluri | Nr. CF | Constr. cu acte (DA/NU) |
| 9049                     | Extravilan, UAT. Tămășeu, Jud. Bihor; (Tarla: 10, Parcela: 35/8) |                 | 50687  | 8000               | E                        |          | 10        | 35/8        | A                   | 8000              |                           |                      |                      |              |        |                         |

| 2. PROPRIETATEA / POSESIA      |                  |              |                          |                     |                   |            |                                 |                     |                  |              |                           |                      |                               |
|--------------------------------|------------------|--------------|--------------------------|---------------------|-------------------|------------|---------------------------------|---------------------|------------------|--------------|---------------------------|----------------------|-------------------------------|
| Titularul dreptului / posesiei |                  |              | Proprietar=1 / Posesor=0 | Data nașterii / CUI | Domiciliu / Sediu | Cota parte | Identificator entitate asociată | Cotă parte teren UI | Mod de dobândire | Act juridic  |                           |                      | Obs. privitoare la proprietar |
| Nume / Denumire                | Inițiala tatălui | Prenume      |                          |                     |                   |            |                                 |                     |                  | Tip act      | Nr. act / data            | Emitent              |                               |
| WIMMER                         |                  | DANA-LILIANA | 1                        | 04.07.1972          | Jud: Neidentifica | 1/1        | 9049                            |                     | Convenție        | act notarial | aut.589/2012 / 06.03.2012 | BNP GARBA ANCA-MARIA |                               |

| 3. SARCINI / DEZMEMBRĂMINTE |                  |         |                     |                   |  |            |                                 |             |                |         |                 |            |   |
|-----------------------------|------------------|---------|---------------------|-------------------|--|------------|---------------------------------|-------------|----------------|---------|-----------------|------------|---|
| Titular                     |                  |         | Data nașterii / CUI | Domiciliu / Sediu | Tipul sarcinii sau al dezmembrămintelor dreptului de proprietate | Cota parte | Identificator entitate asociată | Act juridic |                |         | Valoare ipotecă | Tip monedă |   |
| Nume / Denumire             | Inițiala tatălui | Prenume |                     |                   |  |            |                                 | Tip act     | Nr. act / data | Emitent |                 |            |   |
| -                           | -                | -       | -                   | -                 | -  | -          | -                               | -           | -              | -       | -               | -          | - |

| 4. NOTĂRI, PROCESE, INTERDICȚII |         |                |         |                                 |
|---------------------------------|---------|----------------|---------|---------------------------------|
| Tipul notării                   | Tip act | Nr. act / data | Emitent | Identificator entitate asociată |
| -                               | -       | -              | -       | -                               |

| 5. OBSERVAȚII                    |                                |                 |
|----------------------------------|--------------------------------|-----------------|
| Imobil împrejmuit / neîmprejmuit | Imobil contestat / necontestat | Alte observații |
| Neîmprejmuit                     |                                |                 |



## REGISTRUL CADASTRAL AL IMOBILELOR

ANEXA Nr. 2

UAT Tămășeu  
Zonă cooperativizată (Co)

Sector cadastral nr. 9

| 1. DESCRIEREA IMOBILULUI |   |                 |        |                    |                          |          |           |             |                     |                   |                           |                      |                      |              |        |                         |
|--------------------------|---|-----------------|--------|--------------------|--------------------------|----------|-----------|-------------|---------------------|-------------------|---------------------------|----------------------|----------------------|--------------|--------|-------------------------|
| DATE TEREN               |   |                 |        |                    |                          |          |           |             |                     |                   | DATE CONSTRUCȚII          |                      |                      |              |        |                         |
| Identificator teren      | Adresă imobil   | Număr cadastral | Nr. CF | Suprafața măsurată | Intravilan / extra.(I/E) | Nr. top. | Nr. tarla | Nr. parcelă | Categorie folosință | Suprafață parcelă | Identificator construcție | Cod grupă destinație | Suprafața construită | Nr. niveluri | Nr. CF | Constr. cu acte (DA/NU) |
| 9050                     | Extravilan, UAT. Tămășeu, Jud. Bihor; (Tarla: -, Parcela: 35, 36) |                 |        | 57318              | E                        |          |           | 35, 36      | A                   | 57318             |                           |                      |                      |              |        |                         |

| 2. PROPRIETATEA / POSESIA      |                  |         |                          |                     |  |            |                                 |                     |                  |              |                |                      |   |
|--------------------------------|------------------|---------|--------------------------|---------------------|--|------------|---------------------------------|---------------------|------------------|--------------|----------------|----------------------|---|
| Titularul dreptului / posesiei |                  |         | Proprietar=1 / Posesor=0 | Data nașterii / CUI | Domiciliu / Sediu                      | Cota parte | Identificator entitate asociată | Cotă parte teren UI | Mod de dobândire | Act juridic  |                |                      | Obs. privitoare la proprietar                 |
| Nume / Denumire                | Inițiala tatălui | Prenume |                          |                     |  |            |                                 |                     |                  | Tip act      | Nr. act / data | Emitent              |   |
| UAT TAMASEU                    |                  |         | 1                        | 15297903            | Loc. Tamaseu, UAT. Tămășeu, Jud. Bihor | 1/1        | 9050                            |                     | Lege             | act normativ | 7 / 13.03.1996 | PARLAMENTUL ROMANIEI | la dispozitia comisiei locale de fond funciar |

| 3. SARCINI / DEZMEMBRĂMINTE |                  |         |                     |                   |  |            |                                 |             |                |         |                 |            |
|-----------------------------|------------------|---------|---------------------|-------------------|--|------------|---------------------------------|-------------|----------------|---------|-----------------|------------|
| Titular                     |                  |         | Data nașterii / CUI | Domiciliu / Sediu | Tipul sarcinii sau al dezmembrămintelor dreptului de proprietate | Cota parte | Identificator entitate asociată | Act juridic |                |         | Valoare ipotecă | Tip monedă |
| Nume / Denumire             | Inițiala tatălui | Prenume |                     |                   |  |            |                                 | Tip act     | Nr. act / data | Emitent |                 |            |
| -                           | -                | -       | -                   | -                 | -  | -          | -                               | -           | -              | -       | -               | -          |

| 4. NOTĂRI, PROCESE, INTERDICȚII |         |                |         |                                 |
|---------------------------------|---------|----------------|---------|---------------------------------|
| Tipul notării                   | Tip act | Nr. act / data | Emitent | Identificator entitate asociată |
| -                               | -       | -              | -       | -                               |

| 5. OBSERVAȚII                    |                                |                 |
|----------------------------------|--------------------------------|-----------------|
| Imobil împrejmuit / neîmprejmuit | Imobil contestat / necontestat | Alte observații |
| Neîmprejmuit                     |                                |                 |





## REGISTRUL CADASTRAL AL IMOBILELOR

ANEXA Nr. 2

UAT Tămășeu  
Zonă cooperativizată (Co)

Sector cadastral nr. 9

| 1. DESCRIEREA IMOBILULUI |  |                 |        |                    |                          |          |           |             |                     |                   |                           |                      |                      |              |        |                         |
|--------------------------|--|-----------------|--------|--------------------|--------------------------|----------|-----------|-------------|---------------------|-------------------|---------------------------|----------------------|----------------------|--------------|--------|-------------------------|
| DATE TEREN               |  |                 |        |                    |                          |          |           |             |                     |                   | DATE CONSTRUCȚII          |                      |                      |              |        |                         |
| Identificator teren      | Adresă imobil  | Număr cadastral | Nr. CF | Suprafața măsurată | Intravilan / extra.(I/E) | Nr. top. | Nr. tarla | Nr. parcelă | Categorie folosință | Suprafață parcelă | Identificator construcție | Cod grupă destinație | Suprafața construită | Nr. niveluri | Nr. CF | Constr. cu acte (DA/NU) |
| 9051                     | Extravilan, UAT. Tămășeu, Jud. Bihor; (Tarla: -, Parcela: 35/10) |                 | 50897  | 8800               | E                        |          |           | 35/10       | A                   | 8800              |                           |                      |                      |              |        |                         |

| 2. PROPRIETATEA / POSESIA      |                  |                 |                          |                     |  |            |                                 |                     |                  |                   |  |                  |                               |
|--------------------------------|------------------|-----------------|--------------------------|---------------------|--|------------|---------------------------------|---------------------|------------------|-------------------|--|------------------|-------------------------------|
| Titularul dreptului / posesiei |                  |                 | Proprietar=1 / Posesor=0 | Data nașterii / CUI | Domiciliu / Sediu  | Cota parte | Identificator entitate asociată | Cotă parte teren UI | Mod de dobândire | Act juridic       |  |                  | Obs. privitoare la proprietar |
| Nume / Denumire                | Inițiala tatălui | Prenume         |                          |                     |  |            |                                 |                     |                  | Tip act           | Nr. act / data                                     | Emitent          |                               |
| KISS                           |                  | SANDOR          | 1                        |                     | jud. neidentificat   | 4/11       | 9051                            |                     | Lege             | act administrativ | TP 934 / 19.05.1995                                | Primaria Biharia | lipsa cnp                     |
| PORCAR                         |                  | ALESTIN-TIBERIU | 1                        | 25.03.2001          | Loc. Oradea, Str. Constantin Noica, Nr.6B, UAT. Oradea, Jud. Bihor | 5600/8800  | 9051                            |                     | Convenție        | act notarial      | Contract de Schimb Imobiliar Aut 1011 / 19.05.2023 | Dragoii Ilie     | necăsătorit, bun propriu      |

| 3. SARCINI / DEZMEMBRĂMINTE |                  |         |                     |                   |  |            |                                 |             |                |         |                 |            |
|-----------------------------|------------------|---------|---------------------|-------------------|--|------------|---------------------------------|-------------|----------------|---------|-----------------|------------|
| Titular                     |                  |         | Data nașterii / CUI | Domiciliu / Sediu | Tipul sarcinii sau al dezmembrămintelor dreptului de proprietate | Cota parte | Identificator entitate asociată | Act juridic |                |         | Valoare ipotecă | Tip monedă |
| Nume / Denumire             | Inițiala tatălui | Prenume |                     |                   |  |            |                                 | Tip act     | Nr. act / data | Emitent |                 |            |
| -                           | -                | -       | -                   | -                 | -  | -          | -                               | -           | -              | -       | -               | -          |

| 4. NOTĂRI, PROCESE, INTERDICȚII   |                  |                                       |                    |                                 |
|---|------------------|---------------------------------------|--------------------|---------------------------------|
| Tipul notării   | Tip act          | Nr. act / data                        | Emitent            | Identificator entitate asociată |
| Se notează procesul pornit de reclamantul DEAC VIOREL în contradictoriu cu pârâții JURCA GEORGE IONUȚ, ORBAN IRMA și PORCAR ALESTIN TIBERIU, având ca obiect nulitate contract. | certificat grefă | Dosar nr. 12263/271/2023 / 19.07.2023 | Judecătoria Oradea | 9051                            |

| 5. OBSERVAȚII                    |                                |                 |
|----------------------------------|--------------------------------|-----------------|
| Imobil împrejmuit / neîmprejmuit | Imobil contestat / necontestat | Alte observații |
| Neîmprejmuit                     |                                |                 |



## REGISTRUL CADASTRAL AL IMOBILELOR

ANEXA Nr. 2

UAT Tămășeu  
Zonă cooperativizată (Co)

Sector cadastral nr. 9

| 1. DESCRIEREA IMOBILULUI |   |                 |        |                    |                          |          |           |             |                     |                   |                           |                      |                      |              |        |                         |
|--------------------------|---|-----------------|--------|--------------------|--------------------------|----------|-----------|-------------|---------------------|-------------------|---------------------------|----------------------|----------------------|--------------|--------|-------------------------|
| DATE TEREN               |   |                 |        |                    |                          |          |           |             |                     |                   | DATE CONSTRUCȚII          |                      |                      |              |        |                         |
| Identificator teren      | Adresă imobil   | Număr cadastral | Nr. CF | Suprafața măsurată | Intravilan / extra.(I/E) | Nr. top. | Nr. tarla | Nr. parcelă | Categorie folosință | Suprafață parcelă | Identificator construcție | Cod grupă destinație | Suprafața construită | Nr. niveluri | Nr. CF | Constr. cu acte (DA/NU) |
| 9052                     | Extravilan, UAT. Tămășeu, Jud. Bihor; (Tarla: 10, Parcela: 35/11) |                 | 50756  | 3000               | E                        |          | 10        | 35/11       | A                   | 3000              |                           |                      |                      |              |        |                         |

| 2. PROPRIETATEA / POSESIA      |                  |              |                          |                     |                    |            |                                 |                     |                  |                   |                              |                         |                               |
|--------------------------------|------------------|--------------|--------------------------|---------------------|--------------------|------------|---------------------------------|---------------------|------------------|-------------------|------------------------------|-------------------------|-------------------------------|
| Titularul dreptului / posesiei |                  |              | Proprietar=1 / Posesor=0 | Data nașterii / CUI | Domiciliu / Sediu  | Cota parte | Identificator entitate asociată | Cotă parte teren UI | Mod de dobândire | Act juridic       |                              |                         | Obs. privitoare la proprietar |
| Nume / Denumire                | Inițiala tatălui | Prenume      |                          |                     |                    |            |                                 |                     |                  | Tip act           | Nr. act / data               | Emitent                 |                               |
| WIMMER                         |                  | DANA LILIANA | 1                        |                     | jud. neidentificat | 1/1        | 9052                            |                     | Convenție        | act administrativ | TP 1166 TAMASEU / 16.08.1995 | COMISIA JUDETEANA BIHOR | căs., bun propriu, lipsa cnp  |

| 3. SARCINI / DEZMEMBRĂMINTE |                  |         |                     |                   |  |            |                                 |             |                |         |                 |            |   |
|-----------------------------|------------------|---------|---------------------|-------------------|--|------------|---------------------------------|-------------|----------------|---------|-----------------|------------|---|
| Titular                     |                  |         | Data nașterii / CUI | Domiciliu / Sediu | Tipul sarcinii sau al dezmembrămintelor dreptului de proprietate | Cota parte | Identificator entitate asociată | Act juridic |                |         | Valoare ipotecă | Tip monedă |   |
| Nume / Denumire             | Inițiala tatălui | Prenume |                     |                   |  |            |                                 | Tip act     | Nr. act / data | Emitent |                 |            |   |
| -                           | -                | -       | -                   | -                 | -  | -          | -                               | -           | -              | -       | -               | -          | - |

| 4. NOTĂRI, PROCESE, INTERDICȚII |         |               |         |                                 |
|---------------------------------|---------|---------------|---------|---------------------------------|
| Tipul notării                   | Tip act | Nr. act/ data | Emitent | Identificator entitate asociată |
| -                               | -       | -             | -       | -                               |

| 5. OBSERVAȚII                   |                               |                 |
|---------------------------------|-------------------------------|-----------------|
| Imobil împrejmuit/ neîmprejmuit | Imobil contestat/ necontestat | Alte observații |
| Neîmprejmuit                    |                               |                 |



## REGISTRUL CADASTRAL AL IMOBILELOR

ANEXA Nr. 2

UAT Tămășeu  
Zonă cooperativizată (Co)

Sector cadastral nr. 9

| 1. DESCRIEREA IMOBILULUI |  |                 |        |                    |                          |          |           |             |                     |                   | DATE CONSTRUCȚII          |                      |                      |              |        |                         |
|--------------------------|--|-----------------|--------|--------------------|--------------------------|----------|-----------|-------------|---------------------|-------------------|---------------------------|----------------------|----------------------|--------------|--------|-------------------------|
| DATE TEREN               |  |                 |        |                    |                          |          |           |             |                     |                   |                           |                      |                      |              |        |                         |
| Identificator teren      | Adresă imobil  | Număr cadastral | Nr. CF | Suprafața măsurată | Intravilan / extra.(I/E) | Nr. top. | Nr. tarla | Nr. parcelă | Categorie folosință | Suprafață parcelă | Identificator construcție | Cod grupă destinație | Suprafața construită | Nr. niveluri | Nr. CF | Constr. cu acte (DA/NU) |
| 9053                     | Extravilan, UAT. Tămășeu, Jud. Bihor; (Tarla: -, Parcela: -) | 128             | 50220  | 4000               | E                        |          |           |             | A                   | 4000              |                           |                      |                      |              |        |                         |

| 2. PROPRIETATEA / POSESIA      |                  |         |                          |                     |   |            |                                 |                     |                  |              |  |                                   |                               |
|--------------------------------|------------------|---------|--------------------------|---------------------|---|------------|---------------------------------|---------------------|------------------|--------------|--|-----------------------------------|-------------------------------|
| Titularul dreptului / posesiei |                  |         | Proprietar=1 / Posesor=0 | Data nașterii / CUI | Domiciliu / Sediu   | Cota parte | Identificator entitate asociată | Cotă parte teren UI | Mod de dobândire | Act juridic  |  |                                   | Obs. privitoare la proprietar |
| Nume / Denumire                | Inițiala tatălui | Prenume |                          |                     |   |            |                                 |                     |                  | Tip act      | Nr. act / data   | Emitent                           |                               |
| S.C. SADELLI PRODCOM S. R.L.   |                  |         | 1                        | 7160700             | Jud: Neidentificat, Loc: Biharia, Strada: Cetatii, Nr: 14 | 1/1        | 9053                            |                     | Convenție        | act notarial | contract de vânzare-cumpărare autentificat sub nr. 3243 / 23.12.2014 | BNP Tomulescu Laurentiu Sebastian |                               |

| 3. SARCINI / DEZMEMBRĂMINTE |                  |         |                     |  |  |            |                                 |              |  |                               |                 |            |
|-----------------------------|------------------|---------|---------------------|--|--|------------|---------------------------------|--------------|--|-------------------------------|-----------------|------------|
| Titular                     |                  |         | Data nașterii / CUI | Domiciliu / Sediu  | Tipul sarcinii sau al dezmembrămintelor dreptului de proprietate | Cota parte | Identificator entitate asociată | Act juridic  |  |                               | Valoare ipotecă | Tip monedă |
| Nume / Denumire             | Inițiala tatălui | Prenume |                     |  |  |            |                                 | Tip act      | Nr. act / data   | Emitent                       |                 |            |
| AGRICOVER CREDIT IFN SA     |                  |         | 22940237            | Loc. Voluntari, Bdul. PIPERA, Nr.1 B, Bl. Cladirea de Birouri Cubic Center, Et.6, UAT. Voluntari, Jud. Ilfov | Ipotecă  |            | 9053                            | act notarial | Contract de ipotecă aut. 484 / 26.03.2020                | Tomulescu Laurentiu Sebastian | 1515090         | RON        |
| AGRICOVER CREDIT IFN S. A.  |                  |         | 22940237            | Loc. Voluntari, Bdul. PIPERA, Nr.1B, UAT. Voluntari, Jud. Ilfov  | Ipotecă  |            | 9053                            | act notarial | Contract de Ipoteca Imobiliara aut. nr.2550 / 09.06.2023 | Bodea RALUCA-GIORIANA         | 1717140         | LEI        |

| 4. NOTĂRI, PROCESE, INTERDICȚII |         |                |                                 |
|---------------------------------|---------|----------------|---------------------------------|
| Tipul notării                   | Tip act | Nr. act / data | Identificator entitate asociată |
| -                               | -       | -              | -                               |

| 5. OBSERVAȚII                    |                                |                 |
|----------------------------------|--------------------------------|-----------------|
| Imobil împrejmuit / neîmprejmuit | Imobil contestat / necontestat | Alte observații |
| Neîmprejmuit                     |                                |                 |



## REGISTRUL CADASTRAL AL IMOBILELOR

ANEXA Nr. 2

UAT Tămășeu  
Zonă cooperativizată (Co)

Sector cadastral nr. 9

| 1. DESCRIEREA IMOBILULUI |   |                 |        |                    |                          |          |           |             |                     |                   |                           |                      |                      |              |        |                         |
|--------------------------|---|-----------------|--------|--------------------|--------------------------|----------|-----------|-------------|---------------------|-------------------|---------------------------|----------------------|----------------------|--------------|--------|-------------------------|
| DATE TEREN               |   |                 |        |                    |                          |          |           |             |                     |                   | DATE CONSTRUCȚII          |                      |                      |              |        |                         |
| Identificator teren      | Adresă imobil   | Număr cadastral | Nr. CF | Suprafața măsurată | Intravilan / extra.(I/E) | Nr. top. | Nr. tarla | Nr. parcelă | Categorie folosință | Suprafață parcelă | Identificator construcție | Cod grupă destinație | Suprafața construită | Nr. niveluri | Nr. CF | Constr. cu acte (DA/NU) |
| 9054                     | Extravilan, UAT. Tămășeu, Jud. Bihor; (Tarla: 10, Parcela: 35/26) |                 | 50127  | 8000               | E                        |          | 10        | 35/26       | A                   | 8000              |                           |                      |                      |              |        |                         |

| 2. PROPRIETATEA / POSESIA      |                  |                   |                          |                     |  |            |                                 |                     |                  |              |   |              |                               |
|--------------------------------|------------------|-------------------|--------------------------|---------------------|--|------------|---------------------------------|---------------------|------------------|--------------|---|--------------|-------------------------------|
| Titularul dreptului / posesiei |                  |                   | Proprietar=1 / Posesor=0 | Data nașterii / CUI | Domiciliu / Sediul                                       | Cota parte | Identificator entitate asociată | Cotă parte teren UI | Mod de dobândire | Act juridic  |   |              | Obs. privitoare la proprietar |
| Nume / Denumire                | Inițiala tatălui | Prenume           |                          |                     |  |            |                                 |                     |                  | Tip act      | Nr. act / data                            | Emitent      |                               |
| TÎRPE                          |                  | BOGDAN-GHEORGHÎȚĂ | 1                        | 12.04.1986          | Loc. Sălard, Nr.431, Et.1, Ap.2, UAT. Sălard, Jud. Bihor | 1/1        | 9054                            |                     | Convenție        | act notarial | CONTRACT DE DONATIE AUT 1835 / 09.05.2018 | Garba Cornel | bun propriu                   |

| 3. SARCINI / DEZMEMBRĂMINTE |                  |         |                     |                    |  |            |                                 |              |                          |                   |                 |            |
|-----------------------------|------------------|---------|---------------------|--------------------|--|------------|---------------------------------|--------------|--------------------------|-------------------|-----------------|------------|
| Titular                     |                  |         | Data nașterii / CUI | Domiciliu / Sediul | Tipul sarcinii sau al dezmembrămintelor dreptului de proprietate | Cota parte | Identificator entitate asociată | Act juridic  |                          |                   | Valoare ipotecă | Tip monedă |
| Nume / Denumire             | Inițiala tatălui | Prenume |                     |                    |  |            |                                 | Tip act      | Nr. act / data           | Emitent           |                 |            |
| LIBRA INTERNET BANK S.A.    |                  |         | 8119644             | jud. neidentificat | Ipotecă  |            | 9054                            | act notarial | CIP AUT 934 / 12.03.2019 | Igna George Horia | 262800          | RON        |

| 4. NOTĂRI, PROCESE, INTERDICȚII  |              |                          |                   |                                 |
|--|--------------|--------------------------|-------------------|---------------------------------|
| Tipul notării  | Tip act      | Nr. act/ data            | Emitent           | Identificator entitate asociată |
| Se noteaza interdicția de instrainare, grevare, arendare, inchiriere, dezmembrare, comasare, restructurare, amenajare, construire, in favoarea: LIBRA INTERNET BANK SA PRIN SUCURSALA ORADEA | act notarial | CIP AUT 934 / 12.03.2019 | Igna George Horia | 9054                            |

| 5. OBSERVAȚII                   |                               |                 |
|---------------------------------|-------------------------------|-----------------|
| Imobil împrejmuit/ neîmprejmuit | Imobil contestat/ necontestat | Alte observații |
| Neîmprejmuit                    |                               |                 |



## REGISTRUL CADASTRAL AL IMOBILELOR

ANEXA Nr. 2

UAT Tămășeu  
Zonă cooperativizată (Co)

Sector cadastral nr. 9

| 1. DESCRIEREA IMOBILULUI |   |                 |        |                    |                          |          |           |             |                     |                   |                           |                      |                      |              |        |                         |
|--------------------------|---|-----------------|--------|--------------------|--------------------------|----------|-----------|-------------|---------------------|-------------------|---------------------------|----------------------|----------------------|--------------|--------|-------------------------|
| DATE TEREN               |   |                 |        |                    |                          |          |           |             |                     |                   | DATE CONSTRUCȚII          |                      |                      |              |        |                         |
| Identificator teren      | Adresă imobil   | Număr cadastral | Nr. CF | Suprafața măsurată | Intravilan / extra.(I/E) | Nr. top. | Nr. tarla | Nr. parcelă | Categorie folosință | Suprafață parcelă | Identificator construcție | Cod grupă destinație | Suprafața construită | Nr. niveluri | Nr. CF | Constr. cu acte (DA/NU) |
| 9055                     | Extravilan, UAT. Tămășeu, Jud. Bihor; (Tarla: 10, Parcela: 35/26) |                 | 51713  | 6000               | E                        |          | 10        | 35/26       | A                   | 6000              |                           |                      |                      |              |        |                         |

| 2. PROPRIETATEA / POSESIA      |                  |         |                          |                     |                    |            |                                 |                     |                  |              |  |                    |                               |
|--------------------------------|------------------|---------|--------------------------|---------------------|--------------------|------------|---------------------------------|---------------------|------------------|--------------|--|--------------------|-------------------------------|
| Titularul dreptului / posesiei |                  |         | Proprietar=1 / Posesor=0 | Data nașterii / CUI | Domiciliu / Sediu  | Cota parte | Identificator entitate asociată | Cotă parte teren UI | Mod de dobândire | Act juridic  |  |                    | Obs. privitoare la proprietar |
| Nume / Denumire                | Inițiala tatălui | Prenume |                          |                     |                    |            |                                 |                     |                  | Tip act      | Nr. act / data                           | Emitent            |                               |
| SZILAGYI                       |                  | AGNEZIA | 1                        | 30.10.1924          | jud. neidentificat | 1/1        | 9055                            |                     | Succesiune       | act notarial | CM 49/2011 dosar 59,60/2011 / 26.10.2011 | BNP Mos Anca-Laura | sora                          |

| 3. SARCINI / DEZMEMBRĂMINTE |                  |         |                     |                   |  |            |                                 |             |                |         |                 |            |   |
|-----------------------------|------------------|---------|---------------------|-------------------|--|------------|---------------------------------|-------------|----------------|---------|-----------------|------------|---|
| Titular                     |                  |         | Data nașterii / CUI | Domiciliu / Sediu | Tipul sarcinii sau al dezmembrămintelor dreptului de proprietate | Cota parte | Identificator entitate asociată | Act juridic |                |         | Valoare ipotecă | Tip monedă |   |
| Nume / Denumire             | Inițiala tatălui | Prenume |                     |                   |  |            |                                 | Tip act     | Nr. act / data | Emitent |                 |            |   |
| -                           | -                | -       | -                   | -                 | -  | -          | -                               | -           | -              | -       | -               | -          | - |

| 4. NOTĂRI, PROCESE, INTERDICȚII |         |               |         |                                 |
|---------------------------------|---------|---------------|---------|---------------------------------|
| Tipul notării                   | Tip act | Nr. act/ data | Emitent | Identificator entitate asociată |
| -                               | -       | -             | -       | -                               |

| 5. OBSERVAȚII                   |                               |                 |
|---------------------------------|-------------------------------|-----------------|
| Imobil împrejmuit/ neîmprejmuit | Imobil contestat/ necontestat | Alte observații |
| Neîmprejmuit                    |                               |                 |



## REGISTRUL CADASTRAL AL IMOBILELOR

ANEXA Nr. 2

UAT Tămășeu  
Zonă cooperativizată (Co)

Sector cadastral nr. 9

| 1. DESCRIEREA IMOBILULUI |   |                 |        |                    |                          |          |           |             |                     |                   |                           |                      |                      |              |        |                         |
|--------------------------|---|-----------------|--------|--------------------|--------------------------|----------|-----------|-------------|---------------------|-------------------|---------------------------|----------------------|----------------------|--------------|--------|-------------------------|
| DATE TEREN               |   |                 |        |                    |                          |          |           |             |                     |                   | DATE CONSTRUCȚII          |                      |                      |              |        |                         |
| Identificator teren      | Adresă imobil   | Număr cadastral | Nr. CF | Suprafața măsurată | Intravilan / extra.(I/E) | Nr. top. | Nr. tarla | Nr. parcelă | Categorie folosință | Suprafață parcelă | Identificator construcție | Cod grupă destinație | Suprafața construită | Nr. niveluri | Nr. CF | Constr. cu acte (DA/NU) |
| 9056                     | Extravilan, UAT. Tămășeu, Jud. Bihor; (Tarla: 10, Parcela: 35/26) |                 | 51746  | 6400               | E                        |          | 10        | 35/26       | A                   | 6400              |                           |                      |                      |              |        |                         |

| 2. PROPRIETATEA / POSESIA      |                  |         |                          |                     |                    |            |                                 |                     |                  |              |                 |                    |                               |
|--------------------------------|------------------|---------|--------------------------|---------------------|--------------------|------------|---------------------------------|---------------------|------------------|--------------|-----------------|--------------------|-------------------------------|
| Titularul dreptului / posesiei |                  |         | Proprietar=1 / Posesor=0 | Data nașterii / CUI | Domiciliu / Sediul | Cota parte | Identificator entitate asociată | Cotă parte teren UI | Mod de dobândire | Act juridic  |                 |                    | Obs. privitoare la proprietar |
| Nume / Denumire                | Inițiala tatălui | Prenume |                          |                     |                    |            |                                 |                     |                  | Tip act      | Nr. act / data  | Emitent            |                               |
| SZILAGYI                       |                  | AGNEZIA | 1                        | 30.10.1924          | jud. neidentificat | 1/1        | 9056                            |                     | Succesiune       | act notarial | 49 / 26.10.2011 | BNP Mos Anca-Laura | soră                          |

| 3. SARCINI / DEZMEMBRĂMINTE |                  |         |                     |                    |  |            |                                 |             |                |         |                 |            |
|-----------------------------|------------------|---------|---------------------|--------------------|--|------------|---------------------------------|-------------|----------------|---------|-----------------|------------|
| Titular                     |                  |         | Data nașterii / CUI | Domiciliu / Sediul | Tipul sarcinii sau al dezmembrămintelor dreptului de proprietate | Cota parte | Identificator entitate asociată | Act juridic |                |         | Valoare ipotecă | Tip monedă |
| Nume / Denumire             | Inițiala tatălui | Prenume |                     |                    |  |            |                                 | Tip act     | Nr. act / data | Emitent |                 |            |
| -                           | -                | -       | -                   | -                  | -  | -          | -                               | -           | -              | -       | -               | -          |

| 4. NOTĂRI, PROCESE, INTERDICȚII |         |                |         |                                 |
|---------------------------------|---------|----------------|---------|---------------------------------|
| Tipul notării                   | Tip act | Nr. act / data | Emitent | Identificator entitate asociată |
| -                               | -       | -              | -       | -                               |

| 5. OBSERVAȚII                    |                                |                 |
|----------------------------------|--------------------------------|-----------------|
| Imobil împrejmuit / neîmprejmuit | Imobil contestat / necontestat | Alte observații |
| Neîmprejmuit                     |                                |                 |



## REGISTRUL CADASTRAL AL IMOBILELOR

ANEXA Nr. 2

UAT Tămășeu  
Zonă cooperativizată (Co)

Sector cadastral nr. 9

| 1. DESCRIEREA IMOBILULUI |  |                 |        |                    |                          |          |           |             |                     |                   |                           |                      |                      |              |        |                         |
|--------------------------|--|-----------------|--------|--------------------|--------------------------|----------|-----------|-------------|---------------------|-------------------|---------------------------|----------------------|----------------------|--------------|--------|-------------------------|
| DATE TEREN               |  |                 |        |                    |                          |          |           |             |                     |                   | DATE CONSTRUCȚII          |                      |                      |              |        |                         |
| Identificator teren      | Adresă imobil  | Număr cadastral | Nr. CF | Suprafața măsurată | Intravilan / extra.(I/E) | Nr. top. | Nr. tarla | Nr. parcelă | Categorie folosință | Suprafață parcelă | Identificator construcție | Cod grupă destinație | Suprafața construită | Nr. niveluri | Nr. CF | Constr. cu acte (DA/NU) |
| 9057                     | Extravilan, UAT. Tămășeu, Jud. Bihor; (Tarla: -, Parcela: -) |                 | 54922  | 5400               | E                        |          |           |             | A                   | 5400              |                           |                      |                      |              |        |                         |

| 2. PROPRIETATEA / POSESIA      |                  |         |                          |                     |                    |            |                                 |                     |                  |                   |  |               |                               |
|--------------------------------|------------------|---------|--------------------------|---------------------|--------------------|------------|---------------------------------|---------------------|------------------|-------------------|--|---------------|-------------------------------|
| Titularul dreptului / posesiei |                  |         | Proprietar=1 / Posesor=0 | Data nașterii / CUI | Domiciliu / Sediu  | Cota parte | Identificator entitate asociată | Cotă parte teren UI | Mod de dobândire | Act juridic       |  |               | Obs. privitoare la proprietar |
| Nume / Denumire                | Inițiala tatălui | Prenume |                          |                     |                    |            |                                 |                     |                  | Tip act           | Nr. act / data                         | Emitent       |                               |
| SILAGHI                        |                  | MARIA   | 1                        |                     | jud. neidentificat | 1/1        | 9057                            |                     | Reconstituire    | act administrativ | 518, titlu de proprietate / 29.07.1994 | CJPSPAT BIHOR | lipsa cnp                     |

| 3. SARCINI / DEZMEMBRĂMINTE |                  |         |                     |                   |  |            |                                 |             |                |         |                 |            |
|-----------------------------|------------------|---------|---------------------|-------------------|--|------------|---------------------------------|-------------|----------------|---------|-----------------|------------|
| Titular                     |                  |         | Data nașterii / CUI | Domiciliu / Sediu | Tipul sarcinii sau al dezmembrămintelor dreptului de proprietate | Cota parte | Identificator entitate asociată | Act juridic |                |         | Valoare ipotecă | Tip monedă |
| Nume / Denumire             | Inițiala tatălui | Prenume |                     |                   |  |            |                                 | Tip act     | Nr. act / data | Emitent |                 |            |
| -                           | -                | -       | -                   | -                 | -  | -          | -                               | -           | -              | -       | -               | -          |

| 4. NOTĂRI, PROCESE, INTERDICȚII |         |               |         |                                 |
|---------------------------------|---------|---------------|---------|---------------------------------|
| Tipul notării                   | Tip act | Nr. act/ data | Emitent | Identificator entitate asociată |
| -                               | -       | -             | -       | -                               |

| 5. OBSERVAȚII                   |                               |                 |
|---------------------------------|-------------------------------|-----------------|
| Imobil împrejmuit/ neîmprejmuit | Imobil contestat/ necontestat | Alte observații |
| Neîmprejmuit                    |                               |                 |



## REGISTRUL CADASTRAL AL IMOBILELOR

ANEXA Nr. 2

UAT Tămășeu  
Zonă cooperativizată (Co)

Sector cadastral nr. 9

| 1. DESCRIEREA IMOBILULUI |  |                 |        |                    |                          |          |           |             |                     |                   |                           |                      |                      |              |        |                         |
|--------------------------|--|-----------------|--------|--------------------|--------------------------|----------|-----------|-------------|---------------------|-------------------|---------------------------|----------------------|----------------------|--------------|--------|-------------------------|
| DATE TEREN               |  |                 |        |                    |                          |          |           |             |                     |                   | DATE CONSTRUCȚII          |                      |                      |              |        |                         |
| Identificator teren      | Adresă imobil  | Număr cadastral | Nr. CF | Suprafața măsurată | Intravilan / extra.(I/E) | Nr. top. | Nr. tarla | Nr. parcelă | Categorie folosință | Suprafață parcelă | Identificator construcție | Cod grupă destinație | Suprafața construită | Nr. niveluri | Nr. CF | Constr. cu acte (DA/NU) |
| 9058                     | Extravilan, UAT. Tămășeu, Jud. Bihor; (Tarla: -, Parcela: 104) |                 |        | 5300               | E                        |          |           | 104         | A                   | 5300              |                           |                      |                      |              |        |                         |

| 2. PROPRIETATEA / POSESIA      |                  |         |                          |                     |  |            |                                 |                     |                  |                   |  |               |                               |
|--------------------------------|------------------|---------|--------------------------|---------------------|--|------------|---------------------------------|---------------------|------------------|-------------------|--|---------------|-------------------------------|
| Titularul dreptului / posesiei |                  |         | Proprietar=1 / Posesor=0 | Data nașterii / CUI | Domiciliu / Sediu  | Cota parte | Identificator entitate asociată | Cotă parte teren UI | Mod de dobândire | Act juridic       |  |               | Obs. privitoare la proprietar |
| Nume / Denumire                | Inițiala tatălui | Prenume |                          |                     |  |            |                                 |                     |                  | Tip act           | Nr. act / data                         | Emitent       |                               |
| SILAGHI                        |                  | IULIANA | 1                        |                     | judet BIHOR, UAT Biharia, localitate Parhida, nr. 222, Cod postal 999999 | 1/1        | 9058                            |                     | Reconstituire    | act administrativ | 873, titlu de proprietate / 23.03.1995 | CJPSPAT BIHOR | lipsa cnp                     |

| 3. SARCINI / DEZMEMBRĂMINTE |                  |         |                     |                   |  |            |                                 |             |                |         |                 |            |   |
|-----------------------------|------------------|---------|---------------------|-------------------|--|------------|---------------------------------|-------------|----------------|---------|-----------------|------------|---|
| Titular                     |                  |         | Data nașterii / CUI | Domiciliu / Sediu | Tipul sarcinii sau al dezmembrămintelor dreptului de proprietate | Cota parte | Identificator entitate asociată | Act juridic |                |         | Valoare ipotecă | Tip monedă |   |
| Nume / Denumire             | Inițiala tatălui | Prenume |                     |                   |  |            |                                 | Tip act     | Nr. act / data | Emitent |                 |            |   |
| -                           | -                | -       | -                   | -                 | -  | -          | -                               | -           | -              | -       | -               | -          | - |

| 4. NOTĂRI, PROCESE, INTERDICȚII |         |                |         |                                 |
|---------------------------------|---------|----------------|---------|---------------------------------|
| Tipul notării                   | Tip act | Nr. act / data | Emitent | Identificator entitate asociată |
| -                               | -       | -              | -       | -                               |

| 5. OBSERVAȚII                   |                               |                                       |
|---------------------------------|-------------------------------|---------------------------------------|
| Imobil împrejmuit/ neîmprejmuit | Imobil contestat/ necontestat | Alte observații                       |
| Neîmprejmuit                    |                               | imobil amplasat pe parcela 35, 36, 37 |





## REGISTRUL CADASTRAL AL IMOBILELOR

ANEXA Nr. 2

UAT Tămășeu

Zonă cooperativizată (Co)

Sector cadastral nr. 9

| 1. DESCRIEREA IMOBILULUI |  |                 |        |                    |                          |          |           |             |                     |                   |                           |                      |                      |              |        |                         |
|--------------------------|--|-----------------|--------|--------------------|--------------------------|----------|-----------|-------------|---------------------|-------------------|---------------------------|----------------------|----------------------|--------------|--------|-------------------------|
| DATE TEREN               |  |                 |        |                    |                          |          |           |             |                     |                   | DATE CONSTRUCȚII          |                      |                      |              |        |                         |
| Identificator teren      | Adresă imobil  | Număr cadastral | Nr. CF | Suprafața măsurată | Intravilan / extra.(I/E) | Nr. top. | Nr. tarla | Nr. parcelă | Categorie folosință | Suprafață parcelă | Identificator construcție | Cod grupă destinație | Suprafața construită | Nr. niveluri | Nr. CF | Constr. cu acte (DA/NU) |
| 9059                     | Extravilan, UAT. Tămășeu, Jud. Bihor; (Tarla: -, Parcela: 104) |                 |        | 2800               | E                        |          |           | 104         | A                   | 2800              |                           |                      |                      |              |        |                         |

| 2. PROPRIETATEA / POSESIA      |                  |           |                          |                     |   |            |                                 |                     |                   |                  |                |         |                               |
|--------------------------------|------------------|-----------|--------------------------|---------------------|---|------------|---------------------------------|---------------------|-------------------|------------------|----------------|---------|-------------------------------|
| Titularul dreptului / posesiei |                  |           | Proprietar=1 / Posesor=0 | Data nașterii / CUI | Domiciliu / Sediu   | Cota parte | Identificator entitate asociată | Cotă parte teren UI | Mod de dobândire  | Act juridic      |                |         | Obs. privitoare la proprietar |
| Nume / Denumire                | Inițiala tatălui | Prenume   |                          |                     |   |            |                                 |                     |                   | Tip act          | Nr. act / data | Emitent |                               |
| KISS                           |                  | ZOLTAN    | 1                        |                     | judet BIHOR, UAT Biharia, localitate Parhida, Cod postal 999999 | 1/1        | 9059                            | Reconstituire       | act administrativ | 908 / 30.03.1995 | CJPSDPAT BIHOR |         | lipsa cnp                     |
| KISS                           |                  | COLOMAN   | 1                        |                     | judet BIHOR, UAT Biharia, localitate Parhida, Cod postal 999999 |            |                                 |                     |                   |                  |                |         | lipsa cnp                     |
| BARNA                          |                  | ALEXANDRU | 1                        |                     | judet BIHOR, UAT Biharia, localitate Parhida, Cod postal 999999 |            |                                 |                     |                   |                  |                |         | lipsa cnp                     |
| VIDA                           |                  | ROZALIA   | 1                        |                     | judet BIHOR, UAT Biharia, localitate Parhida, Cod postal 999999 |            |                                 |                     |                   |                  |                |         | lipsa cnp                     |

| 3. SARCINI / DEZMEMBRĂMINTE |                  |         |                     |                   |  |            |                                 |             |                |         |                 |            |
|-----------------------------|------------------|---------|---------------------|-------------------|--|------------|---------------------------------|-------------|----------------|---------|-----------------|------------|
| Titular                     |                  |         | Data nașterii / CUI | Domiciliu / Sediu | Tipul sarcinii sau al dezmembrămintelor dreptului de proprietate | Cota parte | Identificator entitate asociată | Act juridic |                |         | Valoare ipotecă | Tip monedă |
| Nume / Denumire             | Inițiala tatălui | Prenume |                     |                   |  |            |                                 | Tip act     | Nr. act / data | Emitent |                 |            |
| -                           | -                | -       | -                   | -                 | -  | -          | -                               | -           | -              | -       | -               | -          |

| 4. NOTĂRI, PROCESE, INTERDICȚII |         |                |                                 |
|---------------------------------|---------|----------------|---------------------------------|
| Tipul notării                   | Tip act | Nr. act / data | Identificator entitate asociată |
| -                               | -       | -              | -                               |

| 5. OBSERVAȚII                    |                                |                                       |
|----------------------------------|--------------------------------|---------------------------------------|
| Imobil împrejmuit / neîmprejmuit | Imobil contestat / necontestat | Alte observații                       |
| Neîmprejmuit                     |                                | imobil amplasat pe parcela 35, 36, 37 |



## REGISTRUL CADASTRAL AL IMOBILELOR

ANEXA Nr. 2

UAT Tămășeu

Zonă cooperativizată (Co)

Sector cadastral nr. 9

| 1. DESCRIEREA IMOBILULUI |   |                 |        |                    |                          |          |           |             |                     |                   |                           |                      |                      |              |        |                         |
|--------------------------|---|-----------------|--------|--------------------|--------------------------|----------|-----------|-------------|---------------------|-------------------|---------------------------|----------------------|----------------------|--------------|--------|-------------------------|
| DATE TEREN               |   |                 |        |                    |                          |          |           |             |                     |                   | DATE CONSTRUCȚII          |                      |                      |              |        |                         |
| Identificator teren      | Adresă imobil   | Număr cadastral | Nr. CF | Suprafața măsurată | Intravilan / extra.(I/E) | Nr. top. | Nr. tarla | Nr. parcelă | Categorie folosință | Suprafață parcelă | Identificator construcție | Cod grupă destinație | Suprafața construită | Nr. niveluri | Nr. CF | Constr. cu acte (DA/NU) |
| 9060                     | Extravilan, UAT. Tămășeu, Jud. Bihor; (Tarla: 10, Parcela: 35/26) |                 | 54636  | 12900              | E                        |          | 10        | 35/26       | A                   | 12900             |                           |                      |                      |              |        |                         |

| 2. PROPRIETATEA / POSESIA      |                  |                   |                          |                     |  |            |                                 |                     |                  |              |   |                 |                               |
|--------------------------------|------------------|-------------------|--------------------------|---------------------|--|------------|---------------------------------|---------------------|------------------|--------------|---|-----------------|-------------------------------|
| Titularul dreptului / posesiei |                  |                   | Proprietar=1 / Posesor=0 | Data nașterii / CUI | Domiciliu / Sediu  | Cota parte | Identificator entitate asociată | Cotă parte teren UI | Mod de dobândire | Act juridic  |   |                 | Obs. privitoare la proprietar |
| Nume / Denumire                | Inițiala tatălui | Prenume           |                          |                     |  |            |                                 |                     |                  | Tip act      | Nr. act / data  | Emitent         |                               |
| COPOS                          |                  | EMILIA-RODICA-ANA | 1                        | 15.01.1955          | Loc. Oradea, Bdul. DACIA, Nr.74, Bl.U6, Et.8, Ap.37, UAT. Oradea, Jud. Bihor | 1/1        | 9060                            |                     | Succesiune       | act notarial | CERTIFICAT SUPPLEMENTAR DE MOSTENITOR NR. 55 / 14.12.2022 | Dehelean Cornel | fiica                         |

| 3. SARCINI / DEZMEMBRĂMINTE |                  |         |                     |                   |  |            |                                 |             |                |         |                 |            |
|-----------------------------|------------------|---------|---------------------|-------------------|--|------------|---------------------------------|-------------|----------------|---------|-----------------|------------|
| Titular                     |                  |         | Data nașterii / CUI | Domiciliu / Sediu | Tipul sarcinii sau al dezmembrămintelor dreptului de proprietate | Cota parte | Identificator entitate asociată | Act juridic |                |         | Valoare ipotecă | Tip monedă |
| Nume / Denumire             | Inițiala tatălui | Prenume |                     |                   |  |            |                                 | Tip act     | Nr. act / data | Emitent |                 |            |
| -                           | -                | -       | -                   | -                 | -  | -          | -                               | -           | -              | -       | -               | -          |

| 4. NOTĂRI, PROCESE, INTERDICȚII |         |               |         |                                 |
|---------------------------------|---------|---------------|---------|---------------------------------|
| Tipul notării                   | Tip act | Nr. act/ data | Emitent | Identificator entitate asociată |
| -                               | -       | -             | -       | -                               |

| 5. OBSERVAȚII                   |                               |                 |
|---------------------------------|-------------------------------|-----------------|
| Imobil împrejmuit/ neîmprejmuit | Imobil contestat/ necontestat | Alte observații |
| Neîmprejmuit                    |                               |                 |



## REGISTRUL CADASTRAL AL IMOBILELOR

ANEXA Nr. 2

UAT Tămășeu  
Zonă cooperativizată (Co)

Sector cadastral nr. 9

| 1. DESCRIEREA IMOBILULUI |   |                 |        |                    |                          |          |           |             |                     |                   |                           |                      |                      |              |        |                         |
|--------------------------|---|-----------------|--------|--------------------|--------------------------|----------|-----------|-------------|---------------------|-------------------|---------------------------|----------------------|----------------------|--------------|--------|-------------------------|
| DATE TEREN               |   |                 |        |                    |                          |          |           |             |                     |                   | DATE CONSTRUCȚII          |                      |                      |              |        |                         |
| Identificator teren      | Adresă imobil   | Număr cadastral | Nr. CF | Suprafața măsurată | Intravilan / extra.(I/E) | Nr. top. | Nr. tarla | Nr. parcelă | Categorie folosință | Suprafață parcelă | Identificator construcție | Cod grupă destinație | Suprafața construită | Nr. niveluri | Nr. CF | Constr. cu acte (DA/NU) |
| 9061                     | Extravilan, UAT. Tămășeu, Jud. Bihor; (Tarla: -, Parcela: 35) |                 |        | 4698               | E                        |          |           | 35          | A                   | 4698              |                           |                      |                      |              |        |                         |

| 2. PROPRIETATEA / POSESIA      |                  |         |                          |                     |  |            |                                 |                     |                  |              |                |                      |   |
|--------------------------------|------------------|---------|--------------------------|---------------------|--|------------|---------------------------------|---------------------|------------------|--------------|----------------|----------------------|---|
| Titularul dreptului / posesiei |                  |         | Proprietar=1 / Posesor=0 | Data nașterii / CUI | Domiciliu / Sediu                      | Cota parte | Identificator entitate asociată | Cotă parte teren UI | Mod de dobândire | Act juridic  |                |                      | Obs. privitoare la proprietar                 |
| Nume / Denumire                | Inițiala tatălui | Prenume |                          |                     |  |            |                                 |                     |                  | Tip act      | Nr. act / data | Emitent              |   |
| UAT TAMASEU                    |                  |         | 1                        | 15297903            | Loc. Tamaseu, UAT. Tămășeu, Jud. Bihor | 1/1        | 9061                            |                     | Lege             | act normativ | 7 / 13.03.1996 | PARLAMENTUL ROMANIEI | la dispozitia comisiei locale de fond funciar |

| 3. SARCINI / DEZMEMBRĂMINTE |                  |         |                     |                   |  |            |                                 |             |                |         |                 |            |
|-----------------------------|------------------|---------|---------------------|-------------------|--|------------|---------------------------------|-------------|----------------|---------|-----------------|------------|
| Titular                     |                  |         | Data nașterii / CUI | Domiciliu / Sediu | Tipul sarcinii sau al dezmembrămintelor dreptului de proprietate | Cota parte | Identificator entitate asociată | Act juridic |                |         | Valoare ipotecă | Tip monedă |
| Nume / Denumire             | Inițiala tatălui | Prenume |                     |                   |  |            |                                 | Tip act     | Nr. act / data | Emitent |                 |            |
| -                           | -                | -       | -                   | -                 | -  | -          | -                               | -           | -              | -       | -               | -          |

| 4. NOTĂRI, PROCESE, INTERDICȚII |         |                |         |                                 |
|---------------------------------|---------|----------------|---------|---------------------------------|
| Tipul notării                   | Tip act | Nr. act / data | Emitent | Identificator entitate asociată |
| -                               | -       | -              | -       | -                               |

| 5. OBSERVAȚII                    |                                |                 |
|----------------------------------|--------------------------------|-----------------|
| Imobil împrejmuit / neîmprejmuit | Imobil contestat / necontestat | Alte observații |
| Neîmprejmuit                     |                                |                 |



## REGISTRUL CADASTRAL AL IMOBILELOR

ANEXA Nr. 2

UAT Tămășeu  
Zonă cooperativizată (Co)

Sector cadastral nr. 9

| 1. DESCRIEREA IMOBILULUI |   |                 |        |                    |                          |          |           |             |                     |                   |                           |                      |                      |              |        |                         |
|--------------------------|---|-----------------|--------|--------------------|--------------------------|----------|-----------|-------------|---------------------|-------------------|---------------------------|----------------------|----------------------|--------------|--------|-------------------------|
| DATE TEREN               |   |                 |        |                    |                          |          |           |             |                     |                   | DATE CONSTRUCȚII          |                      |                      |              |        |                         |
| Identificator teren      | Adresă imobil   | Număr cadastral | Nr. CF | Suprafața măsurată | Intravilan / extra.(I/E) | Nr. top. | Nr. tarla | Nr. parcelă | Categorie folosință | Suprafață parcelă | Identificator construcție | Cod grupă destinație | Suprafața construită | Nr. niveluri | Nr. CF | Constr. cu acte (DA/NU) |
| 9062                     | Extravilan, UAT. Tămășeu, Jud. Bihor; (Tarla: 10, Parcela: 35/26) |                 | 55953  | 9100               | E                        |          | 10        | 35/26       | A                   | 9100              |                           |                      |                      |              |        |                         |

| 2. PROPRIETATEA / POSESIA      |                  |         |                          |                     |  |            |                                 |                     |                  |                   |                         |                |                               |
|--------------------------------|------------------|---------|--------------------------|---------------------|--|------------|---------------------------------|---------------------|------------------|-------------------|-------------------------|----------------|-------------------------------|
| Titularul dreptului / posesiei |                  |         | Proprietar=1 / Posesor=0 | Data nașterii / CUI | Domiciliu / Sediu  | Cota parte | Identificator entitate asociată | Cotă parte teren UI | Mod de dobândire | Act juridic       |                         |                | Obs. privitoare la proprietar |
| Nume / Denumire                | Inițiala tatălui | Prenume |                          |                     |  |            |                                 |                     |                  | Tip act           | Nr. act / data          | Emitent        |                               |
| SZILAGYI                       |                  | AGNEZIA | 1                        | 30.10.1924          | Loc. Oradea, Str. ZIMBRULUI, Nr.3, Bl. PB68, Et.1, Ap.6, UAT. Oradea, Jud. Bihor | 1/1        | 9062                            |                     | Reconstituire    | act administrativ | TP nr 1159 / 15.08.1995 | CJPSDPAT BIHOR |                               |
| SAFIRESCU                      |                  | VALERIA | 1                        |                     | jud. neidentificat   |            |                                 |                     |                  |                   |                         |                | lipsa cnp                     |
| VAIDA                          |                  | VASILE  | 1                        |                     | jud. neidentificat   |            |                                 |                     |                  |                   |                         |                | lipsa cnp                     |

| 3. SARCINI / DEZMEMBRĂMINTE |                  |         |                     |                   |  |            |                                 |             |                |         |                 |            |
|-----------------------------|------------------|---------|---------------------|-------------------|--|------------|---------------------------------|-------------|----------------|---------|-----------------|------------|
| Titular                     |                  |         | Data nașterii / CUI | Domiciliu / Sediu | Tipul sarcinii sau al dezmembrămintelor dreptului de proprietate | Cota parte | Identificator entitate asociată | Act juridic |                |         | Valoare ipotecă | Tip monedă |
| Nume / Denumire             | Inițiala tatălui | Prenume |                     |                   |  |            |                                 | Tip act     | Nr. act / data | Emitent |                 |            |
| -                           | -                | -       | -                   | -                 | -  | -          | -                               | -           | -              | -       | -               | -          |

| 4. NOTĂRI, PROCESE, INTERDICȚII |         |                |         |                                 |
|---------------------------------|---------|----------------|---------|---------------------------------|
| Tipul notării                   | Tip act | Nr. act / data | Emitent | Identificator entitate asociată |
| -                               | -       | -              | -       | -                               |

| 5. OBSERVAȚII                    |                                |                 |
|----------------------------------|--------------------------------|-----------------|
| Imobil împrejmuit / neîmprejmuit | Imobil contestat / necontestat | Alte observații |
| Neîmprejmuit                     |                                |                 |



## REGISTRUL CADASTRAL AL IMOBILELOR

ANEXA Nr. 2

UAT Tămășeu

Zonă cooperativizată (Co)

Sector cadastral nr. 9

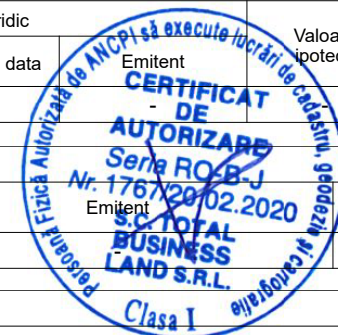
| 1. DESCRIEREA IMOBILULUI |   |                 |        |                    |                          |          |           |             |                     |                   |                           |                      |                      |              |        |                         |
|--------------------------|---|-----------------|--------|--------------------|--------------------------|----------|-----------|-------------|---------------------|-------------------|---------------------------|----------------------|----------------------|--------------|--------|-------------------------|
| DATE TEREN               |   |                 |        |                    |                          |          |           |             |                     |                   | DATE CONSTRUCȚII          |                      |                      |              |        |                         |
| Identificator teren      | Adresă imobil   | Număr cadastral | Nr. CF | Suprafața măsurată | Intravilan / extra.(I/E) | Nr. top. | Nr. tarla | Nr. parcelă | Categorie folosință | Suprafață parcelă | Identificator construcție | Cod grupă destinație | Suprafața construită | Nr. niveluri | Nr. CF | Constr. cu acte (DA/NU) |
| 9063                     | Extravilan, UAT. Tămășeu, Jud. Bihor; (Tarla: 10, Parcela: 35/26) |                 | 50845  | 11600              | E                        |          | 10        | 35/26       | A                   | 11600             |                           |                      |                      |              |        |                         |

| 2. PROPRIETATEA / POSESIA      |                  |          |                          |                     |  |            |                                 |                     |                  |              |  |                     |                               |
|--------------------------------|------------------|----------|--------------------------|---------------------|--|------------|---------------------------------|---------------------|------------------|--------------|--|---------------------|-------------------------------|
| Titularul dreptului / posesiei |                  |          | Proprietar=1 / Posesor=0 | Data nașterii / CUI | Domiciliu / Sediu  | Cota parte | Identificator entitate asociată | Cotă parte teren UI | Mod de dobândire | Act juridic  |  |                     | Obs. privitoare la proprietar |
| Nume / Denumire                | Inițiala tatălui | Prenume  |                          |                     |  |            |                                 |                     |                  | Tip act      | Nr. act / data                                 | Emitent             |                               |
| DEAC                           |                  | VIORL    | 1                        | 25.03.1957          | Loc. Oradea, Str. POET ALEXANDRU ANDRITOIU, Nr.5, Bl. PB6, Et.2, Ap.9, UAT. Oradea, Jud. Bihor | 1/2        | 9063                            |                     | Convenție        | act notarial | CVC AUT. NR. 3985 / 16.11.2022                 | Petris Aurel Florin | și soția                      |
| DEAC                           |                  | GABRIELA | 1                        | 09.01.1959          | Loc. Oradea, Str. POET ALEXANDRU ANDRITOIU, Nr.5, Bl. PB6, Et.2, Ap.9, UAT. Oradea, Jud. Bihor |            |                                 |                     |                  |              |  |                     | bun comun                     |
| DEAC                           |                  | VIORL    | 1                        | 25.03.1957          | Loc. Oradea, Str. POET ALEXANDRU ANDRITOIU, Nr.5, Bl. PB6, Et.2, Ap.9, UAT. Oradea, Jud. Bihor | 1/2        | 9063                            |                     | Convenție        | act notarial | CONTRACT DE DONAȚIE AUT. NR. 3984 / 16.11.2022 | Petris Aurel Florin | și soția                      |
| DEAC                           |                  | GABRIELA | 1                        | 09.01.1959          | Loc. Oradea, Str. POET ALEXANDRU ANDRITOIU, Nr.5, Bl. PB6, Et.2, Ap.9, UAT. Oradea, Jud. Bihor |            |                                 |                     |                  |              |  |                     | bun comun                     |

| 3. SARCINI / DEZMEMBRĂMINTE |                  |         |                     |                   |  |            |                                 |             |                |                 |            |
|-----------------------------|------------------|---------|---------------------|-------------------|--|------------|---------------------------------|-------------|----------------|-----------------|------------|
| Titular                     |                  |         | Data nașterii / CUI | Domiciliu / Sediu | Tipul sarcinii sau al dezmembrămintelor dreptului de proprietate | Cota parte | Identificator entitate asociată | Act juridic |                | Valoare ipotecă | Tip monedă |
| Nume / Denumire             | Inițiala tatălui | Prenume |                     |                   |  |            |                                 | Tip act     | Nr. act / data |                 |            |
| -                           | -                | -       | -                   | -                 | -  | -          | -                               | -           | -              | -               | -          |

| 4. NOTĂRI, PROCESE, INTERDICȚII |  |  |         |                |                                 |
|---------------------------------|--|--|---------|----------------|---------------------------------|
| Tipul notării                   |  |  | Tip act | Nr. act / data | Identificator entitate asociată |
| -                               |  |  | -       | -              | -                               |

| 5. OBSERVAȚII                    |                                |                 |
|----------------------------------|--------------------------------|-----------------|
| Imobil împrejmuit / neîmprejmuit | Imobil contestat / necontestat | Alte observații |
| Neîmprejmuit                     |                                |                 |



## REGISTRUL CADASTRAL AL IMOBILELOR

ANEXA Nr. 2

UAT Tămășeu  
Zonă cooperativizată (Co)

Sector cadastral nr. 9

| 1. DESCRIEREA IMOBILULUI |  |                 |        |                    |                          |          |           |             |                     |                   |                           |                      |                      |              |        |                         |
|--------------------------|--|-----------------|--------|--------------------|--------------------------|----------|-----------|-------------|---------------------|-------------------|---------------------------|----------------------|----------------------|--------------|--------|-------------------------|
| DATE TEREN               |  |                 |        |                    |                          |          |           |             |                     |                   | DATE CONSTRUCȚII          |                      |                      |              |        |                         |
| Identificator teren      | Adresă imobil  | Număr cadastral | Nr. CF | Suprafața măsurată | Intravilan / extra.(I/E) | Nr. top. | Nr. tarla | Nr. parcelă | Categorie folosință | Suprafață parcelă | Identificator construcție | Cod grupă destinație | Suprafața construită | Nr. niveluri | Nr. CF | Constr. cu acte (DA/NU) |
| 9064                     | Extravilan, UAT. Tămășeu, Jud. Bihor; (Tarla: -, Parcela: 35/26) |                 | 55950  | 12700              | E                        |          |           | 35/26       | A                   | 12700             |                           |                      |                      |              |        |                         |

| 2. PROPRIETATEA / POSESIA      |                  |          |                          |                     |                    |            |                                 |                     |                  |                   |                  |                |                               |
|--------------------------------|------------------|----------|--------------------------|---------------------|--------------------|------------|---------------------------------|---------------------|------------------|-------------------|------------------|----------------|-------------------------------|
| Titularul dreptului / posesiei |                  |          | Proprietar=1 / Posesor=0 | Data nașterii / CUI | Domiciliu / Sediu  | Cota parte | Identificator entitate asociată | Cotă parte teren UI | Mod de dobândire | Act juridic       |                  |                | Obs. privitoare la proprietar |
| Nume / Denumire                | Inițiala tatălui | Prenume  |                          |                     |                    |            |                                 |                     |                  | Tip act           | Nr. act / data   | Emitent        |                               |
| BANYAI                         |                  | JULIANNA | 1                        |                     | jud. neidentificat | 1/1        | 9064                            |                     | Reconstituire    | act administrativ | 954 / 24.05.1995 | CJPSDPAT BIHOR | lipsa cnp                     |

| 3. SARCINI / DEZMEMBRĂMINTE |                  |         |                     |                   |  |            |                                 |             |                |         |                 |            |
|-----------------------------|------------------|---------|---------------------|-------------------|--|------------|---------------------------------|-------------|----------------|---------|-----------------|------------|
| Titular                     |                  |         | Data nașterii / CUI | Domiciliu / Sediu | Tipul sarcinii sau al dezmembrămintelor dreptului de proprietate | Cota parte | Identificator entitate asociată | Act juridic |                |         | Valoare ipotecă | Tip monedă |
| Nume / Denumire             | Inițiala tatălui | Prenume |                     |                   |  |            |                                 | Tip act     | Nr. act / data | Emitent |                 |            |
| -                           | -                | -       | -                   | -                 | -  | -          | -                               | -           | -              | -       | -               | -          |

| 4. NOTĂRI, PROCESE, INTERDICȚII |         |                |         |                                 |
|---------------------------------|---------|----------------|---------|---------------------------------|
| Tipul notării                   | Tip act | Nr. act / data | Emitent | Identificator entitate asociată |
| -                               | -       | -              | -       | -                               |

| 5. OBSERVAȚII                    |                                |                 |
|----------------------------------|--------------------------------|-----------------|
| Imobil împrejmuit / neîmprejmuit | Imobil contestat / necontestat | Alte observații |
| Neîmprejmuit                     |                                |                 |



## REGISTRUL CADASTRAL AL IMOBILELOR

ANEXA Nr. 2

UAT Tămășeu  
Zonă cooperativizată (Co)

Sector cadastral nr. 9

| 1. DESCRIEREA IMOBILULUI |  |                 |        |                    |                          |          |           |             |                     |                   |                           |                      |                      |              |        |                         |
|--------------------------|--|-----------------|--------|--------------------|--------------------------|----------|-----------|-------------|---------------------|-------------------|---------------------------|----------------------|----------------------|--------------|--------|-------------------------|
| DATE TEREN               |  |                 |        |                    |                          |          |           |             |                     |                   | DATE CONSTRUCȚII          |                      |                      |              |        |                         |
| Identificator teren      | Adresă imobil  | Număr cadastral | Nr. CF | Suprafața măsurată | Intravilan / extra.(I/E) | Nr. top. | Nr. tarla | Nr. parcelă | Categorie folosință | Suprafață parcelă | Identificator construcție | Cod grupă destinație | Suprafața construită | Nr. niveluri | Nr. CF | Constr. cu acte (DA/NU) |
| 9065                     | Extravilan, UAT. Tămășeu, Jud. Bihor; (Tarla: -, Parcela: 104) |                 |        | 3600               | E                        |          |           | 104         | A                   | 3600              |                           |                      |                      |              |        |                         |

| 2. PROPRIETATEA / POSESIA      |                  |         |                          |                     |                                      |            |                                 |                     |                  |                   |  |                |                               |
|--------------------------------|------------------|---------|--------------------------|---------------------|--------------------------------------|------------|---------------------------------|---------------------|------------------|-------------------|--|----------------|-------------------------------|
| Titularul dreptului / posesiei |                  |         | Proprietar=1 / Posesor=0 | Data nașterii / CUI | Domiciliu / Sediu                    | Cota parte | Identificator entitate asociată | Cotă parte teren UI | Mod de dobândire | Act juridic       |  |                | Obs. privitoare la proprietar |
| Nume / Denumire                | Inițiala tatălui | Prenume |                          |                     |                                      |            |                                 |                     |                  | Tip act           | Nr. act / data                         | Emitent        |                               |
| GORUN                          |                  | ELENA   | 1                        |                     | Loc. Oradea, UAT. Oradea, Jud. Bihor | 1/1        | 9065                            |                     | Reconstituire    | act administrativ | 460, titlu de proprietate / 20.04.1994 | CJPSDPAT BIHOR | lipsa cnp                     |

| 3. SARCINI / DEZMEMBRĂMINTE |                  |         |                     |                   |  |            |                                 |             |                |         |                 |            |   |
|-----------------------------|------------------|---------|---------------------|-------------------|--|------------|---------------------------------|-------------|----------------|---------|-----------------|------------|---|
| Titular                     |                  |         | Data nașterii / CUI | Domiciliu / Sediu | Tipul sarcinii sau al dezmembrămintelor dreptului de proprietate | Cota parte | Identificator entitate asociată | Act juridic |                |         | Valoare ipotecă | Tip monedă |   |
| Nume / Denumire             | Inițiala tatălui | Prenume |                     |                   |  |            |                                 | Tip act     | Nr. act / data | Emitent |                 |            |   |
| -                           | -                | -       | -                   | -                 | -  | -          | -                               | -           | -              | -       | -               | -          | - |

| 4. NOTĂRI, PROCESE, INTERDICȚII |         |               |         |                                 |
|---------------------------------|---------|---------------|---------|---------------------------------|
| Tipul notării                   | Tip act | Nr. act/ data | Emitent | Identificator entitate asociată |
| -                               | -       | -             | -       | -                               |

| 5. OBSERVAȚII                   |                               |                                      |
|---------------------------------|-------------------------------|--------------------------------------|
| Imobil împrejmuit/ neîmprejmuit | Imobil contestat/ necontestat | Alte observații                      |
| Neîmprejmuit                    |                               | imobil amplasat pe parcela 35, 394/1 |



## REGISTRUL CADASTRAL AL IMOBILELOR

ANEXA Nr. 2

UAT Tămășeu  
Zonă cooperativizată (Co)

Sector cadastral nr. 9

| 1. DESCRIEREA IMOBILULUI |  |                 |        |                    |                          |          |           |             |                     |                   |                           |                      |                      |              |        |                         |
|--------------------------|--|-----------------|--------|--------------------|--------------------------|----------|-----------|-------------|---------------------|-------------------|---------------------------|----------------------|----------------------|--------------|--------|-------------------------|
| DATE TEREN               |  |                 |        |                    |                          |          |           |             |                     |                   | DATE CONSTRUCȚII          |                      |                      |              |        |                         |
| Identificator teren      | Adresă imobil  | Număr cadastral | Nr. CF | Suprafața măsurată | Intravilan / extra.(I/E) | Nr. top. | Nr. tarla | Nr. parcelă | Categorie folosință | Suprafață parcelă | Identificator construcție | Cod grupă destinație | Suprafața construită | Nr. niveluri | Nr. CF | Constr. cu acte (DA/NU) |
| 9066                     | Extravilan, UAT. Tămășeu, Jud. Bihor; (Tarla: -, Parcela: 104) |                 |        | 9900               | E                        |          |           | 104         | A                   | 9900              |                           |                      |                      |              |        |                         |

| 2. PROPRIETATEA / POSESIA      |                  |         |                          |                     |   |            |                                 |                     |                  |                   |                   |                |                               |
|--------------------------------|------------------|---------|--------------------------|---------------------|---|------------|---------------------------------|---------------------|------------------|-------------------|-------------------|----------------|-------------------------------|
| Titularul dreptului / posesiei |                  |         | Proprietar=1 / Posesor=0 | Data nașterii / CUI | Domiciliu / Sediu   | Cota parte | Identificator entitate asociată | Cotă parte teren UI | Mod de dobândire | Act juridic       |                   |                | Obs. privitoare la proprietar |
| Nume / Denumire                | Inițiala tatălui | Prenume |                          |                     |   |            |                                 |                     |                  | Tip act           | Nr. act / data    | Emitent        |                               |
| SILAGHI                        |                  | SILVIA  | 1                        |                     | judet BIHOR, UAT Biharia, localitate Parhida, nr. 14, Cod postal 999999 | 1/1        | 9066                            |                     | Reconstituire    | act administrativ | 2013 / 02.10.1997 | CJPSDPAT BIHOR | lipsa cnp                     |

| 3. SARCINI / DEZMEMBRĂMINTE |                  |         |                     |                   |  |            |                                 |             |                |         |                 |            |   |
|-----------------------------|------------------|---------|---------------------|-------------------|--|------------|---------------------------------|-------------|----------------|---------|-----------------|------------|---|
| Titular                     |                  |         | Data nașterii / CUI | Domiciliu / Sediu | Tipul sarcinii sau al dezmembrămintelor dreptului de proprietate | Cota parte | Identificator entitate asociată | Act juridic |                |         | Valoare ipotecă | Tip monedă |   |
| Nume / Denumire             | Inițiala tatălui | Prenume |                     |                   |  |            |                                 | Tip act     | Nr. act / data | Emitent |                 |            |   |
| -                           | -                | -       | -                   | -                 | -  | -          | -                               | -           | -              | -       | -               | -          | - |

| 4. NOTĂRI, PROCESE, INTERDICȚII |         |                |         |                                 |
|---------------------------------|---------|----------------|---------|---------------------------------|
| Tipul notării                   | Tip act | Nr. act / data | Emitent | Identificator entitate asociată |
| -                               | -       | -              | -       | -                               |

| 5. OBSERVAȚII                    |                                |                                      |
|----------------------------------|--------------------------------|--------------------------------------|
| Imobil împrejmuit / neîmprejmuit | Imobil contestat / necontestat | Alte observații                      |
| Neîmprejmuit                     |                                | imobil amplasat pe parcela 35, 394/1 |





## REGISTRUL CADASTRAL AL IMOBILELOR

ANEXA Nr. 2

UAT Tămășeu

Zonă cooperativizată (Co)

Sector cadastral nr. 9

| 1. DESCRIEREA IMOBILULUI |  |                 |        |                    |                          |          |           |             |                     |                   |                           |                      |                      |              |        |                         |
|--------------------------|--|-----------------|--------|--------------------|--------------------------|----------|-----------|-------------|---------------------|-------------------|---------------------------|----------------------|----------------------|--------------|--------|-------------------------|
| DATE TEREN               |  |                 |        |                    |                          |          |           |             |                     |                   | DATE CONSTRUCȚII          |                      |                      |              |        |                         |
| Identificator teren      | Adresă imobil  | Număr cadastral | Nr. CF | Suprafața măsurată | Intravilan / extra.(I/E) | Nr. top. | Nr. tarla | Nr. parcelă | Categorie folosință | Suprafață parcelă | Identificator construcție | Cod grupă destinație | Suprafața construită | Nr. niveluri | Nr. CF | Constr. cu acte (DA/NU) |
| 9067                     | Extravilan, UAT. Tămășeu, Jud. Bihor; (Tarla: -, Parcela: 104) |                 |        | 3000               | E                        |          |           | 104         | A                   | 3000              |                           |                      |                      |              |        |                         |

| 2. PROPRIETATEA / POSESIA      |                  |         |                          |                     |   |            |                                 |                     |                  |                   |  |               |                               |
|--------------------------------|------------------|---------|--------------------------|---------------------|---|------------|---------------------------------|---------------------|------------------|-------------------|--|---------------|-------------------------------|
| Titularul dreptului / posesiei |                  |         | Proprietar=1 / Posesor=0 | Data nașterii / CUI | Domiciliu / Sediul  | Cota parte | Identificator entitate asociată | Cotă parte teren UI | Mod de dobândire | Act juridic       |  |               | Obs. privitoare la proprietar |
| Nume / Denumire                | Inițiala tatălui | Prenume |                          |                     |   |            |                                 |                     |                  | Tip act           | Nr. act / data                         | Emitent       |                               |
| FARKAS                         |                  | IULIANA | 1                        |                     | judet BIHOR, UAT Biharia, localitate Parhida, Cod postal 999999 | 1/1        | 9067                            |                     | Reconstituire    | act administrativ | 895, titlu de proprietate / 29.03.1995 | CJPSPAT BIHOR | lipsa cnp                     |
| MEDVE                          |                  | IOAN    | 1                        |                     | judet BIHOR, UAT Biharia, localitate Parhida, Cod postal 999999 |            |                                 |                     |                  |                   |  |               | lipsa cnp                     |

| 3. SARCINI / DEZMEMBRĂMINTE |                  |         |                     |                    |  |            |                                 |             |                |         |                 |            |   |
|-----------------------------|------------------|---------|---------------------|--------------------|--|------------|---------------------------------|-------------|----------------|---------|-----------------|------------|---|
| Titular                     |                  |         | Data nașterii / CUI | Domiciliu / Sediul | Tipul sarcinii sau al dezmembrămintelor dreptului de proprietate | Cota parte | Identificator entitate asociată | Act juridic |                |         | Valoare ipotecă | Tip monedă |   |
| Nume / Denumire             | Inițiala tatălui | Prenume |                     |                    |  |            |                                 | Tip act     | Nr. act / data | Emitent |                 |            |   |
| -                           | -                | -       | -                   | -                  | -  | -          | -                               | -           | -              | -       | -               | -          | - |

| 4. NOTĂRI, PROCESE, INTERDICȚII |         |               |         |                                 |
|---------------------------------|---------|---------------|---------|---------------------------------|
| Tipul notării                   | Tip act | Nr. act/ data | Emitent | Identificator entitate asociată |
| -                               | -       | -             | -       | -                               |

| 5. OBSERVAȚII                   |                               |                                      |
|---------------------------------|-------------------------------|--------------------------------------|
| Imobil împrejmuit/ neîmprejmuit | Imobil contestat/ necontestat | Alte observații                      |
| Neîmprejmuit                    |                               | imobil amplasat pe parcela 35, 394/1 |



## REGISTRUL CADASTRAL AL IMOBILELOR

ANEXA Nr. 2

UAT Tămășeu  
Zonă cooperativizată (Co)

Sector cadastral nr. 9

| 1. DESCRIEREA IMOBILULUI |  |                 |        |                    |                          |          |           |             |                     |                   |                           |                      |                      |              |        |                         |
|--------------------------|--|-----------------|--------|--------------------|--------------------------|----------|-----------|-------------|---------------------|-------------------|---------------------------|----------------------|----------------------|--------------|--------|-------------------------|
| DATE TEREN               |  |                 |        |                    |                          |          |           |             |                     |                   | DATE CONSTRUCȚII          |                      |                      |              |        |                         |
| Identificator teren      | Adresă imobil  | Număr cadastral | Nr. CF | Suprafața măsurată | Intravilan / extra.(I/E) | Nr. top. | Nr. tarla | Nr. parcelă | Categorie folosință | Suprafață parcelă | Identificator construcție | Cod grupă destinație | Suprafața construită | Nr. niveluri | Nr. CF | Constr. cu acte (DA/NU) |
| 9068                     | Extravilan, UAT. Tămășeu, Jud. Bihor; (Tarla: -, Parcela: 104) |                 |        | 5100               | E                        |          |           | 104         | A                   | 5100              |                           |                      |                      |              |        |                         |

| 2. PROPRIETATEA / POSESIA      |                  |         |                          |                     |  |            |                                 |                     |                  |                   |  |               |                               |
|--------------------------------|------------------|---------|--------------------------|---------------------|--|------------|---------------------------------|---------------------|------------------|-------------------|--|---------------|-------------------------------|
| Titularul dreptului / posesiei |                  |         | Proprietar=1 / Posesor=0 | Data nașterii / CUI | Domiciliu / Sediu  | Cota parte | Identificator entitate asociată | Cotă parte teren UI | Mod de dobândire | Act juridic       |  |               | Obs. privitoare la proprietar |
| Nume / Denumire                | Inițiala tatălui | Prenume |                          |                     |  |            |                                 |                     |                  | Tip act           | Nr. act / data                         | Emitent       |                               |
| FENYES                         |                  | GAVRIL  | 1                        |                     | judet BIHOR, UAT Biharia, localitate Parhida, nr. 197, Cod postal 999999 | 1/1        | 9068                            |                     | Reconstituire    | act administrativ | 867, titlu de proprietate / 22.03.1995 | CJPSPAT BIHOR | lipsa cnp                     |

| 3. SARCINI / DEZMEMBRĂMINTE |                  |         |                     |                   |  |            |                                 |             |                |         |                 |            |   |
|-----------------------------|------------------|---------|---------------------|-------------------|--|------------|---------------------------------|-------------|----------------|---------|-----------------|------------|---|
| Titular                     |                  |         | Data nașterii / CUI | Domiciliu / Sediu | Tipul sarcinii sau al dezmembrămintelor dreptului de proprietate | Cota parte | Identificator entitate asociată | Act juridic |                |         | Valoare ipotecă | Tip monedă |   |
| Nume / Denumire             | Inițiala tatălui | Prenume |                     |                   |  |            |                                 | Tip act     | Nr. act / data | Emitent |                 |            |   |
| -                           | -                | -       | -                   | -                 | -  | -          | -                               | -           | -              | -       | -               | -          | - |

| 4. NOTĂRI, PROCESE, INTERDICȚII |         |                |         |                                 |
|---------------------------------|---------|----------------|---------|---------------------------------|
| Tipul notării                   | Tip act | Nr. act / data | Emitent | Identificator entitate asociată |
| -                               | -       | -              | -       | -                               |

| 5. OBSERVAȚII                    |                                |                                      |
|----------------------------------|--------------------------------|--------------------------------------|
| Imobil împrejmuit / neîmprejmuit | Imobil contestat / necontestat | Alte observații                      |
| Neîmprejmuit                     |                                | imobil amplasat pe parcela 35, 394/1 |



## REGISTRUL CADASTRAL AL IMOBILELOR

ANEXA Nr. 2

UAT Tămășeu  
Zonă cooperativizată (Co)

Sector cadastral nr. 9

| 1. DESCRIEREA IMOBILULUI |  |                 |        |                    |                          |          |           |             |                     |                   |                           |                      |                      |              |        |                         |
|--------------------------|--|-----------------|--------|--------------------|--------------------------|----------|-----------|-------------|---------------------|-------------------|---------------------------|----------------------|----------------------|--------------|--------|-------------------------|
| DATE TEREN               |  |                 |        |                    |                          |          |           |             |                     |                   | DATE CONSTRUCȚII          |                      |                      |              |        |                         |
| Identificator teren      | Adresă imobil  | Număr cadastral | Nr. CF | Suprafața măsurată | Intravilan / extra.(I/E) | Nr. top. | Nr. tarla | Nr. parcelă | Categorie folosință | Suprafață parcelă | Identificator construcție | Cod grupă destinație | Suprafața construită | Nr. niveluri | Nr. CF | Constr. cu acte (DA/NU) |
| 9069                     | Extravilan, UAT. Tămășeu, Jud. Bihor; (Tarla: -, Parcela: 104) |                 |        | 5800               | E                        |          |           | 104         | A                   | 5800              |                           |                      |                      |              |        |                         |

| 2. PROPRIETATEA / POSESIA      |                  |         |                          |                     |  |            |                                 |                     |                  |                   |  |               |                               |
|--------------------------------|------------------|---------|--------------------------|---------------------|--|------------|---------------------------------|---------------------|------------------|-------------------|--|---------------|-------------------------------|
| Titularul dreptului / posesiei |                  |         | Proprietar=1 / Posesor=0 | Data nașterii / CUI | Domiciliu / Sediu  | Cota parte | Identificator entitate asociată | Cotă parte teren UI | Mod de dobândire | Act juridic       |  |               | Obs. privitoare la proprietar |
| Nume / Denumire                | Inițiala tatălui | Prenume |                          |                     |  |            |                                 |                     |                  | Tip act           | Nr. act / data                         | Emitent       |                               |
| FINESIU                        |                  | ETELKA  | 1                        |                     | judet BIHOR, UAT Biharia, localitate Parhida, nr. 171, Cod postal 999999 | 1/1        | 9069                            |                     | Reconstituire    | act administrativ | 874, titlu de proprietate / 23.03.1995 | CJPSPAT BIHOR | lipsa cnp                     |

| 3. SARCINI / DEZMEMBRĂMINTE |                  |         |                     |                   |  |            |                                 |             |                |         |                 |            |   |
|-----------------------------|------------------|---------|---------------------|-------------------|--|------------|---------------------------------|-------------|----------------|---------|-----------------|------------|---|
| Titular                     |                  |         | Data nașterii / CUI | Domiciliu / Sediu | Tipul sarcinii sau al dezmembrămintelor dreptului de proprietate | Cota parte | Identificator entitate asociată | Act juridic |                |         | Valoare ipotecă | Tip monedă |   |
| Nume / Denumire             | Inițiala tatălui | Prenume |                     |                   |  |            |                                 | Tip act     | Nr. act / data | Emitent |                 |            |   |
| -                           | -                | -       | -                   | -                 | -  | -          | -                               | -           | -              | -       | -               | -          | - |

| 4. NOTĂRI, PROCESE, INTERDICȚII |         |                |         |                                 |
|---------------------------------|---------|----------------|---------|---------------------------------|
| Tipul notării                   | Tip act | Nr. act / data | Emitent | Identificator entitate asociată |
| -                               | -       | -              | -       | -                               |

| 5. OBSERVAȚII                   |                               |                                      |
|---------------------------------|-------------------------------|--------------------------------------|
| Imobil împrejmuit/ neîmprejmuit | Imobil contestat/ necontestat | Alte observații                      |
| Neîmprejmuit                    |                               | imobil amplasat pe parcela 35, 394/1 |



## REGISTRUL CADASTRAL AL IMOBILELOR

ANEXA Nr. 2

UAT Tămășeu  
Zonă cooperativizată (Co)

Sector cadastral nr. 9

| 1. DESCRIEREA IMOBILULUI |  |                 |        |                    |                          |          |           |             |                     |                   |                           |                      |                      |              |        |                         |
|--------------------------|--|-----------------|--------|--------------------|--------------------------|----------|-----------|-------------|---------------------|-------------------|---------------------------|----------------------|----------------------|--------------|--------|-------------------------|
| DATE TEREN               |  |                 |        |                    |                          |          |           |             |                     |                   | DATE CONSTRUCȚII          |                      |                      |              |        |                         |
| Identificator teren      | Adresă imobil  | Număr cadastral | Nr. CF | Suprafața măsurată | Intravilan / extra.(I/E) | Nr. top. | Nr. tarla | Nr. parcelă | Categorie folosință | Suprafață parcelă | Identificator construcție | Cod grupă destinație | Suprafața construită | Nr. niveluri | Nr. CF | Constr. cu acte (DA/NU) |
| 9070                     | Extravilan, UAT. Tămășeu, Jud. Bihor; (Tarla: -, Parcela: 394/1, 35) |                 |        | 1364               | E                        |          |           | 394/1, 35   | A                   | 1364              |                           |                      |                      |              |        |                         |

| 2. PROPRIETATEA / POSESIA      |                  |         |                          |                     |  |            |                                 |                     |                  |              |                |                      |   |
|--------------------------------|------------------|---------|--------------------------|---------------------|--|------------|---------------------------------|---------------------|------------------|--------------|----------------|----------------------|---|
| Titularul dreptului / posesiei |                  |         | Proprietar=1 / Posesor=0 | Data nașterii / CUI | Domiciliu / Sediu                      | Cota parte | Identificator entitate asociată | Cotă parte teren UI | Mod de dobândire | Act juridic  |                |                      | Obs. privitoare la proprietar                 |
| Nume / Denumire                | Inițiala tatălui | Prenume |                          |                     |  |            |                                 |                     |                  | Tip act      | Nr. act / data | Emitent              |   |
| UAT TAMASEU                    |                  |         | 1                        | 15297903            | Loc. Tamaseu, UAT. Tămășeu, Jud. Bihor | 1/1        | 9070                            |                     | Lege             | act normativ | 7 / 13.03.1996 | PARLAMENTUL ROMANIEI | la dispozitia comisiei locale de fond funciar |

| 3. SARCINI / DEZMEMBRĂMINTE |                  |         |                     |                   |  |            |                                 |             |                |         |                 |            |
|-----------------------------|------------------|---------|---------------------|-------------------|--|------------|---------------------------------|-------------|----------------|---------|-----------------|------------|
| Titular                     |                  |         | Data nașterii / CUI | Domiciliu / Sediu | Tipul sarcinii sau al dezmembrămintelor dreptului de proprietate | Cota parte | Identificator entitate asociată | Act juridic |                |         | Valoare ipotecă | Tip monedă |
| Nume / Denumire             | Inițiala tatălui | Prenume |                     |                   |  |            |                                 | Tip act     | Nr. act / data | Emitent |                 |            |
| -                           | -                | -       | -                   | -                 | -  | -          | -                               | -           | -              | -       | -               | -          |

| 4. NOTĂRI, PROCESE, INTERDICȚII |         |                |         |                                 |
|---------------------------------|---------|----------------|---------|---------------------------------|
| Tipul notării                   | Tip act | Nr. act / data | Emitent | Identificator entitate asociată |
| -                               | -       | -              | -       | -                               |

| 5. OBSERVAȚII                    |                                |                 |
|----------------------------------|--------------------------------|-----------------|
| Imobil împrejmuit / neîmprejmuit | Imobil contestat / necontestat | Alte observații |
| Neîmprejmuit                     |                                |                 |



## REGISTRUL CADASTRAL AL IMOBILELOR

ANEXA Nr. 2

UAT Tămășeu

Zonă necooperativizată (NCo)

Sector cadastral nr. 9

| 1. DESCRIEREA IMOBILULUI |  |                 |        |                    |                          |          |           |             |                     |                   |                           |                      |                      |              |        |                         |
|--------------------------|--|-----------------|--------|--------------------|--------------------------|----------|-----------|-------------|---------------------|-------------------|---------------------------|----------------------|----------------------|--------------|--------|-------------------------|
| DATE TEREN               |  |                 |        |                    |                          |          |           |             |                     |                   | DATE CONSTRUCȚII          |                      |                      |              |        |                         |
| Identificator teren      | Adresă imobil  | Număr cadastral | Nr. CF | Suprafața măsurată | Intravilan / extra.(I/E) | Nr. top. | Nr. tarla | Nr. parcelă | Categorie folosință | Suprafață parcelă | Identificator construcție | Cod grupă destinație | Suprafața construită | Nr. niveluri | Nr. CF | Constr. cu acte (DA/NU) |
| 9071                     | Extravilan, UAT. Tămășeu, Jud. Bihor; (Tarla: -, Parcela: -) |                 | 55752  | 800                | E                        |          |           |             | A                   | 800               |                           |                      |                      |              |        |                         |

| 2. PROPRIETATEA / POSESIA      |                  |          |                          |                     |                    |            |                                 |                     |                  |                   |                   |                |                               |
|--------------------------------|------------------|----------|--------------------------|---------------------|--------------------|------------|---------------------------------|---------------------|------------------|-------------------|-------------------|----------------|-------------------------------|
| Titularul dreptului / posesiei |                  |          | Proprietar=1 / Posesor=0 | Data nașterii / CUI | Domiciliu / Sediu  | Cota parte | Identificator entitate asociată | Cotă parte teren UI | Mod de dobândire | Act juridic       |                   |                | Obs. privitoare la proprietar |
| Nume / Denumire                | Inițiala tatălui | Prenume  |                          |                     |                    |            |                                 |                     |                  | Tip act           | Nr. act / data    | Emitent        |                               |
| OPRIȘ                          |                  | GHEORGHE | 1                        | 23.07.1937          | jud. neidentificat | 1/1        | 9071                            |                     | Lege             | act administrativ | 3571 / 26.10.2006 | CJPSDPAT BIHOR |                               |
| OPRIȘ                          |                  | SANDOR   | 1                        | 10.11.1941          | jud. neidentificat |            |                                 |                     |                  |                   |                   |                |                               |

| 3. SARCINI / DEZMEMBRĂMINTE |                  |         |                     |                   |  |            |                                 |             |                |         |                 |            |   |
|-----------------------------|------------------|---------|---------------------|-------------------|--|------------|---------------------------------|-------------|----------------|---------|-----------------|------------|---|
| Titular                     |                  |         | Data nașterii / CUI | Domiciliu / Sediu | Tipul sarcinii sau al dezmembrămintelor dreptului de proprietate | Cota parte | Identificator entitate asociată | Act juridic |                |         | Valoare ipotecă | Tip monedă |   |
| Nume / Denumire             | Inițiala tatălui | Prenume |                     |                   |  |            |                                 | Tip act     | Nr. act / data | Emitent |                 |            |   |
| -                           | -                | -       | -                   | -                 | -  | -          | -                               | -           | -              | -       | -               | -          | - |

| 4. NOTĂRI, PROCESE, INTERDICȚII |         |                |         |                                 |
|---------------------------------|---------|----------------|---------|---------------------------------|
| Tipul notării                   | Tip act | Nr. act / data | Emitent | Identificator entitate asociată |
| -                               | -       | -              | -       | -                               |

| 5. OBSERVAȚII                    |                                |                 |
|----------------------------------|--------------------------------|-----------------|
| Imobil împrejmuit / neîmprejmuit | Imobil contestat / necontestat | Alte observații |
| Neîmprejmuit                     |                                |                 |



## REGISTRUL CADASTRAL AL IMOBILELOR

ANEXA Nr. 2

UAT Tămășeu  
Zonă cooperativizată (Co)

Sector cadastral nr. 9

| 1. DESCRIEREA IMOBILULUI |  |                 |        |                    |                          |          |           |             |                     |                   |                           |                      |                      |              |        |                         |
|--------------------------|--|-----------------|--------|--------------------|--------------------------|----------|-----------|-------------|---------------------|-------------------|---------------------------|----------------------|----------------------|--------------|--------|-------------------------|
| DATE TEREN               |  |                 |        |                    |                          |          |           |             |                     |                   | DATE CONSTRUCȚII          |                      |                      |              |        |                         |
| Identificator teren      | Adresă imobil  | Număr cadastral | Nr. CF | Suprafața măsurată | Intravilan / extra.(I/E) | Nr. top. | Nr. tarla | Nr. parcelă | Categorie folosință | Suprafața parcelă | Identificator construcție | Cod grupă destinație | Suprafața construită | Nr. niveluri | Nr. CF | Constr. cu acte (DA/NU) |
| 9072                     | Extravilan, UAT. Tămășeu, Jud. Bihor; (Tarla: -, Parcela: -) |                 | 55750  | 4500               | E                        |          |           |             | A                   | 4500              |                           |                      |                      |              |        |                         |

| 2. PROPRIETATEA / POSESIA      |                  |          |                          |                     |                    |            |                                 |                     |                  |                   |                   |                |                               |
|--------------------------------|------------------|----------|--------------------------|---------------------|--------------------|------------|---------------------------------|---------------------|------------------|-------------------|-------------------|----------------|-------------------------------|
| Titularul dreptului / posesiei |                  |          | Proprietar=1 / Posesor=0 | Data nașterii / CUI | Domiciliu / Sediu  | Cota parte | Identificator entitate asociată | Cotă parte teren UI | Mod de dobândire | Act juridic       |                   |                | Obs. privitoare la proprietar |
| Nume / Denumire                | Inițiala tatălui | Prenume  |                          |                     |                    |            |                                 |                     |                  | Tip act           | Nr. act / data    | Emitent        |                               |
| OPRIȘ                          |                  | GHEORGHE | 1                        | 23.07.1937          | jud. neidentificat | 1/1        | 9072                            |                     | Reconstituire    | act administrativ | 3478 / 16.06.2005 | CJPSDPAT BIHOR |                               |
| OPRIȘ                          |                  | SANDOR   | 1                        | 10.11.1941          | jud. neidentificat |            |                                 |                     |                  |                   |                   |                |                               |

| 3. SARCINI / DEZMEMBRĂMINTE |                  |         |                     |                   |  |            |                                 |             |                |         |                 |            |   |
|-----------------------------|------------------|---------|---------------------|-------------------|--|------------|---------------------------------|-------------|----------------|---------|-----------------|------------|---|
| Titular                     |                  |         | Data nașterii / CUI | Domiciliu / Sediu | Tipul sarcinii sau al dezmembrămintelor dreptului de proprietate | Cota parte | Identificator entitate asociată | Act juridic |                |         | Valoare ipotecă | Tip monedă |   |
| Nume / Denumire             | Inițiala tatălui | Prenume |                     |                   |  |            |                                 | Tip act     | Nr. act / data | Emitent |                 |            |   |
| -                           | -                | -       | -                   | -                 | -  | -          | -                               | -           | -              | -       | -               | -          | - |

| 4. NOTĂRI, PROCESE, INTERDICȚII |         |                |         |                                 |
|---------------------------------|---------|----------------|---------|---------------------------------|
| Tipul notării                   | Tip act | Nr. act / data | Emitent | Identificator entitate asociată |
| -                               | -       | -              | -       | -                               |

| 5. OBSERVAȚII                    |                                |                 |
|----------------------------------|--------------------------------|-----------------|
| Imobil împrejmuit / neîmprejmuit | Imobil contestat / necontestat | Alte observații |
| Neîmprejmuit                     |                                |                 |



## REGISTRUL CADASTRAL AL IMOBILELOR

ANEXA Nr. 2

UAT Tămășeu

Zonă necooperativizată (NCo)

Sector cadastral nr. 9

| 1. DESCRIEREA IMOBILULUI |  |                 |        |                    |                          |          |           |             |                     |                   |                           |                      |                      |              |        |                         |
|--------------------------|--|-----------------|--------|--------------------|--------------------------|----------|-----------|-------------|---------------------|-------------------|---------------------------|----------------------|----------------------|--------------|--------|-------------------------|
| DATE TEREN               |  |                 |        |                    |                          |          |           |             |                     |                   | DATE CONSTRUCȚII          |                      |                      |              |        |                         |
| Identificator teren      | Adresă imobil  | Număr cadastral | Nr. CF | Suprafața măsurată | Intravilan / extra.(I/E) | Nr. top. | Nr. tarla | Nr. parcelă | Categorie folosință | Suprafață parcelă | Identificator construcție | Cod grupă destinație | Suprafața construită | Nr. niveluri | Nr. CF | Constr. cu acte (DA/NU) |
| 9073                     | Extravilan, UAT. Tămășeu, Jud. Bihor; (Tarla: -, Parcela: -) |                 | 55751  | 5400               | E                        |          |           |             | A                   | 5400              |                           |                      |                      |              |        |                         |

| 2. PROPRIETATEA / POSESIA      |                  |             |                          |                     |  |            |                                 |                     |                  |                   |                         |                |                               |
|--------------------------------|------------------|-------------|--------------------------|---------------------|--|------------|---------------------------------|---------------------|------------------|-------------------|-------------------------|----------------|-------------------------------|
| Titularul dreptului / posesiei |                  |             | Proprietar=1 / Posesor=0 | Data nașterii / CUI | Domiciliu / Sediu  | Cota parte | Identificator entitate asociată | Cotă parte teren UI | Mod de dobândire | Act juridic       |                         |                | Obs. privitoare la proprietar |
| Nume / Denumire                | Inițiala tatălui | Prenume     |                          |                     |  |            |                                 |                     |                  | Tip act           | Nr. act / data          | Emitent        |                               |
| OPRIȘ                          |                  | GH GHEORGHE | 1                        | 23.07.1937          | Jud: Neidentifica  | 1/1        | 9073                            |                     | Reconstituire    | act administrativ | TP NR 3399 / 23.03.2005 | CJPSDPAT BIHOR |                               |
| OPRIȘ                          |                  | GH SANDOR   | 1                        | 10.11.1941          | Loc. Oradea, Str. SOVATA, Nr.54, Bl.C5, Ap.28, UAT. Oradea, Jud. Bihor |            |                                 |                     |                  |                   |                         |                |                               |

| 3. SARCINI / DEZMEMBRĂMINTE |                  |         |                     |                   |  |            |                                 |             |                |         |                 |            |
|-----------------------------|------------------|---------|---------------------|-------------------|--|------------|---------------------------------|-------------|----------------|---------|-----------------|------------|
| Titular                     |                  |         | Data nașterii / CUI | Domiciliu / Sediu | Tipul sarcinii sau al dezmembrămintelor dreptului de proprietate | Cota parte | Identificator entitate asociată | Act juridic |                |         | Valoare ipotecă | Tip monedă |
| Nume / Denumire             | Inițiala tatălui | Prenume |                     |                   |  |            |                                 | Tip act     | Nr. act / data | Emitent |                 |            |
| -                           | -                | -       | -                   | -                 | -  | -          | -                               | -           | -              | -       | -               | -          |

| 4. NOTĂRI, PROCESE, INTERDICȚII |         |                |         |                                 |
|---------------------------------|---------|----------------|---------|---------------------------------|
| Tipul notării                   | Tip act | Nr. act / data | Emitent | Identificator entitate asociată |
| -                               | -       | -              | -       | -                               |

| 5. OBSERVAȚII                    |                                |                 |
|----------------------------------|--------------------------------|-----------------|
| Imobil împrejmuit / neîmprejmuit | Imobil contestat / necontestat | Alte observații |
| Neîmprejmuit                     |                                |                 |



## REGISTRUL CADASTRAL AL IMOBILELOR

ANEXA Nr. 2

UAT Tămășeu  
Zonă cooperativizată (Co)

Sector cadastral nr. 9

| 1. DESCRIEREA IMOBILULUI |  |                 |        |                    |                          |          |           |             |                     |                   |                           |                      |                      |              |        |                         |
|--------------------------|--|-----------------|--------|--------------------|--------------------------|----------|-----------|-------------|---------------------|-------------------|---------------------------|----------------------|----------------------|--------------|--------|-------------------------|
| DATE TEREN               |  |                 |        |                    |                          |          |           |             |                     |                   | DATE CONSTRUCȚII          |                      |                      |              |        |                         |
| Identificator teren      | Adresă imobil  | Număr cadastral | Nr. CF | Suprafața măsurată | Intravilan / extra.(I/E) | Nr. top. | Nr. tarla | Nr. parcelă | Categorie folosință | Suprafață parcelă | Identificator construcție | Cod grupă destinație | Suprafața construită | Nr. niveluri | Nr. CF | Constr. cu acte (DA/NU) |
| 9074                     | Extravilan, UAT. Tămășeu, Jud. Bihor; (Tarla: -, Parcela: 104) |                 |        | 2500               | E                        |          |           | 104         | A                   | 2500              |                           |                      |                      |              |        |                         |

| 2. PROPRIETATEA / POSESIA      |                  |         |                          |                     |   |            |                                 |                     |                  |                   |   |               |                               |
|--------------------------------|------------------|---------|--------------------------|---------------------|---|------------|---------------------------------|---------------------|------------------|-------------------|---|---------------|-------------------------------|
| Titularul dreptului / posesiei |                  |         | Proprietar=1 / Posesor=0 | Data nașterii / CUI | Domiciliu / Sediu   | Cota parte | Identificator entitate asociată | Cotă parte teren UI | Mod de dobândire | Act juridic       |   |               | Obs. privitoare la proprietar |
| Nume / Denumire                | Inițiala tatălui | Prenume |                          |                     |   |            |                                 |                     |                  | Tip act           | Nr. act / data                          | Emitent       |                               |
| MESTER                         |                  | MARIA   | 1                        |                     | judet BIHOR, UAT Biharia, localitate Parhida, nr. 32, Cod postal 999999 | 1/1        | 9074                            |                     | Reconstituire    | act administrativ | 2092, titlu de proprietate / 08.04.1998 | CJPSPAT BIHOR | lipsa cnp                     |

| 3. SARCINI / DEZMEMBRĂMINTE |                  |         |                     |                   |  |            |                                 |             |                |         |                 |            |   |
|-----------------------------|------------------|---------|---------------------|-------------------|--|------------|---------------------------------|-------------|----------------|---------|-----------------|------------|---|
| Titular                     |                  |         | Data nașterii / CUI | Domiciliu / Sediu | Tipul sarcinii sau al dezmembrămintelor dreptului de proprietate | Cota parte | Identificator entitate asociată | Act juridic |                |         | Valoare ipotecă | Tip monedă |   |
| Nume / Denumire             | Inițiala tatălui | Prenume |                     |                   |  |            |                                 | Tip act     | Nr. act / data | Emitent |                 |            |   |
| -                           | -                | -       | -                   | -                 | -  | -          | -                               | -           | -              | -       | -               | -          | - |

| 4. NOTĂRI, PROCESE, INTERDICȚII |         |                |         |                                 |
|---------------------------------|---------|----------------|---------|---------------------------------|
| Tipul notării                   | Tip act | Nr. act / data | Emitent | Identificator entitate asociată |
| -                               | -       | -              | -       | -                               |

| 5. OBSERVAȚII                    |                                |                               |
|----------------------------------|--------------------------------|-------------------------------|
| Imobil împrejmuit / neîmprejmuit | Imobil contestat / necontestat | Alte observații               |
| Neîmprejmuit                     |                                | imobil amplasat pe parcela 35 |





## REGISTRUL CADASTRAL AL IMOBILELOR

ANEXA Nr. 2

UAT Tămășeu  
Zonă cooperativizată (Co)

Sector cadastral nr. 9

| 1. DESCRIEREA IMOBILULUI |  |                 |        |                    |                          |          |           |             |                     |                   |                           |                      |                      |              |        |                         |
|--------------------------|--|-----------------|--------|--------------------|--------------------------|----------|-----------|-------------|---------------------|-------------------|---------------------------|----------------------|----------------------|--------------|--------|-------------------------|
| DATE TEREN               |  |                 |        |                    |                          |          |           |             |                     |                   | DATE CONSTRUCȚII          |                      |                      |              |        |                         |
| Identificator teren      | Adresă imobil  | Număr cadastral | Nr. CF | Suprafața măsurată | Intravilan / extra.(I/E) | Nr. top. | Nr. tarla | Nr. parcelă | Categorie folosință | Suprafață parcelă | Identificator construcție | Cod grupă destinație | Suprafața construită | Nr. niveluri | Nr. CF | Constr. cu acte (DA/NU) |
| 9075                     | Extravilan, UAT. Tămășeu, Jud. Bihor; (Tarla: -, Parcela: 104) |                 |        | 5000               | E                        |          |           | 104         | A                   | 5000              |                           |                      |                      |              |        |                         |

| 2. PROPRIETATEA / POSESIA      |                  |         |                          |                     |   |            |                                 |                     |                  |                   |   |               |                               |
|--------------------------------|------------------|---------|--------------------------|---------------------|---|------------|---------------------------------|---------------------|------------------|-------------------|---|---------------|-------------------------------|
| Titularul dreptului / posesiei |                  |         | Proprietar=1 / Posesor=0 | Data nașterii / CUI | Domiciliu / Sediu   | Cota parte | Identificator entitate asociată | Cotă parte teren UI | Mod de dobândire | Act juridic       |   |               | Obs. privitoare la proprietar |
| Nume / Denumire                | Inițiala tatălui | Prenume |                          |                     |   |            |                                 |                     |                  | Tip act           | Nr. act / data                          | Emitent       |                               |
| MATE                           |                  | IOSIF   | 1                        |                     | judet BIHOR, UAT Biharia, localitate Parhida, Cod postal 999999 | 1/1        | 9075                            |                     | Reconstituire    | act administrativ | 1249, titlu de proprietate / 24.10.1995 | CJPSPAT BIHOR | lipsa cnp                     |

| 3. SARCINI / DEZMEMBRĂMINTE |                  |         |                     |                   |  |            |                                 |             |                |         |                 |            |   |
|-----------------------------|------------------|---------|---------------------|-------------------|--|------------|---------------------------------|-------------|----------------|---------|-----------------|------------|---|
| Titular                     |                  |         | Data nașterii / CUI | Domiciliu / Sediu | Tipul sarcinii sau al dezmembrămintelor dreptului de proprietate | Cota parte | Identificator entitate asociată | Act juridic |                |         | Valoare ipotecă | Tip monedă |   |
| Nume / Denumire             | Inițiala tatălui | Prenume |                     |                   |  |            |                                 | Tip act     | Nr. act / data | Emitent |                 |            |   |
| -                           | -                | -       | -                   | -                 | -  | -          | -                               | -           | -              | -       | -               | -          | - |

| 4. NOTĂRI, PROCESE, INTERDICȚII |         |                |         |                                 |
|---------------------------------|---------|----------------|---------|---------------------------------|
| Tipul notării                   | Tip act | Nr. act / data | Emitent | Identificator entitate asociată |
| -                               | -       | -              | -       | -                               |

| 5. OBSERVAȚII                    |                                |                                  |
|----------------------------------|--------------------------------|----------------------------------|
| Imobil împrejmuit / neîmprejmuit | Imobil contestat / necontestat | Alte observații                  |
| Neîmprejmuit                     |                                | imobil amplasat pe parcela 394/1 |



## REGISTRUL CADASTRAL AL IMOBILELOR

ANEXA Nr. 2

UAT Tămășeu  
Zonă cooperativizată (Co)

Sector cadastral nr. 9

| 1. DESCRIEREA IMOBILULUI |  |                 |        |                    |                          |          |           |             |                     |                   |                           |                      |                      |              |        |                         |
|--------------------------|--|-----------------|--------|--------------------|--------------------------|----------|-----------|-------------|---------------------|-------------------|---------------------------|----------------------|----------------------|--------------|--------|-------------------------|
| DATE TEREN               |  |                 |        |                    |                          |          |           |             |                     |                   | DATE CONSTRUCȚII          |                      |                      |              |        |                         |
| Identificator teren      | Adresă imobil  | Număr cadastral | Nr. CF | Suprafața măsurată | Intravilan / extra.(I/E) | Nr. top. | Nr. tarla | Nr. parcelă | Categorie folosință | Suprafață parcelă | Identificator construcție | Cod grupă destinație | Suprafața construită | Nr. niveluri | Nr. CF | Constr. cu acte (DA/NU) |
| 9076                     | Extravilan, UAT. Tămășeu, Jud. Bihor; (Tarla: -, Parcela: 104) |                 |        | 2500               | E                        |          |           | 104         | A                   | 2500              |                           |                      |                      |              |        |                         |

| 2. PROPRIETATEA / POSESIA      |                  |           |                          |                     |  |            |                                 |                     |                  |                   |                  |               |                               |
|--------------------------------|------------------|-----------|--------------------------|---------------------|--|------------|---------------------------------|---------------------|------------------|-------------------|------------------|---------------|-------------------------------|
| Titularul dreptului / posesiei |                  |           | Proprietar=1 / Posesor=0 | Data nașterii / CUI | Domiciliu / Sediu  | Cota parte | Identificator entitate asociată | Cotă parte teren UI | Mod de dobândire | Act juridic       |                  |               | Obs. privitoare la proprietar |
| Nume / Denumire                | Inițiala tatălui | Prenume   |                          |                     |  |            |                                 |                     |                  | Tip act           | Nr. act / data   | Emitent       |                               |
| KOCSIS                         |                  | ELISABETA | 1                        |                     | judet BIHOR, UAT Diosig, localitate Vaida, Cod postal 999999 | 1/1        | 9076                            |                     | Reconstituire    | act administrativ | 448 / 20.04.1994 | CJPSPAT BIHOR | lipsa cnp                     |

| 3. SARCINI / DEZMEMBRĂMINTE |                  |         |                     |                   |  |            |                                 |             |                |         |                 |            |
|-----------------------------|------------------|---------|---------------------|-------------------|--|------------|---------------------------------|-------------|----------------|---------|-----------------|------------|
| Titular                     |                  |         | Data nașterii / CUI | Domiciliu / Sediu | Tipul sarcinii sau al dezmembrămintelor dreptului de proprietate | Cota parte | Identificator entitate asociată | Act juridic |                |         | Valoare ipotecă | Tip monedă |
| Nume / Denumire             | Inițiala tatălui | Prenume |                     |                   |  |            |                                 | Tip act     | Nr. act / data | Emitent |                 |            |
| -                           | -                | -       | -                   | -                 | -  | -          | -                               | -           | -              | -       | -               | -          |

| 4. NOTĂRI, PROCESE, INTERDICȚII |         |               |         |                                 |
|---------------------------------|---------|---------------|---------|---------------------------------|
| Tipul notării                   | Tip act | Nr. act/ data | Emitent | Identificator entitate asociată |
| -                               | -       | -             | -       | -                               |

| 5. OBSERVAȚII                   |                               |                                  |
|---------------------------------|-------------------------------|----------------------------------|
| Imobil împrejmuit/ neîmprejmuit | Imobil contestat/ necontestat | Alte observații                  |
| Neîmprejmuit                    |                               | imobil amplasat pe parcela 394/1 |



## REGISTRUL CADASTRAL AL IMOBILELOR

ANEXA Nr. 2

UAT Tămășeu  
Zonă cooperativizată (Co)

Sector cadastral nr. 9

| 1. DESCRIEREA IMOBILULUI |  |                 |        |                    |                          |          |           |             |                     |                   |                           |                      |                      |              |        |                         |
|--------------------------|--|-----------------|--------|--------------------|--------------------------|----------|-----------|-------------|---------------------|-------------------|---------------------------|----------------------|----------------------|--------------|--------|-------------------------|
| DATE TEREN               |  |                 |        |                    |                          |          |           |             |                     |                   | DATE CONSTRUCȚII          |                      |                      |              |        |                         |
| Identificator teren      | Adresă imobil  | Număr cadastral | Nr. CF | Suprafața măsurată | Intravilan / extra.(I/E) | Nr. top. | Nr. tarla | Nr. parcelă | Categorie folosință | Suprafață parcelă | Identificator construcție | Cod grupă destinație | Suprafața construită | Nr. niveluri | Nr. CF | Constr. cu acte (DA/NU) |
| 9077                     | Extravilan, UAT. Tămășeu, Jud. Bihor; (Tarla: -, Parcela: 104) |                 |        | 500                | E                        |          |           | 104         | A                   | 500               |                           |                      |                      |              |        |                         |

| 2. PROPRIETATEA / POSESIA      |                  |         |                          |                     |   |            |                                 |                     |                  |                   |                   |                |                               |
|--------------------------------|------------------|---------|--------------------------|---------------------|---|------------|---------------------------------|---------------------|------------------|-------------------|-------------------|----------------|-------------------------------|
| Titularul dreptului / posesiei |                  |         | Proprietar=1 / Posesor=0 | Data nașterii / CUI | Domiciliu / Sediu   | Cota parte | Identificator entitate asociată | Cotă parte teren UI | Mod de dobândire | Act juridic       |                   |                | Obs. privitoare la proprietar |
| Nume / Denumire                | Inițiala tatălui | Prenume |                          |                     |   |            |                                 |                     |                  | Tip act           | Nr. act / data    | Emitent        |                               |
| BONE                           |                  | IRINA   | 1                        |                     | judet BIHOR, UAT Biharia, localitate Parhida, Cod postal 999999 | 1/1        | 9077                            |                     | Reconstituire    | act administrativ | 1164 / 16.08.1995 | CJPSDPAT BIHOR | lipsa cnp                     |
| VIDA                           |                  | STEFAN  | 1                        |                     | judet BIHOR, UAT Biharia, localitate Parhida, Cod postal 999999 |            |                                 |                     |                  |                   |                   |                | lipsa cnp                     |

| 3. SARCINI / DEZMEMBRĂMINTE |                  |         |                     |                   |  |            |                                 |             |                |         |                 |            |
|-----------------------------|------------------|---------|---------------------|-------------------|--|------------|---------------------------------|-------------|----------------|---------|-----------------|------------|
| Titular                     |                  |         | Data nașterii / CUI | Domiciliu / Sediu | Tipul sarcinii sau al dezmembrămintelor dreptului de proprietate | Cota parte | Identificator entitate asociată | Act juridic |                |         | Valoare ipotecă | Tip monedă |
| Nume / Denumire             | Inițiala tatălui | Prenume |                     |                   |  |            |                                 | Tip act     | Nr. act / data | Emitent |                 |            |
| -                           | -                | -       | -                   | -                 | -  | -          | -                               | -           | -              | -       | -               | -          |

| 4. NOTĂRI, PROCESE, INTERDICȚII |         |                |         |                                 |
|---------------------------------|---------|----------------|---------|---------------------------------|
| Tipul notării                   | Tip act | Nr. act / data | Emitent | Identificator entitate asociată |
| -                               | -       | -              | -       | -                               |

| 5. OBSERVAȚII                    |                                |                                  |
|----------------------------------|--------------------------------|----------------------------------|
| Imobil împrejmuit / neîmprejmuit | Imobil contestat / necontestat | Alte observații                  |
| Neîmprejmuit                     |                                | imobil amplasat pe parcela 394/1 |



## REGISTRUL CADASTRAL AL IMOBILELOR

ANEXA Nr. 2

UAT Tămășeu  
Zonă cooperativizată (Co)

Sector cadastral nr. 9

| 1. DESCRIEREA IMOBILULUI |   |                 |        |                    |                          |          |           |              |                     |                   |                           |                      |                      |              |        |                         |
|--------------------------|---|-----------------|--------|--------------------|--------------------------|----------|-----------|--------------|---------------------|-------------------|---------------------------|----------------------|----------------------|--------------|--------|-------------------------|
| DATE TEREN               |   |                 |        |                    |                          |          |           |              |                     |                   | DATE CONSTRUCȚII          |                      |                      |              |        |                         |
| Identificator teren      | Adresă imobil   | Număr cadastral | Nr. CF | Suprafața măsurată | Intravilan / extra.(I/E) | Nr. top. | Nr. tarla | Nr. parcelă  | Categorie folosință | Suprafață parcelă | Identificator construcție | Cod grupă destinație | Suprafața construită | Nr. niveluri | Nr. CF | Constr. cu acte (DA/NU) |
| 9078                     | Extravilan, UAT. Tămășeu, Jud. Bihor; (Tarla: -, Parcela: 394/1, 394/3) |                 |        | 23941              | E                        |          |           | 394/1, 394/3 | A                   | 23941             |                           |                      |                      |              |        |                         |

| 2. PROPRIETATEA / POSESIA      |                  |         |                          |                     |  |            |                                 |                     |                  |              |                |                      |   |
|--------------------------------|------------------|---------|--------------------------|---------------------|--|------------|---------------------------------|---------------------|------------------|--------------|----------------|----------------------|---|
| Titularul dreptului / posesiei |                  |         | Proprietar=1 / Posesor=0 | Data nașterii / CUI | Domiciliu / Sediu                      | Cota parte | Identificator entitate asociată | Cotă parte teren UI | Mod de dobândire | Act juridic  |                |                      | Obs. privitoare la proprietar                 |
| Nume / Denumire                | Inițiala tatălui | Prenume |                          |                     |  |            |                                 |                     |                  | Tip act      | Nr. act / data | Emitent              |   |
| UAT TAMASEU                    |                  |         | 1                        | 15297903            | Loc. Tamaseu, UAT. Tămășeu, Jud. Bihor | 1/1        | 9078                            |                     | Lege             | act normativ | 7 / 13.03.1996 | PARLAMENTUL ROMANIEI | la dispozitia comisiei locale de fond funciar |

| 3. SARCINI / DEZMEMBRĂMINTE |                  |         |                     |                   |  |            |                                 |             |                |         |                 |            |
|-----------------------------|------------------|---------|---------------------|-------------------|--|------------|---------------------------------|-------------|----------------|---------|-----------------|------------|
| Titular                     |                  |         | Data nașterii / CUI | Domiciliu / Sediu | Tipul sarcinii sau al dezmembrămintelor dreptului de proprietate | Cota parte | Identificator entitate asociată | Act juridic |                |         | Valoare ipotecă | Tip monedă |
| Nume / Denumire             | Inițiala tatălui | Prenume |                     |                   |  |            |                                 | Tip act     | Nr. act / data | Emitent |                 |            |
| -                           | -                | -       | -                   | -                 | -  | -          | -                               | -           | -              | -       | -               | -          |

| 4. NOTĂRI, PROCESE, INTERDICȚII |         |               |         |                                 |
|---------------------------------|---------|---------------|---------|---------------------------------|
| Tipul notării                   | Tip act | Nr. act/ data | Emitent | Identificator entitate asociată |
| -                               | -       | -             | -       | -                               |

| 5. OBSERVAȚII                   |                               |                 |
|---------------------------------|-------------------------------|-----------------|
| Imobil împrejmuit/ neîmprejmuit | Imobil contestat/ necontestat | Alte observații |
| Neîmprejmuit                    |                               |                 |



## REGISTRUL CADASTRAL AL IMOBILELOR

ANEXA Nr. 2

UAT Tămășeu

Zonă cooperativizată (Co)

Sector cadastral nr. 9

| 1. DESCRIEREA IMOBILULUI |  |                 |        |                    |                          |          |           |             |                     |                   |                           |                      |                      |              |          |                         |
|--------------------------|--|-----------------|--------|--------------------|--------------------------|----------|-----------|-------------|---------------------|-------------------|---------------------------|----------------------|----------------------|--------------|----------|-------------------------|
| DATE TEREN               |  |                 |        |                    |                          |          |           |             |                     |                   | DATE CONSTRUCȚII          |                      |                      |              |          |                         |
| Identificator teren      | Adresă imobil  | Număr cadastral | Nr. CF | Suprafața măsurată | Intravilan / extra.(I/E) | Nr. top. | Nr. tarla | Nr. parcelă | Categorie folosință | Suprafață parcelă | Identificator construcție | Cod grupă destinație | Suprafața construită | Nr. niveluri | Nr. CF   | Constr. cu acte (DA/NU) |
| 9079                     | Extravilan, UAT. Tămășeu, Jud. Bihor; (Tarla: -, Parcela: -) |                 | 54982  | 900                | E                        |          |           |             | CC                  | 900               | 1                         | CIE                  | 900                  | 1            | 54982-C1 | DA                      |

| 2. PROPRIETATEA / POSESIA      |                  |         |                          |                     |  |            |                                 |                     |                  |                   |                     |                                      |                               |  |  |
|--------------------------------|------------------|---------|--------------------------|---------------------|--|------------|---------------------------------|---------------------|------------------|-------------------|---------------------|--------------------------------------|-------------------------------|--|--|
| Titularul dreptului / posesiei |                  |         | Proprietar=1 / Posesor=0 | Data nașterii / CUI | Domiciliu / Sediu  | Cota parte | Identificator entitate asociată | Cotă parte teren UI | Mod de dobândire | Act juridic       |                     |                                      | Obs. privitoare la proprietar |  |  |
| Nume / Denumire                | Inițiala tatălui | Prenume |                          |                     |  |            |                                 |                     |                  | Tip act           | Nr. act / data      | Emitent                              |                               |  |  |
| OMV PETROM S.A.                |                  |         | 1                        | 1590082             | Loc. Bucuresti Sectorul 1, Str. CORALILOR, Nr.22, UAT. București Sectorul 1, Jud. Municipiul București | 1/1        | 9079                            |                     | Lege             | act administrativ | 328279 / 07.12.2004 | ORC de pe Langa Tribunalul Bucuresti |                               |  |  |
| OMV PETROM S.A.                |                  |         | 1                        | 1590082             | Loc. Bucuresti Sectorul 1, Str. CORALILOR, Nr.22, UAT. București Sectorul 1, Jud. Municipiul București | 1/1        | C1                              |                     | Lege             | act administrativ | 328279 / 07.12.2004 | ORC de pe Langa Tribunalul Bucuresti |                               |  |  |

| 3. SARCINI / DEZMEMBRĂMINTE |                  |         |                     |                   |  |            |                                 |             |                |         |                 |            |   |  |  |
|-----------------------------|------------------|---------|---------------------|-------------------|--|------------|---------------------------------|-------------|----------------|---------|-----------------|------------|---|--|--|
| Titular                     |                  |         | Data nașterii / CUI | Domiciliu / Sediu | Tipul sarcinii sau al dezmembrămintelor dreptului de proprietate | Cota parte | Identificator entitate asociată | Act juridic |                |         | Valoare ipotecă | Tip monedă |   |  |  |
| Nume / Denumire             | Inițiala tatălui | Prenume |                     |                   |  |            |                                 | Tip act     | Nr. act / data | Emitent |                 |            |   |  |  |
| -                           | -                | -       | -                   | -                 | -  | -          | -                               | -           | -              | -       | -               | -          | - |  |  |

| 4. NOTĂRI, PROCESE, INTERDICȚII |  |  |  |  |  |         |  |                |  |         |  |  |                                 |  |  |
|---------------------------------|--|--|--|--|--|---------|--|----------------|--|---------|--|--|---------------------------------|--|--|
| Tipul notării                   |  |  |  |  |  | Tip act |  | Nr. act / data |  | Emitent |  |  | Identificator entitate asociată |  |  |
| -                               |  |  |  |  |  | -       |  | -              |  | -       |  |  | -                               |  |  |

| 5. OBSERVAȚII                    |  |  |  |                                |  |  |  |                 |  |  |  |  |  |  |  |
|----------------------------------|--|--|--|--------------------------------|--|--|--|-----------------|--|--|--|--|--|--|--|
| Imobil împrejmuit / neîmprejmuit |  |  |  | Imobil contestat / necontestat |  |  |  | Alte observații |  |  |  |  |  |  |  |
| Neîmprejmuit                     |  |  |  |                                |  |  |  |                 |  |  |  |  |  |  |  |



## REGISTRUL CADASTRAL AL IMOBILELOR

ANEXA Nr. 2

UAT Tămășeu  
Zonă cooperativizată (Co)

Sector cadastral nr. 9

| 1. DESCRIEREA IMOBILULUI |  |                 |        |                    |                          |          |           |             |                     |                   |                           |                      |                      |              |        |                         |
|--------------------------|--|-----------------|--------|--------------------|--------------------------|----------|-----------|-------------|---------------------|-------------------|---------------------------|----------------------|----------------------|--------------|--------|-------------------------|
| DATE TEREN               |  |                 |        |                    |                          |          |           |             |                     |                   | DATE CONSTRUCȚII          |                      |                      |              |        |                         |
| Identificator teren      | Adresă imobil  | Număr cadastral | Nr. CF | Suprafața măsurată | Intravilan / extra.(I/E) | Nr. top. | Nr. tarla | Nr. parcelă | Categorie folosință | Suprafață parcelă | Identificator construcție | Cod grupă destinație | Suprafața construită | Nr. niveluri | Nr. CF | Constr. cu acte (DA/NU) |
| 9080                     | Extravilan, UAT. Tămășeu, Jud. Bihor; (Tarla: -, Parcela: -) |                 |        | 86625              | E                        |          |           |             | A                   | 86625             |                           |                      |                      |              |        |                         |

| 2. PROPRIETATEA / POSESIA      |                  |         |                          |                     |  |            |                                 |                     |                  |              |                |                      |   |
|--------------------------------|------------------|---------|--------------------------|---------------------|--|------------|---------------------------------|---------------------|------------------|--------------|----------------|----------------------|---|
| Titularul dreptului / posesiei |                  |         | Proprietar=1 / Posesor=0 | Data nașterii / CUI | Domiciliu / Sediu                      | Cota parte | Identificator entitate asociată | Cotă parte teren UI | Mod de dobândire | Act juridic  |                |                      | Obs. privitoare la proprietar                 |
| Nume / Denumire                | Inițiala tatălui | Prenume |                          |                     |  |            |                                 |                     |                  | Tip act      | Nr. act / data | Emitent              |   |
| UAT TAMASEU                    |                  |         | 1                        | 15297903            | Loc. Tamaseu, UAT. Tămășeu, Jud. Bihor | 1/1        | 9080                            |                     | Lege             | act normativ | 7 / 13.03.1996 | PARLAMENTUL ROMANIEI | la dispozitia comisiei locale de fond funciar |

| 3. SARCINI / DEZMEMBRĂMINTE |                  |         |                     |                   |  |            |                                 |             |                |         |                 |            |
|-----------------------------|------------------|---------|---------------------|-------------------|--|------------|---------------------------------|-------------|----------------|---------|-----------------|------------|
| Titular                     |                  |         | Data nașterii / CUI | Domiciliu / Sediu | Tipul sarcinii sau al dezmembrămintelor dreptului de proprietate | Cota parte | Identificator entitate asociată | Act juridic |                |         | Valoare ipotecă | Tip monedă |
| Nume / Denumire             | Inițiala tatălui | Prenume |                     |                   |  |            |                                 | Tip act     | Nr. act / data | Emitent |                 |            |
| -                           | -                | -       | -                   | -                 | -  | -          | -                               | -           | -              | -       | -               | -          |

| 4. NOTĂRI, PROCESE, INTERDICȚII |         |                |         |                                 |
|---------------------------------|---------|----------------|---------|---------------------------------|
| Tipul notării                   | Tip act | Nr. act / data | Emitent | Identificator entitate asociată |
| -                               | -       | -              | -       | -                               |

| 5. OBSERVAȚII                    |                                |  |
|----------------------------------|--------------------------------|--|
| Imobil împrejmuit / neîmprejmuit | Imobil contestat / necontestat | Alte observații  |
| Neîmprejmuit                     |                                | parcela 395, 402, 394/1, 394/3, 399, 398, 397, 395, 396, 401 |



## REGISTRUL CADASTRAL AL IMOBILELOR

ANEXA Nr. 2

UAT Tămășeu  
Zonă cooperativizată (Co)

Sector cadastral nr. 9

| 1. DESCRIEREA IMOBILULUI |   |                 |        |                    |                          |          |           |             |                     |                   |                           |                      |                      |              |        |                         |
|--------------------------|---|-----------------|--------|--------------------|--------------------------|----------|-----------|-------------|---------------------|-------------------|---------------------------|----------------------|----------------------|--------------|--------|-------------------------|
| DATE TEREN               |   |                 |        |                    |                          |          |           |             |                     |                   | DATE CONSTRUCȚII          |                      |                      |              |        |                         |
| Identificator teren      | Adresă imobil   | Număr cadastral | Nr. CF | Suprafața măsurată | Intravilan / extra.(I/E) | Nr. top. | Nr. tarla | Nr. parcelă | Categorie folosință | Suprafață parcelă | Identificator construcție | Cod grupă destinație | Suprafața construită | Nr. niveluri | Nr. CF | Constr. cu acte (DA/NU) |
| 9081                     | Extravilan, UAT. Tămășeu, Jud. Bihor; (Tarla: 49, Parcela: 394/1) |                 | 55066  | 5000               | E                        |          | 49        | 394/1       | A                   | 5000              |                           |                      |                      |              |        |                         |

| 2. PROPRIETATEA / POSESIA      |                  |         |                          |                     |                    |            |                                 |                     |                  |              |                       |                     |                               |  |  |
|--------------------------------|------------------|---------|--------------------------|---------------------|--------------------|------------|---------------------------------|---------------------|------------------|--------------|-----------------------|---------------------|-------------------------------|--|--|
| Titularul dreptului / posesiei |                  |         | Proprietar=1 / Posesor=0 | Data nașterii / CUI | Domiciliu / Sediu  | Cota parte | Identificator entitate asociată | Cotă parte teren UI | Mod de dobândire | Act juridic  |                       |                     | Obs. privitoare la proprietar |  |  |
| Nume / Denumire                | Inițiala tatălui | Prenume |                          |                     |                    |            |                                 |                     |                  | Tip act      | Nr. act / data        | Emitent             |                               |  |  |
| BARȚAN                         |                  | IOAN    | 1                        | 07.07.1970          | jud. neidentificat | 1/1        | 9081                            |                     | Convenție        | act notarial | AUT. 173 / 10.02.2021 | Popa Carmen Teodora | casatorit, bun propriu        |  |  |

| 3. SARCINI / DEZMEMBRĂMINTE |                  |         |                     |                   |  |            |                                 |             |                |         |                 |            |   |  |  |
|-----------------------------|------------------|---------|---------------------|-------------------|--|------------|---------------------------------|-------------|----------------|---------|-----------------|------------|---|--|--|
| Titular                     |                  |         | Data nașterii / CUI | Domiciliu / Sediu | Tipul sarcinii sau al dezmembrămintelor dreptului de proprietate | Cota parte | Identificator entitate asociată | Act juridic |                |         | Valoare ipotecă | Tip monedă |   |  |  |
| Nume / Denumire             | Inițiala tatălui | Prenume |                     |                   |  |            |                                 | Tip act     | Nr. act / data | Emitent |                 |            |   |  |  |
| -                           | -                | -       | -                   | -                 | -  | -          | -                               | -           | -              | -       | -               | -          | - |  |  |

| 4. NOTĂRI, PROCESE, INTERDICȚII |  |  |  |  |  |         |  |                |  |         |  |                                 |  |  |  |
|---------------------------------|--|--|--|--|--|---------|--|----------------|--|---------|--|---------------------------------|--|--|--|
| Tipul notării                   |  |  |  |  |  | Tip act |  | Nr. act / data |  | Emitent |  | Identificator entitate asociată |  |  |  |
| -                               |  |  |  |  |  | -       |  | -              |  | -       |  | -                               |  |  |  |

| 5. OBSERVAȚII                    |  |  |  |                                |  |  |  |                 |  |  |  |  |  |  |  |
|----------------------------------|--|--|--|--------------------------------|--|--|--|-----------------|--|--|--|--|--|--|--|
| Imobil împrejmuit / neîmprejmuit |  |  |  | Imobil contestat / necontestat |  |  |  | Alte observații |  |  |  |  |  |  |  |
| Neîmprejmuit                     |  |  |  |                                |  |  |  |                 |  |  |  |  |  |  |  |



## REGISTRUL CADASTRAL AL IMOBILELOR

ANEXA Nr. 2

UAT Tămășeu  
Zonă cooperativizată (Co)

Sector cadastral nr. 9

| 1. DESCRIEREA IMOBILULUI |  |                 |        |                    |                          |          |           |             |                     |                   |                           |                      |                      |              |        |                         |
|--------------------------|--|-----------------|--------|--------------------|--------------------------|----------|-----------|-------------|---------------------|-------------------|---------------------------|----------------------|----------------------|--------------|--------|-------------------------|
| DATE TEREN               |  |                 |        |                    |                          |          |           |             |                     |                   | DATE CONSTRUCȚII          |                      |                      |              |        |                         |
| Identificator teren      | Adresă imobil  | Număr cadastral | Nr. CF | Suprafața măsurată | Intravilan / extra.(I/E) | Nr. top. | Nr. tarla | Nr. parcelă | Categorie folosință | Suprafață parcelă | Identificator construcție | Cod grupă destinație | Suprafața construită | Nr. niveluri | Nr. CF | Constr. cu acte (DA/NU) |
| 9082                     | Extravilan, UAT. Tămășeu, Jud. Bihor; (Tarla: -, Parcela: 394/1) |                 |        | 4200               | E                        |          |           | 394/1       | A                   | 4200              |                           |                      |                      |              |        |                         |

| 2. PROPRIETATEA / POSESIA      |                  |         |                          |                     |  |            |                                 |                     |                  |              |                |                      |   |
|--------------------------------|------------------|---------|--------------------------|---------------------|--|------------|---------------------------------|---------------------|------------------|--------------|----------------|----------------------|---|
| Titularul dreptului / posesiei |                  |         | Proprietar=1 / Posesor=0 | Data nașterii / CUI | Domiciliu / Sediu                      | Cota parte | Identificator entitate asociată | Cotă parte teren UI | Mod de dobândire | Act juridic  |                |                      | Obs. privitoare la proprietar                 |
| Nume / Denumire                | Inițiala tatălui | Prenume |                          |                     |  |            |                                 |                     |                  | Tip act      | Nr. act / data | Emitent              |   |
| UAT TAMASEU                    |                  |         | 1                        | 15297903            | Loc. Tamaseu, UAT. Tămășeu, Jud. Bihor | 1/1        | 9082                            |                     | Lege             | act normativ | 7 / 13.03.1996 | PARLAMENTUL ROMANIEI | la dispozitia comisiei locale de fond funciar |

| 3. SARCINI / DEZMEMBRĂMINTE |                  |         |                     |                   |  |            |                                 |             |                |         |                 |            |
|-----------------------------|------------------|---------|---------------------|-------------------|--|------------|---------------------------------|-------------|----------------|---------|-----------------|------------|
| Titular                     |                  |         | Data nașterii / CUI | Domiciliu / Sediu | Tipul sarcinii sau al dezmembrămintelor dreptului de proprietate | Cota parte | Identificator entitate asociată | Act juridic |                |         | Valoare ipotecă | Tip monedă |
| Nume / Denumire             | Inițiala tatălui | Prenume |                     |                   |  |            |                                 | Tip act     | Nr. act / data | Emitent |                 |            |
| -                           | -                | -       | -                   | -                 | -  | -          | -                               | -           | -              | -       | -               | -          |

| 4. NOTĂRI, PROCESE, INTERDICȚII |         |                |         |                                 |
|---------------------------------|---------|----------------|---------|---------------------------------|
| Tipul notării                   | Tip act | Nr. act / data | Emitent | Identificator entitate asociată |
| -                               | -       | -              | -       | -                               |

| 5. OBSERVAȚII                    |                                |                 |
|----------------------------------|--------------------------------|-----------------|
| Imobil împrejmuit / neîmprejmuit | Imobil contestat / necontestat | Alte observații |
| Neîmprejmuit                     |                                |                 |





## REGISTRUL CADASTRAL AL IMOBILELOR

ANEXA Nr. 2

UAT Tămășeu  
Zonă cooperativizată (Co)

Sector cadastral nr. 9

| 1. DESCRIEREA IMOBILULUI |  |                 |        |                    |                          |          |           |             |                     |                   |                           |                      |                      |              |        |                         |
|--------------------------|--|-----------------|--------|--------------------|--------------------------|----------|-----------|-------------|---------------------|-------------------|---------------------------|----------------------|----------------------|--------------|--------|-------------------------|
| DATE TEREN               |  |                 |        |                    |                          |          |           |             |                     |                   | DATE CONSTRUCȚII          |                      |                      |              |        |                         |
| Identificator teren      | Adresă imobil  | Număr cadastral | Nr. CF | Suprafața măsurată | Intravilan / extra.(I/E) | Nr. top. | Nr. tarla | Nr. parcelă | Categorie folosință | Suprafață parcelă | Identificator construcție | Cod grupă destinație | Suprafața construită | Nr. niveluri | Nr. CF | Constr. cu acte (DA/NU) |
| 9083                     | Extravilan, UAT. Tămășeu, Jud. Bihor; (Tarla: -, Parcela: 394/1) |                 | 54656  | 10500              | E                        |          |           | 394/1       | A                   | 10500             |                           |                      |                      |              |        |                         |

| 2. PROPRIETATEA / POSESIA      |                  |              |                          |                     |   |            |                                 |                     |                  |              |                       |                               |                               |
|--------------------------------|------------------|--------------|--------------------------|---------------------|---|------------|---------------------------------|---------------------|------------------|--------------|-----------------------|-------------------------------|-------------------------------|
| Titularul dreptului / posesiei |                  |              | Proprietar=1 / Posesor=0 | Data nașterii / CUI | Domiciliu / Sediu                           | Cota parte | Identificator entitate asociată | Cotă parte teren UI | Mod de dobândire | Act juridic  |                       |                               | Obs. privitoare la proprietar |
| Nume / Denumire                | Inițiala tatălui | Prenume      |                          |                     |   |            |                                 |                     |                  | Tip act      | Nr. act / data        | Emitent                       |                               |
| BARȚAN                         |                  | GAVRIL-LIVIU | 1                        | 17.08.1974          | Loc. Niued, Nr.51, UAT. Tămășeu, Jud. Bihor | 1/1        | 9083                            |                     | Convenție        | act notarial | AUT.1073 / 02.05.2019 | Tomulescu Laurentiu Sebastian | necasatorit                   |

| 3. SARCINI / DEZMEMBRĂMINTE |                  |         |                     |                   |  |            |                                 |             |                |         |                 |            |
|-----------------------------|------------------|---------|---------------------|-------------------|--|------------|---------------------------------|-------------|----------------|---------|-----------------|------------|
| Titular                     |                  |         | Data nașterii / CUI | Domiciliu / Sediu | Tipul sarcinii sau al dezmembrămintelor dreptului de proprietate | Cota parte | Identificator entitate asociată | Act juridic |                |         | Valoare ipotecă | Tip monedă |
| Nume / Denumire             | Inițiala tatălui | Prenume |                     |                   |  |            |                                 | Tip act     | Nr. act / data | Emitent |                 |            |
| -                           | -                | -       | -                   | -                 | -  | -          | -                               | -           | -              | -       | -               | -          |

| 4. NOTĂRI, PROCESE, INTERDICȚII |         |                |         |                                 |
|---------------------------------|---------|----------------|---------|---------------------------------|
| Tipul notării                   | Tip act | Nr. act / data | Emitent | Identificator entitate asociată |
| -                               | -       | -              | -       | -                               |

| 5. OBSERVAȚII                    |                                |                 |
|----------------------------------|--------------------------------|-----------------|
| Imobil împrejmuit / neîmprejmuit | Imobil contestat / necontestat | Alte observații |
| Neîmprejmuit                     |                                |                 |



## REGISTRUL CADASTRAL AL IMOBILELOR

ANEXA Nr. 2

UAT Tămășeu

Zonă cooperativizată (Co)

Sector cadastral nr. 9

| 1. DESCRIEREA IMOBILULUI |   |                 |        |                    |                          |          |           |             |                     |                   | DATE CONSTRUCȚII          |                      |                      |              |        |                         |
|--------------------------|---|-----------------|--------|--------------------|--------------------------|----------|-----------|-------------|---------------------|-------------------|---------------------------|----------------------|----------------------|--------------|--------|-------------------------|
| DATE TEREN               |   |                 |        |                    |                          |          |           |             |                     |                   |                           |                      |                      |              |        |                         |
| Identificator teren      | Adresă imobil   | Număr cadastral | Nr. CF | Suprafața măsurată | Intravilan / extra.(I/E) | Nr. top. | Nr. tarla | Nr. parcelă | Categorie folosință | Suprafață parcelă | Identificator construcție | Cod grupă destinație | Suprafața construită | Nr. niveluri | Nr. CF | Constr. cu acte (DA/NU) |
| 9084                     | Extravilan, UAT. Tămășeu, Jud. Bihor; (Tarla: 49, Parcela: 394/1) |                 | 54634  | 15800              | E                        |          | 49        | 394/1       | A                   | 15800             |                           |                      |                      |              |        |                         |

| 2. PROPRIETATEA / POSESIA      |                  |              |                          |                     |  |            |                                 |                     |                  |              |                             |                 |                                 |
|--------------------------------|------------------|--------------|--------------------------|---------------------|--|------------|---------------------------------|---------------------|------------------|--------------|-----------------------------|-----------------|---------------------------------|
| Titularul dreptului / posesiei |                  |              | Proprietar=1 / Posesor=0 | Data nașterii / CUI | Domiciliu / Sediu                            | Cota parte | Identificator entitate asociată | Cotă parte teren UI | Mod de dobândire | Act juridic  |                             |                 | Obs. privitoare la proprietar   |
| Nume / Denumire                | Inițiala tatălui | Prenume      |                          |                     |  |            |                                 |                     |                  | Tip act      | Nr. act / data              | Emitent         |                                 |
| BARȚAN                         |                  | IOAN         | 1                        | 07.07.1970          | jud. neidentificat                           | 1/2        | 9084                            |                     | Convenție        | act notarial | CVC AUT NR 179 / 05.02.2010 | NP GARBA CORNEL | si sotia Barțan Liana - Mihaela |
| BARȚAN                         |                  | GAVRIL-LIVIU | 1                        | 17.08.1974          | Loc. Niuved, Nr.51, UAT. Tămășeu, Jud. Bihor | 1/2        | 9084                            |                     | Convenție        | act notarial | CVC AUT NR 179 / 05.02.2010 | NP GARBA CORNEL | necasatorit                     |

| 3. SARCINI / DEZMEMBRĂMINTE |                  |         |                     |                   |  |            |                                 |             |                |         |                 |            |
|-----------------------------|------------------|---------|---------------------|-------------------|--|------------|---------------------------------|-------------|----------------|---------|-----------------|------------|
| Titular                     |                  |         | Data nașterii / CUI | Domiciliu / Sediu | Tipul sarcinii sau al dezmembrămintelor dreptului de proprietate | Cota parte | Identificator entitate asociată | Act juridic |                |         | Valoare ipotecă | Tip monedă |
| Nume / Denumire             | Inițiala tatălui | Prenume |                     |                   |  |            |                                 | Tip act     | Nr. act / data | Emitent |                 |            |
| -                           | -                | -       | -                   | -                 | -  | -          | -                               | -           | -              | -       | -               | -          |

| 4. NOTĂRI, PROCESE, INTERDICȚII |         |                |         |                                 |
|---------------------------------|---------|----------------|---------|---------------------------------|
| Tipul notării                   | Tip act | Nr. act / data | Emitent | Identificator entitate asociată |
| -                               | -       | -              | -       | -                               |

| 5. OBSERVAȚII                    |                                |                 |
|----------------------------------|--------------------------------|-----------------|
| Imobil împrejmuit / neîmprejmuit | Imobil contestat / necontestat | Alte observații |
| Neîmprejmuit                     |                                |                 |



## REGISTRUL CADASTRAL AL IMOBILELOR

ANEXA Nr. 2

UAT Tămășeu  
Zonă cooperativizată (Co)

Sector cadastral nr. 9

| 1. DESCRIEREA IMOBILULUI |  |                 |        |                    |                          |          |           |             |                     |                   |                           |                      |                      |              |        |                         |
|--------------------------|--|-----------------|--------|--------------------|--------------------------|----------|-----------|-------------|---------------------|-------------------|---------------------------|----------------------|----------------------|--------------|--------|-------------------------|
| DATE TEREN               |  |                 |        |                    |                          |          |           |             |                     |                   | DATE CONSTRUCȚII          |                      |                      |              |        |                         |
| Identificator teren      | Adresă imobil  | Număr cadastral | Nr. CF | Suprafața măsurată | Intravilan / extra.(I/E) | Nr. top. | Nr. tarla | Nr. parcelă | Categorie folosință | Suprafață parcelă | Identificator construcție | Cod grupă destinație | Suprafața construită | Nr. niveluri | Nr. CF | Constr. cu acte (DA/NU) |
| 9085                     | Extravilan, UAT. Tămășeu, Jud. Bihor; (Tarla: -, Parcela: 394/1) |                 | 54584  | 11900              | E                        |          |           | 394/1       | A                   | 11900             |                           |                      |                      |              |        |                         |

| 2. PROPRIETATEA / POSESIA      |                  |         |                          |                     |                            |            |                                 |                     |                  |                   |                         |                |                               |
|--------------------------------|------------------|---------|--------------------------|---------------------|----------------------------|------------|---------------------------------|---------------------|------------------|-------------------|-------------------------|----------------|-------------------------------|
| Titularul dreptului / posesiei |                  |         | Proprietar=1 / Posesor=0 | Data nașterii / CUI | Domiciliu / Sediu          | Cota parte | Identificator entitate asociată | Cotă parte teren UI | Mod de dobândire | Act juridic       |                         |                | Obs. privitoare la proprietar |
| Nume / Denumire                | Inițiala tatălui | Prenume |                          |                     |                            |            |                                 |                     |                  | Tip act           | Nr. act / data          | Emitent        |                               |
| OLAH                           |                  | ANA     | 1                        |                     | Apata, nr.69, jud. Brasov. | 1/1        | 9085                            |                     | Lege             | act administrativ | TP NR. 118 / 20.04.1993 | CJPSDPAT BIHOR | lipsa cnp                     |

| 3. SARCINI / DEZMEMBRĂMINTE |                  |         |                     |                   |  |            |                                 |             |                |         |                 |            |   |
|-----------------------------|------------------|---------|---------------------|-------------------|--|------------|---------------------------------|-------------|----------------|---------|-----------------|------------|---|
| Titular                     |                  |         | Data nașterii / CUI | Domiciliu / Sediu | Tipul sarcinii sau al dezmembrămintelor dreptului de proprietate | Cota parte | Identificator entitate asociată | Act juridic |                |         | Valoare ipotecă | Tip monedă |   |
| Nume / Denumire             | Inițiala tatălui | Prenume |                     |                   |  |            |                                 | Tip act     | Nr. act / data | Emitent |                 |            |   |
| -                           | -                | -       | -                   | -                 | -  | -          | -                               | -           | -              | -       | -               | -          | - |

| 4. NOTĂRI, PROCESE, INTERDICȚII |         |                |         |                                 |
|---------------------------------|---------|----------------|---------|---------------------------------|
| Tipul notării                   | Tip act | Nr. act / data | Emitent | Identificator entitate asociată |
| -                               | -       | -              | -       | -                               |

| 5. OBSERVAȚII                    |                                |                 |
|----------------------------------|--------------------------------|-----------------|
| Imobil împrejmuit / neîmprejmuit | Imobil contestat / necontestat | Alte observații |
| Neîmprejmuit                     |                                |                 |



## REGISTRUL CADASTRAL AL IMOBILELOR

ANEXA Nr. 2

UAT Tămășeu

Zonă cooperativizată (Co)

Sector cadastral nr. 9

| 1. DESCRIEREA IMOBILULUI |  |                 |        |                    |                          |          |           |             |                     |                   |                           |                      |                      |              |        |                         |
|--------------------------|--|-----------------|--------|--------------------|--------------------------|----------|-----------|-------------|---------------------|-------------------|---------------------------|----------------------|----------------------|--------------|--------|-------------------------|
| DATE TEREN               |  |                 |        |                    |                          |          |           |             |                     |                   | DATE CONSTRUCȚII          |                      |                      |              |        |                         |
| Identificator teren      | Adresă imobil  | Număr cadastral | Nr. CF | Suprafața măsurată | Intravilan / extra.(I/E) | Nr. top. | Nr. tarla | Nr. parcelă | Categorie folosință | Suprafață parcelă | Identificator construcție | Cod grupă destinație | Suprafața construită | Nr. niveluri | Nr. CF | Constr. cu acte (DA/NU) |
| 9086                     | Extravilan, UAT. Tămășeu, Jud. Bihor; (Tarla: -, Parcela: 104) |                 |        | 2000               | E                        |          |           | 104         | A                   | 2000              |                           |                      |                      |              |        |                         |

| 2. PROPRIETATEA / POSESIA      |                  |         |                          |                     |  |            |                                 |                     |                  |                   |  |               |                               |
|--------------------------------|------------------|---------|--------------------------|---------------------|--|------------|---------------------------------|---------------------|------------------|-------------------|--|---------------|-------------------------------|
| Titularul dreptului / posesiei |                  |         | Proprietar=1 / Posesor=0 | Data nașterii / CUI | Domiciliu / Sediu  | Cota parte | Identificator entitate asociată | Cotă parte teren UI | Mod de dobândire | Act juridic       |  |               | Obs. privitoare la proprietar |
| Nume / Denumire                | Inițiala tatălui | Prenume |                          |                     |  |            |                                 |                     |                  | Tip act           | Nr. act / data                         | Emitent       |                               |
| PASKULY                        |                  | ZSOFIA  | 1                        |                     | judet BIHOR, UAT Biharia, localitate Parhida, nr. 279, Cod postal 999999 | 1/1        | 9086                            |                     | Reconstituire    | act administrativ | 914, titlu de proprietate / 30.03.1995 | CJPSPAT BIHOR | lipsa cnp                     |

| 3. SARCINI / DEZMEMBRĂMINTE |                  |         |                     |                   |  |            |                                 |             |                |         |                 |            |   |
|-----------------------------|------------------|---------|---------------------|-------------------|--|------------|---------------------------------|-------------|----------------|---------|-----------------|------------|---|
| Titular                     |                  |         | Data nașterii / CUI | Domiciliu / Sediu | Tipul sarcinii sau al dezmembrămintelor dreptului de proprietate | Cota parte | Identificator entitate asociată | Act juridic |                |         | Valoare ipotecă | Tip monedă |   |
| Nume / Denumire             | Inițiala tatălui | Prenume |                     |                   |  |            |                                 | Tip act     | Nr. act / data | Emitent |                 |            |   |
| -                           | -                | -       | -                   | -                 | -  | -          | -                               | -           | -              | -       | -               | -          | - |

| 4. NOTĂRI, PROCESE, INTERDICȚII |         |                |         |                                 |
|---------------------------------|---------|----------------|---------|---------------------------------|
| Tipul notării                   | Tip act | Nr. act / data | Emitent | Identificator entitate asociată |
| -                               | -       | -              | -       | -                               |

| 5. OBSERVAȚII                    |                                |                                  |
|----------------------------------|--------------------------------|----------------------------------|
| Imobil împrejmuit / neîmprejmuit | Imobil contestat / necontestat | Alte observații                  |
| Neîmprejmuit                     |                                | imobil amplasat pe parcela 394/1 |



## REGISTRUL CADASTRAL AL IMOBILELOR

ANEXA Nr. 2

UAT Tămășeu  
Zonă cooperativizată (Co)

Sector cadastral nr. 9

| 1. DESCRIEREA IMOBILULUI |  |                 |        |                    |                          |          |           |             |                     |                   |                           |                      |                      |              |        |                         |
|--------------------------|--|-----------------|--------|--------------------|--------------------------|----------|-----------|-------------|---------------------|-------------------|---------------------------|----------------------|----------------------|--------------|--------|-------------------------|
| DATE TEREN               |  |                 |        |                    |                          |          |           |             |                     |                   | DATE CONSTRUCȚII          |                      |                      |              |        |                         |
| Identificator teren      | Adresă imobil  | Număr cadastral | Nr. CF | Suprafața măsurată | Intravilan / extra.(I/E) | Nr. top. | Nr. tarla | Nr. parcelă | Categorie folosință | Suprafață parcelă | Identificator construcție | Cod grupă destinație | Suprafața construită | Nr. niveluri | Nr. CF | Constr. cu acte (DA/NU) |
| 9087                     | Extravilan, UAT. Tămășeu, Jud. Bihor; (Tarla: -, Parcela: 104) |                 |        | 3900               | E                        |          |           | 104         | A                   | 3900              |                           |                      |                      |              |        |                         |

| 2. PROPRIETATEA / POSESIA      |                  |         |                          |                     |  |            |                                 |                     |                  |                   |   |               |                               |
|--------------------------------|------------------|---------|--------------------------|---------------------|--|------------|---------------------------------|---------------------|------------------|-------------------|---|---------------|-------------------------------|
| Titularul dreptului / posesiei |                  |         | Proprietar=1 / Posesor=0 | Data nașterii / CUI | Domiciliu / Sediu                      | Cota parte | Identificator entitate asociată | Cotă parte teren UI | Mod de dobândire | Act juridic       |   |               | Obs. privitoare la proprietar |
| Nume / Denumire                | Inițiala tatălui | Prenume |                          |                     |  |            |                                 |                     |                  | Tip act           | Nr. act / data                          | Emitent       |                               |
| PASCU                          |                  | GAVRIL  | 1                        |                     | Loc. Osorhei, UAT. Oșorhei, Jud. Bihor | 1/1        | 9087                            |                     | Reconstituire    | act administrativ | 1028, titlu de proprietate / 23.06.1995 | CJPSPAT BIHOR | lipsa cnp                     |
| PASCU                          |                  | IOAN    | 1                        |                     | Loc. Oradea, UAT. Oradea, Jud. Bihor   |            |                                 |                     |                  |                   |   |               | lipsa cnp                     |
| MOT                            |                  | MATILDA | 1                        |                     | Loc. Oradea, UAT. Oradea, Jud. Bihor   |            |                                 |                     |                  |                   |   |               | lipsa cnp                     |

| 3. SARCINI / DEZMEMBRĂMINTE |                  |         |                     |                   |  |            |                                 |             |                |         |                 |            |
|-----------------------------|------------------|---------|---------------------|-------------------|--|------------|---------------------------------|-------------|----------------|---------|-----------------|------------|
| Titular                     |                  |         | Data nașterii / CUI | Domiciliu / Sediu | Tipul sarcinii sau al dezmembrămintelor dreptului de proprietate | Cota parte | Identificator entitate asociată | Act juridic |                |         | Valoare ipotecă | Tip monedă |
| Nume / Denumire             | Inițiala tatălui | Prenume |                     |                   |  |            |                                 | Tip act     | Nr. act / data | Emitent |                 |            |
| -                           | -                | -       | -                   | -                 | -  | -          | -                               | -           | -              | -       | -               | -          |

| 4. NOTĂRI, PROCESE, INTERDICȚII |         |                |         |                                 |
|---------------------------------|---------|----------------|---------|---------------------------------|
| Tipul notării                   | Tip act | Nr. act / data | Emitent | Identificator entitate asociată |
| -                               | -       | -              | -       | -                               |

| 5. OBSERVAȚII                    |                                |                                  |
|----------------------------------|--------------------------------|----------------------------------|
| Imobil împrejmuit / neîmprejmuit | Imobil contestat / necontestat | Alte observații                  |
| Neîmprejmuit                     |                                | imobil amplasat pe parcela 394/1 |



## REGISTRUL CADASTRAL AL IMOBILELOR

ANEXA Nr. 2

UAT Tămășeu  
Zonă cooperativizată (Co)

Sector cadastral nr. 9

| 1. DESCRIEREA IMOBILULUI |  |                 |        |                    |                          |          |           |             |                     |                   |                           |                      |                      |              |        |                         |
|--------------------------|--|-----------------|--------|--------------------|--------------------------|----------|-----------|-------------|---------------------|-------------------|---------------------------|----------------------|----------------------|--------------|--------|-------------------------|
| DATE TEREN               |  |                 |        |                    |                          |          |           |             |                     |                   | DATE CONSTRUCȚII          |                      |                      |              |        |                         |
| Identificator teren      | Adresă imobil  | Număr cadastral | Nr. CF | Suprafața măsurată | Intravilan / extra.(I/E) | Nr. top. | Nr. tarla | Nr. parcelă | Categorie folosință | Suprafață parcelă | Identificator construcție | Cod grupă destinație | Suprafața construită | Nr. niveluri | Nr. CF | Constr. cu acte (DA/NU) |
| 9088                     | Extravilan, UAT. Tămășeu, Jud. Bihor; (Tarla: -, Parcela: -) | 596             | 51660  | 11100              | E                        |          |           |             | A                   | 11100             |                           |                      |                      |              |        |                         |

| 2. PROPRIETATEA / POSESIA      |                  |         |                          |                     |   |            |                                 |                     |                  |              |  |                            |                               |
|--------------------------------|------------------|---------|--------------------------|---------------------|---|------------|---------------------------------|---------------------|------------------|--------------|--|----------------------------|-------------------------------|
| Titularul dreptului / posesiei |                  |         | Proprietar=1 / Posesor=0 | Data nașterii / CUI | Domiciliu / Sediu   | Cota parte | Identificator entitate asociată | Cotă parte teren UI | Mod de dobândire | Act juridic  |  |                            | Obs. privitoare la proprietar |
| Nume / Denumire                | Inițiala tatălui | Prenume |                          |                     |   |            |                                 |                     |                  | Tip act      | Nr. act / data                                       | Emitent                    |                               |
| ȘTEFANOVICI                    |                  | CEZAR   | 1                        | 19.11.1977          | Loc. Marghita, Str. HORVATH JANOS, Nr.1D, UAT. Marghita, Jud. Bihor | 1/1        | 9088                            |                     | Convenție        | act notarial | Contract de schimb imobiliar aut nr 481 / 24.04.2018 | NP Dimitriu Georget Irinel | casatorit                     |

| 3. SARCINI / DEZMEMBRĂMINTE |                  |         |                     |                   |  |            |                                 |             |                |         |                 |            |
|-----------------------------|------------------|---------|---------------------|-------------------|--|------------|---------------------------------|-------------|----------------|---------|-----------------|------------|
| Titular                     |                  |         | Data nașterii / CUI | Domiciliu / Sediu | Tipul sarcinii sau al dezmembrămintelor dreptului de proprietate | Cota parte | Identificator entitate asociată | Act juridic |                |         | Valoare ipotecă | Tip monedă |
| Nume / Denumire             | Inițiala tatălui | Prenume |                     |                   |  |            |                                 | Tip act     | Nr. act / data | Emitent |                 |            |
| -                           | -                | -       | -                   | -                 | -  | -          | -                               | -           | -              | -       | -               | -          |

| 4. NOTĂRI, PROCESE, INTERDICȚII |         |                |         |                                 |
|---------------------------------|---------|----------------|---------|---------------------------------|
| Tipul notării                   | Tip act | Nr. act / data | Emitent | Identificator entitate asociată |
| -                               | -       | -              | -       | -                               |

| 5. OBSERVAȚII                    |                                |                 |
|----------------------------------|--------------------------------|-----------------|
| Imobil împrejmuit / neîmprejmuit | Imobil contestat / necontestat | Alte observații |
| Neîmprejmuit                     |                                |                 |



## REGISTRUL CADASTRAL AL IMOBILELOR

ANEXA Nr. 2

UAT Tămășeu  
Zonă cooperativizată (Co)

Sector cadastral nr. 9

| 1. DESCRIEREA IMOBILULUI |   |                 |        |                    |                          |          |           |             |                     |                   |                           |                      |                      |              |        |                         |
|--------------------------|---|-----------------|--------|--------------------|--------------------------|----------|-----------|-------------|---------------------|-------------------|---------------------------|----------------------|----------------------|--------------|--------|-------------------------|
| DATE TEREN               |   |                 |        |                    |                          |          |           |             |                     |                   | DATE CONSTRUCȚII          |                      |                      |              |        |                         |
| Identificator teren      | Adresă imobil   | Număr cadastral | Nr. CF | Suprafața măsurată | Intravilan / extra.(I/E) | Nr. top. | Nr. tarla | Nr. parcelă | Categorie folosință | Suprafață parcelă | Identificator construcție | Cod grupă destinație | Suprafața construită | Nr. niveluri | Nr. CF | Constr. cu acte (DA/NU) |
| 9089                     | Extravilan, UAT. Tămășeu, Jud. Bihor; (Tarla: 49, Parcela: 394/1) |                 | 51123  | 22200              | E                        |          | 49        | 394/1       | A                   | 22200             |                           |                      |                      |              |        |                         |

| 2. PROPRIETATEA / POSESIA      |                  |         |                          |                     |                    |            |                                 |                     |                  |              |                       |                              |                               |  |  |
|--------------------------------|------------------|---------|--------------------------|---------------------|--------------------|------------|---------------------------------|---------------------|------------------|--------------|-----------------------|------------------------------|-------------------------------|--|--|
| Titularul dreptului / posesiei |                  |         | Proprietar=1 / Posesor=0 | Data nașterii / CUI | Domiciliu / Sediu  | Cota parte | Identificator entitate asociată | Cotă parte teren UI | Mod de dobândire | Act juridic  |                       |                              | Obs. privitoare la proprietar |  |  |
| Nume / Denumire                | Inițiala tatălui | Prenume |                          |                     |                    |            |                                 |                     |                  | Tip act      | Nr. act / data        | Emitent                      |                               |  |  |
| SZÚCS                          |                  | FERENC  | 1                        | 14.01.1956          | jud. neidentificat | 1/1        | 9089                            |                     | Convenție        | act notarial | AUT 1100 / 24.07.2013 | BNP. Bodea Floarea Elisabeta | cas. ca bun comun             |  |  |

| 3. SARCINI / DEZMEMBRĂMINTE |                  |         |                     |                   |  |            |                                 |             |                |         |                 |            |   |  |  |
|-----------------------------|------------------|---------|---------------------|-------------------|--|------------|---------------------------------|-------------|----------------|---------|-----------------|------------|---|--|--|
| Titular                     |                  |         | Data nașterii / CUI | Domiciliu / Sediu | Tipul sarcinii sau al dezmembrămintelor dreptului de proprietate | Cota parte | Identificator entitate asociată | Act juridic |                |         | Valoare ipotecă | Tip monedă |   |  |  |
| Nume / Denumire             | Inițiala tatălui | Prenume |                     |                   |  |            |                                 | Tip act     | Nr. act / data | Emitent |                 |            |   |  |  |
| -                           | -                | -       | -                   | -                 | -  | -          | -                               | -           | -              | -       | -               | -          | - |  |  |

| 4. NOTĂRI, PROCESE, INTERDICȚII |  |  |  |  |  |         |  |                |  |         |  |                                 |  |  |  |
|---------------------------------|--|--|--|--|--|---------|--|----------------|--|---------|--|---------------------------------|--|--|--|
| Tipul notării                   |  |  |  |  |  | Tip act |  | Nr. act / data |  | Emitent |  | Identificator entitate asociată |  |  |  |
| -                               |  |  |  |  |  | -       |  | -              |  | -       |  | -                               |  |  |  |

| 5. OBSERVAȚII                    |  |  |  |                                |  |  |  |                 |  |  |  |  |  |  |  |
|----------------------------------|--|--|--|--------------------------------|--|--|--|-----------------|--|--|--|--|--|--|--|
| Imobil împrejmuit / neîmprejmuit |  |  |  | Imobil contestat / necontestat |  |  |  | Alte observații |  |  |  |  |  |  |  |
| Neîmprejmuit                     |  |  |  |                                |  |  |  |                 |  |  |  |  |  |  |  |



## REGISTRUL CADASTRAL AL IMOBILELOR

ANEXA Nr. 2

UAT Tămășeu  
Zonă cooperativizată (Co)

Sector cadastral nr. 9

| 1. DESCRIEREA IMOBILULUI |  |                 |        |                    |                          |          |           |             |                     |                   |                           |                      |                      |              |        |                         |
|--------------------------|--|-----------------|--------|--------------------|--------------------------|----------|-----------|-------------|---------------------|-------------------|---------------------------|----------------------|----------------------|--------------|--------|-------------------------|
| DATE TEREN               |  |                 |        |                    |                          |          |           |             |                     |                   | DATE CONSTRUCȚII          |                      |                      |              |        |                         |
| Identificator teren      | Adresă imobil  | Număr cadastral | Nr. CF | Suprafața măsurată | Intravilan / extra.(I/E) | Nr. top. | Nr. tarla | Nr. parcelă | Categorie folosință | Suprafață parcelă | Identificator construcție | Cod grupă destinație | Suprafața construită | Nr. niveluri | Nr. CF | Constr. cu acte (DA/NU) |
| 9090                     | Extravilan, UAT. Tămășeu, Jud. Bihor; (Tarla: -, Parcela: 104) |                 |        | 9200               | E                        |          |           | 104         | A                   | 9200              |                           |                      |                      |              |        |                         |

| 2. PROPRIETATEA / POSESIA      |                  |           |                          |                     |  |            |                                 |                     |                  |                   |   |                |                               |
|--------------------------------|------------------|-----------|--------------------------|---------------------|--|------------|---------------------------------|---------------------|------------------|-------------------|---|----------------|-------------------------------|
| Titularul dreptului / posesiei |                  |           | Proprietar=1 / Posesor=0 | Data nașterii / CUI | Domiciliu / Sediu  | Cota parte | Identificator entitate asociată | Cotă parte teren UI | Mod de dobândire | Act juridic       |   |                | Obs. privitoare la proprietar |
| Nume / Denumire                | Inițiala tatălui | Prenume   |                          |                     |  |            |                                 |                     |                  | Tip act           | Nr. act / data                          | Emitent        |                               |
| TERNOVAN                       |                  | ALEXANDRU | 1                        |                     | judet BIHOR, UAT Biharia, localitate Parhida, nr. 220, Cod postal 999999 | 1/1        | 9090                            |                     | Reconstituire    | act administrativ | 2159, titlu de proprietate / 14.08.1998 | CJPSDPAT BIHOR | lipsa cnp                     |

| 3. SARCINI / DEZMEMBRĂMINTE |                  |         |                     |                   |  |            |                                 |             |                |         |                 |            |   |
|-----------------------------|------------------|---------|---------------------|-------------------|--|------------|---------------------------------|-------------|----------------|---------|-----------------|------------|---|
| Titular                     |                  |         | Data nașterii / CUI | Domiciliu / Sediu | Tipul sarcinii sau al dezmembrămintelor dreptului de proprietate | Cota parte | Identificator entitate asociată | Act juridic |                |         | Valoare ipotecă | Tip monedă |   |
| Nume / Denumire             | Inițiala tatălui | Prenume |                     |                   |  |            |                                 | Tip act     | Nr. act / data | Emitent |                 |            |   |
| -                           | -                | -       | -                   | -                 | -  | -          | -                               | -           | -              | -       | -               | -          | - |

| 4. NOTĂRI, PROCESE, INTERDICȚII |         |                |         |                                 |
|---------------------------------|---------|----------------|---------|---------------------------------|
| Tipul notării                   | Tip act | Nr. act / data | Emitent | Identificator entitate asociată |
| -                               | -       | -              | -       | -                               |

| 5. OBSERVAȚII                    |                                |                                   |
|----------------------------------|--------------------------------|-----------------------------------|
| Imobil împrejmuit / neîmprejmuit | Imobil contestat / necontestat | Alte observații                   |
| Neîmprejmuit                     |                                | imobil amplasat pe nr. topo 394/1 |





## REGISTRUL CADASTRAL AL IMOBILELOR

ANEXA Nr. 2

UAT Tămășeu  
Zonă cooperativizată (Co)

Sector cadastral nr. 9

| 1. DESCRIEREA IMOBILULUI |  |                 |        |                    |                          |          |           |             |                     |                   |                           |                      |                      |              |        |                         |
|--------------------------|--|-----------------|--------|--------------------|--------------------------|----------|-----------|-------------|---------------------|-------------------|---------------------------|----------------------|----------------------|--------------|--------|-------------------------|
| DATE TEREN               |  |                 |        |                    |                          |          |           |             |                     |                   | DATE CONSTRUCȚII          |                      |                      |              |        |                         |
| Identificator teren      | Adresă imobil  | Număr cadastral | Nr. CF | Suprafața măsurată | Intravilan / extra.(I/E) | Nr. top. | Nr. tarla | Nr. parcelă | Categorie folosință | Suprafață parcelă | Identificator construcție | Cod grupă destinație | Suprafața construită | Nr. niveluri | Nr. CF | Constr. cu acte (DA/NU) |
| 9091                     | Extravilan, UAT. Tămășeu, Jud. Bihor; (Tarla: -, Parcela: -) | 595             | 51659  | 12000              | E                        |          |           |             | A                   | 12000             |                           |                      |                      |              |        |                         |

| 2. PROPRIETATEA / POSESIA      |                  |         |                          |                     |   |            |                                 |                     |                  |              |  |                            |                               |
|--------------------------------|------------------|---------|--------------------------|---------------------|---|------------|---------------------------------|---------------------|------------------|--------------|--|----------------------------|-------------------------------|
| Titularul dreptului / posesiei |                  |         | Proprietar=1 / Posesor=0 | Data nașterii / CUI | Domiciliu / Sediu   | Cota parte | Identificator entitate asociată | Cotă parte teren UI | Mod de dobândire | Act juridic  |  |                            | Obs. privitoare la proprietar |
| Nume / Denumire                | Inițiala tatălui | Prenume |                          |                     |   |            |                                 |                     |                  | Tip act      | Nr. act / data                                       | Emitent                    |                               |
| ȘTEFANOVICI                    |                  | CEZAR   | 1                        | 19.11.1977          | Loc. Marghita, Str. HORVATH JANOS, Nr.1D, UAT. Marghita, Jud. Bihor | 1/1        | 9091                            |                     | Convenție        | act notarial | Contract de schimb imobiliar aut nr 481 / 24.04.2018 | NP Dimitriu Georget Irinel | casatorit                     |

| 3. SARCINI / DEZMEMBRĂMINTE |                  |         |                     |                   |  |            |                                 |             |                |         |                 |            |
|-----------------------------|------------------|---------|---------------------|-------------------|--|------------|---------------------------------|-------------|----------------|---------|-----------------|------------|
| Titular                     |                  |         | Data nașterii / CUI | Domiciliu / Sediu | Tipul sarcinii sau al dezmembrămintelor dreptului de proprietate | Cota parte | Identificator entitate asociată | Act juridic |                |         | Valoare ipotecă | Tip monedă |
| Nume / Denumire             | Inițiala tatălui | Prenume |                     |                   |  |            |                                 | Tip act     | Nr. act / data | Emitent |                 |            |
| -                           | -                | -       | -                   | -                 | -  | -          | -                               | -           | -              | -       | -               | -          |

| 4. NOTĂRI, PROCESE, INTERDICȚII |         |                |         |                                 |
|---------------------------------|---------|----------------|---------|---------------------------------|
| Tipul notării                   | Tip act | Nr. act / data | Emitent | Identificator entitate asociată |
| -                               | -       | -              | -       | -                               |

| 5. OBSERVAȚII                    |                                |                 |
|----------------------------------|--------------------------------|-----------------|
| Imobil împrejmuit / neîmprejmuit | Imobil contestat / necontestat | Alte observații |
| Neîmprejmuit                     |                                |                 |



## REGISTRUL CADASTRAL AL IMOBILELOR

ANEXA Nr. 2

UAT Tămășeu  
Zonă cooperativizată (Co)

Sector cadastral nr. 9

| 1. DESCRIEREA IMOBILULUI |  |                 |        |                    |                          |          |           |             |                     |                   |                           |                      |                      |              |        |                         |
|--------------------------|--|-----------------|--------|--------------------|--------------------------|----------|-----------|-------------|---------------------|-------------------|---------------------------|----------------------|----------------------|--------------|--------|-------------------------|
| DATE TEREN               |  |                 |        |                    |                          |          |           |             |                     |                   | DATE CONSTRUCȚII          |                      |                      |              |        |                         |
| Identificator teren      | Adresă imobil  | Număr cadastral | Nr. CF | Suprafața măsurată | Intravilan / extra.(I/E) | Nr. top. | Nr. tarla | Nr. parcelă | Categorie folosință | Suprafață parcelă | Identificator construcție | Cod grupă destinație | Suprafața construită | Nr. niveluri | Nr. CF | Constr. cu acte (DA/NU) |
| 9092                     | Extravilan, UAT. Tămășeu, Jud. Bihor; (Tarla: -, Parcela: -) | 904             | 51653  | 16000              | E                        |          |           |             | A                   | 16000             |                           |                      |                      |              |        |                         |

| 2. PROPRIETATEA / POSESIA      |                  |                 |                          |                     |                    |            |                                 |                     |                  |              |                           |                |                               |  |  |
|--------------------------------|------------------|-----------------|--------------------------|---------------------|--------------------|------------|---------------------------------|---------------------|------------------|--------------|---------------------------|----------------|-------------------------------|--|--|
| Titularul dreptului / posesiei |                  |                 | Proprietar=1 / Posesor=0 | Data nașterii / CUI | Domiciliu / Sediu  | Cota parte | Identificator entitate asociată | Cotă parte teren UI | Mod de dobândire | Act juridic  |                           |                | Obs. privitoare la proprietar |  |  |
| Nume / Denumire                | Inițiala tatălui | Prenume         |                          |                     |                    |            |                                 |                     |                  | Tip act      | Nr. act / data            | Emitent        |                               |  |  |
| SIMULEAC                       |                  | ADRIANA VIOLETA | 1                        |                     | jud. neidentificat | 1/1        | 9092                            |                     | Convenție        | act notarial | aut.644/2008 / 08.08.2008 | BNP Popa Maria | si, lipsa cnp                 |  |  |
| SIMULEAC                       |                  | DANIEL          | 1                        |                     | jud. neidentificat |            |                                 |                     |                  |              |                           |                | lipsa cnp                     |  |  |

| 3. SARCINI / DEZMEMBRĂMINTE |                  |         |                     |                   |  |            |                                 |             |                |         |                 |            |   |  |  |
|-----------------------------|------------------|---------|---------------------|-------------------|--|------------|---------------------------------|-------------|----------------|---------|-----------------|------------|---|--|--|
| Titular                     |                  |         | Data nașterii / CUI | Domiciliu / Sediu | Tipul sarcinii sau al dezmembrămintelor dreptului de proprietate | Cota parte | Identificator entitate asociată | Act juridic |                |         | Valoare ipotecă | Tip monedă |   |  |  |
| Nume / Denumire             | Inițiala tatălui | Prenume |                     |                   |  |            |                                 | Tip act     | Nr. act / data | Emitent |                 |            |   |  |  |
| -                           | -                | -       | -                   | -                 | -  | -          | -                               | -           | -              | -       | -               | -          | - |  |  |

| 4. NOTĂRI, PROCESE, INTERDICȚII |  |  |  |  |  |         |  |                |  |         |  |  |                                 |  |  |
|---------------------------------|--|--|--|--|--|---------|--|----------------|--|---------|--|--|---------------------------------|--|--|
| Tipul notării                   |  |  |  |  |  | Tip act |  | Nr. act / data |  | Emitent |  |  | Identificator entitate asociată |  |  |
| -                               |  |  |  |  |  | -       |  | -              |  | -       |  |  | -                               |  |  |

| 5. OBSERVAȚII                    |  |  |  |                                |  |  |  |                 |  |  |  |  |  |  |  |
|----------------------------------|--|--|--|--------------------------------|--|--|--|-----------------|--|--|--|--|--|--|--|
| Imobil împrejmuit / neîmprejmuit |  |  |  | Imobil contestat / necontestat |  |  |  | Alte observații |  |  |  |  |  |  |  |
| Neîmprejmuit                     |  |  |  |                                |  |  |  |                 |  |  |  |  |  |  |  |



## REGISTRUL CADASTRAL AL IMOBILELOR

ANEXA Nr. 2

UAT Tămășeu  
Zonă cooperativizată (Co)

Sector cadastral nr. 9

| 1. DESCRIEREA IMOBILULUI |  |                 |        |                    |                          |          |           |             |                     |                   |                           |                      |                      |              |        |                         |
|--------------------------|--|-----------------|--------|--------------------|--------------------------|----------|-----------|-------------|---------------------|-------------------|---------------------------|----------------------|----------------------|--------------|--------|-------------------------|
| DATE TEREN               |  |                 |        |                    |                          |          |           |             |                     |                   | DATE CONSTRUCȚII          |                      |                      |              |        |                         |
| Identificator teren      | Adresă imobil  | Număr cadastral | Nr. CF | Suprafața măsurată | Intravilan / extra.(I/E) | Nr. top. | Nr. tarla | Nr. parcelă | Categorie folosință | Suprafață parcelă | Identificator construcție | Cod grupă destinație | Suprafața construită | Nr. niveluri | Nr. CF | Constr. cu acte (DA/NU) |
| 9093                     | Extravilan, UAT. Tămășeu, Jud. Bihor; (Tarla: -, Parcela: -) | 900             | 51656  | 12200              | E                        |          |           |             | A                   | 12200             |                           |                      |                      |              |        |                         |

| 2. PROPRIETATEA / POSESIA      |                  |               |                          |                     |                    |            |                                 |                     |                  |              |                           |                |                               |  |  |
|--------------------------------|------------------|---------------|--------------------------|---------------------|--------------------|------------|---------------------------------|---------------------|------------------|--------------|---------------------------|----------------|-------------------------------|--|--|
| Titularul dreptului / posesiei |                  |               | Proprietar=1 / Posesor=0 | Data nașterii / CUI | Domiciliu / Sediul | Cota parte | Identificator entitate asociată | Cotă parte teren UI | Mod de dobândire | Act juridic  |                           |                | Obs. privitoare la proprietar |  |  |
| Nume / Denumire                | Inițiala tatălui | Prenume       |                          |                     |                    |            |                                 |                     |                  | Tip act      | Nr. act / data            | Emitent        |                               |  |  |
| PETRIC                         |                  | MONICA MARIA  | 1                        |                     | jud. neidentificat | 1/1        | 9093                            |                     | Convenție        | act notarial | aut.645/2008 / 08.08.2008 | BNP Popa Maria | si,                           |  |  |
| PETRIC                         |                  | ALEXANDRU DAN | 1                        | jud. neidentificat  | lipsa cnp          |            |                                 |                     |                  |              |                           |                |                               |  |  |

| 3. SARCINI / DEZMEMBRĂMINTE |                  |         |                     |                    |  |            |                                 |             |                |         |                 |            |   |  |  |
|-----------------------------|------------------|---------|---------------------|--------------------|--|------------|---------------------------------|-------------|----------------|---------|-----------------|------------|---|--|--|
| Titular                     |                  |         | Data nașterii / CUI | Domiciliu / Sediul | Tipul sarcinii sau al dezmembrămintelor dreptului de proprietate | Cota parte | Identificator entitate asociată | Act juridic |                |         | Valoare ipotecă | Tip monedă |   |  |  |
| Nume / Denumire             | Inițiala tatălui | Prenume |                     |                    |  |            |                                 | Tip act     | Nr. act / data | Emitent |                 |            |   |  |  |
| -                           | -                | -       | -                   | -                  | -  | -          | -                               | -           | -              | -       | -               | -          | - |  |  |

| 4. NOTĂRI, PROCESE, INTERDICȚII |  |  |  |  |  |         |  |                |  |         |  |                                 |  |  |  |
|---------------------------------|--|--|--|--|--|---------|--|----------------|--|---------|--|---------------------------------|--|--|--|
| Tipul notării                   |  |  |  |  |  | Tip act |  | Nr. act / data |  | Emitent |  | Identificator entitate asociată |  |  |  |
| -                               |  |  |  |  |  | -       |  | -              |  | -       |  | -                               |  |  |  |

| 5. OBSERVAȚII                    |  |  |  |                                |  |  |  |                 |  |  |  |  |  |  |  |
|----------------------------------|--|--|--|--------------------------------|--|--|--|-----------------|--|--|--|--|--|--|--|
| Imobil împrejmuit / neîmprejmuit |  |  |  | Imobil contestat / necontestat |  |  |  | Alte observații |  |  |  |  |  |  |  |
| Neîmprejmuit                     |  |  |  |                                |  |  |  |                 |  |  |  |  |  |  |  |



## REGISTRUL CADASTRAL AL IMOBILELOR

ANEXA Nr. 2

UAT Tămășeu  
Zonă cooperativizată (Co)

Sector cadastral nr. 9

| 1. DESCRIEREA IMOBILULUI |   |                 |        |                    |                          |          |           |             |                     |                   |                           |                      |                      |              |        |                         |
|--------------------------|---|-----------------|--------|--------------------|--------------------------|----------|-----------|-------------|---------------------|-------------------|---------------------------|----------------------|----------------------|--------------|--------|-------------------------|
| DATE TEREN               |   |                 |        |                    |                          |          |           |             |                     |                   | DATE CONSTRUCȚII          |                      |                      |              |        |                         |
| Identificator teren      | Adresă imobil   | Număr cadastral | Nr. CF | Suprafața măsurată | Intravilan / extra.(I/E) | Nr. top. | Nr. tarla | Nr. parcelă | Categorie folosință | Suprafață parcelă | Identificator construcție | Cod grupă destinație | Suprafața construită | Nr. niveluri | Nr. CF | Constr. cu acte (DA/NU) |
| 9094                     | Extravilan, UAT. Tămășeu, Jud. Bihor; (Tarla: 49, Parcela: 394/1) |                 | 51376  | 13300              | E                        |          | 49        | 394/1       | A                   | 13300             |                           |                      |                      |              |        |                         |

| 2. PROPRIETATEA / POESIA       |                  |                |                          |                     |   |            |                                 |                     |                  |              |   |                                  |                               |
|--------------------------------|------------------|----------------|--------------------------|---------------------|---|------------|---------------------------------|---------------------|------------------|--------------|---|----------------------------------|-------------------------------|
| Titularul dreptului / posesiei |                  |                | Proprietar=1 / Posesor=0 | Data nașterii / CUI | Domiciliu / Sediu                           | Cota parte | Identificator entitate asociată | Cotă parte teren UI | Mod de dobândire | Act juridic  |   |                                  | Obs. privitoare la proprietar |
| Nume / Denumire                | Inițiala tatălui | Prenume        |                          |                     |   |            |                                 |                     |                  | Tip act      | Nr. act / data  | Emitent                          |                               |
| FARKAS                         |                  | ZOLTAN         | 1                        | 23.08.1983          | Jud: Neidentifica                           | 3/8        | 9094                            |                     | Sucesiune        | act notarial | antecontract de vanzare cumparare aut. 162 / 04.04.2013 | BNP Iuhasz Csengele              | fiu,                          |
| BĂRȚAN                         |                  | GAVRIL - LIVIU | 1                        | 17.08.1974          | Jud: Neidentifica                           | 3/8        | 9094                            |                     | Convenție        | act notarial | ACT DE DARE IN PLATA AUT.164 / 04.04.2016               | NP Tomulescu Laurentiu Sebastian | bun propriu                   |
| BARȚAN                         |                  | GAVRIL-LIVIU   | 1                        | 17.08.1974          | Loc. Niued, Nr.51, UAT. Tămășeu, Jud. Bihor | 2/8        | 9094                            |                     | Convenție        | act notarial | CVC AUT.259 / 31.01.2019                                | Tomulescu Laurentiu Sebastian    | necasatoriu, bun propriu      |

| 3. SARCINI / DEZMEMBRĂMINTE |                  |         |                     |                   |  |            |                                 |             |                |         |                 |            |
|-----------------------------|------------------|---------|---------------------|-------------------|--|------------|---------------------------------|-------------|----------------|---------|-----------------|------------|
| Titular                     |                  |         | Data nașterii / CUI | Domiciliu / Sediu | Tipul sarcinii sau al dezmembrămintelor dreptului de proprietate | Cota parte | Identificator entitate asociată | Act juridic |                |         | Valoare ipotecă | Tip monedă |
| Nume / Denumire             | Inițiala tatălui | Prenume |                     |                   |  |            |                                 | Tip act     | Nr. act / data | Emitent |                 |            |
| -                           | -                | -       | -                   | -                 | -  | -          | -                               | -           | -              | -       | -               | -          |

| 4. NOTĂRI, PROCESE, INTERDICȚII   |              |   |                     |                                 |
|---|--------------|---|---------------------|---------------------------------|
| Tipul notării   | Tip act      | Nr. act/ data   | Emitent             | Identificator entitate asociată |
| se noteaza antecontractul de vanzare cu termen pana la data de 04 2015 in favoarea numitului Bartan Gavril Liviu nec. | act notarial | antecontract de vanzare cumparare aut. 162 / 04.04.2013 | BNP Iuhasz Csengele | 9094                            |

| 5. OBSERVAȚII                   |                               |                 |
|---------------------------------|-------------------------------|-----------------|
| Imobil împrejmuit/ neîmprejmuit | Imobil contestat/ necontestat | Alte observații |
| Neîmprejmuit                    |                               |                 |



## REGISTRUL CADASTRAL AL IMOBILELOR

ANEXA Nr. 2

UAT Tămășeu  
Zonă cooperativizată (Co)

Sector cadastral nr. 9

| 1. DESCRIEREA IMOBILULUI |  |                 |        |                    |                          |          |           |             |                     |                   |                           |                      |                      |              |        |                         |
|--------------------------|--|-----------------|--------|--------------------|--------------------------|----------|-----------|-------------|---------------------|-------------------|---------------------------|----------------------|----------------------|--------------|--------|-------------------------|
| DATE TEREN               |  |                 |        |                    |                          |          |           |             |                     |                   | DATE CONSTRUCȚII          |                      |                      |              |        |                         |
| Identificator teren      | Adresă imobil  | Număr cadastral | Nr. CF | Suprafața măsurată | Intravilan / extra.(I/E) | Nr. top. | Nr. tarla | Nr. parcelă | Categorie folosință | Suprafață parcelă | Identificator construcție | Cod grupă destinație | Suprafața construită | Nr. niveluri | Nr. CF | Constr. cu acte (DA/NU) |
| 9095                     | Extravilan, UAT. Tămășeu, Jud. Bihor; (Tarla: -, Parcela: 394/1) |                 | 55462  | 11700              | E                        |          |           | 394/1       | A                   | 11700             |                           |                      |                      |              |        |                         |

| 2. PROPRIETATEA / POSESIA      |                  |              |                          |                     |   |            |                                 |                     |                  |              |                       |                                  |                               |
|--------------------------------|------------------|--------------|--------------------------|---------------------|---|------------|---------------------------------|---------------------|------------------|--------------|-----------------------|----------------------------------|-------------------------------|
| Titularul dreptului / posesiei |                  |              | Proprietar=1 / Posesor=0 | Data nașterii / CUI | Domiciliu / Sediu                           | Cota parte | Identificator entitate asociată | Cotă parte teren UI | Mod de dobândire | Act juridic  |                       |                                  | Obs. privitoare la proprietar |
| Nume / Denumire                | Inițiala tatălui | Prenume      |                          |                     |   |            |                                 |                     |                  | Tip act      | Nr. act / data        | Emitent                          |                               |
| BARȚAN                         |                  | GAVRIL-LIVIU | 1                        | 17.08.1974          | Loc. Niued, Nr.51, UAT. Tămășeu, Jud. Bihor | 1/1        | 9095                            |                     | Convenție        | act notarial | CVC 1388 / 22.10.2009 | NP Tomulescu Laurentiu Sebastian | necasatorit, bun propriu      |

| 3. SARCINI / DEZMEMBRĂMINTE |                  |         |                     |                   |  |            |                                 |             |                |         |                 |            |   |
|-----------------------------|------------------|---------|---------------------|-------------------|--|------------|---------------------------------|-------------|----------------|---------|-----------------|------------|---|
| Titular                     |                  |         | Data nașterii / CUI | Domiciliu / Sediu | Tipul sarcinii sau al dezmembrămintelor dreptului de proprietate | Cota parte | Identificator entitate asociată | Act juridic |                |         | Valoare ipotecă | Tip monedă |   |
| Nume / Denumire             | Inițiala tatălui | Prenume |                     |                   |  |            |                                 | Tip act     | Nr. act / data | Emitent |                 |            |   |
| -                           | -                | -       | -                   | -                 | -  | -          | -                               | -           | -              | -       | -               | -          | - |

| 4. NOTĂRI, PROCESE, INTERDICȚII |         |               |         |                                 |
|---------------------------------|---------|---------------|---------|---------------------------------|
| Tipul notării                   | Tip act | Nr. act/ data | Emitent | Identificator entitate asociată |
| -                               | -       | -             | -       | -                               |

| 5. OBSERVAȚII                   |                               |                 |
|---------------------------------|-------------------------------|-----------------|
| Imobil împrejmuit/ neîmprejmuit | Imobil contestat/ necontestat | Alte observații |
| Neîmprejmuit                    |                               |                 |



## REGISTRUL CADASTRAL AL IMOBILELOR

ANEXA Nr. 2

UAT Tămășeu  
Zonă cooperativizată (Co)

Sector cadastral nr. 9

| 1. DESCRIEREA IMOBILULUI |  |                 |        |                    |                          |          |           |             |                     |                   |                           |                      |                      |              |        |                         |
|--------------------------|--|-----------------|--------|--------------------|--------------------------|----------|-----------|-------------|---------------------|-------------------|---------------------------|----------------------|----------------------|--------------|--------|-------------------------|
| DATE TEREN               |  |                 |        |                    |                          |          |           |             |                     |                   | DATE CONSTRUCȚII          |                      |                      |              |        |                         |
| Identificator teren      | Adresă imobil  | Număr cadastral | Nr. CF | Suprafața măsurată | Intravilan / extra.(I/E) | Nr. top. | Nr. tarla | Nr. parcelă | Categorie folosință | Suprafață parcelă | Identificator construcție | Cod grupă destinație | Suprafața construită | Nr. niveluri | Nr. CF | Constr. cu acte (DA/NU) |
| 9096                     | Extravilan, UAT. Tămășeu, Jud. Bihor; (Tarla: -, Parcela: 394/1) |                 | 55564  | 5000               | E                        |          |           | 394/1       | A                   | 5000              |                           |                      |                      |              |        |                         |

| 2. PROPRIETATEA / POSESIA      |                  |               |                          |                     |                    |            |                                 |                     |                  |              |                       |                                  |                               |  |  |
|--------------------------------|------------------|---------------|--------------------------|---------------------|--------------------|------------|---------------------------------|---------------------|------------------|--------------|-----------------------|----------------------------------|-------------------------------|--|--|
| Titularul dreptului / posesiei |                  |               | Proprietar=1 / Posesor=0 | Data nașterii / CUI | Domiciliu / Sediu  | Cota parte | Identificator entitate asociată | Cotă parte teren UI | Mod de dobândire | Act juridic  |                       |                                  | Obs. privitoare la proprietar |  |  |
| Nume / Denumire                | Inițiala tatălui | Prenume       |                          |                     |                    |            |                                 |                     |                  | Tip act      | Nr. act / data        | Emitent                          |                               |  |  |
| BARȚAN                         |                  | IOAN          | 1                        | 07.07.1970          | jud. neidentificat | 1/1        | 9096                            |                     | Convenție        | act notarial | CVC 1695 / 27.09.2012 | NP Tomulescu Laurentiu Sebastian | și soția                      |  |  |
| BARȚAN                         |                  | LIANA-MIHAELA | 1                        | 12.06.1974          | jud. neidentificat |            |                                 |                     |                  |              |                       |                                  | bun comun                     |  |  |

| 3. SARCINI / DEZMEMBRĂMINTE |                  |         |                     |                   |  |            |                                 |             |                |         |                 |            |   |  |  |
|-----------------------------|------------------|---------|---------------------|-------------------|--|------------|---------------------------------|-------------|----------------|---------|-----------------|------------|---|--|--|
| Titular                     |                  |         | Data nașterii / CUI | Domiciliu / Sediu | Tipul sarcinii sau al dezmembrămintelor dreptului de proprietate | Cota parte | Identificator entitate asociată | Act juridic |                |         | Valoare ipotecă | Tip monedă |   |  |  |
| Nume / Denumire             | Inițiala tatălui | Prenume |                     |                   |  |            |                                 | Tip act     | Nr. act / data | Emitent |                 |            |   |  |  |
| -                           | -                | -       | -                   | -                 | -  | -          | -                               | -           | -              | -       | -               | -          | - |  |  |

| 4. NOTĂRI, PROCESE, INTERDICȚII |  |  |  |  |  |         |  |               |  |         |  |  |                                 |  |  |
|---------------------------------|--|--|--|--|--|---------|--|---------------|--|---------|--|--|---------------------------------|--|--|
| Tipul notării                   |  |  |  |  |  | Tip act |  | Nr. act/ data |  | Emitent |  |  | Identificator entitate asociată |  |  |
| -                               |  |  |  |  |  | -       |  | -             |  | -       |  |  | -                               |  |  |

| 5. OBSERVAȚII                   |  |  |  |                               |  |  |  |                 |  |  |  |  |  |  |  |
|---------------------------------|--|--|--|-------------------------------|--|--|--|-----------------|--|--|--|--|--|--|--|
| Imobil împrejmuit/ neîmprejmuit |  |  |  | Imobil contestat/ necontestat |  |  |  | Alte observații |  |  |  |  |  |  |  |
| Neîmprejmuit                    |  |  |  |                               |  |  |  |                 |  |  |  |  |  |  |  |



## REGISTRUL CADASTRAL AL IMOBILELOR

ANEXA Nr. 2

UAT Tămășeu  
Zonă cooperativizată (Co)

Sector cadastral nr. 9

| 1. DESCRIEREA IMOBILULUI |  |                 |        |                    |                          |          |           |             |                     |                   |                           |                      |                      |              |        |                         |
|--------------------------|--|-----------------|--------|--------------------|--------------------------|----------|-----------|-------------|---------------------|-------------------|---------------------------|----------------------|----------------------|--------------|--------|-------------------------|
| DATE TEREN               |  |                 |        |                    |                          |          |           |             |                     |                   | DATE CONSTRUCȚII          |                      |                      |              |        |                         |
| Identificator teren      | Adresă imobil  | Număr cadastral | Nr. CF | Suprafața măsurată | Intravilan / extra.(I/E) | Nr. top. | Nr. tarla | Nr. parcelă | Categorie folosință | Suprafață parcelă | Identificator construcție | Cod grupă destinație | Suprafața construită | Nr. niveluri | Nr. CF | Constr. cu acte (DA/NU) |
| 9097                     | Extravilan, UAT. Tămășeu, Jud. Bihor; (Tarla: -, Parcela: 104) |                 |        | 2000               | E                        |          |           | 104         | A                   | 2000              |                           |                      |                      |              |        |                         |

| 2. PROPRIETATEA / POSESIA      |                  |         |                          |                     |                                      |            |                                 |                     |                  |                   |   |                 |                               |  |  |
|--------------------------------|------------------|---------|--------------------------|---------------------|--------------------------------------|------------|---------------------------------|---------------------|------------------|-------------------|---|-----------------|-------------------------------|--|--|
| Titularul dreptului / posesiei |                  |         | Proprietar=1 / Posesor=0 | Data nașterii / CUI | Domiciliu / Sediul                   | Cota parte | Identificator entitate asociată | Cotă parte teren UI | Mod de dobândire | Act juridic       |   |                 | Obs. privitoare la proprietar |  |  |
| Nume / Denumire                | Inițiala tatălui | Prenume |                          |                     |                                      |            |                                 |                     |                  | Tip act           | Nr. act / data                          | Emitent         |                               |  |  |
| POP                            |                  | IANOS   | 1                        |                     | Loc. Oradea, UAT. Oradea, Jud. Bihor | 1/1        | 9097                            |                     | Reconstituire    | act administrativ | 1141, titlu de proprietate / 14.08.1995 | CJPSPDPAT BIHOR | lipsa cnp                     |  |  |
| SZILAGYI                       |                  | MARIA   | 1                        |                     | Loc. Oradea, UAT. Oradea, Jud. Bihor |            |                                 |                     |                  |                   |   |                 | lipsa cnp                     |  |  |

| 3. SARCINI / DEZMEMBRĂMINTE |                  |         |                     |                    |  |            |                                 |             |                |         |                 |            |   |  |  |
|-----------------------------|------------------|---------|---------------------|--------------------|--|------------|---------------------------------|-------------|----------------|---------|-----------------|------------|---|--|--|
| Titular                     |                  |         | Data nașterii / CUI | Domiciliu / Sediul | Tipul sarcinii sau al dezmembrămintelor dreptului de proprietate | Cota parte | Identificator entitate asociată | Act juridic |                |         | Valoare ipotecă | Tip monedă |   |  |  |
| Nume / Denumire             | Inițiala tatălui | Prenume |                     |                    |  |            |                                 | Tip act     | Nr. act / data | Emitent |                 |            |   |  |  |
| -                           | -                | -       | -                   | -                  | -  | -          | -                               | -           | -              | -       | -               | -          | - |  |  |

| 4. NOTĂRI, PROCESE, INTERDICȚII |  |  |  |  |  |         |  |                |  |         |  |                                 |  |  |  |
|---------------------------------|--|--|--|--|--|---------|--|----------------|--|---------|--|---------------------------------|--|--|--|
| Tipul notării                   |  |  |  |  |  | Tip act |  | Nr. act / data |  | Emitent |  | Identificator entitate asociată |  |  |  |
| -                               |  |  |  |  |  | -       |  | -              |  | -       |  | -                               |  |  |  |

| 5. OBSERVAȚII                    |  |  |  |                                |  |  |  |                                  |  |  |  |  |  |  |  |
|----------------------------------|--|--|--|--------------------------------|--|--|--|----------------------------------|--|--|--|--|--|--|--|
| Imobil împrejmuit / neîmprejmuit |  |  |  | Imobil contestat / necontestat |  |  |  | Alte observații                  |  |  |  |  |  |  |  |
| Neîmprejmuit                     |  |  |  |                                |  |  |  | imobil amplasat pe parcela 394/1 |  |  |  |  |  |  |  |



## REGISTRUL CADASTRAL AL IMOBILELOR

ANEXA Nr. 2

UAT Tămășeu  
Zonă cooperativizată (Co)

Sector cadastral nr. 9

| 1. DESCRIEREA IMOBILULUI |  |                 |        |                    |                          |          |           |             |                     |                   |                           |                      |                      |              |        |                         |
|--------------------------|--|-----------------|--------|--------------------|--------------------------|----------|-----------|-------------|---------------------|-------------------|---------------------------|----------------------|----------------------|--------------|--------|-------------------------|
| DATE TEREN               |  |                 |        |                    |                          |          |           |             |                     |                   | DATE CONSTRUCȚII          |                      |                      |              |        |                         |
| Identificator teren      | Adresă imobil  | Număr cadastral | Nr. CF | Suprafața măsurată | Intravilan / extra.(I/E) | Nr. top. | Nr. tarla | Nr. parcelă | Categorie folosință | Suprafață parcelă | Identificator construcție | Cod grupă destinație | Suprafața construită | Nr. niveluri | Nr. CF | Constr. cu acte (DA/NU) |
| 9098                     | Extravilan, UAT. Tămășeu, Jud. Bihor; (Tarla: -, Parcela: 104) |                 |        | 1700               | E                        |          |           | 104         | A                   | 1700              |                           |                      |                      |              |        |                         |

| 2. PROPRIETATEA / POSESIA      |                  |           |                          |                     |   |            |                                 |                     |                  |                   |   |               |                               |
|--------------------------------|------------------|-----------|--------------------------|---------------------|---|------------|---------------------------------|---------------------|------------------|-------------------|---|---------------|-------------------------------|
| Titularul dreptului / posesiei |                  |           | Proprietar=1 / Posesor=0 | Data nașterii / CUI | Domiciliu / Sediul  | Cota parte | Identificator entitate asociată | Cotă parte teren UI | Mod de dobândire | Act juridic       |   |               | Obs. privitoare la proprietar |
| Nume / Denumire                | Inițiala tatălui | Prenume   |                          |                     |   |            |                                 |                     |                  | Tip act           | Nr. act / data                          | Emitent       |                               |
| VIRAG                          |                  | ALEXANDRU | 1                        |                     | judet BIHOR, UAT Biharia, localitate Parhida, Cod postal 999999 | 1/1        | 9098                            |                     | Reconstituire    | act administrativ | 1166, titlu de proprietate / 16.08.1995 | CJPSPAT BIHOR | lipsa cnp                     |

| 3. SARCINI / DEZMEMBRĂMINTE |                  |         |                     |                    |  |            |                                 |             |                |         |                 |            |   |
|-----------------------------|------------------|---------|---------------------|--------------------|--|------------|---------------------------------|-------------|----------------|---------|-----------------|------------|---|
| Titular                     |                  |         | Data nașterii / CUI | Domiciliu / Sediul | Tipul sarcinii sau al dezmembrămintelor dreptului de proprietate | Cota parte | Identificator entitate asociată | Act juridic |                |         | Valoare ipotecă | Tip monedă |   |
| Nume / Denumire             | Inițiala tatălui | Prenume |                     |                    |  |            |                                 | Tip act     | Nr. act / data | Emitent |                 |            |   |
| -                           | -                | -       | -                   | -                  | -  | -          | -                               | -           | -              | -       | -               | -          | - |

| 4. NOTĂRI, PROCESE, INTERDICȚII |         |                |         |                                 |
|---------------------------------|---------|----------------|---------|---------------------------------|
| Tipul notării                   | Tip act | Nr. act / data | Emitent | Identificator entitate asociată |
| -                               | -       | -              | -       | -                               |

| 5. OBSERVAȚII                    |                                |                                  |
|----------------------------------|--------------------------------|----------------------------------|
| Imobil împrejmuit / neîmprejmuit | Imobil contestat / necontestat | Alte observații                  |
| Neîmprejmuit                     |                                | imobil amplasat pe parcela 394/1 |





## REGISTRUL CADASTRAL AL IMOBILELOR

ANEXA Nr. 2

UAT Tămășeu

Zonă necooperativizată (NCo)

Sector cadastral nr. 9

| 1. DESCRIEREA IMOBILULUI |   |                 |        |                    |                          |          |           |             |                     |                   |                           |                      |                      |              |        |                         |
|--------------------------|---|-----------------|--------|--------------------|--------------------------|----------|-----------|-------------|---------------------|-------------------|---------------------------|----------------------|----------------------|--------------|--------|-------------------------|
| DATE TEREN               |   |                 |        |                    |                          |          |           |             |                     |                   | DATE CONSTRUCȚII          |                      |                      |              |        |                         |
| Identificator teren      | Adresă imobil   | Număr cadastral | Nr. CF | Suprafața măsurată | Intravilan / extra.(I/E) | Nr. top. | Nr. tarla | Nr. parcelă | Categorie folosință | Suprafață parcelă | Identificator construcție | Cod grupă destinație | Suprafața construită | Nr. niveluri | Nr. CF | Constr. cu acte (DA/NU) |
| 9099                     | Extravilan, UAT. Tămășeu, Jud. Bihor; (Tarla: 49, Parcela: 394/1) |                 | 55867  | 5000               | E                        |          | 49        | 394/1       | A                   | 5000              |                           |                      |                      |              |        |                         |

| 2. PROPRIETATEA / POSESIA      |                  |              |                          |                     |   |            |                                 |                     |                  |              |                  |                             |                               |  |  |
|--------------------------------|------------------|--------------|--------------------------|---------------------|---|------------|---------------------------------|---------------------|------------------|--------------|------------------|-----------------------------|-------------------------------|--|--|
| Titularul dreptului / posesiei |                  |              | Proprietar=1 / Posesor=0 | Data nașterii / CUI | Domiciliu / Sediu                           | Cota parte | Identificator entitate asociată | Cotă parte teren UI | Mod de dobândire | Act juridic  |                  |                             | Obs. privitoare la proprietar |  |  |
| Nume / Denumire                | Inițiala tatălui | Prenume      |                          |                     |   |            |                                 |                     |                  | Tip act      | Nr. act / data   | Emitent                     |                               |  |  |
| BARȚAN                         |                  | GAVRIL-LIVIU | 1                        | 17.08.1974          | Loc. Niued, Nr.51, UAT. Tămășeu, Jud. Bihor | 1/1        | 9099                            |                     | Convenție        | act notarial | 122 / 01.02.2011 | NOTAR PUBLIC GONDOSCH BETTY | necasatorit, bun propriu      |  |  |

| 3. SARCINI / DEZMEMBRĂMINTE |                  |         |                     |                   |  |            |                                 |             |                |         |                 |            |   |  |  |
|-----------------------------|------------------|---------|---------------------|-------------------|--|------------|---------------------------------|-------------|----------------|---------|-----------------|------------|---|--|--|
| Titular                     |                  |         | Data nașterii / CUI | Domiciliu / Sediu | Tipul sarcinii sau al dezmembrămintelor dreptului de proprietate | Cota parte | Identificator entitate asociată | Act juridic |                |         | Valoare ipotecă | Tip monedă |   |  |  |
| Nume / Denumire             | Inițiala tatălui | Prenume |                     |                   |  |            |                                 | Tip act     | Nr. act / data | Emitent |                 |            |   |  |  |
| -                           | -                | -       | -                   | -                 | -  | -          | -                               | -           | -              | -       | -               | -          | - |  |  |

| 4. NOTĂRI, PROCESE, INTERDICȚII |  |  |  |  |  |         |  |                |  |         |  |                                 |  |  |  |
|---------------------------------|--|--|--|--|--|---------|--|----------------|--|---------|--|---------------------------------|--|--|--|
| Tipul notării                   |  |  |  |  |  | Tip act |  | Nr. act / data |  | Emitent |  | Identificator entitate asociată |  |  |  |
| -                               |  |  |  |  |  | -       |  | -              |  | -       |  | -                               |  |  |  |

| 5. OBSERVAȚII                    |  |  |  |                                |  |  |  |                 |  |  |  |  |  |  |  |
|----------------------------------|--|--|--|--------------------------------|--|--|--|-----------------|--|--|--|--|--|--|--|
| Imobil împrejmuit / neîmprejmuit |  |  |  | Imobil contestat / necontestat |  |  |  | Alte observații |  |  |  |  |  |  |  |
| Neîmprejmuit                     |  |  |  |                                |  |  |  |                 |  |  |  |  |  |  |  |



## REGISTRUL CADASTRAL AL IMOBILELOR

ANEXA Nr. 2

UAT Tămășeu  
Zonă cooperativizată (Co)

Sector cadastral nr. 9

| 1. DESCRIEREA IMOBILULUI |  |                 |        |                    |                          |          |           |             |                     |                   |                           |                      |                      |              |        |                         |
|--------------------------|--|-----------------|--------|--------------------|--------------------------|----------|-----------|-------------|---------------------|-------------------|---------------------------|----------------------|----------------------|--------------|--------|-------------------------|
| DATE TEREN               |  |                 |        |                    |                          |          |           |             |                     |                   | DATE CONSTRUCȚII          |                      |                      |              |        |                         |
| Identificator teren      | Adresă imobil  | Număr cadastral | Nr. CF | Suprafața măsurată | Intravilan / extra.(I/E) | Nr. top. | Nr. tarla | Nr. parcelă | Categorie folosință | Suprafață parcelă | Identificator construcție | Cod grupă destinație | Suprafața construită | Nr. niveluri | Nr. CF | Constr. cu acte (DA/NU) |
| 9100                     | Extravilan, UAT. Tămășeu, Jud. Bihor; (Tarla: -, Parcela: 104) |                 |        | 5500               | E                        |          |           | 104         | A                   | 5500              |                           |                      |                      |              |        |                         |

| 2. PROPRIETATEA / POSESIA      |                  |         |                          |                     |   |            |                                 |                     |                  |                   |  |               |                               |
|--------------------------------|------------------|---------|--------------------------|---------------------|---|------------|---------------------------------|---------------------|------------------|-------------------|--|---------------|-------------------------------|
| Titularul dreptului / posesiei |                  |         | Proprietar=1 / Posesor=0 | Data nașterii / CUI | Domiciliu / Sediu   | Cota parte | Identificator entitate asociată | Cotă parte teren UI | Mod de dobândire | Act juridic       |  |               | Obs. privitoare la proprietar |
| Nume / Denumire                | Inițiala tatălui | Prenume |                          |                     |   |            |                                 |                     |                  | Tip act           | Nr. act / data                         | Emitent       |                               |
| SZUCS                          |                  | EMERIC  | 1                        |                     | judet BIHOR, UAT Biharia, localitate Parhida, nr. 65, Cod postal 999999 | 1/1        | 9100                            |                     | Reconstituire    | act administrativ | 883, titlu de proprietate / 27.03.1995 | CJPSPAT BIHOR | lipsa cnp                     |

| 3. SARCINI / DEZMEMBRĂMINTE |                  |         |                     |                   |  |            |                                 |             |                |         |                 |            |   |
|-----------------------------|------------------|---------|---------------------|-------------------|--|------------|---------------------------------|-------------|----------------|---------|-----------------|------------|---|
| Titular                     |                  |         | Data nașterii / CUI | Domiciliu / Sediu | Tipul sarcinii sau al dezmembrămintelor dreptului de proprietate | Cota parte | Identificator entitate asociată | Act juridic |                |         | Valoare ipotecă | Tip monedă |   |
| Nume / Denumire             | Inițiala tatălui | Prenume |                     |                   |  |            |                                 | Tip act     | Nr. act / data | Emitent |                 |            |   |
| -                           | -                | -       | -                   | -                 | -  | -          | -                               | -           | -              | -       | -               | -          | - |

| 4. NOTĂRI, PROCESE, INTERDICȚII |         |                |         |                                 |
|---------------------------------|---------|----------------|---------|---------------------------------|
| Tipul notării                   | Tip act | Nr. act / data | Emitent | Identificator entitate asociată |
| -                               | -       | -              | -       | -                               |

| 5. OBSERVAȚII                    |                                |  |
|----------------------------------|--------------------------------|--|
| Imobil împrejmuit / neîmprejmuit | Imobil contestat / necontestat | Alte observații                            |
| Neîmprejmuit                     |                                | imobil amplasat pe parcela 394/1, 382, 386 |



## REGISTRUL CADASTRAL AL IMOBILELOR

ANEXA Nr. 2

UAT Tămășeu  
Zonă cooperativizată (Co)

Sector cadastral nr. 9

| 1. DESCRIEREA IMOBILULUI |  |                 |        |                    |                          |          |           |             |                     |                   |                           |                      |                      |              |        |                         |
|--------------------------|--|-----------------|--------|--------------------|--------------------------|----------|-----------|-------------|---------------------|-------------------|---------------------------|----------------------|----------------------|--------------|--------|-------------------------|
| DATE TEREN               |  |                 |        |                    |                          |          |           |             |                     |                   | DATE CONSTRUCȚII          |                      |                      |              |        |                         |
| Identificator teren      | Adresă imobil  | Număr cadastral | Nr. CF | Suprafața măsurată | Intravilan / extra.(I/E) | Nr. top. | Nr. tarla | Nr. parcelă | Categorie folosință | Suprafață parcelă | Identificator construcție | Cod grupă destinație | Suprafața construită | Nr. niveluri | Nr. CF | Constr. cu acte (DA/NU) |
| 9101                     | Extravilan, UAT. Tămășeu, Jud. Bihor; (Tarla: -, Parcela: 104) |                 |        | 7000               | E                        |          |           | 104         | A                   | 7000              |                           |                      |                      |              |        |                         |

| 2. PROPRIETATEA / POSESIA      |                  |         |                          |                     |   |            |                                 |                     |                  |                   |   |               |                               |
|--------------------------------|------------------|---------|--------------------------|---------------------|---|------------|---------------------------------|---------------------|------------------|-------------------|---|---------------|-------------------------------|
| Titularul dreptului / posesiei |                  |         | Proprietar=1 / Posesor=0 | Data nașterii / CUI | Domiciliu / Sediu   | Cota parte | Identificator entitate asociată | Cotă parte teren UI | Mod de dobândire | Act juridic       |   |               | Obs. privitoare la proprietar |
| Nume / Denumire                | Inițiala tatălui | Prenume |                          |                     |   |            |                                 |                     |                  | Tip act           | Nr. act / data                          | Emitent       |                               |
| SILAGHI                        |                  | EMERIC  | 1                        |                     | judet BIHOR, UAT Biharia, localitate Parhida, Cod postal 999999 | 1/1        | 9101                            |                     | Reconstituire    | act administrativ | 1160, titlu de proprietate / 15.08.1995 | CJPSPAT BIHOR | lipsa cnp                     |

| 3. SARCINI / DEZMEMBRĂMINTE |                  |         |                     |                   |  |            |                                 |             |                |         |                 |            |   |
|-----------------------------|------------------|---------|---------------------|-------------------|--|------------|---------------------------------|-------------|----------------|---------|-----------------|------------|---|
| Titular                     |                  |         | Data nașterii / CUI | Domiciliu / Sediu | Tipul sarcinii sau al dezmembrămintelor dreptului de proprietate | Cota parte | Identificator entitate asociată | Act juridic |                |         | Valoare ipotecă | Tip monedă |   |
| Nume / Denumire             | Inițiala tatălui | Prenume |                     |                   |  |            |                                 | Tip act     | Nr. act / data | Emitent |                 |            |   |
| -                           | -                | -       | -                   | -                 | -  | -          | -                               | -           | -              | -       | -               | -          | - |

| 4. NOTĂRI, PROCESE, INTERDICȚII |         |                |         |                                 |
|---------------------------------|---------|----------------|---------|---------------------------------|
| Tipul notării                   | Tip act | Nr. act / data | Emitent | Identificator entitate asociată |
| -                               | -       | -              | -       | -                               |

| 5. OBSERVAȚII                    |                                |  |
|----------------------------------|--------------------------------|--|
| Imobil împrejmuit / neîmprejmuit | Imobil contestat / necontestat | Alte observații                            |
| Neîmprejmuit                     |                                | imobil amplasat pe parcela 394/1, 382, 386 |



## REGISTRUL CADASTRAL AL IMOBILELOR

ANEXA Nr. 2

UAT Tămășeu

Zonă cooperativizată (Co)

Sector cadastral nr. 9

| 1. DESCRIEREA IMOBILULUI |  |                 |        |                    |                          |          |           |             |                     |                   |                           |                      |                      |              |        |                         |
|--------------------------|--|-----------------|--------|--------------------|--------------------------|----------|-----------|-------------|---------------------|-------------------|---------------------------|----------------------|----------------------|--------------|--------|-------------------------|
| DATE TEREN               |  |                 |        |                    |                          |          |           |             |                     |                   | DATE CONSTRUCȚII          |                      |                      |              |        |                         |
| Identificator teren      | Adresă imobil  | Număr cadastral | Nr. CF | Suprafața măsurată | Intravilan / extra.(I/E) | Nr. top. | Nr. tarla | Nr. parcelă | Categorie folosință | Suprafață parcelă | Identificator construcție | Cod grupă destinație | Suprafața construită | Nr. niveluri | Nr. CF | Constr. cu acte (DA/NU) |
| 9102                     | Extravilan, UAT. Tămășeu, Jud. Bihor; (Tarla: -, Parcela: 104) |                 |        | 1000               | E                        |          |           | 104         | A                   | 1000              |                           |                      |                      |              |        |                         |

| 2. PROPRIETATEA / POSESIA      |                  |         |                          |                     |   |            |                                 |                     |                  |                   |  |               |                               |
|--------------------------------|------------------|---------|--------------------------|---------------------|---|------------|---------------------------------|---------------------|------------------|-------------------|--|---------------|-------------------------------|
| Titularul dreptului / posesiei |                  |         | Proprietar=1 / Posesor=0 | Data nașterii / CUI | Domiciliu / Sediu   | Cota parte | Identificator entitate asociată | Cotă parte teren UI | Mod de dobândire | Act juridic       |  |               | Obs. privitoare la proprietar |
| Nume / Denumire                | Inițiala tatălui | Prenume |                          |                     |   |            |                                 |                     |                  | Tip act           | Nr. act / data                         | Emitent       |                               |
| NEMES                          |                  | IULIU   | 1                        |                     | judet BIHOR, UAT Biharia, localitate Parhida, Cod postal 999999 | 1/1        | 9102                            |                     | Reconstituire    | act administrativ | 950, titlu de proprietate / 23.05.1995 | CJPSPAT BIHOR | lipsa cnp                     |
| GYALAI                         |                  | EMMA    | 1                        |                     | judet BIHOR, UAT Biharia, localitate Parhida, Cod postal 999999 |            |                                 |                     |                  |                   |  |               | lipsa cnp                     |

| 3. SARCINI / DEZMEMBRĂMINTE |                  |         |                     |                   |  |            |                                 |             |                |         |                 |            |
|-----------------------------|------------------|---------|---------------------|-------------------|--|------------|---------------------------------|-------------|----------------|---------|-----------------|------------|
| Titular                     |                  |         | Data nașterii / CUI | Domiciliu / Sediu | Tipul sarcinii sau al dezmembrămintelor dreptului de proprietate | Cota parte | Identificator entitate asociată | Act juridic |                |         | Valoare ipotecă | Tip monedă |
| Nume / Denumire             | Inițiala tatălui | Prenume |                     |                   |  |            |                                 | Tip act     | Nr. act / data | Emitent |                 |            |
| -                           | -                | -       | -                   | -                 | -  | -          | -                               | -           | -              | -       | -               | -          |

| 4. NOTĂRI, PROCESE, INTERDICȚII |         |                |         |                                 |
|---------------------------------|---------|----------------|---------|---------------------------------|
| Tipul notării                   | Tip act | Nr. act / data | Emitent | Identificator entitate asociată |
| -                               | -       | -              | -       | -                               |

| 5. OBSERVAȚII                    |                                |  |
|----------------------------------|--------------------------------|--|
| Imobil împrejmuit / neîmprejmuit | Imobil contestat / necontestat | Alte observații                            |
| Neîmprejmuit                     |                                | imobil amplasat pe parcela 394/1, 382, 836 |



## REGISTRUL CADASTRAL AL IMOBILELOR

ANEXA Nr. 2

UAT Tămășeu  
Zonă cooperativizată (Co)

Sector cadastral nr. 9

| 1. DESCRIEREA IMOBILULUI |  |                 |        |                    |                          |          |           |             |                     |                   |                           |                      |                      |              |        |                         |
|--------------------------|--|-----------------|--------|--------------------|--------------------------|----------|-----------|-------------|---------------------|-------------------|---------------------------|----------------------|----------------------|--------------|--------|-------------------------|
| DATE TEREN               |  |                 |        |                    |                          |          |           |             |                     |                   | DATE CONSTRUCȚII          |                      |                      |              |        |                         |
| Identificator teren      | Adresă imobil  | Număr cadastral | Nr. CF | Suprafața măsurată | Intravilan / extra.(I/E) | Nr. top. | Nr. tarla | Nr. parcelă | Categorie folosință | Suprafață parcelă | Identificator construcție | Cod grupă destinație | Suprafața construită | Nr. niveluri | Nr. CF | Constr. cu acte (DA/NU) |
| 9103                     | Extravilan, UAT. Tămășeu, Jud. Bihor; (Tarla: -, Parcela: 104) |                 |        | 1400               | E                        |          |           | 104         | A                   | 1400              |                           |                      |                      |              |        |                         |

| 2. PROPRIETATEA / POSESIA      |                  |          |                          |                     |  |            |                                 |                     |                  |                   |   |               |                               |
|--------------------------------|------------------|----------|--------------------------|---------------------|--|------------|---------------------------------|---------------------|------------------|-------------------|---|---------------|-------------------------------|
| Titularul dreptului / posesiei |                  |          | Proprietar=1 / Posesor=0 | Data nașterii / CUI | Domiciliu / Sediul                             | Cota parte | Identificator entitate asociată | Cotă parte teren UI | Mod de dobândire | Act juridic       |   |               | Obs. privitoare la proprietar |
| Nume / Denumire                | Inițiala tatălui | Prenume  |                          |                     |  |            |                                 |                     |                  | Tip act           | Nr. act / data                          | Emitent       |                               |
| GOMBOS                         |                  | ERZSEBET | 1                        |                     | Loc. Parhida, Nr.119, UAT. Tămășeu, Jud. Bihor | 1/1        | 9103                            |                     | Reconstituire    | act administrativ | 1669, titlu de proprietate / 13.09.1996 | CJPSPAT BIHOR | lipsa cnp                     |
| MATE                           |                  | ETELKA   | 1                        |                     | Loc. Parhida, Nr.62, UAT. Tămășeu, Jud. Bihor  |            |                                 |                     |                  |                   |   |               | lipsa cnp                     |
| DAJKA                          |                  | LUDOVIC  | 1                        |                     | Loc. Parhida, Nr.100, UAT. Tămășeu, Jud. Bihor |            |                                 |                     |                  |                   |   |               | lipsa cnp                     |
| DEAK                           |                  | IULIANA  | 1                        |                     | Loc. Diosig, UAT. Diosig, Jud. Bihor           |            |                                 |                     |                  |                   |   |               | lipsa cnp                     |

| 3. SARCINI / DEZMEMBRĂMINTE |                  |         |                     |                    |  |            |                                 |             |                |         |                 |            |
|-----------------------------|------------------|---------|---------------------|--------------------|--|------------|---------------------------------|-------------|----------------|---------|-----------------|------------|
| Titular                     |                  |         | Data nașterii / CUI | Domiciliu / Sediul | Tipul sarcinii sau al dezmembrămintelor dreptului de proprietate | Cota parte | Identificator entitate asociată | Act juridic |                |         | Valoare ipotecă | Tip monedă |
| Nume / Denumire             | Inițiala tatălui | Prenume |                     |                    |  |            |                                 | Tip act     | Nr. act / data | Emitent |                 |            |
| -                           | -                | -       | -                   | -                  | -  | -          | -                               | -           | -              | -       | -               | -          |

| 4. NOTĂRI, PROCESE, INTERDICȚII |         |                |         |                                 |
|---------------------------------|---------|----------------|---------|---------------------------------|
| Tipul notării                   | Tip act | Nr. act / data | Emitent | Identificator entitate asociată |
| -                               | -       | -              | -       | -                               |

| 5. OBSERVAȚII                    |                                |   |
|----------------------------------|--------------------------------|---|
| Imobil împrejmuit / neîmprejmuit | Imobil contestat / necontestat | Alte observații                           |
| Neîmprejmuit                     |                                | imobil amplasat pe parcela 394/16 382 386 |



## REGISTRUL CADASTRAL AL IMOBILELOR

ANEXA Nr. 2

UAT Tămășeu  
Zonă cooperativizată (Co)

Sector cadastral nr. 9

| 1. DESCRIEREA IMOBILULUI |  |                 |        |                    |                          |          |           |             |                     |                   |                           |                      |                      |              |        |                         |
|--------------------------|--|-----------------|--------|--------------------|--------------------------|----------|-----------|-------------|---------------------|-------------------|---------------------------|----------------------|----------------------|--------------|--------|-------------------------|
| DATE TEREN               |  |                 |        |                    |                          |          |           |             |                     |                   | DATE CONSTRUCȚII          |                      |                      |              |        |                         |
| Identificator teren      | Adresă imobil  | Număr cadastral | Nr. CF | Suprafața măsurată | Intravilan / extra.(I/E) | Nr. top. | Nr. tarla | Nr. parcelă | Categorie folosință | Suprafață parcelă | Identificator construcție | Cod grupă destinație | Suprafața construită | Nr. niveluri | Nr. CF | Constr. cu acte (DA/NU) |
| 9104                     | Extravilan, UAT. Tămășeu, Jud. Bihor; (Tarla: -, Parcela: 104) |                 |        | 1000               | E                        |          |           | 104         | A                   | 1000              |                           |                      |                      |              |        |                         |

| 2. PROPRIETATEA / POSESIA      |                  |         |                          |                     |   |            |                                 |                     |                  |                   |  |               |                               |
|--------------------------------|------------------|---------|--------------------------|---------------------|---|------------|---------------------------------|---------------------|------------------|-------------------|--|---------------|-------------------------------|
| Titularul dreptului / posesiei |                  |         | Proprietar=1 / Posesor=0 | Data nașterii / CUI | Domiciliu / Sediu   | Cota parte | Identificator entitate asociată | Cotă parte teren UI | Mod de dobândire | Act juridic       |  |               | Obs. privitoare la proprietar |
| Nume / Denumire                | Inițiala tatălui | Prenume |                          |                     |   |            |                                 |                     |                  | Tip act           | Nr. act / data                         | Emitent       |                               |
| NEMES                          |                  | IULIU   | 1                        |                     | judet BIHOR, UAT Biharia, localitate Parhida, Cod postal 999999 | 1/1        | 9104                            |                     | Reconstituire    | act administrativ | 853, titlu de proprietate / 21.03.1995 | CJPSPAT BIHOR | lipsa cnp                     |

| 3. SARCINI / DEZMEMBRĂMINTE |                  |         |                     |                   |  |            |                                 |             |                |         |                 |            |   |
|-----------------------------|------------------|---------|---------------------|-------------------|--|------------|---------------------------------|-------------|----------------|---------|-----------------|------------|---|
| Titular                     |                  |         | Data nașterii / CUI | Domiciliu / Sediu | Tipul sarcinii sau al dezmembrămintelor dreptului de proprietate | Cota parte | Identificator entitate asociată | Act juridic |                |         | Valoare ipotecă | Tip monedă |   |
| Nume / Denumire             | Inițiala tatălui | Prenume |                     |                   |  |            |                                 | Tip act     | Nr. act / data | Emitent |                 |            |   |
| -                           | -                | -       | -                   | -                 | -  | -          | -                               | -           | -              | -       | -               | -          | - |

| 4. NOTĂRI, PROCESE, INTERDICȚII |         |                |         |                                 |
|---------------------------------|---------|----------------|---------|---------------------------------|
| Tipul notării                   | Tip act | Nr. act / data | Emitent | Identificator entitate asociată |
| -                               | -       | -              | -       | -                               |

| 5. OBSERVAȚII                    |                                |  |
|----------------------------------|--------------------------------|--|
| Imobil împrejmuit / neîmprejmuit | Imobil contestat / necontestat | Alte observații                            |
| Neîmprejmuit                     |                                | imobil amplasat pe parcela 394/1, 382, 386 |



## REGISTRUL CADASTRAL AL IMOBILELOR

ANEXA Nr. 2

UAT Tămășeu  
Zonă cooperativizată (Co)

Sector cadastral nr. 9

| 1. DESCRIEREA IMOBILULUI |  |                 |        |                    |                          |          |           |             |                     |                   |                           |                      |                      |              |        |                         |
|--------------------------|--|-----------------|--------|--------------------|--------------------------|----------|-----------|-------------|---------------------|-------------------|---------------------------|----------------------|----------------------|--------------|--------|-------------------------|
| DATE TEREN               |  |                 |        |                    |                          |          |           |             |                     |                   | DATE CONSTRUCȚII          |                      |                      |              |        |                         |
| Identificator teren      | Adresă imobil  | Număr cadastral | Nr. CF | Suprafața măsurată | Intravilan / extra.(I/E) | Nr. top. | Nr. tarla | Nr. parcelă | Categorie folosință | Suprafață parcelă | Identificator construcție | Cod grupă destinație | Suprafața construită | Nr. niveluri | Nr. CF | Constr. cu acte (DA/NU) |
| 9105                     | Extravilan, UAT. Tămășeu, Jud. Bihor; (Tarla: -, Parcela: 104) |                 |        | 3100               | E                        |          |           | 104         | A                   | 3100              |                           |                      |                      |              |        |                         |

| 2. PROPRIETATEA / POSESIA      |                  |         |                          |                     |                    |            |                                 |                     |                  |                   |   |               |                               |  |  |
|--------------------------------|------------------|---------|--------------------------|---------------------|--------------------|------------|---------------------------------|---------------------|------------------|-------------------|---|---------------|-------------------------------|--|--|
| Titularul dreptului / posesiei |                  |         | Proprietar=1 / Posesor=0 | Data nașterii / CUI | Domiciliu / Sediul | Cota parte | Identificator entitate asociată | Cotă parte teren UI | Mod de dobândire | Act juridic       |   |               | Obs. privitoare la proprietar |  |  |
| Nume / Denumire                | Inițiala tatălui | Prenume |                          |                     |                    |            |                                 |                     |                  | Tip act           | Nr. act / data                          | Emitent       |                               |  |  |
| ERDEI                          |                  | VIORICA | 1                        |                     | jud. neidentificat | 1/1        | 9105                            |                     | Reconstituire    | act administrativ | 3670, titlu de proprietate / 19.01.2007 | CJPSPAT BIHOR | lipsa cnp                     |  |  |
| PETRUT                         |                  | IULIANA | 1                        |                     | jud. neidentificat |            |                                 |                     |                  |                   |   |               | lipsa cnp                     |  |  |
| PASCU                          |                  | LIVIU   | 1                        |                     | jud. neidentificat |            |                                 |                     |                  |                   |   |               | lipsa cnp                     |  |  |
| PASCU                          |                  | ROZALIA | 1                        |                     | jud. neidentificat |            |                                 |                     |                  |                   |   |               | lipsa cnp                     |  |  |
| PASCU                          |                  | IOSIF   | 1                        |                     | jud. neidentificat |            |                                 |                     |                  |                   |   |               | lipsa cnp                     |  |  |
| PASCU                          |                  | FLORIAN | 1                        |                     | jud. neidentificat |            |                                 |                     |                  |                   |   |               | lipsa cnp                     |  |  |

| 3. SARCINI / DEZMEMBRĂMINTE |                  |         |                     |                    |  |            |                                 |             |                |         |                 |            |   |  |  |
|-----------------------------|------------------|---------|---------------------|--------------------|--|------------|---------------------------------|-------------|----------------|---------|-----------------|------------|---|--|--|
| Titular                     |                  |         | Data nașterii / CUI | Domiciliu / Sediul | Tipul sarcinii sau al dezmembrămintelor dreptului de proprietate | Cota parte | Identificator entitate asociată | Act juridic |                |         | Valoare ipotecă | Tip monedă |   |  |  |
| Nume / Denumire             | Inițiala tatălui | Prenume |                     |                    |  |            |                                 | Tip act     | Nr. act / data | Emitent |                 |            |   |  |  |
| -                           | -                | -       | -                   | -                  | -  | -          | -                               | -           | -              | -       | -               | -          | - |  |  |

| 4. NOTĂRI, PROCESE, INTERDICȚII |  |  |  |  |  |         |  |                |  |         |  |                                 |  |  |  |
|---------------------------------|--|--|--|--|--|---------|--|----------------|--|---------|--|---------------------------------|--|--|--|
| Tipul notării                   |  |  |  |  |  | Tip act |  | Nr. act / data |  | Emitent |  | Identificator entitate asociată |  |  |  |
| -                               |  |  |  |  |  | -       |  | -              |  | -       |  | -                               |  |  |  |

| 5. OBSERVAȚII                    |  |  |  |                                |  |  |  |  |  |  |  |  |  |  |  |
|----------------------------------|--|--|--|--------------------------------|--|--|--|--|--|--|--|--|--|--|--|
| Imobil împrejmuit / neîmprejmuit |  |  |  | Imobil contestat / necontestat |  |  |  | Alte observații                            |  |  |  |  |  |  |  |
| Neîmprejmuit                     |  |  |  |                                |  |  |  | imobil amplasat pe parcela 394/1, 382, 896 |  |  |  |  |  |  |  |



## REGISTRUL CADASTRAL AL IMOBILELOR

ANEXA Nr. 2

UAT Tămășeu  
Zonă cooperativizată (Co)

Sector cadastral nr. 9

| 1. DESCRIEREA IMOBILULUI |  |                 |        |                    |                          |          |           |             |                     |                   |                           |                      |                      |              |        |                         |
|--------------------------|--|-----------------|--------|--------------------|--------------------------|----------|-----------|-------------|---------------------|-------------------|---------------------------|----------------------|----------------------|--------------|--------|-------------------------|
| DATE TEREN               |  |                 |        |                    |                          |          |           |             |                     |                   | DATE CONSTRUCȚII          |                      |                      |              |        |                         |
| Identificator teren      | Adresă imobil  | Număr cadastral | Nr. CF | Suprafața măsurată | Intravilan / extra.(I/E) | Nr. top. | Nr. tarla | Nr. parcelă | Categorie folosință | Suprafață parcelă | Identificator construcție | Cod grupă destinație | Suprafața construită | Nr. niveluri | Nr. CF | Constr. cu acte (DA/NU) |
| 9106                     | Extravilan, UAT. Tămășeu, Jud. Bihor; (Tarla: -, Parcela: 104) |                 |        | 5500               | E                        |          |           | 104         | A                   | 5500              |                           |                      |                      |              |        |                         |

| 2. PROPRIETATEA / POSESIA      |                  |         |                          |                     |   |            |                                 |                     |                  |                   |   |                 |                               |
|--------------------------------|------------------|---------|--------------------------|---------------------|---|------------|---------------------------------|---------------------|------------------|-------------------|---|-----------------|-------------------------------|
| Titularul dreptului / posesiei |                  |         | Proprietar=1 / Posesor=0 | Data nașterii / CUI | Domiciliu / Sediu   | Cota parte | Identificator entitate asociată | Cotă parte teren UI | Mod de dobândire | Act juridic       |   |                 | Obs. privitoare la proprietar |
| Nume / Denumire                | Inițiala tatălui | Prenume |                          |                     |   |            |                                 |                     |                  | Tip act           | Nr. act / data                          | Emitent         |                               |
| PAROHIA OTODOXA PARHIDA        |                  |         | 1                        | 99999999999999      | judet BIHOR, UAT Biharia, localitate Parhida, Cod postal 999999 | 1/1        | 9106                            |                     | Reconstituire    | act administrativ | 2900, titlu de proprietate / 19.11.2002 | CJPSPDPAT BIHOR |                               |

| 3. SARCINI / DEZMEMBRĂMINTE |                  |         |                     |                   |  |            |                                 |             |                |         |                 |            |   |
|-----------------------------|------------------|---------|---------------------|-------------------|--|------------|---------------------------------|-------------|----------------|---------|-----------------|------------|---|
| Titular                     |                  |         | Data nașterii / CUI | Domiciliu / Sediu | Tipul sarcinii sau al dezmembrămintelor dreptului de proprietate | Cota parte | Identificator entitate asociată | Act juridic |                |         | Valoare ipotecă | Tip monedă |   |
| Nume / Denumire             | Inițiala tatălui | Prenume |                     |                   |  |            |                                 | Tip act     | Nr. act / data | Emitent |                 |            |   |
| -                           | -                | -       | -                   | -                 | -  | -          | -                               | -           | -              | -       | -               | -          | - |

| 4. NOTĂRI, PROCESE, INTERDICȚII |         |                |         |                                 |
|---------------------------------|---------|----------------|---------|---------------------------------|
| Tipul notării                   | Tip act | Nr. act / data | Emitent | Identificator entitate asociată |
| -                               | -       | -              | -       | -                               |

| 5. OBSERVAȚII                    |                                |  |
|----------------------------------|--------------------------------|--|
| Imobil împrejmuit / neîmprejmuit | Imobil contestat / necontestat | Alte observații                            |
| Neîmprejmuit                     |                                | imobil amplasat pe parcela 394/1, 382, 386 |





## REGISTRUL CADASTRAL AL IMOBILELOR

ANEXA Nr. 2

UAT Tămășeu  
Zonă cooperativizată (Co)

Sector cadastral nr. 9

| 1. DESCRIEREA IMOBILULUI |  |                 |        |                    |                          |          |           |             |                     |                   |                           |                      |                      |              |        |                         |
|--------------------------|--|-----------------|--------|--------------------|--------------------------|----------|-----------|-------------|---------------------|-------------------|---------------------------|----------------------|----------------------|--------------|--------|-------------------------|
| DATE TEREN               |  |                 |        |                    |                          |          |           |             |                     |                   | DATE CONSTRUCȚII          |                      |                      |              |        |                         |
| Identificator teren      | Adresă imobil  | Număr cadastral | Nr. CF | Suprafața măsurată | Intravilan / extra.(I/E) | Nr. top. | Nr. tarla | Nr. parcelă | Categorie folosință | Suprafață parcelă | Identificator construcție | Cod grupă destinație | Suprafața construită | Nr. niveluri | Nr. CF | Constr. cu acte (DA/NU) |
| 9107                     | Extravilan, UAT. Tămășeu, Jud. Bihor; (Tarla: -, Parcela: 104) |                 |        | 5000               | E                        |          |           | 104         | A                   | 5000              |                           |                      |                      |              |        |                         |

| 2. PROPRIETATEA / POSESIA      |                  |         |                          |                     |   |            |                                 |                     |                  |                   |   |               |                               |
|--------------------------------|------------------|---------|--------------------------|---------------------|---|------------|---------------------------------|---------------------|------------------|-------------------|---|---------------|-------------------------------|
| Titularul dreptului / posesiei |                  |         | Proprietar=1 / Posesor=0 | Data nașterii / CUI | Domiciliu / Sediu   | Cota parte | Identificator entitate asociată | Cotă parte teren UI | Mod de dobândire | Act juridic       |   |               | Obs. privitoare la proprietar |
| Nume / Denumire                | Inițiala tatălui | Prenume |                          |                     |   |            |                                 |                     |                  | Tip act           | Nr. act / data                          | Emitent       |                               |
| SZUCS                          |                  | EMERIC  | 1                        |                     | judet BIHOR, UAT Biharia, localitate Parhida, Cod postal 999999 | 1/1        | 9107                            |                     | Reconstituire    | act administrativ | 2489, titlu de proprietate / 11.04.2000 | CJPSPAT BIHOR | lipsa cnp                     |
| KULCSAR                        |                  | ALEXIU  | 1                        |                     | judet BIHOR, UAT Biharia, localitate Parhida, Cod postal 999999 |            |                                 |                     |                  |                   |   |               | lipsa cnp                     |

| 3. SARCINI / DEZMEMBRĂMINTE |                  |         |                     |                   |  |            |                                 |             |                |         |                 |            |   |
|-----------------------------|------------------|---------|---------------------|-------------------|--|------------|---------------------------------|-------------|----------------|---------|-----------------|------------|---|
| Titular                     |                  |         | Data nașterii / CUI | Domiciliu / Sediu | Tipul sarcinii sau al dezmembrămintelor dreptului de proprietate | Cota parte | Identificator entitate asociată | Act juridic |                |         | Valoare ipotecă | Tip monedă |   |
| Nume / Denumire             | Inițiala tatălui | Prenume |                     |                   |  |            |                                 | Tip act     | Nr. act / data | Emitent |                 |            |   |
| -                           | -                | -       | -                   | -                 | -  | -          | -                               | -           | -              | -       | -               | -          | - |

| 4. NOTĂRI, PROCESE, INTERDICȚII |         |                |         |                                 |
|---------------------------------|---------|----------------|---------|---------------------------------|
| Tipul notării                   | Tip act | Nr. act / data | Emitent | Identificator entitate asociată |
| -                               | -       | -              | -       | -                               |

| 5. OBSERVAȚII                    |                                |  |
|----------------------------------|--------------------------------|--|
| Imobil împrejmuit / neîmprejmuit | Imobil contestat / necontestat | Alte observații                            |
| Neîmprejmuit                     |                                | imobil amplasat pe parcela 394/1, 382, 886 |



## REGISTRUL CADASTRAL AL IMOBILELOR

ANEXA Nr. 2

UAT Tămășeu  
Zonă cooperativizată (Co)

Sector cadastral nr. 9

| 1. DESCRIEREA IMOBILULUI |  |                 |        |                    |                          |          |           |             |                     |                   |                           |                      |                      |              |        |                         |
|--------------------------|--|-----------------|--------|--------------------|--------------------------|----------|-----------|-------------|---------------------|-------------------|---------------------------|----------------------|----------------------|--------------|--------|-------------------------|
| DATE TEREN               |  |                 |        |                    |                          |          |           |             |                     |                   | DATE CONSTRUCȚII          |                      |                      |              |        |                         |
| Identificator teren      | Adresă imobil  | Număr cadastral | Nr. CF | Suprafața măsurată | Intravilan / extra.(I/E) | Nr. top. | Nr. tarla | Nr. parcelă | Categorie folosință | Suprafață parcelă | Identificator construcție | Cod grupă destinație | Suprafața construită | Nr. niveluri | Nr. CF | Constr. cu acte (DA/NU) |
| 9108                     | Extravilan, UAT. Tămășeu, Jud. Bihor; (Tarla: -, Parcela: 104) |                 |        | 1600               | E                        |          |           | 104         | A                   | 1600              |                           |                      |                      |              |        |                         |

| 2. PROPRIETATEA / POSESIA      |                  |         |                          |                     |  |            |                                 |                     |                  |                   |   |                |                               |  |  |
|--------------------------------|------------------|---------|--------------------------|---------------------|--|------------|---------------------------------|---------------------|------------------|-------------------|---|----------------|-------------------------------|--|--|
| Titularul dreptului / posesiei |                  |         | Proprietar=1 / Posesor=0 | Data nașterii / CUI | Domiciliu / Sediul                     | Cota parte | Identificator entitate asociată | Cotă parte teren UI | Mod de dobândire | Act juridic       |   |                | Obs. privitoare la proprietar |  |  |
| Nume / Denumire                | Inițiala tatălui | Prenume |                          |                     |  |            |                                 |                     |                  | Tip act           | Nr. act / data                          | Emitent        |                               |  |  |
| PELES                          |                  | GAVRIL  | 1                        |                     | Loc. Parhida, UAT. Tămășeu, Jud. Bihor | 1/1        | 9108                            |                     | Reconstituire    | act administrativ | 1162, titlu de proprietate / 16.08.1995 | CJPSDPAT BIHOR | lipsa cnp                     |  |  |
| FILIP                          |                  | VALERIA | 1                        |                     | Loc. Oradea, UAT. Oradea, Jud. Bihor   |            |                                 |                     |                  |                   |   |                | lipsa cnp                     |  |  |

| 3. SARCINI / DEZMEMBRĂMINTE |                  |         |                     |                    |  |            |                                 |             |                |         |                 |            |   |  |  |
|-----------------------------|------------------|---------|---------------------|--------------------|--|------------|---------------------------------|-------------|----------------|---------|-----------------|------------|---|--|--|
| Titular                     |                  |         | Data nașterii / CUI | Domiciliu / Sediul | Tipul sarcinii sau al dezmembrămintelor dreptului de proprietate | Cota parte | Identificator entitate asociată | Act juridic |                |         | Valoare ipotecă | Tip monedă |   |  |  |
| Nume / Denumire             | Inițiala tatălui | Prenume |                     |                    |  |            |                                 | Tip act     | Nr. act / data | Emitent |                 |            |   |  |  |
| -                           | -                | -       | -                   | -                  | -  | -          | -                               | -           | -              | -       | -               | -          | - |  |  |

| 4. NOTĂRI, PROCESE, INTERDICȚII |  |  |  |  |  |         |  |                |  |         |  |                                 |  |  |  |
|---------------------------------|--|--|--|--|--|---------|--|----------------|--|---------|--|---------------------------------|--|--|--|
| Tipul notării                   |  |  |  |  |  | Tip act |  | Nr. act / data |  | Emitent |  | Identificator entitate asociată |  |  |  |
| -                               |  |  |  |  |  | -       |  | -              |  | -       |  | -                               |  |  |  |

| 5. OBSERVAȚII                    |  |  |  |                                |  |  |  |  |  |  |  |  |  |  |  |
|----------------------------------|--|--|--|--------------------------------|--|--|--|--|--|--|--|--|--|--|--|
| Imobil împrejmuit / neîmprejmuit |  |  |  | Imobil contestat / necontestat |  |  |  | Alte observații                            |  |  |  |  |  |  |  |
| Neîmprejmuit                     |  |  |  |                                |  |  |  | imobil amplasat pe parcela 394/1, 382, 386 |  |  |  |  |  |  |  |



## REGISTRUL CADASTRAL AL IMOBILELOR

ANEXA Nr. 2

UAT Tămășeu  
Zonă cooperativizată (Co)

Sector cadastral nr. 9

| 1. DESCRIEREA IMOBILULUI |  |                 |        |                    |                          |          |           |             |                     |                   |                           |                      |                      |              |        |                         |
|--------------------------|--|-----------------|--------|--------------------|--------------------------|----------|-----------|-------------|---------------------|-------------------|---------------------------|----------------------|----------------------|--------------|--------|-------------------------|
| DATE TEREN               |  |                 |        |                    |                          |          |           |             |                     |                   | DATE CONSTRUCȚII          |                      |                      |              |        |                         |
| Identificator teren      | Adresă imobil  | Număr cadastral | Nr. CF | Suprafața măsurată | Intravilan / extra.(I/E) | Nr. top. | Nr. tarla | Nr. parcelă | Categorie folosință | Suprafață parcelă | Identificator construcție | Cod grupă destinație | Suprafața construită | Nr. niveluri | Nr. CF | Constr. cu acte (DA/NU) |
| 9109                     | Extravilan, UAT. Tămășeu, Jud. Bihor; (Tarla: -, Parcela: 385) |                 |        | 168                | E                        |          |           | 385         | A                   | 168               |                           |                      |                      |              |        |                         |

| 2. PROPRIETATEA / POSESIA      |                  |         |                          |                     |  |            |                                 |                     |                  |              |                |                      |   |
|--------------------------------|------------------|---------|--------------------------|---------------------|--|------------|---------------------------------|---------------------|------------------|--------------|----------------|----------------------|---|
| Titularul dreptului / posesiei |                  |         | Proprietar=1 / Posesor=0 | Data nașterii / CUI | Domiciliu / Sediu                      | Cota parte | Identificator entitate asociată | Cotă parte teren UI | Mod de dobândire | Act juridic  |                |                      | Obs. privitoare la proprietar                 |
| Nume / Denumire                | Inițiala tatălui | Prenume |                          |                     |  |            |                                 |                     |                  | Tip act      | Nr. act / data | Emitent              |   |
| UAT TAMASEU                    |                  |         | 1                        | 15297903            | Loc. Tamaseu, UAT. Tămășeu, Jud. Bihor | 1/1        | 9109                            |                     | Lege             | act normativ | 7 / 13.03.1996 | PARLAMENTUL ROMANIEI | la dispozitia comisiei locale de fond funciar |

| 3. SARCINI / DEZMEMBRĂMINTE |                  |         |                     |                   |  |            |                                 |             |                |         |                 |            |
|-----------------------------|------------------|---------|---------------------|-------------------|--|------------|---------------------------------|-------------|----------------|---------|-----------------|------------|
| Titular                     |                  |         | Data nașterii / CUI | Domiciliu / Sediu | Tipul sarcinii sau al dezmembrămintelor dreptului de proprietate | Cota parte | Identificator entitate asociată | Act juridic |                |         | Valoare ipotecă | Tip monedă |
| Nume / Denumire             | Inițiala tatălui | Prenume |                     |                   |  |            |                                 | Tip act     | Nr. act / data | Emitent |                 |            |
| -                           | -                | -       | -                   | -                 | -  | -          | -                               | -           | -              | -       | -               | -          |

| 4. NOTĂRI, PROCESE, INTERDICȚII |         |                |         |                                 |
|---------------------------------|---------|----------------|---------|---------------------------------|
| Tipul notării                   | Tip act | Nr. act / data | Emitent | Identificator entitate asociată |
| -                               | -       | -              | -       | -                               |

| 5. OBSERVAȚII                    |                                |                 |
|----------------------------------|--------------------------------|-----------------|
| Imobil împrejmuit / neîmprejmuit | Imobil contestat / necontestat | Alte observații |
| Neîmprejmuit                     |                                |                 |



## REGISTRUL CADASTRAL AL IMOBILELOR

ANEXA Nr. 2

UAT Tămășeu  
Zonă cooperativizată (Co)

Sector cadastral nr. 9

| 1. DESCRIEREA IMOBILULUI |  |                 |        |                    |                           |          |           |                             |                     |                   |                           |                      |                      |              |        |                         |
|--------------------------|--|-----------------|--------|--------------------|---------------------------|----------|-----------|-----------------------------|---------------------|-------------------|---------------------------|----------------------|----------------------|--------------|--------|-------------------------|
| DATE TEREN               |  |                 |        |                    |                           |          |           |                             |                     | DATE CONSTRUCȚII  |                           |                      |                      |              |        |                         |
| Identificator teren      | Adresă imobil  | Număr cadastral | Nr. CF | Suprafața măsurată | Intravilan / extra. (I/E) | Nr. top. | Nr. tarla | Nr. parcelă                 | Categorie folosință | Suprafață parcelă | Identificator construcție | Cod grupă destinație | Suprafața construită | Nr. niveluri | Nr. CF | Constr. cu acte (DA/NU) |
| 9110                     | Extravilan, UAT. Tămășeu, Jud. Bihor; (Tarla: -, Parcela: 394/1, 394/3, 399, 398, 397) |                 |        | 2178               | E                         |          |           | 394/1, 394/3, 399, 398, 397 | DR                  | 2178              |                           |                      |                      |              |        |                         |

| 2. PROPRIETATEA / POSESIA      |                  |         |                          |                     |  |            |                                 |                     |                  |              |                |                      |                               |
|--------------------------------|------------------|---------|--------------------------|---------------------|--|------------|---------------------------------|---------------------|------------------|--------------|----------------|----------------------|-------------------------------|
| Titularul dreptului / posesiei |                  |         | Proprietar=1 / Posesor=0 | Data nașterii / CUI | Domiciliu / Sediul                     | Cota parte | Identificator entitate asociată | Cotă parte teren UI | Mod de dobândire | Act juridic  |                |                      | Obs. privitoare la proprietar |
| Nume / Denumire                | Inițiala tatălui | Prenume |                          |                     |  |            |                                 |                     |                  | Tip act      | Nr. act / data | Emitent              |                               |
| UAT TAMASEU                    |                  |         | 1                        | 15297903            | Loc. Tamaseu, UAT. Tămășeu, Jud. Bihor | 1/1        | 9110                            |                     | Lege             | act normativ | 7 / 13.03.1996 | PARLAMENTUL ROMANIEI |                               |

| 3. SARCINI / DEZMEMBRĂMINTE |                  |         |                     |                    |  |            |                                 |             |                |         |                 |            |   |
|-----------------------------|------------------|---------|---------------------|--------------------|--|------------|---------------------------------|-------------|----------------|---------|-----------------|------------|---|
| Titular                     |                  |         | Data nașterii / CUI | Domiciliu / Sediul | Tipul sarcinii sau al dezmembrămintelor dreptului de proprietate | Cota parte | Identificator entitate asociată | Act juridic |                |         | Valoare ipotecă | Tip monedă |   |
| Nume / Denumire             | Inițiala tatălui | Prenume |                     |                    |  |            |                                 | Tip act     | Nr. act / data | Emitent |                 |            |   |
| -                           | -                | -       | -                   | -                  | -  | -          | -                               | -           | -              | -       | -               | -          | - |

| 4. NOTĂRI, PROCESE, INTERDICȚII |         |               |         |                                 |
|---------------------------------|---------|---------------|---------|---------------------------------|
| Tipul notării                   | Tip act | Nr. act/ data | Emitent | Identificator entitate asociată |
| -                               | -       | -             | -       | -                               |

| 5. OBSERVAȚII                   |                               |                 |
|---------------------------------|-------------------------------|-----------------|
| Imobil împrejmuit/ neîmprejmuit | Imobil contestat/ necontestat | Alte observații |
| Neîmprejmuit                    |                               |                 |



## REGISTRUL CADASTRAL AL IMOBILELOR

ANEXA Nr. 2

UAT Tămășeu  
Zonă cooperativizată (Co)

Sector cadastral nr. 9

| 1. DESCRIEREA IMOBILULUI |   |                 |        |                    |                           |          |           |                |                     |                   |                           |                      |                      |              |        |                         |
|--------------------------|---|-----------------|--------|--------------------|---------------------------|----------|-----------|----------------|---------------------|-------------------|---------------------------|----------------------|----------------------|--------------|--------|-------------------------|
| DATE TEREN               |   |                 |        |                    |                           |          |           |                |                     |                   | DATE CONSTRUCȚII          |                      |                      |              |        |                         |
| Identificator teren      | Adresă imobil   | Număr cadastral | Nr. CF | Suprafața măsurată | Intravilan / extra. (I/E) | Nr. top. | Nr. tarla | Nr. parcelă    | Categorie folosință | Suprafața parcelă | Identificator construcție | Cod grupă destinație | Suprafața construită | Nr. niveluri | Nr. CF | Constr. cu acte (DA/NU) |
| 9111                     | Extravilan, UAT. Tămășeu, Jud. Bihor; (Tarla: -, Parcela: 35, 38, 93, 91) |                 |        | 1876               | E                         |          |           | 35, 38, 93, 91 | DR                  | 1876              |                           |                      |                      |              |        |                         |

| 2. PROPRIETATEA / POSESIA      |                  |         |                          |                     |  |            |                                 |                     |                  |              |                |                      |                               |
|--------------------------------|------------------|---------|--------------------------|---------------------|--|------------|---------------------------------|---------------------|------------------|--------------|----------------|----------------------|-------------------------------|
| Titularul dreptului / posesiei |                  |         | Proprietar=1 / Posesor=0 | Data nașterii / CUI | Domiciliu / Sediul                     | Cota parte | Identificator entitate asociată | Cotă parte teren UI | Mod de dobândire | Act juridic  |                |                      | Obs. privitoare la proprietar |
| Nume / Denumire                | Inițiala tatălui | Prenume |                          |                     |  |            |                                 |                     |                  | Tip act      | Nr. act / data | Emitent              |                               |
| UAT TAMASEU                    |                  |         | 1                        | 15297903            | Loc. Tamaseu, UAT. Tămășeu, Jud. Bihor | 1/1        | 9111                            |                     | Lege             | act normativ | 7 / 13.03.1996 | PARLAMENTUL ROMANIEI |                               |

| 3. SARCINI / DEZMEMBRĂMINTE |                  |         |                     |                    |  |            |                                 |             |                |         |                 |            |
|-----------------------------|------------------|---------|---------------------|--------------------|--|------------|---------------------------------|-------------|----------------|---------|-----------------|------------|
| Titular                     |                  |         | Data nașterii / CUI | Domiciliu / Sediul | Tipul sarcinii sau al dezmembrămintelor dreptului de proprietate | Cota parte | Identificator entitate asociată | Act juridic |                |         | Valoare ipotecă | Tip monedă |
| Nume / Denumire             | Inițiala tatălui | Prenume |                     |                    |  |            |                                 | Tip act     | Nr. act / data | Emitent |                 |            |
| -                           | -                | -       | -                   | -                  | -  | -          | -                               | -           | -              | -       | -               | -          |

| 4. NOTĂRI, PROCESE, INTERDICȚII |         |                |         |                                 |
|---------------------------------|---------|----------------|---------|---------------------------------|
| Tipul notării                   | Tip act | Nr. act / data | Emitent | Identificator entitate asociată |
| -                               | -       | -              | -       | -                               |

| 5. OBSERVAȚII                    |                                |                 |
|----------------------------------|--------------------------------|-----------------|
| Imobil împrejmuit / neîmprejmuit | Imobil contestat / necontestat | Alte observații |
| Neîmprejmuit                     |                                |                 |



## REGISTRUL CADASTRAL AL IMOBILELOR

ANEXA Nr. 2

UAT Tămășeu  
Zonă cooperativizată (Co)

Sector cadastral nr. 9

| 1. DESCRIEREA IMOBILULUI |   |                 |        |                    |                          |          |           |             |                     |                   |                           |                      |                      |              |        |                         |
|--------------------------|---|-----------------|--------|--------------------|--------------------------|----------|-----------|-------------|---------------------|-------------------|---------------------------|----------------------|----------------------|--------------|--------|-------------------------|
| DATE TEREN               |   |                 |        |                    |                          |          |           |             |                     |                   | DATE CONSTRUCȚII          |                      |                      |              |        |                         |
| Identificator teren      | Adresă imobil   | Număr cadastral | Nr. CF | Suprafața măsurată | Intravilan / extra.(I/E) | Nr. top. | Nr. tarla | Nr. parcelă | Categorie folosință | Suprafață parcelă | Identificator construcție | Cod grupă destinație | Suprafața construită | Nr. niveluri | Nr. CF | Constr. cu acte (DA/NU) |
| 9112                     | Extravilan, UAT. Tămășeu, Jud. Bihor; (Tarla: -, Parcela: 35, 32) |                 |        | 12117              | E                        |          |           | 35, 32      | A                   | 12117             |                           |                      |                      |              |        |                         |

| 2. PROPRIETATEA / POSESIA      |                  |         |                          |                     |  |            |                                 |                     |                  |              |                |                      |   |
|--------------------------------|------------------|---------|--------------------------|---------------------|--|------------|---------------------------------|---------------------|------------------|--------------|----------------|----------------------|---|
| Titularul dreptului / posesiei |                  |         | Proprietar=1 / Posesor=0 | Data nașterii / CUI | Domiciliu / Sediu                      | Cota parte | Identificator entitate asociată | Cotă parte teren UI | Mod de dobândire | Act juridic  |                |                      | Obs. privitoare la proprietar                 |
| Nume / Denumire                | Inițiala tatălui | Prenume |                          |                     |  |            |                                 |                     |                  | Tip act      | Nr. act / data | Emitent              |   |
| UAT TAMASEU                    |                  |         | 1                        | 15297903            | Loc. Tamaseu, UAT. Tămășeu, Jud. Bihor | 1/1        | 9112                            |                     | Lege             | act normativ | 7 / 13.03.1996 | PARLAMENTUL ROMANIEI | la dispozitia comisiei locale de fond funciar |

| 3. SARCINI / DEZMEMBRĂMINTE |                  |         |                     |                   |  |            |                                 |             |                |         |                 |            |
|-----------------------------|------------------|---------|---------------------|-------------------|--|------------|---------------------------------|-------------|----------------|---------|-----------------|------------|
| Titular                     |                  |         | Data nașterii / CUI | Domiciliu / Sediu | Tipul sarcinii sau al dezmembrămintelor dreptului de proprietate | Cota parte | Identificator entitate asociată | Act juridic |                |         | Valoare ipotecă | Tip monedă |
| Nume / Denumire             | Inițiala tatălui | Prenume |                     |                   |  |            |                                 | Tip act     | Nr. act / data | Emitent |                 |            |
| -                           | -                | -       | -                   | -                 | -  | -          | -                               | -           | -              | -       | -               | -          |

| 4. NOTĂRI, PROCESE, INTERDICȚII |         |                |         |                                 |
|---------------------------------|---------|----------------|---------|---------------------------------|
| Tipul notării                   | Tip act | Nr. act / data | Emitent | Identificator entitate asociată |
| -                               | -       | -              | -       | -                               |

| 5. OBSERVAȚII                    |                                |                 |
|----------------------------------|--------------------------------|-----------------|
| Imobil împrejmuit / neîmprejmuit | Imobil contestat / necontestat | Alte observații |
| Neîmprejmuit                     |                                |                 |



## REGISTRUL CADASTRAL AL IMOBILELOR

ANEXA Nr. 2

UAT Tămășeu  
Zonă cooperativizată (Co)

Sector cadastral nr. 9

| 1. DESCRIEREA IMOBILULUI |  |                 |        |                    |                          |          |           |             |                     |                   |                           |                      |                      |              |        |                         |
|--------------------------|--|-----------------|--------|--------------------|--------------------------|----------|-----------|-------------|---------------------|-------------------|---------------------------|----------------------|----------------------|--------------|--------|-------------------------|
| DATE TEREN               |  |                 |        |                    |                          |          |           |             |                     |                   | DATE CONSTRUCȚII          |                      |                      |              |        |                         |
| Identificator teren      | Adresă imobil  | Număr cadastral | Nr. CF | Suprafața măsurată | Intravilan / extra.(I/E) | Nr. top. | Nr. tarla | Nr. parcelă | Categorie folosință | Suprafață parcelă | Identificator construcție | Cod grupă destinație | Suprafața construită | Nr. niveluri | Nr. CF | Constr. cu acte (DA/NU) |
| 9113                     | Extravilan, UAT. Tămășeu, Jud. Bihor; (Tarla: -, Parcela: 403) |                 |        | 1107               | E                        |          |           | 403         | A                   | 1107              |                           |                      |                      |              |        |                         |

| 2. PROPRIETATEA / POSESIA      |                  |           |                          |                     |  |            |                                 |                     |                  |                   |   |                |                               |
|--------------------------------|------------------|-----------|--------------------------|---------------------|--|------------|---------------------------------|---------------------|------------------|-------------------|---|----------------|-------------------------------|
| Titularul dreptului / posesiei |                  |           | Proprietar=1 / Posesor=0 | Data nașterii / CUI | Domiciliu / Sediu                      | Cota parte | Identificator entitate asociată | Cotă parte teren UI | Mod de dobândire | Act juridic       |   |                | Obs. privitoare la proprietar |
| Nume / Denumire                | Inițiala tatălui | Prenume   |                          |                     |  |            |                                 |                     |                  | Tip act           | Nr. act / data                          | Emitent        |                               |
| SZOBOSZLAI                     |                  | ELISABETA | 1                        |                     | Loc. Parhida, UAT. Tămășeu, Jud. Bihor | 1/1        | 9113                            |                     | Reconstituire    | act administrativ | 1307, Titlu de proprietate / 24.11.1995 | CJPSDPAT BIHOR | Lipsa CNP                     |

| 3. SARCINI / DEZMEMBRĂMINTE |                  |         |                     |                   |  |            |                                 |             |                |         |                 |            |   |
|-----------------------------|------------------|---------|---------------------|-------------------|--|------------|---------------------------------|-------------|----------------|---------|-----------------|------------|---|
| Titular                     |                  |         | Data nașterii / CUI | Domiciliu / Sediu | Tipul sarcinii sau al dezmembrămintelor dreptului de proprietate | Cota parte | Identificator entitate asociată | Act juridic |                |         | Valoare ipotecă | Tip monedă |   |
| Nume / Denumire             | Inițiala tatălui | Prenume |                     |                   |  |            |                                 | Tip act     | Nr. act / data | Emitent |                 |            |   |
| -                           | -                | -       | -                   | -                 | -  | -          | -                               | -           | -              | -       | -               | -          | - |

| 4. NOTĂRI, PROCESE, INTERDICȚII   |                   |   |                  |                                 |
|---|-------------------|---|------------------|---------------------------------|
| Tipul notării   | Tip act           | Nr. act/ data                           | Emitent          | Identificator entitate asociată |
| Se noteaza posesia factica asupra 1107 mp in favoarea lui - SZILAGYI STEFAN | act administrativ | 423, Adeverinta de posesie / 28.02.2023 | Primaria Tamaseu | 9113                            |

| 5. OBSERVAȚII                   |                               |                 |
|---------------------------------|-------------------------------|-----------------|
| Imobil împrejmuit/ neîmprejmuit | Imobil contestat/ necontestat | Alte observații |
| Neîmprejmuit                    |                               |                 |



## REGISTRUL CADASTRAL AL IMOBILELOR

ANEXA Nr. 2

UAT Tămășeu  
Zonă cooperativizată (Co)

Sector cadastral nr. 9

| 1. DESCRIEREA IMOBILULUI |  |                 |        |                    |                          |          |           |             |                     |                   |                           |                      |                      |              |        |                         |
|--------------------------|--|-----------------|--------|--------------------|--------------------------|----------|-----------|-------------|---------------------|-------------------|---------------------------|----------------------|----------------------|--------------|--------|-------------------------|
| DATE TEREN               |  |                 |        |                    |                          |          |           |             |                     |                   | DATE CONSTRUCȚII          |                      |                      |              |        |                         |
| Identificator teren      | Adresă imobil  | Număr cadastral | Nr. CF | Suprafața măsurată | Intravilan / extra.(I/E) | Nr. top. | Nr. tarla | Nr. parcelă | Categorie folosință | Suprafață parcelă | Identificator construcție | Cod grupă destinație | Suprafața construită | Nr. niveluri | Nr. CF | Constr. cu acte (DA/NU) |
| 9114                     | Extravilan, UAT. Tămășeu, Jud. Bihor; (Tarla: -, Parcela: 392) |                 |        | 862                | E                        |          |           | 392         | A                   | 862               |                           |                      |                      |              |        |                         |

| 2. PROPRIETATEA / POSESIA      |                  |         |                          |                     |  |            |                                 |                     |                  |                   |  |                |                               |
|--------------------------------|------------------|---------|--------------------------|---------------------|--|------------|---------------------------------|---------------------|------------------|-------------------|--|----------------|-------------------------------|
| Titularul dreptului / posesiei |                  |         | Proprietar=1 / Posesor=0 | Data nașterii / CUI | Domiciliu / Sediu                      | Cota parte | Identificator entitate asociată | Cotă parte teren UI | Mod de dobândire | Act juridic       |  |                | Obs. privitoare la proprietar |
| Nume / Denumire                | Inițiala tatălui | Prenume |                          |                     |  |            |                                 |                     |                  | Tip act           | Nr. act / data                         | Emitent        |                               |
| SZOBOSZLAI                     |                  | KAROLY  | 1                        |                     | Loc. Parhida, UAT. Tămășeu, Jud. Bihor | 1/1        | 9114                            |                     | Reconstituire    | act administrativ | 938, Titlu de proprietate / 22.05.1995 | CJPSDPAT BIHOR | Lipsa CNP                     |

| 3. SARCINI / DEZMEMBRĂMINTE |                  |         |                     |                   |  |            |                                 |             |                |         |                 |            |   |
|-----------------------------|------------------|---------|---------------------|-------------------|--|------------|---------------------------------|-------------|----------------|---------|-----------------|------------|---|
| Titular                     |                  |         | Data nașterii / CUI | Domiciliu / Sediu | Tipul sarcinii sau al dezmembrămintelor dreptului de proprietate | Cota parte | Identificator entitate asociată | Act juridic |                |         | Valoare ipotecă | Tip monedă |   |
| Nume / Denumire             | Inițiala tatălui | Prenume |                     |                   |  |            |                                 | Tip act     | Nr. act / data | Emitent |                 |            |   |
| -                           | -                | -       | -                   | -                 | -  | -          | -                               | -           | -              | -       | -               | -          | - |

| 4. NOTĂRI, PROCESE, INTERDICȚII  |                   |   |                |                                 |
|--|-------------------|---|----------------|---------------------------------|
| Tipul notării  | Tip act           | Nr. act/ data                           | Emitent        | Identificator entitate asociată |
| Se noteaza posesia factica asupra 862 mp in favoarea lui - SZILAGYI STEFAN | act administrativ | 424, Adeverinta de posesie / 28.02.2023 | CJPSDPAT BIHOR | 9114                            |

| 5. OBSERVAȚII                   |                               |                 |
|---------------------------------|-------------------------------|-----------------|
| Imobil împrejmuit/ neîmprejmuit | Imobil contestat/ necontestat | Alte observații |
| Neîmprejmuit                    |                               |                 |





## REGISTRUL CADASTRAL AL IMOBILELOR

ANEXA Nr. 2

UAT Tămășeu  
Zonă cooperativizată (Co)

Sector cadastral nr. 9

| 1. DESCRIEREA IMOBILULUI |  |                 |        |                    |                          |          |           |             |                     |                   | DATE CONSTRUCȚII          |                      |                      |              |        |                         |
|--------------------------|--|-----------------|--------|--------------------|--------------------------|----------|-----------|-------------|---------------------|-------------------|---------------------------|----------------------|----------------------|--------------|--------|-------------------------|
| DATE TEREN               |  |                 |        |                    |                          |          |           |             |                     |                   |                           |                      |                      |              |        |                         |
| Identificator teren      | Adresă imobil  | Număr cadastral | Nr. CF | Suprafața măsurată | Intravilan / extra.(I/E) | Nr. top. | Nr. tarla | Nr. parcelă | Categorie folosință | Suprafață parcelă | Identificator construcție | Cod grupă destinație | Suprafața construită | Nr. niveluri | Nr. CF | Constr. cu acte (DA/NU) |
| 9115                     | Extravilan, UAT. Tămășeu, Jud. Bihor; (Tarla: -, Parcela: 392) |                 |        | 500                | E                        |          |           | 392         | A                   | 500               |                           |                      |                      |              |        |                         |

| 2. PROPRIETATEA / POSESIA      |                  |         |                          |                     |                    |            |                                 |                     |                  |                   |   |                |                               |
|--------------------------------|------------------|---------|--------------------------|---------------------|--------------------|------------|---------------------------------|---------------------|------------------|-------------------|---|----------------|-------------------------------|
| Titularul dreptului / posesiei |                  |         | Proprietar=1 / Posesor=0 | Data nașterii / CUI | Domiciliu / Sediul | Cota parte | Identificator entitate asociată | Cotă parte teren UI | Mod de dobândire | Act juridic       |   |                | Obs. privitoare la proprietar |
| Nume / Denumire                | Inițiala tatălui | Prenume |                          |                     |                    |            |                                 |                     |                  | Tip act           | Nr. act / data                          | Emitent        |                               |
| L. SZOBOSZLAI                  |                  | MARGIT  | 1                        |                     | Jud. Neidentificat | 1/1        | 9115                            |                     | Reconstituire    | act administrativ | 3365, Titlu de proprietate / 07.03.2005 | CJPSDPAT BIHOR | Lipsa CNP                     |
| CSOMAI                         |                  | IULIANA | 1                        |                     | Jud. Neidentificat |            |                                 |                     |                  |                   |   |                | Lipsa CNP                     |

| 3. SARCINI / DEZMEMBRĂMINTE |                  |         |                     |                    |  |            |                                 |             |                |         |                 |            |
|-----------------------------|------------------|---------|---------------------|--------------------|--|------------|---------------------------------|-------------|----------------|---------|-----------------|------------|
| Titular                     |                  |         | Data nașterii / CUI | Domiciliu / Sediul | Tipul sarcinii sau al dezmembrămintelor dreptului de proprietate | Cota parte | Identificator entitate asociată | Act juridic |                |         | Valoare ipotecă | Tip monedă |
| Nume / Denumire             | Inițiala tatălui | Prenume |                     |                    |  |            |                                 | Tip act     | Nr. act / data | Emitent |                 |            |
| -                           | -                | -       | -                   | -                  | -  | -          | -                               | -           | -              | -       | -               | -          |

| 4. NOTĂRI, PROCESE, INTERDICȚII  |                   |   |                  |                                 |
|--|-------------------|---|------------------|---------------------------------|
| Tipul notării  | Tip act           | Nr. act / data                          | Emitent          | Identificator entitate asociată |
| Se noteaza posesia factica asupra 500 mp in favoarea lui - SZILAGYI STEFAN | act administrativ | 375, Adeverinta de posesie / 27.02.2023 | Primaria Tamaseu | 9115                            |

| 5. OBSERVAȚII                    |                                |                 |
|----------------------------------|--------------------------------|-----------------|
| Imobil împrejmuit / neîmprejmuit | Imobil contestat / necontestat | Alte observații |
| Neîmprejmuit                     |                                |                 |

