

REGISTRUL CADASTRAL AL IMOBILELOR

ANEXA Nr. 2

UAT Tămășeu
Zonă cooperativizată (Co)

Sector cadastral nr.89

1. DESCRIEREA IMOBILULUI																			
DATE TEREN											DATE CONSTRUCȚII								
Identificator teren	Adresă imobil	Număr cadastral	Nr. CF	Suprafața măsurată	Intravilan / extra.(I/E)	Nr. top.	Nr. tarla	Nr. parcelă	Categorie folosință	Suprafața parcelă	Identificator construcție	Cod grupă destinație	Suprafața construită	Nr. niveluri	Nr. CF	Constr. cu acte (DA/NU)			
89000	Intravilan, Loc. Parhida, Nr.187, UAT. Tămășeu, Jud. Bihor; (Tarla: -, Parcela: -)		54850	2586	I	11,12				CC	904	1	CL	112	1	54850-C1	DA		
					I	11,12				A	1682	2	CA	64	1	54850-C2	DA		
													3	CA	45	1	54850-C3	DA	
														4	CA	40	1	54850-C4	DA
															5	CA	18	1	54850-C5

2. PROPRIETATEA / POSESIA													
Titularul dreptului / posesiei			Proprietar=1 / Posesor=0	Data nașterii / CUI	Domiciliu / Sediul	Cota parte	Identificator entitate asociată	Cotă parte teren UI	Mod de dobândire	Act juridic			Obs. privitoare la proprietar
Nume / Denumire	Inițiala tatălui	Prenume								Tip act	Nr. act / data	Emitent	
NAGY		ARCADIE	1	17.08.1950	Loc. Parhida, Nr.187, UAT. Tămășeu, Jud. Bihor	1/1	89000		Reconstituire	act administrativ	2620. Titlu de proprietate / 17.09.2001	CJPSPAT Bihor	
NAGY		DOINA	1	06.03.1948	Loc. Parhida, Nr.187, UAT. Tămășeu, Jud. Bihor	1/1	C1, C2, C3, C4, C5		Construire	act administrativ	2620. Titlu de proprietate / 17.09.2001	CJPSPAT Bihor	
NAGY		ARCADIE	1	17.08.1950	Loc. Parhida, Nr.187, UAT. Tămășeu, Jud. Bihor	1/1							
NAGY		DOINA	1	06.03.1948	Loc. Parhida, Nr.187, UAT. Tămășeu, Jud. Bihor	1/1							

3. SARCINI / DEZMEMBRĂMINTE												
Titular			Data nașterii / CUI	Domiciliu / Sediul	Tipul sarcinii sau al dezmembrămintelor dreptului de proprietate	Cota parte	Identificator entitate asociată	Act juridic			Valoare ipotecă	Tip monedă
Nume / Denumire	Inițiala tatălui	Prenume						Tip act	Nr. act / data	Emitent		
-	-	-	-	-	-	-	-	-	-	-	-	-

4. NOTĂRI, PROCESE, INTERDICȚII			
Tipul notării	Tip act	Nr. act / data	Identificator entitate asociată
-	-	-	-

5. OBSERVAȚII		
Imobil împrejmuit / neîmprejmuit	Imobil contestat / necontestat	Alte observații
Împrejmuit		



REGISTRUL CADASTRAL AL IMOBILELOR

ANEXA Nr. 2

UAT Tămășeu
Zonă cooperativizată (Co)

Sector cadastral nr. 89

1. DESCRIEREA IMOBILULUI																
DATE TEREN											DATE CONSTRUCȚII					
Identificator teren	Adresă imobil	Număr cadastral	Nr. CF	Suprafața măsurată	Intravilan / extra.(I/E)	Nr. top.	Nr. tarla	Nr. parcelă	Categorie folosință	Suprafață parcelă	Identificator construcție	Cod grupă destinație	Suprafața construită	Nr. niveluri	Nr. CF	Constr. cu acte (DA/NU)
89001	Intravilan, Loc. Parhida, Nr.194, UAT. Tămășeu, Jud. Bihor; (Tarla: -, Parcela: -)		56008	2327	I	9,10			CC	650	1	CL	84	1	56008-C1	DA
					I	9,10			L	373						
					I	9,10			A	1304						

2. PROPRIETATEA / POSESIA															
Titularul dreptului / posesiei			Proprietar=1 / Posesor=0	Data nașterii / CUI	Domiciliu / Sediu	Cota parte	Identificator entitate asociată	Cotă parte teren UI	Mod de dobândire	Act juridic			Obs. privitoare la proprietar		
Nume / Denumire	Inițiala tatălui	Prenume								Tip act	Nr. act / data	Emitent			
PETRILA		IOAN	1	21.04.1974	Loc. Oradea, Str. OVID DENSUSIANU, Nr.9, Bl. P191, Sc.A, Et.4, Ap.17, UAT. Oradea, Jud. Bihor	1/1	89001, C1		Convenție	act notarial	1524. Act de delimitare a corpului de proprietate / 18.05.2023	NP Igna George Horia	și soția		
PETRILA		IRINA RAMONA	1	25.08.1979	Jud. neidentificat								ca bun comun		

3. SARCINI / DEZMEMBRĂMINTE															
Titular			Data nașterii / CUI	Domiciliu / Sediu	Tipul sarcinii sau al dezmembrămintelor dreptului de proprietate	Cota parte	Identificator entitate asociată	Act juridic			Valoare ipotecă	Tip monedă			
Nume / Denumire	Inițiala tatălui	Prenume						Tip act	Nr. act / data	Emitent					
-	-	-	-	-	-	-	-	-	-	-	-	-	-	-	-

4. NOTĂRI, PROCESE, INTERDICȚII															
Tipul notării							Tip act	Nr. act / data	Emitent	Identificator entitate asociată					
-							-	-	-	-					

5. OBSERVAȚII															
Imobil împrejmuit / neîmprejmuit				Imobil contestat / necontestat				Alte observații							
Împrejmuit															



REGISTRUL CADASTRAL AL IMOBILELOR

ANEXA Nr. 2

UAT Tămășeu

Zonă cooperativizată (Co)

Sector cadastral nr. 89

1. DESCRIEREA IMOBILULUI																
DATE TEREN										DATE CONSTRUCȚII						
Identificator teren	Adresă imobil	Număr cadastral	Nr. CF	Suprafața măsurată	Intravilan / extra.(I/E)	Nr. top.	Nr. tarla	Nr. parcelă	Categorie folosință	Suprafață parcelă	Identificator construcție	Cod grupă destinație	Suprafața construită	Nr. niveluri	Nr. CF	Constr. cu acte (DA/NU)
89002	Intravilan, Loc. Parhida, Nr.195, UAT. Tămășeu, Jud. Bihor; (Tarla: -, Parcela: -)		1271 Parhida	2704	I	7,8			CC	560	1	CL	54	1		DA
					I	7,8		A	2144							

2. PROPRIETATEA / POSESIA													
Titularul dreptului / posesiei			Proprietar=1 / Posesor=0	Data nașterii / CUI	Domiciliu / Sediul	Cota parte	Identificator entitate asociată	Cotă parte teren UI	Mod de dobândire	Act juridic			Obs. privitoare la proprietar
Nume / Denumire	Inițiala tatălui	Prenume								Tip act	Nr. act / data	Emitent	
CHIRODEA		ELENA EUGENIA	1		Jud. neidentificat	1/2	C1		Construire	act administrativ	2075. Adeverință / 21.10.1998	Primăria Comunei Biharia	Lipsă CNP
TABARA		ADRIANA ELENA	1		Jud. neidentificat	1/1	89002		Convenție	act notarial	aut. 3905. Act de partaj voluntar / 24.10.2016	BIN Știole Lucian-Marius	Lipsă CNP
TABARA		ADRIANA ELENA	1		Jud. neidentificat	1/2	C1		Convenție	act notarial	aut. 3905. Act de partaj voluntar / 24.10.2016	BIN Știole Lucian-Marius	Lipsă CNP

3. SARCINI / DEZMEMBRĂMINTE												
Titular			Data nașterii / CUI	Domiciliu / Sediul	Tipul sarcinii sau al dezmembrămintelor dreptului de proprietate	Cota parte	Identificator entitate asociată	Act juridic			Valoare ipotecă	Tip monedă
Nume / Denumire	Inițiala tatălui	Prenume						Tip act	Nr. act / data	Emitent		
-	-	-	-	-	-	-	-	-	-	-	-	-

4. NOTĂRI, PROCESE, INTERDICȚII				
Tipul notării	Tip act	Nr. act / data	Emitent	Identificator entitate asociată
-	-	-	-	-

5. OBSERVAȚII		
Imobil împrejmuit / neîmprejmuit	Imobil contestat / necontestat	Alte observații
Neîmprejmuit		



REGISTRUL CADASTRAL AL IMOBILELOR

ANEXA Nr. 2

UAT Tămășeu
Zonă cooperativizată (Co)

Sector cadastral nr. 89

1. DESCRIEREA IMOBILULUI																
DATE TEREN											DATE CONSTRUCȚII					
Identificator teren	Adresă imobil	Număr cadastral	Nr. CF	Suprafața măsurată	Intravilan / extra.(I/E)	Nr. top.	Nr. tarla	Nr. parcelă	Categorie folosință	Suprafață parcelă	Identificator construcție	Cod grupă destinație	Suprafața construită	Nr. niveluri	Nr. CF	Constr. cu acte (DA/NU)
89003	Intravilan, Loc. Parhida, UAT. Tămășeu, Jud. Bihor; (Tarla: -, Parcela: -)		55991	2635	I	6			A	2635						

2. PROPRIETATEA / POSESIA													
Titularul dreptului / posesiei			Proprietar=1 / Posesor=0	Data nașterii / CUI	Domiciliu / Sediul	Cota parte	Identificator entitate asociată	Cotă parte teren UI	Mod de dobândire	Act juridic			Obs. privitoare la proprietar
Nume / Denumire	Inițiala tatălui	Prenume								Tip act	Nr. act / data	Emitent	
FARCAȘ		VASILE	1		Jud. neidentificat	1/1	89003		Lege	act administrativ	881. Titlu de proprietate / 23.03.1995	CJPSDPAT Bihor	Lipsă CNP

3. SARCINI / DEZMEMBRĂMINTE													
Titular			Data nașterii / CUI	Domiciliu / Sediul	Tipul sarcinii sau al dezmembrămintelor dreptului de proprietate	Cota parte	Identificator entitate asociată	Act juridic			Valoare ipotecă	Tip monedă	
Nume / Denumire	Inițiala tatălui	Prenume						Tip act	Nr. act / data	Emitent			
-	-	-	-	-	-	-	-	-	-	-	-	-	-

4. NOTĂRI, PROCESE, INTERDICȚII				
Tipul notării	Tip act	Nr. act / data	Emitent	Identificator entitate asociată
-	-	-	-	-

5. OBSERVAȚII		
Imobil împrejmuit / neîmprejmuit	Imobil contestat / necontestat	Alte observații
Neîmprejmuit		



REGISTRUL CADASTRAL AL IMOBILELOR

ANEXA Nr. 2

UAT Tămășeu
Zonă cooperativizată (Co)

Sector cadastral nr. 89


1. DESCRIEREA IMOBILULUI																
DATE TEREN											DATE CONSTRUCȚII					
Identificator teren	Adresă imobil	Număr cadastral	Nr. CF	Suprafața măsurată	Intravilan / extra.(I/E)	Nr. top.	Nr. tarla	Nr. parcelă	Categorie folosință	Suprafață parcelă	Identificator construcție	Cod grupă destinație	Suprafața construită	Nr. niveluri	Nr. CF	Constr. cu acte (DA/NU)
89004	Intravilan, Loc. Parhida, Nr.196, UAT. Tămășeu, Jud. Bihor; (Tarla: -, Parcela: -)		52536	824	I	5			CC	824	1	CL	104	1	52536-C1	DA
									2	CL	108	1	52536-C2	DA		
									3	CA	56	1	52536-C3	DA		
									4	CA	68	1	52536-C4	DA		

2. PROPRIETATEA / POSESIA													
Titularul dreptului / posesiei			Proprietar=1 / Posesor=0	Data nașterii / CUI	Domiciliu / Sediu	Cota parte	Identificator entitate asociată	Cotă parte teren UI	Mod de dobândire	Act juridic			Obs. privitoare la proprietar
Nume / Denumire	Inițiala tatălui	Prenume								Tip act	Nr. act / data	Emitent	
FARKAS		GHEORGHE IOAN	1		Jud. neidentificat	1/1	89004		Convenție	act notarial	51. Certificat de moștenitor / 08.11.2007	BNP OGASANU DAN	Lipsă CNP
FARKAS		GHEORGHE IOAN	1		Jud. neidentificat	1/1	C1		Convenție	act notarial	51. Certificat de moștenitor / 08.11.2007	BNP OGASANU DAN	Lipsă CNP
FARKAS		GHEORGHE IOAN	1		Jud. neidentificat	1/1	C2		Convenție	act notarial	51. Certificat de moștenitor / 08.11.2007	BNP OGASANU DAN	Lipsă CNP
FARKAS		GHEORGHE-IOAN	1	01.07.1954	Loc. Oradea, Str. OVID DENSUSIANU, Nr.9, Bl. P191, Sc.A, Et.4, Ap.17, UAT. Oradea, Jud. Bihor	1/1	C3, C4		Lege	act administrativ	161. Adeverință / 19.01.2023	Primaria Comunei Tamaseu	

3. SARCINI / DEZMEMBRĂMINTE												
Titular			Data nașterii / CUI	Domiciliu / Sediu	Tipul sarcinii sau al dezmembrămintelor dreptului de proprietate	Cota parte	Identificator entitate asociată	Act juridic			Valoare ipotecă	Tip monedă
Nume / Denumire	Inițiala tatălui	Prenume						Tip act	Nr. act / data	Emitent		
VAD.PASCU		MARIA		Jud. neidentificat	Uzufruct viager	1/1	89004, C1, C2	act notarial	0 / 14.02.1964	BNP		

4. NOTĂRI, PROCESE, INTERDICȚII			
Tipul notării	Tip act	Nr. act / data	Identificator entitate asociată
-	-	-	-

5. OBSERVAȚII		
Imobil împrejmuit / neîmprejmuit	Imobil contestat / necontestat	Alte observații
Împrejmuit		



REGISTRUL CADASTRAL AL IMOBILELOR

ANEXA Nr. 2

UAT Tămășeu
Zonă cooperativizată (Co)

Sector cadastral nr.89

1. DESCRIEREA IMOBILULUI																
DATE TEREN											DATE CONSTRUCȚII					
Identificator teren	Adresă imobil	Număr cadastral	Nr. CF	Suprafața măsurată	Intravilan / extra.(I/E)	Nr. top.	Nr. tarla	Nr. parcelă	Categorie folosință	Suprafață parcelă	Identificator construcție	Cod grupă destinație	Suprafața construită	Nr. niveluri	Nr. CF	Constr. cu acte (DA/NU)
89005	Intravilan, Loc. Parhida, Nr.197, UAT. Tămășeu, Jud. Bihor; (Tarla: -, Parcela: -)		54380	3330	I	3, 4			CC	1000	1	CL	108	1	54380-C1	DA
					I	3,4		A	2330	2	CA	91	1		DA	

2. PROPRIETATEA / POSESIA															
Titularul dreptului / posesiei			Proprietar=1 / Posesor=0	Data nașterii / CUI	Domiciliu / Sediul	Cota parte	Identificator entitate asociată	Cotă parte teren UI	Mod de dobândire	Act juridic			Obs. privitoare la proprietar		
Nume / Denumire	Inițiala tatălui	Prenume								Tip act	Nr. act / data	Emitent			
RAD		VERONICA	1		Jud. neidentificat	1/1	89005	Convenție	act notarial	aut.2204. Contract de vânzare-cumpărare / 31.07.2001	BNP Lucian Floarea	si sotul, Lipsă CNP			
RAD		IOAN	1		Jud: Neidentificat							Lipsă CNP			
RAD		VERONICA	1		Jud. neidentificat	1/1	C1	Convenție	act notarial	aut.2204. Contract de vânzare-cumpărare / 31.07.2001	BNP Lucian Floarea	si sotul, Lipsă CNP			
RAD		IOAN	1		Jud: Neidentificat							Lipsă CNP			
RAD		VERONICA	1		Jud. neidentificat	1/1	C2	Construire	act administrativ	3145. Adeverință de construcții / 06.09.2022	Primăria Comunei Tămășeu	Lipsă CNP			
RAD		IOAN	1		Jud. neidentificat							Lipsă CNP			

3. SARCINI / DEZMEMBRĂMINTE															
Titular			Data nașterii / CUI	Domiciliu / Sediul	Tipul sarcinii sau al dezmembrămintelor dreptului de proprietate	Cota parte	Identificator entitate asociată	Act juridic			Valoare ipotecă	Tip monedă			
Nume / Denumire	Inițiala tatălui	Prenume						Tip act	Nr. act / data	Emitent					
-	-	-	-	-	-	-	-	-	-	-	-	-	-	-	-

4. NOTĂRI, PROCESE, INTERDICȚII															
Tipul notării						Tip act		Nr. act/ data		Emitent		Identificator entitate asociată			
-						-		-		-		-			

5. OBSERVAȚII															
Imobil împrejmuit/ neîmprejmuit				Imobil contestat/ necontestat				Alte observații							
Neîmprejmuit								Imobil amplasat faptic și juridic pe nr. top. 6.2. curte intravilan							



REGISTRUL CADASTRAL AL IMOBILELOR

ANEXA Nr. 2

UAT Tămășeu

Zonă cooperativizată (Co)

Sector cadastral nr. 89

1. DESCRIEREA IMOBILULUI																
DATE TEREN											DATE CONSTRUCȚII					
Identificator teren	Adresă imobil	Număr cadastral	Nr. CF	Suprafața măsurată	Intravilan / extra.(I/E)	Nr. top.	Nr. tarla	Nr. parcelă	Categorie folosință	Suprafață parcelă	Identificator construcție	Cod grupă destinație	Suprafața construită	Nr. niveluri	Nr. CF	Constr. cu acte (DA/NU)
89006	Intravilan, Loc. Parhida, Nr.188, UAT. Tămășeu, Jud. Bihor; (Tarla: -, Parcela: -)		51473	1338	I	2			CC	1338	1	CL	100	1	51473-C1	DA

2. PROPRIETATEA / POSESIA															
Titularul dreptului / posesiei			Proprietar=1 / Posesor=0	Data nașterii / CUI	Domiciliu / Sediu	Cota parte	Identificator entitate asociată	Cotă parte teren UI	Mod de dobândire	Act juridic			Obs. privitoare la proprietar		
Nume / Denumire	Inițiala tatălui	Prenume								Tip act	Nr. act / data	Emitent			
JUNC		LAURA-ADRIANA	1	05.01.1970	Jud. neidentificat	490/980	89006		Convenție	act notarial	aut. 1594. Contract de vânzare-cumpărare / 16.05.2014	BNP Pana Florin			
JUNC		LAURA-ADRIANA	1		Jud. neidentificat	1/2	C1		Convenție	act notarial	aut. 1594. Contract de vânzare-cumpărare / 16.05.2014	BNP Pana Florin	Lipsă CNP		
JUNC		LAURA-ADRIANA	1	05.01.1970	Loc. Oradea, Str. ALEXANDRU CAZABAN, Nr.30, Bl. Q89, Et.2, Ap.9, UAT. Oradea, Jud. Bihor	490/980	89006		Succesiune	act notarial	19. Certificat de moștenitor / 21.04.2017	NP Maduta Ioana Adina	soție 1/4 parte		
JUNC		ADRIANA	1	25.06.2004	Loc. Oradea, Str. ALEXANDRU CAZABAN, Nr.30, Bl. Q89, Ap.9, UAT. Oradea, Jud. Bihor								minoră, fiică 3/4 parte		
JUNC		LAURA-ADRIANA	1	05.01.1970	Loc. Oradea, Str. ALEXANDRU CAZABAN, Nr.30, Bl. Q89, Et.2, Ap.9, UAT. Oradea, Jud. Bihor	1/2	C1		Succesiune	act notarial	19. Certificat de moștenitor / 21.04.2017	NP Maduta Ioana Adina	soție 1/4 parte		
JUNC		ADRIANA	1	25.06.2004	Loc. Oradea, Str. ALEXANDRU CAZABAN, Nr.30, Bl. Q89, Ap.9, UAT. Oradea, Jud. Bihor								minoră, fiică 3/4 parte		

3. SARCINI / DEZMEMBRĂMINTE															
Titular			Data nașterii / CUI	Domiciliu / Sediu	Tipul sarcinii sau al dezmembrămintelor dreptului de proprietate	Cota parte	Identificator entitate asociată	Act juridic			Valoare ipotecă	Tip monedă			
Nume / Denumire	Inițiala tatălui	Prenume						Tip act	Nr. act / data	Emitent					
-	-	-	-	-	-	-	-	-	-	-	-	-	-		

4. NOTĂRI, PROCESE, INTERDICȚII

Tipul notării	Tip act	Nr. act/ data	Emitent	Identificator entitate asociată
-	-	-	-	-

5. OBSERVAȚII

Imobil împrejmuit/ neîmprejmuit	Imobil contestat/ necontestat	Alte observații
Împrejmuit		Imobil amplasat faptic și pe nr. top. 1692/1-a, 3.



REGISTRUL CADASTRAL AL IMOBILELOR

ANEXA Nr. 2

UAT Tămășeu
Zonă cooperativizată (Co)

Sector cadastral nr.89

1. DESCRIEREA IMOBILULUI																
DATE TEREN											DATE CONSTRUCȚII					
Identificator teren	Adresă imobil	Număr cadastral	Nr. CF	Suprafața măsurată	Intravilan / extra.(I/E)	Nr. top.	Nr. tarla	Nr. parcelă	Categorie folosință	Suprafață parcelă	Identificator construcție	Cod grupă destinație	Suprafața construită	Nr. niveluri	Nr. CF	Constr. cu acte (DA/NU)
89007	Intravilan, Loc. Parhida, Nr.198, UAT. Tămășeu, Jud. Bihor; (Tarla: -, Parcela: -)		369 Parhida	2165	I	1,2			CC	700	1	CL	128	1		NU
					I	1,2			A	1465						

2. PROPRIETATEA / POSESIA													
Titularul dreptului / posesiei			Proprietar=1 / Posesor=0	Data nașterii / CUI	Domiciliu / Sediul	Cota parte	Identificator entitate asociată	Cotă parte teren UI	Mod de dobândire	Act juridic			Obs. privitoare la proprietar
Nume / Denumire	Inițiala tatălui	Prenume								Tip act	Nr. act / data	Emitent	
UAT TĂMĂȘEU			1	15297903	Loc. Tamaseu, UAT. Tămășeu, Jud. Bihor	1/1	89007		Lege	act normativ	7 / 13.03.1996	Parlamentul României	Proprietar neidentificat.

3. SARCINI / DEZMEMBRĂMINTE												
Titular			Data nașterii / CUI	Domiciliu / Sediul	Tipul sarcinii sau al dezmembrămintelor dreptului de proprietate	Cota parte	Identificator entitate asociată	Act juridic			Valoare ipotecă	Tip monedă
Nume / Denumire	Inițiala tatălui	Prenume						Tip act	Nr. act / data	Emitent		
-	-	-	-	-	-	-	-	-	-	-	-	-

4. NOTĂRI, PROCESE, INTERDICȚII				
Tipul notării	Tip act	Nr. act/ data	Emitent	Identificator entitate asociată
-	-	-	-	-

5. OBSERVAȚII		
Imobil împrejmuit/ neîmprejmuit	Imobil contestat/ necontestat	Alte observații
Neîmprejmuit		Parte din CFE 51473 Tămășeu,



REGISTRUL CADASTRAL AL IMOBILELOR

ANEXA Nr. 2

UAT Tămășeu

Zonă cooperativizată (Co)

Sector cadastral nr. 89


1. DESCRIEREA IMOBILULUI																
DATE TEREN											DATE CONSTRUCȚII					
Identificator teren	Adresă imobil	Număr cadastral	Nr. CF	Suprafața măsurată	Intravilan / extra.(I/E)	Nr. top.	Nr. tarla	Nr. parcelă	Categorie folosință	Suprafață parcelă	Identificator construcție	Cod grupă destinație	Suprafața construită	Nr. niveluri	Nr. CF	Constr. cu acte (DA/NU)
89008	Intravilan, Loc. Parhida, Nr.199, UAT. Tămășeu, Jud. Bihor; (Tarla: -, Parcela: -)		54948	754	I				CC	457	1	CL	125	1	54948-C1	DA
					I			A	297							

2. PROPRIETATEA / POSESIA															
Titularul dreptului / posesiei			Proprietar=1 / Posesor=0	Data nașterii / CUI	Domiciliu / Sediul	Cota parte	Identificator entitate asociată	Cotă parte teren UI	Mod de dobândire	Act juridic			Obs. privitoare la proprietar		
Nume / Denumire	Inițiala tatălui	Prenume								Tip act	Nr. act / data	Emitent			
MEZEI		PÉTER-TOMI	1	27.08.1985	Loc. Parhida, Nr.245, UAT. Tămășeu, Jud. Bihor	1/1	89008		Convenție	act notarial	aut. 779. Contract de vânzare-cumpărare / 08.07.2022	NP Ochis Lucia Doina			
MEZEI		GYÖNGYI-ERZSEBET	1	03.04.1988	Loc. Parhida, Nr.6, UAT. Tămășeu, Jud. Bihor								bun comun		
MEZEI		PÉTER-TOMI	1	27.08.1985	Loc. Parhida, Nr.245, UAT. Tămășeu, Jud. Bihor	1/1	C1		Convenție	act notarial	aut. 779. Contract de vânzare-cumpărare / 08.07.2022	NP Ochis Lucia Doina			
MEZEI		GYÖNGYI-ERZSEBET	1	03.04.1988	Loc. Parhida, Nr.6, UAT. Tămășeu, Jud. Bihor										

3. SARCINI / DEZMEMBRĂMINTE													
Titular			Data nașterii / CUI	Domiciliu / Sediul	Tipul sarcinii sau al dezmembrămintelor dreptului de proprietate	Cota parte	Identificator entitate asociată	Act juridic			Valoare ipotecă	Tip monedă	
Nume / Denumire	Inițiala tatălui	Prenume						Tip act	Nr. act / data	Emitent			
-	-	-	-	-	-	-	-	-	-	-	-	-	-

4. NOTĂRI, PROCESE, INTERDICȚII				
Tipul notării	Tip act	Nr. act / data	Emitent	Identificator entitate asociată
-	-	-	-	-

5. OBSERVAȚII		
Imobil împrejmuit / neîmprejmuit	Imobil contestat / necontestat	Alte observații
Neîmprejmuit		



REGISTRUL CADASTRAL AL IMOBILELOR

ANEXA Nr. 2

UAT Tămășeu

Zonă cooperativizată (Co)

Sector cadastral nr. 89

1. DESCRIEREA IMOBILULUI																
DATE TEREN											DATE CONSTRUCȚII					
Identificator teren	Adresă imobil	Număr cadastral	Nr. CF	Suprafața măsurată	Intravilan / extra.(I/E)	Nr. top.	Nr. tarla	Nr. parcelă	Categorie folosință	Suprafață parcelă	Identificator construcție	Cod grupă destinație	Suprafața construită	Nr. niveluri	Nr. CF	Constr. cu acte (DA/NU)
89009	Intravilan, Loc. Parhida, Nr.199/A, UAT. Tămășeu, Jud. Bihor; (Tarla: -, Parcela: -)		54949	703	I				A	703	1	CL	114	1		DA

2. PROPRIETATEA / POSESIA															
Titularul dreptului / posesiei			Proprietar=1 / Posesor=0	Data nașterii / CUI	Domiciliu / Sediu	Cota parte	Identificator entitate asociată	Cotă parte teren UI	Mod de dobândire	Act juridic			Obs. privitoare la proprietar		
Nume / Denumire	Inițiala tatălui	Prenume								Tip act	Nr. act / data	Emitent			
MEZEI		PÉTER-TOMI	1	27.08.1985	Loc. Parhida, Nr.245, UAT. Tămășeu, Jud. Bihor	1/1	89009		Convenție	acțiune în instanță	40 / 25.02.2021	BNP PANA Petre			
MEZEI		GYÖNGYI-ERZSEBET	1	03.04.1988	Loc. Parhida, Nr.6, UAT. Tămășeu, Jud. Bihor										
MEZEI		PÉTER-TOMI	1	27.08.1985	Loc. Parhida, Nr.245, UAT. Tămășeu, Jud. Bihor	1/1	C1		Construire	act administrativ	3145. Adeverință de construcții / 06.09.2022	Primăria Comunei Tămășeu			
MEZEI		GYÖNGYI-ERZSEBET	1	03.04.1988	Loc. Parhida, Nr.6, UAT. Tămășeu, Jud. Bihor										

3. SARCINI / DEZMEMBRĂMINTE															
Titular			Data nașterii / CUI	Domiciliu / Sediu	Tipul sarcinii sau al dezmembrămintelor dreptului de proprietate	Cota parte	Identificator entitate asociată	Act juridic			Valoare ipotecă	Tip monedă			
Nume / Denumire	Inițiala tatălui	Prenume						Tip act	Nr. act / data	Emitent					
-	-	-	-	-	-	-	-	-	-	-	-	-	-		

4. NOTĂRI, PROCESE, INTERDICȚII															
Tipul notării						Tip act	Nr. act / data	Emitent	Identificator entitate asociată						
-						-	-	-	-						

5. OBSERVAȚII															
Imobil împrejmuit / neîmprejmuit				Imobil contestat / necontestat				Alte observații							
Neîmprejmuit															



REGISTRUL CADASTRAL AL IMOBILELOR

ANEXA Nr. 2

UAT Tămășeu
Zonă cooperativizată (Co)

Sector cadastral nr. 89


1. DESCRIEREA IMOBILULUI																
DATE TEREN											DATE CONSTRUCȚII					
Identificator teren	Adresă imobil	Număr cadastral	Nr. CF	Suprafața măsurată	Intravilan / extra.(I/E)	Nr. top.	Nr. tarla	Nr. parcelă	Categorie folosință	Suprafață parcelă	Identificator construcție	Cod grupă destinație	Suprafața construită	Nr. niveluri	Nr. CF	Constr. cu acte (DA/NU)
89010	Intravilan, Loc. Parhida, Nr.189, UAT. Tămășeu, Jud. Bihor; (Tarla: -, Parcela: -)		54261	3020	I	1692/1.c.2, 1692/88			CC	960	1	CL	86	1	54261-C1	DA
					I	1692/1.c.2, 1692/88		A	2060	2	CL	49	1		DA	

2. PROPRIETATEA / POSESIA													
Titularul dreptului / posesiei			Proprietar=1 / Posesor=0	Data nașterii / CUI	Domiciliu / Sediul	Cota parte	Identificator entitate asociată	Cotă parte teren UI	Mod de dobândire	Act juridic			Obs. privitoare la proprietar
Nume / Denumire	Inițiala tatălui	Prenume								Tip act	Nr. act / data	Emitent	
IRIMI		ANNAMĂRIA	1	19.12.1977	Loc. Parhida, Nr.189, UAT. Tămășeu, Jud. Bihor	957/3020	89010		Succeciune	act notarial	52. Certificat de moștenitor / 09.06.2022	Bodea Floarea Elisabeta	
IRIMI		ANNAMĂRIA	1	19.12.1977	Loc. Parhida, Nr.189, UAT. Tămășeu, Jud. Bihor	1/1	C1		Succeciune	act notarial	52. Certificat de moștenitor / 09.06.2022	Bodea Floarea Elisabeta	
IRIMI		ANNAMĂRIA	1	19.12.1977	Loc. Parhida, Nr.189, UAT. Tămășeu, Jud. Bihor	1439/3020	89010		Succeciune	act notarial	52. Certificat de moștenitor / 09.06.2022	BNP Bodea Floarea Elisabeta	
IRIMI		ANNAMĂRIA	0	19.12.1977	Loc. Parhida, Nr.189, UAT. Tămășeu, Jud. Bihor	624/3020	89010		Constituire	act administrativ	3146. Adeverință de posesie / 06.09.2022	Primăria Comunei Tămășeu	
IRIMI		ANNAMĂRIA	1	19.12.1977	Loc. Parhida, Nr.189, UAT. Tămășeu, Jud. Bihor	1/1	C2		Construire	act administrativ	3145. Adeverință de construcții / 06.09.2022	Primăria Comunei Tămășeu	

3. SARCINI / DEZMEMBRĂMINTE												
Titular			Data nașterii / CUI	Domiciliu / Sediul	Tipul sarcinii sau al dezmembrămintelor dreptului de proprietate	Cota parte	Identificator entitate asociată	Act juridic			Valoare ipotecă	Tip monedă
Nume / Denumire	Inițiala tatălui	Prenume						Tip act	Nr. act / data	Emitent		
-	-	-	-	-	-	-	-	-	-	-	-	-

4. NOTĂRI, PROCESE, INTERDICȚII			
Tipul notării	Tip act	Nr. act/ data	Identificator entitate asociată
-	-	-	-

5. OBSERVAȚII		
Imobil împrejmuit/ neîmprejmuit	Imobil contestat/ necontestat	Alte observații
Neîmprejmuit		Și CFE 52427 Tămășeu. Imobil amplasat faptic și pe nr. top. 1692/1a, 1692/88, 1692/1c1.



REGISTRUL CADASTRAL AL IMOBILELOR

ANEXA Nr. 2

UAT Tămășeu

Zonă cooperativizată (Co)

Sector cadastral nr. 89

1. DESCRIEREA IMOBILULUI																
DATE TEREN										DATE CONSTRUCȚII						
Identificator teren	Adresă imobil	Număr cadastral	Nr. CF	Suprafața măsurată	Intravilan / extra.(I/E)	Nr. top.	Nr. tarla	Nr. parcelă	Categorie folosință	Suprafață parcelă	Identificator construcție	Cod grupă destinație	Suprafața construită	Nr. niveluri	Nr. CF	Constr. cu acte (DA/NU)
89011	Intravilan, Loc. Parhida, Nr.200, UAT. Tămășeu, Jud. Bihor; (Tarla: -, Parcela: -)		52426	1439	I	1692/87			CC	500	1	CL	102	1	52426-C1	DA
					I	1692/87			A	939						

2. PROPRIETATEA / POSESIA													
Titularul dreptului / posesiei			Proprietar=1 / Posesor=0	Data nașterii / CUI	Domiciliu / Sediul	Cota parte	Identificator entitate asociată	Cotă parte teren UI	Mod de dobândire	Act juridic			Obs. privitoare la proprietar
Nume / Denumire	Inițiala tatălui	Prenume								Tip act	Nr. act / data	Emitent	
NAGY		HILDA	1		Jud. neidentificat	1/2	89011		Convenție	act notarial	aut.1845. Contract de vânzare-cumpărare / 20.10.2004	BNP BINDER CRISTINA	Lipsă CNP
NAGY		HILDA	1		Jud. neidentificat	1/2	C1		Convenție	act notarial	aut.1845. Contract de vânzare-cumpărare / 20.10.2004	BNP BINDER CRISTINA	Lipsă CNP
NAGY		HILDA	1	13.03.1958	Loc. Parhida, Nr.200, UAT. Tămășeu, Jud. Bihor	1/8	89011		Succesiune	act notarial	96. Certificat de moștenitor / 09.07.2018	NP Gondosch Betty	sotie
NAGY		EDINA-GIZELLA	1	27.10.1983	Loc. Parhida, Nr.200, UAT. Tămășeu, Jud. Bihor	1/8	89011		Succesiune	act notarial	96. Certificat de moștenitor / 09.07.2018	NP Gondosch Betty	fiica
NAGY		RENÁTA-MONIKA	1	13.06.1986	Loc. Parhida, Nr.200, UAT. Tămășeu, Jud. Bihor	1/8	89011		Succesiune	act notarial	96. Certificat de moștenitor / 09.07.2018	NP Gondosch Betty	fiica
NAGY		BRIGITTA-GLENDA	1	29.06.1989	Loc. Parhida, Nr.200, UAT. Tămășeu, Jud. Bihor	1/8	89011		Succesiune	act notarial	96. Certificat de moștenitor / 09.07.2018	NP Gondosch Betty	fiica
NAGY		HILDA	1	13.03.1958	Loc. Parhida, Nr.200, UAT. Tămășeu, Jud. Bihor	1/8	C1		Succesiune	act notarial	96. Certificat de moștenitor / 09.07.2018	NP Gondosch Betty	soție
NAGY		EDINA-GIZELLA	1	27.10.1983	Loc. Parhida, Nr.200, UAT. Tămășeu, Jud. Bihor	1/8	C1		Succesiune	act notarial	96. Certificat de moștenitor / 09.07.2018	NP Gondosch Betty	fiica
NAGY		RENÁTA-MONIKA	1	13.06.1986	Loc. Parhida, Nr.200, UAT. Tămășeu, Jud. Bihor	1/8	C1		Succesiune	act notarial	96. Certificat de moștenitor / 09.07.2018	NP Gondosch Betty	fiica
NAGY		BRIGITTA-GLENDA	1	29.06.1989	Loc. Parhida, Nr.200, UAT. Tămășeu, Jud. Bihor	1/8	C1		Succesiune	act notarial	96. Certificat de moștenitor / 09.07.2018	NP Gondosch Betty	fiica

3. SARCINI / DEZMEMBRĂMINTE

Titular			Data nașterii / CUI	Domiciliu / Sediul	Tipul sarcinii sau al dezmembrămintelor dreptului de proprietate	Cota parte	Identificator entitate asociată	Act juridic			Valoare ipotecă	Tip monedă
Nume / Denumire	Inițiala tatălui	Prenume						Tip act	Nr. act / data	Emitent		
-	-	-	-	-	-	-	-	-	-	-	-	-

4. NOTĂRI, PROCESE, INTERDICȚII

Tipul notării	Tip act	Nr. act/ data	Emitent	Identificator entitate asociată
-	-	-	-	-

5. OBSERVAȚII

Imobil împrejmuit/ neîmprejmuit	Imobil contestat/ necontestat	Alte observații
Împrejmuit		Imobil amplasat faptic și pe nr. top. 1692/88, 1692/89.



REGISTRUL CADASTRAL AL IMOBILELOR

ANEXA Nr. 2

UAT Tămășeu
Zonă cooperativizată (Co)

Sector cadastral nr.89

1. DESCRIEREA IMOBILULUI																
DATE TEREN											DATE CONSTRUCȚII					
Identificator teren	Adresă imobil	Număr cadastral	Nr. CF	Suprafața măsurată	Intravilan / extra.(I/E)	Nr. top.	Nr. tarla	Nr. parcelă	Categorie folosință	Suprafață parcelă	Identificator construcție	Cod grupă destinație	Suprafața construită	Nr. niveluri	Nr. CF	Constr. cu acte (DA/NU)
89012	Intravilan, Loc. Parhida, Nr.201, UAT. Tămășeu, Jud. Bihor; (Tarla: -, Parcela: -)		52425	2579	I	1692/86, 1692/89			CC	1000	1	CL	97	1		DA
					I	1692/86, 1692/89		A	1579							

2. PROPRIETATEA / POSESIA													
Titularul dreptului / posesiei			Proprietar=1 / Posesor=0	Data nașterii / CUI	Domiciliu / Sediu	Cota parte	Identificator entitate asociată	Cotă parte teren UI	Mod de dobândire	Act juridic			Obs. privitoare la proprietar
Nume / Denumire	Inițiala tatălui	Prenume								Tip act	Nr. act / data	Emitent	
FARCAS		VERONICA	1		Loc. Parhida, UAT. Tămășeu, Jud. Bihor	1/1	89012		Reconstituire	act administrativ	1241. Titlu de proprietate / 23.10.1995	CJPSPAT Bihor	Lipsă CNP
FARCAȘ		SILVIU-VIOREL	1	09.10.1954	Jud. neidentificat	1/1	C1		Construire	act administrativ	3145. Adeverință de construcții / 06.09.2022	Primăria Comunei Tămășeu	

3. SARCINI / DEZMEMBRĂMINTE												
Titular			Data nașterii / CUI	Domiciliu / Sediu	Tipul sarcinii sau al dezmembrămintelor dreptului de proprietate	Cota parte	Identificator entitate asociată	Act juridic			Valoare ipotecă	Tip monedă
Nume / Denumire	Inițiala tatălui	Prenume						Tip act	Nr. act / data	Emitent		
-	-	-	-	-	-	-	-	-	-	-	-	-

4. NOTĂRI, PROCESE, INTERDICȚII				
Tipul notării	Tip act	Nr. act / data	Emitent	Identificator entitate asociată
-	-	-	-	-

5. OBSERVAȚII		
Imobil împrejmuit / neîmprejmuit	Imobil contestat / necontestat	Alte observații
Neîmprejmuit		Și CFE 52425 Tămășeu. Imobil amplasat faptic și pe top. 1692/86, 1692/87.



REGISTRUL CADASTRAL AL IMOBILELOR

ANEXA Nr. 2

UAT Tămășeu
Zonă cooperativizată (Co)

Sector cadastral nr. 89

1. DESCRIEREA IMOBILULUI																
DATE TEREN											DATE CONSTRUCȚII					
Identificator teren	Adresă imobil	Număr cadastral	Nr. CF	Suprafața măsurată	Intravilan / extra.(I/E)	Nr. top.	Nr. tarla	Nr. parcelă	Categorie folosință	Suprafață parcelă	Identificator construcție	Cod grupă destinație	Suprafața construită	Nr. niveluri	Nr. CF	Constr. cu acte (DA/NU)
89013	Intravilan, Loc. Parhida, Nr.202, UAT. Tămășeu, Jud. Bihor; (Tarla: -, Parcela: -)		52423	5548	I	1692/85, 1692/90, 1692/84, 1692/91			CC	2000	1	CL	142	1		DA
					I	1692/85, 1692/90, 1692/84, 1692/91		A	3548							

2. PROPRIETATEA / POSESIA													
Titularul dreptului / posesiei			Proprietar=1 / Posesor=0	Data nașterii / CUI	Domiciliu / Sediul	Cota parte	Identificator entitate asociată	Cotă parte teren UI	Mod de dobândire	Act juridic			Obs. privitoare la proprietar
Nume / Denumire	Inițiala tatălui	Prenume								Tip act	Nr. act / data	Emitent	
CRAINIC		LIGIA	1		Jud. neidentificat								Lipsă CNP,
TARZIU		ROZALIA GHEORGHINA ZENOVIA	1		Jud. neidentificat	3617/5548	89013		Lege	act administrativ	4. Dispoziție / 21.01.2002	Primăria Com. Biharia	Lipsă CNP
BARNA		VALER EMIL	0	25.01.1971	Jud. neidentificat	1931/5548	89013		Constituire	act administrativ	3146. Adeverință de posesie / 06.09.2022	Primăria Comunei Tămășeu	
BARNA		VALER EMIL	1	25.01.1971	Jud. neidentificat	1/1	C1		Construire	act administrativ	3145. Adeverință de construcție / 06.09.2022	Primăria Comunei Tămășeu	

3. SARCINI / DEZMEMBRĂMINTE													
Titular			Data nașterii / CUI	Domiciliu / Sediul	Tipul sarcinii sau al dezmembrămintelor dreptului de proprietate	Cota parte	Identificator entitate asociată	Act juridic			Valoare ipotecă	Tip monedă	
Nume / Denumire	Inițiala tatălui	Prenume						Tip act	Nr. act / data	Emitent			
-	-	-	-	-	-	-	-	-	-	-	-	-	-

4. NOTĂRI, PROCESE, INTERDICȚII													
Tipul notării						Tip act		Nr. act / data		Emitent		Identificator entitate asociată	
-						-		-		-		-	

5. OBSERVAȚII													
Imobil împrejmuit / neîmprejmuit				Imobil contestat / necontestat				Alte observații					
Împrejmuit								Parte din CFE 52545, 52424 Tămășeu. Imobil amplasat faptic și pe nr. top.1692/1a, 1692/84, 1692/91.					



REGISTRUL CADASTRAL AL IMOBILELOR

ANEXA Nr. 2

UAT Tămășeu

Zonă cooperativizată (Co)

Sector cadastral nr. 89

1. DESCRIEREA IMOBILULUI																
DATE TEREN										DATE CONSTRUCȚII						
Identificator teren	Adresă imobil	Număr cadastral	Nr. CF	Suprafața măsurată	Intravilan / extra.(I/E)	Nr. top.	Nr. tarla	Nr. parcelă	Categorie folosință	Suprafață parcelă	Identificator construcție	Cod grupă destinație	Suprafața construită	Nr. niveluri	Nr. CF	Constr. cu acte (DA/NU)
89014	Intravilan, Loc. Parhida, Nr.190, UAT. Tămășeu, Jud. Bihor; (Tarla: -, Parcela: -)		52429	1638	I	1692/92			CC	720	1	CL	115	1	52429-C1	DA
					I	1692/92		A	918	2	CA	30	30		DA	

2. PROPRIETATEA / POSESIA															
Titularul dreptului / posesiei			Proprietar=1 / Posesor=0	Data nașterii / CUI	Domiciliu / Sediul	Cota parte	Identificator entitate asociată	Cotă parte teren UI	Mod de dobândire	Act juridic			Obs. privitoare la proprietar		
Nume / Denumire	Inițiala tatălui	Prenume								Tip act	Nr. act / data	Emitent			
SALAI		ROZALIA	1		JUd. neidentificat	1/1	89014		Lege	act administrativ	3348. Titlu de proprietate / 15.06.2005	CJPSPAT Bihor	Lipsă CNP		
SALAI		ROZALIA	1		Jud. neidentificat	1/1	C1		Construire	act administrativ	573. Adeverință / 19.05.2006	Primaria com. Tamaseu	Lipsă CNP		
SALAI		ALEXANDRU	1	Jud. neidentificat	Lipsă CNP										
SALAI		ROZALIA	1		Jud. neidentificat	1/1	C2		Construire	act administrativ	3145. Adeverință de construcții / 06.09.2022	Primăria Comunei Tămășeu	Lipsă CNP,		
SALAI		ALEXANDRU	1	Jud. neidentificat	Lipsă CNP,										

3. SARCINI / DEZMEMBRĂMINTE													
Titular			Data nașterii / CUI	Domiciliu / Sediul	Tipul sarcinii sau al dezmembrămintelor dreptului de proprietate	Cota parte	Identificator entitate asociată	Act juridic			Valoare ipotecă	Tip monedă	
Nume / Denumire	Inițiala tatălui	Prenume						Tip act	Nr. act / data	Emitent			
-	-	-	-	-	-	-	-	-	-	-	-	-	-

4. NOTĂRI, PROCESE, INTERDICȚII				
Tipul notării	Tip act	Nr. act / data	Emitent	Identificator entitate asociată
se notează posesia faptică asupra dreptului de proprietate de sub B1, în favoarea lui: - KOHELKA GIZELA	act administrativ	3146. Adeverință de posesie / 06.09.2022	Primăria Comunei Tămășeu	89014

5. OBSERVAȚII		
Imobil împrejmuit / neîmprejmuit	Imobil contestat / necontestat	Alte observații
Împrejmuit		Imobil amplasat faptic și pe nr. top. 1692/91, 1692/93, 1692/13



REGISTRUL CADASTRAL AL IMOBILELOR

ANEXA Nr. 2

UAT Tămășeu
Zonă cooperativizată (Co)

Sector cadastral nr. 89

1. DESCRIEREA IMOBILULUI																
DATE TEREN											DATE CONSTRUCȚII					
Identificator teren	Adresă imobil	Număr cadastral	Nr. CF	Suprafața măsurată	Intravilan / extra.(I/E)	Nr. top.	Nr. tarla	Nr. parcelă	Categorie folosință	Suprafață parcelă	Identificator construcție	Cod grupă destinație	Suprafața construită	Nr. niveluri	Nr. CF	Constr. cu acte (DA/NU)
89016	Intravilan, Loc. Parhida, Nr.191, UAT. Tămășeu, Jud. Bihor; (Tarla: -, Parcela: -)		50903	1439	I	1692/93			CC	745	1	CL	72	1	50903-C1	DA
					I	1692/93			A	694	2	CA	50	1	50903-C2	NU
											3	CA	9	1	50903-C3	NU

2. PROPRIETATEA / POSESIA															
Titularul dreptului / posesiei			Proprietar=1 / Posesor=0	Data nașterii / CUI	Domiciliu / Sediu	Cota parte	Identificator entitate asociată	Cotă parte teren UI	Mod de dobândire	Act juridic			Obs. privitoare la proprietar		
Nume / Denumire	Inițiala tatălui	Prenume								Tip act	Nr. act / data	Emitent			
ALIGUE DOL GHIULAI		AURELIA	1	05.01.1959	Jud: Neidentificat	1/1	89016, C1		Convenție	act notarial	aut. 4607. Act de partaj / 09.10.2014	BIN Covariuc Ioan			

3. SARCINI / DEZMEMBRĂMINTE													
Titular			Data nașterii / CUI	Domiciliu / Sediu	Tipul sarcinii sau al dezmembrămintelor dreptului de proprietate	Cota parte	Identificator entitate asociată	Act juridic			Valoare ipotecă	Tip monedă	
Nume / Denumire	Inițiala tatălui	Prenume						Tip act	Nr. act / data	Emitent			
-	-	-	-	-	-	-	-	-	-	-	-	-	-

4. NOTĂRI, PROCESE, INTERDICȚII				
Tipul notării	Tip act	Nr. act/ data	Emitent	Identificator entitate asociată
-	-	-	-	-

5. OBSERVAȚII		
Imobil împrumuit/ neîmprumuit	Imobil contestat/ necontestat	Alte observații
Împrumuit		



REGISTRUL CADASTRAL AL IMOBILELOR

ANEXA Nr. 2

UAT Tămășeu
Zonă cooperativizată (Co)

Sector cadastral nr. 89

1. DESCRIEREA IMOBILULUI																
DATE TEREN										DATE CONSTRUCȚII						
Identificator teren	Adresă imobil	Număr cadastral	Nr. CF	Suprafața măsurată	Intravilan / extra.(I/E)	Nr. top.	Nr. tarla	Nr. parcelă	Categorie folosință	Suprafață parcelă	Identificator construcție	Cod grupă destinație	Suprafața construită	Nr. niveluri	Nr. CF	Constr. cu acte (DA/NU)
89017	Intravilan, Loc. Parhida, Nr.204, UAT. Tămășeu, Jud. Bihor; (Tarla: -, Parcela: -)		50243	1326	I	1692/82			CC	300	1	CL	91	1	50243-C1	DA
					I	1692/82		A	1026							

2. PROPRIETATEA / POSESIA															
Titularul dreptului / posesiei			Proprietar=1 / Posesor=0	Data nașterii / CUI	Domiciliu / Sediul	Cota parte	Identificator entitate asociată	Cotă parte teren UI	Mod de dobândire	Act juridic			Obs. privitoare la proprietar		
Nume / Denumire	Inițiala tatălui	Prenume								Tip act	Nr. act / data	Emitent			
BÎRLIGĂ		IONEL	1		Jud. neidentificat	1/1	89017		Convenție	act notarial	751. Contract de vânzare-cumpărare / 26.04.2004	BNP BODEA FLOAREA ELISABETA	si sotia, Lipsă CNP		
BÎRLIGĂ		MARIANA	1		Jud. neidentificat								Lipsă CNP		
BÎRLIGĂ		IONEL	1		Jud. neidentificat	1/1	C1		Convenție	act notarial	751. Contract de vânzare-cumpărare / 26.04.2004	BNP BODEA FLOAREA ELISABETA	si sotia, Lipsă CNP		
BÎRLIGĂ		MARIANA	1		Jud. neidentificat								Lipsă CNP		

3. SARCINI / DEZMEMBRĂMINTE															
Titular			Data nașterii / CUI	Domiciliu / Sediul	Tipul sarcinii sau al dezmembrămintelor dreptului de proprietate	Cota parte	Identificator entitate asociată	Act juridic			Valoare ipotecă	Tip monedă			
Nume / Denumire	Inițiala tatălui	Prenume						Tip act	Nr. act / data	Emitent					
-	-	-	-	-	-	-	-	-	-	-	-	-	-		

4. NOTĂRI, PROCESE, INTERDICȚII															
Tipul notării						Tip act	Nr. act / data	Emitent	Identificator entitate asociată						
-						-	-	-	-						

5. OBSERVAȚII															
Imobil împrejmuit/ neîmprejmuit				Imobil contestat/ necontestat				Alte observații							
Împrejmuit															



REGISTRUL CADASTRAL AL IMOBILELOR

ANEXA Nr. 2

UAT Tămășeu
Zonă cooperativizată (Co)

Sector cadastral nr. 89

1. DESCRIEREA IMOBILULUI																
DATE TEREN											DATE CONSTRUCȚII					
Identificator teren	Adresă imobil	Număr cadastral	Nr. CF	Suprafața măsurată	Intravilan / extra.(I/E)	Nr. top.	Nr. tarla	Nr. parcelă	Categorie folosință	Suprafață parcelă	Identificator construcție	Cod grupă destinație	Suprafața construită	Nr. niveluri	Nr. CF	Constr. cu acte (DA/NU)
89018	Intravilan, Loc. Parhida, Nr.192, UAT. Tămășeu, Jud. Bihor; (Tarla: -, Parcela: -)		52430	1537	I	1692/94, 1692/81			CC	1537	1	CL	84	1		NU

2. PROPRIETATEA / POSESIA													
Titularul dreptului / posesiei			Proprietar=1 / Posesor=0	Data nașterii / CUI	Domiciliu / Sediu	Cota parte	Identificator entitate asociată	Cotă parte teren UI	Mod de dobândire	Act juridic			Obs. privitoare la proprietar
Nume / Denumire	Inițiala tatălui	Prenume								Tip act	Nr. act / data	Emitent	
UAT TĂMĂȘEU			1	15297903	Loc. Tamaseu, UAT. Tămășeu, Jud. Bihor	1/1	89018		Lege	act normativ	7 / 13.03.1996	Parlamentul României	Proprietar neidentificat.

3. SARCINI / DEZMEMBRĂMINTE													
Titular			Data nașterii / CUI	Domiciliu / Sediu	Tipul sarcinii sau al dezmembrămintelor dreptului de proprietate	Cota parte	Identificator entitate asociată	Act juridic			Valoare ipotecă	Tip monedă	
Nume / Denumire	Inițiala tatălui	Prenume						Tip act	Nr. act / data	Emitent			
-	-	-	-	-	-	-	-	-	-	-	-	-	-

4. NOTĂRI, PROCESE, INTERDICȚII				
Tipul notării	Tip act	Nr. act/ data	Emitent	Identificator entitate asociată
-	-	-	-	-

5. OBSERVAȚII		
Imobil împrejmuit/ neîmprejmuit	Imobil contestat/ necontestat	Alte observații
Neîmprejmuit		Parte din CFE 52421 Tămășeu.



REGISTRUL CADASTRAL AL IMOBILELOR

ANEXA Nr. 2

UAT Tămășeu

Zonă cooperativizată (Co)

Sector cadastral nr.89

1. DESCRIEREA IMOBILULUI																
DATE TEREN											DATE CONSTRUCȚII					
Identificator teren	Adresă imobil	Număr cadastral	Nr. CF	Suprafața măsurată	Intravilan / extra.(I/E)	Nr. top.	Nr. tarla	Nr. parcelă	Categorie folosință	Suprafață parcelă	Identificator construcție	Cod grupă destinație	Suprafața construită	Nr. niveluri	Nr. CF	Constr. cu acte (DA/NU)
89019	Intravilan, Loc. Parhida, Nr.205, UAT. Tămășeu, Jud. Bihor; (Tarla: -, Parcela: -)		52421	1330	I	1692/81			CC	1330	1	CL	111	1		DA

2. PROPRIETATEA / POSESIA															
Titularul dreptului / posesiei			Proprietar=1 / Posesor=0	Data nașterii / CUI	Domiciliu / Sediu	Cota parte	Identificator entitate asociată	Cotă parte teren UI	Mod de dobândire	Act juridic			Obs. privitoare la proprietar		
Nume / Denumire	Inițiala tatălui	Prenume								Tip act	Nr. act / data	Emitent			
ROȘCA		SANDA	0	29.05.1970	Jud. neidentificat	1/1	89019		Constituire	act administrativ	3146. Adeverință de posesie / 06.09.2022	Primăria Comunei Tămășeu			
ROȘCA		SANDA	1	29.05.1970	Jud. neidentificat	1/1	C1		Construire	act administrativ	3145. Adeverință de construcții / 06.09.2022	Primăria Comunei Tămășeu			

3. SARCINI / DEZMEMBRĂMINTE															
Titular			Data nașterii / CUI	Domiciliu / Sediu	Tipul sarcinii sau al dezmembrămintelor dreptului de proprietate	Cota parte	Identificator entitate asociată	Act juridic			Valoare ipotecă	Tip monedă			
Nume / Denumire	Inițiala tatălui	Prenume						Tip act	Nr. act / data	Emitent					
-	-	-	-	-	-	-	-	-	-	-	-	-	-		

4. NOTĂRI, PROCESE, INTERDICȚII															
Tipul notării						Tip act	Nr. act / data	Emitent	Identificator entitate asociată						
-						-	-	-	-						

5. OBSERVAȚII															
Imobil împrejmuit/ neîmprejmuit				Imobil contestat/ necontestat				Alte observații							
Împrejmuit															



REGISTRUL CADASTRAL AL IMOBILELOR

ANEXA Nr. 2

UAT Tămășeu
Zonă cooperativizată (Co)

Sector cadastral nr. 89

1. DESCRIEREA IMOBILULUI																
DATE TEREN											DATE CONSTRUCȚII					
Identificator teren	Adresă imobil	Număr cadastral	Nr. CF	Suprafața măsurată	Intravilan / extra.(I/E)	Nr. top.	Nr. tarla	Nr. parcelă	Categorie folosință	Suprafață parcelă	Identificator construcție	Cod grupă destinație	Suprafața construită	Nr. niveluri	Nr. CF	Constr. cu acte (DA/NU)
89020	Intravilan, Loc. Parhida, UAT. Tămășeu, Jud. Bihor; (Tarla: -, Parcela: -)		52431	3971	I	1692/95, 1692/96, 1692/97			A	3971						

2. PROPRIETATEA / POSESIA													
Titularul dreptului / posesiei			Proprietar=1 / Posesor=0	Data nașterii / CUI	Domiciliu / Sediul	Cota parte	Identificator entitate asociată	Cotă parte teren UI	Mod de dobândire	Act juridic			Obs. privitoare la proprietar
Nume / Denumire	Inițiala tatălui	Prenume								Tip act	Nr. act / data	Emitent	
POP		GHEORGHE	1		MIHAI EMINESCU Nr.84 Loc.SIGHETUL MARMATIEI Jud. MARAMURES	1439/3971	89020		Lege	act administrativ	1156. Titlu de proprietate / 15.08.1995	CJPSDPAT Bihor	Lipsă CNP
MESTER		RAFILA	1		Jud. neidentificat								Lipsă CNP
ERDEI		ALEXANDRU	1		Jud. neidentificat								Lipsă CNP
BARNA		VALER-EMIL	0	25.01.1971	Jud. neidentificat.	2532/3971	89020		Constituire	act administrativ	3146. Adeverință de posesie / 06.09.2022	Primăria Comunei Tămășeu	

3. SARCINI / DEZMEMBRĂMINTE													
Titular			Data nașterii / CUI	Domiciliu / Sediul	Tipul sarcinii sau al dezmembrămintelor dreptului de proprietate	Cota parte	Identificator entitate asociată	Act juridic			Valoare ipotecă	Tip monedă	
Nume / Denumire	Inițiala tatălui	Prenume						Tip act	Nr. act / data	Emitent			
-	-	-	-	-	-	-	-	-	-	-	-	-	-

4. NOTĂRI, PROCESE, INTERDICȚII				
Tipul notării	Tip act	Nr. act/ data	Emitent	Identificator entitate asociată
se notează posesia faptică asupra dreptului de proprietate de sub B1, în favoarea lui: - BARNA VALER-EMIL	act administrativ	3146. Adeverință de posesie / 06.09.2022	Primăria Comunei Tămășeu	89020

5. OBSERVAȚII		
Imobil împrejmuit/ neîmprejmuit	Imobil contestat/ necontestat	Alte observații
Neîmprejmuit		Imobil amplasat faptic și pe nr. top. 1692/96, 1692/97.



REGISTRUL CADASTRAL AL IMOBILELOR

ANEXA Nr. 2

UAT Tămășeu
Zonă cooperativizată (Co)

Sector cadastral nr. 89

1. DESCRIEREA IMOBILULUI																
DATE TEREN											DATE CONSTRUCȚII					
Identificator teren	Adresă imobil	Număr cadastral	Nr. CF	Suprafața măsurată	Intravilan / extra.(I/E)	Nr. top.	Nr. tarla	Nr. parcelă	Categorie folosință	Suprafață parcelă	Identificator construcție	Cod grupă destinație	Suprafața construită	Nr. niveluri	Nr. CF	Constr. cu acte (DA/NU)
89021	Intravilan, Loc. Parhida, Nr.206, UAT. Tămășeu, Jud. Bihor; (Tarla: -, Parcela: -)		50869	1416	I	1692/80			CC	590	1	CL	101	1	50869-C1	DA
					I	1692/80			A	826	2	CA	32	1	50869-C2	DA
											3	CA	24	1	50869-C3	NU
											4	CA	46	1	50869-C4	DA

2. PROPRIETATEA / POSESIA													
Titularul dreptului / posesiei			Proprietar=1 / Posesor=0	Data nașterii / CUI	Domiciliu / Sediu	Cota parte	Identificator entitate asociată	Cotă parte teren UI	Mod de dobândire	Act juridic			Obs. privitoare la proprietar
Nume / Denumire	Inițiala tatălui	Prenume								Tip act	Nr. act / data	Emitent	
TUDOR		GEANINA	1	04.12.1975	Romania, Jud. BIHOR, Loc. Tamaseu, Nr. Postal 206	1/1	89021, C1, C2		Convenție	act notarial	aut. 1380 / 29.07.2014	NP POPESCU COSTEL	necasatorita
TUDOR		GEANINA	1		Jud: Neidentificat	1/1	C4		Convenție	act notarial	aut.172. Contract de donație / 17.02.2023	NP Popescu Costel	Lipsă CNP

3. SARCINI / DEZMEMBRĂMINTE												
Titular			Data nașterii / CUI	Domiciliu / Sediu	Tipul sarcinii sau al dezmembrămintelor dreptului de proprietate	Cota parte	Identificator entitate asociată	Act juridic			Valoare ipotecă	Tip monedă
Nume / Denumire	Inițiala tatălui	Prenume						Tip act	Nr. act / data	Emitent		
NAGY		AUREL	03.03.1964	Jud: Neidentificat	Uzufruct viager	1/1	89021, C1, C2	act notarial	aut. 1380 / 29.07.2014	NP POPESCU COSTEL		
NAGY		MARIA	13.06.1955	Jud: Neidentificat								

4. NOTĂRI, PROCESE, INTERDICȚII				
Tipul notării	Tip act	Nr. act / data	Emitent	Identificator entitate asociată
-	-	-	-	-

5. OBSERVAȚII		
Imobil împrejmuit / neîmprejmuit	Imobil contestat / necontestat	Alte observații
Neîmprejmuit		



REGISTRUL CADASTRAL AL IMOBILELOR

ANEXA Nr. 2

UAT Tămășeu

Zonă cooperativizată (Co)

Sector cadastral nr. 89

1. DESCRIEREA IMOBILULUI																
DATE TEREN											DATE CONSTRUCȚII					
Identificator teren	Adresă imobil	Număr cadastral	Nr. CF	Suprafața măsurată	Intravilan / extra.(I/E)	Nr. top.	Nr. tarla	Nr. parcelă	Categorie folosință	Suprafața parcelă	Identificator construcție	Cod grupă destinație	Suprafața construită	Nr. niveluri	Nr. CF	Constr. cu acte (DA/NU)
89022	Intravilan, Loc. Parhida, Nr.207, UAT. Tămășeu, Jud. Bihor; (Tarla: -, Parcela: -)	446	51120	1501	I				CC	1162	1	CL	50	1	51120-C1	DA
					I				A	339	2	CA	130	1	51120-C2	DA
											3	CL	85	1	51120-C3	DA

2. PROPRIETATEA / POSESIA															
Titularul dreptului / posesiei			Proprietar=1 / Posesor=0	Data nașterii / CUI	Domiciliu / Sediul	Cota parte	Identificator entitate asociată	Cotă parte teren UI	Mod de dobândire	Act juridic			Obs. privitoare la proprietar		
Nume / Denumire	Inițiala tatălui	Prenume								Tip act	Nr. act / data	Emitent			
URSADAN		CRISTIAN MARIUS	1		Jud. neidentificat	1/1	89022		Convenție	act notarial	aut. 4491. Contract de vânzare-cumpărare / 16.08.2004	NP Ochiș Lucia	necasat, Lipsă CNP		
URSADAN		CRISTIAN MARIUS	1		Jud. neidentificat	1/1	C1		Convenție	act notarial	aut. 4491. Contract de vânzare-cumpărare / 16.08.2004	NP Ochiș Lucia	necasat, Lipsă CNP		
URSĂDAN		CRISTIAN-MARIUS	1	22.05.1979	Loc. Oradea, Str. TRANSILVANIEI, Nr.26, Bl.B45, Ap.39, UAT. Oradea, Jud. Bihor	1/1	C2		Construire	act administrativ	2301. Cert. de atestare a edificării construcției / 29.11.2017	Comuna Primăriei Tămășeu			
URSĂDAN		CRISTIAN-MARIUS	1		Loc. Oradea, Str. TRANSILVANIEI, Nr.26, Bl.B45, Ap.39, UAT. Oradea, Jud. Bihor	1/1	C3		Construire	act administrativ	2301. Cert. de atestare a edificării construcției / 29.11.2017	Comuna Tămășeu	si sotia, Lipsă CNP		
URSĂDAN		RODICA-COSMINA	1	01.03.1983	Loc. Oradea, Str. TRANSILVANIEI, Nr.26, Bl.B45, Et.6, Ap.39, UAT. Oradea, Jud. Bihor										

3. SARCINI / DEZMEMBRĂMINTE															
Titular			Data nașterii / CUI	Domiciliu / Sediul	Tipul sarcinii sau al dezmembrămintelor dreptului de proprietate	Cota parte	Identificator entitate asociată	Act juridic			Valoare ipotecă	Tip monedă			
Nume / Denumire	Inițiala tatălui	Prenume						Tip act	Nr. act / data	Emitent					
-	-	-	-	-	-	-	-	-	-	-	-	-	-		

4. NOTĂRI, PROCESE, INTERDICȚII															
Tipul notării						Tip act		Nr. act / data		Emitent		Identificator entitate asociată			
Se noteaza interdictia de instrainare in favoarea:URSADAN MIHAI si URSADAN MARIA pina la data de 31.12.2020						act notarial		aut. 4491. Contract de vânzare-cumpărare / 16.08.2004		NP Ochiș Lucia		89022, C1			



5. OBSERVAȚII		
Imobil împrejmuit/ neîmprejmuit	Imobil contestat/ necontestat	Alte observații
Împrejmuit		



REGISTRUL CADASTRAL AL IMOBILELOR

ANEXA Nr. 2

UAT Tămășeu
Zonă cooperativizată (Co)

Sector cadastral nr. 89

1. DESCRIEREA IMOBILULUI																
DATE TEREN										DATE CONSTRUCȚII						
Identificator teren	Adresă imobil	Număr cadastral	Nr. CF	Suprafața măsurată	Intravilan / extra.(I/E)	Nr. top.	Nr. tarla	Nr. parcelă	Categorie folosință	Suprafață parcelă	Identificator construcție	Cod grupă destinație	Suprafața construită	Nr. niveluri	Nr. CF	Constr. cu acte (DA/NU)
89023	Intravilan, Loc. Parhida, Nr.208, UAT. Tămășeu, Jud. Bihor; (Tarla: -, Parcela: -)		52420	1850	I	1692/78			CC	500	1	CL	64	1		DA
					I	1692/78		A	1350	2	CA	24	1		DA	

2. PROPRIETATEA / POSESIA													
Titularul dreptului / posesiei			Proprietar=1 / Posesor=0	Data nașterii / CUI	Domiciliu / Sediu	Cota parte	Identificator entitate asociată	Cotă parte teren UI	Mod de dobândire	Act juridic			Obs. privitoare la proprietar
Nume / Denumire	Inițiala tatălui	Prenume								Tip act	Nr. act / data	Emitent	
BARAN		VASILE	1		Loc. Parhida, UAT. Tămășeu, Jud. Bihor	1438/1850	89023		Reconstituire	act administrativ	960. Titlu de proprietate / 24.05.1995	CJPSDPAT Bihor	Lipsă CNP
BARAN		TÜNDE-RITA	0	25.07.1977	Jud. neidentificat	412/1850	89023		Constituire	act administrativ	3146. Adeverință de posesie / 06.09.2022	Primăria Comunei Tămășeu	
BARAN		TÜNDE-RITA	1	25.07.1977	Jud. neidentificat	1/1	C1, C2		Construire	act administrativ	3145. Adeverință de construcții / 06.09.2022	Primăria Comunei Tămășeu	

3. SARCINI / DEZMEMBRĂMINTE												
Titular			Data nașterii / CUI	Domiciliu / Sediu	Tipul sarcinii sau al dezmembrămintelor dreptului de proprietate	Cota parte	Identificator entitate asociată	Act juridic			Valoare ipotecă	Tip monedă
Nume / Denumire	Inițiala tatălui	Prenume						Tip act	Nr. act / data	Emitent		
-	-	-	-	-	-	-	-	-	-	-	-	-

4. NOTĂRI, PROCESE, INTERDICȚII				
Tipul notării	Tip act	Nr. act / data	Emitent	Identificator entitate asociată
-	-	-	-	-

5. OBSERVAȚII		
Imobil împrejmuit / neîmprejmuit	Imobil contestat / necontestat	Alte observații
Neîmprejmuit		Imobil amplasat faptic și pe nr. top. 1692/77, 1692/97, 1692/98



REGISTRUL CADASTRAL AL IMOBILELOR

ANEXA Nr. 2

UAT Tămășeu
Zonă cooperativizată (Co)

Sector cadastral nr. 89

1. DESCRIEREA IMOBILULUI																
DATE TEREN											DATE CONSTRUCȚII					
Identificator teren	Adresă imobil	Număr cadastral	Nr. CF	Suprafața măsurată	Intravilan / extra.(I/E)	Nr. top.	Nr. tarla	Nr. parcelă	Categorie folosință	Suprafață parcelă	Identificator construcție	Cod grupă destinație	Suprafața construită	Nr. niveluri	Nr. CF	Constr. cu acte (DA/NU)
89024	Intravilan, Loc. Parhida, UAT. Tămășeu, Jud. Bihor; (Tarla: -, Parcela: -)		52419	1439	I	1692/77			A	1439						

2. PROPRIETATEA / POSESIA													
Titularul dreptului / posesiei			Proprietar=1 / Posesor=0	Data nașterii / CUI	Domiciliu / Sediu	Cota parte	Identificator entitate asociată	Cotă parte teren UI	Mod de dobândire	Act juridic			Obs. privitoare la proprietar
Nume / Denumire	Inițiala tatălui	Prenume								Tip act	Nr. act / data	Emitent	
BOGDAN		MARIA MIHAELA	1		Jud. neidentificat	1/1	89024		Convenție	act notarial	aut.3870. Contract de vânzare-cumpărare / 16.12.2005	BNP MAXIM ALEXANDRU	nec., Lipsă CNP

3. SARCINI / DEZMEMBRĂMINTE												
Titular			Data nașterii / CUI	Domiciliu / Sediu	Tipul sarcinii sau al dezmembrămintelor dreptului de proprietate	Cota parte	Identificator entitate asociată	Act juridic			Valoare ipotecă	Tip monedă
Nume / Denumire	Inițiala tatălui	Prenume						Tip act	Nr. act / data	Emitent		
-	-	-	-	-	-	-	-	-	-	-	-	-

4. NOTĂRI, PROCESE, INTERDICȚII				
Tipul notării	Tip act	Nr. act / data	Emitent	Identificator entitate asociată
-	-	-	-	-

5. OBSERVAȚII		
Imobil împrejmuit / neîmprejmuit	Imobil contestat / necontestat	Alte observații
Neîmprejmuit		



REGISTRUL CADASTRAL AL IMOBILELOR

ANEXA Nr. 2

UAT Tămășeu
Zonă cooperativizată (Co)

Sector cadastral nr. 89

1. DESCRIEREA IMOBILULUI																
DATE TEREN											DATE CONSTRUCȚII					
Identificator teren	Adresă imobil	Număr cadastral	Nr. CF	Suprafața măsurată	Intravilan / extra.(I/E)	Nr. top.	Nr. tarla	Nr. parcelă	Categorie folosință	Suprafață parcelă	Identificator construcție	Cod grupă destinație	Suprafața construită	Nr. niveluri	Nr. CF	Constr. cu acte (DA/NU)
89025	Intravilan, Loc. Parhida, UAT. Tămășeu, Jud. Bihor; (Tarla: -, Parcela: -)		1 Parhida	1438	I	1692/76			A	1438						

2. PROPRIETATEA / POSESIA													
Titularul dreptului / posesiei			Proprietar=1 / Posesor=0	Data nașterii / CUI	Domiciliu / Sediul	Cota parte	Identificator entitate asociată	Cotă parte teren UI	Mod de dobândire	Act juridic			Obs. privitoare la proprietar
Nume / Denumire	Inițiala tatălui	Prenume								Tip act	Nr. act / data	Emitent	
DAJKA		IULIANA	1		Loc. Parhida, Nr.115, UAT. Tămășeu, Jud. Bihor	1/1	89025		Lege	act administrativ	3479. Titlu de proprietate / 25.04.2007	CJPSDPAT Bihor	Lipsă CNP

3. SARCINI / DEZMEMBRĂMINTE													
Titular			Data nașterii / CUI	Domiciliu / Sediul	Tipul sarcinii sau al dezmembrămintelor dreptului de proprietate	Cota parte	Identificator entitate asociată	Act juridic			Valoare ipotecă	Tip monedă	
Nume / Denumire	Inițiala tatălui	Prenume						Tip act	Nr. act / data	Emitent			
-	-	-	-	-	-	-	-	-	-	-	-	-	-

4. NOTĂRI, PROCESE, INTERDICȚII				
Tipul notării	Tip act	Nr. act/ data	Emitent	Identificator entitate asociată
-	-	-	-	-

5. OBSERVAȚII		
Imobil împrejmuit/ neîmprejmuit	Imobil contestat/ necontestat	Alte observații
Neîmprejmuit		CF lipsă la inventar.



REGISTRUL CADASTRAL AL IMOBILELOR

ANEXA Nr. 2

UAT Tămășeu

Zonă cooperativizată (Co)

Sector cadastral nr. 89

1. DESCRIEREA IMOBILULUI																
DATE TEREN										DATE CONSTRUCȚII						
Identificator teren	Adresă imobil	Număr cadastral	Nr. CF	Suprafața măsurată	Intravilan / extra.(I/E)	Nr. top.	Nr. tarla	Nr. parcelă	Categorie folosință	Suprafață parcelă	Identificator construcție	Cod grupă destinație	Suprafața construită	Nr. niveluri	Nr. CF	Constr. cu acte (DA/NU)
89026	Intravilan, Loc. Parhida, Nr.211, UAT. Tămășeu, Jud. Bihor; (Tarla: -, Parcela: -)		1 Parhida	1388	I	1692/76			CC	700	1	CL	49	1		DA
					I	1692/76		A	688	2	CA	32	1		DA	

2. PROPRIETATEA / POSESIA															
Titularul dreptului / posesiei			Proprietar=1 / Posesor=0	Data nașterii / CUI	Domiciliu / Sediul	Cota parte	Identificator entitate asociată	Cotă parte teren UI	Mod de dobândire	Act juridic			Obs. privitoare la proprietar		
Nume / Denumire	Inițiala tatălui	Prenume								Tip act	Nr. act / data	Emitent			
DODEA		BIANCA-ANIȘOARA	0	15.03.1996	Jud. neidentificat	1/1	89026		Constituire	act administrativ	3146. Adeverință de posesie / 06.09.2022	Primăria Comunei Tămășeu			
DODEA		BIANCA-ANIȘOARA	1	15.03.1996	Jud. neidentificat	1/1	C1, C2		Construire	act administrativ	3145. Adeverință de construcții / 06.09.2022	Primăria Comunei Tămășeu			

3. SARCINI / DEZMEMBRĂMINTE															
Titular			Data nașterii / CUI	Domiciliu / Sediul	Tipul sarcinii sau al dezmembrămintelor dreptului de proprietate	Cota parte	Identificator entitate asociată	Act juridic			Valoare ipotecă	Tip monedă			
Nume / Denumire	Inițiala tatălui	Prenume						Tip act	Nr. act / data	Emitent					
-	-	-	-	-	-	-	-	-	-	-	-	-	-		

4. NOTĂRI, PROCESE, INTERDICȚII															
Tipul notării						Tip act		Nr. act / data		Emitent		Identificator entitate asociată			
-						-		-		-		-			

5. OBSERVAȚII															
Imobil împrejmuit / neîmprejmuit				Imobil contestat / necontestat				Alte observații							
Neîmprejmuit								CF lipsă la inventar							



REGISTRUL CADASTRAL AL IMOBILELOR

ANEXA Nr. 2

UAT Tămășeu
Zonă cooperativizată (Co)

Sector cadastral nr. 89

1. DESCRIEREA IMOBILULUI																
DATE TEREN										DATE CONSTRUCȚII						
Identificator teren	Adresă imobil	Număr cadastral	Nr. CF	Suprafața măsurată	Intravilan / extra.(I/E)	Nr. top.	Nr. tarla	Nr. parcelă	Categorie folosință	Suprafață parcelă	Identificator construcție	Cod grupă destinație	Suprafața construită	Nr. niveluri	Nr. CF	Constr. cu acte (DA/NU)
89027	Intravilan, Loc. Parhida, Nr.212, UAT. Tămășeu, Jud. Bihor; (Tarla: -, Parcela: -)		1023 Parhida	1503	I	1692/100			CC	400	1	CL	57	1		NU
					I	1692/100		A	1102							

2. PROPRIETATEA / POSESIA													
Titularul dreptului / posesiei			Proprietar=1 / Posesor=0	Data nașterii / CUI	Domiciliu / Sediul	Cota parte	Identificator entitate asociată	Cotă parte teren UI	Mod de dobândire	Act juridic			Obs. privitoare la proprietar
Nume / Denumire	Inițiala tatălui	Prenume								Tip act	Nr. act / data	Emitent	
UAT TĂMĂȘEU			1	15297903	Loc. Tamaseu, UAT. Tămășeu, Jud. Bihor	1/1	89027		Lege	act normativ	7 / 13.03.1996	Parlamentul României	Proprietar neidentificat.

3. SARCINI / DEZMEMBRĂMINTE												
Titular			Data nașterii / CUI	Domiciliu / Sediul	Tipul sarcinii sau al dezmembrămintelor dreptului de proprietate	Cota parte	Identificator entitate asociată	Act juridic			Valoare ipotecă	Tip monedă
Nume / Denumire	Inițiala tatălui	Prenume						Tip act	Nr. act / data	Emitent		
-	-	-	-	-	-	-	-	-	-	-	-	-

4. NOTĂRI, PROCESE, INTERDICȚII				
Tipul notării	Tip act	Nr. act / data	Emitent	Identificator entitate asociată
-	-	-	-	-

5. OBSERVAȚII		
Imobil împrejmuit / neîmprejmuit	Imobil contestat / necontestat	Alte observații
Neîmprejmuit		



REGISTRUL CADASTRAL AL IMOBILELOR

ANEXA Nr. 2

UAT Tămășeu
Zonă cooperativizată (Co)

Sector cadastral nr. 89

1. DESCRIEREA IMOBILULUI																
DATE TEREN											DATE CONSTRUCȚII					
Identificator teren	Adresă imobil	Număr cadastral	Nr. CF	Suprafața măsurată	Intravilan / extra.(I/E)	Nr. top.	Nr. tarla	Nr. parcelă	Categorie folosință	Suprafață parcelă	Identificator construcție	Cod grupă destinație	Suprafața construită	Nr. niveluri	Nr. CF	Constr. cu acte (DA/NU)
89028	Extravilan, UAT. Tămășeu, Jud. Bihor; (Tarla: 24, Parcela: 191)		50167	3200	E		24	191	P	3200						

2. PROPRIETATEA / POSESIA													
Titularul dreptului / posesiei			Proprietar=1 / Posesor=0	Data nașterii / CUI	Domiciliu / Sediul	Cota parte	Identificator entitate asociată	Cotă parte teren UI	Mod de dobândire	Act juridic			Obs. privitoare la proprietar
Nume / Denumire	Inițiala tatălui	Prenume								Tip act	Nr. act / data	Emitent	
SILAGHI		GAVRIL - CORNEL	1	01.11.1954	Jud. neidentificat	1/2	89028		Succesiune	act notarial	1616. Certificat de moștenitor / 30.03.2011	BNP MURESAN VOICHITA	fiu
SILAGHI		LUCIA - EUGENIA	1	28.04.1957	Jud. neidentificat	1/2	89028		Succesiune	act notarial	1616. Certificat de moștenitor / 30.03.2011	BNP MURESAN VOICHITA	fiică

3. SARCINI / DEZMEMBRĂMINTE													
Titular			Data nașterii / CUI	Domiciliu / Sediul	Tipul sarcinii sau al dezmembrămintelor dreptului de proprietate	Cota parte	Identificator entitate asociată	Act juridic			Valoare ipotecă	Tip monedă	
Nume / Denumire	Inițiala tatălui	Prenume						Tip act	Nr. act / data	Emitent			
-	-	-	-	-	-	-	-	-	-	-	-	-	-

4. NOTĂRI, PROCESE, INTERDICȚII				
Tipul notării	Tip act	Nr. act / data	Emitent	Identificator entitate asociată
-	-	-	-	-

5. OBSERVAȚII		
Imobil împrejmuit / neîmprejmuit	Imobil contestat / necontestat	Alte observații
Neîmprejmuit		



REGISTRUL CADASTRAL AL IMOBILELOR

ANEXA Nr. 2

UAT Tămășeu
Zonă cooperativizată (Co)

Sector cadastral nr.89

1. DESCRIEREA IMOBILULUI																
DATE TEREN											DATE CONSTRUCȚII					
Identificator teren	Adresă imobil	Număr cadastral	Nr. CF	Suprafața măsurată	Intravilan / extra.(I/E)	Nr. top.	Nr. tarla	Nr. parcelă	Categorie folosință	Suprafață parcelă	Identificator construcție	Cod grupă destinație	Suprafața construită	Nr. niveluri	Nr. CF	Constr. cu acte (DA/NU)
89029	Intravilan, Loc. Parhida, UAT. Tămășeu, Jud. Bihor; (Tarla: -, Parcela: -)		52434	9747	I	1692/98, 1692/100, 1692/76			A	9747						

2. PROPRIETATEA / POSESIA													
Titularul dreptului / posesiei			Proprietar=1 / Posesor=0	Data nașterii / CUI	Domiciliu / Sediu	Cota parte	Identificator entitate asociată	Cotă parte teren UI	Mod de dobândire	Act juridic			Obs. privitoare la proprietar
Nume / Denumire	Inițiala tatălui	Prenume								Tip act	Nr. act / data	Emitent	
UAT TĂMĂȘEU			1	15297903	Loc. Tamaseu, UAT. Tămășeu, Jud. Bihor	1/1	89029		Lege	act normativ	7 / 13.03.1996	Parlamentul României	Proprietar neidentificat.

3. SARCINI / DEZMEMBRĂMINTE												
Titular			Data nașterii / CUI	Domiciliu / Sediu	Tipul sarcinii sau al dezmembrămintelor dreptului de proprietate	Cota parte	Identificator entitate asociată	Act juridic			Valoare ipotecă	Tip monedă
Nume / Denumire	Inițiala tatălui	Prenume						Tip act	Nr. act / data	Emitent		
-	-	-	-	-	-	-	-	-	-	-	-	-

4. NOTĂRI, PROCESE, INTERDICȚII				
Tipul notării	Tip act	Nr. act / data	Emitent	Identificator entitate asociată
-	-	-	-	-

5. OBSERVAȚII		
Imobil împrejmuit / neîmprejmuit	Imobil contestat / necontestat	Alte observații
Neîmprejmuit		CF 1 Parhida-lipsă la inventar.



REGISTRUL CADASTRAL AL IMOBILELOR

ANEXA Nr. 2

UAT Tămășeu
Zonă cooperativizată (Co)

Sector cadastral nr. 89

1. DESCRIEREA IMOBILULUI																
DATE TEREN											DATE CONSTRUCȚII					
Identificator teren	Adresă imobil	Număr cadastral	Nr. CF	Suprafața măsurată	Intravilan / extra.(I/E)	Nr. top.	Nr. tarla	Nr. parcelă	Categorie folosință	Suprafață parcelă	Identificator construcție	Cod grupă destinație	Suprafața construită	Nr. niveluri	Nr. CF	Constr. cu acte (DA/NU)
89030	Intravilan, Loc. Parhida, UAT. Tămășeu, Jud. Bihor; (Tarla: -, Parcela: -)		370 Parhida	531	I	1692/1.c.1			A	531						

2. PROPRIETATEA / POSESIA													
Titularul dreptului / posesiei			Proprietar=1 / Posesor=0	Data nașterii / CUI	Domiciliu / Sediu	Cota parte	Identificator entitate asociată	Cotă parte teren UI	Mod de dobândire	Act juridic			Obs. privitoare la proprietar
Nume / Denumire	Inițiala tatălui	Prenume								Tip act	Nr. act / data	Emitent	
UAT TĂMĂȘEU			1	15297903	Loc. Tamaseu, UAT. Tămășeu, Jud. Bihor	1/1	89030		Lege	act normativ	7 / 13.03.1996	Parlamentul României	Proprietar neidentificat.

3. SARCINI / DEZMEMBRĂMINTE													
Titular			Data nașterii / CUI	Domiciliu / Sediu	Tipul sarcinii sau al dezmembrămintelor dreptului de proprietate	Cota parte	Identificator entitate asociată	Act juridic			Valoare ipotecă	Tip monedă	
Nume / Denumire	Inițiala tatălui	Prenume						Tip act	Nr. act / data	Emitent			
-	-	-	-	-	-	-	-	-	-	-	-	-	-

4. NOTĂRI, PROCESE, INTERDICȚII				
Tipul notării	Tip act	Nr. act / data	Emitent	Identificator entitate asociată
-	-	-	-	-

5. OBSERVAȚII		
Imobil împrejmuit / neîmprejmuit	Imobil contestat / necontestat	Alte observații
Neîmprejmuit		Accesul la imobil se realizează pe la ID-ul 89008.



REGISTRUL CADASTRAL AL IMOBILELOR

ANEXA Nr. 2

UAT Tămășeu
Zonă cooperativizată (Co)

Sector cadastral nr.89

1. DESCRIEREA IMOBILULUI																
DATE TEREN											DATE CONSTRUCȚII					
Identificator teren	Adresă imobil	Număr cadastral	Nr. CF	Suprafața măsurată	Intravilan / extra.(I/E)	Nr. top.	Nr. tarla	Nr. parcelă	Categorie folosință	Suprafață parcelă	Identificator construcție	Cod grupă destinație	Suprafața construită	Nr. niveluri	Nr. CF	Constr. cu acte (DA/NU)
89031	Intravilan, Loc. Parhida, UAT. Tămășeu, Jud. Bihor; (Tarla: -, Parcela: -)		370 Parhida	395	I	1692/1.c.1			A	395						

2. PROPRIETATEA / POSESIA													
Titularul dreptului / posesiei			Proprietar=1 / Posesor=0	Data nașterii / CUI	Domiciliu / Sediu	Cota parte	Identificator entitate asociată	Cotă parte teren UI	Mod de dobândire	Act juridic			Obs. privitoare la proprietar
Nume / Denumire	Inițiala tatălui	Prenume								Tip act	Nr. act / data	Emitent	
UAT TĂMĂȘEU			1	15297903	Loc. Tamaseu, UAT. Tămășeu, Jud. Bihor	1/1	89031		Lege	act normativ	7 / 13.03.1996	Parlamentul României	Proprietar neidentificat.

3. SARCINI / DEZMEMBRĂMINTE													
Titular			Data nașterii / CUI	Domiciliu / Sediu	Tipul sarcinii sau al dezmembrămintelor dreptului de proprietate	Cota parte	Identificator entitate asociată	Act juridic			Valoare ipotecă	Tip monedă	
Nume / Denumire	Inițiala tatălui	Prenume						Tip act	Nr. act / data	Emitent			
-	-	-	-	-	-	-	-	-	-	-	-	-	-

4. NOTĂRI, PROCESE, INTERDICȚII				
Tipul notării	Tip act	Nr. act / data	Emitent	Identificator entitate asociată
-	-	-	-	-

5. OBSERVAȚII		
Imobil împrejmuit / neîmprejmuit	Imobil contestat / necontestat	Alte observații
Neîmprejmuit		Accesul la imobil se realizează pe la ID-ul 89009.

