

REGISTRUL CADASTRAL AL IMOBILELOR

ANEXA Nr. 2

UAT Tămășeu
Zonă cooperativizată (Co)

Sector cadastral nr. 88

1. DESCRIEREA IMOBILULUI																
DATE TEREN											DATE CONSTRUCȚII					
Identificator teren	Adresă imobil	Număr cadastral	Nr. CF	Suprafața măsurată	Intravilan / extra.(I/E)	Nr. top.	Nr. tarla	Nr. parcelă	Categorie folosință	Suprafață parcelă	Identificator construcție	Cod grupă destinație	Suprafața construită	Nr. niveluri	Nr. CF	Constr. cu acte (DA/NU)
88000	Intravilan, Loc. Parhida, UAT. Tămășeu, Jud. Bihor; (Tarla: -, Parcela: -)		52531	2000	I	81, 82			A	870	1	CA	660	1	52531-C1	DA
					I	81, 82			CC	1130						

2. PROPRIETATEA / POSESIA													
Titularul dreptului / posesiei			Proprietar=1 / Posesor=0	Data nașterii / CUI	Domiciliu / Sediul	Cota parte	Identificator entitate asociată	Cotă parte teren UI	Mod de dobândire	Act juridic			Obs. privitoare la proprietar
Nume / Denumire	Inițiala tatălui	Prenume								Tip act	Nr. act / data	Emitent	
GHITEA		LÓRINCZ-LÓRAND	1	27.01.1986	Loc. Parhida, Nr.116, UAT. Tămășeu, Jud. Bihor	1/1	88000		Convenție	act notarial	contract de vânzare-cumpărare autentificat sub nr. 61 / 27.01.2017	BNP Gondosch Betty	și soția
GHITEA		CAMELIA	1	20.02.1988	Loc. Parhida, Nr.116, UAT. Tămășeu, Jud. Bihor								
GHITEA		LÓRINCZ-LÓRAND	1		Loc. Parhida, Nr.116, UAT. Tămășeu, Jud. Bihor	1/1	C1		Construire	act administrativ	3145, Adeverinta de constructii / 06.09.2022	Primaria Comunei Tamaseu	Lipsa CNP
GHITEA		CAMELIA	1	20.02.1988	Loc. Parhida, Nr.116, UAT. Tămășeu, Jud. Bihor								

3. SARCINI / DEZMEMBRĂMINTE												
Titular			Data nașterii / CUI	Domiciliu / Sediul	Tipul sarcinii sau al dezmembrămintelor dreptului de proprietate	Cota parte	Identificator entitate asociată	Act juridic			Valoare ipotecă	Tip monedă
Nume / Denumire	Inițiala tatălui	Prenume						Tip act	Nr. act / data	Emitent		
-	-	-	-	-	-	-	-	-	-	-	-	-

4. NOTĂRI, PROCESE, INTERDICȚII			
Tipul notării	Tip act	Nr. act / data	Identificator entitate asociată
-	-	-	-

5. OBSERVAȚII		
Imobil împrejmuit / neîmprejmuit	Imobil contestat / necontestat	Alte observații
Neîmprejmuit		Parte din CPE 52531



REGISTRUL CADASTRAL AL IMOBILELOR

ANEXA Nr. 2

UAT Tămășeu
Zonă cooperativizată (Co)

Sector cadastral nr. 88

1. DESCRIEREA IMOBILULUI																	
DATE TEREN											DATE CONSTRUCȚII						
Identificator teren	Adresă imobil	Număr cadastral	Nr. CF	Suprafața măsurată	Intravilan / extra.(I/E)	Nr. top.	Nr. tarla	Nr. parcelă	Categorie folosință	Suprafață parcelă	Identificator construcție	Cod grupă destinație	Suprafața construită	Nr. niveluri	Nr. CF	Constr. cu acte (DA/NU)	
88001	Intravilan, Loc. Parhida, Nr.116, 117, UAT. Tămășeu, Jud. Bihor; (Tarla: -, Parcela: -)		53524	5399	I	115/3, 114/3, 113, 114/1, 115/1, 114/2, 115/2			CC	2513	1	CL	101	1		DA	
						I	115/3, 114/3, 113, 114/1, 115/1, 114/2, 115/2			A	2886	2	CL	46	1		DA
												3	CA	60	1		DA
												4	CL	81	1		DA
												5	CL	68	1		DA
												6	CA	33	1		DA
												7	CA	32	1		DA

2. PROPRIETATEA / POSESIA													
Titularul dreptului / posesiei			Proprietar=1 / Posesor=0	Data nașterii / CUI	Domiciliu / Sediu	Cota parte	Identificator entitate asociată	Cotă parte teren UI	Mod de dobândire	Act juridic			Obs. privitoare la proprietar
Nume / Denumire	Inițiala tatălui	Prenume								Tip act	Nr. act / data	Emitent	
BARCSA		SUSANA	1		Loc. Biharia, Nr.116, UAT. Biharia, Jud. Bihor	4440/5399	88001		Reconstituire	act administrativ	3087, Titlu de proprietate / 23.06.2003	CJPSPDPAT BIHOR	Lipsa CNP
GHITEA		FLORIAN	1	27.05.1951	Jud. Neidentificat	1/1	C1, C2, C3		Construire	act administrativ	3145, Adeverinta de constructii / 06.09.2022	Primaria Comunei Tamaseu	
NEMES		CSABA	1	17.09.1972	Jud. Neidentificat	1/1	C4, C5, C6, C7		Construire	act administrativ	3145, Adeverinta de constructii / 06.09.2022	Primaria Comunei Tamaseu	
UAT TĂMĂȘEU			1	15297903	Loc. Tamaseu, UAT. Tămășeu, Jud. Bihor	959/5399	88001		Lege	act normativ	7 / 13.03.1996	Parlamentul Romaniei	Proprietar neidentificat

3. SARCINI / DEZMEMBRĂMINTE													
Titular			Data nașterii / CUI	Domiciliu / Sediu	Tipul sarcinii sau al dezmembrămintelor dreptului de proprietate	Cota parte	Identificator entitate asociată	Act juridic			Valoare ipotecă	Tip monedă	
Nume / Denumire	Inițiala tatălui	Prenume						Tip act	Nr. act / data	Emitent			
-	-	-	-	-	-	-	-	-	-	-	-	-	-

4. NOTĂRI, PROCESE, INTERDICȚII				
Tipul notării	Tip act	Nr. act / data	Emitent	Identificator entitate asociată
-	-	-	-	-

5. OBSERVAȚII		
Imobil împrejmuit/ neîmprejmuit	Imobil contestat/ necontestat	Alte observații
Neîmprejmuit		Si CFE 53523. Imobil amplasat si pe nr topo 94, 93, 1692/1a, 90, 89, 85, 84, 81



REGISTRUL CADASTRAL AL IMOBILELOR

ANEXA Nr. 2

UAT Tămășeu

Zonă cooperativizată (Co)

Sector cadastral nr.88

1. DESCRIEREA IMOBILULUI																
DATE TEREN											DATE CONSTRUCȚII					
Identificator teren	Adresă imobil	Număr cadastral	Nr. CF	Suprafața măsurată	Intravilan / extra.(I/E)	Nr. top.	Nr. tarla	Nr. parcelă	Categorie folosință	Suprafață parcelă	Identificator construcție	Cod grupă destinație	Suprafața construită	Nr. niveluri	Nr. CF	Constr. cu acte (DA/NU)
88002	Intravilan, Loc. Parhida, Nr.118, UAT. Tămășeu, Jud. Bihor; (Tarla: -, Parcela: -)		54895	2042	I	111, 112			CC	777	1	CL	117	1	54895-C1	DA
					I	111, 112			A	1265	2	CA	40	1	54895-C2	DA

2. PROPRIETATEA / POSESIA															
Titularul dreptului / posesiei			Proprietar=1 / Posesor=0	Data nașterii / CUI	Domiciliu / Sediu	Cota parte	Identificator entitate asociată	Cotă parte teren UI	Mod de dobândire	Act juridic			Obs. privitoare la proprietar		
Nume / Denumire	Inițiala tatălui	Prenume								Tip act	Nr. act / data	Emitent			
TÓTH		GYULA	1	03.11.1960	Loc. Oradea, Str. SOVATA, Nr.13B, Bl. PC3/A, Ap.9, UAT. Oradea, Jud. Bihor	1/1	88002		Convenție	act administrativ	1748 / 31.08.2017	Primaria Comunei Tamaseu			
TOTH		KATALIN	1	31.05.1968	Loc. Oradea, Str. SOVATA, Nr.13B, Bl. PC3/A, Ap.9, UAT. Oradea, Jud. Bihor	1/1	C1		Convenție	act administrativ	1748 / 31.08.2017	Primaria Comunei Tamaseu			
TÓTH		GYULA	1	03.11.1960	Loc. Oradea, Str. SOVATA, Nr.13B, Bl. PC3/A, Ap.9, UAT. Oradea, Jud. Bihor	1/1	C2		Convenție	act administrativ	1748 / 31.08.2017	Primaria Comunei Tamaseu			
TOTH		KATALIN	1	31.05.1968	Loc. Oradea, Str. SOVATA, Nr.13B, Bl. PC3/A, Ap.9, UAT. Oradea, Jud. Bihor	1/1			Convenție	act administrativ	1748 / 31.08.2017	Primaria Comunei Tamaseu			

3. SARCINI / DEZMEMBRĂMINTE															
Titular			Data nașterii / CUI	Domiciliu / Sediu	Tipul sarcinii sau al dezmembrămintelor dreptului de proprietate	Cota parte	Identificator entitate asociată	Act juridic			Valoare ipotecă	Tip monedă			
Nume / Denumire	Inițiala tatălui	Prenume						Tip act	Nr. act / data	Emitent					
-	-	-	-	-	-	-	-	-	-	-	-	-			

4. NOTĂRI, PROCESE, INTERDICȚII																		
Tipul notării											Tip act		Nr. act / data		Emitent		Identificator entitate asociată	
-											-		-		-		-	



5. OBSERVAȚII		
Imobil împrejmuit/ neîmprejmuit	Imobil contestat/ necontestat	Alte observații
Neîmprejmuit		



REGISTRUL CADASTRAL AL IMOBILELOR

ANEXA Nr. 2

UAT Tămășeu
Zonă cooperativizată (Co)

Sector cadastral nr. 88

1. DESCRIEREA IMOBILULUI																
DATE TEREN										DATE CONSTRUCȚII						
Identificator teren	Adresă imobil	Număr cadastral	Nr. CF	Suprafața măsurată	Intravilan / extra.(I/E)	Nr. top.	Nr. tarla	Nr. parcelă	Categorie folosință	Suprafață parcelă	Identificator construcție	Cod grupă destinație	Suprafața construită	Nr. niveluri	Nr. CF	Constr. cu acte (DA/NU)
88003	Intravilan, Loc. Parhida, Nr.119, UAT. Tămășeu, Jud. Bihor; (Tarla: -, Parcela: -)		130 Parhida	2457	I	109, 110			CC	570	1	CL	93	1		DA
					I	109, 110		A	1887	2	CA	37	1		DA	

2. PROPRIETATEA / POSESIA															
Titularul dreptului / posesiei			Proprietar=1 / Posesor=0	Data nașterii / CUI	Domiciliu / Sediul	Cota parte	Identificator entitate asociată	Cotă parte teren UI	Mod de dobândire	Act juridic			Obs. privitoare la proprietar		
Nume / Denumire	Inițiala tatălui	Prenume								Tip act	Nr. act / data	Emitent			
BOROS		GYÖNGYI ERZSEBET	1		Jud. Neidentificat	1/1	88003		Convenție	act notarial	570, Contract de intretinere / 04.04.1997	BNP DANIELA GABOR	Lipsa CNP, necasatorita		
BOROS		GYÖNGYI ERZSEBET	1		Jud. Neidentificat	1/1	C1, C2		Construire	act administrativ	3145, Adeverinta de constructii / 06.09.2022	Primaria Comunei Tamaseu	Lipsa CNP		

3. SARCINI / DEZMEMBRĂMINTE															
Titular			Data nașterii / CUI	Domiciliu / Sediul	Tipul sarcinii sau al dezmembrămintelor dreptului de proprietate	Cota parte	Identificator entitate asociată	Act juridic			Valoare ipotecă	Tip monedă			
Nume / Denumire	Inițiala tatălui	Prenume						Tip act	Nr. act / data	Emitent					
SORUBAS		VINCZE		Jud. Neidentificat	Uzufruct viager	1/1	88003	act notarial	570, Contract de intretinere / 04.04.1997	BNP DANIELA GABOR					
SORUBAS		ELISABETA		Jud. Neidentificat											

4. NOTĂRI, PROCESE, INTERDICȚII															
Tipul notării						Tip act		Nr. act/ data		Emitent			Identificator entitate asociată		
-						-		-		-			-		

5. OBSERVAȚII															
Imobil împrejmuit/ neîmprejmuit				Imobil contestat/ necontestat				Alte observații							
Neîmprejmuit								Imobil amplasat si pe nr topo 102, 103. Constructia din CF autodemolata							



REGISTRUL CADASTRAL AL IMOBILELOR

ANEXA Nr. 2

UAT Tămășeu
Zonă cooperativizată (Co)

Sector cadastral nr. 88

1. DESCRIEREA IMOBILULUI																
DATE TEREN											DATE CONSTRUCȚII					
Identificator teren	Adresă imobil	Număr cadastral	Nr. CF	Suprafața măsurată	Intravilan / extra.(I/E)	Nr. top.	Nr. tarla	Nr. parcelă	Categorie folosință	Suprafață parcelă	Identificator construcție	Cod grupă destinație	Suprafața construită	Nr. niveluri	Nr. CF	Constr. cu acte (DA/NU)
88004	Intravilan, Loc. Parhida, Nr.120, UAT. Tămășeu, Jud. Bihor; (Tarla: -, Parcela: -)		55320	850	I	108			CC	850	1	CL	19	1	55320-C1	NU

2. PROPRIETATEA / POSESIA													
Titularul dreptului / posesiei			Proprietar=1 / Posesor=0	Data nașterii / CUI	Domiciliu / Sediul	Cota parte	Identificator entitate asociată	Cotă parte teren UI	Mod de dobândire	Act juridic			Obs. privitoare la proprietar
Nume / Denumire	Inițiala tatălui	Prenume								Tip act	Nr. act / data	Emitent	
UAT TĂMĂȘEU			1	15297903	Loc. Tamaseu, UAT. Tămășeu, Jud. Bihor	1/1	88004		Lege	act normativ	7 / 13.03.1996	Parlamentul Romaniei	Proprietar neidentificat

3. SARCINI / DEZMEMBRĂMINTE												
Titular			Data nașterii / CUI	Domiciliu / Sediul	Tipul sarcinii sau al dezmembrămintelor dreptului de proprietate	Cota parte	Identificator entitate asociată	Act juridic			Valoare ipotecă	Tip monedă
Nume / Denumire	Inițiala tatălui	Prenume						Tip act	Nr. act / data	Emitent		
-	-	-	-	-	-	-	-	-	-	-	-	-

4. NOTĂRI, PROCESE, INTERDICȚII				
Tipul notării	Tip act	Nr. act/ data	Emitent	Identificator entitate asociată
-	-	-	-	-

5. OBSERVAȚII		
Imobil împrejmuit/ neîmprejmuit	Imobil contestat/ necontestat	Alte observații
Neîmprejmuit		Nr topo 328 fara CF. Construcția din CFE autodemolată



REGISTRUL CADASTRAL AL IMOBILELOR

ANEXA Nr. 2

UAT Tămășeu
Zonă cooperativizată (Co)

Sector cadastral nr. 88

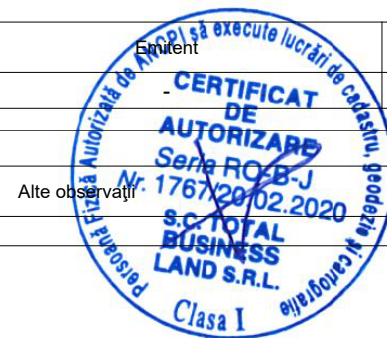
1. DESCRIEREA IMOBILULUI																
DATE TEREN											DATE CONSTRUCȚII					
Identificator teren	Adresă imobil	Număr cadastral	Nr. CF	Suprafața măsurată	Intravilan / extra.(I/E)	Nr. top.	Nr. tarla	Nr. parcelă	Categorie folosință	Suprafață parcelă	Identificator construcție	Cod grupă destinație	Suprafața construită	Nr. niveluri	Nr. CF	Constr. cu acte (DA/NU)
88005	Intravilan, Loc. Parhida, UAT. Tămășeu, Jud. Bihor; (Tarla: -, Parcela: -)		50455	781	I	107			CC	260	1	CL	47	1	50455-C1	DA
					I	107			A	521						

2. PROPRIETATEA / POSESIA													
Titularul dreptului / posesiei			Proprietar=1 / Posesor=0	Data nașterii / CUI	Domiciliu / Sediul	Cota parte	Identificator entitate asociată	Cotă parte teren UI	Mod de dobândire	Act juridic			Obs. privitoare la proprietar
Nume / Denumire	Inițiala tatălui	Prenume								Tip act	Nr. act / data	Emitent	
BALAJTI		GYULA-CSABA	1	09.01.1990	Loc. Belfir, Nr.199, UAT. Tinca, Jud. Bihor	1/1	88005		Convenție	act notarial	CONTRACT DE VANZARE - CUMPARARE, AUT. NR. 2364 / 31.05.2022	NP Garba Cornel	necăsătorit
BALAJTI		GYULA-CSABA	1	09.01.1990	Loc. Belfir, Nr.199, UAT. Tinca, Jud. Bihor	1/1	C1		Convenție	act notarial	CONTRACT DE VANZARE - CUMPARARE, AUT. NR. 2364 / 31.05.2022	NP Garba Cornel	necăsătorit

3. SARCINI / DEZMEMBRĂMINTE												
Titular			Data nașterii / CUI	Domiciliu / Sediul	Tipul sarcinii sau al dezmembrămintelor dreptului de proprietate	Cota parte	Identificator entitate asociată	Act juridic			Valoare ipotecă	Tip monedă
Nume / Denumire	Inițiala tatălui	Prenume						Tip act	Nr. act / data	Emitent		
-	-	-	-	-	-	-	-	-	-	-	-	-

4. NOTĂRI, PROCESE, INTERDICȚII			
Tipul notării	Tip act	Nr. act / data	Identificator entitate asociată
-	-	-	-

5. OBSERVAȚII		
Imobil împrejmuit / neîmprejmuit	Imobil contestat / necontestat	Alte observații
Împrejmuit		



REGISTRUL CADASTRAL AL IMOBILELOR

ANEXA Nr. 2

UAT Tămășeu
Zonă cooperativizată (Co)

Sector cadastral nr. 88

1. DESCRIEREA IMOBILULUI																
DATE TEREN										DATE CONSTRUCȚII						
Identificator teren	Adresă imobil	Număr cadastral	Nr. CF	Suprafața măsurată	Intravilan / extra.(I/E)	Nr. top.	Nr. tarla	Nr. parcelă	Categorie folosință	Suprafață parcelă	Identificator construcție	Cod grupă destinație	Suprafața construită	Nr. niveluri	Nr. CF	Constr. cu acte (DA/NU)
88006	Intravilan, Loc. Parhida, Nr.122, UAT. Tămășeu, Jud. Bihor; (Tarla: -, Parcela: -)		55708	557	I	106			CC	557	1	CL	99	1	55708-C1	DA
											2	CA	35	1	55708-C2	DA

2. PROPRIETATEA / POSESIA															
Titularul dreptului / posesiei			Proprietar=1 / Posesor=0	Data nașterii / CUI	Domiciliu / Sediul	Cota parte	Identificator entitate asociată	Cotă parte teren UI	Mod de dobândire	Act juridic			Obs. privitoare la proprietar		
Nume / Denumire	Inițiala tatălui	Prenume								Tip act	Nr. act / data	Emitent			
TRIPA		CONSTANTIN	1	07.07.1966	Loc. Nojorid, Nr.315, UAT. Nojorid, Jud. Bihor	1/1	88006, C1, C2		Convenție	act notarial	cvc aut. nr. 3470 / 12.11.2021	Igna George Horia	ai sotia		
TRIPA		ZAMFIRA	1	31.05.1962	Jud. Neidentificat								bun comun		

3. SARCINI / DEZMEMBRĂMINTE															
Titular			Data nașterii / CUI	Domiciliu / Sediul	Tipul sarcinii sau al dezmembrămintelor dreptului de proprietate	Cota parte	Identificator entitate asociată	Act juridic			Valoare ipotecă	Tip monedă			
Nume / Denumire	Inițiala tatălui	Prenume						Tip act	Nr. act / data	Emitent					
-	-	-	-	-	-	-	-	-	-	-	-	-	-		

4. NOTĂRI, PROCESE, INTERDICȚII															
Tipul notării						Tip act		Nr. act/ data		Emitent			Identificator entitate asociată		
-						-		-		-			-		

5. OBSERVAȚII															
Imobil împrejmuit/ neîmprejmuit				Imobil contestat/ necontestat				Alte observații							
Neîmprejmuit															



REGISTRUL CADASTRAL AL IMOBILELOR

ANEXA Nr. 2

UAT Tămășeu
Zonă cooperativizată (Co)

Sector cadastral nr. 88

1. DESCRIEREA IMOBILULUI																
DATE TEREN											DATE CONSTRUCȚII					
Identificator teren	Adresă imobil	Număr cadastral	Nr. CF	Suprafața măsurată	Intravilan / extra.(I/E)	Nr. top.	Nr. tarla	Nr. parcelă	Categorie folosință	Suprafață parcelă	Identificator construcție	Cod grupă destinație	Suprafața construită	Nr. niveluri	Nr. CF	Constr. cu acte (DA/NU)
88007	Intravilan, Loc. Parhida, Nr.123, UAT. Tămășeu, Jud. Bihor; (Tarla: -, Parcela: -)		55706	460	I	105			CC	460	1	CA	32	1	55706-C1	DA

2. PROPRIETATEA / POSESIA															
Titularul dreptului / posesiei			Proprietar=1 / Posesor=0	Data nașterii / CUI	Domiciliu / Sediul	Cota parte	Identificator entitate asociată	Cotă parte teren UI	Mod de dobândire	Act juridic			Obs. privitoare la proprietar		
Nume / Denumire	Inițiala tatălui	Prenume								Tip act	Nr. act / data	Emitent			
TRIPA		CONSTANTIN	1	07.07.1966	Loc. Nojorid, Nr.315, UAT. Nojorid, Jud. Bihor	1/1	88007		Convenție	act notarial	CVC AUT 3470 / 12.11.2021	Igna George Horia	și soția		
TRIPA		ZAMFIRA	1	31.05.1962	Jud. Neidentificat								bun comun		
TRIPA		CONSTANTIN	1	07.07.1966	Loc. Nojorid, Nr.315, UAT. Nojorid, Jud. Bihor	1/1	C1		Convenție	act notarial	CVC AUT 3470 / 12.11.2021	Igna George Horia	și soția		
TRIPA		ZAMFIRA	1	31.05.1962	Jud. Neidentificat								bun comun		

3. SARCINI / DEZMEMBRĂMINTE															
Titular			Data nașterii / CUI	Domiciliu / Sediul	Tipul sarcinii sau al dezmembrămintelor dreptului de proprietate	Cota parte	Identificator entitate asociată	Act juridic			Valoare ipotecă	Tip monedă			
Nume / Denumire	Inițiala tatălui	Prenume						Tip act	Nr. act / data	Emitent					
-	-	-	-	-	-	-	-	-	-	-	-	-	-		

4. NOTĂRI, PROCESE, INTERDICȚII															
Tipul notării						Tip act	Nr. act / data	Emitent	Identificator entitate asociată						
-						-	-	-	-						

5. OBSERVAȚII															
Imobil împrejmuit / neîmprejmuit				Imobil contestat / necontestat				Alte observații							
Neîmprejmuit															



REGISTRUL CADASTRAL AL IMOBILELOR

ANEXA Nr. 2

UAT Tămășeu
Zonă cooperativizată (Co)

Sector cadastral nr. 88

1. DESCRIEREA IMOBILULUI																
DATE TEREN											DATE CONSTRUCȚII					
Identificator teren	Adresă imobil	Număr cadastral	Nr. CF	Suprafața măsurată	Intravilan / extra.(I/E)	Nr. top.	Nr. tarla	Nr. parcelă	Categorie folosință	Suprafață parcelă	Identificator construcție	Cod grupă destinație	Suprafața construită	Nr. niveluri	Nr. CF	Constr. cu acte (DA/NU)
88008	Intravilan, Loc. Parhida, Nr.124, UAT. Tămășeu, Jud. Bihor; (Tarla: -, Parcela: -)		126 Parhida	6463	I	101, 102, 103, 104			CC	1800	1	CL	121	1		DA
					I	101, 102, 103, 104			A	4663	2	CL	32	1		DA
											3	CA	14	1		DA
											4	CA	104	1		DA
											5	CA	21	1		DA
											6	CA	38	1		DA

2. PROPRIETATEA / POSESIA													
Titularul dreptului / posesiei			Proprietar=1 / Posesor=0	Data nașterii / CUI	Domiciliu / Sediul	Cota parte	Identificator entitate asociată	Cotă parte teren UI	Mod de dobândire	Act juridic			Obs. privitoare la proprietar
Nume / Denumire	Inițiala tatălui	Prenume								Tip act	Nr. act / data	Emitent	
MATE		ALEXIU	1		Jud. Neidentificat	1/1	88008		Reconstituire	act administrativ	1016, Titlu de proprietate / 22.06.1995	CJPSDPAT BIHOR	Lipsa CNP
MATE		ARPAD	1		Jud. Neidentificat	1/1	C1, C2, C3, C4, C5, C6		Construire	act administrativ	3145, Adeverinta de constructii / 06.09.2022	Primaria Comunei Tamaseu	Lipsa CNP

3. SARCINI / DEZMEMBRĂMINTE												
Titular			Data nașterii / CUI	Domiciliu / Sediul	Tipul sarcinii sau al dezmembrămintelor dreptului de proprietate	Cota parte	Identificator entitate asociată	Act juridic			Valoare ipotecă	Tip monedă
Nume / Denumire	Inițiala tatălui	Prenume						Tip act	Nr. act / data	Emitent		
-	-	-	-	-	-	-	-	-	-	-	-	-

4. NOTĂRI, PROCESE, INTERDICȚII				
Tipul notării	Tip act	Nr. act / data	Emitent	Identificator entitate asociată
-	-	-	-	-

5. OBSERVAȚII		
Imobil împrejmuit / neîmprejmuit	Imobil contestat / necontestat	Alte observații
Neîmprejmuit		Imobil amplasat si pe nr topo 105, 328, 406, 107, 108



REGISTRUL CADASTRAL AL IMOBILELOR

ANEXA Nr. 2

UAT Tămășeu
Zonă cooperativizată (Co)

Sector cadastral nr. 88

1. DESCRIEREA IMOBILULUI																
DATE TEREN											DATE CONSTRUCȚII					
Identificator teren	Adresă imobil	Număr cadastral	Nr. CF	Suprafața măsurată	Intravilan / extra.(I/E)	Nr. top.	Nr. tarla	Nr. parcelă	Categorie folosință	Suprafață parcelă	Identificator construcție	Cod grupă destinație	Suprafața construită	Nr. niveluri	Nr. CF	Constr. cu acte (DA/NU)
88009	Intravilan, Loc. Parhida, Nr.125, UAT. Tămășeu, Jud. Bihor; (Tarla: -, Parcela: -)		55705	1206	I	99, 100			CC	1206	1	CL	128	1	55705-C1	DA
									2	CA	10	1	55705-C2	DA		
									3	CA	21	1	55705-C3	DA		

2. PROPRIETATEA / POSESIA													
Titularul dreptului / posesiei			Proprietar=1 / Posesor=0	Data nașterii / CUI	Domiciliu / Sediul	Cota parte	Identificator entitate asociată	Cotă parte teren UI	Mod de dobândire	Act juridic			Obs. privitoare la proprietar
Nume / Denumire	Inițiala tatălui	Prenume								Tip act	Nr. act / data	Emitent	
GYALAI		EMMA	1		Jud. Neidentificat	1/1	88009		Reconstituire	act administrativ	516 / 28.07.1994	CJPSDPAT BIHOR	Lipsa CNP
GYALAI		EMMA	1		Jud. Neidentificat	1/1	C1		Reconstituire	act administrativ	516 / 28.07.1994	CJPSDPAT BIHOR	Lipsa CNP
GYALAI		EMMA	1		Jud. Neidentificat	1/1	C2		Reconstituire	act administrativ	516 / 28.07.1994	CJPSDPAT BIHOR	Lipsa CNP
GYALAI		EMMA	1		Jud. Neidentificat	1/1	C3		Reconstituire	act administrativ	516 / 28.07.1994	CJPSDPAT BIHOR	Lipsa CNP

3. SARCINI / DEZMEMBRĂMINTE												
Titular			Data nașterii / CUI	Domiciliu / Sediul	Tipul sarcinii sau al dezmembrămintelor dreptului de proprietate	Cota parte	Identificator entitate asociată	Act juridic			Valoare ipotecă	Tip monedă
Nume / Denumire	Inițiala tatălui	Prenume						Tip act	Nr. act / data	Emitent		
-	-	-	-	-	-	-	-	-	-	-	-	-

4. NOTĂRI, PROCESE, INTERDICȚII				
Tipul notării	Tip act	Nr. act/ data	Emitent	Identificator entitate asociată
-	-	-	-	-

5. OBSERVAȚII		
Imobil împrejmuit/ neîmprejmuit	Imobil contestat/ necontestat	Alte observații
Neîmprejmuit		



REGISTRUL CADASTRAL AL IMOBILELOR

ANEXA Nr. 2

UAT Tămășeu
Zonă cooperativizată (Co)

Sector cadastral nr. 88

1. DESCRIEREA IMOBILULUI																
DATE TEREN											DATE CONSTRUCȚII					
Identificator teren	Adresă imobil	Număr cadastral	Nr. CF	Suprafața măsurată	Intravilan / extra.(I/E)	Nr. top.	Nr. tarla	Nr. parcelă	Categorie folosință	Suprafață parcelă	Identificator construcție	Cod grupă destinație	Suprafața construită	Nr. niveluri	Nr. CF	Constr. cu acte (DA/NU)
88010	Intravilan, Loc. Parhida, Nr.126, UAT. Tămășeu, Jud. Bihor; (Tarla: -, Parcela: -)		54463	845	I	98			CC	320	1	CL	66	1		DA
					I	98		A	525							

2. PROPRIETATEA / POSESIA													
Titularul dreptului / posesiei			Proprietar=1 / Posesor=0	Data nașterii / CUI	Domiciliu / Sediu	Cota parte	Identificator entitate asociată	Cotă parte teren UI	Mod de dobândire	Act juridic			Obs. privitoare la proprietar
Nume / Denumire	Inițiala tatălui	Prenume								Tip act	Nr. act / data	Emitent	
HERMAN		LIVIU-VIOREL	1	20.02.1978	Loc. Oradea, Str. ITALIANĂ, Nr.23A, Bl. C9, Et.2, Ap.12, UAT. Oradea, Jud. Bihor	1/1	88010		Convenție	act notarial	1409 / 28.05.2020	Stiole Lucian Marius	necasatorit, ca bun propriu
HERMAN		LIVIU-VIOREL	1	20.02.1978	Loc. Oradea, Str. ITALIANĂ, Nr.23A, Bl. C9, Et.2, Ap.12, UAT. Oradea, Jud. Bihor	1/1	C1		Convenție	act notarial	1409 / 28.05.2020	Stiole Lucian Marius	necasatorit, ca bun propriu

3. SARCINI / DEZMEMBRĂMINTE													
Titular			Data nașterii / CUI	Domiciliu / Sediu	Tipul sarcinii sau al dezmembrămintelor dreptului de proprietate	Cota parte	Identificator entitate asociată	Act juridic			Valoare ipotecă	Tip monedă	
Nume / Denumire	Inițiala tatălui	Prenume						Tip act	Nr. act / data	Emitent			
-	-	-	-	-	-	-	-	-	-	-	-	-	-

4. NOTĂRI, PROCESE, INTERDICȚII				
Tipul notării	Tip act	Nr. act / data	Emitent	Identificator entitate asociată
-	-	-	-	-

5. OBSERVAȚII		
Imobil împrejmuit / neîmprejmuit	Imobil contestat / necontestat	Alte observații
Neîmprejmuit		



REGISTRUL CADASTRAL AL IMOBILELOR

ANEXA Nr. 2

UAT Tămășeu
Zonă cooperativizată (Co)

Sector cadastral nr. 88


1. DESCRIEREA IMOBILULUI																
DATE TEREN										DATE CONSTRUCȚII						
Identificator teren	Adresă imobil	Număr cadastral	Nr. CF	Suprafața măsurată	Intravilan / extra.(I/E)	Nr. top.	Nr. tarla	Nr. parcelă	Categorie folosință	Suprafață parcelă	Identificator construcție	Cod grupă destinație	Suprafața construită	Nr. niveluri	Nr. CF	Constr. cu acte (DA/NU)
88011	Intravilan, Loc. Parhida, Nr.127, UAT. Tămășeu, Jud. Bihor; (Tarla: -, Parcela: -)		50795	1270	I	97			CC	854	1	CL	89	1	50795-C1	DA
					I	97			A	416	2	CA	80	1		DA

2. PROPRIETATEA / POSESIA															
Titularul dreptului / posesiei			Proprietar=1 / Posesor=0	Data nașterii / CUI	Domiciliu / Sediul	Cota parte	Identificator entitate asociată	Cotă parte teren UI	Mod de dobândire	Act juridic			Obs. privitoare la proprietar		
Nume / Denumire	Inițiala tatălui	Prenume								Tip act	Nr. act / data	Emitent			
ROȘCA		IULIAN-FLORIN	1		Loc. Parhida, Nr.205, UAT. Tămășeu, Jud. Bihor	1/1	88011		Convenție	act notarial	CONTRACT DE VANZARE - CUMPARARE, AUT. NR. 3278 / 03.09.2021	NP Garba Cornel	Lipsa CNP, necăsătorit		
ROȘCA		IULIAN-FLORIN	1		Loc. Parhida, Nr.205, UAT. Tămășeu, Jud. Bihor	1/1	C1		Convenție	act notarial	CONTRACT DE VANZARE - CUMPARARE, AUT. NR. 3278 / 03.09.2021	NP Garba Cornel	Lipsa CNP, necăsătorit		
ROȘCA		IULIAN-FLORIN	1	19.02.1996	Loc. Parhida, UAT. Tămășeu, Jud. Bihor	1/1	C2		Construire	act administrativ	3145, Adeverinta de constructii / 06.09.2022	Primaria Comunei Tamaseu			

3. SARCINI / DEZMEMBRĂMINTE															
Titular			Data nașterii / CUI	Domiciliu / Sediul	Tipul sarcinii sau al dezmembrămintelor dreptului de proprietate	Cota parte	Identificator entitate asociată	Act juridic			Valoare ipotecă	Tip monedă			
Nume / Denumire	Inițiala tatălui	Prenume						Tip act	Nr. act / data	Emitent					
-	-	-	-	-	-	-	-	-	-	-	-	-	-		

4. NOTĂRI, PROCESE, INTERDICȚII															
Tipul notării						Tip act		Nr. act / data		Identificator entitate asociată					
-						-		-		-					

5. OBSERVAȚII															
Imobil împrejmuit / neîmprejmuit				Imobil contestat / necontestat				Alte observații							
Împrejmuit								Imobil amplasat si pe nr topo 328							



REGISTRUL CADASTRAL AL IMOBILELOR

ANEXA Nr. 2

UAT Tămășeu

Zonă cooperativizată (Co)

Sector cadastral nr. 88

1. DESCRIEREA IMOBILULUI																
DATE TEREN											DATE CONSTRUCȚII					
Identificator teren	Adresă imobil	Număr cadastral	Nr. CF	Suprafața măsurată	Intravilan / extra.(I/E)	Nr. top.	Nr. tarla	Nr. parcelă	Categorie folosință	Suprafață parcelă	Identificator construcție	Cod grupă destinație	Suprafața construită	Nr. niveluri	Nr. CF	Constr. cu acte (DA/NU)
88012	Intravilan, Loc. Parhida, Nr.128, UAT. Tămășeu, Jud. Bihor; (Tarla: -, Parcela: -)		50712	2641	I	94/3, 95/3			CC	842	1	CL	110	1	50712-C1	DA
					I	94/3, 95/3			A	1799	2	CA	77	1	50712-C2	DA
											3	CA	15	1	50712-C3	DA

2. PROPRIETATEA / POSESIA															
Titularul dreptului / posesiei			Proprietar=1 / Posesor=0	Data nașterii / CUI	Domiciliu / Sediu	Cota parte	Identificator entitate asociată	Cotă parte teren UI	Mod de dobândire	Act juridic			Obs. privitoare la proprietar		
Nume / Denumire	Inițiala tatălui	Prenume								Tip act	Nr. act / data	Emitent			
KISS		ZOLTAN	1		Jud. Neidentificat	1/1	88012		Lege	act administrativ	TP 891 TAMASEU / 27.03.1995	CJPSPAT BIHOR	Lipsa CNP		
KISS		ZOLTAN	1	09.11.1945	Loc. Parhida, Nr.128, UAT. Tămășeu, Jud. Bihor	1/1	C1		Succesiune	act notarial	CSM Nr.2 / 15.01.2018	Tomulescu Laurentiu Sebastian	fiu		
KISS		ZOLTAN	1		Jud. Neidentificat	1/1	C2, C3		Construire	act administrativ	TP 891 TAMASEU / 27.03.1995	CJPSPAT BIHOR	Lipsa CNP		

3. SARCINI / DEZMEMBRĂMINTE												
Titular			Data nașterii / CUI	Domiciliu / Sediu	Tipul sarcinii sau al dezmembrămintelor dreptului de proprietate	Cota parte	Identificator entitate asociată	Act juridic			Valoare ipotecă	Tip monedă
Nume / Denumire	Inițiala tatălui	Prenume						Tip act	Nr. act / data	Emitent		
-	-	-	-	-	-	-	-	-	-	-	-	-

4. NOTĂRI, PROCESE, INTERDICȚII				
Tipul notării	Tip act	Nr. act/ data	Emitent	Identificator entitate asociată
-	-	-	-	-

5. OBSERVAȚII		
Imobil împrejmuit/ neîmprejmuit	Imobil contestat/ necontestat	Alte observații
Neîmprejmuit		



REGISTRUL CADASTRAL AL IMOBILELOR

ANEXA Nr. 2

UAT Tămășeu
Zonă cooperativizată (Co)

Sector cadastral nr. 88

1. DESCRIEREA IMOBILULUI																
DATE TEREN											DATE CONSTRUCȚII					
Identificator teren	Adresă imobil	Număr cadastral	Nr. CF	Suprafața măsurată	Intravilan / extra.(I/E)	Nr. top.	Nr. tarla	Nr. parcelă	Categorie folosință	Suprafață parcelă	Identificator construcție	Cod grupă destinație	Suprafața construită	Nr. niveluri	Nr. CF	Constr. cu acte (DA/NU)
88013	Intravilan, Loc. Parhida, Nr.129, UAT. Tămășeu, Jud. Bihor; (Tarla: -, Parcela: -)		52525	2797	I	96, 95/2, 94/2			CC	610	1	CL	186	1	52525-C1	DA
					I	96, 95/2, 94/2		A	2187	2	CA	15	1		DA	

2. PROPRIETATEA / POSESIA													
Titularul dreptului / posesiei			Proprietar=1 / Posesor=0	Data nașterii / CUI	Domiciliu / Sediu	Cota parte	Identificator entitate asociată	Cotă parte teren UI	Mod de dobândire	Act juridic			Obs. privitoare la proprietar
Nume / Denumire	Inițiala tatălui	Prenume								Tip act	Nr. act / data	Emitent	
GOMBOS		IOSIF	1		Jud. Neidentificat	2647/2797	88013		Convenție	act notarial	0 / 02.03.1959	-	Lipsa CNP, si sotia
GOMBOS		ROZA	1		Jud. Neidentificat								Lipsa CNP
GOMBOS		IOSIF	1		Jud. Neidentificat	1/1	C1, C2		Convenție	act notarial	0 / 02.03.1959	-	Lipsa CNP, si sotia
GOMBOS		ROZA	1		Jud. Neidentificat								Lipsa CNP
GOMBOS		MARIA	0	10.07.1952	Jud. Neidentificat	150/2797	88013		Constituire	act administrativ	3146, Adeverinta de posesie / 06.09.2022	Primaria Comunei Tamaseu	

3. SARCINI / DEZMEMBRĂMINTE												
Titular			Data nașterii / CUI	Domiciliu / Sediu	Tipul sarcinii sau al dezmembrămintelor dreptului de proprietate	Cota parte	Identificator entitate asociată	Act juridic			Valoare ipotecă	Tip monedă
Nume / Denumire	Inițiala tatălui	Prenume						Tip act	Nr. act / data	Emitent		
-	-	-	-	-	-	-	-	-	-	-	-	-

4. NOTĂRI, PROCESE, INTERDICȚII				
Tipul notării	Tip act	Nr. act/ data	Emitent	Identificator entitate asociată
-	-	-	-	-

5. OBSERVAȚII		
Imobil împrejmuit/ neîmprejmuit	Imobil contestat/ necontestat	Alte observații
Neîmprejmuit		Si CFE 52523, CFE 52524. Imobil amplasat si pe nr topo 328



REGISTRUL CADASTRAL AL IMOBILELOR

ANEXA Nr. 2

UAT Tămășeu
Zonă cooperativizată (Co)


Sector cadastral nr. 88

1. DESCRIEREA IMOBILULUI																
DATE TEREN											DATE CONSTRUCȚII					
Identificator teren	Adresă imobil	Număr cadastral	Nr. CF	Suprafața măsurată	Intravilan / extra.(I/E)	Nr. top.	Nr. tarla	Nr. parcelă	Categorie folosință	Suprafață parcelă	Identificator construcție	Cod grupă destinație	Suprafața construită	Nr. niveluri	Nr. CF	Constr. cu acte (DA/NU)
88014	Intravilan, Loc. Parhida, Nr.130, UAT. Tămășeu, Jud. Bihor; (Tarla: -, Parcela: -)		50231	3924	I	94/1, 95/1			CC	720	1	CL	130	1	50231-C1	DA
					I	94/1, 95/1			A	3204	2	CA	28	1		DA

2. PROPRIETATEA / POSESIA													
Titularul dreptului / posesiei			Proprietar=1 / Posesor=0	Data nașterii / CUI	Domiciliu / Sediul	Cota parte	Identificator entitate asociată	Cotă parte teren UI	Mod de dobândire	Act juridic			Obs. privitoare la proprietar
Nume / Denumire	Inițiala tatălui	Prenume								Tip act	Nr. act / data	Emitent	
NEMES		TAMÁS	1		Loc. Parhida, Nr.130, UAT. Tămășeu, Jud. Bihor	3597/3924	88014		Convenție	act notarial	Contract de donatie aut. 484 / 27.06.2017	Stanca Valentina	Lipsa CNP, ca bun propriu
NEMES		TAMÁS	1		Loc. Parhida, Nr.130, UAT. Tămășeu, Jud. Bihor	1/1	C1		Convenție	act notarial	Contract de donatie aut. 484 / 27.06.2017	Stanca Valentina	Lipsa CNP, ca bun propriu
NEMES		TAMÁS	0	21.02.1981	Loc. Parhida, Nr.130, UAT. Tămășeu, Jud. Bihor	327/3924	88014		Constituire	act administrativ	3146, Adeverinta de posesie / 06.09.2022	Primaria Comunei Tamaseu	
NEMES		TAMÁS	1	21.02.1981	Loc. Parhida, Nr.130, UAT. Tămășeu, Jud. Bihor	1/1	C2		Construire	act administrativ	3145, Adeverinta de constructii / 06.09.2022	Primaria Comunei Tamaseu	

3. SARCINI / DEZMEMBRĂMINTE												
Titular			Data nașterii / CUI	Domiciliu / Sediul	Tipul sarcinii sau al dezmembrămintelor dreptului de proprietate	Cota parte	Identificator entitate asociată	Act juridic			Valoare ipotecă	Tip monedă
Nume / Denumire	Inițiala tatălui	Prenume						Tip act	Nr. act / data	Emitent		
NEMES		SIGISMUND	06.03.1948	Loc. Parhida, Nr.130, UAT. Tămășeu, Jud. Bihor	Uzufruct viager	1/1	88014, C1	act notarial	Contract de donatie aut. 484 / 27.06.2017	Stanca Valentina		
NEMES		ETELCA	11.11.1952	Loc. Parhida, Nr.130, UAT. Tămășeu, Jud. Bihor								

4. NOTĂRI, PROCESE, INTERDICȚII				
Tipul notării	Tip act	Nr. act / data	Emitent	Identificator entitate asociată
-	-	-	-	-



5. OBSERVAȚII		
Imobil împrejmuit/ neîmprejmuit	Imobil contestat/ necontestat	Alte observații
Neîmprejmuit		Imobil amplasat si pe nr topo 92, 93, 111, 328



REGISTRUL CADASTRAL AL IMOBILELOR

ANEXA Nr. 2

UAT Tămășeu
Zonă cooperativizată (Co)

Sector cadastral nr. 88

1. DESCRIEREA IMOBILULUI																
DATE TEREN											DATE CONSTRUCȚII					
Identificator teren	Adresă imobil	Număr cadastral	Nr. CF	Suprafața măsurată	Intravilan / extra.(I/E)	Nr. top.	Nr. tarla	Nr. parcelă	Categorie folosință	Suprafață parcelă	Identificator construcție	Cod grupă destinație	Suprafața construită	Nr. niveluri	Nr. CF	Constr. cu acte (DA/NU)
88015	Intravilan, Loc. Parhida, Nr.131, UAT. Tămășeu, Jud. Bihor; (Tarla: -, Parcela: -)		119 Parhida	4401	I	92, 93			CC	1405	1	CL	114	1		DA
					I	92, 93		A	2996	2	CA	38	1		DA	

2. PROPRIETATEA / POSESIA															
Titularul dreptului / posesiei			Proprietar=1 / Posesor=0	Data nașterii / CUI	Domiciliu / Sediul	Cota parte	Identificator entitate asociată	Cotă parte teren UI	Mod de dobândire	Act juridic			Obs. privitoare la proprietar		
Nume / Denumire	Inițiala tatălui	Prenume								Tip act	Nr. act / data	Emitent			
BLAGA		STEFAN	1		Jud. Neidentificat	1/1	88015		Convenție	act notarial	1511, Contract de vanzare-cumparare / 24.10.2002	BNP MIHAI DOINA SOFIA	Lipsa CNP, si sotia		
BLAGA		ANA	1		Jud. Neidentificat								Lipsa CNP		
BLAGA		ȘTEFAN	1		Jud. Neidentificat	1/1	C1, C2		Construire	act administrativ	3145, Adeverinta de constructii / 06.09.2022	Primaria Comunei Tamaseu	Lipsa CNP		
BLAGA		ANA	1		Jud. Neidentificat								Lipsa CNP		

3. SARCINI / DEZMEMBRĂMINTE													
Titular			Data nașterii / CUI	Domiciliu / Sediul	Tipul sarcinii sau al dezmembrămintelor dreptului de proprietate	Cota parte	Identificator entitate asociată	Act juridic			Valoare ipotecă	Tip monedă	
Nume / Denumire	Inițiala tatălui	Prenume						Tip act	Nr. act / data	Emitent			
-	-	-	-	-	-	-	-	-	-	-	-	-	-

4. NOTĂRI, PROCESE, INTERDICȚII				
Tipul notării	Tip act	Nr. act/ data	Emitent	Identificator entitate asociată
-	-	-	-	-

5. OBSERVAȚII		
Imobil împrejmuit/ neîmprejmuit	Imobil contestat/ necontestat	Alte observații
Neîmprejmuit		Imobil amplasat st. pe nr topo 328



REGISTRUL CADASTRAL AL IMOBILELOR

ANEXA Nr. 2

UAT Tămășeu
Zonă cooperativizată (Co)

Sector cadastral nr. 88

1. DESCRIEREA IMOBILULUI																
DATE TEREN											DATE CONSTRUCȚII					
Identificator teren	Adresă imobil	Număr cadastral	Nr. CF	Suprafața măsurată	Intravilan / extra.(I/E)	Nr. top.	Nr. tarla	Nr. parcelă	Categorie folosință	Suprafață parcelă	Identificator construcție	Cod grupă destinație	Suprafața construită	Nr. niveluri	Nr. CF	Constr. cu acte (DA/NU)
88016	Intravilan, Loc. Parhida, Nr.132, UAT. Tămășeu, Jud. Bihor; (Tarla: -, Parcela: -)		115 Parhida	5036	I	87, 88, 89, 90, 91			CC	760	1	CL	103	1		DA
					I	87, 88, 89, 90, 91		A	4276	2	CA	59	1		DA	

2. PROPRIETATEA / POSESIA													
Titularul dreptului / posesiei			Proprietar=1 / Posesor=0	Data nașterii / CUI	Domiciliu / Sediul	Cota parte	Identificator entitate asociată	Cotă parte teren UI	Mod de dobândire	Act juridic			Obs. privitoare la proprietar
Nume / Denumire	Inițiala tatălui	Prenume								Tip act	Nr. act / data	Emitent	
SILI		ATTILA ZSOLT	1		Jud. Neidentificat	1/1	88016		Convenție	act notarial	2315, Contract de vânzare-cumpărare / 29.08.2006	BNP PATRICIA INDRIES	Lipsa CNP, necasatorit
AVRAM		LIDIA	1		Jud. Neidentificat								Lipsa CNP, necasatorita
AVRAM		LIDIA	1	15.07.1961	Jud. Neidentificat	1/1	C1, C2		Construire	act administrativ	3145, Adeverinta de constructii / 06.09.2022	Primaria Comunei Tamaseu	
SILI		ATTILA ZSOLT	1	02.04.1971	Jud. Neidentificat								

3. SARCINI / DEZMEMBRĂMINTE												
Titular			Data nașterii / CUI	Domiciliu / Sediul	Tipul sarcinii sau al dezmembrămintelor dreptului de proprietate	Cota parte	Identificator entitate asociată	Act juridic			Valoare ipotecă	Tip monedă
Nume / Denumire	Inițiala tatălui	Prenume						Tip act	Nr. act / data	Emitent		
-	-	-	-	-	-	-	-	-	-	-	-	-

4. NOTĂRI, PROCESE, INTERDICȚII				
Tipul notării	Tip act	Nr. act / data	Emitent	Identificator entitate asociată
-	-	-	-	-

5. OBSERVAȚII		
Imobil împrejmuit / neîmprejmuit	Imobil contestat / necontestat	Alte observații
Neîmprejmuit		Imobil amplasat si pe nr topo 85. Construcțiile în CF autodemolate



REGISTRUL CADASTRAL AL IMOBILELOR

ANEXA Nr. 2

UAT Tămășeu
Zonă cooperativizată (Co)

Sector cadastral nr.88

1. DESCRIEREA IMOBILULUI																
DATE TEREN										DATE CONSTRUCȚII						
Identificator teren	Adresă imobil	Număr cadastral	Nr. CF	Suprafața măsurată	Intravilan / extra.(I/E)	Nr. top.	Nr. tarla	Nr. parcelă	Categorie folosință	Suprafață parcelă	Identificator construcție	Cod grupă destinație	Suprafața construită	Nr. niveluri	Nr. CF	Constr. cu acte (DA/NU)
88017	Intravilan, Loc. Parhida, Nr.133, UAT. Tămășeu, Jud. Bihor; (Tarla: -, Parcela: -)		1171 Parhida	4486	I	85, 86			CC	960	1	CL	99	1		DA
					I	85, 86		A	3526							

2. PROPRIETATEA / POSESIA															
Titularul dreptului / posesiei			Proprietar=1 / Posesor=0	Data nașterii / CUI	Domiciliu / Sediu	Cota parte	Identificator entitate asociată	Cotă parte teren UI	Mod de dobândire	Act juridic			Obs. privitoare la proprietar		
Nume / Denumire	Inițiala tatălui	Prenume								Tip act	Nr. act / data	Emitent			
STATUL ROMÂN			1	99999999999999	Loc. Bucuresti Sectorul 1, UAT. București Sectorul 1, Jud. Municipiul București	250/4486	88017		Convenție	act notarial	954, Contract de vanzare-cumparare / 03.02.1983	Notariatul de stat judetean Bihor			
SUCIU		MARIA	1		Jud. Neidentificat	1/1	C1		Convenție	act notarial	205, Contract de donatie / 03.02.2000	BNP IGNA GHEORGHE	Lipsa CNP		
UAT TĂMĂȘEU			1	15297903	Loc. Tamaseu, UAT. Tămășeu, Jud. Bihor	4236/4486	88017		Lege	act normativ	7 / 13.03.1996	Parlamentul Romaniei	Proprietar neidentificat		

3. SARCINI / DEZMEMBRĂMINTE															
Titular			Data nașterii / CUI	Domiciliu / Sediu	Tipul sarcinii sau al dezmembrămintelor dreptului de proprietate	Cota parte	Identificator entitate asociată	Act juridic			Valoare ipotecă	Tip monedă			
Nume / Denumire	Inițiala tatălui	Prenume						Tip act	Nr. act / data	Emitent					
SUCIU		MARIA		Jud. Neidentificat	Folosință	1/1	88017	act administrativ	3, Decizie / 03.02.1983	Consiliul Popular Biharia					

4. NOTĂRI, PROCESE, INTERDICȚII															
Tipul notării						Tip act		Nr. act / data		Emitent			Identificator entitate asociată		
-						-		-					-		

5. OBSERVAȚII															
Imobil împrejmuit / neîmprejmuit				Imobil contestat / necontestat				Alte observații							
Neîmprejmuit															



REGISTRUL CADASTRAL AL IMOBILELOR

ANEXA Nr. 2

UAT Tămășeu

Zonă cooperativizată (Co)

Sector cadastral nr. 88

1. DESCRIEREA IMOBILULUI																
DATE TEREN											DATE CONSTRUCȚII					
Identificator teren	Adresă imobil	Număr cadastral	Nr. CF	Suprafața măsurată	Intravilan / extra.(I/E)	Nr. top.	Nr. tarla	Nr. parcelă	Categorie folosință	Suprafață parcelă	Identificator construcție	Cod grupă destinație	Suprafața construită	Nr. niveluri	Nr. CF	Constr. cu acte (DA/NU)
88018	Intravilan, Loc. Parhida, Nr.134, UAT. Tămășeu, Jud. Bihor; (Tarla: -, Parcela: -)		113 Parhida	4799	I	83, 84			CC	1040	1	CL	136	1		DA
					I	83, 84			A	3759	2	CA	69	1		DA

2. PROPRIETATEA / POSESIA															
Titularul dreptului / posesiei			Proprietar=1 / Posesor=0	Data nașterii / CUI	Domiciliu / Sediul	Cota parte	Identificator entitate asociată	Cotă parte teren UI	Mod de dobândire	Act juridic			Obs. privitoare la proprietar		
Nume / Denumire	Inițiala tatălui	Prenume								Tip act	Nr. act / data	Emitent			
NAGY		ELISABETA	1		Loc. Parhida, Nr.134, UAT. Tămășeu, Jud. Bihor	1/1	88018		Reconstituire	act administrativ	2597, Titlu de proprietate / 15.06.2001	CJPSPDPAT BIHOR	Lipsa CNP		
SERAR		IRMA	1	12.01.1958	Jud. Neidentificat	1/1	C1, C2		Construire	act administrativ	3145, Adeverinta de constructii / 06.09.2022	Primaria Comunei Tamaseu			

3. SARCINI / DEZMEMBRĂMINTE															
Titular			Data nașterii / CUI	Domiciliu / Sediul	Tipul sarcinii sau al dezmembrămintelor dreptului de proprietate	Cota parte	Identificator entitate asociată	Act juridic			Valoare ipotecă	Tip monedă			
Nume / Denumire	Inițiala tatălui	Prenume						Tip act	Nr. act / data	Emitent					
-	-	-	-	-	-	-	-	-	-	-	-	-	-		

4. NOTĂRI, PROCESE, INTERDICȚII															
Tipul notării						Tip act	Nr. act / data	Emitent	Identificator entitate asociată						
-						-	-	-	-						

5. OBSERVAȚII															
Imobil împrejmuit / neîmprejmuit				Imobil contestat / necontestat				Alte observații							
Neîmprejmuit								Imobil amplasat si pe nr topo 85							



REGISTRUL CADASTRAL AL IMOBILELOR

ANEXA Nr. 2

UAT Tămășeu
Zonă cooperativizată (Co)

Sector cadastral nr. 88

1. DESCRIEREA IMOBILULUI																
DATE TEREN											DATE CONSTRUCȚII					
Identificator teren	Adresă imobil	Număr cadastral	Nr. CF	Suprafața măsurată	Intravilan / extra.(I/E)	Nr. top.	Nr. tarla	Nr. parcelă	Categorie folosință	Suprafață parcelă	Identificator construcție	Cod grupă destinație	Suprafața construită	Nr. niveluri	Nr. CF	Constr. cu acte (DA/NU)
88019	Intravilan, Loc. Parhida, Nr.135, UAT. Tămășeu, Jud. Bihor; (Tarla: -, Parcela: -)		1222	4345	I	81, 82			CC	970	1	CL	110	1	52531-C1	DA
					I	81, 82			A	3375						

2. PROPRIETATEA / POSESIA															
Titularul dreptului / posesiei			Proprietar=1 / Posesor=0	Data nașterii / CUI	Domiciliu / Sediu	Cota parte	Identificator entitate asociată	Cotă parte teren UI	Mod de dobândire	Act juridic			Obs. privitoare la proprietar		
Nume / Denumire	Inițiala tatălui	Prenume								Tip act	Nr. act / data	Emitent			
CARDOS		ELISABETA	1		Jud. Neidentificat	1/1	88019		Convenție	act notarial	aut.2620 / 03.12.2004	BNP RADU MONA VICTORIA	Lipsa CNP, nec.-bun propriu		
CARDOS		ELISABETA	1		Jud. Neidentificat	1/1	C1		Convenție	act notarial	aut.2620 / 03.12.2004	BNP RADU MONA VICTORIA	Lipsa CNP, nec.-bun propriu		

3. SARCINI / DEZMEMBRĂMINTE															
Titular			Data nașterii / CUI	Domiciliu / Sediu	Tipul sarcinii sau al dezmembrămintelor dreptului de proprietate	Cota parte	Identificator entitate asociată	Act juridic			Valoare ipotecă	Tip monedă			
Nume / Denumire	Inițiala tatălui	Prenume						Tip act	Nr. act / data	Emitent					
ZABOS		LADISLAU		Jud. Neidentificat	Uzufruct viager	1/1	88019, C1	act notarial	aut.2620 / 03.12.2004	BNP RADU MONA VICTORIA					

4. NOTĂRI, PROCESE, INTERDICȚII															
Tipul notării						Tip act	Nr. act/ data	Emitent	Identificator entitate asociată						
-						-	-	-	-						

5. OBSERVAȚII															
Imobil împrejmuit/ neîmprejmuit				Imobil contestat/ necontestat				Alte observații							
Neîmprejmuit								Parte din CFE 52531. Imobil amplasat si pe nr topo 84							



REGISTRUL CADASTRAL AL IMOBILELOR

ANEXA Nr. 2

UAT Tămășeu
Zonă cooperativizată (Co)

Sector cadastral nr. 88

1. DESCRIEREA IMOBILULUI																
DATE TEREN											DATE CONSTRUCȚII					
Identificator teren	Adresă imobil	Număr cadastral	Nr. CF	Suprafața măsurată	Intravilan / extra.(I/E)	Nr. top.	Nr. tarla	Nr. parcelă	Categorie folosință	Suprafață parcelă	Identificator construcție	Cod grupă destinație	Suprafața construită	Nr. niveluri	Nr. CF	Constr. cu acte (DA/NU)
88020	Intravilan, Loc. Parhida, Nr.136, UAT. Tămășeu, Jud. Bihor; (Tarla: -, Parcela: -)		52526	7129	I	79/2, 80/2, 79/1, 80/1			CC	100	1	CL	27	1		DA
					I	79/2, 80/2, 79/1, 80/1		A	7029							

2. PROPRIETATEA / POSESIA													
Titularul dreptului / posesiei			Proprietar=1 / Posesor=0	Data nașterii / CUI	Domiciliu / Sediul	Cota parte	Identificator entitate asociată	Cotă parte teren UI	Mod de dobândire	Act juridic			Obs. privitoare la proprietar
Nume / Denumire	Inițiala tatălui	Prenume								Tip act	Nr. act / data	Emitent	
MATE		ALEXIU	1		Jud. Neidentificat	1/1	C1		Convenție	act notarial	0, Contract De Vanzare-Cumparare / 19.08.1959	-	Lipsa CNP, si sotia
MATE		CLARA	1		Jud. Neidentificat								Lipsa CNP
MATE		ALEXIU	1		Jud. Neidentificat	4410/7694	88020		Reconstituire	act administrativ	1016, Titlu de proprietate / 22.06.1995	CJPSDPAT BIHOR	Lipsa CNP
MATE		ALEXIU	1		Jud. Neidentificat	3284/7694	88020		Reconstituire	act administrativ	1016, Titlu de proprietate / 22.06.1995	CJPSDPAT BIHOR	Lipsa CNP

3. SARCINI / DEZMEMBRĂMINTE												
Titular			Data nașterii / CUI	Domiciliu / Sediul	Tipul sarcinii sau al dezmembrămintelor dreptului de proprietate	Cota parte	Identificator entitate asociată	Act juridic			Valoare ipotecă	Tip monedă
Nume / Denumire	Inițiala tatălui	Prenume						Tip act	Nr. act / data	Emitent		
-	-	-	-	-	-	-	-	-	-	-	-	-

4. NOTĂRI, PROCESE, INTERDICȚII				
Tipul notării	Tip act	Nr. act / data	Emitent	Identificator entitate asociată
-	-	-	-	-

5. OBSERVAȚII		
Imobil împrejmuit / neîmprejmuit	Imobil contestat / necontestat	Alte observații
Neîmprejmuit		Si CFE 52527. Imobil amplasat si pe nr topo 81



REGISTRUL CADASTRAL AL IMOBILELOR

ANEXA Nr. 2

UAT Tămășeu
Zonă cooperativizată (Co)

Sector cadastral nr. 88

1. DESCRIEREA IMOBILULUI																
DATE TEREN											DATE CONSTRUCȚII					
Identificator teren	Adresă imobil	Număr cadastral	Nr. CF	Suprafața măsurată	Intravilan / extra.(I/E)	Nr. top.	Nr. tarla	Nr. parcelă	Categorie folosință	Suprafață parcelă	Identificator construcție	Cod grupă destinație	Suprafața construită	Nr. niveluri	Nr. CF	Constr. cu acte (DA/NU)
88021	Intravilan, Loc. Parhida, Nr.137, UAT. Tămășeu, Jud. Bihor; (Tarla: -, Parcela: -)		52119	4225	I	77/1,78/1			CC	930	1	CL	103	1	52119-C1	DA
					I	77/1,78/1			A	3295	2	CL	73	1		DA
											3	CA	18	1		DA
											4	CA	26	1		DA

2. PROPRIETATEA / POSESIA													
Titularul dreptului / posesiei			Proprietar=1 / Posesor=0	Data nașterii / CUI	Domiciliu / Sediu	Cota parte	Identificator entitate asociată	Cotă parte teren UI	Mod de dobândire	Act juridic			Obs. privitoare la proprietar
Nume / Denumire	Inițiala tatălui	Prenume								Tip act	Nr. act / data	Emitent	
ABRUDAN		ROZALIA-MAGDALENA	1	09.07.1960	Jud. Neidentificat	1/1	88021		Succesiune	act notarial	CM NR. 57/2014 / 29.10.2014	MIHAI DOINA SOFIA	fiică
ABRUDAN		ROZALIA-MAGDALENA	1	09.07.1960	Jud. Neidentificat	1/1	C1		Succesiune	act notarial	CM NR. 57/2014 / 29.10.2014	MIHAI DOINA SOFIA	fiică
ABRUDAN		ROZALIA-MAGDALENA	1		Jud. Neidentificat	1/1	C2, C3, C4		Construire	act administrativ	3145, Adeverința de construcții / 06.09.2022	Primaria Comunei Tamaseu	Lipsa CNP

3. SARCINI / DEZMEMBRĂMINTE													
Titular			Data nașterii / CUI	Domiciliu / Sediu	Tipul sarcinii sau al dezmembrămintelor dreptului de proprietate	Cota parte	Identificator entitate asociată	Act juridic			Valoare ipotecă	Tip monedă	
Nume / Denumire	Inițiala tatălui	Prenume						Tip act	Nr. act / data	Emitent			
-	-	-	-	-	-	-	-	-	-	-	-	-	-

4. NOTĂRI, PROCESE, INTERDICȚII				
Tipul notării	Tip act	Nr. act / data	Emitent	Identificator entitate asociată
-	-	-	-	-

5. OBSERVAȚII		
Imobil împrejmuit/ neîmprejmuit	Imobil contestat/ necontestat	Alte observații
Neîmprejmuit		Imobil amplasat sîpe nr topo 328



REGISTRUL CADASTRAL AL IMOBILELOR

ANEXA Nr. 2

UAT Tămășeu
Zonă cooperativizată (Co)

Sector cadastral nr. 88

1. DESCRIEREA IMOBILULUI																
DATE TEREN											DATE CONSTRUCȚII					
Identificator teren	Adresă imobil	Număr cadastral	Nr. CF	Suprafața măsurată	Intravilan / extra.(I/E)	Nr. top.	Nr. tarla	Nr. parcelă	Categorie folosință	Suprafață parcelă	Identificator construcție	Cod grupă destinație	Suprafața construită	Nr. niveluri	Nr. CF	Constr. cu acte (DA/NU)
88022	Intravilan, Loc. Parhida, Nr.138, UAT. Tămășeu, Jud. Bihor; (Tarla: -, Parcela: -)		54051	4225	I	77/2,78/2			CC	850	1	CL	244	1	54051-C1	DA
					I	77/2,78/2		A	3375	2	CA	56	1		DA	

2. PROPRIETATEA / POSESIA															
Titularul dreptului / posesiei			Proprietar=1 / Posesor=0	Data nașterii / CUI	Domiciliu / Sediu	Cota parte	Identificator entitate asociată	Cotă parte teren UI	Mod de dobândire	Act juridic			Obs. privitoare la proprietar		
Nume / Denumire	Inițiala tatălui	Prenume								Tip act	Nr. act / data	Emitent			
ORBAN		KLÁRA-ÉVA	1		Loc. Paleu, Nr.10, UAT. Paleu, Jud. Bihor	1/1	88022		Convenție	act notarial	contract de vânzare-cumpărare autentificat sub nr. 2659 / 01.09.2017	BNP Popa Ioan	Lipsa CNP, necăsătorită		
ORBAN		KLÁRA-ÉVA	1		Loc. Paleu, Nr.10, UAT. Paleu, Jud. Bihor	1/1	C1		Convenție	act notarial	contract de vânzare-cumpărare autentificat sub nr. 2659 / 01.09.2017	BNP Popa Ioan	Lipsa CNP, necăsătorită		
ORBAN		KLÁRA-ÉVA	1	27.02.1976	Loc. Paleu, UAT. Paleu, Jud. Bihor	1/1	C2		Construire	act administrativ	3145, Adeverinta de constructii / 06.09.2022	Primaria Comunei Tamaseu			

3. SARCINI / DEZMEMBRĂMINTE												
Titular			Data nașterii / CUI	Domiciliu / Sediu	Tipul sarcinii sau al dezmembrămintelor dreptului de proprietate	Cota parte	Identificator entitate asociată	Act juridic			Valoare ipotecă	Tip monedă
Nume / Denumire	Inițiala tatălui	Prenume						Tip act	Nr. act / data	Emitent		
-	-	-	-	-	-	-	-	-	-	-	-	-

4. NOTĂRI, PROCESE, INTERDICȚII				
Tipul notării	Tip act	Nr. act / data	Emitent	Identificator entitate asociată
-	-	-	-	-

5. OBSERVAȚII		
Imobil împrejmuit / neîmprejmuit	Imobil contestat / necontestat	Alte observații
Neîmprejmuit		



REGISTRUL CADASTRAL AL IMOBILELOR

ANEXA Nr. 2

UAT Tămășeu

Zonă cooperativizată (Co)

Sector cadastral nr. 88

1. DESCRIEREA IMOBILULUI																
DATE TEREN											DATE CONSTRUCȚII					
Identificator teren	Adresă imobil	Număr cadastral	Nr. CF	Suprafața măsurată	Intravilan / extra.(I/E)	Nr. top.	Nr. tarla	Nr. parcelă	Categorie folosință	Suprafață parcelă	Identificator construcție	Cod grupă destinație	Suprafața construită	Nr. niveluri	Nr. CF	Constr. cu acte (DA/NU)
88023	Intravilan, Loc. Parhida, Nr.139, UAT. Tămășeu, Jud. Bihor; (Tarla: -, Parcela: -)		51002	4466	I	75, 76			CC	602	1	CL	96	1	51002-C1	DA
					I	75, 76			A	3864						

2. PROPRIETATEA / POSESIA													
Titularul dreptului / posesiei			Proprietar=1 / Posesor=0	Data nașterii / CUI	Domiciliu / Sediu	Cota parte	Identificator entitate asociată	Cotă parte teren UI	Mod de dobândire	Act juridic			Obs. privitoare la proprietar
Nume / Denumire	Inițiala tatălui	Prenume								Tip act	Nr. act / data	Emitent	
KISS		MARIA	1		Jud: Neidentificat	1/2	C1		Sucesiune	act notarial	119, Certificat de mostenitor / 26.09.2012	BNP GONDOSCH BETTY	Lipsa CNP, fiică
KISS		MARIA	1	27.10.1954	Romania, Jud. BIHOR, Str. PARHIDA, Nr. Postal 139	1/1	88023		Convenție	act notarial	Contract de întreținere aut.1122 / 02.11.2012	BNP Gondosch Betty	bun propriu
KISS		MARIA	1	27.10.1954	Romania, Jud. BIHOR, Str. PARHIDA, Nr. Postal 139	1/2	C1		Convenție	act notarial	Contract de întreținere aut.1122 / 02.11.2012	BNP Gondosch Betty	bun propriu

3. SARCINI / DEZMEMBRĂMINTE												
Titular			Data nașterii / CUI	Domiciliu / Sediu	Tipul sarcinii sau al dezmembrămintelor dreptului de proprietate	Cota parte	Identificator entitate asociată	Act juridic			Valoare ipotecă	Tip monedă
Nume / Denumire	Inițiala tatălui	Prenume						Tip act	Nr. act / data	Emitent		
KISS		MARIA	01.05.1929	Jud. Neidentificat	Uzufruct viager	1/1	88023, C1	act notarial	Contract de întreținere aut.1122 / 02.11.2012	BNP Gondosch Betty		

4. NOTĂRI, PROCESE, INTERDICȚII													
Tipul notării							Tip act	Nr. act / data	Emitent	Identificator entitate asociată			
interdicție de înstrăinare, grevare în favoarea numitei Kiss Maria							act notarial	Contract de întreținere aut.1122 / 02.11.2012	BNP Gondosch Betty	88023, C1			
se înscrie ipoteca legală pentru plata rentei in bani corespunzătoare întreținerii neexecutate în favoarea numitei Kiss Maria conform art.2386, alin.4 Cod Civil										88023, C1			

5. OBSERVAȚII													
Imobil împrejmuit / neîmprejmuit				Imobil contestat / necontestat				Alte observații					
Neîmprejmuit								Imobil amplasat si pe nr topo					



REGISTRUL CADASTRAL AL IMOBILELOR

ANEXA Nr. 2

UAT Tămășeu
Zonă cooperativizată (Co)

Sector cadastral nr. 88

1. DESCRIEREA IMOBILULUI																
DATE TEREN											DATE CONSTRUCȚII					
Identificator teren	Adresă imobil	Număr cadastral	Nr. CF	Suprafața măsurată	Intravilan / extra.(I/E)	Nr. top.	Nr. tarla	Nr. parcelă	Categorie folosință	Suprafață parcelă	Identificator construcție	Cod grupă destinație	Suprafața construită	Nr. niveluri	Nr. CF	Constr. cu acte (DA/NU)
88024	Intravilan, Loc. Parhida, Nr.140, UAT. Tămășeu, Jud. Bihor; (Tarla: -, Parcela: -)		55544	4892	I	73,74			A	3902	1	CL	80	1	55544-C1	DA
					I	73,74			CC	990	2	CA	85	1		DA

2. PROPRIETATEA / POSESIA													
Titularul dreptului / posesiei			Proprietar=1 / Posesor=0	Data nașterii / CUI	Domiciliu / Sediul	Cota parte	Identificator entitate asociată	Cotă parte teren UI	Mod de dobândire	Act juridic			Obs. privitoare la proprietar
Nume / Denumire	Inițiala tatălui	Prenume								Tip act	Nr. act / data	Emitent	
ANDOR		MIHAI	1		Jud. Neidentificat	1/1	88024, C1		Convenție	act notarial	aut.2981 / 13.12.2001	NP Maxim Alexandru	Lipsa CNP, si sotia
ANDOR		FLORICA	1		Jud. Neidentificat								Lipsa CNP
ANDOR		FLORICA	1		Jud. Neidentificat	1/1	C2		Construire	act administrativ	3145, Adeverinta de constructii / 06.09.2022	Primaria Comunei Tamaseu	Lipsa CNP
ANDOR		MIHAI	1		Jud. Neidentificat								Lipsa CNP

3. SARCINI / DEZMEMBRĂMINTE												
Titular			Data nașterii / CUI	Domiciliu / Sediul	Tipul sarcinii sau al dezmembrămintelor dreptului de proprietate	Cota parte	Identificator entitate asociată	Act juridic			Valoare ipotecă	Tip monedă
Nume / Denumire	Inițiala tatălui	Prenume						Tip act	Nr. act / data	Emitent		
-	-	-	-	-	-	-	-	-	-	-	-	-

4. NOTĂRI, PROCESE, INTERDICȚII				
Tipul notării	Tip act	Nr. act/ data	Emitent	Identificator entitate asociată
-	-	-	-	-

5. OBSERVAȚII		
Imobil împrejmuit/ neîmprejmuit	Imobil contestat/ necontestat	Alte observații
Neîmprejmuit		Imobil amplasat si pe nr topo C72, 75



REGISTRUL CADASTRAL AL IMOBILELOR

ANEXA Nr. 2

UAT Tămășeu

Zonă cooperativizată (Co)

Sector cadastral nr. 88

1. DESCRIEREA IMOBILULUI																
DATE TEREN											DATE CONSTRUCȚII					
Identificator teren	Adresă imobil	Număr cadastral	Nr. CF	Suprafața măsurată	Intravilan / extra.(I/E)	Nr. top.	Nr. tarla	Nr. parcelă	Categorie folosință	Suprafață parcelă	Identificator construcție	Cod grupă destinație	Suprafața construită	Nr. niveluri	Nr. CF	Constr. cu acte (DA/NU)
88025	Intravilan, Loc. Parhida, Nr.141, UAT. Tămășeu, Jud. Bihor; (Tarla: -, Parcela: -)		54498	8341	I	71/1, 72/1, 71/2, 72/2			A	6141	1	CL	101	1	54498-C1	DA
					I	71/1, 72/1, 71/2, 72/2		CC	2200							

2. PROPRIETATEA / POSESIA													
Titularul dreptului / posesiei			Proprietar=1 / Posesor=0	Data nașterii / CUI	Domiciliu / Sediul	Cota parte	Identificator entitate asociată	Cotă parte teren UI	Mod de dobândire	Act juridic			Obs. privitoare la proprietar
Nume / Denumire	Inițiala tatălui	Prenume								Tip act	Nr. act / data	Emitent	
SARKOZI		SANDOR BELA	1		Jud. Neidentificat	1/1	88025		Convenție	act notarial	846 / 13.07.2001	BNP MURESAN VOICHITA	Lipsa CNP, și soția
SARKOZI		IBOLYA	1		Jud. Neidentificat								Lipsa CNP
SARKOZI		SANDOR - BELA	1		Jud. Neidentificat	1/2	C1		Succesiune	act notarial	123 / 09.11.2004	BNP MURESAN VOICHITA	Lipsa CNP, nep. fiică
SAKOZI		SANDOR - BELA	1		Jud. Neidentificat	1/2	C1		Convenție	act notarial	1659 / 18.11.2004	BNP OGASANU DAN DUMITRU	Lipsa CNP, și soția
SAKOZI		IBOLYA	1		Jud. Neidentificat								Lipsa CNP

3. SARCINI / DEZMEMBRĂMINTE												
Titular			Data nașterii / CUI	Domiciliu / Sediul	Tipul sarcinii sau al dezmembrămintelor dreptului de proprietate	Cota parte	Identificator entitate asociată	Act juridic			Valoare ipotecă	Tip monedă
Nume / Denumire	Inițiala tatălui	Prenume						Tip act	Nr. act / data	Emitent		
-	-	-	-	-	-	-	-	-	-	-	-	-

4. NOTĂRI, PROCESE, INTERDICȚII				
Tipul notării	Tip act	Nr. act/ data	Emitent	Identificator entitate asociată
-	-	-	-	-

5. OBSERVAȚII		
Imobil împrejmuit/ neîmprejmuit	Imobil contestat/ necontestat	Alte observații
Neîmprejmuit		Imobil amplasat și pe nr top 74, 69



REGISTRUL CADASTRAL AL IMOBILELOR

ANEXA Nr. 2

UAT Tămășeu
Zonă cooperativizată (Co)

Sector cadastral nr. 88

1. DESCRIEREA IMOBILULUI																
DATE TEREN											DATE CONSTRUCȚII					
Identificator teren	Adresă imobil	Număr cadastral	Nr. CF	Suprafața măsurată	Intravilan / extra.(I/E)	Nr. top.	Nr. tarla	Nr. parcelă	Categorie folosință	Suprafață parcelă	Identificator construcție	Cod grupă destinație	Suprafața construită	Nr. niveluri	Nr. CF	Constr. cu acte (DA/NU)
88026	Intravilan, Loc. Parhida, Nr.142, UAT. Tămășeu, Jud. Bihor; (Tarla: -, Parcela: -)		349 Parhida	5430	I	69, 70			CC	1020	1	CL	171	1		DA
					I	69, 70			A	4410	2	CA	68	1		DA
											3	CA	44	1		DA

2. PROPRIETATEA / POSESIA															
Titularul dreptului / posesiei			Proprietar=1 / Posesor=0	Data nașterii / CUI	Domiciliu / Sediu	Cota parte	Identificator entitate asociată	Cotă parte teren UI	Mod de dobândire	Act juridic			Obs. privitoare la proprietar		
Nume / Denumire	Inițiala tatălui	Prenume								Tip act	Nr. act / data	Emitent			
SILAGHI		SILVIA	1		Jud. Neidentificat	1/1	88026		Reconstituire	act administrativ	2013, Titlu de proprietate / 02.10.1997	CJPSPAT BIHOR	Lipsa CNP		
SILAGHI		SILVIA	1	09.10.1941	Jud. Neidentificat	1/1	C1, C2, C3		Construire	act administrativ	3145, Adeverinta de constructii / 06.09.2022	Primaria Comunei Tamaseu			

3. SARCINI / DEZMEMBRĂMINTE												
Titular			Data nașterii / CUI	Domiciliu / Sediu	Tipul sarcinii sau al dezmembrămintelor dreptului de proprietate	Cota parte	Identificator entitate asociată	Act juridic			Valoare ipotecă	Tip monedă
Nume / Denumire	Inițiala tatălui	Prenume						Tip act	Nr. act / data	Emitent		
-	-	-	-	-	-	-	-	-	-	-	-	-

4. NOTĂRI, PROCESE, INTERDICȚII				
Tipul notării	Tip act	Nr. act / data	Emitent	Identificator entitate asociată
-	-	-	-	-

5. OBSERVAȚII		
Imobil împrejmuit / neîmprejmuit	Imobil contestat / necontestat	Alte observații
Neîmprejmuit		Imobil amplasat si pe nr topo 68, 72



REGISTRUL CADASTRAL AL IMOBILELOR

ANEXA Nr. 2

UAT Tămășeu
Zonă cooperativizată (Co)

Sector cadastral nr. 88

1. DESCRIEREA IMOBILULUI																
DATE TEREN											DATE CONSTRUCȚII					
Identificator teren	Adresă imobil	Număr cadastral	Nr. CF	Suprafața măsurată	Intravilan / extra.(I/E)	Nr. top.	Nr. tarla	Nr. parcelă	Categorie folosință	Suprafață parcelă	Identificator construcție	Cod grupă destinație	Suprafața construită	Nr. niveluri	Nr. CF	Constr. cu acte (DA/NU)
88027	Intravilan, Loc. Parhida, Nr.143, UAT. Tămășeu, Jud. Bihor; (Tarla: -, Parcela: -)		55282	4312	I	67, 68/1, 68/2			CC	1071	1	CL	83	2	55282-C1	DA
					I	67, 68/1, 68/2			A	3241	2	CA	77	1	55282-C2	DA

2. PROPRIETATEA / POSESIA													
Titularul dreptului / posesiei			Proprietar=1 / Posesor=0	Data nașterii / CUI	Domiciliu / Sediu	Cota parte	Identificator entitate asociată	Cotă parte teren UI	Mod de dobândire	Act juridic			Obs. privitoare la proprietar
Nume / Denumire	Inițiala tatălui	Prenume								Tip act	Nr. act / data	Emitent	
HEBRIȘTEAN		SEBASTIAN-GABRIEL	1	30.09.1981	Loc. Oradea, Str. George Calinescu, Nr.7, BI.AN44, Et.2, Ap.6, UAT. Oradea, Jud. Bihor	1/1	88027		Convenție	act administrativ	Certificat de atestare fiscală nr.1006 / 03.04.2019	Primăria Comunei Tămășeu	necăsătorit
HEBRIȘTEAN		SEBASTIAN-GABRIEL	1	30.09.1981	Loc. Oradea, Str. George Calinescu, Nr.7, BI.AN44, Et.2, Ap.6, UAT. Oradea, Jud. Bihor	1/1	C1, C2		Convenție	act administrativ	Certificat de atestare fiscală nr.1006 / 03.04.2019	Primăria Comunei Tămășeu	necăsătorit

3. SARCINI / DEZMEMBRĂMINTE												
Titular			Data nașterii / CUI	Domiciliu / Sediu	Tipul sarcinii sau al dezmembrămintelor dreptului de proprietate	Cota parte	Identificator entitate asociată	Act juridic			Valoare ipotecă	Tip monedă
Nume / Denumire	Inițiala tatălui	Prenume						Tip act	Nr. act / data	Emitent		
-	-	-	-	-	-	-	-	-	-	-	-	-

4. NOTĂRI, PROCESE, INTERDICȚII				
Tipul notării	Tip act	Nr. act/ data	Emitent	Identificator entitate asociată
-	-	-	-	-

5. OBSERVAȚII		
Imobil împrejmuit/ neîmprejmuit	Imobil contestat/ necontestat	Alte observații
Neîmprejmuit		



REGISTRUL CADASTRAL AL IMOBILELOR

ANEXA Nr. 2

UAT Tămășeu

Zonă cooperativizată (Co)

Sector cadastral nr. 88


1. DESCRIEREA IMOBILULUI																
DATE TEREN											DATE CONSTRUCȚII					
Identificator teren	Adresă imobil	Număr cadastral	Nr. CF	Suprafața măsurată	Intravilan / extra.(I/E)	Nr. top.	Nr. tarla	Nr. parcelă	Categorie folosință	Suprafață parcelă	Identificator construcție	Cod grupă destinație	Suprafața construită	Nr. niveluri	Nr. CF	Constr. cu acte (DA/NU)
88028	Intravilan, Loc. Parhida, Nr.144, UAT. Tămășeu, Jud. Bihor; (Tarla: -, Parcela: -)		51245	7163	I	65/2,65/4,66/2			CC	913	1	CL	127	1	51245-C1	DA
					I	65/2,65/4,66/2		A	6250	2	CA	56	1	51245-C2	DA	

2. PROPRIETATEA / POSESIA													
Titularul dreptului / posesiei			Proprietar=1 / Posesor=0	Data nașterii / CUI	Domiciliu / Sediul	Cota parte	Identificator entitate asociată	Cotă parte teren UI	Mod de dobândire	Act juridic			Obs. privitoare la proprietar
Nume / Denumire	Inițiala tatălui	Prenume								Tip act	Nr. act / data	Emitent	
POP		OVIDIU-DANIEL	1	20.07.1978	Loc. Oradea, Str. Gradinarilor, Nr.57, Bl. X1, Ap.13, UAT. Oradea, Jud. Bihor	1/1	88028		Convenție	act notarial	774 / 18.09.2019	Stanca Valentina	necasatorit, bun propriu
POP		OVIDIU-DANIEL	1	20.07.1978	Loc. Oradea, Str. Gradinarilor, Nr.57, Bl. X1, Ap.13, UAT. Oradea, Jud. Bihor	1/1	C1, C2		Convenție	act notarial	774 / 18.09.2019	Stanca Valentina	necasatorit, bun propriu

3. SARCINI / DEZMEMBRĂMINTE													
Titular			Data nașterii / CUI	Domiciliu / Sediul	Tipul sarcinii sau al dezmembrămintelor dreptului de proprietate	Cota parte	Identificator entitate asociată	Act juridic			Valoare ipotecă	Tip monedă	
Nume / Denumire	Inițiala tatălui	Prenume						Tip act	Nr. act / data	Emitent			
-	-	-	-	-	-	-	-	-	-	-	-	-	-

4. NOTĂRI, PROCESE, INTERDICȚII				
Tipul notării	Tip act	Nr. act / data	Emitent	Identificator entitate asociată
-	-	-	-	-

5. OBSERVAȚII		
Imobil împrejmuit/ neîmprejmuit	Imobil contestat/ necontestat	Alte observații
Neîmprejmuit		IMOBILUL ESTE ÎMPREJMUIT PARTIAL CU GARD; IMOBILUL ESTE ÎMPREJMUIT PARTIAL CU GARD



REGISTRUL CADASTRAL AL IMOBILELOR

ANEXA Nr. 2

UAT Tămășeu
Zonă cooperativizată (Co)

Sector cadastral nr. 88

1. DESCRIEREA IMOBILULUI																
DATE TEREN											DATE CONSTRUCȚII					
Identificator teren	Adresă imobil	Număr cadastral	Nr. CF	Suprafața măsurată	Intravilan / extra.(I/E)	Nr. top.	Nr. tarla	Nr. parcelă	Categorie folosință	Suprafață parcelă	Identificator construcție	Cod grupă destinație	Suprafața construită	Nr. niveluri	Nr. CF	Constr. cu acte (DA/NU)
88029	Intravilan, Loc. Parhida, UAT. Tămășeu, Jud. Bihor; (Tarla: -, Parcela: -)		55183	899	I	65/3, 66/1			CC	899						

2. PROPRIETATEA / POSESIA													
Titularul dreptului / posesiei			Proprietar=1 / Posesor=0	Data nașterii / CUI	Domiciliu / Sediul	Cota parte	Identificator entitate asociată	Cotă parte teren UI	Mod de dobândire	Act juridic			Obs. privitoare la proprietar
Nume / Denumire	Inițiala tatălui	Prenume								Tip act	Nr. act / data	Emitent	
SCC CONSUMCOOP BIHARIA			1	112381	Jud. Neidentificat	1/1	88029		Convenție	act administrativ	Adeverinta nr 3315 / 03.10.2018	Primaria Tamaseu	

3. SARCINI / DEZMEMBRĂMINTE													
Titular			Data nașterii / CUI	Domiciliu / Sediul	Tipul sarcinii sau al dezmembrămintelor dreptului de proprietate	Cota parte	Identificator entitate asociată	Act juridic			Valoare ipotecă	Tip monedă	
Nume / Denumire	Inițiala tatălui	Prenume						Tip act	Nr. act / data	Emitent			
-	-	-	-	-	-	-	-	-	-	-	-	-	-

4. NOTĂRI, PROCESE, INTERDICȚII				
Tipul notării	Tip act	Nr. act/ data	Emitent	Identificator entitate asociată
-	-	-	-	-

5. OBSERVAȚII		
Imobil împrejmuit/ neîmprejmuit	Imobil contestat/ necontestat	Alte observații
Neîmprejmuit		



REGISTRUL CADASTRAL AL IMOBILELOR

ANEXA Nr. 2

UAT Tămășeu
Zonă cooperativizată (Co)

Sector cadastral nr. 88

1. DESCRIEREA IMOBILULUI																
DATE TEREN											DATE CONSTRUCȚII					
Identificator teren	Adresă imobil	Număr cadastral	Nr. CF	Suprafața măsurată	Intravilan / extra.(I/E)	Nr. top.	Nr. tarla	Nr. parcelă	Categorie folosință	Suprafață parcelă	Identificator construcție	Cod grupă destinație	Suprafața construită	Nr. niveluri	Nr. CF	Constr. cu acte (DA/NU)
88030	Intravilan, Loc. Parhida, Nr.146, UAT. Tămășeu, Jud. Bihor; (Tarla: -, Parcela: -)		52489	4020	I	63, 64			CC	1150	1	CL	147	1	52489-C1	DA
					I	63, 64			A	2870	2	CA	46	1		DA
											3	CA	54	1		DA

2. PROPRIETATEA / POSESIA													
Titularul dreptului / posesiei			Proprietar=1 / Posesor=0	Data nașterii / CUI	Domiciliu / Sediul	Cota parte	Identificator entitate asociată	Cotă parte teren UI	Mod de dobândire	Act juridic			Obs. privitoare la proprietar
Nume / Denumire	Inițiala tatălui	Prenume								Tip act	Nr. act / data	Emitent	
LUCA		ROZALIA	1		Jud. Neidentificat	1/1	C1		Convenție	act notarial	0, Contract de donatie / 13.04.1949	-	Lipsa CNP, vad.lui Fekete Coloman
FEKETE		ROZALIA	1		Loc. Parhida, UAT. Tămășeu, Jud. Bihor	1/1	88030		Reconstituire	act notarial	0, Contract de donatie / 13.04.1949	-	Lipsa CNP
FEKETE		ROZALIA	1		Jud. Neidentificat	1/1	C2, C3		Construire	act administrativ	3145, Adeverinta de constructii / 06.09.2022	Primaria Comunei Tamaseu	Lipsa CNP

3. SARCINI / DEZMEMBRĂMINTE												
Titular			Data nașterii / CUI	Domiciliu / Sediul	Tipul sarcinii sau al dezmembrămintelor dreptului de proprietate	Cota parte	Identificator entitate asociată	Act juridic			Valoare ipotecă	Tip monedă
Nume / Denumire	Inițiala tatălui	Prenume						Tip act	Nr. act / data	Emitent		
-	-	-	-	-	-	-	-	-	-	-	-	-

4. NOTĂRI, PROCESE, INTERDICȚII				
Tipul notării	Tip act	Nr. act/ data	Emitent	Identificator entitate asociată
-	-	-	-	-

5. OBSERVAȚII		
Imobil împrejmuit/ neîmprejmuit	Imobil contestat/ necontestat	Alte observații
Neîmprejmuit		Si CFE 52489



REGISTRUL CADASTRAL AL IMOBILELOR

ANEXA Nr. 2

UAT Tămășeu
Zonă cooperativizată (Co)

Sector cadastral nr. 88


1. DESCRIEREA IMOBILULUI																
DATE TEREN											DATE CONSTRUCȚII					
Identificator teren	Adresă imobil	Număr cadastral	Nr. CF	Suprafața măsurată	Intravilan / extra.(I/E)	Nr. top.	Nr. tarla	Nr. parcelă	Categorie folosință	Suprafață parcelă	Identificator construcție	Cod grupă destinație	Suprafața construită	Nr. niveluri	Nr. CF	Constr. cu acte (DA/NU)
88031	Intravilan, Loc. Parhida, Nr.147, UAT. Tămășeu, Jud. Bihor; (Tarla: -, Parcela: -)		527 Parhida	3217	I	61, 62			CC	980	1	CL	103	1		DA
					I	61, 62			A	2237	2	CA	73	1		DA
											3	CA	67	1		DA

2. PROPRIETATEA / POSESIA															
Titularul dreptului / posesiei			Proprietar=1 / Posesor=0	Data nașterii / CUI	Domiciliu / Sediu	Cota parte	Identificator entitate asociată	Cotă parte teren UI	Mod de dobândire	Act juridic			Obs. privitoare la proprietar		
Nume / Denumire	Inițiala tatălui	Prenume								Tip act	Nr. act / data	Emitent			
VAȘADI		ALEXANDRU	1		Jud. Neidentificat	800/3217	88031		Convenție	act notarial	1237, Contract de vânzare-cumpărare / 24.04.1968	-	-	Lipsa CNP, si sotia	
VAȘADI		IDA	1		Jud. Neidentificat									Lipsa CNP, nascuta Gomboș	
VAȘADI		ALEXANDRU	1		Jud. Neidentificat	1/1	C1		Convenție	act notarial	1237, Contract de vânzare-cumpărare / 24.04.1968	-	-	Lipsa CNP, si sotia	
VAȘADI		IDA	1		Jud. Neidentificat									Lipsa CNP, nascuta Gomboș	
VASADI		SANDOR	0	07.05.1944	Jud. Neidentificat	2417/3217	88031		Constituire	act administrativ	3146, Adeverinta de posesie / 06.09.2022	Primaria Comunei Tamaseu			
VASADI		SANDOR	1	07.05.1944	Jud. Neidentificat	1/1	C2, C3		Construire	act administrativ	3145, Adeverinta de constructii / 06.09.2022	Primaria Comunei Tamaseu			

3. SARCINI / DEZMEMBRĂMINTE															
Titular			Data nașterii / CUI	Domiciliu / Sediu	Tipul sarcinii sau al dezmembrămintelor dreptului de proprietate	Cota parte	Identificator entitate asociată	Act juridic			Valoare ipotecă	Tip monedă			
Nume / Denumire	Inițiala tatălui	Prenume						Tip act	Nr. act / data	Emitent					
-	-	-	-	-	-	-	-	-	-	-	-	-	-	-	

4. NOTĂRI, PROCESE, INTERDICȚII															
Tipul notării						Tip act		Nr. act/ data		Emitent		Identificator entitate asociată			
-						-		-		-		-			

5. OBSERVAȚII															
Imobil împrejmuit/ neîmprejmuit				Imobil contestat/ necontestat				Alte observații							
Împrejmuit															



REGISTRUL CADASTRAL AL IMOBILELOR

ANEXA Nr. 2

UAT Tămășeu

Zonă cooperativizată (Co)


Sector cadastral nr. 88

1. DESCRIEREA IMOBILULUI																
DATE TEREN											DATE CONSTRUCȚII					
Identificator teren	Adresă imobil	Număr cadastral	Nr. CF	Suprafața măsurată	Intravilan / extra.(I/E)	Nr. top.	Nr. tarla	Nr. parcelă	Categorie folosință	Suprafață parcelă	Identificator construcție	Cod grupă destinație	Suprafața construită	Nr. niveluri	Nr. CF	Constr. cu acte (DA/NU)
88032	Intravilan, Loc. Parhida, Nr.148, UAT. Tămășeu, Jud. Bihor; (Tarla: -, Parcela: -)		1185 Parhida	4794	I	59, 60			CC	1330	1	CL	88	1		DA
					I	59, 60			A	3464	2	CL	60	1		DA
											3	CA	52	1		DA
											4	CA	30	1		DA

2. PROPRIETATEA / POSESIA													
Titularul dreptului / posesiei			Proprietar=1 / Posesor=0	Data nașterii / CUI	Domiciliu / Sediu	Cota parte	Identificator entitate asociată	Cotă parte teren UI	Mod de dobândire	Act juridic			Obs. privitoare la proprietar
Nume / Denumire	Inițiala tatălui	Prenume								Tip act	Nr. act / data	Emitent	
GONCZI		BARNA	1		Jud. Neidentificat	1/2	88032		Convenție	act notarial	1580, Contract de vânzare-cumpărare / 20.05.1996	BNP BODEA FLOAREA	Lipsa CNP, si sotia
GONCZI		EDIT	1	Jud. Neidentificat	Lipsa CNP								
GONCZI		BARNA	1		Jud. Neidentificat	1/1	C1		Convenție	act notarial	1580, Contract de vânzare-cumpărare / 20.05.1996	BNP BODEA FLOAREA	Lipsa CNP, si sotia
GONCZI		EDIT	1	Jud. Neidentificat	Lipsa CNP								
GONCZI		BARNA	0	31.05.1974	Jud. Neidentificat	1/2	88032		Constituire	act administrativ	3146, Adeverinta de posesie / 06.09.2022	Primaria Comunei Tamaseu	
GONCZI		BARNA	1	31.05.1974	Jud. Neidentificat	1/1	C2, C3, C4		Construire	act administrativ	3145, Adeverinta de constructii / 06.09.2022	Primaria Comunei Tamaseu	
GONCZI		EDIT	1	Jud. Neidentificat	Lipsa CNP								

3. SARCINI / DEZMEMBRĂMINTE													
Titular			Data nașterii / CUI	Domiciliu / Sediu	Tipul sarcinii sau al dezmembrămintelor dreptului de proprietate	Cota parte	Identificator entitate asociată	Act juridic			Valoare ipotecă	Tip monedă	
Nume / Denumire	Inițiala tatălui	Prenume						Tip act	Nr. act / data	Emitent			
-	-	-	-	-	-	-	-	-	-	-	-	-	-

4. NOTĂRI, PROCESE, INTERDICȚII													
Tipul notării						Tip act		Nr. act/ data		Emitent		Identificator entitate asociată	
-						-		-		-		-	



5. OBSERVAȚII		
Imobil împrejmuit/ neîmprejmuit	Imobil contestat/ necontestat	Alte observații
Împrejmuit		Imobil amplasat si pe nr topo 61, 62



REGISTRUL CADASTRAL AL IMOBILELOR

ANEXA Nr. 2

UAT Tămășeu

Zonă cooperativizată (Co)

Sector cadastral nr. 88

1. DESCRIEREA IMOBILULUI																
DATE TEREN											DATE CONSTRUCȚII					
Identificator teren	Adresă imobil	Număr cadastral	Nr. CF	Suprafața măsurată	Intravilan / extra.(I/E)	Nr. top.	Nr. tarla	Nr. parcelă	Categorie folosință	Suprafață parcelă	Identificator construcție	Cod grupă destinație	Suprafața construită	Nr. niveluri	Nr. CF	Constr. cu acte (DA/NU)
88033	Intravilan, Loc. Parhida, Nr.149, UAT. Tămășeu, Jud. Bihor; (Tarla: -, Parcela: -)		1265 Parhida	4415	I	57, 58			CC	1030	1	CL	73	1		DA
					I	57, 58			A	3385	2	CA	52	1		DA
											3	CL	67	1		DA

2. PROPRIETATEA / POSESIA															
Titularul dreptului / posesiei			Proprietar=1 / Posesor=0	Data nașterii / CUI	Domiciliu / Sediul	Cota parte	Identificator entitate asociată	Cotă parte teren UI	Mod de dobândire	Act juridic			Obs. privitoare la proprietar		
Nume / Denumire	Inițiala tatălui	Prenume								Tip act	Nr. act / data	Emitent			
SZILAGYI		STEFAM	1		Jud. Neidentificat	1/1	88033		Convenție	act notarial	1470, Contract de vânzare-cumpărare / 16.10.2007	BNP BONCHIS BOGDAN	Lipsa CNP, casatorit		
SZILAGYI		ANA	1	Jud. Neidentificat	Lipsa CNP										
SZILAGYI		STEFAN	1		Jud. Neidentificat	1/1	C1, C2, C3		Construire	act administrativ	3145, Adeverinta de constructii / 06.09.2022	Primaria Comunei Tamaseu	Lipsa CNP		
SZILAGYI		ANA	1	Jud. Neidentificat	Lipsa CNP										

3. SARCINI / DEZMEMBRĂMINTE													
Titular			Data nașterii / CUI	Domiciliu / Sediul	Tipul sarcinii sau al dezmembrămintelor dreptului de proprietate	Cota parte	Identificator entitate asociată	Act juridic			Valoare ipotecă	Tip monedă	
Nume / Denumire	Inițiala tatălui	Prenume						Tip act	Nr. act / data	Emitent			
PIȚ		SORIN		Jud. Neidentificat	Ipotecă	1/1	88033	act notarial	1048, Contract de garanție imobiliară / 08.08.2008	BNP CRISTINA TENT	30000	EUR	

4. NOTĂRI, PROCESE, INTERDICȚII															
Tipul notării						Tip act		Nr. act / data		Emitent		Identificator entitate asociată			
-						-		-		-		-			

5. OBSERVAȚII															
Imobil împrejmuit / neîmprejmuit				Imobil contestat / necontestat				Alte observații							
Neîmprejmuit								Imobil amplasat si pe nr top 59, 60							



REGISTRUL CADASTRAL AL IMOBILELOR

ANEXA Nr. 2

UAT Tămășeu
Zonă cooperativizată (Co)

Sector cadastral nr. 88


1. DESCRIEREA IMOBILULUI																
DATE TEREN											DATE CONSTRUCȚII					
Identificator teren	Adresă imobil	Număr cadastral	Nr. CF	Suprafața măsurată	Intravilan / extra.(I/E)	Nr. top.	Nr. tarla	Nr. parcelă	Categorie folosință	Suprafață parcelă	Identificator construcție	Cod grupă destinație	Suprafața construită	Nr. niveluri	Nr. CF	Constr. cu acte (DA/NU)
88034	Intravilan, Loc. Parhida, Nr.150, UAT. Tămășeu, Jud. Bihor; (Tarla: -, Parcela: -)		1246, 100 Parhida	4372	I	55, 66			CC	1350	1	CL	108	1		DA
					I	55, 66			A	3022	2	CA	124	1		DA
											3	CA	183	1		DA

2. PROPRIETATEA / POSESIA															
Titularul dreptului / posesiei			Proprietar=1 / Posesor=0	Data nașterii / CUI	Domiciliu / Sediu	Cota parte	Identificator entitate asociată	Cotă parte teren UI	Mod de dobândire	Act juridic			Obs. privitoare la proprietar		
Nume / Denumire	Inițiala tatălui	Prenume								Tip act	Nr. act / data	Emitent			
DODEA		RODICA	1		Loc. Parhida, Nr.150, UAT. Tămășeu, Jud. Bihor	1/1	88034		Reconstituire	act administrativ	3080, Titlu de proprietate / 23.06.2003	CJPSDPAT BIHOR	Lipsa CNP		
KORPONAI		DACIANA-IOANA	1	13.09.1981	Jud. Neidentificat	1/1	C1, C2, C3		Construire	act administrativ	3145, Adeverinta de constructii / 06.09.2022	Primaria Comunei Tamaseu	Lipsa CNP		

3. SARCINI / DEZMEMBRĂMINTE															
Titular			Data nașterii / CUI	Domiciliu / Sediu	Tipul sarcinii sau al dezmembrămintelor dreptului de proprietate	Cota parte	Identificator entitate asociată	Act juridic			Valoare ipotecă	Tip monedă			
Nume / Denumire	Inițiala tatălui	Prenume						Tip act	Nr. act / data	Emitent					
-	-	-	-	-	-	-	-	-	-	-	-	-	-		

4. NOTĂRI, PROCESE, INTERDICȚII															
Tipul notării						Tip act	Nr. act / data	Emitent	Identificator entitate asociată						
Se noteaza posesia factica in favoarea: - KORPONAI DACIANA-IOANA						act administrativ	3146, Adeverinta de posesie / 06.09.2022	Primaria Comunei Tamaseu	88034						

5. OBSERVAȚII															
Imobil împrejmuit / neîmprejmuit				Imobil contestat / necontestat				Alte observații							
Împrejmuit								Imobil amplasat pe nr topo 55, 56, 58, 57. Nr topo 66 dezmembrat în CF							



REGISTRUL CADASTRAL AL IMOBILELOR

ANEXA Nr. 2

UAT Tămășeu
Zonă cooperativizată (Co)

Sector cadastral nr. 88

1. DESCRIEREA IMOBILULUI																
DATE TEREN											DATE CONSTRUCȚII					
Identificator teren	Adresă imobil	Număr cadastral	Nr. CF	Suprafața măsurată	Intravilan / extra.(I/E)	Nr. top.	Nr. tarla	Nr. parcelă	Categorie folosință	Suprafață parcelă	Identificator construcție	Cod grupă destinație	Suprafața construită	Nr. niveluri	Nr. CF	Constr. cu acte (DA/NU)
88035	Intravilan, Loc. Parhida, Nr.144, UAT. Tămășeu, Jud. Bihor; (Tarla: -, Parcela: -)		429 Parhida	4621	I	53, 54			A	4621						

2. PROPRIETATEA / POSESIA													
Titularul dreptului / posesiei			Proprietar=1 / Posesor=0	Data nașterii / CUI	Domiciliu / Sediul	Cota parte	Identificator entitate asociată	Cotă parte teren UI	Mod de dobândire	Act juridic			Obs. privitoare la proprietar
Nume / Denumire	Inițiala tatălui	Prenume								Tip act	Nr. act / data	Emitent	
OPRIȘ		GHEORGHE	1		Jud. Neidentificat	1/1	88035		Convenție	act notarial	1303, Contract de partaj / 19.12.2007	BNP GABOR DANIELA	Lipsa CNP

3. SARCINI / DEZMEMBRĂMINTE												
Titular			Data nașterii / CUI	Domiciliu / Sediul	Tipul sarcinii sau al dezmembrămintelor dreptului de proprietate	Cota parte	Identificator entitate asociată	Act juridic			Valoare ipotecă	Tip monedă
Nume / Denumire	Inițiala tatălui	Prenume						Tip act	Nr. act / data	Emitent		
-	-	-	-	-	-	-	-	-	-	-	-	-

4. NOTĂRI, PROCESE, INTERDICȚII				
Tipul notării	Tip act	Nr. act / data	Emitent	Identificator entitate asociată
-	-	-	-	-

5. OBSERVAȚII		
Imobil împrejmuit / neîmprejmuit	Imobil contestat / necontestat	Alte observații
Neîmprejmuit		Imobil amplasat si pe nr topo 55, 56



REGISTRUL CADASTRAL AL IMOBILELOR

ANEXA Nr. 2

UAT Tămășeu
Zonă cooperativizată (Co)

Sector cadastral nr. 88

1. DESCRIEREA IMOBILULUI																
DATE TEREN											DATE CONSTRUCȚII					
Identificator teren	Adresă imobil	Număr cadastral	Nr. CF	Suprafața măsurată	Intravilan / extra.(I/E)	Nr. top.	Nr. tarla	Nr. parcelă	Categorie folosință	Suprafață parcelă	Identificator construcție	Cod grupă destinație	Suprafața construită	Nr. niveluri	Nr. CF	Constr. cu acte (DA/NU)
88036	Intravilan, Loc. Parhida, Nr.152, UAT. Tămășeu, Jud. Bihor; (Tarla: -, Parcela: -)		62 Parhida	1120	I	51, 52			CC	1120	1	CL	97	1	51245-C1	DA
											2	CA	28	1	51245-C2	DA

2. PROPRIETATEA / POSESIA															
Titularul dreptului / posesiei			Proprietar=1 / Posesor=0	Data nașterii / CUI	Domiciliu / Sediul	Cota parte	Identificator entitate asociată	Cotă parte teren UI	Mod de dobândire	Act juridic			Obs. privitoare la proprietar		
Nume / Denumire	Inițiala tatălui	Prenume								Tip act	Nr. act / data	Emitent			
TICUSAN		EMIL	1		Jud. Neidentificat	1/1	88036, C1		Convenție	act administrativ	3145, Adeverinta de constructii / 06.09.2022	Primaria Comunei Tamaseu	Lipsa CNP, si sotia		
TICUSAN		IRINA	1		Jud. Neidentificat								Lipsa CNP		
TICUȘAN		EMIL CONSTANTIN	1	28.05.1958	Jud. Neidentificat	1/1	C2		Construire	act administrativ	3145, Adeverinta de constructii / 06.09.2022	Primaria Comunei Tamaseu			
TICUȘAN		IRINA	1		Jud. Neidentificat								Lipsa CNP		

3. SARCINI / DEZMEMBRĂMINTE															
Titular			Data nașterii / CUI	Domiciliu / Sediul	Tipul sarcinii sau al dezmembrămintelor dreptului de proprietate	Cota parte	Identificator entitate asociată	Act juridic			Valoare ipotecă	Tip monedă			
Nume / Denumire	Inițiala tatălui	Prenume						Tip act	Nr. act / data	Emitent					
-	-	-	-	-	-	-	-	-	-	-	-	-	-		

4. NOTĂRI, PROCESE, INTERDICȚII															
Tipul notării						Tip act	Nr. act / data	Emitent	Identificator entitate asociată						
-						-	-	-	-						

5. OBSERVAȚII															
Imobil împrejmuit / neîmprejmuit				Imobil contestat / necontestat				Alte observații							
Împrejmuit								Imobil amplasat si pe nr topo 53, 54							



REGISTRUL CADASTRAL AL IMOBILELOR

ANEXA Nr. 2

UAT Tămășeu
Zonă cooperativizată (Co)

Sector cadastral nr. 88

1. DESCRIEREA IMOBILULUI																
DATE TEREN											DATE CONSTRUCȚII					
Identificator teren	Adresă imobil	Număr cadastral	Nr. CF	Suprafața măsurată	Intravilan / extra.(I/E)	Nr. top.	Nr. tarla	Nr. parcelă	Categorie folosință	Suprafață parcelă	Identificator construcție	Cod grupă destinație	Suprafața construită	Nr. niveluri	Nr. CF	Constr. cu acte (DA/NU)
88037	Intravilan, Loc. Parhida, Nr.153, UAT. Tămășeu, Jud. Bihor; (Tarla: -, Parcela: -)		54869	4241	I	49, 50			CC	732	1	CL	127	1	54869-C1	DA
					I	49, 50			V	3509						

2. PROPRIETATEA / POSESIA															
Titularul dreptului / posesiei			Proprietar=1 / Posesor=0	Data nașterii / CUI	Domiciliu / Sediu	Cota parte	Identificator entitate asociată	Cotă parte teren UI	Mod de dobândire	Act juridic			Obs. privitoare la proprietar		
Nume / Denumire	Inițiala tatălui	Prenume								Tip act	Nr. act / data	Emitent			
NAGY		IOAN	1	14.02.1964	Loc. Parhida, Nr.153, UAT. Tămășeu, Jud. Bihor	1/1	C1		Construire	act administrativ	TP 386 / 01.03.1994	CJPSDPAT BIHOR			
NAGY		IOAN	1	14.02.1964	Loc. Parhida, Nr.153, UAT. Tămășeu, Jud. Bihor	1/1	88037		Succesiune	act administrativ	TP 386 / 01.03.1994	CJPSDPAT BIHOR			

3. SARCINI / DEZMEMBRĂMINTE															
Titular			Data nașterii / CUI	Domiciliu / Sediu	Tipul sarcinii sau al dezmembrămintelor dreptului de proprietate	Cota parte	Identificator entitate asociată	Act juridic			Valoare ipotecă	Tip monedă			
Nume / Denumire	Inițiala tatălui	Prenume						Tip act	Nr. act / data	Emitent					
-	-	-	-	-	-	-	-	-	-	-	-	-	-		

4. NOTĂRI, PROCESE, INTERDICȚII															
Tipul notării						Tip act		Nr. act / data		Emitent			Identificator entitate asociată		
-						-		-		-			-		

5. OBSERVAȚII															
Imobil împrejmuit / neîmprejmuit				Imobil contestat / necontestat				Alte observații							
Împrejmuit															



REGISTRUL CADASTRAL AL IMOBILELOR

ANEXA Nr. 2

UAT Tămășeu
Zonă cooperativizată (Co)

Sector cadastral nr. 88

1. DESCRIEREA IMOBILULUI																
DATE TEREN										DATE CONSTRUCȚII						
Identificator teren	Adresă imobil	Număr cadastral	Nr. CF	Suprafața măsurată	Intravilan / extra.(I/E)	Nr. top.	Nr. tarla	Nr. parcelă	Categorie folosință	Suprafață parcelă	Identificator construcție	Cod grupă destinație	Suprafața construită	Nr. niveluri	Nr. CF	Constr. cu acte (DA/NU)
88038	Intravilan, Loc. Parhida, Nr.154, UAT. Tămășeu, Jud. Bihor; (Tarla: -, Parcela: -)	318	141 NDF	3987	I	47, 48			CC	810	1	CL	42	1		DA
					I	47, 48			A	3177						

2. PROPRIETATEA / POSESIA													
Titularul dreptului / posesiei			Proprietar=1 / Posesor=0	Data nașterii / CUI	Domiciliu / Sediu	Cota parte	Identificator entitate asociată	Cotă parte teren UI	Mod de dobândire	Act juridic			Obs. privitoare la proprietar
Nume / Denumire	Inițiala tatălui	Prenume								Tip act	Nr. act / data	Emitent	
KORPONAI		OVIDIU-ALEXANDRU	1	22.03.1985	Loc. Parhida, Nr.150, UAT. Tămășeu, Jud. Bihor	1/1	88038		Convenție	act notarial	cvc aut.80 / 22.01.2021	Popa Carmen Teodora	casatorit, bun comun
KORPONAI		OVIDIU-ALEXANDRU	1		Loc. Parhida, Nr.150, UAT. Tămășeu, Jud. Bihor	1/1	C1		Construire	act administrativ	3145, Adeverinta de constructii / 06.09.2022	Primaria Comunei Tamaseu	Lipsa CNP

3. SARCINI / DEZMEMBRĂMINTE												
Titular			Data nașterii / CUI	Domiciliu / Sediu	Tipul sarcinii sau al dezmembrămintelor dreptului de proprietate	Cota parte	Identificator entitate asociată	Act juridic			Valoare ipotecă	Tip monedă
Nume / Denumire	Inițiala tatălui	Prenume						Tip act	Nr. act / data	Emitent		
-	-	-	-	-	-	-	-	-	-	-	-	-

4. NOTĂRI, PROCESE, INTERDICȚII				
Tipul notării	Tip act	Nr. act/ data	Emitent	Identificator entitate asociată
Se noteaza transferul intrapatrimonial al dreptului de poprietate de sub B1, al numelului Korponai Ovidiu- Alexandru , (casatorit , ca bun comun), in patrimoniul KORPONAI OVIDIU ALEXANDRU PERSOANA FIZICA AUTORIZATA .	act notarial	declaratie aut nr 218 / 18.02.2021	Chindlea Ecaterina Lavinia	88038

5. OBSERVAȚII		
Imobil împrejmuit/ neîmprejmuit	Imobil contestat/ necontestat	Alte observații
Neîmprejmuit		CFE 54208 Biharia. Imobil amplasat și pe nr topo 49, 50



REGISTRUL CADASTRAL AL IMOBILELOR

ANEXA Nr. 2

UAT Tămășeu
Zonă cooperativizată (Co)

Sector cadastral nr. 88

1. DESCRIEREA IMOBILULUI																
DATE TEREN											DATE CONSTRUCȚII					
Identificator teren	Adresă imobil	Număr cadastral	Nr. CF	Suprafața măsurată	Intravilan / extra.(I/E)	Nr. top.	Nr. tarla	Nr. parcelă	Categorie folosință	Suprafață parcelă	Identificator construcție	Cod grupă destinație	Suprafața construită	Nr. niveluri	Nr. CF	Constr. cu acte (DA/NU)
88039	Intravilan, Loc. Parhida, Nr.155, UAT. Tămășeu, Jud. Bihor; (Tarla: -, Parcela: -)		56044	3968	I	45, 46			CC	629	1	CL	80	1	56044-C1	DA
					I	45, 46			A	3339	2	CA	50	1	56044-C2	DA

2. PROPRIETATEA / POSESIA													
Titularul dreptului / posesiei			Proprietar=1 / Posesor=0	Data nașterii / CUI	Domiciliu / Sediul	Cota parte	Identificator entitate asociată	Cotă parte teren UI	Mod de dobândire	Act juridic			Obs. privitoare la proprietar
Nume / Denumire	Inițiala tatălui	Prenume								Tip act	Nr. act / data	Emitent	
CIUCIUI		ADRIAN	1	22.01.1985	Loc. Oradea, Str. TRAIAN LALESCU, Nr.28, Bl.PB 24, Sc.-, Et.-, Ap.20, UAT. Oradea, Jud. Bihor	1/1	88039		Convenție	act notarial	cvc aut 1723 / 07.11.2023	Popa Carmen Teodora	casatorit, bun comun
CIUCIUI		ADRIAN	1	22.01.1985	Loc. Oradea, Str. TRAIAN LALESCU, Nr.28, Bl.PB 24, Sc.-, Et.-, Ap.20, UAT. Oradea, Jud. Bihor	1/1	C1, C2		Convenție	act notarial	cvc aut 1723 / 07.11.2023	Popa Carmen Teodora	casatorit, bun comun

3. SARCINI / DEZMEMBRĂMINTE												
Titular			Data nașterii / CUI	Domiciliu / Sediul	Tipul sarcinii sau al dezmembrămintelor dreptului de proprietate	Cota parte	Identificator entitate asociată	Act juridic			Valoare ipotecă	Tip monedă
Nume / Denumire	Inițiala tatălui	Prenume						Tip act	Nr. act / data	Emitent		
-	-	-	-	-	-	-	-	-	-	-	-	-

4. NOTĂRI, PROCESE, INTERDICȚII				
Tipul notării	Tip act	Nr. act / data	Emitent	Identificator entitate asociată
-	-	-	-	-

5. OBSERVAȚII		
Imobil împrejmuit / neîmprejmuit	Imobil contestat / necontestat	Alte observații
Împrejmuit		Teren intravilan împrejmuit cu stâlpi de beton și plasa de sarma



REGISTRUL CADASTRAL AL IMOBILELOR

ANEXA Nr. 2

UAT Tămășeu

Zonă cooperativizată (Co)

Sector cadastral nr. 88

1. DESCRIEREA IMOBILULUI																
DATE TEREN											DATE CONSTRUCȚII					
Identificator teren	Adresă imobil	Număr cadastral	Nr. CF	Suprafața măsurată	Intravilan / extra.(I/E)	Nr. top.	Nr. tarla	Nr. parcelă	Categorie folosință	Suprafață parcelă	Identificator construcție	Cod grupă destinație	Suprafața construită	Nr. niveluri	Nr. CF	Constr. cu acte (DA/NU)
88040	Intravilan, Loc. Parhida, Nr.156, UAT. Tămășeu, Jud. Bihor; (Tarla: -, Parcela: -)		55239	7222	I	43, 44			CC	1295	1	CL	144	1	55239-C1	DA
					I	43, 44			A	5927	2	CA	27	1		DA

2. PROPRIETATEA / POSESIA															
Titularul dreptului / posesiei			Proprietar=1 / Posesor=0	Data nașterii / CUI	Domiciliu / Sediul	Cota parte	Identificator entitate asociată	Cotă parte teren UI	Mod de dobândire	Act juridic			Obs. privitoare la proprietar		
Nume / Denumire	Inițiala tatălui	Prenume								Tip act	Nr. act / data	Emitent			
STANESCU		GAVRILA TRAIAN	1		Jud. Neidentificat	32/72	C1		Succesiune	act notarial	28 / 12.01.1989	Notariatul județean Bihor	Lipsa CNP, nep. sora, cota de 12/72		
DUMITRESCU		VALERIA SOFIA	1		Jud. Neidentificat								Lipsa CNP, nep. de sora, cota de 12/72		
MARGINEAN		ROZALIA	1		Jud. Neidentificat								Lipsa CNP, nep. de frate, cota de 8/72		
DUMITRESCU		VALERIA MARIOARA SOFIA	1		Jud. Neidentificat	18/72	C1		Succesiune	act notarial	1236-dos. 1517,1518/1-994 / 18.07.1994	Notariatul Județean Bihor	Lipsa CNP		
STANESCU		GAVRILA TRAIAN	1		Jud. Neidentificat								Lipsa CNP		
MARGINEAN		ROZALIA	1		Jud. Neidentificat								Lipsa CNP		
MESTER		ROZA	1		Jud. Neidentificat	6/72	C1		Succesiune	act notarial	1707-dos.2553/1994 / 02.11.1994	-	Lipsa CNP, mama, cota de 4/72		
MARGINEANU		ROZALIA	1		Jud. Neidentificat								Lipsa CNP, sora, cota de 2/72		
FARCAS		ALEXANDRU	1		Jud. Neidentificat	4/5	88040		Reconstituire	act administrativ	1026 / 22.06.1995	CJPSDPAT Bihor	Lipsa CNP		
MARGINEAN		ROZALIA	1		Jud. Neidentificat								Lipsa CNP		
DUMITRESCU		VALERIA	1		Jud. Neidentificat								Lipsa CNP		
STANESCU		GAVRIL	1		Jud. Neidentificat								Lipsa CNP		
FĂRCAȘ		OTILIA-SIMONA	1	16.06.1974	Loc. Mihai Bravu, Nr.110, UAT. Roșiori, Jud. Bihor	16/72	C1		Convenție	act notarial	CONTRACT DE INTRETINERE AUT NR 118 / 01.03.2019	BN Lucian Floarea	necasatorita , ca bun propriu		
FĂRCAȘ		OTILIA-SIMONA	1	16.06.1974	Loc. Mihai Bravu, Nr.110, UAT. Roșiori, Jud. Bihor	1/5	88040		Convenție	act notarial	CONTRACT DE INTRETINERE AUT NR 118 / 01.03.2019	BN Lucian Floarea	necasatorita , ca bun propriu		
FĂRCAȘ		OTILIA-SIMONA	1		Loc. Mihai Bravu, Nr.110, UAT. Roșiori, Jud. Bihor	1/1	C2		Construire	act administrativ	3145, Adeverinta de constructii / 06.09.2022	Primaria Comunei Tamaseu	Lipsa CNP		

3. SARCINI / DEZMEMBRĂMINTE

Titular			Data nașterii / CUI	Domiciliu / Sediu	Tipul sarcinii sau al dezmembrămintelor dreptului de proprietate	Cota parte	Identificator entitate asociată	Act juridic			Valoare ipotecă	Tip monedă
Nume / Denumire	Inițiala tatălui	Prenume						Tip act	Nr. act / data	Emitent		
FARCAȘ		IULIU	21.03.1946	Loc. Parhida, Nr.156, UAT. Tămășeu, Jud. Bihor	Uzufruct viager	16/72	C1	act notarial	CONTRACT DE INTRETINERE AUT NR 118 / 01.03.2019	BIN Lucian Floarea		
FARCAȘ		IULIU	21.03.1946	Loc. Parhida, Nr.156, UAT. Tămășeu, Jud. Bihor	Uzufruct viager	1/5	88040	act notarial	CONTRACT DE INTRETINERE AUT NR 118 / 01.03.2019	BIN Lucian Floarea		

4. NOTĂRI, PROCESE, INTERDICȚII

Tipul notării	Tip act	Nr. act/ data	Emitent	Identificator entitate asociată
-	-	-	-	-

5. OBSERVAȚII

Imobil împrejmuit/ neîmprejmuit	Imobil contestat/ necontestat	Alte observații
Neîmprejmuit		Imobil amplasat si pe nr topo 45, 46



REGISTRUL CADASTRAL AL IMOBILELOR

ANEXA Nr. 2

UAT Tămășeu
Zonă cooperativizată (Co)

Sector cadastral nr. 88

1. DESCRIEREA IMOBILULUI																
DATE TEREN											DATE CONSTRUCȚII					
Identificator teren	Adresă imobil	Număr cadastral	Nr. CF	Suprafața măsurată	Intravilan / extra.(I/E)	Nr. top.	Nr. tarla	Nr. parcelă	Categorie folosință	Suprafață parcelă	Identificator construcție	Cod grupă destinație	Suprafața construită	Nr. niveluri	Nr. CF	Constr. cu acte (DA/NU)
88041	Intravilan, Loc. Parhida, Nr.157, UAT. Tămășeu, Jud. Bihor; (Tarla: -, Parcela: -)		52272	6684	I	41/2, 42			CC	1287	1	CL	182	1	52272-C1	DA
					I	41/2, 42			A	5397	2	CA	62	1	52272-C2	DA
											3	CA	64	1	52272-C3	DA

2. PROPRIETATEA / POSESIA													
Titularul dreptului / posesiei			Proprietar=1 / Posesor=0	Data nașterii / CUI	Domiciliu / Sediu	Cota parte	Identificator entitate asociată	Cotă parte teren UI	Mod de dobândire	Act juridic			Obs. privitoare la proprietar
Nume / Denumire	Inițiala tatălui	Prenume								Tip act	Nr. act / data	Emitent	
ZAHARI		CLAUDIA-LIOARA	1		Loc. Parhida, Nr.157, UAT. Tămășeu, Jud. Bihor	5183/6684	88041		Succesiune	act notarial	cm nr.57 / 18.11.2022	Popa Carmen Teodora	Lipsa CNP, fiica
ZAHARI		CLAUDIA-LIOARA	1		Loc. Parhida, Nr.157, UAT. Tămășeu, Jud. Bihor	1/1	C1, C2, C3		Succesiune	act notarial	cm nr.57 / 18.11.2022	Popa Carmen Teodora	Lipsa CNP, fiica
ZAHARI		CLAUDIA-LIOARA	0	07.03.1975	Loc. Parhida, Nr.157, UAT. Tămășeu, Jud. Bihor	1501/6684	88041		Constituire	act administrativ	3146, Adeverinta de posesie / 06.09.2022	Primaria Comunei Tamaseu	

3. SARCINI / DEZMEMBRĂMINTE												
Titular			Data nașterii / CUI	Domiciliu / Sediu	Tipul sarcinii sau al dezmembrămintelor dreptului de proprietate	Cota parte	Identificator entitate asociată	Act juridic			Valoare ipotecă	Tip monedă
Nume / Denumire	Inițiala tatălui	Prenume						Tip act	Nr. act / data	Emitent		
-	-	-	-	-	-	-	-	-	-	-	-	-

4. NOTĂRI, PROCESE, INTERDICȚII				
Tipul notării	Tip act	Nr. act/ data	Emitent	Identificator entitate asociată
-	-	-	-	-

5. OBSERVAȚII		
Imobil împrejmuit/ neîmprejmuit	Imobil contestat/ necontestat	Alte observații
Neîmprejmuit		



REGISTRUL CADASTRAL AL IMOBILELOR

ANEXA Nr. 2

UAT Tămășeu
Zonă cooperativizată (Co)

Sector cadastral nr. 88

1. DESCRIEREA IMOBILULUI																
DATE TEREN											DATE CONSTRUCȚII					
Identificator teren	Adresă imobil	Număr cadastral	Nr. CF	Suprafața măsurată	Intravilan / extra.(I/E)	Nr. top.	Nr. tarla	Nr. parcelă	Categorie folosință	Suprafață parcelă	Identificator construcție	Cod grupă destinație	Suprafața construită	Nr. niveluri	Nr. CF	Constr. cu acte (DA/NU)
88042	Intravilan, Loc. Parhida, Nr.158, UAT. Tămășeu, Jud. Bihor; (Tarla: -, Parcela: -)		52533	4891	I	37, 38, 39, 40, 41/1			CC	970	1	CL	97	1		DA
					I	37, 38, 39, 40, 41/1		A	3921	2	CL	60	1		DA	

2. PROPRIETATEA / POSESIA													
Titularul dreptului / posesiei			Proprietar=1 / Posesor=0	Data nașterii / CUI	Domiciliu / Sediul	Cota parte	Identificator entitate asociată	Cotă parte teren UI	Mod de dobândire	Act juridic			Obs. privitoare la proprietar
Nume / Denumire	Inițiala tatălui	Prenume								Tip act	Nr. act / data	Emitent	
PELES		ANDRAS	1		Jud. Neidentificat	1/1	C2		Succesiune	act notarial	inch. 1406/1955 / 21.11.1894	-	Lipsa CNP
ANDOR		FLORICA	1	13.07.1959	Loc. Oradea, Str. Blaise Pascal, Nr.5, Bl.Pb71, Et.4, Ap.17, UAT. Oradea, Jud. Bihor	65/4891	88042		Convenție	act notarial	ACT DE PARTAJ VOLUNTAR AUT NR 773 / 19.12.2019	NP Berger Tiberiu Gabriel	bun propriu
ANDOR		FLORICA	1	13.07.1959	Loc. Oradea, Str. Blaise Pascal, Nr.5, Bl.Pb71, Et.4, Ap.17, UAT. Oradea, Jud. Bihor	1/1	C1		Convenție	act notarial	ACT DE PARTAJ VOLUNTAR AUT NR 773 / 19.12.2019	NP Berger Tiberiu Gabriel	bun propriu
ANDOR		FLORICA	1	13.07.1959	Loc. Oradea, UAT. Oradea, Jud. Bihor	924/4891	88042		Convenție	act notarial	ACT DE PARTAJ VOLUNTAR AUT NR 773 / 19.12.2019	NP Berger Tiberiu Gabriel	bun propriu
ANDOR		FLORICA	1	13.07.1959	Loc. Oradea, UAT. Oradea, Jud. Bihor	1859/4891	88042		Convenție	act notarial	ACT DE PARTAJ VOLUNTAR AUT NR 773 / 19.12.2019	NP Berger Tiberiu Gabriel	bun propriu
ANDOR		FLORICA	1	13.07.1959	Loc. Oradea, UAT. Oradea, Jud. Bihor	2043/4891	88042		Convenție	act notarial	ACT DE PARTAJ VOLUNTAR AUT NR 773 / 19.12.2019	NP Berger Tiberiu Gabriel	bun propriu

3. SARCINI / DEZMEMBRĂMINTE													
Titular			Data nașterii / CUI	Domiciliu / Sediul	Tipul sarcinii sau al dezmembrămintelor dreptului de proprietate	Cota parte	Identificator entitate asociată	Act juridic			Veloare ipotecă	Tip monedă	
Nume / Denumire	Inițiala tatălui	Prenume						Tip act	Nr. act / data	Emitent			
-	-	-	-	-	-	-	-	-	-	-	-	-	-

4. NOTĂRI, PROCESE, INTERDICȚII

Tipul notării	Tip act	Nr. act/ data	Emitent	Identificator entitate asociată
-	-	-	-	-

5. OBSERVAȚII

Imobil împrejmuit/ neîmprejmuit	Imobil contestat/ necontestat	Alte observații
Neîmprejmuit		Si CFE 52532, CFE 52534, CFE 55399. Imobil amplasat si pe nr topo 41/2



REGISTRUL CADASTRAL AL IMOBILELOR

ANEXA Nr. 2

UAT Tămășeu
Zonă cooperativizată (Co)

Sector cadastral nr. 88

1. DESCRIEREA IMOBILULUI																
DATE TEREN											DATE CONSTRUCȚII					
Identificator teren	Adresă imobil	Număr cadastral	Nr. CF	Suprafața măsurată	Intravilan / extra.(I/E)	Nr. top.	Nr. tarla	Nr. parcelă	Categorie folosință	Suprafață parcelă	Identificator construcție	Cod grupă destinație	Suprafața construită	Nr. niveluri	Nr. CF	Constr. cu acte (DA/NU)
88043	Intravilan, Loc. Parhida, Nr.159, UAT. Tămășeu, Jud. Bihor; (Tarla: -, Parcela: -)		52539	5587	I	35, 36			CC	1080	1	CL	92	1	52539-C1	DA
					I	35, 36			A	4507	2	CA	68	1		DA
											3	CA	67	1		DA

2. PROPRIETATEA / POSESIA													
Titularul dreptului / posesiei			Proprietar=1 / Posesor=0	Data nașterii / CUI	Domiciliu / Sediul	Cota parte	Identificator entitate asociată	Cotă parte teren UI	Mod de dobândire	Act juridic			Obs. privitoare la proprietar
Nume / Denumire	Inițiala tatălui	Prenume								Tip act	Nr. act / data	Emitent	
MICLOS		MAGDALENA-ROZALIA	1	16.06.1964	Loc. Oradea, Bdul. DECEBAL, Nr.3, Bl.P 17, Et.3, Ap.13, UAT. Oradea, Jud. Bihor	1223/5298	88043		Convenție	act notarial	CM.NR.17 / 23.03.2018	Popa Carmen Teodora	fiica
MICLOS		MAGDALENA-ROZALIA	1	16.06.1964	Loc. Oradea, Bdul. DECEBAL, Nr.3, Bl.P 17, Et.3, Ap.13, UAT. Oradea, Jud. Bihor	1/1	C1		Convenție	act notarial	CM.NR.17 / 23.03.2018	Popa Carmen Teodora	fiica
MICLOS		MAGDALENA-ROZALIA	1	16.06.1964	Loc. Oradea, Bdul. DECEBAL, Nr.3, Bl.P 17, Et.3, Ap.13, UAT. Oradea, Jud. Bihor	4075/5298	88043		Convenție	act notarial	CM.NR.17 / 23.03.2018	Popa Carmen Teodora	fiica
MICLOS		MAGDALENA-ROZALIA	1		Loc. Oradea, Bdul. DECEBAL, Nr.3, Bl.P 17, Et.3, Ap.13, UAT. Oradea, Jud. Bihor	1/1	C2, C3		Construire	act administrativ	3145, Adeverinta de constructii / 06.09.2022	Primaria Comunei Tamaseu	Lipsa CNP

3. SARCINI / DEZMEMBRĂMINTE												
Titular			Data nașterii / CUI	Domiciliu / Sediul	Tipul sarcinii sau al dezmembrămintelor dreptului de proprietate	Cota parte	Identificator entitate asociată	Act juridic			Valoare ipotecă	Tip monedă
Nume / Denumire	Inițiala tatălui	Prenume						Tip act	Nr. act / data	Emitent		
-	-	-	-	-	-	-	-	-	-	-	-	-

4. NOTĂRI, PROCESE, INTERDICȚII			
Tipul notării	Tip act	Nr. act / data	Identificator entitate asociată
-	-	-	-

5. OBSERVAȚII		
Imobil împrejmuit / neîmprejmuit	Imobil contestat / necontestat	Alte observații
Neîmprejmuit		Si CFE 52537. Imobil amplasat si pe nr topo 37, 39



REGISTRUL CADASTRAL AL IMOBILELOR

ANEXA Nr. 2

UAT Tămășeu
Zonă cooperativizată (Co)

Sector cadastral nr. 88

1. DESCRIEREA IMOBILULUI																
DATE TEREN											DATE CONSTRUCȚII					
Identificator teren	Adresă imobil	Număr cadastral	Nr. CF	Suprafața măsurată	Intravilan / extra.(I/E)	Nr. top.	Nr. tarla	Nr. parcelă	Categorie folosință	Suprafață parcelă	Identificator construcție	Cod grupă destinație	Suprafața construită	Nr. niveluri	Nr. CF	Constr. cu acte (DA/NU)
88044	Intravilan, Loc. Parhida, Nr.160, UAT. Tămășeu, Jud. Bihor; (Tarla: -, Parcela: -)		53639	4464	I	33, 34			CC	990	1	CL	98	1	53639-C1	DA
					I	33, 34			A	3474	2	CA	54	1		DA
											3	CA	37	1		DA

2. PROPRIETATEA / POSESIA															
Titularul dreptului / posesiei			Proprietar=1 / Posesor=0	Data nașterii / CUI	Domiciliu / Sediu	Cota parte	Identificator entitate asociată	Cotă parte teren UI	Mod de dobândire	Act juridic			Obs. privitoare la proprietar		
Nume / Denumire	Inițiala tatălui	Prenume								Tip act	Nr. act / data	Emitent			
CLOPOTEL		ABEL	1	26.08.1967	Loc. Lilioci, UAT. Hemeiuș, Jud. Bacău	1/1	88044, C1		Convenție	act notarial	Contract de vânzare-cumpărare aut. nr. 440 / 27.04.2017	Mos Gheorghe	si sotia		
CLOPOTEL		PETRONELA	1	16.04.1967	Loc. Lilioci, UAT. Hemeiuș, Jud. Bacău										
CLOPOTEL		ABEL	1		Loc. Lilioci, UAT. Hemeiuș, Jud. Bacău	1/1	C2, C3		Convenție	act administrativ	3145, Adeverinta de constructii / 06.09.2022	Primaria Comunei Tamaseu	Lipsa CNP		
CLOPOTEL		PETRONELA	1	16.04.1967	Loc. Lilioci, UAT. Hemeiuș, Jud. Bacău										

3. SARCINI / DEZMEMBRĂMINTE															
Titular			Data nașterii / CUI	Domiciliu / Sediu	Tipul sarcinii sau al dezmembrămintelor dreptului de proprietate	Cota parte	Identificator entitate asociată	Act juridic			Valoare ipotecă	Tip monedă			
Nume / Denumire	Inițiala tatălui	Prenume						Tip act	Nr. act / data	Emitent					
-	-	-	-	-	-	-	-	-	-	-	-	-	-		

4. NOTĂRI, PROCESE, INTERDICȚII															
Tipul notării						Tip act		Nr. act/ data		Emitent			Identificator entitate asociată		
-						-		-		-			-		

5. OBSERVAȚII															
Imobil împrejmuit/ neîmprejmuit				Imobil contestat/ necontestat				Alte observații							
Neîmprejmuit								Imobil amplasat si pe nr topo 36							



REGISTRUL CADASTRAL AL IMOBILELOR

ANEXA Nr. 2

UAT Tămășeu
Zonă cooperativizată (Co)

Sector cadastral nr.88

1. DESCRIEREA IMOBILULUI																
DATE TEREN											DATE CONSTRUCȚII					
Identificator teren	Adresă imobil	Număr cadastral	Nr. CF	Suprafața măsurată	Intravilan / extra.(I/E)	Nr. top.	Nr. tarla	Nr. parcelă	Categorie folosință	Suprafață parcelă	Identificator construcție	Cod grupă destinație	Suprafața construită	Nr. niveluri	Nr. CF	Constr. cu acte (DA/NU)
88045	Intravilan, Loc. Parhida, Nr.161, UAT. Tămășeu, Jud. Bihor; (Tarla: -, Parcela: -)		55832	4023	I	31, 32			CC	1241	1	CL	33	1	55832-C1	DA
					I	31, 32			A	2782	2	CL	89	1	55832-C2	DA
											3	CA	43	1	55832-C3	DA

2. PROPRIETATEA / POSESIA													
Titularul dreptului / posesiei			Proprietar=1 / Posesor=0	Data nașterii / CUI	Domiciliu / Sediu	Cota parte	Identificator entitate asociată	Cotă parte teren UI	Mod de dobândire	Act juridic			Obs. privitoare la proprietar
Nume / Denumire	Inițiala tatălui	Prenume								Tip act	Nr. act / data	Emitent	
CIOBOTA		JOHN-SILVIU-NICOLAS	1	09.08.1998	Loc. Oradea, Piata. 1 Decembrie, Nr.9, Et.3, Ap.38, UAT. Oradea, Jud. Bihor	1/1	88045, C1, C2, C3		Convenție	act notarial	cvc 979 / 07.03.2023	Bodea RALUCA-GIORIANA	bun propriu

3. SARCINI / DEZMEMBRĂMINTE												
Titular			Data nașterii / CUI	Domiciliu / Sediu	Tipul sarcinii sau al dezmembrămintelor dreptului de proprietate	Cota parte	Identificator entitate asociată	Act juridic			Valoare ipotecă	Tip monedă
Nume / Denumire	Inițiala tatălui	Prenume						Tip act	Nr. act / data	Emitent		
-	-	-	-	-	-	-	-	-	-	-	-	-

4. NOTĂRI, PROCESE, INTERDICȚII				
Tipul notării	Tip act	Nr. act/ data	Emitent	Identificator entitate asociată
-	-	-	-	-

5. OBSERVAȚII		
Imobil împrejmuit/ neîmprejmuit	Imobil contestat/ necontestat	Alte observații
Neîmprejmuit		Parțial împrejmuit



REGISTRUL CADASTRAL AL IMOBILELOR

ANEXA Nr. 2

UAT Tămășeu
Zonă cooperativizată (Co)

Sector cadastral nr. 88

1. DESCRIEREA IMOBILULUI																
DATE TEREN											DATE CONSTRUCȚII					
Identificator teren	Adresă imobil	Număr cadastral	Nr. CF	Suprafața măsurată	Intravilan / extra.(I/E)	Nr. top.	Nr. tarla	Nr. parcelă	Categorie folosință	Suprafață parcelă	Identificator construcție	Cod grupă destinație	Suprafața construită	Nr. niveluri	Nr. CF	Constr. cu acte (DA/NU)
88046	Intravilan, Loc. Parhida, Nr.162, 162A, UAT. Tămășeu, Jud. Bihor; (Tarla: -, Parcela: -)		353 Parhida	5868	I	29, 30			CC	1650	1	CL	132	1		DA
					I	29, 30			A	4218	2	CL	74	1		DA

2. PROPRIETATEA / POSESIA													
Titularul dreptului / posesiei			Proprietar=1 / Posesor=0	Data nașterii / CUI	Domiciliu / Sediul	Cota parte	Identificator entitate asociată	Cotă parte teren UI	Mod de dobândire	Act juridic			Obs. privitoare la proprietar
Nume / Denumire	Inițiala tatălui	Prenume								Tip act	Nr. act / data	Emitent	
SEBESTYEN		LASZLO-ZSIGMOND	1		Jud. Neidentificat	3666/5868	88046		Convenție	act notarial	849, Contract de vânzare-cumpărare / 05.06.2001	BNP BODEA FL. ELISABETA	Lipsa CNP, necasatorit - 1/2 parte
SZILAGYI		ILEANA	1		Jud. Neidentificat								Lipsa CNP, necasatorita - 1/2 parte
SEBESTYEN		LASZLO-ZSIGMOND	1		Jud. Neidentificat	1/2	C1		Convenție	act notarial	849, Contract de vânzare-cumpărare / 05.06.2001	BNP BODEA FL. ELISABETA	Lipsa CNP, necasatorit - 1/2 parte
SZILAGYI		ILEANA	1		Jud. Neidentificat								Lipsa CNP, necasatorita - 1/2 parte
FURCOVICI		PAUL-IOSIF-ROBERTO	1		Jud. Neidentificat	1800/5868	88046		Convenție	act notarial	1809, Contract de vânzare cumpărare / 29.11.2001	BNP BODEA FL. ELISABETA	Lipsa CNP, si sotia
FURCOVICI		LAURA	1		Jud. Neidentificat								Lipsa CNP
FURCOVICI		PAUL-IOSIF-ROBERTO	1		Jud. Neidentificat	1/2	C1		Convenție	act notarial	1809, Contract de vânzare cumpărare / 29.11.2001	BNP BODEA FL. ELISABETA	Lipsa CNP, si sotia
FURCOVICI		LAURA	1		Jud. Neidentificat								Lipsa CNP
FURCOVICI		PAUL-IOSIF-ROBERTO	1		Jud. Neidentificat	1/1	C2		Construire	act administrativ	3145, Adeverinta de constructii / 06.09.2022	Primaria Comunei Tamaseu	Lipsa CNP
FURCOVICI		LAURA	1		Jud. Neidentificat								Lipsa CNP
UAT TĂMĂȘEU			1	15297903	Loc. Tamaseu, UAT. Tămășeu, Jud. Bihor	402/5868	88046		Lege	act normativ	17 / 13.03.1996	Parlamentul României	Proprietar neidentificat

3. SARCINI / DEZMEMBRĂMINTE													
Titular			Data nașterii / CUI	Domiciliu / Sediul	Tipul sarcinii sau al dezmembrămintelor dreptului de proprietate	Cota parte	Identificator entitate asociată	Act juridic			Valoare ipotecă	Tip monedă	
Nume / Denumire	Inițiala tatălui	Prenume						Tip act	Nr. act / data	Emitent			
-	-	-	-	-	-	-	-	-	-	-	-	-	-

4. NOTĂRI, PROCESE, INTERDICȚII

Tipul notării	Tip act	Nr. act/ data	Emitent	Identificator entitate asociată
-	-	-	-	-

5. OBSERVAȚII

Imobil împrejmuit/ neîmprejmuit	Imobil contestat/ necontestat	Alte observații
Neîmprejmuit		Imobil amplasat si pe nr topo 31, 32, 27



REGISTRUL CADASTRAL AL IMOBILELOR

ANEXA Nr. 2

UAT Tămășeu

Zonă cooperativizată (Co)

Sector cadastral nr. 88

1. DESCRIEREA IMOBILULUI																
DATE TEREN										DATE CONSTRUCȚII						
Identificator teren	Adresă imobil	Număr cadastral	Nr. CF	Suprafața măsurată	Intravilan / extra.(I/E)	Nr. top.	Nr. tarla	Nr. parcelă	Categorie folosință	Suprafață parcelă	Identificator construcție	Cod grupă destinație	Suprafața construită	Nr. niveluri	Nr. CF	Constr. cu acte (DA/NU)
88047	Intravilan, Loc. Parhida, Nr.163, UAT. Tămășeu, Jud. Bihor; (Tarla: -, Parcela: -)		51431	2331	I	27/2,28/2			CC	471	1	CL	52	1	51431-C1	DA
					I	27/2,28/2			A	1860	2	CA	87	1	51431-C2	DA

2. PROPRIETATEA / POSESIA													
Titularul dreptului / posesiei			Proprietar=1 / Posesor=0	Data nașterii / CUI	Domiciliu / Sediul	Cota parte	Identificator entitate asociată	Cotă parte teren UI	Mod de dobândire	Act juridic			Obs. privitoare la proprietar
Nume / Denumire	Inițiala tatălui	Prenume								Tip act	Nr. act / data	Emitent	
HARDUT		IULIAN LUCRETIU	1		Jud. Neidentificat	1/1	88047		Lege	act administrativ	T.P. 1953/1997 / 16.07.1997	CJPSDPAT Bihor	Lipsa CNP
HARDUT		IULIAN LUCRETIU	1		Jud. Neidentificat	1/1	C1		Construire	act administrativ	adeverinta nr. 1838 / 01.01.1997	Primaria com Biharia	Lipsa CNP
HĂRDUȚ		IULIAN LUCREȚIU	1	10.06.1968	Romania, Jud. BIHOR, Loc. Oradea, Str. Transilvaniei, Nr. Postal 25, Bl. AN52, Et. 7, Ap. 28	1/1	C2		Construire	act administrativ	Adeverinta nr 1009 / 20.05.2014	Primăria Comunei Tămășeu	

3. SARCINI / DEZMEMBRĂMINTE												
Titular			Data nașterii / CUI	Domiciliu / Sediul	Tipul sarcinii sau al dezmembrămintelor dreptului de proprietate	Cota parte	Identificator entitate asociată	Act juridic			Valoare ipotecă	Tip monedă
Nume / Denumire	Inițiala tatălui	Prenume						Tip act	Nr. act / data	Emitent		
-	-	-	-	-	-	-	-	-	-	-	-	-

4. NOTĂRI, PROCESE, INTERDICȚII				
Tipul notării	Tip act	Nr. act / data	Emitent	Identificator entitate asociată
-	-	-	-	-

5. OBSERVAȚII		
Imobil împrejmuit / neîmprejmuit	Imobil contestat / necontestat	Alte observații
Neîmprejmuit		



REGISTRUL CADASTRAL AL IMOBILELOR

ANEXA Nr. 2

UAT Tămășeu
Zonă cooperativizată (Co)

Sector cadastral nr. 88

1. DESCRIEREA IMOBILULUI																
DATE TEREN											DATE CONSTRUCȚII					
Identificator teren	Adresă imobil	Număr cadastral	Nr. CF	Suprafața măsurată	Intravilan / extra.(I/E)	Nr. top.	Nr. tarla	Nr. parcelă	Categorie folosință	Suprafață parcelă	Identificator construcție	Cod grupă destinație	Suprafața construită	Nr. niveluri	Nr. CF	Constr. cu acte (DA/NU)
88048	Intravilan, Loc. Parhida, Nr.163A, UAT. Tămășeu, Jud. Bihor; (Tarla: -, Parcela: -)		55180	2309	I	27, 28			CC	290	1	CL	59	1	55180-C1	DA
					I	27, 28		A	2019							

2. PROPRIETATEA / POSESIA															
Titularul dreptului / posesiei			Proprietar=1 / Posesor=0	Data nașterii / CUI	Domiciliu / Sediul	Cota parte	Identificator entitate asociată	Cotă parte teren UI	Mod de dobândire	Act juridic			Obs. privitoare la proprietar		
Nume / Denumire	Inițiala tatălui	Prenume								Tip act	Nr. act / data	Emitent			
BARNA		ALEXANDRU	1		Jud. Neidentificat	1/4	C1		Succesiune	act notarial	G.1577/1926 / 29.12.1934	-	Lipsa CNP		
BARNA		ALEXANDRU	1		Jud. Neidentificat	3/4	C1		Succesiune	act notarial	104/1942 / 16.12.1967	Notar public	Lipsa CNP		
BARNA		GAVRIL	1		Jud. Neidentificat	1/1	88048		Reconstituire	act administrativ	1153, Titlu de proprietate / 15.08.1995	CJPSPAT BIHOR	Lipsa CNP		
CHIS		CORNELIA	1	Jud. Neidentificat	Lipsa CNP										
ERDEI		ROZALIA	1	Loc. Parhida, UAT. Tămășeu, Jud. Bihor	Lipsa CNP										
SILAGHI		VICTOR	1	Jud. Neidentificat	Lipsa CNP										
SILAGHI		GHEORGHE	1	Loc. Oradea, UAT. Oradea, Jud. Bihor	Lipsa CNP										

3. SARCINI / DEZMEMBRĂMINTE															
Titular			Data nașterii / CUI	Domiciliu / Sediul	Tipul sarcinii sau al dezmembrămintelor dreptului de proprietate	Cota parte	Identificator entitate asociată	Act juridic			Valoare ipotecă	Tip monedă			
Nume / Denumire	Inițiala tatălui	Prenume						Tip act	Nr. act / data	Emitent					
-	-	-	-	-	-	-	-	-	-	-	-	-	-		

4. NOTĂRI, PROCESE, INTERDICȚII															
Tipul notării						Tip act		Nr. act / data		Emitent		Identificator entitate asociată			
-						-		-		-		-			

5. OBSERVAȚII															
Imobil împrejmuit / neîmprejmuit				Imobil contestat / necontestat				Alte observații							
Neîmprejmuit								Parte din CFE 55180. Nr. topo dezmembrate in Cf. Imobil împrejmuit pe nr topo 27/1, 27/3, 28/1							



REGISTRUL CADASTRAL AL IMOBILELOR

ANEXA Nr. 2

UAT Tămășeu
Zonă cooperativizată (Co)

Sector cadastral nr. 88

1. DESCRIEREA IMOBILULUI																
DATE TEREN											DATE CONSTRUCȚII					
Identificator teren	Adresă imobil	Număr cadastral	Nr. CF	Suprafața măsurată	Intravilan / extra.(I/E)	Nr. top.	Nr. tarla	Nr. parcelă	Categorie folosință	Suprafață parcelă	Identificator construcție	Cod grupă destinație	Suprafața construită	Nr. niveluri	Nr. CF	Constr. cu acte (DA/NU)
88049	Intravilan, Loc. Parhida, Nr.164, UAT. Tămășeu, Jud. Bihor; (Tarla: -, Parcela: -)		350 Parhida	5298	I	25, 26			CC	1130	1	CL	95	1		DA
					I	25, 26			A	4168	2	CA	75	1		DA
											3	CA	53	1		DA

2. PROPRIETATEA / POSESIA															
Titularul dreptului / posesiei			Proprietar=1 / Posesor=0	Data nașterii / CUI	Domiciliu / Sediu	Cota parte	Identificator entitate asociată	Cotă parte teren UI	Mod de dobândire	Act juridic			Obs. privitoare la proprietar		
Nume / Denumire	Inițiala tatălui	Prenume								Tip act	Nr. act / data	Emitent			
DEAC		IRINA	1		Jud. Neidentificat	1/4	88049		Succesiune	act notarial	223, Certificat de mostenitor / 21.12.2006	BNP GONDOSCH BETTY	Lipsa CNP, sotie		
DEAC		RODICA-IRINA	1		Jud. Neidentificat	3/4	88049		Succesiune	act notarial	223, Certificat de mostenitor / 21.12.2006	BNP GONDOSCH BETTY	Lipsa CNP, fiica		
DEAC		RODICA-IRINA	1	19.08.1972	Jud. Neidentificat	1/1	C1, C2, C3		Construire	act administrativ	3145, Adeverinta de constructii / 06.09.2022	Primaria Comunei Tamaseu	Lipsa CNP		
DEAC		IRINA	1	Jud. Neidentificat											

3. SARCINI / DEZMEMBRĂMINTE													
Titular			Data nașterii / CUI	Domiciliu / Sediu	Tipul sarcinii sau al dezmembrămintelor dreptului de proprietate	Cota parte	Identificator entitate asociată	Act juridic			Valoare ipotecă	Tip monedă	
Nume / Denumire	Inițiala tatălui	Prenume						Tip act	Nr. act / data	Emitent			
-	-	-	-	-	-	-	-	-	-	-	-	-	-

4. NOTĂRI, PROCESE, INTERDICȚII				
Tipul notării	Tip act	Nr. act/ data	Emitent	Identificator entitate asociată
-	-	-	-	-

5. OBSERVAȚII		
Imobil împrejmuit/ neîmprejmuit	Imobil contestat/ necontestat	Alte observații
Neîmprejmuit		



REGISTRUL CADASTRAL AL IMOBILELOR

ANEXA Nr. 2

UAT Tămășeu

Zonă cooperativizată (Co)

Sector cadastral nr. 88

1. DESCRIEREA IMOBILULUI																
DATE TEREN											DATE CONSTRUCȚII					
Identificator teren	Adresă imobil	Număr cadastral	Nr. CF	Suprafața măsurată	Intravilan / extra.(I/E)	Nr. top.	Nr. tarla	Nr. parcelă	Categorie folosință	Suprafața parcelă	Identificator construcție	Cod grupă destinație	Suprafața construită	Nr. niveluri	Nr. CF	Constr. cu acte (DA/NU)
88050	Intravilan, Loc. Parhida, Nr.165, UAT. Tămășeu, Jud. Bihor; (Tarla: -, Parcela: -)		50023	3636	I	23, 24			CC	1380	1	CL	207	1	50023-C1	DA
					I	23, 24			A	2256	2	CA	72	1		DA

2. PROPRIETATEA / POSESIA													
Titularul dreptului / posesiei			Proprietar=1 / Posesor=0	Data nașterii / CUI	Domiciliu / Sediul	Cota parte	Identificator entitate asociată	Cotă parte teren UI	Mod de dobândire	Act juridic			Obs. privitoare la proprietar
Nume / Denumire	Inițiala tatălui	Prenume								Tip act	Nr. act / data	Emitent	
DOBOS		MARIAN LIVIU	1		Jud. Neidentificat	1/2	C1		Convenție	act notarial	1288 / 07.04.2000	B.N.P. Lucian Floarea	Lipsa CNP, necasatorit
DOBOȘ		MARIA	1	05.07.1946	Loc. Oradea, Str. Salcânilor, Nr.15C, Bl. Pb142, Sc.A, Ap.1, UAT. Oradea, Jud. Bihor	87225/363600	88050		Succesiune	act notarial	CERTIFICAT DE MOSTENITOR NR. 101 din dos. nr. 120/2020 / 25.09.2020	Garba Cornel	sotie
DOBOȘ		MARIAN-LIVIU	1	06.09.1970	Loc. Oradea, Str. Salcânilor, Nr.15, Bl. PB142, Sc.A, Ap.1, UAT. Oradea, Jud. Bihor	261675/363600	88050		Succesiune	act notarial	CERTIFICAT DE MOSTENITOR NR. 101 din dos. nr. 120/2020 / 25.09.2020	Garba Cornel	fiu
DOBOȘ		MARIA	1	05.07.1946	Loc. Oradea, Str. Salcânilor, Nr.15C, Bl. Pb142, Sc.A, Ap.1, UAT. Oradea, Jud. Bihor		C1		Succesiune	act notarial	CERTIFICAT DE MOSTENITOR NR. 101 din dos. nr. 120/2020 / 25.09.2020	Garba Cornel	sotie
DOBOȘ		MARIAN-LIVIU	1	06.09.1970	Loc. Oradea, Str. Salcânilor, Nr.15, Bl. PB142, Sc.A, Ap.1, UAT. Oradea, Jud. Bihor		C1		Succesiune	act notarial	CERTIFICAT DE MOSTENITOR NR. 101 din dos. nr. 120/2020 / 25.09.2020	Garba Cornel	fiu
DOBOȘ		MARIAN-LIVIU	0	06.09.1970	Loc. Oradea, UAT. Oradea, Jud. Bihor	14700/363600	88050		Constituire	act administrativ	3146, Adeverinta de posesie / 06.09.2022	Primăria Comunei Tamaseu	
DOBOȘ		MARIAN-LIVIU	1		Loc. Oradea, UAT. Oradea, Jud. Bihor	1/1	C2		Construire	act administrativ	3145, Adeverinta de constructii / 06.09.2022	Primăria Comunei Tamaseu	Lipsa CNP

3. SARCINI / DEZMEMBRĂMINTE

Titular			Data nașterii / CUI	Domiciliu / Sediul	Tipul sarcinii sau al dezmembrămintelor dreptului de proprietate	Cota parte	Identificator entitate asociată	Act juridic			Valoare ipotecă	Tip monedă
Nume / Denumire	Inițiala tatălui	Prenume						Tip act	Nr. act / data	Emitent		
-	-	-	-	-	-	-	-	-	-	-	-	-

4. NOTĂRI, PROCESE, INTERDICȚII

Tipul notării	Tip act	Nr. act/ data	Emitent	Identificator entitate asociată
-	-	-	-	-

5. OBSERVAȚII

Imobil împrejmuit/ neîmprejmuit	Imobil contestat/ necontestat	Alte observații
Neîmprejmuit		Imobil amplasat si pe nr topo 25, 26, 17/6



REGISTRUL CADASTRAL AL IMOBILELOR

ANEXA Nr. 2

UAT Tămășeu

Zonă cooperativizată (Co)

Sector cadastral nr. 88

1. DESCRIEREA IMOBILULUI																
DATE TEREN											DATE CONSTRUCȚII					
Identificator teren	Adresă imobil	Număr cadastral	Nr. CF	Suprafața măsurată	Intravilan / extra.(I/E)	Nr. top.	Nr. tarla	Nr. parcelă	Categorie folosință	Suprafață parcelă	Identificator construcție	Cod grupă destinație	Suprafața construită	Nr. niveluri	Nr. CF	Constr. cu acte (DA/NU)
88051	Intravilan, Loc. Parhida, Nr.166, UAT. Tămășeu, Jud. Bihor; (Tarla: -, Parcela: -)		54677	3644	I	21, 22			CC	1170	1	CL	106	1	54677-C1	DA
					I	21, 22			A	2474	2	CA	64	1		DA

2. PROPRIETATEA / POSESIA															
Titularul dreptului / posesiei			Proprietar=1 / Posesor=0	Data nașterii / CUI	Domiciliu / Sediu	Cota parte	Identificator entitate asociată	Cotă parte teren UI	Mod de dobândire	Act juridic			Obs. privitoare la proprietar		
Nume / Denumire	Inițiala tatălui	Prenume								Tip act	Nr. act / data	Emitent			
CLOPOTEL		RUCSANDRA	1	15.05.1992	Loc. Lilieci, UAT. Hemeiuș, Jud. Bacău	1/1	88051		Convenție	act notarial	CVC AUT NR 2332 / 03.08.2016	NP Dragoiu Ilie	necasatorita, nuda proprietate		
CLOPOTEL		RUCSANDRA	1	15.05.1992	Jud. Neidentificat	1/1	C1		Convenție	act notarial	CVC AUT NR 2332 / 03.08.2016	NP Dragoiu Ilie	necasatorita, nuda proprietate		
CLOPOTEL		RUCSANDRA	1		Jud. Neidentificat	1/1	C2		Construire	act administrativ	3145, Adeverinta de constructii / 06.09.2022	Primaria Comunei Tamaseu	Lipsa CNP		

3. SARCINI / DEZMEMBRĂMINTE															
Titular			Data nașterii / CUI	Domiciliu / Sediu	Tipul sarcinii sau al dezmembrămintelor dreptului de proprietate	Cota parte	Identificator entitate asociată	Act juridic			Valoare ipotecă	Tip monedă			
Nume / Denumire	Inițiala tatălui	Prenume						Tip act	Nr. act / data	Emitent					
CLOPOTEL		ABEL	26.08.1967	Jud. Neidentificat	Uzufruct viager	1/1	88051, C1	act notarial	CVC AUT NR 2332 / 03.08.2016	NP Dragoiu Ilie					
CLOPOTEL		PETRONELA	16.04.1967	Loc. Lilieci, UAT. Hemeiuș, Jud. Bacău											

4. NOTĂRI, PROCESE, INTERDICȚII															
Tipul notării						Tip act		Nr. act / data		Emitent		Identificator entitate asociată			
-						-		-		-		-			

5. OBSERVAȚII															
Imobil împrejmuit / neîmprejmuit				Imobil contestat / necontestat				Alte observații							
Neîmprejmuit								Imobil amplasat si pe nr topo 23, 24							



REGISTRUL CADASTRAL AL IMOBILELOR

ANEXA Nr. 2

UAT Tămășeu

Zonă cooperativizată (Co)

Sector cadastral nr. 88

1. DESCRIEREA IMOBILULUI																
DATE TEREN											DATE CONSTRUCȚII					
Identificator teren	Adresă imobil	Număr cadastral	Nr. CF	Suprafața măsurată	Intravilan / extra.(I/E)	Nr. top.	Nr. tarla	Nr. parcelă	Categorie folosință	Suprafață parcelă	Identificator construcție	Cod grupă destinație	Suprafața construită	Nr. niveluri	Nr. CF	Constr. cu acte (DA/NU)
88052	Intravilan, Loc. Parhida, Nr.167, UAT. Tămășeu, Jud. Bihor; (Tarla: -, Parcela: -)		50829	2600	I	19, 20			CC	2278	1	CL	66	1	50829-C1	DA
					I	19, 20			A	322	2	CA	59	1	50829-C2	DA
											3	CA	69	1		DA

2. PROPRIETATEA / POSESIA															
Titularul dreptului / posesiei			Proprietar=1 / Posesor=0	Data nașterii / CUI	Domiciliu / Sediu	Cota parte	Identificator entitate asociată	Cotă parte teren UI	Mod de dobândire	Act juridic			Obs. privitoare la proprietar		
Nume / Denumire	Inițiala tatălui	Prenume								Tip act	Nr. act / data	Emitent			
HORVATH		JANOS	1	21.04.1978	Romania, Jud. BIHOR, Loc. Salonta, Str. LOUIS PASTEUR, Nr. Postal 11	889/1139	88052		Convenție	act notarial	contract de vânzare-cumpărare aut 1098 / 26.06.2012	Bnp GEAMBASU DIANA	si sotia		
HORVATH		CATALINA	1	18.03.1989	Jud. Neidentificat								ca bun comun		
HORVATH		JANOS	1	21.04.1978	Romania, Jud. BIHOR, Loc. Salonta, Str. LOUIS PASTEUR, Nr. Postal 11	1/1	C1		Convenție	act notarial	contract de vânzare-cumpărare aut 1098 / 26.06.2012	Bnp GEAMBASU DIANA	si sotia		
HORVATH		CATALINA	1	18.03.1989	Jud. Neidentificat								ca bun comun		
HORVATH		JANOS	1	21.04.1978	Romania, Jud. BIHOR, Loc. Salonta, Str. LOUIS PASTEUR, Nr. Postal 11	1/1	C2		Convenție	act notarial	contract de vânzare-cumpărare aut 1098 / 26.06.2012	Bnp GEAMBASU DIANA	si sotia		
HORVATH		CATALINA	1	18.03.1989	Jud. Neidentificat								ca bun comun		
REZMUVES		IBOLYA	1	14.03.1972	Jud: Neidentificat	250/1139	88052		Convenție	act notarial	contract de vânzare-cumpărare autentificat sub nr. 151 / 29.03.2016	BNP Tomulescu Laurentiu Sebastian	necăsătorită		
HORVATH		JANOS	1		Jud. Neidentificat	1/1	C3		Construire	act administrativ	3145 Adeverinta de constructii / Tamasesu 06.09.2022	Primaria Comunei Tamasesu	Lipsa CNP		
HORVATH		CATALINA	1		Jud. Neidentificat								Lipsa CNP		

3. SARCINI / DEZMEMBRĂMINTE															
Titular			Data nașterii / CUI	Domiciliu / Sediu	Tipul sarcinii sau al dezmembrămintelor dreptului de proprietate	Cota parte	Identificator entitate asociată	Act juridic			Valoare ipotecă	Tip monedă			
Nume / Denumire	Inițiala tatălui	Prenume						Tip act	Nr. act / data	Emitent					
-	-	-	-	-	-	-	-	-	-	-	-	-	-		



4. NOTĂRI, PROCESE, INTERDICȚII

Tipul notării	Tip act	Nr. act/ data	Emitent	Identificator entitate asociată
-	-	-	-	-

5. OBSERVAȚII

Imobil împrejmuit/ neîmprejmuit	Imobil contestat/ necontestat	Alte observații
Împrejmuit		



REGISTRUL CADASTRAL AL IMOBILELOR

ANEXA Nr. 2

UAT Tămășeu

Zonă cooperativizată (Co)

Sector cadastral nr. 88

1. DESCRIEREA IMOBILULUI																
DATE TEREN											DATE CONSTRUCȚII					
Identificator teren	Adresă imobil	Număr cadastral	Nr. CF	Suprafața măsurată	Intravilan / extra.(I/E)	Nr. top.	Nr. tarla	Nr. parcelă	Categorie folosință	Suprafață parcelă	Identificator construcție	Cod grupă destinație	Suprafața construită	Nr. niveluri	Nr. CF	Constr. cu acte (DA/NU)
88053	Intravilan, Loc. Parhida, Nr.168, UAT. Tămășeu, Jud. Bihor; (Tarla: -, Parcela: -)		38 Parhida	911	I	91			CC	911	1	CL	108	1		DA

2. PROPRIETATEA / POSESIA													
Titularul dreptului / posesiei			Proprietar=1 / Posesor=0	Data nașterii / CUI	Domiciliu / Sediu	Cota parte	Identificator entitate asociată	Cotă parte teren UI	Mod de dobândire	Act juridic			Obs. privitoare la proprietar
Nume / Denumire	Inițiala tatălui	Prenume								Tip act	Nr. act / data	Emitent	
MEZEI		IOAN	1		Loc. Parhida, Nr.168, UAT. Tămășeu, Jud. Bihor	1/1	88053		Reconstituire	act administrativ	3690, Titlu de proprietate / 16.03.2007	CJPSPDPAT BIHOR	Lipsa CNP
MEZEI		IOAN	1	13.12.1951	Jud. Neidentificat	1/1	C1		Construire	act administrativ	3145, Adeverinta de constructii / 06.09.2022	Primaria Comunei Tamaseu	

3. SARCINI / DEZMEMBRĂMINTE													
Titular			Data nașterii / CUI	Domiciliu / Sediu	Tipul sarcinii sau al dezmembrămintelor dreptului de proprietate	Cota parte	Identificator entitate asociată	Act juridic			Valoare ipotecă	Tip monedă	
Nume / Denumire	Inițiala tatălui	Prenume						Tip act	Nr. act / data	Emitent			
-	-	-	-	-	-	-	-	-	-	-	-	-	-

4. NOTĂRI, PROCESE, INTERDICȚII				
Tipul notării	Tip act	Nr. act/ data	Emitent	Identificator entitate asociată
-	-	-	-	-

5. OBSERVAȚII		
Imobil împrejmuit/ neîmprejmuit	Imobil contestat/ necontestat	Alte observații
Împrejmuit		



REGISTRUL CADASTRAL AL IMOBILELOR

ANEXA Nr. 2

UAT Tămășeu
Zonă cooperativizată (Co)

Sector cadastral nr.88

1. DESCRIEREA IMOBILULUI

DATE TEREN											DATE CONSTRUCȚII					
Identificator teren	Adresă imobil	Număr cadastral	Nr. CF	Suprafața măsurată	Intravilan / extra.(I/E)	Nr. top.	Nr. tarla	Nr. parcelă	Categorie folosință	Suprafață parcelă	Identificator construcție	Cod grupă destinație	Suprafața construită	Nr. niveluri	Nr. CF	Constr. cu acte (DA/NU)
88054	Intravilan, Loc. Parhida, Nr.169, UAT. Tămășeu, Jud. Bihor; (Tarla: -, Parcela: -)		55632	3132	I	17/6, 18/6, 18/7			CC	901	1	CL	111	1		DA
					I	17/6, 18/6, 18/7		A	2231	2	CA	47	1	55632-C2	DA	
									3	CA	49	1	55632-C3	DA		

2. PROPRIETATEA / POSESIA

Titularul dreptului / posesiei			Proprietar=1 / Posesor=0	Data nașterii / CUI	Domiciliu / Sediul	Cota parte	Identificator entitate asociată	Cotă parte teren UI	Mod de dobândire	Act juridic			Obs. privitoare la proprietar
Nume / Denumire	Inițiala tatălui	Prenume								Tip act	Nr. act / data	Emitent	
PELEȘ		AUREL-VALER	1		Loc. Parhida, Nr.169, UAT. Tămășeu, Jud. Bihor	2798/3132	88054		Succesiune	act administrativ	PAD vizat sub nr. 31261 / 08.03.2021	OCPI Bihor	Lipsa CNP, fiu
PELEȘ		AUREL-VALER	1		Loc. Parhida, Nr.169, UAT. Tămășeu, Jud. Bihor	1/1	C1, C2, C3		Succesiune	act administrativ	PAD vizat sub nr. 31261 / 08.03.2021	OCPI Bihor	Lipsa CNP, fiu
PELEȘ		AUREL-VALER	0	12.02.1960	Loc. Parhida, Nr.169, UAT. Tămășeu, Jud. Bihor	334/3132	88054		Constituire	act administrativ	3146, Adeverinta de posesie / 06.09.2022	Primaria Comunei Tamaseu	

3. SARCINI / DEZMEMBRĂMINTE

Titular			Data nașterii / CUI	Domiciliu / Sediul	Tipul sarcinii sau al dezmembrămintelor dreptului de proprietate	Cota parte	Identificator entitate asociată	Act juridic			Valoare ipotecă	Tip monedă
Nume / Denumire	Inițiala tatălui	Prenume						Tip act	Nr. act / data	Emitent		
-	-	-	-	-	-	-	-	-	-	-	-	-

4. NOTĂRI, PROCESE, INTERDICȚII

Tipul notării	Tip act	Nr. act / data	Emitent	Identificator entitate asociată
-	-	-	-	-

5. OBSERVAȚII

Imobil împrejmuit / neîmprejmuit	Imobil contestat / necontestat	Alte observații
Neîmprejmuit		



REGISTRUL CADASTRAL AL IMOBILELOR

ANEXA Nr. 2

UAT Tămășeu
Zonă cooperativizată (Co)

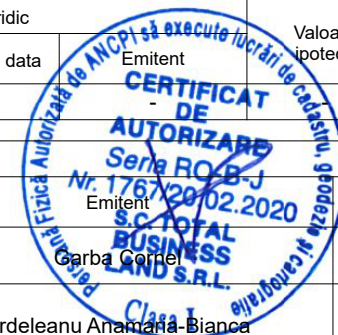
Sector cadastral nr. 88

1. DESCRIEREA IMOBILULUI																
DATE TEREN											DATE CONSTRUCȚII					
Identificator teren	Adresă imobil	Număr cadastral	Nr. CF	Suprafața măsurată	Intravilan / extra.(I/E)	Nr. top.	Nr. tarla	Nr. parcelă	Categorie folosință	Suprafață parcelă	Identificator construcție	Cod grupă destinație	Suprafața construită	Nr. niveluri	Nr. CF	Constr. cu acte (DA/NU)
88055	Intravilan, Loc. Parhida, Nr.170, UAT. Tămășeu, Jud. Bihor; (Tarla: -, Parcela: -)	113	51607	2422	I	17/5			CC	1090	1	CL	97	1	51607-C1	DA
					I	17/5			A	1332	2	CA	34	1		DA

2. PROPRIETATEA / POSESIA															
Titularul dreptului / posesiei			Proprietar=1 / Posesor=0	Data nașterii / CUI	Domiciliu / Sediul	Cota parte	Identificator entitate asociată	Cotă parte teren UI	Mod de dobândire	Act juridic			Obs. privitoare la proprietar		
Nume / Denumire	Inițiala tatălui	Prenume								Tip act	Nr. act / data	Emitent			
TOMOȘ		ADRIAN	1	20.08.1982	Loc. Tamaseu, Nr.271, Ap.9, UAT. Tămășeu, Jud. Bihor	1/2	88055		Convenție	act notarial	CVC AUT 431 / 06.02.2018	Garba Cornel	necasatorit,bun propriu		
SZABÓ		ERZSÉBET-ANDREA	1	10.09.1986	Loc. Tamaseu, Nr.271, UAT. Tămășeu, Jud. Bihor	1/2	88055		Convenție	act notarial	CVC AUT 431 / 06.02.2018	Garba Cornel	necasatorita,bun propriu		
TOMOȘ		ADRIAN	1	20.08.1982	Loc. Tamaseu, Nr.271, Ap.9, UAT. Tămășeu, Jud. Bihor	1/2	C1		Convenție	act notarial	CVC AUT 431 / 06.02.2018	Garba Cornel	necasatorit,bun propriu		
SZABÓ		ERZSÉBET-ANDREA	1	10.09.1986	Loc. Tamaseu, Nr.271, UAT. Tămășeu, Jud. Bihor	1/2	C1		Convenție	act notarial	CVC AUT 431 / 06.02.2018	Garba Cornel	necasatorita,bun propriu		
TOMOȘ		ADRIAN	1		Loc. Parhida, Nr.271, UAT. Tămășeu, Jud. Bihor	1/1	C2		Construire	act administrativ	3145, Adeverinta de constructii / 06.09.2022	Primaria Comunei Tamaseu	Lipsa CNP		
SZABÓ		ERZSÉBET-ANDREA	1		Loc. Parhida, Nr.271, UAT. Tămășeu, Jud. Bihor								Lipsa CNP		

3. SARCINI / DEZMEMBRĂMINTE															
Titular			Data nașterii / CUI	Domiciliu / Sediul	Tipul sarcinii sau al dezmembrămintelor dreptului de proprietate	Cota parte	Identificator entitate asociată	Act juridic			Valoare ipotecă	Tip monedă			
Nume / Denumire	Inițiala tatălui	Prenume						Tip act	Nr. act / data	Emitent					
-	-	-	-	-	-	-	-	-	-	-	-	-	-		

4. NOTĂRI, PROCESE, INTERDICȚII															
Tipul notării						Tip act		Nr. act / data		Emitent			Identificator entitate asociată		
Se noteaza interdictia de instrainare si grevare,pe o perioada de 20 ani,in favoarea lui ROBOTIN NICOLAE.						act notarial		CVC AUT 431 / 06.02.2018		Garba Cornel			88055, C1		
Se noteaza urmarirea silita imobiliara in dosar executional 310/E/2016 BEJ Ardeleanu Bianca pentru suma de 627,12 lei asupra cotei de proprietate apartinand numelui TOMOȘ ADRIAN in favoarea creditorului COMPANIA REOSAL SA .						somație		SOMATIE DE PLATA IN DOSAR 310/ E/2016 / 01.08.2023		Ardeleanu Anamaria Bianca			88055, C1		



5. OBSERVAȚII		
Imobil împrejmuit/ neîmprejmuit	Imobil contestat/ necontestat	Alte observații
Neîmprejmuit		Imobil amplasat si pe nr topo 17/4



REGISTRUL CADASTRAL AL IMOBILELOR

ANEXA Nr. 2

UAT Tămășeu

Zonă cooperativizată (Co)

Sector cadastral nr. 88

1. DESCRIEREA IMOBILULUI																
DATE TEREN											DATE CONSTRUCȚII					
Identificator teren	Adresă imobil	Număr cadastral	Nr. CF	Suprafața măsurată	Intravilan / extra.(I/E)	Nr. top.	Nr. tarla	Nr. parcelă	Categorie folosință	Suprafață parcelă	Identificator construcție	Cod grupă destinație	Suprafața construită	Nr. niveluri	Nr. CF	Constr. cu acte (DA/NU)
88056	Intravilan, Loc. Parhida, Nr.171, UAT. Tămășeu, Jud. Bihor; (Tarla: -, Parcela: -)		55890	2532	I	17/4, 18/4			CC	1041	1	CL	149	1	55890-C1	DA
					I	17/4, 18/4			A	1491	2	CA	139	1	55890-C2	NU

2. PROPRIETATEA / POSESIA															
Titularul dreptului / posesiei			Proprietar=1 / Posesor=0	Data nașterii / CUI	Domiciliu / Sediu	Cota parte	Identificator entitate asociată	Cotă parte teren UI	Mod de dobândire	Act juridic			Obs. privitoare la proprietar		
Nume / Denumire	Inițiala tatălui	Prenume								Tip act	Nr. act / data	Emitent			
BOTOS		ROBERT	1	19.07.1986	Loc. Oradea, Al. Posada, Nr.9, Bl.S14, Sc.A, Ap.4, UAT. Oradea, Jud. Bihor	1/1	88056		Convenție	act notarial	CVC AUT.1050 / 06.07.2022	Popa Carmen Teodora	necăsătorit		
BOTOS		ROBERT	1	19.07.1986	Loc. Oradea, Al. Posada, Nr.9, Bl.S14, Sc.A, Ap.4, UAT. Oradea, Jud. Bihor	1/1	C1		Convenție	act notarial	CVC AUT.1050 / 06.07.2022	Popa Carmen Teodora	necăsătorit		

3. SARCINI / DEZMEMBRĂMINTE															
Titular			Data nașterii / CUI	Domiciliu / Sediu	Tipul sarcinii sau al dezmembrămintelor dreptului de proprietate	Cota parte	Identificator entitate asociată	Act juridic			Valoare ipotecă	Tip monedă			
Nume / Denumire	Inițiala tatălui	Prenume						Tip act	Nr. act / data	Emitent					
BOTOS		MARGIT	01.01.1953	Loc. Oradea, Al. Posada, Nr.9, Bl.S14, Sc.A, Ap.4, UAT. Oradea, Jud. Bihor	Uzufruct viager	1/1	88056, C1	act notarial	CVC AUT.1050 / 06.07.2022	Popa Carmen Teodora					

4. NOTĂRI, PROCESE, INTERDICȚII															
Tipul notării						Tip act	Nr. act / data	Emitent	Identificator entitate asociată						
-						-	-		-						

5. OBSERVAȚII															
Imobil împrejmuit / neîmprejmuit				Imobil contestat / necontestat				Alte observații							
Împrejmuit															



REGISTRUL CADASTRAL AL IMOBILELOR

ANEXA Nr. 2

UAT Tămășeu
Zonă cooperativizată (Co)

Sector cadastral nr. 88

1. DESCRIEREA IMOBILULUI																
DATE TEREN										DATE CONSTRUCȚII						
Identificator teren	Adresă imobil	Număr cadastral	Nr. CF	Suprafața măsurată	Intravilan / extra.(I/E)	Nr. top.	Nr. tarla	Nr. parcelă	Categorie folosință	Suprafață parcelă	Identificator construcție	Cod grupă destinație	Suprafața construită	Nr. niveluri	Nr. CF	Constr. cu acte (DA/NU)
88057	Intravilan, Loc. Parhida, Nr.172, UAT. Tămășeu, Jud. Bihor; (Tarla: -, Parcela: -)		948 Parhida	2409	I	17/3			CC	790	1	CL	96	1		DA
					I	17/3			A	1619						

2. PROPRIETATEA / POSESIA													
Titularul dreptului / posesiei			Proprietar=1 / Posesor=0	Data nașterii / CUI	Domiciliu / Sediu	Cota parte	Identificator entitate asociată	Cotă parte teren UI	Mod de dobândire	Act juridic			Obs. privitoare la proprietar
Nume / Denumire	Inițiala tatălui	Prenume								Tip act	Nr. act / data	Emitent	
KELEMEN		STEFAN	1		Loc. Parhida, UAT. Tămășeu, Jud. Bihor	1/1	88057		Reconstituire	act administrativ	1268, Titlu de proprietate / 26.10.1995	CJPSPDPAT BIHOR	Lipsa CNP
KELEMEN		STEFAN	1		Jud. Neidentificat	1/1	C1		Construire	act administrativ	3145, Adeverinta de constructii / 06.09.2022	Primaria Comunei Tamaseu	Lipsa CNP

3. SARCINI / DEZMEMBRĂMINTE												
Titular			Data nașterii / CUI	Domiciliu / Sediu	Tipul sarcinii sau al dezmembrămintelor dreptului de proprietate	Cota parte	Identificator entitate asociată	Act juridic			Valoare ipotecă	Tip monedă
Nume / Denumire	Inițiala tatălui	Prenume						Tip act	Nr. act / data	Emitent		
-	-	-	-	-	-	-	-	-	-	-	-	-

4. NOTĂRI, PROCESE, INTERDICȚII				
Tipul notării	Tip act	Nr. act/ data	Emitent	Identificator entitate asociată
-	-	-	-	-

5. OBSERVAȚII		
Imobil împrejmuit/ neîmprejmuit	Imobil contestat/ necontestat	Alte observații
Neîmprejmuit		Imobil amplasat si pe nr topo 17/2



REGISTRUL CADASTRAL AL IMOBILELOR

ANEXA Nr. 2

UAT Tămășeu
Zonă cooperativizată (Co)

Sector cadastral nr. 88

1. DESCRIEREA IMOBILULUI																
DATE TEREN											DATE CONSTRUCȚII					
Identificator teren	Adresă imobil	Număr cadastral	Nr. CF	Suprafața măsurată	Intravilan / extra.(I/E)	Nr. top.	Nr. tarla	Nr. parcelă	Categorie folosință	Suprafață parcelă	Identificator construcție	Cod grupă destinație	Suprafața construită	Nr. niveluri	Nr. CF	Constr. cu acte (DA/NU)
88058	Intravilan, Loc. Parhida, Nr.173, UAT. Tămășeu, Jud. Bihor; (Tarla: -, Parcela: -)		757 Parhida	4585	I	17/2			CC	1510	1	CL	170	1		DA
					I	17/2			A	3075	2	CA	50	1		DA

2. PROPRIETATEA / POSESIA															
Titularul dreptului / posesiei			Proprietar=1 / Posesor=0	Data nașterii / CUI	Domiciliu / Sediul	Cota parte	Identificator entitate asociată	Cotă parte teren UI	Mod de dobândire	Act juridic			Obs. privitoare la proprietar		
Nume / Denumire	Inițiala tatălui	Prenume								Tip act	Nr. act / data	Emitent			
OPRIȘ		GHEORGHE	1		Jud. Neidentificat	1/1	88058		Reconstituire	act administrativ	3399, Titlu de proprietate / 23.03.2005	CJPSPDPAT BIHOR	Lipsa CNP		
OPRIȘ		SANDOR	1		Jud. Neidentificat								Lipsa CNP		
OPRIȘ		GHEORGHE	1		Jud. Neidentificat	1/1	C1		Construire	act administrativ	6396, Adeverinta / 26.10.2006	Primaria Comunei Tamaseu	Lipsa CNP		
OPRIȘ		SANDOR	1		Jud. Neidentificat								Lipsa CNP		
OPRIȘ		GHEORGHE	1		Jud. Neidentificat	1/1	C2		Construire	act administrativ	3145, Adeverinta de constructii / 06.09.2022	Primaria Comunei Tamaseu	Lipsa CNP		
OPRIȘ		SANDOR	1		Jud. Neidentificat								Lipsa CNP		

3. SARCINI / DEZMEMBRĂMINTE															
Titular			Data nașterii / CUI	Domiciliu / Sediul	Tipul sarcinii sau al dezmembrămintelor dreptului de proprietate	Cota parte	Identificator entitate asociată	Act juridic			Valoare ipotecă	Tip monedă			
Nume / Denumire	Inițiala tatălui	Prenume						Tip act	Nr. act / data	Emitent					
-	-	-	-	-	-	-	-	-	-	-	-	-	-		

4. NOTĂRI, PROCESE, INTERDICȚII															
Tipul notării						Tip act		Nr. act / data		Emitent			Identificator entitate asociată		
-						-		-		-			-		

5. OBSERVAȚII															
Imobil împrejmuit / neîmprejmuit				Imobil contestat / necontestat				Alte observații							
Neîmprejmuit								Imobil amplasat și pe nr topo 30							



REGISTRUL CADASTRAL AL IMOBILELOR

ANEXA Nr. 2

UAT Tămășeu
Zonă cooperativizată (Co)

Sector cadastral nr. 88


1. DESCRIEREA IMOBILULUI																
DATE TEREN											DATE CONSTRUCȚII					
Identificator teren	Adresă imobil	Număr cadastral	Nr. CF	Suprafața măsurată	Intravilan / extra.(I/E)	Nr. top.	Nr. tarla	Nr. parcelă	Categorie folosință	Suprafață parcelă	Identificator construcție	Cod grupă destinație	Suprafața construită	Nr. niveluri	Nr. CF	Constr. cu acte (DA/NU)
88059	Intravilan, Loc. Parhida, Nr.174, UAT. Tămășeu, Jud. Bihor; (Tarla: -, Parcela: -)		1270 Parhida	16128	I	15/1, 17/7			CC	2360	1	CL	122	1		DA
					I	15/1, 17/7		A	13768	2	CA	26	1		DA	

2. PROPRIETATEA / POSESIA															
Titularul dreptului / posesiei			Proprietar=1 / Posesor=0	Data nașterii / CUI	Domiciliu / Sediul	Cota parte	Identificator entitate asociată	Cotă parte teren UI	Mod de dobândire	Act juridic			Obs. privitoare la proprietar		
Nume / Denumire	Inițiala tatălui	Prenume								Tip act	Nr. act / data	Emitent			
NEMEȘ		ATTILA	1		Jud. Neidentificat	5000/16128	88059		Adjudecare	Înscris sub semnătura privată	0, Proces verbal de cumparare la licitație / 18.07.1991	Comisia de lichidare a CAP Parhida	Lipsa CNP, si sotia		
NEMEȘ		MARIA	1		Jud. Neidentificat								Lipsa CNP		
NEMEȘ		ATTILA	1		Jud. Neidentificat	1/1	C1		Adjudecare	Înscris sub semnătura privată	0, Proces verbal de cumparare la licitație / 18.07.1991	Comisia de lichidare a CAP Parhida	Lipsa CNP, si sotia		
NEMEȘ		MARIA	1		Jud. Neidentificat								Lipsa CNP		
NEMEȘ		MARIA	0	09.05.1971	Jud. Neidentificat	11128/16128	88059		Constituire	act administrativ	3146, Adeverinta de posesie / 06.09.2022	Primaria Comunei Tamaseu			
NEMEȘ		MARIA	1	09.05.1971	Jud. Neidentificat	1/1	C2		Construire	act administrativ	3145, Adeverinta de constructii / 06.09.2022	Primaria Comunei Tamaseu			

3. SARCINI / DEZMEMBRĂMINTE															
Titular			Data nașterii / CUI	Domiciliu / Sediul	Tipul sarcinii sau al dezmembrămintelor dreptului de proprietate	Cota parte	Identificator entitate asociată	Act juridic			Valoare ipotecă	Tip monedă			
Nume / Denumire	Inițiala tatălui	Prenume						Tip act	Nr. act / data	Emitent					
-	-	-	-	-	-	-	-	-	-	-	-	-	-		

4. NOTĂRI, PROCESE, INTERDICȚII															
Tipul notării						Tip act		Nr. act / data		Emitent		Identificator entitate asociată			
-						-		-		-		-			

5. OBSERVAȚII															
Imobil împrejmuit / neîmprejmuit				Imobil contestat / necontestat				Alte observații							
Neîmprejmuit								Imobil amplasat si pe nr topo 15/2							



REGISTRUL CADASTRAL AL IMOBILELOR

ANEXA Nr. 2

UAT Tămășeu
Zonă cooperativizată (Co)

Sector cadastral nr. 88

1. DESCRIEREA IMOBILULUI																
DATE TEREN											DATE CONSTRUCȚII					
Identificator teren	Adresă imobil	Număr cadastral	Nr. CF	Suprafața măsurată	Intravilan / extra.(I/E)	Nr. top.	Nr. tarla	Nr. parcelă	Categorie folosință	Suprafață parcelă	Identificator construcție	Cod grupă destinație	Suprafața construită	Nr. niveluri	Nr. CF	Constr. cu acte (DA/NU)
88060	Intravilan, Loc. Parhida, UAT. Tămășeu, Jud. Bihor; (Tarla: -, Parcela: -)		817 Parhida	677	I	16			F	677						

2. PROPRIETATEA / POSESIA													
Titularul dreptului / posesiei			Proprietar=1 / Posesor=0	Data nașterii / CUI	Domiciliu / Sediu	Cota parte	Identificator entitate asociată	Cotă parte teren UI	Mod de dobândire	Act juridic			Obs. privitoare la proprietar
Nume / Denumire	Inițiala tatălui	Prenume								Tip act	Nr. act / data	Emitent	
UAT TĂMĂȘEU			1	15297903	Loc. Tamaseu, UAT. Tămășeu, Jud. Bihor	1/1	88060		Lege	act normativ	7 / 13.03.1996	Parlamentul Romaniei	Proprietar neidentificat

3. SARCINI / DEZMEMBRĂMINTE												
Titular			Data nașterii / CUI	Domiciliu / Sediu	Tipul sarcinii sau al dezmembrămintelor dreptului de proprietate	Cota parte	Identificator entitate asociată	Act juridic			Valoare ipotecă	Tip monedă
Nume / Denumire	Inițiala tatălui	Prenume						Tip act	Nr. act / data	Emitent		
-	-	-	-	-	-	-	-	-	-	-	-	-

4. NOTĂRI, PROCESE, INTERDICȚII				
Tipul notării	Tip act	Nr. act / data	Emitent	Identificator entitate asociată
-	-	-	-	-

5. OBSERVAȚII		
Imobil împrejmuit / neîmprejmuit	Imobil contestat / necontestat	Alte observații
Neîmprejmuit		Parte din CFE 52932



REGISTRUL CADASTRAL AL IMOBILELOR

ANEXA Nr. 2

UAT Tămășeu
Zonă cooperativizată (Co)

Sector cadastral nr. 88

1. DESCRIEREA IMOBILULUI																
DATE TEREN											DATE CONSTRUCȚII					
Identificator teren	Adresă imobil	Număr cadastral	Nr. CF	Suprafața măsurată	Intravilan / extra.(I/E)	Nr. top.	Nr. tarla	Nr. parcelă	Categorie folosință	Suprafață parcelă	Identificator construcție	Cod grupă destinație	Suprafața construită	Nr. niveluri	Nr. CF	Constr. cu acte (DA/NU)
88061	Intravilan, Loc. Parhida, UAT. Tămășeu, Jud. Bihor; (Tarla: -, Parcela: -)		52930	768	I	13/1, 15/2, 17/8			DR	768						

2. PROPRIETATEA / POSESIA													
Titularul dreptului / posesiei			Proprietar=1 / Posesor=0	Data nașterii / CUI	Domiciliu / Sediul	Cota parte	Identificator entitate asociată	Cotă parte teren UI	Mod de dobândire	Act juridic			Obs. privitoare la proprietar
Nume / Denumire	Inițiala tatălui	Prenume								Tip act	Nr. act / data	Emitent	
UAT TĂMĂȘEU			1	15297903	Loc. Tamaseu, UAT. Tămășeu, Jud. Bihor	1/1	88061		Lege	act normativ	7 / 13.03.1996	Parlamentul Romaniei	Proprietar neidentificat

3. SARCINI / DEZMEMBRĂMINTE												
Titular			Data nașterii / CUI	Domiciliu / Sediul	Tipul sarcinii sau al dezmembrămintelor dreptului de proprietate	Cota parte	Identificator entitate asociată	Act juridic			Valoare ipotecă	Tip monedă
Nume / Denumire	Inițiala tatălui	Prenume						Tip act	Nr. act / data	Emitent		
-	-	-	-	-	-	-	-	-	-	-	-	-

4. NOTĂRI, PROCESE, INTERDICȚII				
Tipul notării	Tip act	Nr. act / data	Emitent	Identificator entitate asociată
-	-	-	-	-

5. OBSERVAȚII		
Imobil împrejmuit / neîmprejmuit	Imobil contestat / necontestat	Alte observații
Neîmprejmuit		



REGISTRUL CADASTRAL AL IMOBILELOR

ANEXA Nr. 2

UAT Tămășeu
Zonă cooperativizată (Co)

Sector cadastral nr. 88

1. DESCRIEREA IMOBILULUI																
DATE TEREN											DATE CONSTRUCȚII					
Identificator teren	Adresă imobil	Număr cadastral	Nr. CF	Suprafața măsurată	Intravilan / extra.(I/E)	Nr. top.	Nr. tarla	Nr. parcelă	Categorie folosință	Suprafață parcelă	Identificator construcție	Cod grupă destinație	Suprafața construită	Nr. niveluri	Nr. CF	Constr. cu acte (DA/NU)
88062	Intravilan, Loc. Parhida, UAT. Tămășeu, Jud. Bihor; (Tarla: -, Parcela: -)		55613	4036	I	13/1, 15/2, 17/8			A	4036						

2. PROPRIETATEA / POSESIA													
Titularul dreptului / posesiei			Proprietar=1 / Posesor=0	Data nașterii / CUI	Domiciliu / Sediu	Cota parte	Identificator entitate asociată	Cotă parte teren UI	Mod de dobândire	Act juridic			Obs. privitoare la proprietar
Nume / Denumire	Inițiala tatălui	Prenume								Tip act	Nr. act / data	Emitent	
KORPONAI		OVIDIU-ALEXANDRU	1	22.03.1985	Loc. Parhida, Nr.150, UAT. Tămășeu, Jud. Bihor	1/1	88062	Convenție	act notarial	ACT DE CONSTITUIRE Nr.CAD. AUT.419 / 02.03.2021	NEGRAU ANDREA-MONIKA	casatorit cu	
KORPONAI		DACIANA-IOANA	1	13.09.1981	Loc. Oradea, Al. ROGERIUS, Nr.6, Bl. L2, Sc.D, Et.2, Ap.104, UAT. Oradea, Jud. Bihor							ca bun comun	

3. SARCINI / DEZMEMBRĂMINTE												
Titular			Data nașterii / CUI	Domiciliu / Sediu	Tipul sarcinii sau al dezmembrămintelor dreptului de proprietate	Cota parte	Identificator entitate asociată	Act juridic			Valoare ipotecă	Tip monedă
Nume / Denumire	Inițiala tatălui	Prenume						Tip act	Nr. act / data	Emitent		
-	-	-	-	-	-	-	-	-	-	-	-	-

4. NOTĂRI, PROCESE, INTERDICȚII				
Tipul notării	Tip act	Nr. act / data	Emitent	Identificator entitate asociată
Se notează că cota de 4500/4740 mp. teren topo 52, drept de proprietate înscris sub B3 face parte din patrimoniul de afecțiune al KORPONAI OVIDIU ALEXANDRU PERSOANA FIZICĂ AUTORIZATĂ, în seria rangului inch.nr.131771/2020.	act notarial	ACT DE CONSTITUIRE Nr.CAD. AUT.419 / 02.03.2021	NEGRAU ANDREA-MONIKA	88062

5. OBSERVAȚII		
Imobil împrejmuit / neîmprejmuit	Imobil contestat / necontestat	Alte observații
Neîmprejmuit		Imobil conform folosinței caplice



REGISTRUL CADASTRAL AL IMOBILELOR

ANEXA Nr. 2

UAT Tămășeu
Zonă cooperativizată (Co)

Sector cadastral nr.88

1. DESCRIEREA IMOBILULUI																
DATE TEREN											DATE CONSTRUCȚII					
Identificator teren	Adresă imobil	Număr cadastral	Nr. CF	Suprafața măsurată	Intravilan / extra.(I/E)	Nr. top.	Nr. tarla	Nr. parcelă	Categorie folosință	Suprafață parcelă	Identificator construcție	Cod grupă destinație	Suprafața construită	Nr. niveluri	Nr. CF	Constr. cu acte (DA/NU)
88063	Intravilan, Loc. Parhida, UAT. Tămășeu, Jud. Bihor; (Tarla: -, Parcela: -)		396 Parhida	541	I	27/3			A	541						

2. PROPRIETATEA / POSESIA													
Titularul dreptului / posesiei			Proprietar=1 / Posesor=0	Data nașterii / CUI	Domiciliu / Sediu	Cota parte	Identificator entitate asociată	Cotă parte teren UI	Mod de dobândire	Act juridic			Obs. privitoare la proprietar
Nume / Denumire	Inițiala tatălui	Prenume								Tip act	Nr. act / data	Emitent	
HĂRDUȚ		IULIAN-LUCREȚIU	0	10.06.1968	Jud. Neidentificat	1/1	88063		Constituire	act administrativ	3146, Adeverința de posesie / 06.09.2022	Primăria Comunei Tamaseu	

3. SARCINI / DEZMEMBRĂMINTE													
Titular			Data nașterii / CUI	Domiciliu / Sediu	Tipul sarcinii sau al dezmembrămintelor dreptului de proprietate	Cota parte	Identificator entitate asociată	Act juridic			Valoare ipotecă	Tip monedă	
Nume / Denumire	Inițiala tatălui	Prenume						Tip act	Nr. act / data	Emitent			
-	-	-	-	-	-	-	-	-	-	-	-	-	-

4. NOTĂRI, PROCESE, INTERDICȚII				
Tipul notării	Tip act	Nr. act / data	Emitent	Identificator entitate asociată
-	-	-	-	-

5. OBSERVAȚII		
Imobil împrejmuit / neîmprejmuit	Imobil contestat / necontestat	Alte observații
Neîmprejmuit		Parte din CFE 55180



REGISTRUL CADASTRAL AL IMOBILELOR

ANEXA Nr. 2

UAT Tămășeu
Zonă cooperativizată (Co)

Sector cadastral nr. 88

1. DESCRIEREA IMOBILULUI																
DATE TEREN											DATE CONSTRUCȚII					
Identificator teren	Adresă imobil	Număr cadastral	Nr. CF	Suprafața măsurată	Intravilan / extra.(I/E)	Nr. top.	Nr. tarla	Nr. parcelă	Categorie folosință	Suprafață parcelă	Identificator construcție	Cod grupă destinație	Suprafața construită	Nr. niveluri	Nr. CF	Constr. cu acte (DA/NU)
88064	Intravilan, Loc. Parhida, UAT. Tămășeu, Jud. Bihor; (Tarla: -, Parcela: -)		1233 Parhida	417	I	100			A	417						

2. PROPRIETATEA / POSESIA													
Titularul dreptului / posesiei			Proprietar=1 / Posesor=0	Data nașterii / CUI	Domiciliu / Sediu	Cota parte	Identificator entitate asociată	Cotă parte teren UI	Mod de dobândire	Act juridic			Obs. privitoare la proprietar
Nume / Denumire	Inițiala tatălui	Prenume								Tip act	Nr. act / data	Emitent	
UAT TĂMĂȘEU			1	15297903	Loc. Tamaseu, UAT. Tămășeu, Jud. Bihor	1/1	88064		Lege	act normativ	7 / 13.03.1996	Parlamentul Romaniei	Proprietar neidentificat

3. SARCINI / DEZMEMBRĂMINTE												
Titular			Data nașterii / CUI	Domiciliu / Sediu	Tipul sarcinii sau al dezmembrămintelor dreptului de proprietate	Cota parte	Identificator entitate asociată	Act juridic			Valoare ipotecă	Tip monedă
Nume / Denumire	Inițiala tatălui	Prenume						Tip act	Nr. act / data	Emitent		
-	-	-	-	-	-	-	-	-	-	-	-	-

4. NOTĂRI, PROCESE, INTERDICȚII				
Tipul notării	Tip act	Nr. act / data	Emitent	Identificator entitate asociată
-	-	-	-	-

5. OBSERVAȚII		
Imobil împrejmuit / neîmprejmuit	Imobil contestat / necontestat	Alte observații
Neîmprejmuit		

