

## REGISTRUL CADASTRAL AL IMOBILELOR

ANEXA Nr. 2

UAT Tămășeu  
Zonă cooperativizată (Co)

Sector cadastral nr. 87

1. DESCRIEREA IMOBILULUI																
DATE TEREN											DATE CONSTRUCȚII					
Identificator teren	Adresă imobil	Număr cadastral	Nr. CF	Suprafața măsurată	Intravilan / extra.(I/E)	Nr. top.	Nr. tarla	Nr. parcelă	Categorie folosință	Suprafață parcelă	Identificator construcție	Cod grupă destinație	Suprafața construită	Nr. niveluri	Nr. CF	Constr. cu acte (DA/NU)
87000	Intravilan, Loc. Parhida, Nr.24, UAT. Tămășeu, Jud. Bihor; (Tarla: -, Parcela: -)		51 Parhida	1212	I	244, 243/3			CC	1212	1	CAS	155	1		DA

2. PROPRIETATEA / POSESIA															
Titularul dreptului / posesiei			Proprietar=1 / Posesor=0	Data nașterii / CUI	Domiciliu / Sediu	Cota parte	Identificator entitate asociată	Cotă parte teren UI	Mod de dobândire	Act juridic			Obs. privitoare la proprietar		
Nume / Denumire	Inițiala tatălui	Prenume								Tip act	Nr. act / data	Emitent			
PAROHIA ORTODOXĂ PARHIDA			1	9326753	Loc. Parhida, UAT. Tămășeu, Jud. Bihor	1/1	87000		Reconstituire	act administrativ	3286, Titlu de proprietate / 22.06.2004	CJPSPDPAT BIHOR			
PAROHIA ORTODOXĂ PARHIDA			1	9326753	Loc. Parhida, Nr.24, UAT. Tămășeu, Jud. Bihor	1/1	C1		Construire	act administrativ	3145, Adeverinta de constructii / 06.09.2022	Primaria Comunei Tamaseu			

3. SARCINI / DEZMEMBRĂMINTE															
Titular			Data nașterii / CUI	Domiciliu / Sediu	Tipul sarcinii sau al dezmembrămintelor dreptului de proprietate	Cota parte	Identificator entitate asociată	Act juridic			Valoare ipotecă	Tip monedă			
Nume / Denumire	Inițiala tatălui	Prenume						Tip act	Nr. act / data	Emitent					
-	-	-	-	-	-	-	-	-	-	-	-	-	-		

4. NOTĂRI, PROCESE, INTERDICȚII															
Tipul notării						Tip act	Nr. act / data	Emitent	Identificator entitate asociată						
-						-	-	-	-						

5. OBSERVAȚII															
Imobil împrejmuit / neîmprejmuit				Imobil contestat / necontestat				Alte observații							
Împrejmuit															



## REGISTRUL CADASTRAL AL IMOBILELOR

ANEXA Nr. 2

UAT Tămășeu

Zonă cooperativizată (Co)

Sector cadastral nr.87

1. DESCRIEREA IMOBILULUI																
DATE TEREN											DATE CONSTRUCȚII					
Identificator teren	Adresă imobil	Număr cadastral	Nr. CF	Suprafața măsurată	Intravilan / extra.(I/E)	Nr. top.	Nr. tarla	Nr. parcelă	Categorie folosință	Suprafață parcelă	Identificator construcție	Cod grupă destinație	Suprafața construită	Nr. niveluri	Nr. CF	Constr. cu acte (DA/NU)
87001	Intravilan, Loc. Parhida, Nr.268, UAT. Tămășeu, Jud. Bihor; (Tarla: -, Parcela: -)		55941	500	I				CC	500	1	CL	95	1	55941-C1	DA

2. PROPRIETATEA / POSESIA															
Titularul dreptului / posesiei			Proprietar=1 / Posesor=0	Data nașterii / CUI	Domiciliu / Sediul	Cota parte	Identificator entitate asociată	Cotă parte teren UI	Mod de dobândire	Act juridic			Obs. privitoare la proprietar		
Nume / Denumire	Inițiala tatălui	Prenume								Tip act	Nr. act / data	Emitent			
SŪLI		LORANT-FERENC	1	11.03.1987	Loc. Belfir, Nr.36, UAT. Tinca, Jud. Bihor	1/1	87001, C1	Convenție	act administrativ	PAD vizat sub nr. 125382 / 14.09.2021	OCPI Bihor				
SŪLI		ANAMARIA-GHEORGHINA	1	26.10.1989	Loc. Parhida, Nr.230/B, UAT. Tămășeu, Jud. Bihor										

3. SARCINI / DEZMEMBRĂMINTE												
Titular			Data nașterii / CUI	Domiciliu / Sediul	Tipul sarcinii sau al dezmembrămintelor dreptului de proprietate	Cota parte	Identificator entitate asociată	Act juridic			Valoare ipotecă	Tip monedă
Nume / Denumire	Inițiala tatălui	Prenume						Tip act	Nr. act / data	Emitent		
-	-	-	-	-	-	-	-	-	-	-	-	-

4. NOTĂRI, PROCESE, INTERDICȚII				
Tipul notării	Tip act	Nr. act / data	Emitent	Identificator entitate asociată
-	-	-	-	-

5. OBSERVAȚII		
Imobil împrejmuit / neîmprejmuit	Imobil contestat / necontestat	Alte observații
Neîmprejmuit		



## REGISTRUL CADASTRAL AL IMOBILELOR

ANEXA Nr. 2

UAT Tămășeu  
Zonă cooperativizată (Co)

Sector cadastral nr. 87

1. DESCRIEREA IMOBILULUI																
DATE TEREN											DATE CONSTRUCȚII					
Identificator teren	Adresă imobil	Număr cadastral	Nr. CF	Suprafața măsurată	Intravilan / extra.(I/E)	Nr. top.	Nr. tarla	Nr. parcelă	Categorie folosință	Suprafață parcelă	Identificator construcție	Cod grupă destinație	Suprafața construită	Nr. niveluri	Nr. CF	Constr. cu acte (DA/NU)
87002	Intravilan, Loc. Parhida, Nr.268, UAT. Tămășeu, Jud. Bihor; (Tarla: -, Parcela: -)		55942	666	I				CC	666	1	CA	85	1	55942-C1	DA

2. PROPRIETATEA / POSESIA													
Titularul dreptului / posesiei			Proprietar=1 / Posesor=0	Data nașterii / CUI	Domiciliu / Sediul	Cota parte	Identificator entitate asociată	Cotă parte teren UI	Mod de dobândire	Act juridic			Obs. privitoare la proprietar
Nume / Denumire	Inițiala tatălui	Prenume								Tip act	Nr. act / data	Emitent	
SŪLI		LORANT-FERENC	1	11.03.1987	Loc. Belfir, Nr.36, UAT. Tinca, Jud. Bihor	1/1	87002, C1		Convenție	act administrativ	PAD vizat sub nr. 125382 / 14.09.2021	OCPI Bihor	
SŪLI		ANAMARIA-GHEORGHINA	1	26.10.1989	Loc. Parhida, Nr.230/B, UAT. Tămășeu, Jud. Bihor								

3. SARCINI / DEZMEMBRĂMINTE												
Titular			Data nașterii / CUI	Domiciliu / Sediul	Tipul sarcinii sau al dezmembrămintelor dreptului de proprietate	Cota parte	Identificator entitate asociată	Act juridic			Valoare ipotecă	Tip monedă
Nume / Denumire	Inițiala tatălui	Prenume						Tip act	Nr. act / data	Emitent		
-	-	-	-	-	-	-	-	-	-	-	-	-

4. NOTĂRI, PROCESE, INTERDICȚII				
Tipul notării	Tip act	Nr. act / data	Emitent	Identificator entitate asociată
-	-	-	-	-

5. OBSERVAȚII		
Imobil împrejmuit / neîmprejmuit	Imobil contestat / necontestat	Alte observații
Neîmprejmuit		



## REGISTRUL CADASTRAL AL IMOBILELOR

ANEXA Nr. 2

UAT Tămășeu

Zonă cooperativizată (Co)

Sector cadastral nr. 87

1. DESCRIEREA IMOBILULUI																
DATE TEREN											DATE CONSTRUCȚII					
Identificator teren	Adresă imobil	Număr cadastral	Nr. CF	Suprafața măsurată	Intravilan / extra.(I/E)	Nr. top.	Nr. tarla	Nr. parcelă	Categorie folosință	Suprafață parcelă	Identificator construcție	Cod grupă destinație	Suprafața construită	Nr. niveluri	Nr. CF	Constr. cu acte (DA/NU)
87003	Intravilan, Loc. Parhida, Nr.268, UAT. Tămășeu, Jud. Bihor; (Tarla: -, Parcela: -)		55943	2016	I				A	2016						

2. PROPRIETATEA / POSESIA															
Titularul dreptului / posesiei			Proprietar=1 / Posesor=0	Data nașterii / CUI	Domiciliu / Sediul	Cota parte	Identificator entitate asociată	Cotă parte teren UI	Mod de dobândire	Act juridic			Obs. privitoare la proprietar		
Nume / Denumire	Inițiala tatălui	Prenume								Tip act	Nr. act / data	Emitent			
SŪLI		LORANT-FERENC	1	11.03.1987	Loc. Belfir, Nr.36, UAT. Tinca, Jud. Bihor	1/1	87003		Convenție	act administrativ	PAD vizat sub nr. 125382 / 14.09.2021	OCPI Bihor			
SŪLI		ANAMARIA-GHEORGHINA	1	26.10.1989	Loc. Parhida, Nr.230/B, UAT. Tămășeu, Jud. Bihor										

3. SARCINI / DEZMEMBRĂMINTE															
Titular			Data nașterii / CUI	Domiciliu / Sediul	Tipul sarcinii sau al dezmembrămintelor dreptului de proprietate	Cota parte	Identificator entitate asociată	Act juridic			Valoare ipotecă	Tip monedă			
Nume / Denumire	Inițiala tatălui	Prenume						Tip act	Nr. act / data	Emitent					
-	-	-	-	-	-	-	-	-	-	-	-	-	-		

4. NOTĂRI, PROCESE, INTERDICȚII															
Tipul notării						Tip act		Nr. act / data		Emitent			Identificator entitate asociată		
-						-		-		-			-		

5. OBSERVAȚII															
Imobil împrejmuit / neîmprejmuit				Imobil contestat / necontestat				Alte observații							
Neîmprejmuit															



## REGISTRUL CADASTRAL AL IMOBILELOR

ANEXA Nr. 2

UAT Tămășeu  
Zonă cooperativizată (Co)

Sector cadastral nr. 87

1. DESCRIEREA IMOBILULUI																
DATE TEREN											DATE CONSTRUCȚII					
Identificator teren	Adresă imobil	Număr cadastral	Nr. CF	Suprafața măsurată	Intravilan / extra.(I/E)	Nr. top.	Nr. tarla	Nr. parcelă	Categorie folosință	Suprafață parcelă	Identificator construcție	Cod grupă destinație	Suprafața construită	Nr. niveluri	Nr. CF	Constr. cu acte (DA/NU)
87004	Intravilan, Loc. Parhida, Nr.269, UAT. Tămășeu, Jud. Bihor; (Tarla: -, Parcela: -)		55142	596	I	242			CC	596	1	CL	55	1	55142-C1	DA

2. PROPRIETATEA / POSESIA													
Titularul dreptului / posesiei			Proprietar=1 / Posesor=0	Data nașterii / CUI	Domiciliu / Sediu	Cota parte	Identificator entitate asociată	Cotă parte teren UI	Mod de dobândire	Act juridic			Obs. privitoare la proprietar
Nume / Denumire	Inițiala tatălui	Prenume								Tip act	Nr. act / data	Emitent	
FARKAS		ROZALIA	1	04.03.1980	Loc. Parhida, Nr.260, UAT. Tămășeu, Jud. Bihor	1/1	87004		Convenție	act administrativ	T.P. nr. 6943 / 25.09.2007	Primaria Biharia	necasatorita,bun propriu
FARKAS		ROZALIA	1		Loc. Parhida, Nr.260, UAT. Tămășeu, Jud. Bihor	1/1	C1		Construire	act administrativ	T.P. nr. 6943 / 25.09.2007	Primaria Biharia	Lipsa CNP

3. SARCINI / DEZMEMBRĂMINTE												
Titular			Data nașterii / CUI	Domiciliu / Sediu	Tipul sarcinii sau al dezmembrămintelor dreptului de proprietate	Cota parte	Identificator entitate asociată	Act juridic			Valoare ipotecă	Tip monedă
Nume / Denumire	Inițiala tatălui	Prenume						Tip act	Nr. act / data	Emitent		
-	-	-	-	-	-	-	-	-	-	-	-	-

4. NOTĂRI, PROCESE, INTERDICȚII				
Tipul notării	Tip act	Nr. act/ data	Emitent	Identificator entitate asociată
-	-	-	-	-

5. OBSERVAȚII		
Imobil împrejmuit/ neîmprejmuit	Imobil contestat/ necontestat	Alte observații
Împrejmuit		



## REGISTRUL CADASTRAL AL IMOBILELOR

ANEXA Nr. 2

UAT Tămășeu  
Zonă cooperativizată (Co)

Sector cadastral nr.87

1. DESCRIEREA IMOBILULUI																
DATE TEREN											DATE CONSTRUCȚII					
Identificator teren	Adresă imobil	Număr cadastral	Nr. CF	Suprafața măsurată	Intravilan / extra.(I/E)	Nr. top.	Nr. tarla	Nr. parcelă	Categorie folosință	Suprafață parcelă	Identificator construcție	Cod grupă destinație	Suprafața construită	Nr. niveluri	Nr. CF	Constr. cu acte (DA/NU)
87005	Intravilan, Loc. Parhida, Nr.23, UAT. Tămășeu, Jud. Bihor; (Tarla: -, Parcela: -)		55729	3694	I	245, 246			CC	1043	1	CL	111	1	55729-C1	DA
					I	245, 246			A	2651	2	CA	81	1	55729-C2	DA
											3	CA	41	1	55729-C3	DA

2. PROPRIETATEA / POSESIA													
Titularul dreptului / posesiei			Proprietar=1 / Posesor=0	Data nașterii / CUI	Domiciliu / Sediu	Cota parte	Identificator entitate asociată	Cotă parte teren UI	Mod de dobândire	Act juridic			Obs. privitoare la proprietar
Nume / Denumire	Inițiala tatălui	Prenume								Tip act	Nr. act / data	Emitent	
LICURICI		BIANCA-FLORENTINA	1	08.02.1999	Loc. Calafat, Str. COBUZ, Bl.C2, Sc.1, Ap.5, UAT. Calafat, Jud. Dolj	1/1	87005, C1, C2, C3		Convenție	act notarial	Contract de vânzare-cumpărare aut. 193 / 22.02.2023	Popescu Costel	necasatorita , ca bun propriu

3. SARCINI / DEZMEMBRĂMINTE												
Titular			Data nașterii / CUI	Domiciliu / Sediu	Tipul sarcinii sau al dezmembrămintelor dreptului de proprietate	Cota parte	Identificator entitate asociată	Act juridic			Valoare ipotecă	Tip monedă
Nume / Denumire	Inițiala tatălui	Prenume						Tip act	Nr. act / data	Emitent		
-	-	-	-	-	-	-	-	-	-	-	-	-

4. NOTĂRI, PROCESE, INTERDICȚII				
Tipul notării	Tip act	Nr. act / data	Emitent	Identificator entitate asociată
-	-	-	-	-

5. OBSERVAȚII		
Imobil împrejmuit / neîmprejmuit	Imobil contestat / necontestat	Alte observații
Neîmprejmuit		



## REGISTRUL CADASTRAL AL IMOBILELOR

ANEXA Nr. 2

UAT Tămășeu  
Zonă cooperativizată (Co)

Sector cadastral nr. 87

1. DESCRIEREA IMOBILULUI																
DATE TEREN											DATE CONSTRUCȚII					
Identificator teren	Adresă imobil	Număr cadastral	Nr. CF	Suprafața măsurată	Intravilan / extra.(I/E)	Nr. top.	Nr. tarla	Nr. parcelă	Categorie folosință	Suprafață parcelă	Identificator construcție	Cod grupă destinație	Suprafața construită	Nr. niveluri	Nr. CF	Constr. cu acte (DA/NU)
87006	Intravilan, Loc. Parhida, Nr.21, UAT. Tămășeu, Jud. Bihor; (Tarla: -, Parcela: -)		52547	3642	I	251, 252			CC	850	1	CL	98	1	52547-C1	DA
					I	251, 252			A	2792	2	CA	33	1		DA
											3	CA	47	1		DA

2. PROPRIETATEA / POSESIA															
Titularul dreptului / posesiei			Proprietar=1 / Posesor=0	Data nașterii / CUI	Domiciliu / Sediu	Cota parte	Identificator entitate asociată	Cotă parte teren UI	Mod de dobândire	Act juridic			Obs. privitoare la proprietar		
Nume / Denumire	Inițiala tatălui	Prenume								Tip act	Nr. act / data	Emitent			
STARK		GABRIELA TATIANA	1		Jud. Neidentificat	896/3072	87006		Convenție	act notarial	partaj aut.101 / 04.03.2014	BNP GABOR DANIELA	Lipsa CNP		
STARK		GABRIELA TATIANA	1		Jud. Neidentificat	1/1	C1		Convenție	act notarial	partaj aut.101 / 04.03.2014	BNP GABOR DANIELA	Lipsa CNP		
STARK		GABRIELA TATIANA	1	12.10.1974	Jud. Neidentificat	2176/3072	87006		Convenție	act notarial	act de partaj autentificat sub nr.101 / 04.03.2014	BNP Gabor Daniela			
STARK		GABRIELA TATIANA	1		Jud. Neidentificat	1/1	C2, C3		Construire	act administrativ	3145, Adeverinta de constructii / 06.09.2022	Primaria Comunei Tamaseu	Lipsa CNP		

3. SARCINI / DEZMEMBRĂMINTE												
Titular			Data nașterii / CUI	Domiciliu / Sediu	Tipul sarcinii sau al dezmembrămintelor dreptului de proprietate	Cota parte	Identificator entitate asociată	Act juridic			Valoare ipotecă	Tip monedă
Nume / Denumire	Inițiala tatălui	Prenume						Tip act	Nr. act / data	Emitent		
-	-	-	-	-	-	-	-	-	-	-	-	-

4. NOTĂRI, PROCESE, INTERDICȚII			
Tipul notării	Tip act	Nr. act / data	Identificator entitate asociată
-	-	-	-

5. OBSERVAȚII		
Imobil împrejmuit / neîmprejmuit	Imobil contestat / necontestat	Alte observații
Neîmprejmuit		SI CFE 51363



## REGISTRUL CADASTRAL AL IMOBILELOR

ANEXA Nr. 2

UAT Tămășeu  
Zonă cooperativizată (Co)

Sector cadastral nr. 87

1. DESCRIEREA IMOBILULUI																
DATE TEREN											DATE CONSTRUCȚII					
Identificator teren	Adresă imobil	Număr cadastral	Nr. CF	Suprafața măsurată	Intravilan / extra.(I/E)	Nr. top.	Nr. tarla	Nr. parcelă	Categorie folosință	Suprafață parcelă	Identificator construcție	Cod grupă destinație	Suprafața construită	Nr. niveluri	Nr. CF	Constr. cu acte (DA/NU)
87007	Intravilan, Loc. Parhida, Nr.20, UAT. Tămășeu, Jud. Bihor; (Tarla: -, Parcela: -)		51380	2397	I	254			CC	870	1	CL	101	1	51380-C1	DA
					I	253			A	1527						

2. PROPRIETATEA / POSESIA															
Titularul dreptului / posesiei			Proprietar=1 / Posesor=0	Data nașterii / CUI	Domiciliu / Sediu	Cota parte	Identificator entitate asociată	Cotă parte teren UI	Mod de dobândire	Act juridic			Obs. privitoare la proprietar		
Nume / Denumire	Inițiala tatălui	Prenume								Tip act	Nr. act / data	Emitent			
SFERLE		IOAN	1	21.03.1981	Loc. Remeti, Nr.314, UAT. Bulz, Jud. Bihor	1/1	87007, C1		Convenție	act notarial	cvc 218 / 27.05.2022	Berger Lucia Paula	si sotia		
SFERLE		GEORGIANA-FLORINA	1	14.03.1985	Loc. Remeti, Nr.314/A, UAT. Bulz, Jud. Bihor								ca bun comun		

3. SARCINI / DEZMEMBRĂMINTE															
Titular			Data nașterii / CUI	Domiciliu / Sediu	Tipul sarcinii sau al dezmembrămintelor dreptului de proprietate	Cota parte	Identificator entitate asociată	Act juridic			Valoare ipotecă	Tip monedă			
Nume / Denumire	Inițiala tatălui	Prenume						Tip act	Nr. act / data	Emitent					
-	-	-	-	-	-	-	-	-	-	-	-	-	-		

4. NOTĂRI, PROCESE, INTERDICȚII															
Tipul notării						Tip act	Nr. act/ data	Emitent	Identificator entitate asociată						
-						-	-	-	-						

5. OBSERVAȚII															
Imobil împrejmuit/ neîmprejmuit				Imobil contestat/ necontestat				Alte observații							
Împrejmuit								Imobil amplasat si pe nr. top. 256, 328							





## REGISTRUL CADASTRAL AL IMOBILELOR

ANEXA Nr. 2

UAT Tămășeu  
Zonă cooperativizată (Co)

Sector cadastral nr. 87

1. DESCRIEREA IMOBILULUI																
DATE TEREN											DATE CONSTRUCȚII					
Identificator teren	Adresă imobil	Număr cadastral	Nr. CF	Suprafața măsurată	Intravilan / extra.(I/E)	Nr. top.	Nr. tarla	Nr. parcelă	Categorie folosință	Suprafață parcelă	Identificator construcție	Cod grupă destinație	Suprafața construită	Nr. niveluri	Nr. CF	Constr. cu acte (DA/NU)
87008	Intravilan, Loc. Parhida, Nr.19, UAT. Tămășeu, Jud. Bihor; (Tarla: -, Parcela: -)		55260	2729	I	255,256			CC	1053	1	CL	107	1	55260-C1	DA
					I	255,256			A	1676	2	CA	53	1	55260-C2	DA
											3	CA	48	1	55260-C3	DA
											4	CA	37	1	55260-C4	DA

2. PROPRIETATEA / POSESIA													
Titularul dreptului / posesiei			Proprietar=1 / Posesor=0	Data nașterii / CUI	Domiciliu / Sediu	Cota parte	Identificator entitate asociată	Cotă parte teren UI	Mod de dobândire	Act juridic			Obs. privitoare la proprietar
Nume / Denumire	Inițiala tatălui	Prenume								Tip act	Nr. act / data	Emitent	
KÁDÁR		COLOMAN	1	06.04.1952	Loc. Oradea, Str. MOLDOVEI, Nr.88, Bl. AN23, Et.5, Ap.20, UAT. Oradea, Jud. Bihor	1/1	87008		Reconstituire	act administrativ	TP 1734 / 31.10.1996	CJPSDPAT BIHOR	
KÁDÁR		COLOMAN	1		Loc. Oradea, Str. MOLDOVEI, Nr.88, Bl. AN23, Et.5, Ap.20, UAT. Oradea, Jud. Bihor	1/1	C1, C2, C3, C4		Construire	act administrativ	TP 1734 / 31.10.1996	CJPSDPAT BIHOR	Lipsa CNP

3. SARCINI / DEZMEMBRĂMINTE													
Titular			Data nașterii / CUI	Domiciliu / Sediu	Tipul sarcinii sau al dezmembrămintelor dreptului de proprietate	Cota parte	Identificator entitate asociată	Act juridic			Valoare ipotecă	Tip monedă	
Nume / Denumire	Inițiala tatălui	Prenume						Tip act	Nr. act / data	Emitent			
-	-	-	-	-	-	-	-	-	-	-	-	-	-

4. NOTĂRI, PROCESE, INTERDICȚII				
Tipul notării	Tip act	Nr. act/ data	Emitent	Identificator entitate asociată
-	-	-	-	-

5. OBSERVAȚII		
Imobil împrejmuit/ neîmprejmuit	Imobil contestat/ necontestat	Alte observații
împrejmuit		



## REGISTRUL CADASTRAL AL IMOBILELOR

ANEXA Nr. 2

UAT Tămășeu  
Zonă cooperativizată (Co)

Sector cadastral nr.87

1. DESCRIEREA IMOBILULUI																
DATE TEREN											DATE CONSTRUCȚII					
Identificator teren	Adresă imobil	Număr cadastral	Nr. CF	Suprafața măsurată	Intravilan / extra.(I/E)	Nr. top.	Nr. tarla	Nr. parcelă	Categorie folosință	Suprafață parcelă	Identificator construcție	Cod grupă destinație	Suprafața construită	Nr. niveluri	Nr. CF	Constr. cu acte (DA/NU)
87009	Intravilan, Loc. Parhida, Nr.272, UAT. Tămășeu, Jud. Bihor; (Tarla: -, Parcela: -)	792	50040	957	I				CC	957	1	CL	128	1	50040-C1	DA
											2	CA	26	1		DA

2. PROPRIETATEA / POSESIA													
Titularul dreptului / posesiei			Proprietar=1 / Posesor=0	Data nașterii / CUI	Domiciliu / Sediul	Cota parte	Identificator entitate asociată	Cotă parte teren UI	Mod de dobândire	Act juridic			Obs. privitoare la proprietar
Nume / Denumire	Inițiala tatălui	Prenume								Tip act	Nr. act / data	Emitent	
GHITEA		GHEORGHE	1		Jud. Neidentificat	1/1	87009	Convenție	Înscris sub semnătura privată	0, Documentatie cadastrala / 31.03.2008	OCPI BIHOR	si sotia, Lipsa CNP	
GHITEA		VOICHITA	1		Jud. Neidentificat							Lipsa CNP	
GHITEA		GHEORGHE-VASILE	1	16.10.1962	Jud: Neidentificat	1/1	C1	Construire	act administrativ	Autorizatie de construire nr. 4 / 15.04.2009	Primaria Comunei Tamaseu		
GHITEA		GHEORGHE	1		Jud. Neidentificat	1/1	C2	Construire	act administrativ	3145, Adeverinta de constructii / 06.09.2022	Primaria Comunei Tamaseu	Lipsa CNP	
GHITEA		VOICHITA	1		Jud. Neidentificat							Lipsa CNP	

3. SARCINI / DEZMEMBRĂMINTE												
Titular			Data nașterii / CUI	Domiciliu / Sediul	Tipul sarcinii sau al dezmembrămintelor dreptului de proprietate	Cota parte	Identificator entitate asociată	Act juridic			Valoare ipotecă	Tip monedă
Nume / Denumire	Inițiala tatălui	Prenume						Tip act	Nr. act / data	Emitent		
-	-	-	-	-	-	-	-	-	-	-	-	-

4. NOTĂRI, PROCESE, INTERDICȚII				
Tipul notării	Tip act	Nr. act / data	Emitent	Identificator entitate asociată
-	-	-	-	-

5. OBSERVAȚII		
Imobil împrejmuit / neîmprejmuit	Imobil contestat / necontestat	Alte observații
Împrejmuit		



## REGISTRUL CADASTRAL AL IMOBILELOR

ANEXA Nr. 2

UAT Tămășeu

Zonă cooperativizată (Co)

Sector cadastral nr. 87

## 1. DESCRIEREA IMOBILULUI

DATE TEREN											DATE CONSTRUCȚII					
Identificator teren	Adresă imobil	Număr cadastral	Nr. CF	Suprafața măsurată	Intravilan / extra.(I/E)	Nr. top.	Nr. tarla	Nr. parcelă	Categorie folosință	Suprafață parcelă	Identificator construcție	Cod grupă destinație	Suprafața construită	Nr. niveluri	Nr. CF	Constr. cu acte (DA/NU)
87010	Intravilan, Loc. Parhida, Nr.17, UAT. Tămășeu, Jud. Bihor; (Tarla: -, Parcela: -)		50088	1930	I	260			A	1030	1	CL	95	1	50088-C1	DA
					I	260			CC	900	2	CA	92	1		DA

## 2. PROPRIETATEA / POSESIA


Titularul dreptului / posesiei			Proprietar=1 / Posesor=0	Data nașterii / CUI	Domiciliu / Sediul	Cota parte	Identificator entitate asociată	Cotă parte teren UI	Mod de dobândire	Act juridic			Obs. privitoare la proprietar
Nume / Denumire	Inițiala tatălui	Prenume								Tip act	Nr. act / data	Emitent	
SILAGHI		NICOLAE ALEXANDRU	1		Jud. Neidentificat	1/1	87010, C1		Sucesiune	act notarial	2378/1993 din dosar 1058/1993 / 23.09.1993	Notariatul de Stat	fiu, Lipsa CNP
SILAGHI		NICOLAE ALEXANDRU	1	30.09.1967	Jud. Neidentificat	1/1	C2		Construire	act administrativ	3145, Adeverinta de constructii / 06.09.2022	Primaria Comunei Tamaseu	

## 3. SARCINI / DEZMEMBRĂMINTE

Titular			Data nașterii / CUI	Domiciliu / Sediul	Tipul sarcinii sau al dezmembrămintelor dreptului de proprietate	Cota parte	Identificator entitate asociată	Act juridic			Valoare ipotecă	Tip monedă
Nume / Denumire	Inițiala tatălui	Prenume						Tip act	Nr. act / data	Emitent		
SOCIETATEA OPPORTUNITY MICROCREDIT ROMÂNIA IFN S.A.			13617777	Jud: MURES, Strada: 1 Decembrie 1918, Nr: 183, Et: 540528	Ipotecă	1/1	87010, C1	act notarial	Contract de ipotecă aut.3179 / 11.12.2012	BNP Bodea Raluca	12000	RON
SOCIETATEA OPPORTUNITY MICROCREDIT ROMANIA IFN S.A.			13617777	Jud: MURES, Strada: 1 Decembrie 1918, Nr: 183, Et: 540528	Ipotecă	1/1	87010, C1	act notarial	aut nr. 1136/27.06.2-013 / 27.06.2013	BNP. Geambasu Ionut	10000	RON
SOCIETATEA OPPORTUNITY MICROCREDIT ROMANIA IFN SA			13617777	Jud: MURES, Loc: Târgu Mures, Strada: 1 Decembrie 1918, Nr: 183, Cod Postal: 540528	Ipotecă	1/1	87010, C1	act notarial	4009 / 23.10.2015	Bodea RALUCA-GIORGIANA	30000	LEI

## 4. NOTĂRI, PROCESE, INTERDICȚII

Tipul notării	Tip act	Nr. act/ data	Emitent	Identificator entitate asociată
interdicție de înstrăinare, grevare în favoarea Societății Opprtunity Microcredit România IFN SA, Ag.Oradea	act notarial	Contract de ipotecă aut.3179 / 11.12.2012	BNP Bodea Raluca	87010, C1
Se noteaza interdicție de înstrăinare și grevare în favoarea Societății Opportunity Microcredit România IFN SA, prin Agentia Oradea	act notarial	aut nr. 1136/27.06.2013 / 27.06.2013	BNP. Geambasu Ionut	87010, C1



**4. NOTĂRI, PROCESE, INTERDICȚII**

Tipul notării	Tip act	Nr. act/ data	Emitent	Identificator entitate asociată
Se noteaza interdictia de instrainare si grevare in fav. Societatii Opportunity Microcredit Romania IFN S.A. prin Agentia Oradea.	act notarial	4009 / 23.10.2015	Bodea RALUCA-GIORGIANA	87010, C1

**5. OBSERVAȚII**

Imobil împrumuit/ neîmprumuit	Imobil contestat/ necontestat	Alte observații
Împrumuit		Imobil amplasat si pe nr. top. 261, 259, 258.



## REGISTRUL CADASTRAL AL IMOBILELOR

ANEXA Nr. 2

UAT Tămășeu

Zonă cooperativizată (Co)

Sector cadastral nr. 87

1. DESCRIEREA IMOBILULUI																
DATE TEREN										DATE CONSTRUCȚII						
Identificator teren	Adresă imobil	Număr cadastral	Nr. CF	Suprafața măsurată	Intravilan / extra.(I/E)	Nr. top.	Nr. tarla	Nr. parcelă	Categorie folosință	Suprafață parcelă	Identificator construcție	Cod grupă destinație	Suprafața construită	Nr. niveluri	Nr. CF	Constr. cu acte (DA/NU)
87011	Intravilan, Loc. Parhida, Nr.16, UAT. Tămășeu, Jud. Bihor; (Tarla: -, Parcela: -)		51989	1615	I	263			CC	500	1	CL	158	1	51989-C1	DA
					E	263		A	1115							

2. PROPRIETATEA / POSESIA															
Titularul dreptului / posesiei			Proprietar=1 / Posesor=0	Data nașterii / CUI	Domiciliu / Sediul	Cota parte	Identificator entitate asociată	Cotă parte teren UI	Mod de dobândire	Act juridic			Obs. privitoare la proprietar		
Nume / Denumire	Inițiala tatălui	Prenume								Tip act	Nr. act / data	Emitent			
BEJAN		NICOLAE	1	29.04.1964	Loc. Parhida, Nr.6, Ap.6, UAT. Tămășeu, Jud. Bihor	1/1	87011		Convenție	act notarial	2729, Contract de vanzare - cumparare / 20.07.2018	Garba Cornel			
BEJAN		ERZSÉBET	1	06.11.1972	Loc. Parhida, Nr.6, UAT. Tămășeu, Jud. Bihor										
BEJAN		NICOLAE	1		Loc. Parhida, Nr.6, Ap.6, UAT. Tămășeu, Jud. Bihor	1/1	C1		Convenție	act notarial	2729, Contract de vanzare - cumparare / 20.07.2018	Garba Cornel	Lipsa CNP		
BEJAN		ERZSÉBET	1		Loc. Parhida, Nr.6, UAT. Tămășeu, Jud. Bihor								Lipsa CNP		

3. SARCINI / DEZMEMBRĂMINTE													
Titular			Data nașterii / CUI	Domiciliu / Sediul	Tipul sarcinii sau al dezmembrămintelor dreptului de proprietate	Cota parte	Identificator entitate asociată	Act juridic			Valoare ipotecă	Tip monedă	
Nume / Denumire	Inițiala tatălui	Prenume						Tip act	Nr. act / data	Emitent			
-	-	-	-	-	-	-	-	-	-	-	-	-	-

4. NOTĂRI, PROCESE, INTERDICȚII				
Tipul notării	Tip act	Nr. act / data	Emitent	Identificator entitate asociată
-	-	-	-	-

5. OBSERVAȚII		
Imobil împrejmuit / neîmprejmuit	Imobil contestat / necontestat	Alte observații
Împrejmuit		Imobil amplasat si pe nr. top. 260, 262, 261.



## REGISTRUL CADASTRAL AL IMOBILELOR

ANEXA Nr. 2

UAT Tămășeu  
Zonă cooperativizată (Co)

Sector cadastral nr.87

1. DESCRIEREA IMOBILULUI																
DATE TEREN											DATE CONSTRUCȚII					
Identificator teren	Adresă imobil	Număr cadastral	Nr. CF	Suprafața măsurată	Intravilan / extra.(I/E)	Nr. top.	Nr. tarla	Nr. parcelă	Categorie folosință	Suprafață parcelă	Identificator construcție	Cod grupă destinație	Suprafața construită	Nr. niveluri	Nr. CF	Constr. cu acte (DA/NU)
87012	Intravilan, Loc. Parhida, Nr.15, UAT. Tămășeu, Jud. Bihor; (Tarla: -, Parcela: -)		50867	1547	I	264, 265/1			CC	627	1	CL	52	1	50867-C1	DA
					I	264, 265/1			A	920						

2. PROPRIETATEA / POSESIA													
Titularul dreptului / posesiei			Proprietar=1 / Posesor=0	Data nașterii / CUI	Domiciliu / Sediul	Cota parte	Identificator entitate asociată	Cotă parte teren UI	Mod de dobândire	Act juridic			Obs. privitoare la proprietar
Nume / Denumire	Inițiala tatălui	Prenume								Tip act	Nr. act / data	Emitent	
MEDVE		IOAN	1		Jud. Neidentificat	1/1	87012		Lege	act administrativ	Documentație cadastrală nr.27667 / 27.04.2012	BCPI Oradea	Lipsa CNP
MEDVE		IONEL CORNEL	1		Jud. Neidentificat	1/1	C1		Construire	act administrativ	Adeverință nr.718 / 27.04.2012	Primaria Comunei Tamaseu	Lipsa CNP

3. SARCINI / DEZMEMBRĂMINTE												
Titular			Data nașterii / CUI	Domiciliu / Sediul	Tipul sarcinii sau al dezmembrămintelor dreptului de proprietate	Cota parte	Identificator entitate asociată	Act juridic			Valoare ipotecă	Tip monedă
Nume / Denumire	Inițiala tatălui	Prenume						Tip act	Nr. act / data	Emitent		
-	-	-	-	-	-	-	-	-	-	-	-	-

4. NOTĂRI, PROCESE, INTERDICȚII				
Tipul notării	Tip act	Nr. act / data	Emitent	Identificator entitate asociată
-	-	-	-	-

5. OBSERVAȚII		
Imobil împrejmuit / neîmprejmuit	Imobil contestat / necontestat	Alte observații
Împrejmuit		



## REGISTRUL CADASTRAL AL IMOBILELOR

ANEXA Nr. 2

UAT Tămășeu  
Zonă cooperativizată (Co)

Sector cadastral nr. 87

1. DESCRIEREA IMOBILULUI																
DATE TEREN										DATE CONSTRUCȚII						
Identificator teren	Adresă imobil	Număr cadastral	Nr. CF	Suprafața măsurată	Intravilan / extra.(I/E)	Nr. top.	Nr. tarla	Nr. parcelă	Categorie folosință	Suprafață parcelă	Identificator construcție	Cod grupă destinație	Suprafața construită	Nr. niveluri	Nr. CF	Constr. cu acte (DA/NU)
87013	Intravilan, Loc. Parhida, Nr.276, UAT. Tămășeu, Jud. Bihor; (Tarla: -, Parcela: -)		53409	1800	I	265/2			CC	500	1	CL	91	1	53409-C1	DA
					I	265/2			A	1300	2	CA	31	1		DA

2. PROPRIETATEA / POSESIA													
Titularul dreptului / posesiei			Proprietar=1 / Posesor=0	Data nașterii / CUI	Domiciliu / Sediul	Cota parte	Identificator entitate asociată	Cotă parte teren UI	Mod de dobândire	Act juridic			Obs. privitoare la proprietar
Nume / Denumire	Inițiala tatălui	Prenume								Tip act	Nr. act / data	Emitent	
GARDO		IOZSEF	1		Jud. Neidentificat	1/1	87013, C1		Convenție	act notarial	aut.22178 / 15.07.1994	Notariatul de Stat	si sotia, Lipsa CNP
GARDO		ILEANA-ELISABETA	1		Jud. Neidentificat								Lipsa CNP
GARDO		IOZSEF	1		Jud. Neidentificat	1/1	C2		Construire	act administrativ	3145, Adeverinta de constructii / 06.09.2022	Primaria Comunei Tamaseu	Lipsa CNP
GARDO		ILEANA-ELISABETA	1		Jud. Neidentificat								Lipsa CNP

3. SARCINI / DEZMEMBRĂMINTE												
Titular			Data nașterii / CUI	Domiciliu / Sediul	Tipul sarcinii sau al dezmembrămintelor dreptului de proprietate	Cota parte	Identificator entitate asociată	Act juridic			Valoare ipotecă	Tip monedă
Nume / Denumire	Inițiala tatălui	Prenume						Tip act	Nr. act / data	Emitent		
-	-	-	-	-	-	-	-	-	-	-	-	-

4. NOTĂRI, PROCESE, INTERDICȚII				
Tipul notării	Tip act	Nr. act / data	Emitent	Identificator entitate asociată
-	-	-	-	-

5. OBSERVAȚII		
Imobil împrejmuit / neîmprejmuit	Imobil contestat / necontestat	Alte observații
Împrejmuit		



## REGISTRUL CADASTRAL AL IMOBILELOR

ANEXA Nr. 2

UAT Tămășeu

Zonă cooperativizată (Co)


Sector cadastral nr. 87

1. DESCRIEREA IMOBILULUI																
DATE TEREN											DATE CONSTRUCȚII					
Identificator teren	Adresă imobil	Număr cadastral	Nr. CF	Suprafața măsurată	Intravilan / extra.(I/E)	Nr. top.	Nr. tarla	Nr. parcelă	Categorie folosință	Suprafață parcelă	Identificator construcție	Cod grupă destinație	Suprafața construită	Nr. niveluri	Nr. CF	Constr. cu acte (DA/NU)
87014	Intravilan, Loc. Parhida, Nr.14, UAT. Tămășeu, Jud. Bihor; (Tarla: -, Parcela: -)		54349	3028	I	266, 267, 268			CC	500	1	CL	123	1	54349-C1	DA
					I	266, 267, 268			A	2528						

2. PROPRIETATEA / POSESIA															
Titularul dreptului / posesiei			Proprietar=1 / Posesor=0	Data nașterii / CUI	Domiciliu / Sediu	Cota parte	Identificator entitate asociată	Cotă parte teren UI	Mod de dobândire	Act juridic			Obs. privitoare la proprietar		
Nume / Denumire	Inițiala tatălui	Prenume								Tip act	Nr. act / data	Emitent			
NAGHI		MARIA	1		Jud. Neidentificat	1672/3175	87014		Succesiune	act notarial	110/1959 / 24.07.1959	BNP	nasc.lanca - cota 2/8, Lipsa CNP		
NAGHI		MARTIN	1		Jud. Neidentificat								cota 3/8, Lipsa CNP		
NAGHI		MARIA	1		Jud. Neidentificat								mar.Indrie - cota 3/8, Lipsa CNP		
NAGHI		MARIA	1		Jud. Neidentificat	1503/3175	87014		Succesiune	act notarial	110/1959 / 24.07.1959	BNP	nasc.lanca - cota 2/8, Lipsa CNP		
NAGHI		MARTIN	1		Jud. Neidentificat								cota de 3/8, Lipsa CNP		
NAGHI		MARIA	1		Jud. Neidentificat								mar.Indrie - cota 3/8, Lipsa CNP		
NAGHI		MARIA	1		Jud. Neidentificat	1/1	C1		Succesiune	act notarial	110/1959 / 24.07.1959	BNP	nasc.lanca - cota 2/8, Lipsa CNP		
NAGHI		MARTIN	1		Jud. Neidentificat								cota 3/8, Lipsa CNP		
NAGHI		MARIA	1		Jud. Neidentificat								mar.Indrie - cota 3/8, Lipsa CNP		

3. SARCINI / DEZMEMBRĂMINTE															
Titular			Data nașterii / CUI	Domiciliu / Sediu	Tipul sarcinii sau al dezmembrămintelor dreptului de proprietate	Cota parte	Identificator entitate asociată	Act juridic			Valoare ipotecă	Tip monedă			
Nume / Denumire	Inițiala tatălui	Prenume						Tip act	Nr. act / data	Emitent					
-	-	-	-	-	-	-	-	-	-	-	-	-	-		

4. NOTĂRI, PROCESE, INTERDICȚII															
Tipul notării						Tip act		Nr. act / data		Emitent		Identificator entitate asociată			
-						-		-		-		-			





5. OBSERVAȚII		
Imobil împrejmuit/ neîmprejmuit	Imobil contestat/ necontestat	Alte observații
Neîmprejmuit		SI CFE 54348



## REGISTRUL CADASTRAL AL IMOBILELOR

ANEXA Nr. 2

UAT Tămășeu  
Zonă cooperativizată (Co)

Sector cadastral nr.87

1. DESCRIEREA IMOBILULUI																
DATE TEREN											DATE CONSTRUCȚII					
Identificator teren	Adresă imobil	Număr cadastral	Nr. CF	Suprafața măsurată	Intravilan / extra.(I/E)	Nr. top.	Nr. tarla	Nr. parcelă	Categorie folosință	Suprafață parcelă	Identificator construcție	Cod grupă destinație	Suprafața construită	Nr. niveluri	Nr. CF	Constr. cu acte (DA/NU)
87015	Intravilan, Loc. Parhida, Nr.13, UAT. Tămășeu, Jud. Bihor; (Tarla: -, Parcela: -)	490	51634	1252	I				CC	1252	1	CL	110	1	51634-C1	DA

2. PROPRIETATEA / POSESIA													
Titularul dreptului / posesiei			Proprietar=1 / Posesor=0	Data nașterii / CUI	Domiciliu / Sediul	Cota parte	Identificator entitate asociată	Cotă parte teren UI	Mod de dobândire	Act juridic			Obs. privitoare la proprietar
Nume / Denumire	Inițiala tatălui	Prenume								Tip act	Nr. act / data	Emitent	
PURDEA		FLORIAN COSTEL	1		Jud. Neidentificat	1/1	87015		Convenție	act notarial	1400/2006 / 14.07.2006	BNP Igna Gheorghe	si sotia, Lipsa CNP
PURDEA		VIORICA	1		Jud. Neidentificat								Lipsa CNP
PURDEA		FLORIAN COSTEL	1		Jud. Neidentificat	1/1	C1		Convenție	act notarial	1400/2006 / 14.07.2006	BNP Igna Gheorghe	si sotia, Lipsa CNP
PURDEA		VIORICA	1		Jud. Neidentificat								Lipsa CNP

3. SARCINI / DEZMEMBRĂMINTE												
Titular			Data nașterii / CUI	Domiciliu / Sediul	Tipul sarcinii sau al dezmembrămintelor dreptului de proprietate	Cota parte	Identificator entitate asociată	Act juridic			Valoare ipotecă	Tip monedă
Nume / Denumire	Inițiala tatălui	Prenume						Tip act	Nr. act / data	Emitent		
-	-	-	-	-	-	-	-	-	-	-	-	-

4. NOTĂRI, PROCESE, INTERDICȚII				
Tipul notării	Tip act	Nr. act/ data	Emitent	Identificator entitate asociată
-	-	-	-	-

5. OBSERVAȚII		
Imobil împrejmuit/ neîmprejmuit	Imobil contestat/ necontestat	Alte observații
Împrejmuit		



## REGISTRUL CADASTRAL AL IMOBILELOR

ANEXA Nr. 2

UAT Tămășeu  
Zonă cooperativizată (Co)

Sector cadastral nr. 87


1. DESCRIEREA IMOBILULUI																
DATE TEREN										DATE CONSTRUCȚII						
Identificator teren	Adresă imobil	Număr cadastral	Nr. CF	Suprafața măsurată	Intravilan / extra.(I/E)	Nr. top.	Nr. tarla	Nr. parcelă	Categorie folosință	Suprafață parcelă	Identificator construcție	Cod grupă destinație	Suprafața construită	Nr. niveluri	Nr. CF	Constr. cu acte (DA/NU)
87016	Intravilan, Loc. Parhida, Nr.278, UAT. Tămășeu, Jud. Bihor; (Tarla: -, Parcela: -)		1267 Parhida	1474	I	270			CC	700	1	CL	141	1		DA
					I	270		A	774	2	CA	39	1		DA	

2. PROPRIETATEA / POSESIA															
Titularul dreptului / posesiei			Proprietar=1 / Posesor=0	Data nașterii / CUI	Domiciliu / Sediul	Cota parte	Identificator entitate asociată	Cotă parte teren UI	Mod de dobândire	Act juridic			Obs. privitoare la proprietar		
Nume / Denumire	Inițiala tatălui	Prenume								Tip act	Nr. act / data	Emitent			
DUMITRACHE		CONSTANTIN	1		Jud. Neidentificat	1/1	87016		Convenție	act notarial	1212, Contract de vanzare - cumparare / 07.05.1996	BNP Daniela Gabor	Lipsa CNP		
DUMITRACHE		CONSTANTIN	1		Jud. Neidentificat	1/1	C1, C2		Construire	act administrativ	3145, Adeverinta de constructii / 06.09.2022	Primaria Comunei Tamaseu	Lipsa CNP		

3. SARCINI / DEZMEMBRĂMINTE													
Titular			Data nașterii / CUI	Domiciliu / Sediul	Tipul sarcinii sau al dezmembrămintelor dreptului de proprietate	Cota parte	Identificator entitate asociată	Act juridic			Valoare ipotecă	Tip monedă	
Nume / Denumire	Inițiala tatălui	Prenume						Tip act	Nr. act / data	Emitent			
-	-	-	-	-	-	-	-	-	-	-	-	-	-

4. NOTĂRI, PROCESE, INTERDICȚII				
Tipul notării	Tip act	Nr. act / data	Emitent	Identificator entitate asociată
-	-	-	-	-

5. OBSERVAȚII		
Imobil împrejmuit / neîmprejmuit	Imobil contestat / necontestat	Alte observații
Împrejmuit		Imobil amplasat si pe nr. top. 269, 274, 272, 328



## REGISTRUL CADASTRAL AL IMOBILELOR

ANEXA Nr. 2

UAT Tămășeu  
Zonă cooperativizată (Co)

Sector cadastral nr. 87

1. DESCRIEREA IMOBILULUI																
DATE TEREN											DATE CONSTRUCȚII					
Identificator teren	Adresă imobil	Număr cadastral	Nr. CF	Suprafața măsurată	Intravilan / extra.(I/E)	Nr. top.	Nr. tarla	Nr. parcelă	Categorie folosință	Suprafața parcelă	Identificator construcție	Cod grupă destinație	Suprafața construită	Nr. niveluri	Nr. CF	Constr. cu acte (DA/NU)
87017	Intravilan, Loc. Parhida, UAT. Tămășeu, Jud. Bihor; (Tarla: -, Parcela: -)		189 Parhida	2435	I	271, 272			A	2435						

2. PROPRIETATEA / POSESIA													
Titularul dreptului / posesiei			Proprietar=1 / Posesor=0	Data nașterii / CUI	Domiciliu / Sediul	Cota parte	Identificator entitate asociată	Cotă parte teren UI	Mod de dobândire	Act juridic			Obs. privitoare la proprietar
Nume / Denumire	Inițiala tatălui	Prenume								Tip act	Nr. act / data	Emitent	
TODOR		VICTOR	1		Loc. Parhida, UAT. Tămășeu, Jud. Bihor	1/1	87017		Reconstituire	act administrativ	1161, Titlu de proprietate / 15.08.1995	CJPSDPAT BIHOR	Lipsa CNP

3. SARCINI / DEZMEMBRĂMINTE													
Titular			Data nașterii / CUI	Domiciliu / Sediul	Tipul sarcinii sau al dezmembrămintelor dreptului de proprietate	Cota parte	Identificator entitate asociată	Act juridic			Valoare ipotecă	Tip monedă	
Nume / Denumire	Inițiala tatălui	Prenume						Tip act	Nr. act / data	Emitent			
-	-	-	-	-	-	-	-	-	-	-	-	-	-

4. NOTĂRI, PROCESE, INTERDICȚII				
Tipul notării	Tip act	Nr. act/ data	Emitent	Identificator entitate asociată
-	-	-	-	-

5. OBSERVAȚII		
Imobil împrejmuit/ neîmprejmuit	Imobil contestat/ necontestat	Alte observații
Neîmprejmuit		Imobil amplasat si pe nr. top. 328.



## REGISTRUL CADASTRAL AL IMOBILELOR

ANEXA Nr. 2

UAT Tămășeu  
Zonă cooperativizată (Co)

Sector cadastral nr. 87

1. DESCRIEREA IMOBILULUI																
DATE TEREN											DATE CONSTRUCȚII					
Identificator teren	Adresă imobil	Număr cadastral	Nr. CF	Suprafața măsurată	Intravilan / extra.(I/E)	Nr. top.	Nr. tarla	Nr. parcelă	Categorie folosință	Suprafață parcelă	Identificator construcție	Cod grupă destinație	Suprafața construită	Nr. niveluri	Nr. CF	Constr. cu acte (DA/NU)
87018	Intravilan, Loc. Parhida, Nr.11, UAT. Tămășeu, Jud. Bihor; (Tarla: -, Parcela: -)		55335	2050	I	273, 274/1, 274/2			CC	2050	1	CL	121	1	55335-C1	DA
											2	CA	37	1		DA

2. PROPRIETATEA / POSESIA													
Titularul dreptului / posesiei			Proprietar=1 / Posesor=0	Data nașterii / CUI	Domiciliu / Sediul	Cota parte	Identificator entitate asociată	Cotă parte teren UI	Mod de dobândire	Act juridic			Obs. privitoare la proprietar
Nume / Denumire	Inițiala tatălui	Prenume								Tip act	Nr. act / data	Emitent	
BARNA		IOAN	1		Loc. Parhida, Nr.11, UAT. Tămășeu, Jud. Bihor	1/1	87018, C1		Convenție	act administrativ	CF 54258 / 19.07.2019	BCPI Oradea	Lipsa CNP
BARNA		RODICA	1		Loc. Parhida, Nr.11, UAT. Tămășeu, Jud. Bihor								Lipsa CNP
BARNA		IOAN	1	13.04.1969	Loc. Parhida, Nr.11, UAT. Tămășeu, Jud. Bihor	1/1	C2		Construire	act administrativ	3145, Adeverinta de constructii / 06.09.2022	Primaria Comunei Tamaseu	
BARNA		RODICA	1	18.11.1976	Loc. Parhida, Nr.11, UAT. Tămășeu, Jud. Bihor								

3. SARCINI / DEZMEMBRĂMINTE												
Titular			Data nașterii / CUI	Domiciliu / Sediul	Tipul sarcinii sau al dezmembrămintelor dreptului de proprietate	Cota parte	Identificator entitate asociată	Act juridic			Valoare ipotecă	Tip monedă
Nume / Denumire	Inițiala tatălui	Prenume						Tip act	Nr. act / data	Emitent		
-	-	-	-	-	-	-	-	-	-	-	-	-

4. NOTĂRI, PROCESE, INTERDICȚII			
Tipul notării	Tip act	Nr. act/ data	Identificator entitate asociată
-	-	-	-

5. OBSERVAȚII		
Imobil împrejmuit/ neîmprejmuit	Imobil contestat/ necontestat	Alte observații
Împrejmuit		



## REGISTRUL CADASTRAL AL IMOBILELOR

ANEXA Nr. 2

UAT Tămășeu

Zonă cooperativizată (Co)

Sector cadastral nr. 87

1. DESCRIEREA IMOBILULUI																
DATE TEREN											DATE CONSTRUCȚII					
Identificator teren	Adresă imobil	Număr cadastral	Nr. CF	Suprafața măsurată	Intravilan / extra.(I/E)	Nr. top.	Nr. tarla	Nr. parcelă	Categorie folosință	Suprafață parcelă	Identificator construcție	Cod grupă destinație	Suprafața construită	Nr. niveluri	Nr. CF	Constr. cu acte (DA/NU)
87019	Intravilan, Loc. Parhida, Nr.9, UAT. Tămășeu, Jud. Bihor; (Tarla: -, Parcela: -)		55356	2287	I	277, 278/1a, 278/1b, 278/2			CC	830	1	CL	118	1	55356-C1	DA
					I	277, 278/1a, 278/1b, 278/2			A	1457	2	CA	56	1		DA
											3	CA	38	1		DA
											4	CA	50	1		DA

2. PROPRIETATEA / POSESIA													
Titularul dreptului / posesiei			Proprietar=1 / Posesor=0	Data nașterii / CUI	Domiciliu / Sediul	Cota parte	Identificator entitate asociată	Cotă parte teren UI	Mod de dobândire	Act juridic			Obs. privitoare la proprietar
Nume / Denumire	Inițiala tatălui	Prenume								Tip act	Nr. act / data	Emitent	
MICLOȘ		AUREL LIVIU	1		Jud. Neidentificat	10685/21370	87019		Convenție	act notarial	1127, Contract de intretinere / 27.05.2004	NP Stanca Adrian Vasile	necăsătorit, Lipsa CNP
MICLOȘ		AUREL LIVIU	1		Jud. Neidentificat	1/2	C1		Convenție	act notarial	1127, Contract de intretinere / 27.05.2004	NP Stanca Adrian Vasile	necăsătorit, Lipsa CNP
MICLOS		OTILIA	1		Loc. Oradea, Bdul. Stefan Cel Mare, Nr.72, Bl.PB22, Ap.18, UAT. Oradea, Jud. Bihor	3545/21370	87019		Convenție	act notarial	881-Contract de donatie / 15.10.2019	Stanca Valentina	necăsătorit, bun propriu, Lipsa CNP
MICLOS		OTILIA	1	19.05.1968	Loc. Oradea, Str. Stefan Cel Mare, Nr.72, Bl. PB22, Ap.18, UAT. Oradea, Jud. Bihor	1/2	C1		Convenție	act notarial	881-Contract de donatie / 15.10.2019	Stanca Valentina	necăsătorit, bun propriu
MICLOS		OTILIA	1		Loc. Oradea, Bdul. Stefan Cel Mare, Nr.72, Bl.PB22, Ap.18, UAT. Oradea, Jud. Bihor	2445/213700	87019		Convenție	act notarial	881-Contract de donatie / 15.10.2019	Stanca Valentina	necăsătorit, bun propriu, Lipsa CNP
MICLOS		OTILIA	1		Loc. Oradea, Bdul. Stefan Cel Mare, Nr.72, Bl.PB22, Ap.18, UAT. Oradea, Jud. Bihor	2445/21370	87019		Construire	act notarial	881-Contract de donatie / 15.10.2019	Stanca Valentina	necăsătorit, bun propriu, Lipsa CNP
MICLOS		OTILIA	1		Loc. Oradea, Bdul. Stefan Cel Mare, Nr.72, Bl.PB22, Ap.18, UAT. Oradea, Jud. Bihor	2250/21370	87019		Convenție	act notarial	881-Contract de donatie / 15.10.2019	Stanca Valentina	necăsătorit, bun propriu, Lipsa CNP
MICLOS		OTILIA	1	19.05.1968	Jud. Neidentificat	1/1	C2, C3, C4		Construire	act administrativ	3145, Adeverinta de constructii / 06.09.2022	Primaria Comunei Tamaseu	
MICLOS		AUREL-LIVIU	1	03.05.1967	Jud. Neidentificat								

**3. SARCINI / DEZMEMBRĂMINTE**

Titular			Data nașterii / CUI	Domiciliu / Sediul	Tipul sarcinii sau al dezmembrămintelor dreptului de proprietate	Cota parte	Identificator entitate asociată	Act juridic			Valoare ipotecă	Tip monedă
Nume / Denumire	Inițiala tatălui	Prenume						Tip act	Nr. act / data	Emitent		
-	-	-	-	-	-	-	-	-	-	-	-	-

**4. NOTĂRI, PROCESE, INTERDICȚII**

Tipul notării	Tip act	Nr. act/ data	Emitent	Identificator entitate asociată
-	-	-	-	-

**5. OBSERVAȚII**

Imobil împrejmuit/ neîmprejmuit	Imobil contestat/ necontestat	Alte observații
Împrejmuit		SI CFE 54255, CFE 54353, CFE 54325 Imobil amplasat si ep nr. top. 276, 275/1, 275/2, 328.



## REGISTRUL CADASTRAL AL IMOBILELOR

ANEXA Nr. 2

UAT Tămășeu  
Zonă cooperativizată (Co)

Sector cadastral nr. 87

1. DESCRIEREA IMOBILULUI																
DATE TEREN											DATE CONSTRUCȚII					
Identificator teren	Adresă imobil	Număr cadastral	Nr. CF	Suprafața măsurată	Intravilan / extra.(I/E)	Nr. top.	Nr. tarla	Nr. parcelă	Categorie folosință	Suprafață parcelă	Identificator construcție	Cod grupă destinație	Suprafața construită	Nr. niveluri	Nr. CF	Constr. cu acte (DA/NU)
87020	Intravilan, Loc. Tamaseu, Nr.10, UAT. Tămășeu, Jud. Bihor; (Tarla: -, Parcela: -)		53353	1308	I	275/2, 275/1, 276			CC	620	1	CL	84	1		DA
					I	275/2, 275/1, 276		A	688	2	CL	78	1		DA	

2. PROPRIETATEA / POSESIA															
Titularul dreptului / posesiei			Proprietar=1 / Posesor=0	Data nașterii / CUI	Domiciliu / Sediul	Cota parte	Identificator entitate asociată	Cotă parte teren UI	Mod de dobândire	Act juridic			Obs. privitoare la proprietar		
Nume / Denumire	Inițiala tatălui	Prenume								Tip act	Nr. act / data	Emitent			
SZILAGYI		IOSIF	1		Jud. Neidentificat	475/1308	87020		Convenție	act notarial	0, Contract de vânzare - cumpărare / 30.08.1932	Notariatul de Stat	Lipsa CNP		
SABĂU		IULIU	1		Jud. Neidentificat	1/1	C1		Convenție	act notarial	6359, Contract de vânzare - cumpărare / 06.05.1988	BNP	si sotia, Lipsa CNP		
SABĂU		MAGDALENA	1		Jud. Neidentificat								Lipsa CNP		
SABĂU		IULIU	0	16.01.1961	Jud. Neidentificat	833/1308	87020		Constituire	act administrativ	3146, Adeverinta de posesie / 06.09.2022	Primaria Comunei Tamaseu			
SABĂU		MAGDALENA	0	02.10.1966	Jud. Neidentificat										
SABĂU		IULIU	1		Jud. Neidentificat	1/1	C2		Construire	act administrativ	3145, Adeverinta de constructii / 06.09.2022	Primaria Comunei Tamaseu	Lipsa CNP		
SABĂU		MAGDALENA	1		Jud. Neidentificat								Lipsa CNP		

3. SARCINI / DEZMEMBRĂMINTE															
Titular			Data nașterii / CUI	Domiciliu / Sediul	Tipul sarcinii sau al dezmembrămintelor dreptului de proprietate	Cota parte	Identificator entitate asociată	Act juridic			Valoare ipotecă	Tip monedă			
Nume / Denumire	Inițiala tatălui	Prenume						Tip act	Nr. act / data	Emitent					
SABĂU		IULI		Jud. Neidentificat	Folosință	250/1307	87020	act administrativ	7, Decizie / 06.05.1988	Consiliul Județean mun. Oradea					
SABĂU		MAGDALENA		Jud. Neidentificat											

4. NOTĂRI, PROCESE, INTERDICȚII															
Tipul notării						Tip act		Nr. act / data		Identificator entitate asociată					
-						-		-		-					

5. OBSERVAȚII															
Imobil împrejmuit / neîmprejmuit				Imobil contestat / necontestat				Alte observații							
Împrejmuit								Imobil amplasat si pe nr. top. 328, 277, 273, 274/1, 274/2.							



## REGISTRUL CADASTRAL AL IMOBILELOR

ANEXA Nr. 2

UAT Tămășeu

Zonă cooperativizată (Co)

Sector cadastral nr. 87

1. DESCRIEREA IMOBILULUI																
DATE TEREN											DATE CONSTRUCȚII					
Identificator teren	Adresă imobil	Număr cadastral	Nr. CF	Suprafața măsurată	Intravilan / extra.(I/E)	Nr. top.	Nr. tarla	Nr. parcelă	Categorie folosință	Suprafață parcelă	Identificator construcție	Cod grupă destinație	Suprafața construită	Nr. niveluri	Nr. CF	Constr. cu acte (DA/NU)
87021	Intravilan, Loc. Parhida, Nr.8, UAT. Tămășeu, Jud. Bihor; (Tarla: -, Parcela: -)		352 Parhida	1068	I	279/2, 279/1B			CC	1068	1	CL	108	1		DA
									2	CA	48	1		DA		

2. PROPRIETATEA / POSESIA															
Titularul dreptului / posesiei			Proprietar=1 / Posesor=0	Data nașterii / CUI	Domiciliu / Sediu	Cota parte	Identificator entitate asociată	Cotă parte teren UI	Mod de dobândire	Act juridic			Obs. privitoare la proprietar		
Nume / Denumire	Inițiala tatălui	Prenume								Tip act	Nr. act / data	Emitent			
BERECKI		CAROL	1		Loc. Parhida, Nr.8, UAT. Tămășeu, Jud. Bihor	1014/1014	87021		Reconstituire	act administrativ	21, Titlu de proprietate / 23.04.2007	CJPSPAT BIHOR	Lipsa CNP		
BERECKI		KAROLY	1		Loc. Parhida, Nr.8, UAT. Tămășeu, Jud. Bihor	532/1014	87021		Reconstituire	act administrativ	22, Titlu de proprietate / 26.04.2007	CJPSPAT BIHOR	Lipsa CNP		
MEZEI		ISTVAN	1	03.06.1992	Jud. Neidentificat	1/1	C1, C2		Construire	act administrativ	3145, Adeverinta de constructii / 06.09.2022	Primaria Comunei Tamaseu			
MEZEI		RENATA	1	05.11.1994	Jud. Neidentificat										

3. SARCINI / DEZMEMBRĂMINTE															
Titular			Data nașterii / CUI	Domiciliu / Sediu	Tipul sarcinii sau al dezmembrămintelor dreptului de proprietate	Cota parte	Identificator entitate asociată	Act juridic			Valoare ipotecă	Tip monedă			
Nume / Denumire	Inițiala tatălui	Prenume						Tip act	Nr. act / data	Emitent					
-	-	-	-	-	-	-	-	-	-	-	-	-	-		

4. NOTĂRI, PROCESE, INTERDICȚII															
Tipul notării						Tip act	Nr. act / data	Emitent	Identificator entitate asociată						
Se noteaza suprapunerea reala a doua acte de proprietate asupra imobilului A1: Titlu de proprietate nr.21/23.04.2007, emis de CJPSDPAT BIHOR, prin care s-a reconstituit dreptul de proprietate in favoarea lui Berecki Carol si Titlu de proprietate nr. 22/26.04.2007, emis de CJPSDPAT BIHOR prin care s-a reconstituit dreptul de proprietate in favoarea lui Berecki Karoly.						act normativ	7 / 13.03.1996	Parlamentul Romaniei	87021						

5. OBSERVAȚII															
Imobil împrejmuit/ neîmprejmuit				Imobil contestat/ necontestat				Alte observații							
Împrejmuit								Imobil amplasat si pe nr. top. 277/278 Nr. 328.							



## REGISTRUL CADASTRAL AL IMOBILELOR

ANEXA Nr. 2

UAT Tămășeu  
Zonă cooperativizată (Co)

Sector cadastral nr.87

1. DESCRIEREA IMOBILULUI																
DATE TEREN											DATE CONSTRUCȚII					
Identificator teren	Adresă imobil	Număr cadastral	Nr. CF	Suprafața măsurată	Intravilan / extra.(I/E)	Nr. top.	Nr. tarla	Nr. parcelă	Categorie folosință	Suprafață parcelă	Identificator construcție	Cod grupă destinație	Suprafața construită	Nr. niveluri	Nr. CF	Constr. cu acte (DA/NU)
87022	Intravilan, Loc. Parhida, Nr.279, UAT. Tămășeu, Jud. Bihor; (Tarla: -, Parcela: -)		50141	649	I	279/1.a			CC	649	1	CL	96	1	50141-C1	DA
									2	CA	26	1	50141-C2	DA		
									3	CA	26	1	50141-C3	DA		
									4	CA	27	1	50141-C4	DA		

2. PROPRIETATEA / POSESIA													
Titularul dreptului / posesiei			Proprietar=1 / Posesor=0	Data nașterii / CUI	Domiciliu / Sediu	Cota parte	Identificator entitate asociată	Cotă parte teren UI	Mod de dobândire	Act juridic			Obs. privitoare la proprietar
Nume / Denumire	Inițiala tatălui	Prenume								Tip act	Nr. act / data	Emitent	
PASKULY		ZSOFIA	1	14.09.1909	Jud. Neidentificat	1/1	87022		Lege	act administrativ	TP.NR.914 / 30.03.1995	COMISIA JUDETEANA BIHOR	
PASKULY		ZSOFIA	1		Jud. Neidentificat	1/1	C1, C2, C3, C4		Construire	act administrativ	TP.NR.914 / 30.03.1995	CJPSDPAT BIHOR	Lipsa CNP

3. SARCINI / DEZMEMBRĂMINTE												
Titular			Data nașterii / CUI	Domiciliu / Sediu	Tipul sarcinii sau al dezmembrămintelor dreptului de proprietate	Cota parte	Identificator entitate asociată	Act juridic			Valoare ipotecă	Tip monedă
Nume / Denumire	Inițiala tatălui	Prenume						Tip act	Nr. act / data	Emitent		
-	-	-	-	-	-	-	-	-	-	-	-	-

4. NOTĂRI, PROCESE, INTERDICȚII				
Tipul notării	Tip act	Nr. act / data	Emitent	Identificator entitate asociată
-	-	-	-	-

5. OBSERVAȚII		
Imobil împrumuit / neîmprumuit	Imobil contestat / necontestat	Alte observații
Împrumuit		



## REGISTRUL CADASTRAL AL IMOBILELOR

ANEXA Nr. 2

UAT Tămășeu  
Zonă cooperativizată (Co)

Sector cadastral nr. 87

1. DESCRIEREA IMOBILULUI																
DATE TEREN											DATE CONSTRUCȚII					
Identificator teren	Adresă imobil	Număr cadastral	Nr. CF	Suprafața măsurată	Intravilan / extra.(I/E)	Nr. top.	Nr. tarla	Nr. parcelă	Categorie folosință	Suprafață parcelă	Identificator construcție	Cod grupă destinație	Suprafața construită	Nr. niveluri	Nr. CF	Constr. cu acte (DA/NU)
87023	Intravilan, Loc. Parhida, UAT. Tămășeu, Jud. Bihor; (Tarla: -, Parcela: -)		54260	548	I	279/1a			CC	548						

2. PROPRIETATEA / POSESIA													
Titularul dreptului / posesiei			Proprietar=1 / Posesor=0	Data nașterii / CUI	Domiciliu / Sediul	Cota parte	Identificator entitate asociată	Cotă parte teren UI	Mod de dobândire	Act juridic			Obs. privitoare la proprietar
Nume / Denumire	Inițiala tatălui	Prenume								Tip act	Nr. act / data	Emitent	
BERECKI		KAROLY	1		Loc. Parhida, Nr.8, UAT. Tămășeu, Jud. Bihor	1/1	87023		Reconstituire	act administrativ	22. Titlu de proprietate / 26.04.2007	CJPSPAT BIHOR	Lipsa CNP

3. SARCINI / DEZMEMBRĂMINTE												
Titular			Data nașterii / CUI	Domiciliu / Sediul	Tipul sarcinii sau al dezmembrămintelor dreptului de proprietate	Cota parte	Identificator entitate asociată	Act juridic			Valoare ipotecă	Tip monedă
Nume / Denumire	Inițiala tatălui	Prenume						Tip act	Nr. act / data	Emitent		
-	-	-	-	-	-	-	-	-	-	-	-	-

4. NOTĂRI, PROCESE, INTERDICȚII				
Tipul notării	Tip act	Nr. act/ data	Emitent	Identificator entitate asociată
-	-	-	-	-

5. OBSERVAȚII		
Imobil împrejmuit/ neîmprejmuit	Imobil contestat/ necontestat	Alte observații
Împrejmuit		Imobil amplasat si pe nr. top. 279/1b, 328.



## REGISTRUL CADASTRAL AL IMOBILELOR

ANEXA Nr. 2

UAT Tămășeu  
Zonă cooperativizată (Co)

Sector cadastral nr.87

1. DESCRIEREA IMOBILULUI																
DATE TEREN											DATE CONSTRUCȚII					
Identificator teren	Adresă imobil	Număr cadastral	Nr. CF	Suprafața măsurată	Intravilan / extra.(I/E)	Nr. top.	Nr. tarla	Nr. parcelă	Categorie folosință	Suprafață parcelă	Identificator construcție	Cod grupă destinație	Suprafața construită	Nr. niveluri	Nr. CF	Constr. cu acte (DA/NU)
87024	Intravilan, Loc. Parhida, Nr.275, UAT. Tămășeu, Jud. Bihor; (Tarla: -, Parcela: -)		96 Parhida	1541	I	96			A	1541						

2. PROPRIETATEA / POSESIA															
Titularul dreptului / posesiei			Proprietar=1 / Posesor=0	Data nașterii / CUI	Domiciliu / Sediu	Cota parte	Identificator entitate asociată	Cotă parte teren UI	Mod de dobândire	Act juridic			Obs. privitoare la proprietar		
Nume / Denumire	Inițiala tatălui	Prenume								Tip act	Nr. act / data	Emitent			
GARDÓ		ILEANA-ELISABETA	0	29.04.1952	Jud. Neidentificat	1/1	87024		Constituire	act administrativ	3146, Adeverinta de posesie / 06.09.2022	Primaria Comunei Tamaseu			

3. SARCINI / DEZMEMBRĂMINTE													
Titular			Data nașterii / CUI	Domiciliu / Sediu	Tipul sarcinii sau al dezmembrămintelor dreptului de proprietate	Cota parte	Identificator entitate asociată	Act juridic			Valoare ipotecă	Tip monedă	
Nume / Denumire	Inițiala tatălui	Prenume						Tip act	Nr. act / data	Emitent			
-	-	-	-	-	-	-	-	-	-	-	-	-	

4. NOTĂRI, PROCESE, INTERDICȚII				
Tipul notării	Tip act	Nr. act/ data	Emitent	Identificator entitate asociată
-	-	-	-	-

5. OBSERVAȚII		
Imobil împrejmuit/ neîmprejmuit	Imobil contestat/ necontestat	Alte observații
Împrejmuit		Imobil amplasat si pe nr. top. 328, 261.



## REGISTRUL CADASTRAL AL IMOBILELOR

ANEXA Nr. 2

UAT Tămășeu  
Zonă cooperativizată (Co)

Sector cadastral nr. 87

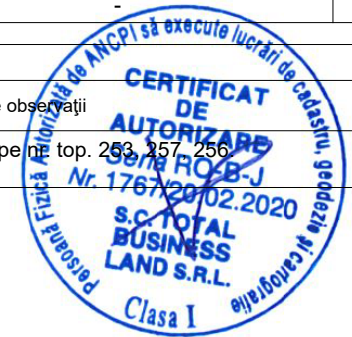
1. DESCRIEREA IMOBILULUI																
DATE TEREN											DATE CONSTRUCȚII					
Identificator teren	Adresă imobil	Număr cadastral	Nr. CF	Suprafața măsurată	Intravilan / extra.(I/E)	Nr. top.	Nr. tarla	Nr. parcelă	Categorie folosință	Suprafață parcelă	Identificator construcție	Cod grupă destinație	Suprafața construită	Nr. niveluri	Nr. CF	Constr. cu acte (DA/NU)
87025	Intravilan, Loc. Parhida, UAT. Tămășeu, Jud. Bihor; (Tarla: -, Parcela: -)		51052	1099	I	248/2			CC	1099	1	CL	109	1	51052-C1	DA
											2	CA	51	1		DA

2. PROPRIETATEA / POSESIA													
Titularul dreptului / posesiei			Proprietar=1 / Posesor=0	Data nașterii / CUI	Domiciliu / Sediul	Cota parte	Identificator entitate asociată	Cotă parte teren UI	Mod de dobândire	Act juridic			Obs. privitoare la proprietar
Nume / Denumire	Inițiala tatălui	Prenume								Tip act	Nr. act / data	Emitent	
SFERLE		IOAN	1		Loc. Remeti, Nr.314, UAT. Bulz, Jud. Bihor	1/1	87025, C1		Convenție	act notarial	contract de vanzare cumparare aut. nr. 218 / 27.05.2022	Berger Lucia Paula	si sotia, Lipsa CNP
SFERLE		GEORGIANA-FLORINA	1		Loc. Remeti, Nr.314/A, UAT. Bulz, Jud. Bihor								ca bun comun, Lipsa CNP
SFERLE		IOAN	1	21.03.1981	Loc. Remeti, Nr.314, UAT. Bulz, Jud. Bihor	1/1	C2		Construire	act administrativ	3145, Adeverinta de constructii / 06.09.2022	Primaria Comunei Tamaseu	
SFERLE		GEORGIANA-FLORINA	1	14.03.1985	Loc. Remeti, Nr.314, UAT. Bulz, Jud. Bihor								

3. SARCINI / DEZMEMBRĂMINTE												
Titular			Data nașterii / CUI	Domiciliu / Sediul	Tipul sarcinii sau al dezmembrămintelor dreptului de proprietate	Cota parte	Identificator entitate asociată	Act juridic			Valoare ipotecă	Tip monedă
Nume / Denumire	Inițiala tatălui	Prenume						Tip act	Nr. act / data	Emitent		
-	-	-	-	-	-	-	-	-	-	-	-	-

4. NOTĂRI, PROCESE, INTERDICȚII				
Tipul notării	Tip act	Nr. act/ data	Emitent	Identificator entitate asociată
-	-	-	-	-

5. OBSERVAȚII		
Imobil împrejmuit/ neîmprejmuit	Imobil contestat/ necontestat	Alte observații
Împrejmuit		Imobil amplasat si pe nr top. 253, 257, 256



## REGISTRUL CADASTRAL AL IMOBILELOR

ANEXA Nr. 2

UAT Tămășeu  
Zonă cooperativizată (Co)

Sector cadastral nr. 87

1. DESCRIEREA IMOBILULUI																
DATE TEREN											DATE CONSTRUCȚII					
Identificator teren	Adresă imobil	Număr cadastral	Nr. CF	Suprafața măsurată	Intravilan / extra.(I/E)	Nr. top.	Nr. tarla	Nr. parcelă	Categorie folosință	Suprafață parcelă	Identificator construcție	Cod grupă destinație	Suprafața construită	Nr. niveluri	Nr. CF	Constr. cu acte (DA/NU)
87026	Intravilan, Loc. Parhida, Nr.272, 273, UAT. Tămășeu, Jud. Bihor; (Tarla: -, Parcela: -)		397 Parhida	935	I	257			CC	935	1	CL	129	1		DA
											2	CA	20	1		DA
											3	CA	23	1		DA

2. PROPRIETATEA / POSESIA															
Titularul dreptului / posesiei			Proprietar=1 / Posesor=0	Data nașterii / CUI	Domiciliu / Sediu	Cota parte	Identificator entitate asociată	Cotă parte teren UI	Mod de dobândire	Act juridic			Obs. privitoare la proprietar		
Nume / Denumire	Inițiala tatălui	Prenume								Tip act	Nr. act / data	Emitent			
CHIRILA		CRĂCIUN	1		Jud. Neidentificat	1/1	87026, C1		Convenție	act notarial	793, Contract de cumparare / 29.04.2001	BNP Maxim Alexandru	si sotia, Lipsa CNP		
CHIRILA		ANA	1	Jud. Neidentificat	Lipsa CNP										
CHIRILA		CRĂCIUN	1		Jud. Neidentificat	1/1	C2, C3		Construire	act administrativ	3145, Adeverinta de constructii / 06.09.2022	Primaria Comunei Tamaseu	Lipsa CNP		
CHIRILA		ANA	1	Jud. Neidentificat	Lipsa CNP										

3. SARCINI / DEZMEMBRĂMINTE													
Titular			Data nașterii / CUI	Domiciliu / Sediu	Tipul sarcinii sau al dezmembrămintelor dreptului de proprietate	Cota parte	Identificator entitate asociată	Act juridic			Valoare ipotecă	Tip monedă	
Nume / Denumire	Inițiala tatălui	Prenume						Tip act	Nr. act / data	Emitent			
-	-	-	-	-	-	-	-	-	-	-	-	-	-

4. NOTĂRI, PROCESE, INTERDICȚII				
Tipul notării	Tip act	Nr. act / data	Emitent	Identificator entitate asociată
-	-	-	-	-

5. OBSERVAȚII		
Imobil împrejmuit / neîmprejmuit	Imobil contestat / necontestat	Alte observații
Împrejmuit		Imobil amplasat si pe nr. top. 256, 258.



## REGISTRUL CADASTRAL AL IMOBILELOR

ANEXA Nr. 2

UAT Tămășeu  
Zonă cooperativizată (Co)

Sector cadastral nr. 87

1. DESCRIEREA IMOBILULUI																
DATE TEREN											DATE CONSTRUCȚII					
Identificator teren	Adresă imobil	Număr cadastral	Nr. CF	Suprafața măsurată	Intravilan / extra.(I/E)	Nr. top.	Nr. tarla	Nr. parcelă	Categorie folosință	Suprafață parcelă	Identificator construcție	Cod grupă destinație	Suprafața construită	Nr. niveluri	Nr. CF	Constr. cu acte (DA/NU)
87027	Intravilan, Loc. Parhida, Nr.274, UAT. Tămășeu, Jud. Bihor; (Tarla: -, Parcela: -)		186 Parhida	809	I	261			A	809						

2. PROPRIETATEA / POSESIA															
Titularul dreptului / posesiei			Proprietar=1 / Posesor=0	Data nașterii / CUI	Domiciliu / Sediul	Cota parte	Identificator entitate asociată	Cotă parte teren UI	Mod de dobândire	Act juridic			Obs. privitoare la proprietar		
Nume / Denumire	Inițiala tatălui	Prenume								Tip act	Nr. act / data	Emitent			
CHIRILA		CRĂCIUN	1		Jud. Neidentificat	1/1	87027		Convenție	act notarial	293, Contract de vanzare - cumparare / 29.01.2002	BNP Maxim Alexandru	si sotia, Lipsa CNP		
CHIRILA		ANA	1		Jud. Neidentificat								Lipsa CNP		

3. SARCINI / DEZMEMBRĂMINTE															
Titular			Data nașterii / CUI	Domiciliu / Sediul	Tipul sarcinii sau al dezmembrămintelor dreptului de proprietate	Cota parte	Identificator entitate asociată	Act juridic			Valoare ipotecă	Tip monedă			
Nume / Denumire	Inițiala tatălui	Prenume						Tip act	Nr. act / data	Emitent					
-	-	-	-	-	-	-	-	-	-	-	-	-	-		

4. NOTĂRI, PROCESE, INTERDICȚII															
Tipul notării						Tip act		Nr. act / data		Emitent			Identificator entitate asociată		
-						-		-		-			-		

5. OBSERVAȚII															
Imobil împrejmuit / neîmprejmuit				Imobil contestat / necontestat				Alte observații							
Neîmprejmuit								Imobil amplasat si pe nr. top. 257, 328							



## REGISTRUL CADASTRAL AL IMOBILELOR

ANEXA Nr. 2

UAT Tămășeu  
Zonă cooperativizată (Co)

Sector cadastral nr. 87

1. DESCRIEREA IMOBILULUI																
DATE TEREN											DATE CONSTRUCȚII					
Identificator teren	Adresă imobil	Număr cadastral	Nr. CF	Suprafața măsurată	Intravilan / extra.(I/E)	Nr. top.	Nr. tarla	Nr. parcelă	Categorie folosință	Suprafață parcelă	Identificator construcție	Cod grupă destinație	Suprafața construită	Nr. niveluri	Nr. CF	Constr. cu acte (DA/NU)
87028	Intravilan, Loc. Parhida, Nr.18, UAT. Tămășeu, Jud. Bihor; (Tarla: -, Parcela: -)		340 Parhida	2748	I	258, 259			CC	1000	1	CL	106	1		DA
					I	258, 259			A	1748	2	CA	68	1		DA
											3	CA	38	1		DA
											4	CA	22	1		DA

2. PROPRIETATEA / POSESIA													
Titularul dreptului / posesiei			Proprietar=1 / Posesor=0	Data nașterii / CUI	Domiciliu / Sediul	Cota parte	Identificator entitate asociată	Cotă parte teren UI	Mod de dobândire	Act juridic			Obs. privitoare la proprietar
Nume / Denumire	Inițiala tatălui	Prenume								Tip act	Nr. act / data	Emitent	
FINES		ADRIAN-IONEL	1		Jud. Neidentificat	1/1	87028		Reconstituire	act administrativ	1259, Titlu de proprietate / 25.10.1995	CJPSPDPAT BIHOR	Lipsa CNP
NAGY		AUREL	1	Jud. Neidentificat	Lipsa CNP								
NACIADI		MARIA MELANIA	1	Jud. Neidentificat	Lipsa CNP								
NAGY		ILEANA	1	13.09.1973	Jud. Neidentificat	1/1	C1, C2, C3, C4		Construire	act administrativ	3145, Adeverinta de constructii / 06.09.2022	Primaria Comunei Tamaseu	

3. SARCINI / DEZMEMBRĂMINTE												
Titular			Data nașterii / CUI	Domiciliu / Sediul	Tipul sarcinii sau al dezmembrămintelor dreptului de proprietate	Cota parte	Identificator entitate asociată	Act juridic			Valoare ipotecă	Tip monedă
Nume / Denumire	Inițiala tatălui	Prenume						Tip act	Nr. act / data	Emitent		
-	-	-	-	-	-	-	-	-	-	-	-	-

4. NOTĂRI, PROCESE, INTERDICȚII				
Tipul notării	Tip act	Nr. act / data	Emitent	Identificator entitate asociată
-	-	-	-	-

5. OBSERVAȚII		
Imobil împrejmuit / neîmprejmuit	Imobil contestat / necontestat	Alte observații
Neîmprejmuit		





## REGISTRUL CADASTRAL AL IMOBILELOR

ANEXA Nr. 2

UAT Tămășeu

Zonă cooperativizată (Co)

Sector cadastral nr. 87

1. DESCRIEREA IMOBILULUI																
DATE TEREN											DATE CONSTRUCȚII					
Identificator teren	Adresă imobil	Număr cadastral	Nr. CF	Suprafața măsurată	Intravilan / extra.(I/E)	Nr. top.	Nr. tarla	Nr. parcelă	Categorie folosință	Suprafață parcelă	Identificator construcție	Cod grupă destinație	Suprafața construită	Nr. niveluri	Nr. CF	Constr. cu acte (DA/NU)
87029	Intravilan, Loc. Parhida, Nr.22, UAT. Tămășeu, Jud. Bihor; (Tarla: -, Parcela: -)		178 Parhida	3110	I	249, 250			CC	1000	1	CL	165	1		DA
					I	249, 250		A	2110	2	CA	25	1		DA	

2. PROPRIETATEA / POSESIA															
Titularul dreptului / posesiei			Proprietar=1 / Posesor=0	Data nașterii / CUI	Domiciliu / Sediul	Cota parte	Identificator entitate asociată	Cotă parte teren UI	Mod de dobândire	Act juridic			Obs. privitoare la proprietar		
Nume / Denumire	Inițiala tatălui	Prenume								Tip act	Nr. act / data	Emitent			
PAROHIA ORTODOXĂ PARHIDA			0	9326753	Loc. Parhida, Nr.22, UAT. Tămășeu, Jud. Bihor	1/1	87029		Constituire	act administrativ	3146, Adeverinta de posesie / 06.09.2022	Primaria Comunei Tamaseu			
PAROHIA ORTODOXĂ PARHIDA			1	9999999999999	Loc. Parhida, Nr.22, UAT. Tămășeu, Jud. Bihor	1/1	C1, C2		Construire	act administrativ	3145, Adeverinta de constructii / 06.09.2022	Primaria Comunei Tamaseu			

3. SARCINI / DEZMEMBRĂMINTE															
Titular			Data nașterii / CUI	Domiciliu / Sediul	Tipul sarcinii sau al dezmembrămintelor dreptului de proprietate	Cota parte	Identificator entitate asociată	Act juridic			Valoare ipotecă	Tip monedă			
Nume / Denumire	Inițiala tatălui	Prenume						Tip act	Nr. act / data	Emitent					
-	-	-	-	-	-	-	-	-	-	-	-	-	-		

4. NOTĂRI, PROCESE, INTERDICȚII															
Tipul notării						Tip act		Nr. act / data		Emitent		Identificator entitate asociată			
-						-		-		-		-			

5. OBSERVAȚII															
Imobil împrejmuit / neîmprejmuit				Imobil contestat / necontestat				Alte observații							
Neîmprejmuit															



## REGISTRUL CADASTRAL AL IMOBILELOR

ANEXA Nr. 2

UAT Tămășeu  
Zonă cooperativizată (Co)

Sector cadastral nr. 87

1. DESCRIEREA IMOBILULUI																
DATE TEREN										DATE CONSTRUCȚII						
Identificator teren	Adresă imobil	Număr cadastral	Nr. CF	Suprafața măsurată	Intravilan / extra.(I/E)	Nr. top.	Nr. tarla	Nr. parcelă	Categorie folosință	Suprafață parcelă	Identificator construcție	Cod grupă destinație	Suprafața construită	Nr. niveluri	Nr. CF	Constr. cu acte (DA/NU)
87030	Intravilan, Loc. Parhida, Nr.270, UAT. Tămășeu, Jud. Bihor; (Tarla: -, Parcela: -)		1153 Parhida	867	I	247			CC	867	1	CL	87	1		NU
											2	CA	32	1		NU

2. PROPRIETATEA / POSESIA															
Titularul dreptului / posesiei			Proprietar=1 / Posesor=0	Data nașterii / CUI	Domiciliu / Sediu	Cota parte	Identificator entitate asociată	Cotă parte teren UI	Mod de dobândire	Act juridic			Obs. privitoare la proprietar		
Nume / Denumire	Inițiala tatălui	Prenume								Tip act	Nr. act / data	Emitent			
UAT TĂMĂȘEU			1	15297903	Loc. Tamaseu, UAT. Tămășeu, Jud. Bihor	1/1	87030		Lege	act normativ	7 / 13.03.1996	Parlamentul Romaniei	Proprietar neidentificat		

3. SARCINI / DEZMEMBRĂMINTE															
Titular			Data nașterii / CUI	Domiciliu / Sediu	Tipul sarcinii sau al dezmembrămintelor dreptului de proprietate	Cota parte	Identificator entitate asociată	Act juridic			Valoare ipotecă	Tip monedă			
Nume / Denumire	Inițiala tatălui	Prenume						Tip act	Nr. act / data	Emitent					
-	-	-	-	-	-	-	-	-	-	-	-	-	-		

4. NOTĂRI, PROCESE, INTERDICȚII															
Tipul notării						Tip act		Nr. act / data		Emitent		Identificator entitate asociată			
-						-		-		-		-			

5. OBSERVAȚII															
Imobil împrejmuit / neîmprejmuit				Imobil contestat / necontestat				Alte observații							
Neîmprejmuit															

