

## REGISTRUL CADASTRAL AL IMOBILELOR

ANEXA Nr. 2

UAT Tămășeu  
Zonă cooperativizată (Co)

Sector cadastral nr. 81

| 1. DESCRIEREA IMOBILULUI |  |                 |             |                    |                          |          |           |             |                     |                   |                           |                      |                      |              |        |                         |
|--------------------------|--|-----------------|-------------|--------------------|--------------------------|----------|-----------|-------------|---------------------|-------------------|---------------------------|----------------------|----------------------|--------------|--------|-------------------------|
| DATE TEREN               |  |                 |             |                    |                          |          |           |             |                     |                   | DATE CONSTRUCȚII          |                      |                      |              |        |                         |
| Identificator teren      | Adresă imobil  | Număr cadastral | Nr. CF      | Suprafața măsurată | Intravilan / extra.(I/E) | Nr. top. | Nr. tarla | Nr. parcelă | Categorie folosință | Suprafață parcelă | Identificator construcție | Cod grupă destinație | Suprafața construită | Nr. niveluri | Nr. CF | Constr. cu acte (DA/NU) |
| 81000                    | Intravilan, Loc. Parhida, UAT. Tămășeu, Jud. Bihor; (Tarla: -, Parcela: -) |                 | 178 PARHIDA | 1009               | I                        | 237      |           |             | A                   | 1009              |                           |                      |                      |              |        |                         |

| 2. PROPRIETATEA / POSESIA      |                  |         |                          |                     |                    |            |                                 |                     |                  |                   |   |                |                               |
|--------------------------------|------------------|---------|--------------------------|---------------------|--------------------|------------|---------------------------------|---------------------|------------------|-------------------|---|----------------|-------------------------------|
| Titularul dreptului / posesiei |                  |         | Proprietar=1 / Posesor=0 | Data nașterii / CUI | Domiciliu / Sediul | Cota parte | Identificator entitate asociată | Cotă parte teren UI | Mod de dobândire | Act juridic       |   |                | Obs. privitoare la proprietar |
| Nume / Denumire                | Inițiala tatălui | Prenume |                          |                     |                    |            |                                 |                     |                  | Tip act           | Nr. act / data                          | Emitent        |                               |
| PAROHIA ORTODOXA PARHIDA       |                  |         | 1                        | 9326753             | Jud. neidentificat | 1/1        | 81000                           |                     | Reconstituire    | act administrativ | 3286, Titlu de proprietate / 22.06.2004 | CJPSDPAT BIHOR |                               |

| 3. SARCINI / DEZMEMBRĂMINTE |                  |         |                     |                    |  |            |                                 |             |                |         |                 |            |   |
|-----------------------------|------------------|---------|---------------------|--------------------|--|------------|---------------------------------|-------------|----------------|---------|-----------------|------------|---|
| Titular                     |                  |         | Data nașterii / CUI | Domiciliu / Sediul | Tipul sarcinii sau al dezmembrămintelor dreptului de proprietate | Cota parte | Identificator entitate asociată | Act juridic |                |         | Valoare ipotecă | Tip monedă |   |
| Nume / Denumire             | Inițiala tatălui | Prenume |                     |                    |  |            |                                 | Tip act     | Nr. act / data | Emitent |                 |            |   |
| -                           | -                | -       | -                   | -                  | -  | -          | -                               | -           | -              | -       | -               | -          | - |

| 4. NOTĂRI, PROCESE, INTERDICȚII |         |               |         |                                 |
|---------------------------------|---------|---------------|---------|---------------------------------|
| Tipul notării                   | Tip act | Nr. act/ data | Emitent | Identificator entitate asociată |
| -                               | -       | -             | -       | -                               |

| 5. OBSERVAȚII                   |                               |                                    |
|---------------------------------|-------------------------------|------------------------------------|
| Imobil împrejmuit/ neîmprejmuit | Imobil contestat/ necontestat | Alte observații                    |
| Împrejmuit                      |                               | Imobil amplasat si pe nr. topo 235 |



## REGISTRUL CADASTRAL AL IMOBILELOR

ANEXA Nr. 2

UAT Tămășeu

Zonă cooperativizată (Co)

Sector cadastral nr. 81


| 1. DESCRIEREA IMOBILULUI |   |                 |        |                    |                          |               |           |             |                     |                   |                           |                      |                      |              |          |                         |
|--------------------------|---|-----------------|--------|--------------------|--------------------------|---------------|-----------|-------------|---------------------|-------------------|---------------------------|----------------------|----------------------|--------------|----------|-------------------------|
| DATE TEREN               |   |                 |        |                    |                          |               |           |             |                     |                   | DATE CONSTRUCȚII          |                      |                      |              |          |                         |
| Identificator teren      | Adresă imobil   | Număr cadastral | Nr. CF | Suprafața măsurată | Intravilan / extra.(I/E) | Nr. top.      | Nr. tarla | Nr. parcelă | Categorie folosință | Suprafață parcelă | Identificator construcție | Cod grupă destinație | Suprafața construită | Nr. niveluri | Nr. CF   | Constr. cu acte (DA/NU) |
| 81001                    | Intravilan, Loc. Parhida, Nr.25, UAT. Tămășeu, Jud. Bihor; (Tarla: -, Parcela: -) |                 | 54587  | 1129               | I                        | 237, 238, 239 |           |             | CC                  | 1129              | 1                         | CAS                  | 226                  | 1            | 54587-C1 | DA                      |

| 2. PROPRIETATEA / POSESIA      |                  |         |                          |                     |                   |            |                                 |                     |                  |                   |   |                                    |                               |
|--------------------------------|------------------|---------|--------------------------|---------------------|-------------------|------------|---------------------------------|---------------------|------------------|-------------------|---|------------------------------------|-------------------------------|
| Titularul dreptului / posesiei |                  |         | Proprietar=1 / Posesor=0 | Data nașterii / CUI | Domiciliu / Sediu | Cota parte | Identificator entitate asociată | Cotă parte teren UI | Mod de dobândire | Act juridic       |   |                                    | Obs. privitoare la proprietar |
| Nume / Denumire                | Inițiala tatălui | Prenume |                          |                     |                   |            |                                 |                     |                  | Tip act           | Nr. act / data                                | Emitent                            |                               |
| COMUNA TAMASEU                 |                  |         | 1                        | 15297903            | Nr: 14            | 1/1        | 81001                           |                     | Lege             | act administrativ | HOTARARE DE CONSILIU LOCAL nr 32 / 18.04.2016 | CONSILIUL LOCAL AL COMUNEI TAMASEU | proprietate publica           |
| COMUNA TAMASEU                 |                  |         | 1                        | 15297903            | Nr: 14            | 1/1        | C1                              |                     | Lege             | act administrativ | HOTARARE DE CONSILIU LOCAL nr 32 / 18.04.2016 | CONSILIUL LOCAL AL COMUNEI TAMASEU | proprietate publica           |

| 3. SARCINI / DEZMEMBRĂMINTE |                  |         |                     |                   |  |            |                                 |             |                |         |                 |            |   |
|-----------------------------|------------------|---------|---------------------|-------------------|--|------------|---------------------------------|-------------|----------------|---------|-----------------|------------|---|
| Titular                     |                  |         | Data nașterii / CUI | Domiciliu / Sediu | Tipul sarcinii sau al dezmembrămintelor dreptului de proprietate | Cota parte | Identificator entitate asociată | Act juridic |                |         | Valoare ipotecă | Tip monedă |   |
| Nume / Denumire             | Inițiala tatălui | Prenume |                     |                   |  |            |                                 | Tip act     | Nr. act / data | Emitent |                 |            |   |
| -                           | -                | -       | -                   | -                 | -  | -          | -                               | -           | -              | -       | -               | -          | - |

| 4. NOTĂRI, PROCESE, INTERDICȚII |         |               |         |                                 |
|---------------------------------|---------|---------------|---------|---------------------------------|
| Tipul notării                   | Tip act | Nr. act/ data | Emitent | Identificator entitate asociată |
| -                               | -       | -             | -       | -                               |

| 5. OBSERVAȚII                   |                               |                 |
|---------------------------------|-------------------------------|-----------------|
| Imobil împrejmuit/ neîmprejmuit | Imobil contestat/ necontestat | Alte observații |
| Împrejmuit                      |                               |                 |



## REGISTRUL CADASTRAL AL IMOBILELOR

ANEXA Nr. 2

UAT Tămășeu

Zonă cooperativizată (Co)

Sector cadastral nr. 81


| 1. DESCRIEREA IMOBILULUI |   |                 |            |                    |                          |          |           |             |                     |                   |                           |                      |                      |              |        |                         |
|--------------------------|---|-----------------|------------|--------------------|--------------------------|----------|-----------|-------------|---------------------|-------------------|---------------------------|----------------------|----------------------|--------------|--------|-------------------------|
| DATE TEREN               |   |                 |            |                    |                          |          |           |             |                     |                   | DATE CONSTRUCȚII          |                      |                      |              |        |                         |
| Identificator teren      | Adresă imobil   | Număr cadastral | Nr. CF     | Suprafața măsurată | Intravilan / extra.(I/E) | Nr. top. | Nr. tarla | Nr. parcelă | Categorie folosință | Suprafață parcelă | Identificator construcție | Cod grupă destinație | Suprafața construită | Nr. niveluri | Nr. CF | Constr. cu acte (DA/NU) |
| 81002                    | Intravilan, Loc. Parhida, Nr.26, UAT. Tămășeu, Jud. Bihor; (Tarla: -, Parcela: -) |                 | 47 PARHIDA | 2636               | I                        | 235, 236 |           |             | CC                  | 600               | 1                         | CL                   | 94                   | 1            |        | DA                      |
|                          |   |                 |            |                    | I                        | 235, 236 |           |             | A                   | 2036              | 2                         | CA                   | 41                   | 1            |        | DA                      |
|                          |   |                 |            |                    |                          |          |           |             |                     |                   | 3                         | CA                   | 68                   | 1            |        | DA                      |

| 2. PROPRIETATEA / POSESIA      |                  |               |                          |                     |   |            |                                 |                     |                  |                   |  |                          |                               |  |  |
|--------------------------------|------------------|---------------|--------------------------|---------------------|---|------------|---------------------------------|---------------------|------------------|-------------------|--|--------------------------|-------------------------------|--|--|
| Titularul dreptului / posesiei |                  |               | Proprietar=1 / Posesor=0 | Data nașterii / CUI | Domiciliu / Sediu   | Cota parte | Identificator entitate asociată | Cotă parte teren UI | Mod de dobândire | Act juridic       |  |                          | Obs. privitoare la proprietar |  |  |
| Nume / Denumire                | Inițiala tatălui | Prenume       |                          |                     |   |            |                                 |                     |                  | Tip act           | Nr. act / data                               | Emitent                  |                               |  |  |
| TABĂRĂ                         |                  | RODICA-SILVIA | 1                        | 27.11.1959          | Loc. Oradea, Str. Bumbacului, Nr.41, Bl. PB47, Et.4, Ap.19, UAT. Oradea, Jud. Bihor | 1/1        | 81002, C1                       |                     | Succesiune       | act notarial      | 8, Certificat de mostenitor / 23.04.2018     | BNP Bodea Corina         |                               |  |  |
| TABĂRĂ                         |                  | RODICA-SILVIA | 1                        | 27.11.1959          | Jud. Neidentificat  | 1/1        | C2, C3                          |                     | Construire       | act administrativ | 3145, Adeverinta de constructii / 06.09.2022 | Primaria comunei Tamaseu |                               |  |  |

| 3. SARCINI / DEZMEMBRĂMINTE |                  |         |                     |                   |  |            |                                 |             |                |         |                 |            |
|-----------------------------|------------------|---------|---------------------|-------------------|--|------------|---------------------------------|-------------|----------------|---------|-----------------|------------|
| Titular                     |                  |         | Data nașterii / CUI | Domiciliu / Sediu | Tipul sarcinii sau al dezmembrămintelor dreptului de proprietate | Cota parte | Identificator entitate asociată | Act juridic |                |         | Valoare ipotecă | Tip monedă |
| Nume / Denumire             | Inițiala tatălui | Prenume |                     |                   |  |            |                                 | Tip act     | Nr. act / data | Emitent |                 |            |
| -                           | -                | -       | -                   | -                 | -  | -          | -                               | -           | -              | -       | -               | -          |

| 4. NOTĂRI, PROCESE, INTERDICȚII |         |               |         |                                 |
|---------------------------------|---------|---------------|---------|---------------------------------|
| Tipul notării                   | Tip act | Nr. act/ data | Emitent | Identificator entitate asociată |
| -                               | -       | -             | -       | -                               |

| 5. OBSERVAȚII                   |                               |   |
|---------------------------------|-------------------------------|---|
| Imobil împrejmuit/ neîmprejmuit | Imobil contestat/ necontestat | Alte observații                           |
| Neîmprejmuit                    |                               | imobil amplasat si pe nr. topo 234 si 233 |



## REGISTRUL CADASTRAL AL IMOBILELOR

ANEXA Nr. 2

UAT Tămășeu  
Zonă cooperativizată (Co)

Sector cadastral nr. 81

| 1. DESCRIEREA IMOBILULUI |   |                 |        |                    |                          |          |           |             |                     |                   |                           |                      |                      |              |          |                         |
|--------------------------|---|-----------------|--------|--------------------|--------------------------|----------|-----------|-------------|---------------------|-------------------|---------------------------|----------------------|----------------------|--------------|----------|-------------------------|
| DATE TEREN               |   |                 |        |                    |                          |          |           |             |                     |                   | DATE CONSTRUCȚII          |                      |                      |              |          |                         |
| Identificator teren      | Adresă imobil   | Număr cadastral | Nr. CF | Suprafața măsurată | Intravilan / extra.(I/E) | Nr. top. | Nr. tarla | Nr. parcelă | Categorie folosință | Suprafață parcelă | Identificator construcție | Cod grupă destinație | Suprafața construită | Nr. niveluri | Nr. CF   | Constr. cu acte (DA/NU) |
| 81003                    | Intravilan, Loc. Parhida, Nr.27, UAT. Tămășeu, Jud. Bihor; (Tarla: -, Parcela: -) |                 | 50697  | 2513               | I                        | 233, 234 |           |             | CC                  | 748               | 1                         | CL                   | 95                   | 1            | 50697-C1 | DA                      |
|                          |   |                 |        |                    | I                        | 233, 234 |           |             | A                   | 1765              | 2                         | CA                   | 25                   | 1            | 50697-C2 | DA                      |

| 2. PROPRIETATEA / POSESIA      |                  |                   |                          |                     |                    |            |                                 |                     |                  |                   |  |                          |                               |
|--------------------------------|------------------|-------------------|--------------------------|---------------------|--------------------|------------|---------------------------------|---------------------|------------------|-------------------|--|--------------------------|-------------------------------|
| Titularul dreptului / posesiei |                  |                   | Proprietar=1 / Posesor=0 | Data nașterii / CUI | Domiciliu / Sediul | Cota parte | Identificator entitate asociată | Cotă parte teren UI | Mod de dobândire | Act juridic       |  |                          | Obs. privitoare la proprietar |
| Nume / Denumire                | Inițiala tatălui | Prenume           |                          |                     |                    |            |                                 |                     |                  | Tip act           | Nr. act / data                                     | Emitent                  |                               |
| TOMLO                          |                  | LUDOVIC BOLDIZSAR | 1                        | 12.12.1960          | Jud. Neidentificat | 1/1        | 81003                           |                     | Convenție        | act notarial      | Contract de vânzare cumpărare aut.663 / 18.05.2011 | BNP Bodea Floarea        | necăsătorit                   |
| TOMLO                          |                  | LUDOVIC BOLDIZSAR | 1                        |                     | Jud. Neidentificat | 1/1        | C1                              |                     | Convenție        | act administrativ | Adeverință nr.671 / 25.05.2011                     | Primaria Comunei Tămășeu | lipsa cnp                     |
| TOMLO                          |                  | LUDOVIC BOLDIZSAR | 1                        |                     | Jud. Neidentificat | 1/1        | C2                              |                     | Convenție        | act administrativ | Adeverință nr.671 / 25.05.2011                     | Primaria Comunei Tămășeu | lipsa cnp                     |

| 3. SARCINI / DEZMEMBRĂMINTE |                  |         |                     |                    |  |            |                                 |             |                |         |                 |            |
|-----------------------------|------------------|---------|---------------------|--------------------|--|------------|---------------------------------|-------------|----------------|---------|-----------------|------------|
| Titular                     |                  |         | Data nașterii / CUI | Domiciliu / Sediul | Tipul sarcinii sau al dezmembrămintelor dreptului de proprietate | Cota parte | Identificator entitate asociată | Act juridic |                |         | Valoare ipotecă | Tip monedă |
| Nume / Denumire             | Inițiala tatălui | Prenume |                     |                    |  |            |                                 | Tip act     | Nr. act / data | Emitent |                 |            |
| -                           | -                | -       | -                   | -                  | -  | -          | -                               | -           | -              | -       | -               | -          |

| 4. NOTĂRI, PROCESE, INTERDICȚII |         |                |         |                                 |
|---------------------------------|---------|----------------|---------|---------------------------------|
| Tipul notării                   | Tip act | Nr. act / data | Emitent | Identificator entitate asociată |
| -                               | -       | -              | -       | -                               |

| 5. OBSERVAȚII                    |                                |                 |
|----------------------------------|--------------------------------|-----------------|
| Imobil împrejmuit / neîmprejmuit | Imobil contestat / necontestat | Alte observații |
| Neîmprejmuit                     |                                |                 |



## REGISTRUL CADASTRAL AL IMOBILELOR

ANEXA Nr. 2

UAT Tămășeu  
Zonă cooperativizată (Co)

Sector cadastral nr. 81

| 1. DESCRIEREA IMOBILULUI |   |                 |        |                    |                          |          |           |             |                     |                   |                           |                      |                      |              |          |                         |
|--------------------------|---|-----------------|--------|--------------------|--------------------------|----------|-----------|-------------|---------------------|-------------------|---------------------------|----------------------|----------------------|--------------|----------|-------------------------|
| DATE TEREN               |   |                 |        |                    |                          |          |           |             |                     |                   | DATE CONSTRUCȚII          |                      |                      |              |          |                         |
| Identificator teren      | Adresă imobil   | Număr cadastral | Nr. CF | Suprafața măsurată | Intravilan / extra.(I/E) | Nr. top. | Nr. tarla | Nr. parcelă | Categorie folosință | Suprafață parcelă | Identificator construcție | Cod grupă destinație | Suprafața construită | Nr. niveluri | Nr. CF   | Constr. cu acte (DA/NU) |
| 81004                    | Intravilan, Loc. Parhida, Nr.28, UAT. Tămășeu, Jud. Bihor; (Tarla: -, Parcela: -) |                 | 55830  | 2865               | I                        | 230, 231 |           |             | CC                  | 736               | 1                         | CL                   | 93                   | 1            | 55830-C1 | DA                      |
|                          |   |                 |        |                    | I                        | 230, 231 |           |             | A                   | 929               | 2                         | CA                   | 65                   | 1            | 55830-C2 | DA                      |
|                          |   |                 |        |                    | I                        | 230, 231 |           |             | L                   | 1200              |                           |                      |                      |              |          |                         |

| 2. PROPRIETATEA / POSESIA      |                  |         |                          |                     |  |            |                                 |                     |                  |                               |                                  |                   |                               |  |  |
|--------------------------------|------------------|---------|--------------------------|---------------------|--|------------|---------------------------------|---------------------|------------------|-------------------------------|----------------------------------|-------------------|-------------------------------|--|--|
| Titularul dreptului / posesiei |                  |         | Proprietar=1 / Posesor=0 | Data nașterii / CUI | Domiciliu / Sediu                              | Cota parte | Identificator entitate asociată | Cotă parte teren UI | Mod de dobândire | Act juridic                   |                                  |                   | Obs. privitoare la proprietar |  |  |
| Nume / Denumire                | Inițiala tatălui | Prenume |                          |                     |  |            |                                 |                     |                  | Tip act                       | Nr. act / data                   | Emitent           |                               |  |  |
| NAGY                           |                  | DOINA   | 1                        | 06.03.1948          | Loc. Parhida, Nr.187, UAT. Tămășeu, Jud. Bihor | 1/1        | 81004                           |                     | Succesiune       | Înscris sub semnătura privată | Plan de amplasament / 15.02.2022 | SC Geopartner SRL |                               |  |  |
| NAGY                           |                  | DOINA   | 1                        | 06.03.1948          | Loc. Parhida, Nr.187, UAT. Tămășeu, Jud. Bihor | 1/1        | C1, C2                          |                     | Lege             | Înscris sub semnătura privată | Plan de amplasament / 15.02.2022 | SC Geopartner SRL |                               |  |  |

| 3. SARCINI / DEZMEMBRĂMINTE |                  |         |                     |                   |  |            |                                 |             |                |         |                 |            |   |
|-----------------------------|------------------|---------|---------------------|-------------------|--|------------|---------------------------------|-------------|----------------|---------|-----------------|------------|---|
| Titular                     |                  |         | Data nașterii / CUI | Domiciliu / Sediu | Tipul sarcinii sau al dezmembrămintelor dreptului de proprietate | Cota parte | Identificator entitate asociată | Act juridic |                |         | Valoare ipotecă | Tip monedă |   |
| Nume / Denumire             | Inițiala tatălui | Prenume |                     |                   |  |            |                                 | Tip act     | Nr. act / data | Emitent |                 |            |   |
| -                           | -                | -       | -                   | -                 | -  | -          | -                               | -           | -              | -       | -               | -          | - |

| 4. NOTĂRI, PROCESE, INTERDICȚII |         |                |         |                                 |
|---------------------------------|---------|----------------|---------|---------------------------------|
| Tipul notării                   | Tip act | Nr. act / data | Emitent | Identificator entitate asociată |
| -                               | -       | -              | -       | -                               |

| 5. OBSERVAȚII                    |                                |                 |
|----------------------------------|--------------------------------|-----------------|
| Imobil împrejmuit / neîmprejmuit | Imobil contestat / necontestat | Alte observații |
| Neîmprejmuit                     |                                |                 |



## REGISTRUL CADASTRAL AL IMOBILELOR

ANEXA Nr. 2

UAT Tămășeu  
Zonă cooperativizată (Co)

Sector cadastral nr. 81

| 1. DESCRIEREA IMOBILULUI |   |                 |        |                    |                          |          |           |             |                     |                   |                           |                      |                      |              |          |                         |
|--------------------------|---|-----------------|--------|--------------------|--------------------------|----------|-----------|-------------|---------------------|-------------------|---------------------------|----------------------|----------------------|--------------|----------|-------------------------|
| DATE TEREN               |   |                 |        |                    |                          |          |           |             |                     |                   | DATE CONSTRUCȚII          |                      |                      |              |          |                         |
| Identificator teren      | Adresă imobil   | Număr cadastral | Nr. CF | Suprafața măsurată | Intravilan / extra.(I/E) | Nr. top. | Nr. tarla | Nr. parcelă | Categorie folosință | Suprafață parcelă | Identificator construcție | Cod grupă destinație | Suprafața construită | Nr. niveluri | Nr. CF   | Constr. cu acte (DA/NU) |
| 81005                    | Intravilan, Loc. Parhida, Nr.29, UAT. Tămășeu, Jud. Bihor; (Tarla: -, Parcela: -) | 920             | 51719  | 2669               | I                        |          |           |             | CC                  | 874               | 1                         | CL                   | 88                   | 1            | 51719-C1 | DA                      |
|                          |   |                 |        |                    | I                        |          |           |             | A                   | 1795              | 2                         | CA                   | 20                   | 1            | 51719-C2 | DA                      |
|                          |   |                 |        |                    |                          |          |           |             |                     |                   | 3                         | CA                   | 86                   | 1            | 51719-C3 | DA                      |
|                          |   |                 |        |                    |                          |          |           |             |                     |                   | 4                         | CA                   | 15                   | 1            | 51719-C4 | DA                      |
|                          |   |                 |        |                    |                          |          |           |             |                     |                   | 5                         | CA                   | 34                   | 1            | 51719-C5 | DA                      |

| 2. PROPRIETATEA / POSESIA      |                  |                 |                          |                     |  |            |                                 |                     |                  |              |  |                   |                               |
|--------------------------------|------------------|-----------------|--------------------------|---------------------|--|------------|---------------------------------|---------------------|------------------|--------------|--|-------------------|-------------------------------|
| Titularul dreptului / posesiei |                  |                 | Proprietar=1 / Posesor=0 | Data nașterii / CUI | Domiciliu / Sediul                             | Cota parte | Identificator entitate asociată | Cotă parte teren UI | Mod de dobândire | Act juridic  |  |                   | Obs. privitoare la proprietar |
| Nume / Denumire                | Inițiala tatălui | Prenume         |                          |                     |  |            |                                 |                     |                  | Tip act      | Nr. act / data                           | Emitent           |                               |
| GHITEA                         |                  | MAGDALENA-ANICA | 1                        | 05.12.1969          | Loc. Parhida, Nr.199, UAT. Tămășeu, Jud. Bihor | 1/1        | 81005                           |                     | Convenție        | act notarial | CVC aut. nr.902/29.07.-2022 / 01.08.2022 | Ochis Lucia Doina | bun propriu                   |
| GHITEA                         |                  | MAGDALENA-ANICA | 1                        | 05.12.1969          | Loc. Parhida, Nr.199, UAT. Tămășeu, Jud. Bihor | 1/1        | C1, C2, C3, C4, C5              |                     | Convenție        | act notarial | CVC aut. nr.902/29.07.-2022 / 01.08.2022 | Ochis Lucia Doina | bun propriu                   |

| 3. SARCINI / DEZMEMBRĂMINTE |                  |         |                     |                    |  |            |                                 |             |                |         |                 |            |
|-----------------------------|------------------|---------|---------------------|--------------------|--|------------|---------------------------------|-------------|----------------|---------|-----------------|------------|
| Titular                     |                  |         | Data nașterii / CUI | Domiciliu / Sediul | Tipul sarcinii sau al dezmembrămintelor dreptului de proprietate | Cota parte | Identificator entitate asociată | Act juridic |                |         | Valoare ipotecă | Tip monedă |
| Nume / Denumire             | Inițiala tatălui | Prenume |                     |                    |  |            |                                 | Tip act     | Nr. act / data | Emitent |                 |            |
| -                           | -                | -       | -                   | -                  | -  | -          | -                               | -           | -              | -       | -               | -          |

| 4. NOTĂRI, PROCESE, INTERDICȚII |         |               |         |                                 |
|---------------------------------|---------|---------------|---------|---------------------------------|
| Tipul notării                   | Tip act | Nr. act/ data | Emitent | Identificator entitate asociată |
| -                               | -       | -             | -       | -                               |

| 5. OBSERVAȚII                   |                               |                 |
|---------------------------------|-------------------------------|-----------------|
| Imobil împrejmuit/ neîmprejmuit | Imobil contestat/ necontestat | Alte observații |
| Neîmprejmuit                    |                               |                 |



## REGISTRUL CADASTRAL AL IMOBILELOR

ANEXA Nr. 2

UAT Tămășeu

Zonă cooperativizată (Co)

Sector cadastral nr. 81


| 1. DESCRIEREA IMOBILULUI |   |                 |        |                    |                          |          |           |             |                     |                   |                           |                      |                      |              |          |                         |
|--------------------------|---|-----------------|--------|--------------------|--------------------------|----------|-----------|-------------|---------------------|-------------------|---------------------------|----------------------|----------------------|--------------|----------|-------------------------|
| DATE TEREN               |   |                 |        |                    |                          |          |           |             |                     |                   | DATE CONSTRUCȚII          |                      |                      |              |          |                         |
| Identificator teren      | Adresă imobil   | Număr cadastral | Nr. CF | Suprafața măsurată | Intravilan / extra.(I/E) | Nr. top. | Nr. tarla | Nr. parcelă | Categorie folosință | Suprafață parcelă | Identificator construcție | Cod grupă destinație | Suprafața construită | Nr. niveluri | Nr. CF   | Constr. cu acte (DA/NU) |
| 81006                    | Intravilan, Loc. Parhida, Nr.30, UAT. Tămășeu, Jud. Bihor; (Tarla: -, Parcela: -) | 426             | 50389  | 1794               | I                        |          |           |             | CC                  | 900               | 1                         | CL                   | 422                  | 2            | 50389-C1 | DA                      |
|                          |   |                 |        |                    | I                        |          |           |             | A                   | 894               | 2                         | CA                   | 53                   | 1            | 50389-C2 | DA                      |
|                          |   |                 |        |                    |                          |          |           |             |                     |                   | 3                         | CA                   | 33                   | 1            | 50389-C3 | DA                      |

| 2. PROPRIETATEA / POSESIA      |                  |          |                          |                     |  |            |                                 |                     |                  |                   |   |                           |                               |
|--------------------------------|------------------|----------|--------------------------|---------------------|--|------------|---------------------------------|---------------------|------------------|-------------------|---|---------------------------|-------------------------------|
| Titularul dreptului / posesiei |                  |          | Proprietar=1 / Posesor=0 | Data nașterii / CUI | Domiciliu / Sediu                              | Cota parte | Identificator entitate asociată | Cotă parte teren UI | Mod de dobândire | Act juridic       |   |                           | Obs. privitoare la proprietar |
| Nume / Denumire                | Inițiala tatălui | Prenume  |                          |                     |  |            |                                 |                     |                  | Tip act           | Nr. act / data  | Emitent                   |                               |
| TICUSAN                        |                  | CRISTINA | 1                        | 18.11.1983          | Loc. Parhida, Nr.152, UAT. Tămășeu, Jud. Bihor | 1750/1794  | 81006                           |                     | Adjudecare       | act administrativ | ACT DE ADJUDECARE-DOSAR EXEC. NR.777/ E/2020 / 21.07.2022 | BEJ ARDELEAN FELIX FLORIN |                               |
| TICUȘAN                        |                  | CRISTINA | 1                        | 18.11.1983          | Loc. Parhida, Nr.152, UAT. Tămășeu, Jud. Bihor | 1/1        | C1, C2, C3                      |                     | Adjudecare       | act administrativ | ACT DE ADJUDECARE-DOSAR EXEC. NR.777/ E/2020 / 21.07.2022 | BEJ ARDELEAN FELIX FLORIN |                               |
| TICUȘAN                        |                  | CRISTINA | 0                        | 18.11.1983          | Jud. Neidentificat                             | 44/1794    | 81006                           |                     | Constituire      | act administrativ | 3146, Adeverinta de posesie / 06.09.2022                  | Primaria comunei Tamaseu  |                               |

| 3. SARCINI / DEZMEMBRĂMINTE |                  |         |                     |                   |  |            |                                 |             |                |         |                 |            |
|-----------------------------|------------------|---------|---------------------|-------------------|--|------------|---------------------------------|-------------|----------------|---------|-----------------|------------|
| Titular                     |                  |         | Data nașterii / CUI | Domiciliu / Sediu | Tipul sarcinii sau al dezmembrămintelor dreptului de proprietate | Cota parte | Identificator entitate asociată | Act juridic |                |         | Valoare ipotecă | Tip monedă |
| Nume / Denumire             | Inițiala tatălui | Prenume |                     |                   |  |            |                                 | Tip act     | Nr. act / data | Emitent |                 |            |
| -                           | -                | -       | -                   | -                 | -  | -          | -                               | -           | -              | -       | -               | -          |

| 4. NOTĂRI, PROCESE, INTERDICȚII |         |               |                                 |
|---------------------------------|---------|---------------|---------------------------------|
| Tipul notării                   | Tip act | Nr. act/ data | Identificator entitate asociată |
| -                               | -       | -             | -                               |

| 5. OBSERVAȚII                   |                               |  |
|---------------------------------|-------------------------------|--|
| Imobil împrejmuit/ neîmprejmuit | Imobil contestat/ necontestat | Alte observații  |
| Neîmprejmuit                    |                               | imobil amplasat si pe nr. topo 223 si 222/2 Construcția C2 are suprafața conform situației faptice din teren |



## REGISTRUL CADASTRAL AL IMOBILELOR

ANEXA Nr. 2

UAT Tămășeu

Zonă cooperativizată (Co)

Sector cadastral nr. 81


| 1. DESCRIEREA IMOBILULUI |  |                 |        |                    |                          |            |           |             |                     |                   |                           |                      |                      |              |          |                         |
|--------------------------|--|-----------------|--------|--------------------|--------------------------|------------|-----------|-------------|---------------------|-------------------|---------------------------|----------------------|----------------------|--------------|----------|-------------------------|
| DATE TEREN               |  |                 |        |                    |                          |            |           |             |                     |                   | DATE CONSTRUCȚII          |                      |                      |              |          |                         |
| Identificator teren      | Adresă imobil  | Număr cadastral | Nr. CF | Suprafața măsurată | Intravilan / extra.(I/E) | Nr. top.   | Nr. tarla | Nr. parcelă | Categorie folosință | Suprafață parcelă | Identificator construcție | Cod grupă destinație | Suprafața construită | Nr. niveluri | Nr. CF   | Constr. cu acte (DA/NU) |
| 81007                    | Intravilan, Loc. Parhida, Nr.31-32, UAT. Tămășeu, Jud. Bihor; (Tarla: -, Parcela: -) |                 | 55930  | 5037               | I                        | 223, 222/2 |           |             | CC                  | 1515              | 1                         | CL                   | 101                  | 1            | 55930-C1 | DA                      |
|                          |  |                 |        |                    | I                        | 223, 222/2 |           |             | A                   | 3522              | 2                         | CL                   | 55                   | 2            | 55930-C2 | DA                      |
|                          |  |                 |        |                    |                          |            |           |             |                     |                   | 3                         | CA                   | 42                   | 1            | 55930-C3 | DA                      |
|                          |  |                 |        |                    |                          |            |           |             |                     |                   | 4                         | CA                   | 46                   | 1            | 55930-C4 | DA                      |
|                          |  |                 |        |                    |                          |            |           |             |                     |                   | 5                         | CA                   | 56                   | 1            | 55930-C5 | DA                      |
|                          |  |                 |        |                    |                          |            |           |             |                     |                   | 6                         | CA                   | 61                   | 1            | 55930-C6 | DA                      |

| 2. PROPRIETATEA / POSESIA      |                  |         |                          |                     |   |            |                                 |                     |                  |                   |                    |             |                               |
|--------------------------------|------------------|---------|--------------------------|---------------------|---|------------|---------------------------------|---------------------|------------------|-------------------|--------------------|-------------|-------------------------------|
| Titularul dreptului / posesiei |                  |         | Proprietar=1 / Posesor=0 | Data nașterii / CUI | Domiciliu / Sediul  | Cota parte | Identificator entitate asociată | Cotă parte teren UI | Mod de dobândire | Act juridic       |                    |             | Obs. privitoare la proprietar |
| Nume / Denumire                | Inițiala tatălui | Prenume |                          |                     |   |            |                                 |                     |                  | Tip act           | Nr. act / data     | Emitent     |                               |
| MAIOR                          |                  | MARIA   | 1                        | 26.07.1959          | Loc. Oradea, Str. TRAIAN LALESCU, Nr.20, Bl.PB30, Et.1, Ap.6, UAT. Oradea, Jud. Bihor | 1/1        | 81007, C1                       |                     | Succesiune       | act administrativ | 51339 / 20.02.2014 | BCPI ORADEA | fiică                         |
| MAIOR                          |                  | MARIA   | 1                        | 26.07.1959          | Loc. Oradea, Str. TRAIAN LALESCU, Nr.20, Bl.PB30, Et.1, Ap.6, UAT. Oradea, Jud. Bihor | 1/1        | C2, C3, C4, C5, C6              |                     | Lege             | act administrativ | 51339 / 20.02.2014 | BCPI ORADEA |                               |

| 3. SARCINI / DEZMEMBRĂMINTE |                  |         |                     |                    |  |            |                                 |             |                |         |                 |            |   |
|-----------------------------|------------------|---------|---------------------|--------------------|--|------------|---------------------------------|-------------|----------------|---------|-----------------|------------|---|
| Titular                     |                  |         | Data nașterii / CUI | Domiciliu / Sediul | Tipul sarcinii sau al dezmembrămintelor dreptului de proprietate | Cota parte | Identificator entitate asociată | Act juridic |                |         | Valoare ipotecă | Tip monedă |   |
| Nume / Denumire             | Inițiala tatălui | Prenume |                     |                    |  |            |                                 | Tip act     | Nr. act / data | Emitent |                 |            |   |
| -                           | -                | -       | -                   | -                  | -  | -          | -                               | -           | -              | -       | -               | -          | - |

| 4. NOTĂRI, PROCESE, INTERDICȚII |         |                |                                 |
|---------------------------------|---------|----------------|---------------------------------|
| Tipul notării                   | Tip act | Nr. act / data | Identificator entitate asociată |
| -                               | -       | -              | -                               |

| 5. OBSERVAȚII                    |                                |                 |
|----------------------------------|--------------------------------|-----------------|
| Imobil împrejmuit / neîmprejmuit | Imobil contestat / necontestat | Alte observații |
| Neîmprejmuit                     |                                |                 |





## REGISTRUL CADASTRAL AL IMOBILELOR

ANEXA Nr. 2

UAT Tămășeu  
Zonă cooperativizată (Co)

Sector cadastral nr. 81

| 1. DESCRIEREA IMOBILULUI |   |                 |        |                    |                          |          |           |             |                     |                   |                           |                      |                      |              |          |                         |
|--------------------------|---|-----------------|--------|--------------------|--------------------------|----------|-----------|-------------|---------------------|-------------------|---------------------------|----------------------|----------------------|--------------|----------|-------------------------|
| DATE TEREN               |   |                 |        |                    |                          |          |           |             |                     |                   | DATE CONSTRUCȚII          |                      |                      |              |          |                         |
| Identificator teren      | Adresă imobil   | Număr cadastral | Nr. CF | Suprafața măsurată | Intravilan / extra.(I/E) | Nr. top. | Nr. tarla | Nr. parcelă | Categorie folosință | Suprafață parcelă | Identificator construcție | Cod grupă destinație | Suprafața construită | Nr. niveluri | Nr. CF   | Constr. cu acte (DA/NU) |
| 81008                    | Intravilan, Loc. Parhida, Nr.33, UAT. Tămășeu, Jud. Bihor; (Tarla: -, Parcela: -) |                 | 52378  | 2923               | I                        | 217, 218 |           |             | A                   | 2031              | 1                         | CL                   | 82                   | 1            | 52378-C1 | DA                      |
|                          |   |                 |        |                    | I                        | 217, 218 |           |             | CC                  | 892               |                           |                      |                      |              |          |                         |

| 2. PROPRIETATEA / POSESIA      |                  |                   |                          |                     |  |            |                                 |                     |                  |                           |                |           |                               |  |  |
|--------------------------------|------------------|-------------------|--------------------------|---------------------|--|------------|---------------------------------|---------------------|------------------|---------------------------|----------------|-----------|-------------------------------|--|--|
| Titularul dreptului / posesiei |                  |                   | Proprietar=1 / Posesor=0 | Data nașterii / CUI | Domiciliu / Sediul                         | Cota parte | Identificator entitate asociată | Cotă parte teren UI | Mod de dobândire | Act juridic               |                |           | Obs. privitoare la proprietar |  |  |
| Nume / Denumire                | Inițiala tatălui | Prenume           |                          |                     |  |            |                                 |                     |                  | Tip act                   | Nr. act / data | Emitent   |                               |  |  |
| ANDRAS                         |                  | ALEXANDRU         | 1                        | 24.06.1972          | Loc. Belfir, Nr.26, UAT. Tinca, Jud. Bihor | 1/1        | 81008, C1                       | Convenție           | act notarial     | CVC AUT 1138 / 04.04.2017 | Garba Cornel   | și soția  |                               |  |  |
| ANDRAS                         |                  | VOICHIȚA-GABRIELA | 1                        | 17.03.1986          | Loc. Belfir, Nr.26, UAT. Tinca, Jud. Bihor |            |                                 |                     |                  |                           |                | bun comun |                               |  |  |

| 3. SARCINI / DEZMEMBRĂMINTE |                  |         |                     |                    |  |            |                                 |             |                |         |                 |            |  |  |  |
|-----------------------------|------------------|---------|---------------------|--------------------|--|------------|---------------------------------|-------------|----------------|---------|-----------------|------------|--|--|--|
| Titular                     |                  |         | Data nașterii / CUI | Domiciliu / Sediul | Tipul sarcinii sau al dezmembrămintelor dreptului de proprietate | Cota parte | Identificator entitate asociată | Act juridic |                |         | Valoare ipotecă | Tip monedă |  |  |  |
| Nume / Denumire             | Inițiala tatălui | Prenume |                     |                    |  |            |                                 | Tip act     | Nr. act / data | Emitent |                 |            |  |  |  |
| -                           | -                | -       | -                   | -                  | -  | -          | -                               | -           | -              | -       | -               | -          |  |  |  |

| 4. NOTĂRI, PROCESE, INTERDICȚII |  |  |  |  |  |         |               |         |                                 |  |  |  |  |  |  |
|---------------------------------|--|--|--|--|--|---------|---------------|---------|---------------------------------|--|--|--|--|--|--|
| Tipul notării                   |  |  |  |  |  | Tip act | Nr. act/ data | Emitent | Identificator entitate asociată |  |  |  |  |  |  |
| -                               |  |  |  |  |  | -       | -             | -       | -                               |  |  |  |  |  |  |

| 5. OBSERVAȚII                   |  |  |  |                               |  |  |  |  |  |  |  |  |  |  |  |
|---------------------------------|--|--|--|-------------------------------|--|--|--|--|--|--|--|--|--|--|--|
| Imobil împrejmuit/ neîmprejmuit |  |  |  | Imobil contestat/ necontestat |  |  |  | Alte observații                          |  |  |  |  |  |  |  |
| Neîmprejmuit                    |  |  |  |                               |  |  |  | imobil amplasat si pe nr. topo. 215, 216 |  |  |  |  |  |  |  |



## REGISTRUL CADASTRAL AL IMOBILELOR

ANEXA Nr. 2

UAT Tămășeu  
Zonă cooperativizată (Co)

Sector cadastral nr. 81

| 1. DESCRIEREA IMOBILULUI |   |                 |        |                    |                          |          |           |             |                     |                   |                           |                      |                      |              |        |                         |
|--------------------------|---|-----------------|--------|--------------------|--------------------------|----------|-----------|-------------|---------------------|-------------------|---------------------------|----------------------|----------------------|--------------|--------|-------------------------|
| DATE TEREN               |   |                 |        |                    |                          |          |           |             |                     |                   | DATE CONSTRUCȚII          |                      |                      |              |        |                         |
| Identificator teren      | Adresă imobil   | Număr cadastral | Nr. CF | Suprafața măsurată | Intravilan / extra.(I/E) | Nr. top. | Nr. tarla | Nr. parcelă | Categorie folosință | Suprafață parcelă | Identificator construcție | Cod grupă destinație | Suprafața construită | Nr. niveluri | Nr. CF | Constr. cu acte (DA/NU) |
| 81009                    | Intravilan, Loc. Parhida, Nr.35, UAT. Tămășeu, Jud. Bihor; (Tarla: -, Parcela: -) |                 | 51359  | 2511               | I                        | 213, 214 |           |             | A                   | 2511              |                           |                      |                      |              |        |                         |

| 2. PROPRIETATEA / POSESIA      |                  |                  |                          |                     |                    |            |                                 |                     |                  |                   |   |                   |                               |
|--------------------------------|------------------|------------------|--------------------------|---------------------|--------------------|------------|---------------------------------|---------------------|------------------|-------------------|---|-------------------|-------------------------------|
| Titularul dreptului / posesiei |                  |                  | Proprietar=1 / Posesor=0 | Data nașterii / CUI | Domiciliu / Sediu  | Cota parte | Identificator entitate asociată | Cotă parte teren UI | Mod de dobândire | Act juridic       |   |                   | Obs. privitoare la proprietar |
| Nume / Denumire                | Inițiala tatălui | Prenume          |                          |                     |                    |            |                                 |                     |                  | Tip act           | Nr. act / data                                      | Emitent           |                               |
| OPRIȘ                          |                  | MAGDALENA        | 1                        |                     | Jud. Neidentificat | 1/2        | 81009                           |                     | Lege             | act administrativ | T.P.1148 / 27.01.2014                               | CJPSPDPAT         | Lipsa CNP                     |
| STARK                          |                  | GABRIELA TATIANA | 1                        | 12.10.1974          | Jud: Neidentificat | 1/2        | 81009                           |                     | Convenție        | act notarial      | act de partaj autentificat sub nr. 101 / 04.03.2014 | BNP Gabor Daniela |                               |

| 3. SARCINI / DEZMEMBRĂMINTE |                  |         |                     |                   |  |            |                                 |             |                |         |                 |            |   |
|-----------------------------|------------------|---------|---------------------|-------------------|--|------------|---------------------------------|-------------|----------------|---------|-----------------|------------|---|
| Titular                     |                  |         | Data nașterii / CUI | Domiciliu / Sediu | Tipul sarcinii sau al dezmembrămintelor dreptului de proprietate | Cota parte | Identificator entitate asociată | Act juridic |                |         | Valoare ipotecă | Tip monedă |   |
| Nume / Denumire             | Inițiala tatălui | Prenume |                     |                   |  |            |                                 | Tip act     | Nr. act / data | Emitent |                 |            |   |
| -                           | -                | -       | -                   | -                 | -  | -          | -                               | -           | -              | -       | -               | -          | - |

| 4. NOTĂRI, PROCESE, INTERDICȚII |         |               |         |                                 |
|---------------------------------|---------|---------------|---------|---------------------------------|
| Tipul notării                   | Tip act | Nr. act/ data | Emitent | Identificator entitate asociată |
| -                               | -       | -             | -       | -                               |

| 5. OBSERVAȚII                   |                               |   |
|---------------------------------|-------------------------------|---|
| Imobil împrejmuit/ neîmprejmuit | Imobil contestat/ necontestat | Alte observații                           |
| Neîmprejmuit                    |                               | imobil amplasat si pe nr. topo 211 si 212 |



## REGISTRUL CADASTRAL AL IMOBILELOR

ANEXA Nr. 2

UAT Tămășeu  
Zonă cooperativizată (Co)

Sector cadastral nr. 81

| 1. DESCRIEREA IMOBILULUI |   |                 |        |                    |                          |                                      |           |             |                     |                   |                           |                      |                      |              |        |                         |
|--------------------------|---|-----------------|--------|--------------------|--------------------------|--------------------------------------|-----------|-------------|---------------------|-------------------|---------------------------|----------------------|----------------------|--------------|--------|-------------------------|
| DATE TEREN               |   |                 |        |                    |                          |                                      |           |             |                     |                   | DATE CONSTRUCȚII          |                      |                      |              |        |                         |
| Identificator teren      | Adresă imobil   | Număr cadastral | Nr. CF | Suprafața măsurată | Intravilan / extra.(I/E) | Nr. top.                             | Nr. tarla | Nr. parcelă | Categorie folosință | Suprafață parcelă | Identificator construcție | Cod grupă destinație | Suprafața construită | Nr. niveluri | Nr. CF | Constr. cu acte (DA/NU) |
| 81010                    | Intravilan, Loc. Parhida, Nr.38, UAT. Tămășeu, Jud. Bihor; (Tarla: -, Parcela: -) |                 | 54396  | 6999               | I                        | 209/1, 209/2, 210, 211, 212/1, 212/2 |           |             | CC                  | 1500              | 1                         | CL                   | 77                   | 1            |        | DA                      |
|                          |   |                 |        |                    | I                        | 209/1, 209/2, 210, 211, 212/1, 212/2 |           |             | A                   | 5499              |                           |                      |                      |              |        |                         |

| 2. PROPRIETATEA / POSESIA      |                  |          |                          |                     |   |            |                                 |                     |                  |                   |  |                            |                               |
|--------------------------------|------------------|----------|--------------------------|---------------------|---|------------|---------------------------------|---------------------|------------------|-------------------|--|----------------------------|-------------------------------|
| Titularul dreptului / posesiei |                  |          | Proprietar=1 / Posesor=0 | Data nașterii / CUI | Domiciliu / Sediul  | Cota parte | Identificator entitate asociată | Cotă parte teren UI | Mod de dobândire | Act juridic       |  |                            | Obs. privitoare la proprietar |
| Nume / Denumire                | Inițiala tatălui | Prenume  |                          |                     |   |            |                                 |                     |                  | Tip act           | Nr. act / data                                   | Emitent                    |                               |
| PELES                          |                  | MARIA    | 1                        |                     | Jud. neidentificat  | 2926/7174  | 81010                           |                     | Convenție        | act notarial      | 2687, Contract de vânzare-cumpărare / 29.04.1998 | BNP Ilie Dragoiu           | cas. Lipsa CNP                |
| PELES                          |                  | MARIA    | 1                        |                     | Jud. neidentificat  | 1/1        | C1                              |                     | Convenție        | act notarial      | 2687, Contract de vânzare-cumpărare / 29.04.1998 | BNP Ilie Dragoiu           | cas. Lipsa CNP                |
| PELES                          |                  | MARIA    | 1                        |                     | Jud. neidentificat  | 1056/7174  | 81010                           |                     | Lege             | act administrativ | 875, Titlu de proprietate / 23.03.1995           | CJPSPDPAT BIHOR            | Lipsa CNP                     |
| PELEȘ                          |                  | MARIA    | 1                        |                     | Jud. neidentificat  | 528/7174   | 81010                           |                     | Convenție        | act notarial      | 314, Contract de vânzare-cumpărare / 03.09.2002  | BNP Berger Tiberiu Gabriel | Lipsa CNP                     |
| PELEȘ                          |                  | MARIA    | 1                        |                     | Jud. neidentificat  | 1585/7174  | 81010                           |                     | Convenție        | act notarial      | 1315, Contract de donatie / 03.09.2002           | BNP Berger Tiberiu Gabriel | Lipsa CNP                     |
| GHERLE                         |                  | GHEORGHE | 1                        | 24.01.1947          | Loc. Dumbravița, Str. TUDOR VLADIMIRESCU, Nr.41A, UAT. Dumbrăvița, Jud. Timiș | 1079/7174  | 81010                           |                     | Convenție        | act notarial      | 206 / 14.04.2018                                 | BNP Berger Lucia Paula     | si sotia                      |
| GHERLE                         |                  | FLOAREA  | 1                        | 20.01.1950          | Loc. Dumbravița, Str. TUDOR VLADIMIRESCU, Nr.41A, UAT. Dumbrăvița, Jud. Timiș |            |                                 |                     |                  |                   |  |                            | bun comun                     |



**3. SARCINI / DEZMEMBRĂMINTE**

| Titular         |                  |         | Data nașterii / CUI | Domiciliu / Sediul                            | Tipul sarcinii sau al dezmembrămintelor dreptului de proprietate | Cota parte | Identificator entitate asociată | Act juridic  |                  |                    | Valoare ipotecă | Tip monedă |
|-----------------|------------------|---------|---------------------|---|--|------------|---------------------------------|--------------|------------------|--------------------|-----------------|------------|
| Nume / Denumire | Inițiala tatălui | Prenume |                     |   |  |            |                                 | Tip act      | Nr. act / data   | Emitent            |                 |            |
| PELEȘ           |                  | MARIA   | 28.08.1939          | Loc. Parhida, Nr.38, UAT. Tămășeu, Jud. Bihor | Uzuct viager   | 1079/7174  | 81010                           | act notarial | 206 / 14.04.2018 | Berger Lucia Paula |                 |            |

**4. NOTĂRI, PROCESE, INTERDICȚII**

| Tipul notării   | Tip act      | Nr. act / data   | Emitent            | Identificator entitate asociată |
|---|--------------|------------------|--------------------|---------------------------------|
| Se noteaza interdictia de instrainare si grevare pe toata durata vietii numitei Peles Maria | act notarial | 206 / 14.04.2018 | Berger Lucia Paula | 81010                           |

**5. OBSERVAȚII**

| Imobil împrejmuit / neîmprejmuit | Imobil contestat / necontestat | Alte observații   |
|----------------------------------|--------------------------------|---|
| Împrejmuit                       |                                | Imobil amplasat si pe nr. topo 208/3. Constructia din CF 1248 - autodemolata. |



## REGISTRUL CADASTRAL AL IMOBILELOR

ANEXA Nr. 2

UAT Tămășeu  
Zonă cooperativizată (Co)

Sector cadastral nr. 81

| 1. DESCRIEREA IMOBILULUI |   |                 |        |                    |                          |                          |           |             |                     |                   |                           |                      |                      |              |          |                         |
|--------------------------|---|-----------------|--------|--------------------|--------------------------|--------------------------|-----------|-------------|---------------------|-------------------|---------------------------|----------------------|----------------------|--------------|----------|-------------------------|
| DATE TEREN               |   |                 |        |                    |                          |                          |           |             |                     |                   | DATE CONSTRUCȚII          |                      |                      |              |          |                         |
| Identificator teren      | Adresă imobil   | Număr cadastral | Nr. CF | Suprafața măsurată | Intravilan / extra.(I/E) | Nr. top.                 | Nr. tarla | Nr. parcelă | Categorie folosință | Suprafață parcelă | Identificator construcție | Cod grupă destinație | Suprafața construită | Nr. niveluri | Nr. CF   | Constr. cu acte (DA/NU) |
| 81011                    | Intravilan, Loc. Parhida, Nr.39, UAT. Tămășeu, Jud. Bihor; (Tarla: -, Parcela: -) |                 | 54264  | 2780               | I                        | 207/1, 208/1, 208/3, 206 |           |             | CC                  | 331               | 1                         | CL                   | 213                  | 1            | 54264-C1 | NU                      |
|                          |   |                 |        |                    | I                        | 207/1, 208/1, 208/3, 206 |           |             | A                   | 2449              |                           |                      |                      |              |          |                         |

| 2. PROPRIETATEA / POSESIA      |                  |         |                          |                     |  |            |                                 |                     |                  |              |                |                      |                               |
|--------------------------------|------------------|---------|--------------------------|---------------------|--|------------|---------------------------------|---------------------|------------------|--------------|----------------|----------------------|-------------------------------|
| Titularul dreptului / posesiei |                  |         | Proprietar=1 / Posesor=0 | Data nașterii / CUI | Domiciliu / Sediul                     | Cota parte | Identificator entitate asociată | Cotă parte teren UI | Mod de dobândire | Act juridic  |                |                      | Obs. privitoare la proprietar |
| Nume / Denumire                | Inițiala tatălui | Prenume |                          |                     |  |            |                                 |                     |                  | Tip act      | Nr. act / data | Emitent              |                               |
| UAT TAMASEU                    |                  |         | 1                        | 15297903            | Loc. Tamaseu, UAT. Tămășeu, Jud. Bihor | 1/1        | 81011                           |                     | Lege             | act normativ | 7 / 13.03.1996 | Parlamentul Romaniei | Proprietar neidentificat      |

| 3. SARCINI / DEZMEMBRĂMINTE |                  |         |                     |                    |  |            |                                 |             |                |         |                 |            |
|-----------------------------|------------------|---------|---------------------|--------------------|--|------------|---------------------------------|-------------|----------------|---------|-----------------|------------|
| Titular                     |                  |         | Data nașterii / CUI | Domiciliu / Sediul | Tipul sarcinii sau al dezmembrămintelor dreptului de proprietate | Cota parte | Identificator entitate asociată | Act juridic |                |         | Valoare ipotecă | Tip monedă |
| Nume / Denumire             | Inițiala tatălui | Prenume |                     |                    |  |            |                                 | Tip act     | Nr. act / data | Emitent |                 |            |
| -                           | -                | -       | -                   | -                  | -  | -          | -                               | -           | -              | -       | -               | -          |

| 4. NOTĂRI, PROCESE, INTERDICȚII |         |                |         |                                 |
|---------------------------------|---------|----------------|---------|---------------------------------|
| Tipul notării                   | Tip act | Nr. act / data | Emitent | Identificator entitate asociată |
| -                               | -       | -              | -       | -                               |

| 5. OBSERVAȚII                    |                                |                                 |
|----------------------------------|--------------------------------|---------------------------------|
| Imobil împrejmuit / neîmprejmuit | Imobil contestat / necontestat | Alte observații                 |
| Împrejmuit                       |                                | Construcția din CF autodemolată |



## REGISTRUL CADASTRAL AL IMOBILELOR

ANEXA Nr. 2

UAT Tămășeu

Zonă cooperativizată (Co)

Sector cadastral nr. 81

| 1. DESCRIEREA IMOBILULUI |  |                 |             |                    |                          |          |           |             |                     |                   |                           |                      |                      |              |        |                         |
|--------------------------|--|-----------------|-------------|--------------------|--------------------------|----------|-----------|-------------|---------------------|-------------------|---------------------------|----------------------|----------------------|--------------|--------|-------------------------|
| DATE TEREN               |  |                 |             |                    |                          |          |           |             |                     | DATE CONSTRUCȚII  |                           |                      |                      |              |        |                         |
| Identificator teren      | Adresă imobil  | Număr cadastral | Nr. CF      | Suprafața măsurată | Intravilan / extra.(I/E) | Nr. top. | Nr. tarla | Nr. parcelă | Categorie folosință | Suprafață parcelă | Identificator construcție | Cod grupă destinație | Suprafața construită | Nr. niveluri | Nr. CF | Constr. cu acte (DA/NU) |
| 81012                    | Intravilan, Loc. Parhida, Nr.260, UAT. Tămășeu, Jud. Bihor; (Tarla: -, Parcela: -) |                 | 646 PARHIDA | 1220               | I                        | 208/4    |           |             | CC                  | 400               | 1                         | CL                   | 79                   | 1            |        | DA                      |
|                          |  |                 |             |                    | I                        | 208/4    |           |             | A                   | 820               | 2                         | CA                   | 36                   | 1            |        | DA                      |

| 2. PROPRIETATEA / POSESIA      |                  |           |                          |                     |                    |            |                                 |                     |                  |                   |  |                          |                               |  |  |
|--------------------------------|------------------|-----------|--------------------------|---------------------|--------------------|------------|---------------------------------|---------------------|------------------|-------------------|--|--------------------------|-------------------------------|--|--|
| Titularul dreptului / posesiei |                  |           | Proprietar=1 / Posesor=0 | Data nașterii / CUI | Domiciliu / Sediul | Cota parte | Identificator entitate asociată | Cotă parte teren UI | Mod de dobândire | Act juridic       |  |                          | Obs. privitoare la proprietar |  |  |
| Nume / Denumire                | Inițiala tatălui | Prenume   |                          |                     |                    |            |                                 |                     |                  | Tip act           | Nr. act / data                               | Emitent                  |                               |  |  |
| FARKAS                         |                  | ELISABETA | 1                        |                     | Jud. Neidentificat | 1/1        | 81012                           |                     | Reconstituire    | act administrativ | 6953, Titlu de proprietate / 25.09.2007      | CJPSDPAT BIHOR           | lipsa cnp                     |  |  |
| FARKAS                         |                  | CAROL     | 1                        |                     | Jud. Neidentificat |            |                                 |                     |                  |                   |  |                          | lipsa cnp                     |  |  |
| FARKAS                         |                  | ELISABETA | 1                        |                     | Jud. Neidentificat | 1/1        | C1, C2                          |                     | Construire       | act administrativ | 3145, Adeverinta de constructii / 06.09.2022 | Primaria comunei Tamaseu | lipsa cnp                     |  |  |
| FARKAS                         |                  | CAROL     | 1                        |                     | Jud. Neidentificat |            |                                 |                     |                  |                   |  |                          | lipsa cnp                     |  |  |

| 3. SARCINI / DEZMEMBRĂMINTE |                  |         |                     |                    |  |            |                                 |             |                |         |                 |            |   |  |  |
|-----------------------------|------------------|---------|---------------------|--------------------|--|------------|---------------------------------|-------------|----------------|---------|-----------------|------------|---|--|--|
| Titular                     |                  |         | Data nașterii / CUI | Domiciliu / Sediul | Tipul sarcinii sau al dezmembrămintelor dreptului de proprietate | Cota parte | Identificator entitate asociată | Act juridic |                |         | Valoare ipotecă | Tip monedă |   |  |  |
| Nume / Denumire             | Inițiala tatălui | Prenume |                     |                    |  |            |                                 | Tip act     | Nr. act / data | Emitent |                 |            |   |  |  |
| -                           | -                | -       | -                   | -                  | -  | -          | -                               | -           | -              | -       | -               | -          | - |  |  |

| 4. NOTĂRI, PROCESE, INTERDICȚII |  |  |  |  |  |         |                |         |                                 |  |  |  |  |  |  |
|---------------------------------|--|--|--|--|--|---------|----------------|---------|---------------------------------|--|--|--|--|--|--|
| Tipul notării                   |  |  |  |  |  | Tip act | Nr. act / data | Emitent | Identificator entitate asociată |  |  |  |  |  |  |
| -                               |  |  |  |  |  | -       | -              | -       | -                               |  |  |  |  |  |  |

| 5. OBSERVAȚII                    |  |  |  |                                |  |  |  |                                      |  |  |  |  |  |  |  |
|----------------------------------|--|--|--|--------------------------------|--|--|--|--------------------------------------|--|--|--|--|--|--|--|
| Imobil împrejmuit / neîmprejmuit |  |  |  | Imobil contestat / necontestat |  |  |  | Alte observații                      |  |  |  |  |  |  |  |
| Împrejmuit                       |  |  |  |                                |  |  |  | Imobil amplasat si pe nr. topo 208/1 |  |  |  |  |  |  |  |



## REGISTRUL CADASTRAL AL IMOBILELOR

ANEXA Nr. 2

UAT Tămășeu  
Zonă cooperativizată (Co)

Sector cadastral nr. 81

| 1. DESCRIEREA IMOBILULUI |  |                 |           |                    |                          |          |           |             |                     |                   |                           |                      |                      |              |        |                         |
|--------------------------|--|-----------------|-----------|--------------------|--------------------------|----------|-----------|-------------|---------------------|-------------------|---------------------------|----------------------|----------------------|--------------|--------|-------------------------|
| DATE TEREN               |  |                 |           |                    |                          |          |           |             |                     |                   | DATE CONSTRUCȚII          |                      |                      |              |        |                         |
| Identificator teren      | Adresă imobil  | Număr cadastral | Nr. CF    | Suprafața măsurată | Intravilan / extra.(I/E) | Nr. top. | Nr. tarla | Nr. parcelă | Categorie folosință | Suprafață parcelă | Identificator construcție | Cod grupă destinație | Suprafața construită | Nr. niveluri | Nr. CF | Constr. cu acte (DA/NU) |
| 81013                    | Intravilan, Loc. Parhida, UAT. Tămășeu, Jud. Bihor; (Tarla: -, Parcela: -) |                 | 1 PARHIDA | 3126               | I                        | 1676     |           |             | F                   | 3126              |                           |                      |                      |              |        |                         |

| 2. PROPRIETATEA / POSESIA      |                  |         |                          |                     |  |            |                                 |                     |                  |              |                |                      |                               |
|--------------------------------|------------------|---------|--------------------------|---------------------|--|------------|---------------------------------|---------------------|------------------|--------------|----------------|----------------------|-------------------------------|
| Titularul dreptului / posesiei |                  |         | Proprietar=1 / Posesor=0 | Data nașterii / CUI | Domiciliu / Sediu                      | Cota parte | Identificator entitate asociată | Cotă parte teren UI | Mod de dobândire | Act juridic  |                |                      | Obs. privitoare la proprietar |
| Nume / Denumire                | Inițiala tatălui | Prenume |                          |                     |  |            |                                 |                     |                  | Tip act      | Nr. act / data | Emitent              |                               |
| UAT TAMASEU                    |                  |         | 1                        | 15297903            | Loc. Tamaseu, UAT. Tămășeu, Jud. Bihor | 1/1        | 81013                           |                     | Lege             | act normativ | 7 / 13.03.1996 | Parlamentul Romaniei | Proprietar neidentificat      |

| 3. SARCINI / DEZMEMBRĂMINTE |                  |         |                     |                   |  |            |                                 |             |                |         |                 |            |
|-----------------------------|------------------|---------|---------------------|-------------------|--|------------|---------------------------------|-------------|----------------|---------|-----------------|------------|
| Titular                     |                  |         | Data nașterii / CUI | Domiciliu / Sediu | Tipul sarcinii sau al dezmembrămintelor dreptului de proprietate | Cota parte | Identificator entitate asociată | Act juridic |                |         | Valoare ipotecă | Tip monedă |
| Nume / Denumire             | Inițiala tatălui | Prenume |                     |                   |  |            |                                 | Tip act     | Nr. act / data | Emitent |                 |            |
| -                           | -                | -       | -                   | -                 | -  | -          | -                               | -           | -              | -       | -               | -          |

| 4. NOTĂRI, PROCESE, INTERDICȚII |         |                |         |                                 |
|---------------------------------|---------|----------------|---------|---------------------------------|
| Tipul notării                   | Tip act | Nr. act / data | Emitent | Identificator entitate asociată |
| -                               | -       | -              | -       | -                               |

| 5. OBSERVAȚII                    |                                |                 |
|----------------------------------|--------------------------------|-----------------|
| Imobil împrejmuit / neîmprejmuit | Imobil contestat / necontestat | Alte observații |
| Neîmprejmuit                     |                                |                 |



## REGISTRUL CADASTRAL AL IMOBILELOR

ANEXA Nr. 2

UAT Tămășeu

Zonă cooperativizată (Co)

Sector cadastral nr. 81

| 1. DESCRIEREA IMOBILULUI |  |                 |        |                    |                          |          |           |             |                     |                   |                           |                      |                      |              |        |                         |
|--------------------------|--|-----------------|--------|--------------------|--------------------------|----------|-----------|-------------|---------------------|-------------------|---------------------------|----------------------|----------------------|--------------|--------|-------------------------|
| DATE TEREN               |  |                 |        |                    |                          |          |           |             |                     | DATE CONSTRUCȚII  |                           |                      |                      |              |        |                         |
| Identificator teren      | Adresă imobil  | Număr cadastral | Nr. CF | Suprafața măsurată | Intravilan / extra.(I/E) | Nr. top. | Nr. tarla | Nr. parcelă | Categorie folosință | Suprafață parcelă | Identificator construcție | Cod grupă destinație | Suprafața construită | Nr. niveluri | Nr. CF | Constr. cu acte (DA/NU) |
| 81014                    | Intravilan, Loc. Parhida, Nr.262, UAT. Tămășeu, Jud. Bihor; (Tarla: -, Parcela: -) |                 | 51712  | 351                | I                        | 221/1    |           |             | CC                  | 140               | 1                         | CL                   | 60                   | 1            |        | DA                      |
|                          |  |                 |        |                    | I                        | 221/1    |           | A           | 211                 |                   |                           |                      |                      |              |        |                         |

| 2. PROPRIETATEA / POSESIA      |                  |         |                          |                     |  |            |                                 |                     |                  |                   |  |                          |                               |  |  |
|--------------------------------|------------------|---------|--------------------------|---------------------|--|------------|---------------------------------|---------------------|------------------|-------------------|--|--------------------------|-------------------------------|--|--|
| Titularul dreptului / posesiei |                  |         | Proprietar=1 / Posesor=0 | Data nașterii / CUI | Domiciliu / Sediul                             | Cota parte | Identificator entitate asociată | Cotă parte teren UI | Mod de dobândire | Act juridic       |  |                          | Obs. privitoare la proprietar |  |  |
| Nume / Denumire                | Inițiala tatălui | Prenume |                          |                     |  |            |                                 |                     |                  | Tip act           | Nr. act / data                               | Emitent                  |                               |  |  |
| SZILÁGYI                       |                  | JANOS   | 1                        | 12.04.1971          | Loc. Parhida, Nr.262, UAT. Tămășeu, Jud. Bihor | 1/1        | 81014                           |                     | Reconstituire    | act administrativ | 18695, Titlu de proprietate / 05.04.2011     | CJPSDPAT BIHOR           |                               |  |  |
| SZILAGYI                       |                  | REMUS   | 1                        | 19.11.1994          | Jud. Neidentificat                             | 1/1        | C1                              |                     | Construire       | act administrativ | 3145, Adeverinta de constructii / 06.09.2022 | Primaria comunei Tamaseu |                               |  |  |

| 3. SARCINI / DEZMEMBRĂMINTE |                  |         |                     |                    |  |            |                                 |             |                |         |                 |            |   |  |  |
|-----------------------------|------------------|---------|---------------------|--------------------|--|------------|---------------------------------|-------------|----------------|---------|-----------------|------------|---|--|--|
| Titular                     |                  |         | Data nașterii / CUI | Domiciliu / Sediul | Tipul sarcinii sau al dezmembrămintelor dreptului de proprietate | Cota parte | Identificator entitate asociată | Act juridic |                |         | Valoare ipotecă | Tip monedă |   |  |  |
| Nume / Denumire             | Inițiala tatălui | Prenume |                     |                    |  |            |                                 | Tip act     | Nr. act / data | Emitent |                 |            |   |  |  |
| -                           | -                | -       | -                   | -                  | -  | -          | -                               | -           | -              | -       | -               | -          | - |  |  |

| 4. NOTĂRI, PROCESE, INTERDICȚII |  |  |  |  |  |         |  |               |  |         |  |                                 |  |  |  |
|---------------------------------|--|--|--|--|--|---------|--|---------------|--|---------|--|---------------------------------|--|--|--|
| Tipul notării                   |  |  |  |  |  | Tip act |  | Nr. act/ data |  | Emitent |  | Identificator entitate asociată |  |  |  |
| -                               |  |  |  |  |  | -       |  | -             |  | -       |  | -                               |  |  |  |

| 5. OBSERVAȚII                   |  |  |  |                               |  |  |  |   |  |  |  |  |  |  |  |
|---------------------------------|--|--|--|-------------------------------|--|--|--|---|--|--|--|--|--|--|--|
| Imobil împrejmuit/ neîmprejmuit |  |  |  | Imobil contestat/ necontestat |  |  |  | Alte observații   |  |  |  |  |  |  |  |
| Împrejmuit                      |  |  |  |                               |  |  |  | Imobil amplasat si pe nr. topo 217<br>Construcția din CF autodemolată |  |  |  |  |  |  |  |





## REGISTRUL CADASTRAL AL IMOBILELOR

ANEXA Nr. 2

UAT Tămășeu

Zonă cooperativizată (Co)

Sector cadastral nr. 81

| 1. DESCRIEREA IMOBILULUI |  |                 |                 |                    |                          |                   |           |             |                     |                   |                           |                      |                      |              |        |                         |
|--------------------------|--|-----------------|-----------------|--------------------|--------------------------|-------------------|-----------|-------------|---------------------|-------------------|---------------------------|----------------------|----------------------|--------------|--------|-------------------------|
| DATE TEREN               |  |                 |                 |                    |                          |                   |           |             |                     |                   | DATE CONSTRUCȚII          |                      |                      |              |        |                         |
| Identificator teren      | Adresă imobil  | Număr cadastral | Nr. CF          | Suprafața măsurată | Intravilan / extra.(I/E) | Nr. top.          | Nr. tarla | Nr. parcelă | Categorie folosință | Suprafață parcelă | Identificator construcție | Cod grupă destinație | Suprafața construită | Nr. niveluri | Nr. CF | Constr. cu acte (DA/NU) |
| 81015                    | Intravilan, Loc. Parhida, Nr.264, UAT. Tămășeu, Jud. Bihor; (Tarla: -, Parcela: -) |                 | 60, 196 PARHIDA | 2948               | I                        | 225/1, 225/2, 226 |           |             | CC                  | 700               | 1                         | CL                   | 75                   | 1            |        | DA                      |
|                          |  |                 |                 |                    | I                        | 225/1, 225/2, 226 |           | A           | 2248                | 2                 | CA                        | 84                   | 1                    |              | DA     |                         |

| 2. PROPRIETATEA / POSESIA      |                  |         |                          |                     |                    |            |                                 |                     |                  |                   |  |                          |                               |
|--------------------------------|------------------|---------|--------------------------|---------------------|--------------------|------------|---------------------------------|---------------------|------------------|-------------------|--|--------------------------|-------------------------------|
| Titularul dreptului / posesiei |                  |         | Proprietar=1 / Posesor=0 | Data nașterii / CUI | Domiciliu / Sediul | Cota parte | Identificator entitate asociată | Cotă parte teren UI | Mod de dobândire | Act juridic       |  |                          | Obs. privitoare la proprietar |
| Nume / Denumire                | Inițiala tatălui | Prenume |                          |                     |                    |            |                                 |                     |                  | Tip act           | Nr. act / data                               | Emitent                  |                               |
| BURLO                          |                  | LUCICA  | 1                        |                     | Jud. Neidentificat | 1/1        | 81015, C1                       |                     | Sucesiune        | act notarial      | 157, Certificat de mostenitor / 16.09.2004   | BNP Gondosch Betty       | fiica lipsa cnp               |
| BURLO                          |                  | LUICICA | 1                        |                     | Jud. Neidentificat | 1/1        | C2                              |                     | Construire       | act administrativ | 3145, Adeverinta de constructii / 06.09.2022 | Primaria comunei Tamaseu | lipsa cnp                     |

| 3. SARCINI / DEZMEMBRĂMINTE |                  |         |                     |                    |  |            |                                 |             |                |         |                 |            |
|-----------------------------|------------------|---------|---------------------|--------------------|--|------------|---------------------------------|-------------|----------------|---------|-----------------|------------|
| Titular                     |                  |         | Data nașterii / CUI | Domiciliu / Sediul | Tipul sarcinii sau al dezmembrămintelor dreptului de proprietate | Cota parte | Identificator entitate asociată | Act juridic |                |         | Valoare ipotecă | Tip monedă |
| Nume / Denumire             | Inițiala tatălui | Prenume |                     |                    |  |            |                                 | Tip act     | Nr. act / data | Emitent |                 |            |
| -                           | -                | -       | -                   | -                  | -  | -          | -                               | -           | -              | -       | -               | -          |

| 4. NOTĂRI, PROCESE, INTERDICȚII |         |                |         |                                 |
|---------------------------------|---------|----------------|---------|---------------------------------|
| Tipul notării                   | Tip act | Nr. act / data | Emitent | Identificator entitate asociată |
| -                               | -       | -              | -       | -                               |

| 5. OBSERVAȚII                    |                                |                                      |
|----------------------------------|--------------------------------|--------------------------------------|
| Imobil împrejmuit / neîmprejmuit | Imobil contestat / necontestat | Alte observații                      |
| Neîmprejmuit                     |                                | Imobil amplasat si pe nr. topo 222/2 |



## REGISTRUL CADASTRAL AL IMOBILELOR

ANEXA Nr. 2

UAT Tămășeu

Zonă cooperativizată (Co)

Sector cadastral nr. 81

| 1. DESCRIEREA IMOBILULUI |  |                 |                  |                    |                          |          |           |             |                     |                   |                           |                      |                      |              |        |                         |
|--------------------------|--|-----------------|------------------|--------------------|--------------------------|----------|-----------|-------------|---------------------|-------------------|---------------------------|----------------------|----------------------|--------------|--------|-------------------------|
| DATE TEREN               |  |                 |                  |                    |                          |          |           |             |                     |                   | DATE CONSTRUCȚII          |                      |                      |              |        |                         |
| Identificator teren      | Adresă imobil  | Număr cadastral | Nr. CF           | Suprafața măsurată | Intravilan / extra.(I/E) | Nr. top. | Nr. tarla | Nr. parcelă | Categorie folosință | Suprafață parcelă | Identificator construcție | Cod grupă destinație | Suprafața construită | Nr. niveluri | Nr. CF | Constr. cu acte (DA/NU) |
| 81016                    | Intravilan, Loc. Parhida, Nr.265, UAT. Tămășeu, Jud. Bihor; (Tarla: -, Parcela: -) |                 | 172, 195 PARHIDA | 1039               | I                        | 227, 232 |           |             | CC                  | 460               | 1                         | CL                   | 83                   | 1            |        | DA                      |
|                          |  |                 |                  |                    | I                        | 227, 232 |           |             | A                   | 579               | 2                         | CA                   | 43                   | 1            |        | DA                      |
|                          |  |                 |                  |                    |                          |          |           |             |                     |                   | 3                         | CA                   | 40                   | 1            |        | DA                      |

| 2. PROPRIETATEA / POSESIA      |                  |          |                          |                     |                    |            |                                 |                     |                  |                   |   |                          |                               |  |  |
|--------------------------------|------------------|----------|--------------------------|---------------------|--------------------|------------|---------------------------------|---------------------|------------------|-------------------|---|--------------------------|-------------------------------|--|--|
| Titularul dreptului / posesiei |                  |          | Proprietar=1 / Posesor=0 | Data nașterii / CUI | Domiciliu / Sediu  | Cota parte | Identificator entitate asociată | Cotă parte teren UI | Mod de dobândire | Act juridic       |   |                          | Obs. privitoare la proprietar |  |  |
| Nume / Denumire                | Inițiala tatălui | Prenume  |                          |                     |                    |            |                                 |                     |                  | Tip act           | Nr. act / data                                  | Emitent                  |                               |  |  |
| ERDEI                          |                  | DOREL    | 1                        |                     | Jud. Neidentificat | 1/1        | 81016                           |                     | Convenție        | act notarial      | 700, Contract de vânzare-cumpărare / 23.04.2001 | BNP Popa Ioan            | cas. lipsa cnp                |  |  |
| ERDEI                          |                  | LUCREȚIA | 1                        | Jud. Neidentificat  | lipsa cnp          |            |                                 |                     |                  |                   |   |                          |                               |  |  |
| ERDEI                          |                  | DOREL    | 1                        |                     | Jud. Neidentificat | 1/1        | C1, C2, C3                      |                     | Construire       | act administrativ | 3145, Adeverinta de constructii / 06.09.2022    | Primaria comunei Tamaseu | lipsa cnp                     |  |  |
| ERDEI                          |                  | LUCREȚIA | 1                        | Jud. Neidentificat  | lipsa cnp          |            |                                 |                     |                  |                   |   |                          |                               |  |  |

| 3. SARCINI / DEZMEMBRĂMINTE |                  |         |                     |                   |  |            |                                 |             |                |         |                 |            |
|-----------------------------|------------------|---------|---------------------|-------------------|--|------------|---------------------------------|-------------|----------------|---------|-----------------|------------|
| Titular                     |                  |         | Data nașterii / CUI | Domiciliu / Sediu | Tipul sarcinii sau al dezmembrămintelor dreptului de proprietate | Cota parte | Identificator entitate asociată | Act juridic |                |         | Valoare ipotecă | Tip monedă |
| Nume / Denumire             | Inițiala tatălui | Prenume |                     |                   |  |            |                                 | Tip act     | Nr. act / data | Emitent |                 |            |
| -                           | -                | -       | -                   | -                 | -  | -          | -                               | -           | -              | -       | -               | -          |

| 4. NOTĂRI, PROCESE, INTERDICȚII |         |               |         |                                 |
|---------------------------------|---------|---------------|---------|---------------------------------|
| Tipul notării                   | Tip act | Nr. act/ data | Emitent | Identificator entitate asociată |
| -                               | -       | -             | -       | -                               |

| 5. OBSERVAȚII                   |                               |                 |
|---------------------------------|-------------------------------|-----------------|
| Imobil împrejmuit/ neîmprejmuit | Imobil contestat/ necontestat | Alte observații |
| Împrejmuit                      |                               |                 |



## REGISTRUL CADASTRAL AL IMOBILELOR

ANEXA Nr. 2

UAT Tămășeu  
Zonă cooperativizată (Co)

Sector cadastral nr. 81


| 1. DESCRIEREA IMOBILULUI |  |                 |        |                    |                          |          |           |             |                     |                   |                           |                      |                      |              |          |                         |
|--------------------------|--|-----------------|--------|--------------------|--------------------------|----------|-----------|-------------|---------------------|-------------------|---------------------------|----------------------|----------------------|--------------|----------|-------------------------|
| DATE TEREN               |  |                 |        |                    |                          |          |           |             |                     | DATE CONSTRUCȚII  |                           |                      |                      |              |          |                         |
| Identificator teren      | Adresă imobil  | Număr cadastral | Nr. CF | Suprafața măsurată | Intravilan / extra.(I/E) | Nr. top. | Nr. tarla | Nr. parcelă | Categorie folosință | Suprafață parcelă | Identificator construcție | Cod grupă destinație | Suprafața construită | Nr. niveluri | Nr. CF   | Constr. cu acte (DA/NU) |
| 81017                    | Intravilan, Loc. Parhida, Nr.266, UAT. Tămășeu, Jud. Bihor; (Tarla: -, Parcela: -) |                 | 52458  | 975                | I                        | 240/1    |           |             | CC                  | 416               | 1                         | CL                   | 108                  | 1            | 52458-C1 | DA                      |
|                          |  |                 |        |                    | I                        | 240/1    |           |             | A                   | 559               |                           |                      |                      |              |          |                         |

| 2. PROPRIETATEA / POSESIA      |                  |              |                          |                     |   |            |                                 |                     |                  |                   |                           |                          |                               |
|--------------------------------|------------------|--------------|--------------------------|---------------------|---|------------|---------------------------------|---------------------|------------------|-------------------|---------------------------|--------------------------|-------------------------------|
| Titularul dreptului / posesiei |                  |              | Proprietar=1 / Posesor=0 | Data nașterii / CUI | Domiciliu / Sediu   | Cota parte | Identificator entitate asociată | Cotă parte teren UI | Mod de dobândire | Act juridic       |                           |                          | Obs. privitoare la proprietar |
| Nume / Denumire                | Inițiala tatălui | Prenume      |                          |                     |   |            |                                 |                     |                  | Tip act           | Nr. act / data            | Emitent                  |                               |
| SILAGHI                        |                  | AMALIA-MARIA | 1                        | 22.11.1994          | Loc. Parhida, Nr.267, UAT. Tămășeu, Jud. Bihor                                | 1/2        | 81017                           |                     | Succesiune       | act notarial      | C.M. Nr. 162 / 11.10.2017 | Dragoiu Ilie             | fica                          |
| SILAGHI                        |                  | EMIL-GABRIEL | 1                        | 22.04.1998          | Loc. Oradea, Str. Carpati, Nr.2, Bl.PB12, Et.2, Ap.9, UAT. Oradea, Jud. Bihor | 1/2        | 81017                           |                     | Succesiune       | act notarial      | C.M. Nr. 162 / 11.10.2017 | Dragoiu Ilie             | fiu                           |
| SILAGHI                        |                  | EMIL-GABRIEL | 1                        | 22.04.1998          | Loc. Oradea, Str. Carpati, Nr.2, Bl.PB12, Et.2, Ap.9, UAT. Oradea, Jud. Bihor | 1/1        | C1                              |                     | Construire       | act administrativ | 2077 / 24.05.2018         | Primaria Comunei Tamaseu |                               |
| SILAGHI                        |                  | AMALIA-MARIA | 1                        | 22.11.1994          | Loc. Parhida, Nr.267, UAT. Tămășeu, Jud. Bihor                                |            |                                 |                     |                  |                   |                           |                          |                               |

| 3. SARCINI / DEZMEMBRĂMINTE |                  |         |                     |                   |  |            |                                 |             |                |         |                 |            |
|-----------------------------|------------------|---------|---------------------|-------------------|--|------------|---------------------------------|-------------|----------------|---------|-----------------|------------|
| Titular                     |                  |         | Data nașterii / CUI | Domiciliu / Sediu | Tipul sarcinii sau al dezmembrămintelor dreptului de proprietate | Cota parte | Identificator entitate asociată | Act juridic |                |         | Valoare ipotecă | Tip monedă |
| Nume / Denumire             | Inițiala tatălui | Prenume |                     |                   |  |            |                                 | Tip act     | Nr. act / data | Emitent |                 |            |
| -                           | -                | -       | -                   | -                 | -  | -          | -                               | -           | -              | -       | -               | -          |

| 4. NOTĂRI, PROCESE, INTERDICȚII |         |                |                                 |
|---------------------------------|---------|----------------|---------------------------------|
| Tipul notării                   | Tip act | Nr. act / data | Identificator entitate asociată |
| -                               | -       | -              | -                               |

| 5. OBSERVAȚII                    |                                |                 |
|----------------------------------|--------------------------------|-----------------|
| Imobil împrejmuit / neîmprejmuit | Imobil contestat / necontestat | Alte observații |
| Împrejmuit                       |                                |                 |



## REGISTRUL CADASTRAL AL IMOBILELOR

ANEXA Nr. 2

UAT Tămășeu  
Zonă cooperativizată (Co)

Sector cadastral nr. 81

| 1. DESCRIEREA IMOBILULUI |  |                 |             |                    |                          |          |           |             |                     |                   |                           |                      |                      |              |        |                         |
|--------------------------|--|-----------------|-------------|--------------------|--------------------------|----------|-----------|-------------|---------------------|-------------------|---------------------------|----------------------|----------------------|--------------|--------|-------------------------|
| DATE TEREN               |  |                 |             |                    |                          |          |           |             |                     |                   | DATE CONSTRUCȚII          |                      |                      |              |        |                         |
| Identificator teren      | Adresă imobil  | Număr cadastral | Nr. CF      | Suprafața măsurată | Intravilan / extra.(I/E) | Nr. top. | Nr. tarla | Nr. parcelă | Categorie folosință | Suprafață parcelă | Identificator construcție | Cod grupă destinație | Suprafața construită | Nr. niveluri | Nr. CF | Constr. cu acte (DA/NU) |
| 81018                    | Intravilan, Loc. Parhida, Nr.267, UAT. Tămășeu, Jud. Bihor; (Tarla: -, Parcela: -) |                 | 194 PARHIDA | 1065               | I                        | 240, 241 |           |             | CC                  | 600               | 1                         | CL                   | 131                  | 1            |        | DA                      |
|                          |  |                 |             |                    | I                        | 240, 241 |           |             | A                   | 465               | 2                         | CA                   | 32                   | 1            |        | DA                      |
|                          |  |                 |             |                    |                          |          |           |             |                     |                   | 3                         | CA                   | 54                   | 1            |        | DA                      |

| 2. PROPRIETATEA / POSESIA      |                  |              |                          |                     |                    |            |                                 |                     |                  |                   |  |                          |                               |
|--------------------------------|------------------|--------------|--------------------------|---------------------|--------------------|------------|---------------------------------|---------------------|------------------|-------------------|--|--------------------------|-------------------------------|
| Titularul dreptului / posesiei |                  |              | Proprietar=1 / Posesor=0 | Data nașterii / CUI | Domiciliu / Sediu  | Cota parte | Identificator entitate asociată | Cotă parte teren UI | Mod de dobândire | Act juridic       |  |                          | Obs. privitoare la proprietar |
| Nume / Denumire                | Inițiala tatălui | Prenume      |                          |                     |                    |            |                                 |                     |                  | Tip act           | Nr. act / data                               | Emitent                  |                               |
| SILAGHI                        |                  | EMIL NICOLAE | 1                        |                     | Jud. Neidentificat | 1/1        | 81018                           |                     | Sucesiune        | act notarial      | 110, Certificat de mostenitor / 28.10.2016   | BNP Bodea Florea         | lipsa cnp                     |
| SILAGHI                        |                  | EMIL NICOLAE | 1                        |                     | Jud. Neidentificat | 1/1        | C1, C2, C3                      |                     | Construire       | act administrativ | 3145, Adeverinta de constructii / 06.09.2022 | Primaria comunei Tamaseu | lipsa cnp                     |

| 3. SARCINI / DEZMEMBRĂMINTE |                  |         |                     |                   |  |            |                                 |             |                |         |                 |            |
|-----------------------------|------------------|---------|---------------------|-------------------|--|------------|---------------------------------|-------------|----------------|---------|-----------------|------------|
| Titular                     |                  |         | Data nașterii / CUI | Domiciliu / Sediu | Tipul sarcinii sau al dezmembrămintelor dreptului de proprietate | Cota parte | Identificator entitate asociată | Act juridic |                |         | Valoare ipotecă | Tip monedă |
| Nume / Denumire             | Inițiala tatălui | Prenume |                     |                   |  |            |                                 | Tip act     | Nr. act / data | Emitent |                 |            |
| -                           | -                | -       | -                   | -                 | -  | -          | -                               | -           | -              | -       | -               | -          |

| 4. NOTĂRI, PROCESE, INTERDICȚII |         |                |         |                                 |
|---------------------------------|---------|----------------|---------|---------------------------------|
| Tipul notării                   | Tip act | Nr. act / data | Emitent | Identificator entitate asociată |
| -                               | -       | -              | -       | -                               |

| 5. OBSERVAȚII                    |                                |                               |
|----------------------------------|--------------------------------|-------------------------------|
| Imobil împrejmuit / neîmprejmuit | Imobil contestat / necontestat | Alte observații               |
| Împrejmuit                       |                                | Nr. topo 240 dezmembrat in CF |



## REGISTRUL CADASTRAL AL IMOBILELOR

ANEXA Nr. 2

UAT Tămășeu  
Zonă cooperativizată (Co)

Sector cadastral nr. 81

| 1. DESCRIEREA IMOBILULUI |   |                 |             |                    |                          |          |           |             |                     |                   |                           |                      |                      |              |        |                         |
|--------------------------|---|-----------------|-------------|--------------------|--------------------------|----------|-----------|-------------|---------------------|-------------------|---------------------------|----------------------|----------------------|--------------|--------|-------------------------|
| DATE TEREN               |   |                 |             |                    |                          |          |           |             |                     |                   | DATE CONSTRUCȚII          |                      |                      |              |        |                         |
| Identificator teren      | Adresă imobil   | Număr cadastral | Nr. CF      | Suprafața măsurată | Intravilan / extra.(I/E) | Nr. top. | Nr. tarla | Nr. parcelă | Categorie folosință | Suprafață parcelă | Identificator construcție | Cod grupă destinație | Suprafața construită | Nr. niveluri | Nr. CF | Constr. cu acte (DA/NU) |
| 81019                    | Intravilan, Loc. Parhida, Nr.34, UAT. Tămășeu, Jud. Bihor; (Tarla: -, Parcela: -) |                 | 183 PARHIDA | 3473               | I                        | 215, 216 |           |             | A                   | 3473              |                           |                      |                      |              |        |                         |

| 2. PROPRIETATEA / POSESIA      |                  |         |                          |                     |                    |            |                                 |                     |                  |                   |                                      |                |                               |  |  |
|--------------------------------|------------------|---------|--------------------------|---------------------|--------------------|------------|---------------------------------|---------------------|------------------|-------------------|--------------------------------------|----------------|-------------------------------|--|--|
| Titularul dreptului / posesiei |                  |         | Proprietar=1 / Posesor=0 | Data nașterii / CUI | Domiciliu / Sediu  | Cota parte | Identificator entitate asociată | Cotă parte teren UI | Mod de dobândire | Act juridic       |                                      |                | Obs. privitoare la proprietar |  |  |
| Nume / Denumire                | Inițiala tatălui | Prenume |                          |                     |                    |            |                                 |                     |                  | Tip act           | Nr. act / data                       | Emitent        |                               |  |  |
| GOMBOS                         |                  | IOSIF   | 1                        |                     | Jud. Neidentificat | 1/1        | 81019                           |                     | Reconstituire    | act administrativ | 7, Tiltu de proprietate / 27.10.1992 | CJPSDPAT BIHOR | lipsa cnp                     |  |  |

| 3. SARCINI / DEZMEMBRĂMINTE |                  |         |                     |                   |  |            |                                 |             |                |         |                 |            |   |  |  |
|-----------------------------|------------------|---------|---------------------|-------------------|--|------------|---------------------------------|-------------|----------------|---------|-----------------|------------|---|--|--|
| Titular                     |                  |         | Data nașterii / CUI | Domiciliu / Sediu | Tipul sarcinii sau al dezmembrămintelor dreptului de proprietate | Cota parte | Identificator entitate asociată | Act juridic |                |         | Valoare ipotecă | Tip monedă |   |  |  |
| Nume / Denumire             | Inițiala tatălui | Prenume |                     |                   |  |            |                                 | Tip act     | Nr. act / data | Emitent |                 |            |   |  |  |
| -                           | -                | -       | -                   | -                 | -  | -          | -                               | -           | -              | -       | -               | -          | - |  |  |

| 4. NOTĂRI, PROCESE, INTERDICȚII |  |  |  |  |  |         |  |               |  |         |  |                                 |  |  |  |
|---------------------------------|--|--|--|--|--|---------|--|---------------|--|---------|--|---------------------------------|--|--|--|
| Tipul notării                   |  |  |  |  |  | Tip act |  | Nr. act/ data |  | Emitent |  | Identificator entitate asociată |  |  |  |
| -                               |  |  |  |  |  | -       |  | -             |  | -       |  | -                               |  |  |  |

| 5. OBSERVAȚII                   |  |  |  |                               |  |  |  |                                    |  |  |  |  |  |  |  |
|---------------------------------|--|--|--|-------------------------------|--|--|--|------------------------------------|--|--|--|--|--|--|--|
| Imobil împrejmuit/ neîmprejmuit |  |  |  | Imobil contestat/ necontestat |  |  |  | Alte observații                    |  |  |  |  |  |  |  |
| Neîmprejmuit                    |  |  |  |                               |  |  |  | Imobil amplasat si pe nr. topo 217 |  |  |  |  |  |  |  |



## REGISTRUL CADASTRAL AL IMOBILELOR

ANEXA Nr. 2

UAT Tămășeu  
Zonă cooperativizată (Co)

Sector cadastral nr. 81

| 1. DESCRIEREA IMOBILULUI |  |                 |             |                    |                          |          |           |             |                     |                   |                           |                      |                      |              |        |                         |
|--------------------------|--|-----------------|-------------|--------------------|--------------------------|----------|-----------|-------------|---------------------|-------------------|---------------------------|----------------------|----------------------|--------------|--------|-------------------------|
| DATE TEREN               |  |                 |             |                    |                          |          |           |             |                     |                   | DATE CONSTRUCȚII          |                      |                      |              |        |                         |
| Identificator teren      | Adresă imobil  | Număr cadastral | Nr. CF      | Suprafața măsurată | Intravilan / extra.(I/E) | Nr. top. | Nr. tarla | Nr. parcelă | Categorie folosință | Suprafață parcelă | Identificator construcție | Cod grupă destinație | Suprafața construită | Nr. niveluri | Nr. CF | Constr. cu acte (DA/NU) |
| 81020                    | Intravilan, Loc. Parhida, UAT. Tămășeu, Jud. Bihor; (Tarla: -, Parcela: -) |                 | 178 PARHIDA | 1434               | I                        | 239      |           |             | A                   | 1434              |                           |                      |                      |              |        |                         |

| 2. PROPRIETATEA / POSESIA      |                  |         |                          |                     |  |            |                                 |                     |                  |                   |  |                          |                               |
|--------------------------------|------------------|---------|--------------------------|---------------------|--|------------|---------------------------------|---------------------|------------------|-------------------|--|--------------------------|-------------------------------|
| Titularul dreptului / posesiei |                  |         | Proprietar=1 / Posesor=0 | Data nașterii / CUI | Domiciliu / Sediul                     | Cota parte | Identificator entitate asociată | Cotă parte teren UI | Mod de dobândire | Act juridic       |  |                          | Obs. privitoare la proprietar |
| Nume / Denumire                | Inițiala tatălui | Prenume |                          |                     |  |            |                                 |                     |                  | Tip act           | Nr. act / data                           | Emitent                  |                               |
| PAROHIA ORTODOXA PARHIDA       |                  |         | 1                        | 9326753             | Loc. Parhida, UAT. Tămășeu, Jud. Bihor | 622/1434   | 81020                           |                     | Reconstituire    | act administrativ | 3286, Titlu de proprietate / 22.06.2004  | CJPSPAT BIHOR            |                               |
| PAROHIA ORTODOXA PARHIDA       |                  |         | 0                        | 9326753             | Jud. Neidentificat                     | 812/1434   | 81020                           |                     | Constituire      | act administrativ | 3146, Adeverinta de posesie / 06.09.2022 | Primaria comunei Tamaseu |                               |

| 3. SARCINI / DEZMEMBRĂMINTE |                  |         |                     |                    |  |            |                                 |             |                |         |                 |            |   |
|-----------------------------|------------------|---------|---------------------|--------------------|--|------------|---------------------------------|-------------|----------------|---------|-----------------|------------|---|
| Titular                     |                  |         | Data nașterii / CUI | Domiciliu / Sediul | Tipul sarcinii sau al dezmembrămintelor dreptului de proprietate | Cota parte | Identificator entitate asociată | Act juridic |                |         | Valoare ipotecă | Tip monedă |   |
| Nume / Denumire             | Inițiala tatălui | Prenume |                     |                    |  |            |                                 | Tip act     | Nr. act / data | Emitent |                 |            |   |
| -                           | -                | -       | -                   | -                  | -  | -          | -                               | -           | -              | -       | -               | -          | - |

| 4. NOTĂRI, PROCESE, INTERDICȚII |         |                |         |                                 |
|---------------------------------|---------|----------------|---------|---------------------------------|
| Tipul notării                   | Tip act | Nr. act / data | Emitent | Identificator entitate asociată |
| -                               | -       | -              | -       | -                               |

| 5. OBSERVAȚII                    |                                |                                    |
|----------------------------------|--------------------------------|------------------------------------|
| Imobil împrejmuit / neîmprejmuit | Imobil contestat / necontestat | Alte observații                    |
| Neîmprejmuit                     |                                | Imobil amplasat si pe nr. topo 236 |



## REGISTRUL CADASTRAL AL IMOBILELOR

ANEXA Nr. 2

UAT Tămășeu

Zonă cooperativizată (Co)

Sector cadastral nr. 81

| 1. DESCRIEREA IMOBILULUI |  |                 |        |                    |                          |              |           |             |                     |                   |                           |                      |                      |              |          |                         |
|--------------------------|--|-----------------|--------|--------------------|--------------------------|--------------|-----------|-------------|---------------------|-------------------|---------------------------|----------------------|----------------------|--------------|----------|-------------------------|
| DATE TEREN               |  |                 |        |                    |                          |              |           |             |                     |                   | DATE CONSTRUCȚII          |                      |                      |              |          |                         |
| Identificator teren      | Adresă imobil  | Număr cadastral | Nr. CF | Suprafața măsurată | Intravilan / extra.(I/E) | Nr. top.     | Nr. tarla | Nr. parcelă | Categorie folosință | Suprafață parcelă | Identificator construcție | Cod grupă destinație | Suprafața construită | Nr. niveluri | Nr. CF   | Constr. cu acte (DA/NU) |
| 81021                    | Intravilan, Loc. Parhida, Nr.263, UAT. Tămășeu, Jud. Bihor; (Tarla: -, Parcela: -) |                 | 51710  | 1246               | I                        | 221/2, 222/1 |           |             | CC                  | 750               | 1                         | CL                   | 48                   | 1            | 51710-C1 | DA                      |
|                          |  |                 |        |                    | I                        | 221/2, 222/1 |           |             | A                   | 496               | 2                         | CL                   | 66                   | 1            |          | DA                      |

| 2. PROPRIETATEA / POSESIA      |                  |         |                          |                     |  |            |                                 |                     |                  |                   |  |                          |                               |  |  |
|--------------------------------|------------------|---------|--------------------------|---------------------|--|------------|---------------------------------|---------------------|------------------|-------------------|--|--------------------------|-------------------------------|--|--|
| Titularul dreptului / posesiei |                  |         | Proprietar=1 / Posesor=0 | Data nașterii / CUI | Domiciliu / Sediu                              | Cota parte | Identificator entitate asociată | Cotă parte teren UI | Mod de dobândire | Act juridic       |  |                          | Obs. privitoare la proprietar |  |  |
| Nume / Denumire                | Inițiala tatălui | Prenume |                          |                     |  |            |                                 |                     |                  | Tip act           | Nr. act / data                               | Emitent                  |                               |  |  |
| NAGY                           |                  | ANIKO   | 1                        |                     | Loc. Parhida, Nr.263, UAT. Tămășeu, Jud. Bihor | 1/1        | 81021                           |                     | Reconstituire    | act administrativ | 3450, Titlu de proprietate / 15.06.2005      | CJPSPDPAT BIHOR          | lipsa cnp                     |  |  |
| NAGY                           |                  | CAROL   | 1                        |                     | Jud. neidentificat                             | 1/1        | C1, C2                          |                     | Construire       | act administrativ | 3145, Adeverinta de constructii / 06.09.2022 | Primaria comunei Tamaseu | lipsa cnp                     |  |  |

| 3. SARCINI / DEZMEMBRĂMINTE |                  |         |                     |                   |  |            |                                 |             |                |         |                 |            |   |  |  |
|-----------------------------|------------------|---------|---------------------|-------------------|--|------------|---------------------------------|-------------|----------------|---------|-----------------|------------|---|--|--|
| Titular                     |                  |         | Data nașterii / CUI | Domiciliu / Sediu | Tipul sarcinii sau al dezmembrămintelor dreptului de proprietate | Cota parte | Identificator entitate asociată | Act juridic |                |         | Valoare ipotecă | Tip monedă |   |  |  |
| Nume / Denumire             | Inițiala tatălui | Prenume |                     |                   |  |            |                                 | Tip act     | Nr. act / data | Emitent |                 |            |   |  |  |
| -                           | -                | -       | -                   | -                 | -  | -          | -                               | -           | -              | -       | -               | -          | - |  |  |

| 4. NOTĂRI, PROCESE, INTERDICȚII |  |  |  |  |  |         |  |               |  |         |  |  |                                 |  |  |
|---------------------------------|--|--|--|--|--|---------|--|---------------|--|---------|--|--|---------------------------------|--|--|
| Tipul notării                   |  |  |  |  |  | Tip act |  | Nr. act/ data |  | Emitent |  |  | Identificator entitate asociată |  |  |
| -                               |  |  |  |  |  | -       |  | -             |  | -       |  |  | -                               |  |  |

| 5. OBSERVAȚII                   |  |  |  |                               |  |  |  |   |  |  |  |  |  |  |  |
|---------------------------------|--|--|--|-------------------------------|--|--|--|---|--|--|--|--|--|--|--|
| Imobil împrejmuit/ neîmprejmuit |  |  |  | Imobil contestat/ necontestat |  |  |  | Alte observații   |  |  |  |  |  |  |  |
| Împrejmuit                      |  |  |  |                               |  |  |  | Imobil amplasat si pe nr. topo 220 si 21<br>Construcția din CF autodemolată |  |  |  |  |  |  |  |

