

## REGISTRUL CADASTRAL AL IMOBILELOR

ANEXA Nr. 2

UAT Tămășeu  
Zonă cooperativizată (Co)

Sector cadastral nr.73

1. DESCRIEREA IMOBILULUI																
DATE TEREN											DATE CONSTRUCȚII					
Identificator teren	Adresă imobil	Număr cadastral	Nr. CF	Suprafața măsurată	Intravilan / extra.(I/E)	Nr. top.	Nr. tarla	Nr. parcelă	Categorie folosință	Suprafață parcelă	Identificator construcție	Cod grupă destinație	Suprafața construită	Nr. niveluri	Nr. CF	Constr. cu acte (DA/NU)
73000	Intravilan, Loc. Niued, Nr.20, UAT. Tămășeu, Jud. Bihor; (Tarla: -, Parcela: -)		50258	2651	I	39/2, 40/2			A	1701	1	CL	68	1	50258-C1	DA
					I	39/2, 40/2			CC	950	2	CA	48	1		DA
											3	CA	37	1		DA

2. PROPRIETATEA / POSESIA													
Titularul dreptului / posesiei			Proprietar=1 / Posesor=0	Data nașterii / CUI	Domiciliu / Sediul	Cota parte	Identificator entitate asociată	Cotă parte teren UI	Mod de dobândire	Act juridic			Obs. privitoare la proprietar
Nume / Denumire	Inițiala tatălui	Prenume								Tip act	Nr. act / data	Emitent	
FARKAS		ETELCA	1	05.10.1946	Jud. neidentificat	1/1	73000		Succesiune	act notarial	14, Certificat de moștenitor / 09.03.2010	BNP.GONDOSCH BETTY	fiică
FARKAS		ETELCA	1	05.10.1946	Jud. neidentificat	1/1	C1		Succesiune	act notarial	14, Certificat de moștenitor / 09.03.2010	BNP.GONDOSCH BETTY	fiică
FARKAS		ETELCA	1	05.10.1946	Jud. neidentificat	1/1	C2, C3		Construire	act administrativ	3145, Adeverinta de constructii / 06.09.2022	Primaria Tamaseu	

3. SARCINI / DEZMEMBRĂMINTE												
Titular			Data nașterii / CUI	Domiciliu / Sediul	Tipul sarcinii sau al dezmembrămintelor dreptului de proprietate	Cota parte	Identificator entitate asociată	Act juridic			Valoare ipotecă	Tip monedă
Nume / Denumire	Inițiala tatălui	Prenume						Tip act	Nr. act / data	Emitent		
-	-	-	-	-	-	-	-	-	-	-	-	-

4. NOTĂRI, PROCESE, INTERDICȚII				
Tipul notării	Tip act	Nr. act/ data	Emitent	Identificator entitate asociată
-	-	-	-	-

5. OBSERVAȚII		
Imobil împrejmuit/ neîmprejmuit	Imobil contestat/ necontestat	Alte observații
Împrejmuit		



## REGISTRUL CADASTRAL AL IMOBILELOR

ANEXA Nr. 2

UAT Tămășeu  
Zonă cooperativizată (Co)

Sector cadastral nr.73

1. DESCRIEREA IMOBILULUI																
DATE TEREN											DATE CONSTRUCȚII					
Identificator teren	Adresă imobil	Număr cadastral	Nr. CF	Suprafața măsurată	Intravilan / extra.(I/E)	Nr. top.	Nr. tarla	Nr. parcelă	Categorie folosință	Suprafață parcelă	Identificator construcție	Cod grupă destinație	Suprafața construită	Nr. niveluri	Nr. CF	Constr. cu acte (DA/NU)
73001	Intravilan, Loc. Niued, Nr.19, UAT. Tămășeu, Jud. Bihor; (Tarla: -, Parcela: -)		52836	1751	I	39/1, 40/1			CC	700	1	CL	180	1	52836-C1	DA
					I	39/1, 40/1			A	1051	2	CA	38	1		DA

2. PROPRIETATEA / POSESIA															
Titularul dreptului / posesiei			Proprietar=1 / Posesor=0	Data nașterii / CUI	Domiciliu / Sediul	Cota parte	Identificator entitate asociată	Cotă parte teren UI	Mod de dobândire	Act juridic			Obs. privitoare la proprietar		
Nume / Denumire	Inițiala tatălui	Prenume								Tip act	Nr. act / data	Emitent			
GONDOS		ATTILA	1		Jud. neidentificat	1/1	73001, C1		Convenție	act notarial	1291, Contract De Vanzare-Cumparare / 18.05.2001	bnp.Drajan Teodor	Lipsa CNP, necasatorit		
GONDOS		ADALBERT	1	Jud. neidentificat	Lipsa CNP, si sotia										
GONDOS		ERZSEBET	1	Jud. neidentificat	Lipsa CNP										
GONDOS		ATTILA	1	Jud. neidentificat	1/1	C2		Construire	act administrativ	3145 / 06.09.2022	Primaria Tamaseu	Lipsa CNP			
GONDOS		ADALBERT	1	Jud. neidentificat								Lipsa CNP			
GONDOS		ERZSEBET	1	Jud. neidentificat								Lipsa CNP			

3. SARCINI / DEZMEMBRĂMINTE															
Titular			Data nașterii / CUI	Domiciliu / Sediul	Tipul sarcinii sau al dezmembrămintelor dreptului de proprietate	Cota parte	Identificator entitate asociată	Act juridic			Valoare ipotecă	Tip monedă			
Nume / Denumire	Inițiala tatălui	Prenume						Tip act	Nr. act / data	Emitent					
-	-	-	-	-	-	-	-	-	-	-	-	-	-		

4. NOTĂRI, PROCESE, INTERDICȚII															
Tipul notării						Tip act	Nr. act/ data	Emitent	Identificator entitate asociată						
-						-	-	-	-						

5. OBSERVAȚII															
Imobil împrejmuit/ neîmprejmuit				Imobil contestat/ necontestat				Alte observații							
Neîmprejmuit								Imobil amplasat si pe nr. topo 37							



## REGISTRUL CADASTRAL AL IMOBILELOR

ANEXA Nr. 2

UAT Tămășeu  
Zonă cooperativizată (Co)

Sector cadastral nr.73

1. DESCRIEREA IMOBILULUI																
DATE TEREN										DATE CONSTRUCȚII						
Identificator teren	Adresă imobil	Număr cadastral	Nr. CF	Suprafața măsurată	Intravilan / extra.(I/E)	Nr. top.	Nr. tarla	Nr. parcelă	Categorie folosință	Suprafață parcelă	Identificator construcție	Cod grupă destinație	Suprafața construită	Nr. niveluri	Nr. CF	Constr. cu acte (DA/NU)
73002	Intravilan, Loc. Niued, UAT. Tămășeu, Jud. Bihor; (Tarla: -, Parcela: -)		55948	336	I	37, 38			CC	8						
					I	37, 38			A	328						

2. PROPRIETATEA / POSESIA													
Titularul dreptului / posesiei			Proprietar=1 / Posesor=0	Data nașterii / CUI	Domiciliu / Sediu	Cota parte	Identificator entitate asociată	Cotă parte teren UI	Mod de dobândire	Act juridic			Obs. privitoare la proprietar
Nume / Denumire	Inițiala tatălui	Prenume								Tip act	Nr. act / data	Emitent	
GONDOS		ATTILA	1	30.08.1971	Loc. Niued, Nr.19, UAT. Tămășeu, Jud. Bihor	1/1	73002		Convenție	act notarial	309, ACT DE DEZM. SI CVC / 28.11.2022	NEGRAU ANDREA-MONIKA	și soția
GONDOS		ANA	1	31.10.1973	Loc. Niued, Nr.19, UAT. Tămășeu, Jud. Bihor								ca bun comun

3. SARCINI / DEZMEMBRĂMINTE												
Titular			Data nașterii / CUI	Domiciliu / Sediu	Tipul sarcinii sau al dezmembrămintelor dreptului de proprietate	Cota parte	Identificator entitate asociată	Act juridic			Valoare ipotecă	Tip monedă
Nume / Denumire	Inițiala tatălui	Prenume						Tip act	Nr. act / data	Emitent		
-	-	-	-	-	-	-	-	-	-	-	-	-

4. NOTĂRI, PROCESE, INTERDICȚII				
Tipul notării	Tip act	Nr. act/ data	Emitent	Identificator entitate asociată
-	-	-	-	-

5. OBSERVAȚII		
Imobil împrejmuit/ neîmprejmuit	Imobil contestat/ necontestat	Alte observații
Neîmprejmuit		Parțial împrejmuit



## REGISTRUL CADASTRAL AL IMOBILELOR

ANEXA Nr. 2

UAT Tămășeu

Zonă cooperativizată (Co)


Sector cadastral nr. 73

1. DESCRIEREA IMOBILULUI																
DATE TEREN											DATE CONSTRUCȚII					
Identificator teren	Adresă imobil	Număr cadastral	Nr. CF	Suprafața măsurată	Intravilan / extra.(I/E)	Nr. top.	Nr. tarla	Nr. parcelă	Categorie folosință	Suprafață parcelă	Identificator construcție	Cod grupă destinație	Suprafața construită	Nr. niveluri	Nr. CF	Constr. cu acte (DA/NU)
73003	Intravilan, Loc. Niued, Nr.18, UAT. Tămășeu, Jud. Bihor; (Tarla: -, Parcela: -)		55947	2415	I	37, 38			CC	1087	1	CL	152	1	55947-C1	DA
					I	37, 38			A	1328	2	CA	68	1	55947-C2	DA

2. PROPRIETATEA / POSESIA															
Titularul dreptului / posesiei			Proprietar=1 / Posesor=0	Data nașterii / CUI	Domiciliu / Sediul	Cota parte	Identificator entitate asociată	Cotă parte teren UI	Mod de dobândire	Act juridic			Obs. privitoare la proprietar		
Nume / Denumire	Inițiala tatălui	Prenume								Tip act	Nr. act / data	Emitent			
ASOCIATIA PARCIUM JARO EGYESULET / VIZITATORILOR REGIUNII PARTIUM			1	42262465	Jud. neidentificat	1/1	73003		Convenție	act notarial	1250, Contract de vanzare cumparare / 16.06.2023	Popa Ioan			
ASOCIATIA PARCIUM JARO EGYESULET / VIZITATORILOR REGIUNII PARTIUM			1	42262465	Jud. neidentificat	1/1	C1		Convenție	act notarial	1250, Contract de vanzare cumparare / 16.06.2023	Popa Ioan			
ASOCIATIA PARCIUM JARO EGYESULET / VIZITATORILOR REGIUNII PARTIUM			1	42262465	Jud. neidentificat	1/1	C2		Convenție	act notarial	1250, Contract de vanzare cumparare / 16.06.2023	Popa Ioan			

3. SARCINI / DEZMEMBRĂMINTE															
Titular			Data nașterii / CUI	Domiciliu / Sediul	Tipul sarcinii sau al dezmembrămintelor dreptului de proprietate	Cota parte	Identificator entitate asociată	Act juridic			Valoare în lei	Tip monedă			
Nume / Denumire	Inițiala tatălui	Prenume						Tip act	Nr. act / data	Emitent					
-	-	-	-	-	-	-	-	-	-	-	-	-	-		

4. NOTĂRI, PROCESE, INTERDICȚII															
Tipul notării						Tip act		Nr. act/ data		Emitent		Identificator entitate asociată			
-						-		-		-		-			



5. OBSERVAȚII		
Imobil împrejmuit/ neîmprejmuit	Imobil contestat/ necontestat	Alte observații
Neîmprejmuit		Partial împrejmuit.



## REGISTRUL CADASTRAL AL IMOBILELOR

ANEXA Nr. 2

UAT Tămășeu  
Zonă cooperativizată (Co)

Sector cadastral nr.73

1. DESCRIEREA IMOBILULUI																
DATE TEREN											DATE CONSTRUCȚII					
Identificator teren	Adresă imobil	Număr cadastral	Nr. CF	Suprafața măsurată	Intravilan / extra.(I/E)	Nr. top.	Nr. tarla	Nr. parcelă	Categorie folosință	Suprafață parcelă	Identificator construcție	Cod grupă destinație	Suprafața construită	Nr. niveluri	Nr. CF	Constr. cu acte (DA/NU)
73004	Intravilan, Loc. Niued, UAT. Tămășeu, Jud. Bihor; (Tarla: -, Parcela: -)		55949	1000	I	37, 38			A	1000						

2. PROPRIETATEA / POSESIA															
Titularul dreptului / posesiei			Proprietar=1 / Posesor=0	Data nașterii / CUI	Domiciliu / Sediu	Cota parte	Identificator entitate asociată	Cotă parte teren UI	Mod de dobândire	Act juridic			Obs. privitoare la proprietar		
Nume / Denumire	Inițiala tatălui	Prenume								Tip act	Nr. act / data	Emitent			
GAL		ADRIAN	1	10.05.1987	Loc. Tamaseu, Nr.352, UAT. Tămășeu, Jud. Bihor	1/1	73004		Convenție	act notarial	309, ACT DE DEZM. SI CVC / 28.11.2022	NEGRAU ANDREA-MONIKA	și soția		
GAL		LUANA-ȘTEFANIA	1		Jud. neidentificat								Lipsa CNP, ca bun comun		

3. SARCINI / DEZMEMBRĂMINTE															
Titular			Data nașterii / CUI	Domiciliu / Sediu	Tipul sarcinii sau al dezmembrămintelor dreptului de proprietate	Cota parte	Identificator entitate asociată	Act juridic			Valoare ipotecă	Tip monedă			
Nume / Denumire	Inițiala tatălui	Prenume						Tip act	Nr. act / data	Emitent					
-	-	-	-	-	-	-	-	-	-	-	-	-	-		

4. NOTĂRI, PROCESE, INTERDICȚII															
Tipul notării						Tip act	Nr. act/ data	Emitent	Identificator entitate asociată						
-						-	-	-	-						

5. OBSERVAȚII															
Imobil împrejmuit/ neîmprejmuit				Imobil contestat/ necontestat				Alte observații							
Împrejmuit								Parțial împrejmuit							



## REGISTRUL CADASTRAL AL IMOBILELOR

ANEXA Nr. 2

UAT Tămășeu  
Zonă cooperativizată (Co)

Sector cadastral nr.73

1. DESCRIEREA IMOBILULUI																
DATE TEREN											DATE CONSTRUCȚII					
Identificator teren	Adresă imobil	Număr cadastral	Nr. CF	Suprafața măsurată	Intravilan / extra.(I/E)	Nr. top.	Nr. tarla	Nr. parcelă	Categorie folosință	Suprafață parcelă	Identificator construcție	Cod grupă destinație	Suprafața construită	Nr. niveluri	Nr. CF	Constr. cu acte (DA/NU)
73005	Intravilan, Loc. Niued, UAT. Tămășeu, Jud. Bihor; (Tarla: -, Parcela: -)			1281	I	35/2, 36/2			A	1281						

2. PROPRIETATEA / POSESIA													
Titularul dreptului / posesiei			Proprietar=1 / Posesor=0	Data nașterii / CUI	Domiciliu / Sediu	Cota parte	Identificator entitate asociată	Cotă parte teren UI	Mod de dobândire	Act juridic			Obs. privitoare la proprietar
Nume / Denumire	Inițiala tatălui	Prenume								Tip act	Nr. act / data	Emitent	
UAT TAMASEU			1	15297903	Loc. Tamaseu, UAT. Tămășeu, Jud. Bihor	1/1	73005		Lege	act normativ	7 / 13.03.1996	Parlamentul Romaniei	Proprietar neidentificat

3. SARCINI / DEZMEMBRĂMINTE												
Titular			Data nașterii / CUI	Domiciliu / Sediu	Tipul sarcinii sau al dezmembrămintelor dreptului de proprietate	Cota parte	Identificator entitate asociată	Act juridic			Valoare ipotecă	Tip monedă
Nume / Denumire	Inițiala tatălui	Prenume						Tip act	Nr. act / data	Emitent		
-	-	-	-	-	-	-	-	-	-	-	-	-

4. NOTĂRI, PROCESE, INTERDICȚII				
Tipul notării	Tip act	Nr. act / data	Emitent	Identificator entitate asociată
-	-	-	-	-

5. OBSERVAȚII		
Imobil împrejmuit / neîmprejmuit	Imobil contestat / necontestat	Alte observații
Neîmprejmuit		



## REGISTRUL CADASTRAL AL IMOBILELOR

ANEXA Nr. 2

UAT Tămășeu  
Zonă cooperativizată (Co)

Sector cadastral nr.73


1. DESCRIEREA IMOBILULUI																
DATE TEREN										DATE CONSTRUCȚII						
Identificator teren	Adresă imobil	Număr cadastral	Nr. CF	Suprafața măsurată	Intravilan / extra.(I/E)	Nr. top.	Nr. tarla	Nr. parcelă	Categorie folosință	Suprafață parcelă	Identificator construcție	Cod grupă destinație	Suprafața construită	Nr. niveluri	Nr. CF	Constr. cu acte (DA/NU)
73006	Intravilan, Loc. Niued, Nr.26, UAT. Tămășeu, Jud. Bihor; (Tarla: -, Parcela: -)		50106	2637	I	33, 34			CC	800	1	CL	106	1	50106-C1	DA
					I	33, 34			A	1837	2	CA	50	1		DA

2. PROPRIETATEA / POSESIA													
Titularul dreptului / posesiei			Proprietar=1 / Posesor=0	Data nașterii / CUI	Domiciliu / Sediu	Cota parte	Identificator entitate asociată	Cotă parte teren UI	Mod de dobândire	Act juridic			Obs. privitoare la proprietar
Nume / Denumire	Inițiala tatălui	Prenume								Tip act	Nr. act / data	Emitent	
GOROG		ALEXANDRU	1		Jud. neidentificat	1/1	73006, C1		Convenție	act notarial	721, Contract De Vanzare-Cumparare / 15.02.2000	BNP ILIE DRAGOIU	Lipsa CNP, necas in cota de 1/2 parte
GOROG		PAUL	1		Jud. neidentificat								Lipsa CNP, necas in cota 1/2 part2
GOROG		ALEXANDRU	1		Jud. neidentificat	1/1	C2		Construire	act administrativ	3145, Adeverinta de constructii / 06.09.2022	Primaria Tamaseu	Lipsa CNP
GOROG		PAUL	1		Jud. neidentificat								Lipsa CNP

3. SARCINI / DEZMEMBRĂMINTE												
Titular			Data nașterii / CUI	Domiciliu / Sediu	Tipul sarcinii sau al dezmembrămintelor dreptului de proprietate	Cota parte	Identificator entitate asociată	Act juridic			Valoare ipotecă	Tip monedă
Nume / Denumire	Inițiala tatălui	Prenume						Tip act	Nr. act / data	Emitent		
-	-	-	-	-	-	-	-	-	-	-	-	-

4. NOTĂRI, PROCESE, INTERDICȚII				
Tipul notării	Tip act	Nr. act / data	Emitent	Identificator entitate asociată
-	-	-	-	-

5. OBSERVAȚII		
Imobil împrejmuit / neîmprejmuit	Imobil contestat / necontestat	Alte observații
Neîmprejmuit		Imobil amplasat si pe nr. topo 32, 169. Suprafata constructiei C1 conform realitatii din teren





## REGISTRUL CADASTRAL AL IMOBILELOR

ANEXA Nr. 2

UAT Tămășeu  
Zonă cooperativizată (Co)

Sector cadastral nr.73

1. DESCRIEREA IMOBILULUI																
DATE TEREN											DATE CONSTRUCȚII					
Identificator teren	Adresă imobil	Număr cadastral	Nr. CF	Suprafața măsurată	Intravilan / extra.(I/E)	Nr. top.	Nr. tarla	Nr. parcelă	Categorie folosință	Suprafață parcelă	Identificator construcție	Cod grupă destinație	Suprafața construită	Nr. niveluri	Nr. CF	Constr. cu acte (DA/NU)
73007	Intravilan, Loc. Niued, Nr.17, UAT. Tămășeu, Jud. Bihor; (Tarla: -, Parcela: -)		55150	1392	I	36/1			CC	880	1	CL	91	1	55150-C1	DA
					I	36/1			A	512	2	CA	85	1		DA

2. PROPRIETATEA / POSESIA													
Titularul dreptului / posesiei			Proprietar=1 / Posesor=0	Data nașterii / CUI	Domiciliu / Sediul	Cota parte	Identificator entitate asociată	Cotă parte teren UI	Mod de dobândire	Act juridic			Obs. privitoare la proprietar
Nume / Denumire	Inițiala tatălui	Prenume								Tip act	Nr. act / data	Emitent	
GYÖRI		GAVRIL	1	12.03.1966	Loc. Oradea, Str. Fagului, Nr.1, Bl.PC74, Ap.9, UAT. Oradea, Jud. Bihor	1/1	C1		Succesiune	act notarial	31, Certificat de mostenitor / 26.02.2019	Garba Cornel	
GYÖRI		GAVRIL	1	12.03.1966	Loc. Oradea, Str. Fagului, Nr.1, Bl.PC74, Ap.9, UAT. Oradea, Jud. Bihor	490/1392	73007		Succesiune	act notarial	31, Certificat de mostenitor / 26.02.2019	Garba Cornel	
GYORI		GAVRIL	0	12.03.1966	Jud. neidentificat	902/1392	73007		Constituire	act administrativ	3146, Adeverinta de posesie / 06.09.2022	Primaria Tamaseu	
GYORI		GAVRIL	1	12.03.1966	Jud. neidentificat	1/1	C2		Construire	act administrativ	3145, Adeverinta de constructii / 06.09.2022	Primaria Tamaseu	Lipsa CNP

3. SARCINI / DEZMEMBRĂMINTE												
Titular			Data nașterii / CUI	Domiciliu / Sediul	Tipul sarcinii sau al dezmembrămintelor dreptului de proprietate	Cota parte	Identificator entitate asociată	Act juridic			Valoare ipotecă	Tip monedă
Nume / Denumire	Inițiala tatălui	Prenume						Tip act	Nr. act / data	Emitent		
-	-	-	-	-	-	-	-	-	-	-	-	-

4. NOTĂRI, PROCESE, INTERDICȚII			
Tipul notării	Tip act	Nr. act / data	Identificator entitate asociată
-	-	-	-

5. OBSERVAȚII		
Imobil împrejmuit / neîmprejmuit	Imobil contestat / necontestat	Alte observații
Neîmprejmuit		Parte din CFE 55150. Imobil amplasat și pe nr. topo 35/1



## REGISTRUL CADASTRAL AL IMOBILELOR

ANEXA Nr. 2

UAT Tămășeu

Zonă cooperativizată (Co)

Sector cadastral nr.73

1. DESCRIEREA IMOBILULUI																
DATE TEREN											DATE CONSTRUCȚII					
Identificator teren	Adresă imobil	Număr cadastral	Nr. CF	Suprafața măsurată	Intravilan / extra.(I/E)	Nr. top.	Nr. tarla	Nr. parcelă	Categorie folosință	Suprafață parcelă	Identificator construcție	Cod grupă destinație	Suprafața construită	Nr. niveluri	Nr. CF	Constr. cu acte (DA/NU)
73008	Intravilan, Loc. Niued, Nr.16, UAT. Tămășeu, Jud. Bihor; (Tarla: -, Parcela: -)		53214	2773	I	31, 32			CC	880	1	CL	46	1	53214-C1	DA
					I	31, 32			F	1893	2	CA	53	1		DA

2. PROPRIETATEA / POSESIA															
Titularul dreptului / posesiei			Proprietar=1 / Posesor=0	Data nașterii / CUI	Domiciliu / Sediul	Cota parte	Identificator entitate asociată	Cotă parte teren UI	Mod de dobândire	Act juridic			Obs. privitoare la proprietar		
Nume / Denumire	Inițiala tatălui	Prenume								Tip act	Nr. act / data	Emitent			
NAE		GHEORGHE	1		Jud. neidentificat	1/1	73008, C1		Convenție	act notarial	928, Contract De Vanzare-Cumparare / 05.06.2003	NP Ogasanu Dan	Lipsa CNP		
NAE		SUSANA LAURA	1		Jud. neidentificat								Lipsa CNP		
NAE		GHEORGHE	1		Jud. neidentificat	1/1	C2		Construire	act administrativ	3145, Adeverinta de constructii / 06.09.2022	Primaria Tamaseu	Lipsa CNP		
NAE		SUSANA LAURA	1		Jud. neidentificat								Lipsa CNP		

3. SARCINI / DEZMEMBRĂMINTE												
Titular			Data nașterii / CUI	Domiciliu / Sediul	Tipul sarcinii sau al dezmembrămintelor dreptului de proprietate	Cota parte	Identificator entitate asociată	Act juridic			Valoare ipotecă	Tip monedă
Nume / Denumire	Inițiala tatălui	Prenume						Tip act	Nr. act / data	Emitent		
-	-	-	-	-	-	-	-	-	-	-	-	-

4. NOTĂRI, PROCESE, INTERDICȚII				
Tipul notării	Tip act	Nr. act / data	Emitent	Identificator entitate asociată
-	-	-	-	-

5. OBSERVAȚII		
Imobil împrejmuit / neîmprejmuit	Imobil contestat / necontestat	Alte observații
Neîmprejmuit		Si CFE 53215. Imobil amplasat si pe nr. top 29, 30



## REGISTRUL CADASTRAL AL IMOBILELOR

ANEXA Nr. 2

UAT Tămășeu

Zonă cooperativizată (Co)

Sector cadastral nr. 73

1. DESCRIEREA IMOBILULUI																
DATE TEREN											DATE CONSTRUCȚII					
Identificator teren	Adresă imobil	Număr cadastral	Nr. CF	Suprafața măsurată	Intravilan / extra.(I/E)	Nr. top.	Nr. tarla	Nr. parcelă	Categorie folosință	Suprafață parcelă	Identificator construcție	Cod grupă destinație	Suprafața construită	Nr. niveluri	Nr. CF	Constr. cu acte (DA/NU)
73009	Intravilan, Loc. Niued, Nr.15, UAT. Tămășeu, Jud. Bihor; (Tarla: -, Parcela: -)		54811	2783	I	30			CC	730	1	CL	129	1	54811-C1	DA
					I	30			A	2053	2	CA	47	1		DA

2. PROPRIETATEA / POSESIA															
Titularul dreptului / posesiei			Proprietar=1 / Posesor=0	Data nașterii / CUI	Domiciliu / Sediul	Cota parte	Identificator entitate asociată	Cotă parte teren UI	Mod de dobândire	Act juridic			Obs. privitoare la proprietar		
Nume / Denumire	Inițiala tatălui	Prenume								Tip act	Nr. act / data	Emitent			
VARGA		SANDOR	1		Jud. neidentificat	200/1194	73009		Succesiune	act notarial	203, Certificat De Mostenitor / 06.11.1997	NP. Radu Mona Victoria	Lipsa CNP, 1/3 parte		
VARGA		TIBOR	1		Jud. neidentificat								Lipsa CNP, 1/3 parte		
VARGA		SANDOR	1		Jud. neidentificat	2/16	C1		Succesiune	act notarial	203, Certificat De Mostenitor / 06.11.1997	NP. Radu Mona Victoria	Lipsa CNP		
VARGA		TIBOR	1		Jud. neidentificat	2/16	C1		Succesiune	act notarial	203, Certificat De Mostenitor / 06.11.1997	NP. Radu Mona Victoria	Lipsa CNP		
PISKI		EMERIC	1		Jud. neidentificat	500/1194	73009		Convenție	act notarial	2879 / 08.08.2008	NP. PETRIS AUREL	Lipsa CNP, si sotia		
PISKI		IREN	1		Jud. neidentificat								Lipsa CNP		
PISKI		EMERIC	1		Jud. neidentificat	10/16	C1		Convenție	act notarial	2879 / 08.08.2008	NP. PETRIS AUREL	Lipsa CNP, si sotia		
PISKI		IREN	1		Jud. neidentificat								Lipsa CNP		
PISKI		EMERIC	1	07.11.1955	Loc. Niued, Nr.15, UAT. Tămășeu, Jud. Bihor	2/16	C1		Convenție	act notarial	171 / 27.03.2017	Radu Mona Victoria	cas.,bun comun		
PISKI		EMERIC	1	07.11.1955	Loc. Niued, Nr.15, UAT. Tămășeu, Jud. Bihor	100/1194	73009		Convenție	act notarial	171 / 27.03.2017	Radu Mona Victoria	cas.,bun comun		
VARGA		ILEANA	1		Jud. neidentificat	1194/1194	73009		Reconstituire	act administrativ	214, Titlu de proprietate / 11.05.1993	CJPSDPAT BIHOR	Lipsa CNP		
FARKAS		SANDOR	1		Jud. neidentificat								Lipsa CNP		
ZSIGMOND		ROZALIA	1		Jud. neidentificat								Lipsa CNP		
PISKI		EMERIC	1		Jud. neidentificat	1/1	C2		Construire	act administrativ	3145, Adeverinta de constructii / 06.09.2022	Primaria Tamaseu	Lipsa CNP		
PISKI		IREN	1		Jud. neidentificat								Lipsa CNP		

3. SARCINI / DEZMEMBRĂMINTE															
Titular			Data nașterii / CUI	Domiciliu / Sediul	Tipul sarcinii sau al dezmembrămintelor dreptului de proprietate	Cota parte	Identificator entitate asociată	Act juridic			Valoare ipotecă	Tip monedă			
Nume / Denumire	Inițiala tatălui	Prenume						Tip act	Nr. act / data	Emitent					
-	-	-	-	-	-	-	-	-	-	-	-	-	-		

**4. NOTĂRI, PROCESE, INTERDICȚII**

Tipul notării	Tip act	Nr. act/ data	Emitent	Identificator entitate asociată
Se noteaza suprapunerea reala a patru acte de proprietate asupra imobilului A1: Certificat de mostenitor nr. 203, din 06.11.1997, prin care s-a intabulat dreptul de proprietate in favoarea lui VARGA SANDOR si VARGA TIBOR in CFE 54811 Niuve, prin incheierea nr. 1324/06.11.1997; Contract de vanzare cumparare nr. 2879, din 08.08.2008, prin care s-a intabulat dreptul de proprietate in favoarea lui PISKI EMERIC si PISKI IREN in CFE 54811 Niuved, prin incheierea nr. 52381/08.08.2008; Act notarial nr. 171, din 27.03.2017, prin care s-a intabulat dreptul de proprietate in favoarea lui PISKI EMERIC in CFE 54811 Niuved, prin incheierea nr. 26831/28.03.2017 si Titlu de proprietate nr. 214, din 11.05.1993, prin care s-a reconstituit dreptul de proprietate in favoarea lui VARGA ILEANA, FARKAS SANDOR, ZSIGMOND ROZALIA	act normativ	7 / 13.03.1996	Parlamentul Romaniei	73009

**5. OBSERVAȚII**

Imobil împrejmuit/ neîmprejmuit	Imobil contestat/ necontestat	Alte observații
Neîmprejmuit		



## REGISTRUL CADASTRAL AL IMOBILELOR

ANEXA Nr. 2

UAT Tămășeu  
Zonă cooperativizată (Co)

Sector cadastral nr. 73

1. DESCRIEREA IMOBILULUI																
DATE TEREN											DATE CONSTRUCȚII					
Identificator teren	Adresă imobil	Număr cadastral	Nr. CF	Suprafața măsurată	Intravilan / extra.(I/E)	Nr. top.	Nr. tarla	Nr. parcelă	Categorie folosință	Suprafață parcelă	Identificator construcție	Cod grupă destinație	Suprafața construită	Nr. niveluri	Nr. CF	Constr. cu acte (DA/NU)
73010	Intravilan, Loc. Niued, Nr.14, UAT. Tămășeu, Jud. Bihor; (Tarla: -, Parcela: -)		52685	3141	I	27, 28			CC	780	1	CL	112	1	52685-C1	DA
					I	27, 28			A	2361	2	CA	67	1		DA

2. PROPRIETATEA / POSESIA													
Titularul dreptului / posesiei			Proprietar=1 / Posesor=0	Data nașterii / CUI	Domiciliu / Sediu	Cota parte	Identificator entitate asociată	Cotă parte teren UI	Mod de dobândire	Act juridic			Obs. privitoare la proprietar
Nume / Denumire	Inițiala tatălui	Prenume								Tip act	Nr. act / data	Emitent	
FARKAS		ERNEST	1	02.07.1953	Loc. Oradea, Str. ALEXANDRU ROMAN, Nr.2G, Bl.E, Ap.10, UAT. Oradea, Jud. Bihor	1/1	73010		Convenție	act notarial	154, Act de partaj / 15.02.2017	NP Popa Maria	
FARKAS		ERNEST	1	02.07.1953	Loc. Oradea, Str. ALEXANDRU ROMAN, Nr.2G, Bl.E, Ap.10, UAT. Oradea, Jud. Bihor	1/1	C1		Convenție	act notarial	154, Act de partaj / 15.02.2017	NP Popa Maria	
FARKAS		ERNEST	1	02.07.1953	Jud. neidentificat	1/1	C2		Construire	act administrativ	3145, Adeverinta de constructii / 06.09.2022	Primaria Tamaseu	

3. SARCINI / DEZMEMBRĂMINTE												
Titular			Data nașterii / CUI	Domiciliu / Sediu	Tipul sarcinii sau al dezmembrămintelor dreptului de proprietate	Cota parte	Identificator entitate asociată	Act juridic			Valoare ipotecă	Tip monedă
Nume / Denumire	Inițiala tatălui	Prenume						Tip act	Nr. act / data	Emitent		
-	-	-	-	-	-	-	-	-	-	-	-	-

4. NOTĂRI, PROCESE, INTERDICȚII				
Tipul notării	Tip act	Nr. act / data	Emitent	Identificator entitate asociată
-	-	-	-	-

5. OBSERVAȚII		
Imobil împrejmuit / neîmprejmuit	Imobil contestat / necontestat	Alte observații
Neîmprejmuit		Casa pe ambele nr. topografice si teren. Imobil amplasat si pe nr. topo 25, 26



## REGISTRUL CADASTRAL AL IMOBILELOR

ANEXA Nr. 2

UAT Tămășeu

Zonă cooperativizată (Co)

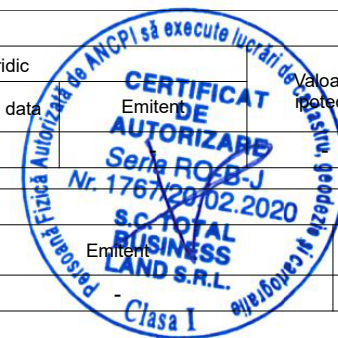
Sector cadastral nr.73

1. DESCRIEREA IMOBILULUI																
DATE TEREN											DATE CONSTRUCȚII					
Identificator teren	Adresă imobil	Număr cadastral	Nr. CF	Suprafața măsurată	Intravilan / extra.(I/E)	Nr. top.	Nr. tarla	Nr. parcelă	Categorie folosință	Suprafață parcelă	Identificator construcție	Cod grupă destinație	Suprafața construită	Nr. niveluri	Nr. CF	Constr. cu acte (DA/NU)
73011	Intravilan, Loc. Niued, Nr.13, UAT. Tămășeu, Jud. Bihor; (Tarla: -, Parcela: -)	898	51647	3152	I	25, 26			CC	810	1	CL	94	1	51647-C1	DA
					I	25, 26			A	2342	2	CA	19	1		DA
											3	CA	43	1		DA

2. PROPRIETATEA / POSESIA															
Titularul dreptului / posesiei			Proprietar=1 / Posesor=0	Data nașterii / CUI	Domiciliu / Sediu	Cota parte	Identificator entitate asociată	Cotă parte teren UI	Mod de dobândire	Act juridic			Obs. privitoare la proprietar		
Nume / Denumire	Inițiala tatălui	Prenume								Tip act	Nr. act / data	Emitent			
SIMULEAC		DANIEL	1		Jud. neidentificat	3089/3152	73011		Convenție	act administrativ	PAD - OCPI Bihor + Declarație conform Anexa 5 / 17.06.2008	-	Lipsa CNP, si sotia		
SIMULEAC		ADRIANA VIOLETA	1		Jud. neidentificat								Lipsa CNP		
SIMULEAC		DANIEL	1		Jud. neidentificat	1/1	C1		Convenție	act administrativ	PAD - OCPI Bihor + Declarație conform Anexa 5 / 17.06.2008	-	Lipsa CNP, si sotia		
SIMULEAC		ADRIANA VIOLETA	1		Jud. neidentificat								Lipsa CNP		
SIMULEAC		DANIEL	0	27.07.1966	Jud. neidentificat	63/3152	73011		Constituire	act administrativ	3146, Adeverinta de posesie / 06.09.2022	Primaria Tamaseu			
SIMULEAC		ADRIANA VIOLETA	0	29.04.1967	Jud. neidentificat										
SIMULEAC		DANIEL	1		Jud. neidentificat	1/1	C2, C3		Construire	act administrativ	3145, Adeverinta de constructii / 06.09.2022	Primaria Tamaseu	Lipsa CNP		
SIMULEAC		ADRIANA VIOLETA	1		Jud. neidentificat								Lipsa CNP		

3. SARCINI / DEZMEMBRĂMINTE															
Titular			Data nașterii / CUI	Domiciliu / Sediu	Tipul sarcinii sau al dezmembrămintelor dreptului de proprietate	Cota parte	Identificator entitate asociată	Act juridic			Valoare ipotecă	Tip monedă			
Nume / Denumire	Inițiala tatălui	Prenume						Tip act	Nr. act / data	Emitent					
-	-	-	-	-	-	-	-	-	-	-	-	-	-		

4. NOTĂRI, PROCESE, INTERDICȚII															
Tipul notării						Tip act		Nr. act / data		Emitent		Identificator entitate asociată			
-						-		-		-		-			



5. OBSERVAȚII		
Imobil împrejmuit/ neîmprejmuit	Imobil contestat/ necontestat	Alte observații
Neîmprejmuit		Imobil amplasat si pe nr. topo 23, 24



## REGISTRUL CADASTRAL AL IMOBILELOR

ANEXA Nr. 2

UAT Tămășeu  
Zonă cooperativizată (Co)

Sector cadastral nr.73

1. DESCRIEREA IMOBILULUI																
DATE TEREN											DATE CONSTRUCȚII					
Identificator teren	Adresă imobil	Număr cadastral	Nr. CF	Suprafața măsurată	Intravilan / extra.(I/E)	Nr. top.	Nr. tarla	Nr. parcelă	Categorie folosință	Suprafață parcelă	Identificator construcție	Cod grupă destinație	Suprafața construită	Nr. niveluri	Nr. CF	Constr. cu acte (DA/NU)
73012	Intravilan, Loc. Niued, Nr.12, UAT. Tămășeu, Jud. Bihor; (Tarla: -, Parcela: -)		315 Niued	4667	I	23, 24			CC	560	1	CL	86	1		DA
					I	23, 24			A	2407						
					I	23, 24			F	1700						

2. PROPRIETATEA / POSESIA															
Titularul dreptului / posesiei			Proprietar=1 / Posesor=0	Data nașterii / CUI	Domiciliu / Sediul	Cota parte	Identificator entitate asociată	Cotă parte teren UI	Mod de dobândire	Act juridic			Obs. privitoare la proprietar		
Nume / Denumire	Inițiala tatălui	Prenume								Tip act	Nr. act / data	Emitent			
DRĂGHICI		LADISLAU	1		Jud. neidentificat	1/1	73012, C1		Convenție	act notarial	26839, Contract de vanzare cumparare / 25.07.1995	Notariatul de Stat Judetean Bihor	Lipsa CNP		
DRĂGHICI		ILEANA ECATERINA	1		Jud. neidentificat								Lipsa CNP		

3. SARCINI / DEZMEMBRĂMINTE													
Titular			Data nașterii / CUI	Domiciliu / Sediul	Tipul sarcinii sau al dezmembrămintelor dreptului de proprietate	Cota parte	Identificator entitate asociată	Act juridic			Valoare ipotecă	Tip monedă	
Nume / Denumire	Inițiala tatălui	Prenume						Tip act	Nr. act / data	Emitent			
-	-	-	-	-	-	-	-	-	-	-	-	-	-

4. NOTĂRI, PROCESE, INTERDICȚII				
Tipul notării	Tip act	Nr. act / data	Emitent	Identificator entitate asociată
-	-	-	-	-

5. OBSERVAȚII		
Imobil împrejmuit / neîmprejmuit	Imobil contestat / necontestat	Alte observații
Neîmprejmuit		Imobil amplasat si pe nr. topo 22, 21





## REGISTRUL CADASTRAL AL IMOBILELOR

ANEXA Nr. 2

UAT Tămășeu  
Zonă cooperativizată (Co)

Sector cadastral nr.73

1. DESCRIEREA IMOBILULUI																
DATE TEREN											DATE CONSTRUCȚII					
Identificator teren	Adresă imobil	Număr cadastral	Nr. CF	Suprafața măsurată	Intravilan / extra.(I/E)	Nr. top.	Nr. tarla	Nr. parcelă	Categorie folosință	Suprafață parcelă	Identificator construcție	Cod grupă destinație	Suprafața construită	Nr. niveluri	Nr. CF	Constr. cu acte (DA/NU)
73013	Intravilan, Loc. Niued, Nr.11, UAT. Tămășeu, Jud. Bihor; (Tarla: -, Parcela: -)		55209	2487	I	21, 22			CC	680	1	CL	100	1	55209-C1	DA
					I	21, 22			A	1807	2	CA	42	1		DA

2. PROPRIETATEA / POSESIA													
Titularul dreptului / posesiei			Proprietar=1 / Posesor=0	Data nașterii / CUI	Domiciliu / Sediu	Cota parte	Identificator entitate asociată	Cotă parte teren UI	Mod de dobândire	Act juridic			Obs. privitoare la proprietar
Nume / Denumire	Inițiala tatălui	Prenume								Tip act	Nr. act / data	Emitent	
KULCSAR		IREN	1		Jud. neidentificat	1/1	73013		Convenție	act notarial	6610, Contract De Vanzare Cumparare / 01.01.2005	BNP.Drăgoiu Ilie	Lipsa CNP, bun propriu
KULCSAR		IREN	1		Jud. neidentificat	1/1	C1		Convenție	act notarial	6610, Contract De Vanzare Cumparare / 01.01.2005	BNP.Drăgoiu Ilie	Lipsa CNP, bun propriu
KULCSAR		IREN	1		Jud. neidentificat	1/1	C2		Construire	act administrativ	3145, Adeverinta de constructii / 06.09.2022	Primaria Tamaseu	Lipsa CNP

3. SARCINI / DEZMEMBRĂMINTE													
Titular			Data nașterii / CUI	Domiciliu / Sediu	Tipul sarcinii sau al dezmembrămintelor dreptului de proprietate	Cota parte	Identificator entitate asociată	Act juridic			Valoare ipotecă	Tip monedă	
Nume / Denumire	Inițiala tatălui	Prenume						Tip act	Nr. act / data	Emitent			
-	-	-	-	-	-	-	-	-	-	-	-	-	-

4. NOTĂRI, PROCESE, INTERDICȚII			
Tipul notării	Tip act	Nr. act/ data	Identificator entitate asociată
-	-	-	-

5. OBSERVAȚII		
Imobil împrumuit/ neîmprumuit	Imobil contestat/ necontestat	Alte observații
Neîmprumuit		Imobil amplasat si pe nr. topo 19.520.24



## REGISTRUL CADASTRAL AL IMOBILELOR

ANEXA Nr. 2

UAT Tămășeu  
Zonă cooperativizată (Co)

Sector cadastral nr.73


1. DESCRIEREA IMOBILULUI																
DATE TEREN											DATE CONSTRUCȚII					
Identificator teren	Adresă imobil	Număr cadastral	Nr. CF	Suprafața măsurată	Intravilan / extra.(I/E)	Nr. top.	Nr. tarla	Nr. parcelă	Categorie folosință	Suprafață parcelă	Identificator construcție	Cod grupă destinație	Suprafața construită	Nr. niveluri	Nr. CF	Constr. cu acte (DA/NU)
73014	Intravilan, Loc. Niued, Nr.10, UAT. Tămășeu, Jud. Bihor; (Tarla: -, Parcela: -)		240 Niued	2528	I	19, 20			CC	600	1	CL	95	1		DA
					I	19, 20			A	843	2	CA	36	1		DA
					I	19, 20			F	1085						

2. PROPRIETATEA / POSESIA															
Titularul dreptului / posesiei			Proprietar=1 / Posesor=0	Data nașterii / CUI	Domiciliu / Sediu	Cota parte	Identificator entitate asociată	Cotă parte teren UI	Mod de dobândire	Act juridic			Obs. privitoare la proprietar		
Nume / Denumire	Inițiala tatălui	Prenume								Tip act	Nr. act / data	Emitent			
NAGY		JOZSEF	1		Jud. neidentificat	1/1	73014, C1		Convenție	act notarial	2050, Contract de donatie / 01.10.2008	BNP Valean Codruta	Lipsa CNP, 1/2 parte		
NAGY		GHIZELA	1		Jud. neidentificat								Lipsa CNP, 1/2 parte		
NAGY		JOZSEF	1	15.04.1959	Jud. neidentificat	1/1	C2		Construire	act administrativ	3145, Adeverinta de constructii / 06.09.2022	Primaria Tamaseu			
NAGY		GHIZELA	1	25.04.1966	Jud. neidentificat										

3. SARCINI / DEZMEMBRĂMINTE												
Titular			Data nașterii / CUI	Domiciliu / Sediu	Tipul sarcinii sau al dezmembrămintelor dreptului de proprietate	Cota parte	Identificator entitate asociată	Act juridic			Valoare ipotecă	Tip monedă
Nume / Denumire	Inițiala tatălui	Prenume						Tip act	Nr. act / data	Emitent		
-	-	-	-	-	-	-	-	-	-	-	-	-

4. NOTĂRI, PROCESE, INTERDICȚII				
Tipul notării	Tip act	Nr. act/ data	Emitent	Identificator entitate asociată
-	-	-	-	-

5. OBSERVAȚII		
Imobil împrejmuit/ neîmprejmuit	Imobil contestat/ necontestat	Alte observații
Neîmprejmuit		Imobil amplasat si de nr. top 21



## REGISTRUL CADASTRAL AL IMOBILELOR

ANEXA Nr. 2

UAT Tămășeu  
Zonă cooperativizată (Co)

Sector cadastral nr.73


1. DESCRIEREA IMOBILULUI																
DATE TEREN											DATE CONSTRUCȚII					
Identificator teren	Adresă imobil	Număr cadastral	Nr. CF	Suprafața măsurată	Intravilan / extra.(I/E)	Nr. top.	Nr. tarla	Nr. parcelă	Categorie folosință	Suprafață parcelă	Identificator construcție	Cod grupă destinație	Suprafața construită	Nr. niveluri	Nr. CF	Constr. cu acte (DA/NU)
73015	Intravilan, Loc. Niued, Nr.9, UAT. Tămășeu, Jud. Bihor; (Tarla: -, Parcela: -)	935	50889	2707	I	17, 18			CC	650	1	CL	107	1	50889-C1	DA
					I				A	2057						

2. PROPRIETATEA / POSESIA															
Titularul dreptului / posesiei			Proprietar=1 / Posesor=0	Data nașterii / CUI	Domiciliu / Sediu	Cota parte	Identificator entitate asociată	Cotă parte teren UI	Mod de dobândire	Act juridic			Obs. privitoare la proprietar		
Nume / Denumire	Inițiala tatălui	Prenume								Tip act	Nr. act / data	Emitent			
MILE		CORINA	1		Jud. neidentificat	1/1	73015, C1		Convenție	act notarial	52932, Doc. cad vizata / 12.08.2008	OCPI Bihor	Lipsa CNP, si sotul		
MILE		VASILE MIHAI	1		Jud. neidentificat								Lipsa CNP		

3. SARCINI / DEZMEMBRĂMINTE															
Titular			Data nașterii / CUI	Domiciliu / Sediu	Tipul sarcinii sau al dezmembrămintelor dreptului de proprietate	Cota parte	Identificator entitate asociată	Act juridic			Valoare ipotecă	Tip monedă			
Nume / Denumire	Inițiala tatălui	Prenume						Tip act	Nr. act / data	Emitent					
UNICREDIT TIRIAC BANK SA SUCURSALA MIHAI EMINESCU			999999999999999	Jud. neidentificat	Ipotecă	1/1	73015, C1	act notarial	733, Contract De Ipoteca / 29.08.2008	BNP	43500	EUR			

4. NOTĂRI, PROCESE, INTERDICȚII															
Tipul notării						Tip act	Nr. act/ data	Emitent	Identificator entitate asociată						
Se noteaza interdictia de instrainare, grevare, inchiriere, dezmembrare, alipire, demolare, restructurare , amenajare si construire, in favoarea: UNICREDIT TIRIAC BANK SA SUCURSALA MIHAI EMINESCU ORADEA						act notarial	733, Contract De Ipoteca / 29.08.2008	BNP	73015, C1						

5. OBSERVAȚII															
Imobil împrejmuit/ neîmprejmuit				Imobil contestat/ necontestat				Alte observații							
Neîmprejmuit								Imobil amplasat si pe nr. top 116, 20							



## REGISTRUL CADASTRAL AL IMOBILELOR

ANEXA Nr. 2

UAT Tămășeu  
Zonă cooperativizată (Co)

Sector cadastral nr.73

1. DESCRIEREA IMOBILULUI																
DATE TEREN											DATE CONSTRUCȚII					
Identificator teren	Adresă imobil	Număr cadastral	Nr. CF	Suprafața măsurată	Intravilan / extra.(I/E)	Nr. top.	Nr. tarla	Nr. parcelă	Categorie folosință	Suprafață parcelă	Identificator construcție	Cod grupă destinație	Suprafața construită	Nr. niveluri	Nr. CF	Constr. cu acte (DA/NU)
73016	Intravilan, Loc. Niuved, Nr.8, UAT. Tămășeu, Jud. Bihor; (Tarla: -, Parcela: -)		11 Niuved	2590	I	15, 16			CC	620	1	CL	123	1		DA
					I	15, 16			A	1970						

2. PROPRIETATEA / POSESIA													
Titularul dreptului / posesiei			Proprietar=1 / Posesor=0	Data nașterii / CUI	Domiciliu / Sediu	Cota parte	Identificator entitate asociată	Cotă parte teren UI	Mod de dobândire	Act juridic			Obs. privitoare la proprietar
Nume / Denumire	Inițiala tatălui	Prenume								Tip act	Nr. act / data	Emitent	
RACZ		VASILE	1		Loc. Niuved, UAT. Tămășeu, Jud. Bihor	1/1	73016		Reconstituire	act administrativ	150, Titlu de proprietate / 21.04.1993	CJPSPDPAT BIHOR	Lipsa CNP
RACZ		VASILE	1		Jud. neidentificat	1/1	C1		Construire	act administrativ	3145, Adeverinta de constructii / 06.09.2022	Primaria Tamaseu	Lipsa CNP

3. SARCINI / DEZMEMBRĂMINTE												
Titular			Data nașterii / CUI	Domiciliu / Sediu	Tipul sarcinii sau al dezmembrămintelor dreptului de proprietate	Cota parte	Identificator entitate asociată	Act juridic			Valoare ipotecă	Tip monedă
Nume / Denumire	Inițiala tatălui	Prenume						Tip act	Nr. act / data	Emitent		
-	-	-	-	-	-	-	-	-	-	-	-	-

4. NOTĂRI, PROCESE, INTERDICȚII				
Tipul notării	Tip act	Nr. act/ data	Emitent	Identificator entitate asociată
-	-	-	-	-

5. OBSERVAȚII		
Imobil împrejmuit/ neimprejmuit	Imobil contestat/ necontestat	Alte observații
Neimprejmuit		Imobil amplasat si pe nr. topo 13



## REGISTRUL CADASTRAL AL IMOBILELOR

ANEXA Nr. 2

UAT Tămășeu

Zonă cooperativizată (Co)

Sector cadastral nr. 73

## 1. DESCRIEREA IMOBILULUI

DATE TEREN											DATE CONSTRUCȚII					
Identificator teren	Adresă imobil	Număr cadastral	Nr. CF	Suprafața măsurată	Intravilan / extra.(I/E)	Nr. top.	Nr. tarla	Nr. parcelă	Categorie folosință	Suprafață parcelă	Identificator construcție	Cod grupă destinație	Suprafața construită	Nr. niveluri	Nr. CF	Constr. cu acte (DA/NU)
73017	Intravilan, Loc. Niued, Nr.7, UAT. Tămășeu, Jud. Bihor; (Tarla: -, Parcela: -)		380 Niued	2061	I	13, 14			CC	710	1	CL	94	1		DA
					I	13, 14			A	1351	2	CA	52	1		DA

## 2. PROPRIETATEA / POSESIA

Titularul dreptului / posesiei			Proprietar=1 / Posesor=0	Data nașterii / CUI	Domiciliu / Sediul	Cota parte	Identificator entitate asociată	Cotă parte teren UI	Mod de dobândire	Act juridic			Obs. privitoare la proprietar
Nume / Denumire	Inițiala tatălui	Prenume								Tip act	Nr. act / data	Emitent	
GONDOS		LADISLAU	1		Jud. neidentificat	3/4	73017		Reconstituire	act administrativ	210, Titlu de proprietate / 04.05.1993	CJPSDPAT BIHOR	Lipsa CNP
GONDOS		VILMA	1	Jud. neidentificat	Lipsa CNP								
SZABO		ILONA	1	Jud. neidentificat	Lipsa CNP								
GONDOS		ERZSEBET	1		Jud. neidentificat	3/32	73017		Convenție	act notarial	1544, Contract de vanzare cumparare / 11.05.2000	BNP T. D. Dragan	Lipsa CNP
GONDOS		ERZSEBET	1		Jud. neidentificat	3/8	C1		Convenție	act notarial	1544, Contract de vanzare cumparare / 11.05.2000	BNP T. D. Dragan	Lipsa CNP
GONDOS		ERZSEBET	1		Jud. neidentificat	5/32	73017		Succesiune	act notarial	87, Certificat de mostenitor / 31.07.2019	BNP Tomulescu Laurentiu	Lipsa CNP, sotie, 2/8 parte
GONDOS		ADALBERT	1	Jud. neidentificat	Lipsa CNP, fiu, 3/8 parte								
GONDOS		ATTILA	1	Jud. neidentificat	Lipsa CNP, fiu, 3/8 parte								
GONDOS		ERZSEBET	1		Jud. neidentificat	5/8	C1		Succesiune	act notarial	87, Certificat de mostenitor / 31.07.2019	BNP Tomulescu Laurentiu	Lipsa CNP, sotie, 2/8 parte
GONDOS		ADALBERT	1	Jud. neidentificat	Lipsa CNP, fiu, 3/8 parte								
GONDOS		ATTILA	1	Jud. neidentificat	Lipsa CNP, fiu, 3/8 parte								
GONDOS		ERZSEBET	1		Jud. neidentificat	1/1	C2		Construire	act administrativ	3145, Adeverinta de constructii / 06.09.2022	Primăria Tămășeu	Lipsa CNP
GONDOS		ADALBERT	1	Jud. neidentificat	Lipsa CNP								
GONDOS		ATTILA	1	Jud. neidentificat	Lipsa CNP								

## 3. SARCINI / DEZMEMBRĂMINTE

Titular			Data nașterii / CUI	Domiciliu / Sediul	Tipul sarcinii sau al dezmembrămintelor dreptului de proprietate	Cota parte	Identificator entitate asociată	Act juridic			Valoare ipotecă	Tip monedă
Nume / Denumire	Inițiala tatălui	Prenume						Tip act	Nr. act / data	Emitent		
-	-	-	-	-	-	-	-	-	-	-	-	-

**4. NOTĂRI, PROCESE, INTERDICȚII**

Tipul notării	Tip act	Nr. act/ data	Emitent	Identificator entitate asociată
-	-	-	-	-

**5. OBSERVAȚII**

Imobil împrejmuit/ neîmprejmuit	Imobil contestat/ necontestat	Alte observații
Neîmprejmuit		



## REGISTRUL CADASTRAL AL IMOBILELOR

ANEXA Nr. 2

UAT Tămășeu  
Zonă cooperativizată (Co)

Sector cadastral nr.73

1. DESCRIEREA IMOBILULUI																
DATE TEREN											DATE CONSTRUCȚII					
Identificator teren	Adresă imobil	Număr cadastral	Nr. CF	Suprafața măsurată	Intravilan / extra.(I/E)	Nr. top.	Nr. tarla	Nr. parcelă	Categorie folosință	Suprafață parcelă	Identificator construcție	Cod grupă destinație	Suprafața construită	Nr. niveluri	Nr. CF	Constr. cu acte (DA/NU)
73018	Intravilan, Loc. Niuved, Nr.6, UAT. Tămășeu, Jud. Bihor; (Tarla: -, Parcela: -)		50770	2207	I	14			CC	872	1	CL	130	1	50770-C1	NU
					I	14			A	1335	2	CA	83	1	50770-C2	NU
											3	CA	21	1	50770-C3	NU
											4	CA	17	1	50770-C4	NU

2. PROPRIETATEA / POSESIA													
Titularul dreptului / posesiei			Proprietar=1 / Posesor=0	Data nașterii / CUI	Domiciliu / Sediu	Cota parte	Identificator entitate asociată	Cotă parte teren UI	Mod de dobândire	Act juridic			Obs. privitoare la proprietar
Nume / Denumire	Inițiala tatălui	Prenume								Tip act	Nr. act / data	Emitent	
FARKAS		CATALINA	1	13.07.1951	Loc. Niuved, Nr.6, UAT. Tămășeu, Jud. Bihor	1/1	73018		Succesiune	act notarial	174, Certificat de mostenitor / 07.12.2006	Popa Ioan	soție 2/8 parte
FARKAS		CSABA	1	06.01.1972	Loc. Oradea, Str. Carpati, Nr.1, Bl.PB16, Ap.19, UAT. Oradea, Jud. Bihor								fiu 3/8 parte
CSABAY		ENIKŐ	1	22.11.1976	Loc. Oradea, Str. TUDOR VLADIMIRESCU, Nr.26I, Ap.2, UAT. Oradea, Jud. Bihor								fiică 3/8 parte

3. SARCINI / DEZMEMBRĂMINTE													
Titular			Data nașterii / CUI	Domiciliu / Sediu	Tipul sarcinii sau al dezmembrămintelor dreptului de proprietate	Cota parte	Identificator entitate asociată	Act juridic			Valoare ipotecă	Tip monedă	
Nume / Denumire	Inițiala tatălui	Prenume						Tip act	Nr. act / data	Emitent			
-	-	-	-	-	-	-	-	-	-	-	-	-	-

4. NOTĂRI, PROCESE, INTERDICȚII													
Tipul notării						Tip act		Nr. act / data		Emitent		Identificator entitate asociată	
-						-		-		-		-	

5. OBSERVAȚII													
Imobil împrejmuit / neîmprejmuit				Imobil contestat / necontestat				Alte observații					
Neîmprejmuit													



## REGISTRUL CADASTRAL AL IMOBILELOR

ANEXA Nr. 2

UAT Tămășeu  
Zonă cooperativizată (Co)

Sector cadastral nr.73


1. DESCRIEREA IMOBILULUI																
DATE TEREN											DATE CONSTRUCȚII					
Identificator teren	Adresă imobil	Număr cadastral	Nr. CF	Suprafața măsurată	Intravilan / extra.(I/E)	Nr. top.	Nr. tarla	Nr. parcelă	Categorie folosință	Suprafață parcelă	Identificator construcție	Cod grupă destinație	Suprafața construită	Nr. niveluri	Nr. CF	Constr. cu acte (DA/NU)
73019	Intravilan, Loc. Niued, Str. PRINCIPALA, Nr.5, UAT. Tămășeu, Jud. Bihor; (Tarla: -, Parcela: -)		50306	974	I				CC	596	1	CL	67	1	50306-C1	DA
					I				A	378	2	CA	39	1	50306-C2	DA
											3	CA	29	1	50306-C3	DA

2. PROPRIETATEA / POSESIA													
Titularul dreptului / posesiei			Proprietar=1 / Posesor=0	Data nașterii / CUI	Domiciliu / Sediu	Cota parte	Identificator entitate asociată	Cotă parte teren UI	Mod de dobândire	Act juridic			Obs. privitoare la proprietar
Nume / Denumire	Inițiala tatălui	Prenume								Tip act	Nr. act / data	Emitent	
CSABAY		ARPAD	1	08.02.1977	Jud. neidentificat	1/1	73019		Convenție	act notarial	1731, Contract de vanzare cumparare / 05.12.2011	BNP BODEA FLOAREA ELISABETA	si sotia
CSABAY		ENIKO	1	22.11.1976	Jud. neidentificat								si sotia
CSABAY		ARPAD	1	08.02.1977	Jud. neidentificat	1/1	C1		Convenție	act notarial	1731, Contract de vanzare cumparare / 05.12.2011	BNP BODEA FLOAREA ELISABETA	si sotia
CSABAY		ENIKO	1	22.11.1976	Jud. neidentificat								si sotia
CSABAY		ARPAD	1	08.02.1977	Jud. neidentificat	1/1	C2		Convenție	act notarial	1731, Contract de vanzare cumparare / 05.12.2011	BNP BODEA FLOAREA ELISABETA	si sotia
CSABAY		ENIKO	1	22.11.1976	Jud. neidentificat								si sotia
CSABAY		ARPAD	1	08.02.1977	Jud. neidentificat	1/1	C3		Convenție	act notarial	1731, Contract de vanzare cumparare / 05.12.2011	BNP BODEA FLOAREA ELISABETA	si sotia
CSABAY		ENIKO	1	22.11.1976	Jud. neidentificat								si sotia

3. SARCINI / DEZMEMBRĂMINTE												
Titular			Data nașterii / CUI	Domiciliu / Sediu	Tipul sarcinii sau al dezmembrămintelor dreptului de proprietate	Cota parte	Identificator entitate asociată	Act juridic			Valoare ipotecă	Tip monedă
Nume / Denumire	Inițiala tatălui	Prenume						Tip act	Nr. act / data	Emitent		
-	-	-	-	-	-	-	-	-	-	-	-	-

4. NOTĂRI, PROCESE, INTERDICȚII				
Tipul notării		Tip act	Nr. act / data	Identificator entitate asociată
-		-	-	-

5. OBSERVAȚII		
Imobil împrejmuit / neîmprejmuit	Imobil contestat / necontestat	Alte observații
Neîmprejmuit		





## REGISTRUL CADASTRAL AL IMOBILELOR

ANEXA Nr. 2

UAT Tămășeu  
Zonă cooperativizată (Co)

Sector cadastral nr.73

1. DESCRIEREA IMOBILULUI																
DATE TEREN											DATE CONSTRUCȚII					
Identificator teren	Adresă imobil	Număr cadastral	Nr. CF	Suprafața măsurată	Intravilan / extra.(I/E)	Nr. top.	Nr. tarla	Nr. parcelă	Categorie folosință	Suprafață parcelă	Identificator construcție	Cod grupă destinație	Suprafața construită	Nr. niveluri	Nr. CF	Constr. cu acte (DA/NU)
73020	Intravilan, Loc. Niued, Nr.5, UAT. Tămășeu, Jud. Bihor; (Tarla: -, Parcela: -)		50307	2783	I				A	2783						

2. PROPRIETATEA / POSESIA													
Titularul dreptului / posesiei			Proprietar=1 / Posesor=0	Data nașterii / CUI	Domiciliu / Sediu	Cota parte	Identificator entitate asociată	Cotă parte teren UI	Mod de dobândire	Act juridic			Obs. privitoare la proprietar
Nume / Denumire	Inițiala tatălui	Prenume								Tip act	Nr. act / data	Emitent	
CSABAY		ARPAD	1	08.02.1977	Jud. neidentificat	1/1	73020		Convenție	act notarial	799, Contract de vânzare cumpărare / 23.07.2010	BNP GEAMBASU DIANA	si sotia
CSABAY		ENIKO	1		Jud. neidentificat								Lipsa CNP

3. SARCINI / DEZMEMBRĂMINTE													
Titular			Data nașterii / CUI	Domiciliu / Sediu	Tipul sarcinii sau al dezmembrămintelor dreptului de proprietate	Cota parte	Identificator entitate asociată	Act juridic			Valoare ipotecă	Tip monedă	
Nume / Denumire	Inițiala tatălui	Prenume						Tip act	Nr. act / data	Emitent			
-	-	-	-	-	-	-	-	-	-	-	-	-	-

4. NOTĂRI, PROCESE, INTERDICȚII				
Tipul notării	Tip act	Nr. act/ data	Emitent	Identificator entitate asociată
-	-	-	-	-

5. OBSERVAȚII		
Imobil împrejmuit/ neîmprejmuit	Imobil contestat/ necontestat	Alte observații
Neîmprejmuit		



## REGISTRUL CADASTRAL AL IMOBILELOR

ANEXA Nr. 2

UAT Tămășeu  
Zonă cooperativizată (Co)

Sector cadastral nr.73

1. DESCRIEREA IMOBILULUI																
DATE TEREN											DATE CONSTRUCȚII					
Identificator teren	Adresă imobil	Număr cadastral	Nr. CF	Suprafața măsurată	Intravilan / extra.(I/E)	Nr. top.	Nr. tarla	Nr. parcelă	Categorie folosință	Suprafață parcelă	Identificator construcție	Cod grupă destinație	Suprafața construită	Nr. niveluri	Nr. CF	Constr. cu acte (DA/NU)
73021	Intravilan, Loc. Niued, Nr.4, UAT. Tămășeu, Jud. Bihor; (Tarla: -, Parcela: -)		2 Niued	15557	I	7, 8, 9, 10			CC	1790	1	CL	196	1		DA
					I	7, 8, 9, 10			A	13767	2	CA	63	1		DA
											3	CA	65	1		DA
											4	CA	32	1		DA

2. PROPRIETATEA / POSESIA													
Titularul dreptului / posesiei			Proprietar=1 / Posesor=0	Data nașterii / CUI	Domiciliu / Sediu	Cota parte	Identificator entitate asociată	Cotă parte teren UI	Mod de dobândire	Act juridic			Obs. privitoare la proprietar
Nume / Denumire	Inițiala tatălui	Prenume								Tip act	Nr. act / data	Emitent	
NAGY		SIGISMUND	1		Loc. Niued, UAT. Tămășeu, Jud. Bihor	1/1	73021		Reconstituire	act administrativ	473, Titlu de proprietate / 21.04.1994	CJPSPAT BIHOR	Lipsa CNP
NAGY		SIGISMUND	1		Jud. neidentificat	1/1	C1, C2, C3, C4		Construire	act administrativ	3145, Adeverinta de constructii / 06.09.2022	Primaria Tamaseu	Lipsa CNP

3. SARCINI / DEZMEMBRĂMINTE												
Titular			Data nașterii / CUI	Domiciliu / Sediu	Tipul sarcinii sau al dezmembrămintelor dreptului de proprietate	Cota parte	Identificator entitate asociată	Act juridic			Valoare ipotecă	Tip monedă
Nume / Denumire	Inițiala tatălui	Prenume						Tip act	Nr. act / data	Emitent		
-	-	-	-	-	-	-	-	-	-	-	-	-

4. NOTĂRI, PROCESE, INTERDICȚII				
Tipul notării	Tip act	Nr. act/ data	Emitent	Identificator entitate asociată
-	-	-	-	-

5. OBSERVAȚII		
Imobil împrejmuit/ neîmprejmuit	Imobil contestat/ necontestat	Alte observații
Neîmprejmuit		



## REGISTRUL CADASTRAL AL IMOBILELOR

ANEXA Nr. 2

UAT Tămășeu  
Zonă cooperativizată (Co)

Sector cadastral nr.73


1. DESCRIEREA IMOBILULUI																
DATE TEREN											DATE CONSTRUCȚII					
Identificator teren	Adresă imobil	Număr cadastral	Nr. CF	Suprafața măsurată	Intravilan / extra.(I/E)	Nr. top.	Nr. tarla	Nr. parcelă	Categorie folosință	Suprafață parcelă	Identificator construcție	Cod grupă destinație	Suprafața construită	Nr. niveluri	Nr. CF	Constr. cu acte (DA/NU)
73022	Intravilan, Loc. Niued, Nr.3, UAT. Tămășeu, Jud. Bihor; (Tarla: -, Parcela: -)		55802	6185	I	5/2, 6/2			CC	1260	1	CL	148	1	55802-C1	DA
					I	5/2, 6/2			A	4925	2	CA	54	1	55802-C2	DA
											3	CA	28	1	55802-C3	DA
											4	CA	33	1	55802-C4	DA
											5	CA	21	1	55802-C5	DA
											6	CA	63	1	55802-C6	DA

2. PROPRIETATEA / POSESIA													
Titularul dreptului / posesiei			Proprietar=1 / Posesor=0	Data nașterii / CUI	Domiciliu / Sediul	Cota parte	Identificator entitate asociată	Cotă parte teren UI	Mod de dobândire	Act juridic			Obs. privitoare la proprietar
Nume / Denumire	Inițiala tatălui	Prenume								Tip act	Nr. act / data	Emitent	
SOC. IFC TRANSPORTA- NDO S.R.L.			1	37929920	Loc. Saldabagiu Mic, Nr.166, UAT. Căpâlna, Jud. Bihor	1/1	73022		Convenție	act notarial	1157, Contract de vanzare cumparare / 21.07.2023	NEGRAU ANDREA-MONIKA	
SOC. IFC TRANSPORTA- NDO S.R.L.			1	37929920	Loc. Saldabagiu Mic, Nr.166, UAT. Căpâlna, Jud. Bihor	1/1	C1, C2, C3, C4, C5, C6		Convenție	act notarial	1157, Contract de vanzare cumparare / 21.07.2023	NEGRAU ANDREA-MONIKA	

3. SARCINI / DEZMEMBRĂMINTE												
Titular			Data nașterii / CUI	Domiciliu / Sediul	Tipul sarcinii sau al dezmembrămintelor dreptului de proprietate	Cota parte	Identificator entitate asociată	Act juridic			Valoare ipotecă	Tip monedă
Nume / Denumire	Inițiala tatălui	Prenume						Tip act	Nr. act / data	Emitent		
-	-	-	-	-	-	-	-	-	-	-	-	-

4. NOTĂRI, PROCESE, INTERDICȚII			
Tipul notării	Tip act	Nr. act/ data	Identificator entitate asociată
-	-	-	-

5. OBSERVAȚII		
Imobil împrejmuit/ neîmprejmuit	Imobil contestat/ necontestat	Alte observații
Neîmprejmuit		Partial împrejmuit.



## REGISTRUL CADASTRAL AL IMOBILELOR

ANEXA Nr. 2

UAT Tămășeu  
Zonă cooperativizată (Co)

Sector cadastral nr.73

1. DESCRIEREA IMOBILULUI																
DATE TEREN											DATE CONSTRUCȚII					
Identificator teren	Adresă imobil	Număr cadastral	Nr. CF	Suprafața măsurată	Intravilan / extra.(I/E)	Nr. top.	Nr. tarla	Nr. parcelă	Categorie folosință	Suprafață parcelă	Identificator construcție	Cod grupă destinație	Suprafața construită	Nr. niveluri	Nr. CF	Constr. cu acte (DA/NU)
73023	Intravilan, Loc. Niuved, Nr.2, UAT. Tămășeu, Jud. Bihor; (Tarla: -, Parcela: -)		8 Niuved	6390	I	4, 5/1, 6/1			CC	1400	1	CL	79	1		DA
					I	4, 5/1, 6/1			A	4990	2	CA	33	1		DA
											3	CA	41	1		DA

2. PROPRIETATEA / POSESIA															
Titularul dreptului / posesiei			Proprietar=1 / Posesor=0	Data nașterii / CUI	Domiciliu / Sediul	Cota parte	Identificator entitate asociată	Cotă parte teren UI	Mod de dobândire	Act juridic			Obs. privitoare la proprietar		
Nume / Denumire	Inițiala tatălui	Prenume								Tip act	Nr. act / data	Emitent			
FARKAS		IRMA	1		Jud. neidentificat	1/1	73023		Reconstituire	act administrativ	126, Titlu de proprietate / 20.04.1993	CJPSDPAT BIHOR	Lipsa CNP		
FARKAS		IRMA	1		Jud. neidentificat	1/1	C1		Succesiune	act notarial	56, Certificat de mostenitor / 28.08.2003	BNP Valean Codruta	Lipsa CNP		
FARKAS		IRMA	1	05.03.1938	Jud. neidentificat	1/1	C2, C3		Construire	act administrativ	3145, Adeverinta de constructii / 06.09.2022	Primaria Tamaseu			

3. SARCINI / DEZMEMBRĂMINTE													
Titular			Data nașterii / CUI	Domiciliu / Sediul	Tipul sarcinii sau al dezmembrămintelor dreptului de proprietate	Cota parte	Identificator entitate asociată	Act juridic			Valoare ipotecă	Tip monedă	
Nume / Denumire	Inițiala tatălui	Prenume						Tip act	Nr. act / data	Emitent			
-	-	-	-	-	-	-	-	-	-	-	-	-	-

4. NOTĂRI, PROCESE, INTERDICȚII				
Tipul notării	Tip act	Nr. act/ data	Emitent	Identificator entitate asociată
-	-	-	-	-

5. OBSERVAȚII		
Imobil împrejmuit/ neîmprejmuit	Imobil contestat/ necontestat	Alte observații
Neîmprejmuit		



## REGISTRUL CADASTRAL AL IMOBILELOR

ANEXA Nr. 2

UAT Tămășeu  
Zonă cooperativizată (Co)

Sector cadastral nr.73

1. DESCRIEREA IMOBILULUI																
DATE TEREN											DATE CONSTRUCȚII					
Identificator teren	Adresă imobil	Număr cadastral	Nr. CF	Suprafața măsurată	Intravilan / extra.(I/E)	Nr. top.	Nr. tarla	Nr. parcelă	Categorie folosință	Suprafață parcelă	Identificator construcție	Cod grupă destinație	Suprafața construită	Nr. niveluri	Nr. CF	Constr. cu acte (DA/NU)
73024	Intravilan, Loc. Niued, Nr.1, UAT. Tămășeu, Jud. Bihor; (Tarla: -, Parcela: -)			6712	I	1, 2, 3, 169			CC	1260	1	CL	169	1		DA
					I	1, 2, 3, 169			A	3552	2	CA	53	1		DA
					I	1, 2, 3, 169			F	1900	3	CA	56	1		DA

2. PROPRIETATEA / POSESIA															
Titularul dreptului / posesiei			Proprietar=1 / Posesor=0	Data nașterii / CUI	Domiciliu / Sediu	Cota parte	Identificator entitate asociată	Cotă parte teren UI	Mod de dobândire	Act juridic			Obs. privitoare la proprietar		
Nume / Denumire	Inițiala tatălui	Prenume								Tip act	Nr. act / data	Emitent			
PAROHIA REFORMATĂ NIUED			0	9999999999999	Jud. neidentificat	1/1	73024		Constituire	act administrativ	3146, Adeverinta de posesie / 06.09.2022	Primaria Tamaseu			
PAROHIA REFORMATĂ NIUED			1	7295928	Loc. Niued, UAT. Tămășeu, Jud. Bihor	1/1	C1, C2, C3		Construire	act administrativ	3145, Adeverinta de constructii / 06.09.2022	Primaria Tamaseu			

3. SARCINI / DEZMEMBRĂMINTE												
Titular			Data nașterii / CUI	Domiciliu / Sediu	Tipul sarcinii sau al dezmembrămintelor dreptului de proprietate	Cota parte	Identificator entitate asociată	Act juridic			Valoare ipotecă	Tip monedă
Nume / Denumire	Inițiala tatălui	Prenume						Tip act	Nr. act / data	Emitent		
-	-	-	-	-	-	-	-	-	-	-	-	-

4. NOTĂRI, PROCESE, INTERDICȚII				
Tipul notării	Tip act	Nr. act/ data	Emitent	Identificator entitate asociată
-	-	-	-	-

5. OBSERVAȚII		
Imobil împrejmuit/ neîmprejmuit	Imobil contestat/ necontestat	Alte observații
Împrejmuit		



## REGISTRUL CADASTRAL AL IMOBILELOR

ANEXA Nr. 2

UAT Tămășeu

Zonă cooperativizată (Co)

Sector cadastral nr. 73


1. DESCRIEREA IMOBILULUI																
DATE TEREN											DATE CONSTRUCȚII					
Identificator teren	Adresă imobil	Număr cadastral	Nr. CF	Suprafața măsurată	Intravilan / extra.(I/E)	Nr. top.	Nr. tarla	Nr. parcelă	Categorie folosință	Suprafață parcelă	Identificator construcție	Cod grupă destinație	Suprafața construită	Nr. niveluri	Nr. CF	Constr. cu acte (DA/NU)
73025	Intravilan, Loc. Niuved, Nr.23, 24, UAT. Tămășeu, Jud. Bihor; (Tarla: -, Parcela: -)		2 Niuved	2540	I				HB	2540						

2. PROPRIETATEA / POSESIA													
Titularul dreptului / posesiei			Proprietar=1 / Posesor=0	Data nașterii / CUI	Domiciliu / Sediu	Cota parte	Identificator entitate asociată	Cotă parte teren UI	Mod de dobândire	Act juridic			Obs. privitoare la proprietar
Nume / Denumire	Inițiala tatălui	Prenume								Tip act	Nr. act / data	Emitent	
STATUL ROMAN - DOMENIU PUBLIC			1	99999999999999	Loc. Bucuresti Sectorul 1, UAT. București Sectorul 1, Jud. Municipiul București	1/1	73025		Lege	act normativ	1705, Hotarare de Guvern / 29.11.2006	Guvernul Romaniei	
AGENTIA NATIONALA DE IMBUNATATIRI FUNCIARE			0	29275212	Jud. neidentificat	1/1	73025		Lege	act normativ	1706, Hotarare de Guvern / 29.11.2006	Guvernul Romaniei	

3. SARCINI / DEZMEMBRĂMINTE													
Titular			Data nașterii / CUI	Domiciliu / Sediu	Tipul sarcinii sau al dezmembrămintelor dreptului de proprietate	Cota parte	Identificator entitate asociată	Act juridic			Valoare ipotecă	Tip monedă	
Nume / Denumire	Inițiala tatălui	Prenume						Tip act	Nr. act / data	Emitent			
-	-	-	-	-	-	-	-	-	-	-	-	-	-

4. NOTĂRI, PROCESE, INTERDICȚII				
Tipul notării	Tip act	Nr. act/ data	Emitent	Identificator entitate asociată
-	-	-	-	-

5. OBSERVAȚII		
Imobil împrejmuit/ neîmprejmuit	Imobil contestat/ necontestat	Alte observații
Neîmprejmuit		CP 2. Imobil amplasat si pe nr. topo 9, 12, 906/50, 906/49, 906/48, 16, 17, 17, 20, 24, 25, 28, 29, 906/16, 906/2



## REGISTRUL CADASTRAL AL IMOBILELOR

ANEXA Nr. 2

UAT Tămășeu  
Zonă cooperativizată (Co)

Sector cadastral nr.73

1. DESCRIEREA IMOBILULUI																
DATE TEREN											DATE CONSTRUCȚII					
Identificator teren	Adresă imobil	Număr cadastral	Nr. CF	Suprafața măsurată	Intravilan / extra.(I/E)	Nr. top.	Nr. tarla	Nr. parcelă	Categorie folosință	Suprafață parcelă	Identificator construcție	Cod grupă destinație	Suprafața construită	Nr. niveluri	Nr. CF	Constr. cu acte (DA/NU)
73026	Intravilan, Loc. Niuved, Nr.31, UAT. Tămășeu, Jud. Bihor; (Tarla: -, Parcela: -)		50366	1400	I	206/11			A	1400						

2. PROPRIETATEA / POSESIA													
Titularul dreptului / posesiei			Proprietar=1 / Posesor=0	Data nașterii / CUI	Domiciliu / Sediul	Cota parte	Identificator entitate asociată	Cotă parte teren UI	Mod de dobândire	Act juridic			Obs. privitoare la proprietar
Nume / Denumire	Inițiala tatălui	Prenume								Tip act	Nr. act / data	Emitent	
BARTAN		ILEANA	1		Jud. neidentificat	1/1	73026		Lege	act administrativ	2590, Titlu de proprietate / 14.06.2001	CJPSDPAT BIHOR	Lipsa CNP

3. SARCINI / DEZMEMBRĂMINTE													
Titular			Data nașterii / CUI	Domiciliu / Sediul	Tipul sarcinii sau al dezmembrămintelor dreptului de proprietate	Cota parte	Identificator entitate asociată	Act juridic			Valoare ipotecă	Tip monedă	
Nume / Denumire	Inițiala tatălui	Prenume						Tip act	Nr. act / data	Emitent			
-	-	-	-	-	-	-	-	-	-	-	-	-	-

4. NOTĂRI, PROCESE, INTERDICȚII				
Tipul notării	Tip act	Nr. act/ data	Emitent	Identificator entitate asociată
-	-	-	-	-

5. OBSERVAȚII		
Imobil împrejmuit/ neîmprejmuit	Imobil contestat/ necontestat	Alte observații
Împrejmuit		



## REGISTRUL CADASTRAL AL IMOBILELOR

ANEXA Nr. 2

UAT Tămășeu

Zonă cooperativizată (Co)

Sector cadastral nr. 73

1. DESCRIEREA IMOBILULUI																
DATE TEREN											DATE CONSTRUCȚII					
Identificator teren	Adresă imobil	Număr cadastral	Nr. CF	Suprafața măsurată	Intravilan / extra.(I/E)	Nr. top.	Nr. tarla	Nr. parcelă	Categorie folosință	Suprafață parcelă	Identificator construcție	Cod grupă destinație	Suprafața construită	Nr. niveluri	Nr. CF	Constr. cu acte (DA/NU)
73027	Intravilan, Loc. Niued, Nr.33, UAT. Tămășeu, Jud. Bihor; (Tarla: -, Parcela: -)		55918	2877	I	206/2, 206/3			CC	1156	1	CL	63	1	55918-C1	DA
					I	206/2, 206/3			A	1721	2	CL	25	1	55918-C2	DA
											3	CA	35	1	55918-C3	DA

2. PROPRIETATEA / POSESIA															
Titularul dreptului / posesiei			Proprietar=1 / Posesor=0	Data nașterii / CUI	Domiciliu / Sediul	Cota parte	Identificator entitate asociată	Cotă parte teren UI	Mod de dobândire	Act juridic			Obs. privitoare la proprietar		
Nume / Denumire	Inițiala tatălui	Prenume								Tip act	Nr. act / data	Emitent			
SZÖRÖS		LUDOVIC-ALEXANDRU	1	19.01.1948	Loc. Niued, Nr.33, UAT. Tămășeu, Jud. Bihor	1/1	73027		Lege	act administrativ	689 / 11.07.2022	BCPI Oradea			
SZÖRÖS		LUDOVIC-ALEXANDRU	1	19.01.1948	Loc. Niued, Nr.33, UAT. Tămășeu, Jud. Bihor	1/1	C1, C2, C3		Construire	act administrativ	2828, Adeverinta / 03.08.2022	Primaria Comunei Tamaseu			

3. SARCINI / DEZMEMBRĂMINTE													
Titular			Data nașterii / CUI	Domiciliu / Sediul	Tipul sarcinii sau al dezmembrămintelor dreptului de proprietate	Cota parte	Identificator entitate asociată	Act juridic			Valoare ipotecă	Tip monedă	
Nume / Denumire	Inițiala tatălui	Prenume						Tip act	Nr. act / data	Emitent			
-	-	-	-	-	-	-	-	-	-	-	-	-	-

4. NOTĂRI, PROCESE, INTERDICȚII				
Tipul notării	Tip act	Nr. act / data	Emitent	Identificator entitate asociată
-	-	-	-	-

5. OBSERVAȚII		
Imobil împrejmuit / neîmprejmuit	Imobil contestat / necontestat	Alte observații
Împrejmuit		





## REGISTRUL CADASTRAL AL IMOBILELOR

ANEXA Nr. 2

UAT Tămășeu

Zonă cooperativizată (Co)

Sector cadastral nr.73

1. DESCRIEREA IMOBILULUI																
DATE TEREN											DATE CONSTRUCȚII					
Identificator teren	Adresă imobil	Număr cadastral	Nr. CF	Suprafața măsurată	Intravilan / extra.(I/E)	Nr. top.	Nr. tarla	Nr. parcelă	Categorie folosință	Suprafață parcelă	Identificator construcție	Cod grupă destinație	Suprafața construită	Nr. niveluri	Nr. CF	Constr. cu acte (DA/NU)
73028	Intravilan, Loc. Niuved, Nr.34, UAT. Tămășeu, Jud. Bihor; (Tarla: -, Parcela: -)		50741	4072	I	206/4, 206/5, 206/6			CC	804	1	CL	114	1	50741-C1	DA
					I	206/4, 206/5, 206/6		A	3268	2	CA	65	1	50741-C2	DA	
									3	CA	22	1	50741-C3	DA		
									4	CA	28	1	50741-C4	DA		
									5	CA	40	1		DA		

2. PROPRIETATEA / POSESIA													
Titularul dreptului / posesiei			Proprietar=1 / Posesor=0	Data nașterii / CUI	Domiciliu / Sediul	Cota parte	Identificator entitate asociată	Cotă parte teren UI	Mod de dobândire	Act juridic			Obs. privitoare la proprietar
Nume / Denumire	Inițiala tatălui	Prenume								Tip act	Nr. act / data	Emitent	
KULCSAR		GHEZA	1	20.09.1963	Jud. neidentificat	1/1	73028		Succesiune	act notarial	80, Certificat de moștenitor / 06.07.2011	BNP Popa Ioan	fiu
KULCSAR		GHEZA	1		Jud. neidentificat	1/1	C1		Construire	act administrativ	5255, Adeverință / 21.07.2011	Primaria Comunei Tamaseu	Lipsa CNP
KULCSAR		GHEZA	1		Jud. neidentificat	1/1	C2		Construire	act administrativ	5255, Adeverință / 21.07.2011	Primaria Comunei Tamaseu	Lipsa CNP
KULCSAR		GHEZA	1		Jud. neidentificat	1/1	C3		Succesiune	act administrativ	5255, Adeverință / 21.07.2011	Primaria Comunei Tamaseu	Lipsa CNP
KULCSAR		GHEZA	1		Jud. neidentificat	1/1	C4		Construire	act administrativ	5255, Adeverință / 21.07.2011	Primaria Comunei Tamaseu	Lipsa CNP
KULCSAR		GHEZA	1		Jud. neidentificat	1/1	C5		Construire	act administrativ	3145, Adeverinta de constructii / 06.09.2022	Primaria Tamaseu	Lipsa CNP

3. SARCINI / DEZMEMBRĂMINTE											
Titular			Data nașterii / CUI	Domiciliu / Sediul	Tipul sarcinii sau al dezmembrămintelor dreptului de proprietate	Cota parte	Identificator entitate asociată	Act juridic			Tip monedă
Nume / Denumire	Inițiala tatălui	Prenume						Tip act	Nr. act / data	Emitent	
-	-	-	-	-	-	-	-	-	-	-	-

4. NOTĂRI, PROCESE, INTERDICȚII				
Tipul notării	Tip act	Nr. act / data	Emitent	Identificator entitate asociată
-	-	-	-	-



5. OBSERVAȚII		
Imobil împrejmuit/ neîmprejmuit	Imobil contestat/ necontestat	Alte observații
Împrejmuit		



## REGISTRUL CADASTRAL AL IMOBILELOR

ANEXA Nr. 2

UAT Tămășeu  
Zonă cooperativizată (Co)

Sector cadastral nr.73

1. DESCRIEREA IMOBILULUI																
DATE TEREN											DATE CONSTRUCȚII					
Identificator teren	Adresă imobil	Număr cadastral	Nr. CF	Suprafața măsurată	Intravilan / extra.(I/E)	Nr. top.	Nr. tarla	Nr. parcelă	Categorie folosință	Suprafață parcelă	Identificator construcție	Cod grupă destinație	Suprafața construită	Nr. niveluri	Nr. CF	Constr. cu acte (DA/NU)
73029	Intravilan, Loc. Niued, Nr.35, UAT. Tămășeu, Jud. Bihor; (Tarla: -, Parcela: -)		55736	1418	I	206/7			CC	743	1	CL	99	1	55736-C1	DA
					I	206/7			A	675	2	CA	21	1	55736-C2	DA
											3	CA	49	1	55736-C3	DA

2. PROPRIETATEA / POSESIA													
Titularul dreptului / posesiei			Proprietar=1 / Posesor=0	Data nașterii / CUI	Domiciliu / Sediu	Cota parte	Identificator entitate asociată	Cotă parte teren UI	Mod de dobândire	Act juridic			Obs. privitoare la proprietar
Nume / Denumire	Inițiala tatălui	Prenume								Tip act	Nr. act / data	Emitent	
BARCSA		ATTILA	1	09.09.1977	Loc. Niued, Nr.35, UAT. Tămășeu, Jud. Bihor	1/1	73029		Succesiune	act notarial	45, Certificat de mostenitor / 09.12.2021	NEGRAU ANDREA-MONIKA	
BARCSA		ATTILA	1	09.09.1977	Loc. Niued, Nr.35, UAT. Tămășeu, Jud. Bihor	1/1	C1, C2, C3		Succesiune	act notarial	45, Certificat de mostenitor / 09.12.2021	NEGRAU ANDREA-MONIKA	

3. SARCINI / DEZMEMBRĂMINTE													
Titular			Data nașterii / CUI	Domiciliu / Sediu	Tipul sarcinii sau al dezmembrămintelor dreptului de proprietate	Cota parte	Identificator entitate asociată	Act juridic			Valoare ipotecă	Tip monedă	
Nume / Denumire	Inițiala tatălui	Prenume						Tip act	Nr. act / data	Emitent			
-	-	-	-	-	-	-	-	-	-	-	-	-	-

4. NOTĂRI, PROCESE, INTERDICȚII				
Tipul notării	Tip act	Nr. act / data	Emitent	Identificator entitate asociată
-	-	-	-	-

5. OBSERVAȚII		
Imobil împrejmuit / neîmprejmuit	Imobil contestat / necontestat	Alte observații
Împrejmuit		



## REGISTRUL CADASTRAL AL IMOBILELOR

ANEXA Nr. 2

UAT Tămășeu  
Zonă cooperativizată (Co)

Sector cadastral nr.73

1. DESCRIEREA IMOBILULUI																
DATE TEREN											DATE CONSTRUCȚII					
Identificator teren	Adresă imobil	Număr cadastral	Nr. CF	Suprafața măsurată	Intravilan / extra.(I/E)	Nr. top.	Nr. tarla	Nr. parcelă	Categorie folosință	Suprafață parcelă	Identificator construcție	Cod grupă destinație	Suprafața construită	Nr. niveluri	Nr. CF	Constr. cu acte (DA/NU)
73030	Intravilan, Loc. Niuvéd, Nr.36, UAT. Tămășeu, Jud. Bihor; (Tarla: -, Parcela: -)	775	51789	1438	I				CC	516	1	CL	121	1	51789-C1	DA
					I			A	922							

2. PROPRIETATEA / POSESIA															
Titularul dreptului / posesiei			Proprietar=1 / Posesor=0	Data nașterii / CUI	Domiciliu / Sediu	Cota parte	Identificator entitate asociată	Cotă parte teren UI	Mod de dobândire	Act juridic			Obs. privitoare la proprietar		
Nume / Denumire	Inițiala tatălui	Prenume								Tip act	Nr. act / data	Emitent			
BOKOR		ELISABETA	1		Strada: STRADA, Nr. 24	1/1	73030		Lege	act administrativ	481, Titlu Proprietate / 21.04.1994	CJPSDPAT MARAMURES	Lipsa CNP		
BOKOR		IOAN	1	Jud. neidentificat	Lipsa CNP										
BOKOR		LUDOVIC	1	Jud. neidentificat	Lipsa CNP										
BOKOR		PIROSKA	1		Jud. neidentificat	1/1	C1		Construire	act administrativ	422, Adeverinta / 03.03.2008	Primaria Tamaseu	Lipsa CNP		

3. SARCINI / DEZMEMBRĂMINTE															
Titular			Data nașterii / CUI	Domiciliu / Sediu	Tipul sarcinii sau al dezmembrămintelor dreptului de proprietate	Cota parte	Identificator entitate asociată	Act juridic			Valoare ipotecă	Tip monedă			
Nume / Denumire	Inițiala tatălui	Prenume						Tip act	Nr. act / data	Emitent					
-	-	-	-	-	-	-	-	-	-	-	-	-	-		

4. NOTĂRI, PROCESE, INTERDICȚII															
Tipul notării						Tip act		Nr. act / data		Emitent		Identificator entitate asociată			
-						-		-		-		-			

5. OBSERVAȚII															
Imobil împrejmuit / neîmprejmuit				Imobil contestat / necontestat				Alte observații							
Neîmprejmuit															



## REGISTRUL CADASTRAL AL IMOBILELOR

ANEXA Nr. 2

UAT Tămășeu  
Zonă cooperativizată (Co)


Sector cadastral nr.73

1. DESCRIEREA IMOBILULUI																
DATE TEREN											DATE CONSTRUCȚII					
Identificator teren	Adresă imobil	Număr cadastral	Nr. CF	Suprafața măsurată	Intravilan / extra.(I/E)	Nr. top.	Nr. tarla	Nr. parcelă	Categorie folosință	Suprafață parcelă	Identificator construcție	Cod grupă destinație	Suprafața construită	Nr. niveluri	Nr. CF	Constr. cu acte (DA/NU)
73031	Intravilan, Loc. Niued, Nr.37, UAT. Tămășeu, Jud. Bihor; (Tarla: -, Parcela: -)	765	50185	1422	I				CC	694	1	CL	103	1	50185-C1	DA
					I				A	728	2	CA	58	1	50185-C2	DA

2. PROPRIETATEA / POSESIA															
Titularul dreptului / posesiei			Proprietar=1 / Posesor=0	Data nașterii / CUI	Domiciliu / Sediul	Cota parte	Identificator entitate asociată	Cotă parte teren UI	Mod de dobândire	Act juridic			Obs. privitoare la proprietar		
Nume / Denumire	Inițiala tatălui	Prenume								Tip act	Nr. act / data	Emitent			
NAGY		SANDOR	1		Jud. neidentificat	2/2	73031		Convenție	act notarial	1341, Contract de vanzare cumparare / 14.10.2009	BNP.TOMULESCU LAURENTIU SEBASTIAN	Lipsa CNP, necas. 1/2 parte		
TOTH		ENIKO ANNA	1		Jud. neidentificat								Lipsa CNP, necas. 1/2 parte		
NAGY		SANDOR	1		Jud. neidentificat	2/2	C1		Convenție	act notarial	1341, Contract de vanzare cumparare / 14.10.2009	BNP.TOMULESCU LAURENTIU SEBASTIAN	Lipsa CNP, necas. 1/2 parte		
TOTH		ENIKO ANNA	1		Jud. neidentificat								Lipsa CNP, necas. 1/2 parte		
NAGY		SANDOR	1		Jud. neidentificat	1/2	C2		Construire	act administrativ	1893, Adeverință / 26.11.2009	Primaria Comunei Tămășeu	Lipsa CNP		
TOTH		ENIKO ANNA	1		Jud. neidentificat	1/2	C2		Construire	act administrativ	1893, Adeverință / 26.11.2009	Primaria Comunei Tămășeu	Lipsa CNP		

3. SARCINI / DEZMEMBRĂMINTE															
Titular			Data nașterii / CUI	Domiciliu / Sediul	Tipul sarcinii sau al dezmembrămintelor dreptului de proprietate	Cota parte	Identificator entitate asociată	Act juridic			Valoare ipotecă	Tip monedă			
Nume / Denumire	Inițiala tatălui	Prenume						Tip act	Nr. act / data	Emitent					
RAIFFEISEN BANK SA AGENȚIA VULTURUL NEGRU			9999999999999	Jud. neidentificat	Ipotecă	1/1	73031, C1, C2	act notarial	121 / 15.01.2010	BNP PETRIS AUREL	6882	EUR			

4. NOTĂRI, PROCESE, INTERDICȚII															
Tipul notării							Tip act	Nr. act/ data	Emitent	Identificator entitate asociată					
Se notează interdicția de înstrăinare, dezmembrare, construire și de grevare cu sarcini și servituți - RAIFFEISEN BANK SA AGENȚIA VULTURUL NEGRU							act notarial	121 / 15.01.2010	BNP PETRIS AUREL	73031, C1, C2					



**5. OBSERVAȚII**

Imobil împrejmuit/ neîmprejmuit	Imobil contestat/ necontestat	Alte observații
Împrejmuit		



## REGISTRUL CADASTRAL AL IMOBILELOR

ANEXA Nr. 2

UAT Tămășeu  
Zonă cooperativizată (Co)

Sector cadastral nr.73

1. DESCRIEREA IMOBILULUI																
DATE TEREN											DATE CONSTRUCȚII					
Identificator teren	Adresă imobil	Număr cadastral	Nr. CF	Suprafața măsurată	Intravilan / extra.(I/E)	Nr. top.	Nr. tarla	Nr. parcelă	Categorie folosință	Suprafață parcelă	Identificator construcție	Cod grupă destinație	Suprafața construită	Nr. niveluri	Nr. CF	Constr. cu acte (DA/NU)
73033	Intravilan, Loc. Niued, Nr.27, UAT. Tămășeu, Jud. Bihor; (Tarla: -, Parcela: -)		54970	1300	I				CC	369	1	CL	98	1	54970-C1	DA
					I			A	931	2	CA	29	1	54970-C2	DA	

2. PROPRIETATEA / POSESIA															
Titularul dreptului / posesiei			Proprietar=1 / Posesor=0	Data nașterii / CUI	Domiciliu / Sediul	Cota parte	Identificator entitate asociată	Cotă parte teren UI	Mod de dobândire	Act juridic			Obs. privitoare la proprietar		
Nume / Denumire	Inițiala tatălui	Prenume								Tip act	Nr. act / data	Emitent			
KOCSIS		ELISABETA-ROZA	1	08.08.1976	Loc. Botiz, Str. SIRUL MARE, Nr.95, UAT. Botiz, Jud. Satu Mare	1/1	73033, C1, C2	Convenție	act notarial	2249, Contract de vanzare cumparare / 22.08.2018	Tomulescu Laurentiu Sebastian	si sotia			
KOCSIS		ROBERT-KÁROLY	1	18.01.1976	Loc. Botiz, Str. Sirul Mare17, Nr.95, UAT. Botiz, Jud. Satu Mare							bun comun			

3. SARCINI / DEZMEMBRĂMINTE													
Titular			Data nașterii / CUI	Domiciliu / Sediul	Tipul sarcinii sau al dezmembrămintelor dreptului de proprietate	Cota parte	Identificator entitate asociată	Act juridic			Valoare ipotecă	Tip monedă	
Nume / Denumire	Inițiala tatălui	Prenume						Tip act	Nr. act / data	Emitent			
-	-	-	-	-	-	-	-	-	-	-	-	-	

4. NOTĂRI, PROCESE, INTERDICȚII				
Tipul notării	Tip act	Nr. act/ data	Emitent	Identificator entitate asociată
-	-	-	-	-

5. OBSERVAȚII		
Imobil împrejmuit/ neîmprejmuit	Imobil contestat/ necontestat	Alte observații
Împrejmuit		



## REGISTRUL CADASTRAL AL IMOBILELOR

ANEXA Nr. 2

UAT Tămășeu

Zonă cooperativizată (Co)

Sector cadastral nr.73

1. DESCRIEREA IMOBILULUI																
DATE TEREN											DATE CONSTRUCȚII					
Identificator teren	Adresă imobil	Număr cadastral	Nr. CF	Suprafața măsurată	Intravilan / extra.(I/E)	Nr. top.	Nr. tarla	Nr. parcelă	Categorie folosință	Suprafață parcelă	Identificator construcție	Cod grupă destinație	Suprafața construită	Nr. niveluri	Nr. CF	Constr. cu acte (DA/NU)
73034	Intravilan, Loc. Niued, Nr.28, UAT. Tămășeu, Jud. Bihor; (Tarla: -, Parcela: -)		51675	2878	I	206/14, 206/15			CC	1173	1	CL	67	1	51675-C1	DA
					I	206/14, 206/15			A	1705	2	CL	53	1	51675-C2	DA
											3	CA	45	1	51675-C3	DA

2. PROPRIETATEA / POSESIA															
Titularul dreptului / posesiei			Proprietar=1 / Posesor=0	Data nașterii / CUI	Domiciliu / Sediu	Cota parte	Identificator entitate asociată	Cotă parte teren UI	Mod de dobândire	Act juridic			Obs. privitoare la proprietar		
Nume / Denumire	Inițiala tatălui	Prenume								Tip act	Nr. act / data	Emitent			
KÁLLAI		BENEDEK	1	21.05.1993	Loc. Hodos, Nr.282, UAT. Sălard, Jud. Bihor	1/1	73034		Convenție	act notarial	252, Contract de vanzare cumparare / 02.02.2023	Igna George Horia	și soția		
KALLAI		MELITTA-BEÁTA	1	09.07.1991	Loc. Oradea, Str. COSTACHE NEGRUZZI, Nr.10, Bl. PB26, Et.2, Ap.9, UAT. Oradea, Jud. Bihor								ca bun comun		
KÁLLAI		BENEDEK	1	21.05.1993	Loc. Hodos, Nr.282, UAT. Sălard, Jud. Bihor	1/1	C1, C2, C3		Convenție	act notarial	252, Contract de vanzare cumparare / 02.02.2023	Igna George Horia	și soția		
KALLAI		MELITTA-BEÁTA	1	09.07.1991	Loc. Oradea, Str. COSTACHE NEGRUZZI, Nr.10, Bl. PB26, Et.2, Ap.9, UAT. Oradea, Jud. Bihor								ca bun comun		

3. SARCINI / DEZMEMBRĂMINTE												
Titular			Data nașterii / CUI	Domiciliu / Sediu	Tipul sarcinii sau al dezmembrămintelor dreptului de proprietate	Cota parte	Identificator entitate asociată	Act juridic			Valoare ipotecă	Tip monedă
Nume / Denumire	Inițiala tatălui	Prenume						Tip act	Nr. act / data	Emitent		
-	-	-	-	-	-	-	-	-	-	-	-	-

4. NOTĂRI, PROCESE, INTERDICȚII			
Tipul notării	Tip act	Nr. act/ data	Identificator entitate asociată
-	-	-	-

5. OBSERVAȚII		
Imobil împrejmuit/ neîmprejmuit	Imobil contestat/ necontestat	Alte observații
Neîmprejmuit		





## REGISTRUL CADASTRAL AL IMOBILELOR

ANEXA Nr. 2

UAT Tămășeu  
Zonă cooperativizată (Co)

Sector cadastral nr.73

1. DESCRIEREA IMOBILULUI																
DATE TEREN											DATE CONSTRUCȚII					
Identificator teren	Adresă imobil	Număr cadastral	Nr. CF	Suprafața măsurată	Intravilan / extra.(I/E)	Nr. top.	Nr. tarla	Nr. parcelă	Categorie folosință	Suprafață parcelă	Identificator construcție	Cod grupă destinație	Suprafața construită	Nr. niveluri	Nr. CF	Constr. cu acte (DA/NU)
73035	Intravilan, Loc. Niued, Nr.29, UAT. Tămășeu, Jud. Bihor; (Tarla: -, Parcela: -)		55598	1439	I	206/13			CC	439						
					I	206/13			A	1000						

2. PROPRIETATEA / POSESIA													
Titularul dreptului / posesiei			Proprietar=1 / Posesor=0	Data nașterii / CUI	Domiciliu / Sediul	Cota parte	Identificator entitate asociată	Cotă parte teren UI	Mod de dobândire	Act juridic			Obs. privitoare la proprietar
Nume / Denumire	Inițiala tatălui	Prenume								Tip act	Nr. act / data	Emitent	
KOVACS		ANDREA-RAMONA	1	05.04.1996	Loc. Niued, Nr.32, UAT. Tămășeu, Jud. Bihor	1/1	73035		Convenție	act notarial	149, CONTRACT DE DONATIE / 08.06.2021	Igna Gheorghe	casatorita cu
KOVACS-ISTOK		ERVIN-NANDOR	1	31.12.1991	Loc. Oradea, Str. EFTIMIE MURGU, Nr.62, Bl.PB55, Ap.16, UAT. Oradea, Jud. Bihor								ca bun comun

3. SARCINI / DEZMEMBRĂMINTE													
Titular			Data nașterii / CUI	Domiciliu / Sediul	Tipul sarcinii sau al dezmembrămintelor dreptului de proprietate	Cota parte	Identificator entitate asociată	Act juridic			Valoare ipotecă	Tip monedă	
Nume / Denumire	Inițiala tatălui	Prenume						Tip act	Nr. act / data	Emitent			
-	-	-	-	-	-	-	-	-	-	-	-	-	-

4. NOTĂRI, PROCESE, INTERDICȚII				
Tipul notării	Tip act	Nr. act / data	Emitent	Identificator entitate asociată
-	-	-	-	-

5. OBSERVAȚII		
Imobil împrejmuit / neîmprejmuit	Imobil contestat / necontestat	Alte observații
Împrejmuit		



## REGISTRUL CADASTRAL AL IMOBILELOR

ANEXA Nr. 2

UAT Tămășeu  
Zonă cooperativizată (Co)

Sector cadastral nr.73

1. DESCRIEREA IMOBILULUI																
DATE TEREN										DATE CONSTRUCȚII						
Identificator teren	Adresă imobil	Număr cadastral	Nr. CF	Suprafața măsurată	Intravilan / extra.(I/E)	Nr. top.	Nr. tarla	Nr. parcelă	Categorie folosință	Suprafață parcelă	Identificator construcție	Cod grupă destinație	Suprafața construită	Nr. niveluri	Nr. CF	Constr. cu acte (DA/NU)
73036	Intravilan, Loc. Niued, Nr.30, UAT. Tămășeu, Jud. Bihor; (Tarla: -, Parcela: -)		704 Niued	1519	I	206/12			CC	630	1	CL	109	1		DA
					I	206/12		A	889							

2. PROPRIETATEA / POSESIA													
Titularul dreptului / posesiei			Proprietar=1 / Posesor=0	Data nașterii / CUI	Domiciliu / Sediul	Cota parte	Identificator entitate asociată	Cotă parte teren UI	Mod de dobândire	Act juridic			Obs. privitoare la proprietar
Nume / Denumire	Inițiala tatălui	Prenume								Tip act	Nr. act / data	Emitent	
NAGY		PIROSKA	1		Jud. neidentificat	1/4	73036		Reconstituire	act administrativ	223, Titlu de proprietate / 13.05.1993	CJPSPDPAT BIHOR	Lipsa CNP
NAGHI		PARASCHIVA	1		Jud. neidentificat	3/4	73036		Convenție	act notarial	1564, Contract de vanzare cumparare / 07.04.2005	BNP Popa Ioan	Lipsa CNP
NAGHI		PARASCHIVA	1		Jud. neidentificat	1/1	C1		Construire	act administrativ	721, Adeverinta / 20.04.2005	Primaria Comunei Tamaseu	Lipsa CNP

3. SARCINI / DEZMEMBRĂMINTE												
Titular			Data nașterii / CUI	Domiciliu / Sediul	Tipul sarcinii sau al dezmembrămintelor dreptului de proprietate	Cota parte	Identificator entitate asociată	Act juridic			Valoare ipotecă	Tip monedă
Nume / Denumire	Inițiala tatălui	Prenume						Tip act	Nr. act / data	Emitent		
-	-	-	-	-	-	-	-	-	-	-	-	-

4. NOTĂRI, PROCESE, INTERDICȚII				
Tipul notării	Tip act	Nr. act / data	Emitent	Identificator entitate asociată
-	-	-	-	-

5. OBSERVAȚII		
Imobil împrejmuit / neîmprejmuit	Imobil contestat / necontestat	Alte observații
Împrejmuit		



## REGISTRUL CADASTRAL AL IMOBILELOR

ANEXA Nr. 2

UAT Tămășeu  
Zonă cooperativizată (Co)

Sector cadastral nr. 73

1. DESCRIEREA IMOBILULUI																
DATE TEREN											DATE CONSTRUCȚII					
Identificator teren	Adresă imobil	Număr cadastral	Nr. CF	Suprafața măsurată	Intravilan / extra.(I/E)	Nr. top.	Nr. tarla	Nr. parcelă	Categorie folosință	Suprafață parcelă	Identificator construcție	Cod grupă destinație	Suprafața construită	Nr. niveluri	Nr. CF	Constr. cu acte (DA/NU)
73037	Intravilan, Loc. Niuved, UAT. Tămășeu, Jud. Bihor; (Tarla: -, Parcela: -)		55617	3710	I				CC	475	1	CL	67	1	55617-C1	DA
					I				A	3235	2	CA	17	1	55617-C2	DA

2. PROPRIETATEA / POSESIA													
Titularul dreptului / posesiei			Proprietar=1 / Posesor=0	Data nașterii / CUI	Domiciliu / Sediu	Cota parte	Identificator entitate asociată	Cotă parte teren UI	Mod de dobândire	Act juridic			Obs. privitoare la proprietar
Nume / Denumire	Inițiala tatălui	Prenume								Tip act	Nr. act / data	Emitent	
KIGYOS		JULIANA	1	14.09.1947	Loc. Niuved, UAT. Tămășeu, Jud. Bihor	1/2	C1, C2		Convenție	act notarial	150, ACT DE DELIMITARE CU PROPUNERE DE DEZMEMBRARE / 08.06.2021	Igna Gheorghe	
KIGYOS		JULIANA	1	14.09.1947	Loc. Niuved, UAT. Tămășeu, Jud. Bihor	4/16	73037		Convenție	act notarial	150, ACT DE DELIMITARE CU PROPUNERE DE DEZMEMBRARE / 08.06.2021	Igna Gheorghe	
KIGYOS		JÁNOS-JOZSEF	1	20.03.1975	Loc. Niuved, UAT. Tămășeu, Jud. Bihor	1/2	C1, C2		Convenție	act notarial	150, ACT DE DELIMITARE CU PROPUNERE DE DEZMEMBRARE / 08.06.2021	Igna Gheorghe	
KIGYOS		JÁNOS-JOZSEF	1	20.03.1975	Loc. Niuved, UAT. Tămășeu, Jud. Bihor	6/16	73037		Convenție	act notarial	150, ACT DE DELIMITARE CU PROPUNERE DE DEZMEMBRARE / 08.06.2021	Igna Gheorghe	
KIGYÓS		ISTVÁN	1	02.04.1972	Loc. Niuved, UAT. Tămășeu, Jud. Bihor	3/16	73037		Convenție	act notarial	150, ACT DE DELIMITARE CU PROPUNERE DE DEZMEMBRARE / 08.06.2021	Igna Gheorghe	

**2. PROPRIETATEA / POSESIA**

Titularul dreptului / posesiei			Proprietar=1 / Posesor=0	Data nașterii / CUI	Domiciliu / Sediu	Cota parte	Identificator entitate asociată	Cotă parte teren UI	Mod de dobândire	Act juridic			Obs. privitoare la proprietar
Nume / Denumire	Inițiala tatălui	Prenume								Tip act	Nr. act / data	Emitent	
KIGYOS		GYULA	1	14.03.1976	Loc. Niuved, UAT. Tămășeu, Jud. Bihor	3/16	73037		Convenție	act notarial	150, ACT DE DELIMITARE CU PROPUNERE DE DEZMEMBRARE / 08.06.2021	Igna Gheorghe	

**3. SARCINI / DEZMEMBRĂMINTE**

Titular			Data nașterii / CUI	Domiciliu / Sediu	Tipul sarcinii sau al dezmembrămintelor dreptului de proprietate	Cota parte	Identificator entitate asociată	Act juridic			Valoare ipotecă	Tip monedă
Nume / Denumire	Inițiala tatălui	Prenume						Tip act	Nr. act / data	Emitent		
-	-	-	-	-	-	-	-	-	-	-	-	-

**4. NOTĂRI, PROCESE, INTERDICȚII**

Tipul notării	Tip act	Nr. act/ data	Emitent	Identificator entitate asociată
-	-	-	-	-

**5. OBSERVAȚII**

Imobil împrejmuit/ neîmprejmuit	Imobil contestat/ necontestat	Alte observații
Împrejmuit		



## REGISTRUL CADASTRAL AL IMOBILELOR

ANEXA Nr. 2

UAT Tămășeu

Zonă cooperativizată (Co)

Sector cadastral nr.73

1. DESCRIEREA IMOBILULUI																
DATE TEREN											DATE CONSTRUCȚII					
Identificator teren	Adresă imobil	Număr cadastral	Nr. CF	Suprafața măsurată	Intravilan / extra.(I/E)	Nr. top.	Nr. tarla	Nr. parcelă	Categorie folosință	Suprafață parcelă	Identificator construcție	Cod grupă destinație	Suprafața construită	Nr. niveluri	Nr. CF	Constr. cu acte (DA/NU)
73038	Intravilan, Loc. Niued, Nr.32, UAT. Tămășeu, Jud. Bihor; (Tarla: -, Parcela: -)		55618	303	I				CC	303	1	CL	102	1	55618-C1	DA

2. PROPRIETATEA / POSESIA															
Titularul dreptului / posesiei			Proprietar=1 / Posesor=0	Data nașterii / CUI	Domiciliu / Sediul	Cota parte	Identificator entitate asociată	Cotă parte teren UI	Mod de dobândire	Act juridic			Obs. privitoare la proprietar		
Nume / Denumire	Inițiala tatălui	Prenume								Tip act	Nr. act / data	Emitent			
KIGYOS		JANOS-JOZSEF	1		Jud. neidentificat	1/1	73038		Convenție	act notarial	150, ACT DE DELIMITARE CU PROPUNERE DE DEZMEMBRARE / 08.06.2021	Igna Gheorghe	Lipsa CNP, si sotia		
KIGYOS		ILDIKO - ANDREEA	1		Jud. neidentificat								Lipsa CNP, bun comun		
KIGYOS		JANOS-JOZSEF	1		Jud. neidentificat	1/1	C1		Convenție	act notarial	150, ACT DE DELIMITARE CU PROPUNERE DE DEZMEMBRARE / 08.06.2021	Igna Gheorghe	Lipsa CNP, si sotia		
KIGYOS		ILDIKO - ANDREEA	1		Jud. neidentificat								Lipsa CNP, bun comun		

3. SARCINI / DEZMEMBRĂMINTE															
Titular			Data nașterii / CUI	Domiciliu / Sediul	Tipul sarcinii sau al dezmembrămintelor dreptului de proprietate	Cota parte	Identificator entitate asociată	Act juridic			Valoare ipotecă	Tip monedă			
Nume / Denumire	Inițiala tatălui	Prenume						Tip act	Nr. act / data	Emitent					
-	-	-	-	-	-	-	-	-	-	-	-	-	-		

4. NOTĂRI, PROCESE, INTERDICȚII															
Tipul notării							Tip act		Nr. act / data		Emitent		Identificator entitate asociată		
-							-		-		-		-		

5. OBSERVAȚII															
Imobil împrejmuit / neîmprejmuit				Imobil contestat / necontestat				Alte observații							
Împrejmuit															



## REGISTRUL CADASTRAL AL IMOBILELOR

ANEXA Nr. 2

UAT Tămășeu  
Zonă cooperativizată (Co)

Sector cadastral nr.73

1. DESCRIEREA IMOBILULUI																
DATE TEREN											DATE CONSTRUCȚII					
Identificator teren	Adresă imobil	Număr cadastral	Nr. CF	Suprafața măsurată	Intravilan / extra.(I/E)	Nr. top.	Nr. tarla	Nr. parcelă	Categorie folosință	Suprafață parcelă	Identificator construcție	Cod grupă destinație	Suprafața construită	Nr. niveluri	Nr. CF	Constr. cu acte (DA/NU)
73039	Intravilan, Loc. Niued, UAT. Tămășeu, Jud. Bihor; (Tarla: -, Parcela: -)		55601	1338	I				CC	122	1	CA	25	1	55601-C1	DA
					I			A	1216							

2. PROPRIETATEA / POSESIA													
Titularul dreptului / posesiei			Proprietar=1 / Posesor=0	Data nașterii / CUI	Domiciliu / Sediu	Cota parte	Identificator entitate asociată	Cotă parte teren UI	Mod de dobândire	Act juridic			Obs. privitoare la proprietar
Nume / Denumire	Inițiala tatălui	Prenume								Tip act	Nr. act / data	Emitent	
KIGYOS		JÁNOS-JOZSEF	1	20.03.1975	Loc. Niued, Nr.32, UAT. Tămășeu, Jud. Bihor	1/1	73039, C1		Convenție	act notarial	235 / 25.09.2020	Igna Gheorghe	si sotia
KIGYOS		ILDIKO-ANDREA	1	28.03.1979	Loc. Niued, Nr.32, UAT. Tămășeu, Jud. Bihor								

3. SARCINI / DEZMEMBRĂMINTE													
Titular			Data nașterii / CUI	Domiciliu / Sediu	Tipul sarcinii sau al dezmembrămintelor dreptului de proprietate	Cota parte	Identificator entitate asociată	Act juridic			Valoare ipotecă	Tip monedă	
Nume / Denumire	Inițiala tatălui	Prenume						Tip act	Nr. act / data	Emitent			
-	-	-	-	-	-	-	-	-	-	-	-	-	-

4. NOTĂRI, PROCESE, INTERDICȚII				
Tipul notării	Tip act	Nr. act / data	Emitent	Identificator entitate asociată
-drept de intretinere si ipoteca legala pentru plata rentei in bani corespunzatoare intretinerii neexecutate asupra 1/1parte in favoare numitei KIGYOS ETELKA ADEL	act notarial	235 / 25.09.2020	Igna Gheorghe	73039

5. OBSERVAȚII		
Imobil împrejmuit / neîmprejmuit	Imobil contestat / necontestat	Alte observații
Împrejmuit		



## REGISTRUL CADASTRAL AL IMOBILELOR

ANEXA Nr. 2

UAT Tămășeu  
Zonă cooperativizată (Co)

Sector cadastral nr.73

1. DESCRIEREA IMOBILULUI																
DATE TEREN											DATE CONSTRUCȚII					
Identificator teren	Adresă imobil	Număr cadastral	Nr. CF	Suprafața măsurată	Intravilan / extra.(I/E)	Nr. top.	Nr. tarla	Nr. parcelă	Categorie folosință	Suprafață parcelă	Identificator construcție	Cod grupă destinație	Suprafața construită	Nr. niveluri	Nr. CF	Constr. cu acte (DA/NU)
73040	Intravilan, Loc. Niued, UAT. Tămășeu, Jud. Bihor; (Tarla: -, Parcela: -)		54432	2471	I	206/52, 206/53			A	2471						

2. PROPRIETATEA / POSESIA													
Titularul dreptului / posesiei			Proprietar=1 / Posesor=0	Data nașterii / CUI	Domiciliu / Sediu	Cota parte	Identificator entitate asociată	Cotă parte teren UI	Mod de dobândire	Act juridic			Obs. privitoare la proprietar
Nume / Denumire	Inițiala tatălui	Prenume								Tip act	Nr. act / data	Emitent	
KOLYA		MÓNIKA-IRÉN	1	25.06.1980	Loc. Niued, Nr.48, UAT. Tămășeu, Jud. Bihor	1/1	73040		Convenție	act notarial	894, ACT DE PARTAJ / 04.04.2017	Popa Ioan	

3. SARCINI / DEZMEMBRĂMINTE													
Titular			Data nașterii / CUI	Domiciliu / Sediu	Tipul sarcinii sau al dezmembrămintelor dreptului de proprietate	Cota parte	Identificator entitate asociată	Act juridic			Valoare ipotecă	Tip monedă	
Nume / Denumire	Inițiala tatălui	Prenume						Tip act	Nr. act / data	Emitent			
-	-	-	-	-	-	-	-	-	-	-	-	-	-

4. NOTĂRI, PROCESE, INTERDICȚII				
Tipul notării	Tip act	Nr. act/ data	Emitent	Identificator entitate asociată
-	-	-	-	-

5. OBSERVAȚII		
Imobil împrejmuit/ neîmprejmuit	Imobil contestat/ necontestat	Alte observații
Neîmprejmuit		



## REGISTRUL CADASTRAL AL IMOBILELOR

ANEXA Nr. 2

UAT Tămășeu  
Zonă cooperativizată (Co)

Sector cadastral nr.73

1. DESCRIEREA IMOBILULUI																
DATE TEREN											DATE CONSTRUCȚII					
Identificator teren	Adresă imobil	Număr cadastral	Nr. CF	Suprafața măsurată	Intravilan / extra.(I/E)	Nr. top.	Nr. tarla	Nr. parcelă	Categorie folosință	Suprafață parcelă	Identificator construcție	Cod grupă destinație	Suprafața construită	Nr. niveluri	Nr. CF	Constr. cu acte (DA/NU)
73041	Intravilan, Loc. Niued, UAT. Tămășeu, Jud. Bihor; (Tarla: -, Parcela: -)		234 Niued	1762	I	29			A	1762						

2. PROPRIETATEA / POSESIA															
Titularul dreptului / posesiei			Proprietar=1 / Posesor=0	Data nașterii / CUI	Domiciliu / Sediu	Cota parte	Identificator entitate asociată	Cotă parte teren UI	Mod de dobândire	Act juridic			Obs. privitoare la proprietar		
Nume / Denumire	Inițiala tatălui	Prenume								Tip act	Nr. act / data	Emitent			
VARGA		ILEANA	1		Jud. neidentificat	1/1	73041		Reconstituire	act administrativ	214, Titlu de proprietate / 11.05.1993	CJPSDPAT BIHOR	Lipsa CNP		
FARKAS		SANDOR	1		Jud. neidentificat								Lipsa CNP		
ZSIGMOND		ROZALIA	1		Jud. neidentificat								Lipsa CNP		

3. SARCINI / DEZMEMBRĂMINTE															
Titular			Data nașterii / CUI	Domiciliu / Sediu	Tipul sarcinii sau al dezmembrămintelor dreptului de proprietate	Cota parte	Identificator entitate asociată	Act juridic			Valoare ipotecă	Tip monedă			
Nume / Denumire	Inițiala tatălui	Prenume						Tip act	Nr. act / data	Emitent					
-	-	-	-	-	-	-	-	-	-	-	-	-	-		

4. NOTĂRI, PROCESE, INTERDICȚII															
Tipul notării						Tip act		Nr. act/ data		Emitent			Identificator entitate asociată		
-						-		-		-			-		

5. OBSERVAȚII															
Imobil împrejmuit/ neîmprejmuit				Imobil contestat/ necontestat				Alte observații							
Neîmprejmuit								Imobil amplasat si pe nr. topo 28							

