

## REGISTRUL CADASTRAL AL IMOBILELOR

ANEXA Nr. 2

UAT Tămășeu  
Zonă cooperativizată (Co)

Sector cadastral nr.59

1. DESCRIEREA IMOBILULUI																
DATE TEREN										DATE CONSTRUCȚII						
Identificator teren	Adresă imobil	Număr cadastral	Nr. CF	Suprafața măsurată	Intravilan / extra.(I/E)	Nr. top.	Nr. tarla	Nr. parcelă	Categorie folosință	Suprafață parcelă	Identificator construcție	Cod grupă destinație	Suprafața construită	Nr. niveluri	Nr. CF	Constr. cu acte (DA/NU)
59000	Intravilan, Loc. Tamaseu, Nr.97, UAT. Tămășeu, Jud. Bihor; (Tarla: -, Parcela: -)		51944	2057	I	333/14			CC	700	1	CL	58	1	51944-C1	DA
					I	333/14			A	1357	2	CA	36	1		DA

2. PROPRIETATEA / POSESIA															
Titularul dreptului / posesiei			Proprietar=1 / Posesor=0	Data nașterii / CUI	Domiciliu / Sediul	Cota parte	Identificator entitate asociată	Cotă parte teren UI	Mod de dobândire	Act juridic			Obs. privitoare la proprietar		
Nume / Denumire	Inițiala tatălui	Prenume								Tip act	Nr. act / data	Emitent			
GASPAR		KATALIN-IOLANDA	1		Jud.Neidentificat	1714/2057	59000		Convenție	act notarial	aut.42/2009 / 22.01.2009	BNP Voinea Mircea	Lipsa CNP si		
GASPAR		BELA	1		Jud.Neidentificat								Lipsa CNP		
GASPAR		KATALIN-IOLANDA	1		Jud.Neidentificat	1/1	C1		Convenție	act notarial	aut.42/2009 / 22.01.2009	BNP Voinea Mircea	Lipsa CNP si		
GASPAR		BELA	1		Jud Neidentificat								Lipsa CNP		
GASPAR		BELA	0	02.09.1969	Jud.Neidentificat	343/2057	59000		Constituire	act administrativ	3146, Adeverinta de posesie / 06.09.2022	Primaria Tamaseu			
GASPAR		BELA	1		Jud.Neidentificat	1/1	C2		Construire	act administrativ	3145, Adeverinta de constructii / 06.09.2022	Primaria Tamaseu	Lipsa CNP		
HASPAR		KATALIN IOLANDA	1		Jud.Neidentificat								Lipsa CNP		

3. SARCINI / DEZMEMBRĂMINTE															
Titular			Data nașterii / CUI	Domiciliu / Sediul	Tipul sarcinii sau al dezmembrămintelor dreptului de proprietate	Cota parte	Identificator entitate asociată	Act juridic			Valoare ipotecă	Tip monedă			
Nume / Denumire	Inițiala tatălui	Prenume						Tip act	Nr. act / data	Emitent					
-	-	-	-	-	-	-	-	-	-	-	-	-	-		

4. NOTĂRI, PROCESE, INTERDICȚII															
Tipul notării						Tip act		Nr. act/ data		Emitent		Identificator entitate asociată			
-						-		-		-		-			

5. OBSERVAȚII															
Imobil împrejmuit/ neîmprejmuit				Imobil contestat/ necontestat				Alte observații							
Neîmprejmuit															



## REGISTRUL CADASTRAL AL IMOBILELOR

ANEXA Nr. 2

UAT Tămășeu  
Zonă cooperativizată (Co)

Sector cadastral nr.59

1. DESCRIEREA IMOBILULUI																
DATE TEREN										DATE CONSTRUCȚII						
Identificator teren	Adresă imobil	Număr cadastral	Nr. CF	Suprafața măsurată	Intravilan / extra.(I/E)	Nr. top.	Nr. tarla	Nr. parcelă	Categorie folosință	Suprafață parcelă	Identificator construcție	Cod grupă destinație	Suprafața construită	Nr. niveluri	Nr. CF	Constr. cu acte (DA/NU)
59001	Intravilan, Loc. Tamaseu, Nr.98, UAT. Tămășeu, Jud. Bihor; (Tarla: -, Parcela: -)		51946	1294	I	333/13			CC	377	1	CL	40	1	51946-C1	DA
					I			A	917							

2. PROPRIETATEA / POSESIA													
Titularul dreptului / posesiei			Proprietar=1 / Posesor=0	Data nașterii / CUI	Domiciliu / Sediul	Cota parte	Identificator entitate asociată	Cotă parte teren UI	Mod de dobândire	Act juridic			Obs. privitoare la proprietar
Nume / Denumire	Inițiala tatălui	Prenume								Tip act	Nr. act / data	Emitent	
DANDÉ		LAJOS	1		Loc. Tamaseu, Nr.129, UAT. Tămășeu, Jud. Bihor	1/1	59001		Convenție	act notarial	contract de vânzare-cumpărare aut. nr.353 / 05.07.2023	Mos Anca Laura	Lipsa CNP. necesarorit,bun propriu
DANDÉ		LAJOS	1	26.08.1980	Loc. Tamaseu, Nr.129, UAT. Tămășeu, Jud. Bihor	1/1	C1		Convenție	act notarial	contract de vânzare-cumpărare aut. nr.353 / 05.07.2023	Mos Anca Laura	necasarorit,bun propriu

3. SARCINI / DEZMEMBRĂMINTE												
Titular			Data nașterii / CUI	Domiciliu / Sediul	Tipul sarcinii sau al dezmembrămintelor dreptului de proprietate	Cota parte	Identificator entitate asociată	Act juridic			Valoare ipotecă	Tip monedă
Nume / Denumire	Inițiala tatălui	Prenume						Tip act	Nr. act / data	Emitent		
-	-	-	-	-	-	-	-	-	-	-	-	-

4. NOTĂRI, PROCESE, INTERDICȚII				
Tipul notării	Tip act	Nr. act/ data	Emitent	Identificator entitate asociată
-	-	-	-	-

5. OBSERVAȚII		
Imobil împrejmuit/ neîmprejmuit	Imobil contestat/ necontestat	Alte observații
Împrejmuit		Teren împrejmuit cu gard din zidarie între punctele 1-4, respectiv cu gard de plasa între punctele 4-9



## REGISTRUL CADASTRAL AL IMOBILELOR

ANEXA Nr. 2

UAT Tămășeu

Zonă cooperativizată (Co)

Sector cadastral nr. 59

1. DESCRIEREA IMOBILULUI																
DATE TEREN										DATE CONSTRUCȚII						
Identificator teren	Adresă imobil	Număr cadastral	Nr. CF	Suprafața măsurată	Intravilan / extra.(I/E)	Nr. top.	Nr. tarla	Nr. parcelă	Categorie folosință	Suprafață parcelă	Identificator construcție	Cod grupă destinație	Suprafața construită	Nr. niveluri	Nr. CF	Constr. cu acte (DA/NU)
59002	Intravilan, Loc. Tamaseu, Nr.99, UAT. Tămășeu, Jud. Bihor; (Tarla: -, Parcela: -)		51943	1198	I	333/12			CC	550	1	CL	75	1	51943-C1	DA
					I	333/12			A	648						

2. PROPRIETATEA / POSESIA													
Titularul dreptului / posesiei			Proprietar=1 / Posesor=0	Data nașterii / CUI	Domiciliu / Sediu	Cota parte	Identificator entitate asociată	Cotă parte teren UI	Mod de dobândire	Act juridic			Obs. privitoare la proprietar
Nume / Denumire	Inițiala tatălui	Prenume								Tip act	Nr. act / data	Emitent	
HENES		ELISABETA	1		Jud.Neidentificat	1067/1198	59002		Lege	act administrativ	2398/1999 / 28.01.2000	CJSDPAT Bihor	Lipsa CNP
HENES		ELISABETA	1		Jud.Neidentificat	1/1	C1		Construire	act administrativ	2734/1999 / 28.01.2000	Primaria com. biharia	Lipsa CNP
HENES		ELISABETA	0	13.11.1944	Jud.Neidentificat	131/1198	59002		Constituire	act administrativ	3146, Adeverinta de posesie / 06.09.2022	Primaria Tamaseu	

3. SARCINI / DEZMEMBRĂMINTE												
Titular			Data nașterii / CUI	Domiciliu / Sediu	Tipul sarcinii sau al dezmembrămintelor dreptului de proprietate	Cota parte	Identificator entitate asociată	Act juridic			Valoare ipotecă	Tip monedă
Nume / Denumire	Inițiala tatălui	Prenume						Tip act	Nr. act / data	Emitent		
-	-	-	-	-	-	-	-	-	-	-	-	-

4. NOTĂRI, PROCESE, INTERDICȚII				
Tipul notării	Tip act	Nr. act/ data	Emitent	Identificator entitate asociată
-	-	-	-	-

5. OBSERVAȚII		
Imobil împrejmuit/ neîmprejmuit	Imobil contestat/ necontestat	Alte observații
Neîmprejmuit		



## REGISTRUL CADASTRAL AL IMOBILELOR

ANEXA Nr. 2

UAT Tămășeu  
Zonă cooperativizată (Co)

Sector cadastral nr. 59

1. DESCRIEREA IMOBILULUI																
DATE TEREN											DATE CONSTRUCȚII					
Identificator teren	Adresă imobil	Număr cadastral	Nr. CF	Suprafața măsurată	Intravilan / extra.(I/E)	Nr. top.	Nr. tarla	Nr. parcelă	Categorie folosință	Suprafață parcelă	Identificator construcție	Cod grupă destinație	Suprafața construită	Nr. niveluri	Nr. CF	Constr. cu acte (DA/NU)
59003	Intravilan, Loc. Tamaseu, Nr.100, UAT. Tămășeu, Jud. Bihor; (Tarla: -, Parcela: -)		51950	1051	I	333/11			CC	1051	1	CL	70	1	51950-C1	DA

2. PROPRIETATEA / POSESIA													
Titularul dreptului / posesiei			Proprietar=1 / Posesor=0	Data nașterii / CUI	Domiciliu / Sediul	Cota parte	Identificator entitate asociată	Cotă parte teren UI	Mod de dobândire	Act juridic			Obs. privitoare la proprietar
Nume / Denumire	Inițiala tatălui	Prenume								Tip act	Nr. act / data	Emitent	
KISS		TIBERIU-BELA	1		Jud.Neidentificat	1/1	59003		Convenție	act notarial	aut.3973/2002 / 28.11.2002	BNP Popa Ioan	Lipsa CNP. nec.
KISS		TIBERIU-BELA	1		Jud.neidentificat	1/1	C1		Convenție	act notarial	aut.3973/2002 / 28.11.2002	BNP Popa Ioan	Lipsa CNP, nec.

3. SARCINI / DEZMEMBRĂMINTE													
Titular			Data nașterii / CUI	Domiciliu / Sediul	Tipul sarcinii sau al dezmembrămintelor dreptului de proprietate	Cota parte	Identificator entitate asociată	Act juridic			Valoare ipotecă	Tip monedă	
Nume / Denumire	Inițiala tatălui	Prenume						Tip act	Nr. act / data	Emitent			
-	-	-	-	-	-	-	-	-	-	-	-	-	-

4. NOTĂRI, PROCESE, INTERDICȚII				
Tipul notării	Tip act	Nr. act/ data	Emitent	Identificator entitate asociată
-	-	-	-	-

5. OBSERVAȚII		
Imobil împrejmuit/ neîmprejmuit	Imobil contestat/ necontestat	Alte observații
Neîmprejmuit		





## REGISTRUL CADASTRAL AL IMOBILELOR

ANEXA Nr. 2

UAT Tămășeu  
Zonă cooperativizată (Co)

Sector cadastral nr. 59

1. DESCRIEREA IMOBILULUI																
DATE TEREN										DATE CONSTRUCȚII						
Identificator teren	Adresă imobil	Număr cadastral	Nr. CF	Suprafața măsurată	Intravilan / extra.(I/E)	Nr. top.	Nr. tarla	Nr. parcelă	Categorie folosință	Suprafață parcelă	Identificator construcție	Cod grupă destinație	Suprafața construită	Nr. niveluri	Nr. CF	Constr. cu acte (DA/NU)
59004	Intravilan, Loc. Tamaseu, Nr.101, UAT. Tămășeu, Jud. Bihor; (Tarla: -, Parcela: -)		51945	1160	I	333/10			CC	600	1	CL	65	1	51945-C1	DA
					I	333/10			A	560	2	CA	36	1		DA

2. PROPRIETATEA / POSESIA													
Titularul dreptului / posesiei			Proprietar=1 / Posesor=0	Data nașterii / CUI	Domiciliu / Sediul	Cota parte	Identificator entitate asociată	Cotă parte teren UI	Mod de dobândire	Act juridic			Obs. privitoare la proprietar
Nume / Denumire	Inițiala tatălui	Prenume								Tip act	Nr. act / data	Emitent	
POP		ILEANA	1	10.06.1976	Jud.Neidentificat	1/1	59004, C1		Convenție	act notarial	aut 551 / 10.06.2020	Ochis Lucia Doina	ca bun propriu
POP		ILEANA	1		Jud.Neidentificat	1/1	C2		Construire	act administrativ	3145. Adeverinta de constructii / 06.09.2022	Primaria Tamaseu	Lipsa CNP

3. SARCINI / DEZMEMBRĂMINTE												
Titular			Data nașterii / CUI	Domiciliu / Sediul	Tipul sarcinii sau al dezmembrămintelor dreptului de proprietate	Cota parte	Identificator entitate asociată	Act juridic			Valoare ipotecă	Tip monedă
Nume / Denumire	Inițiala tatălui	Prenume						Tip act	Nr. act / data	Emitent		
-	-	-	-	-	-	-	-	-	-	-	-	-

4. NOTĂRI, PROCESE, INTERDICȚII				
Tipul notării	Tip act	Nr. act/ data	Emitent	Identificator entitate asociată
-	-	-	-	-

5. OBSERVAȚII		
Imobil împrejmuit/ neîmprejmuit	Imobil contestat/ necontestat	Alte observații
Neîmprejmuit		



## REGISTRUL CADASTRAL AL IMOBILELOR

ANEXA Nr. 2

UAT Tămășeu

Zonă cooperativizată (Co)

Sector cadastral nr.59

1. DESCRIEREA IMOBILULUI																
DATE TEREN											DATE CONSTRUCȚII					
Identificator teren	Adresă imobil	Număr cadastral	Nr. CF	Suprafața măsurată	Intravilan / extra.(I/E)	Nr. top.	Nr. tarla	Nr. parcelă	Categorie folosință	Suprafață parcelă	Identificator construcție	Cod grupă destinație	Suprafața construită	Nr. niveluri	Nr. CF	Constr. cu acte (DA/NU)
59005	Intravilan, Loc. Tamaseu, Nr.102, UAT. Tămășeu, Jud. Bihor; (Tarla: -, Parcela: -)		54769	1463	I	109/1, 109/2, 110			CC	594	1	CL	102	1	54769-C1	DA
					I	109/1, 109/2, 110		A	869	2	CA	31	1	54769-C2	DA	
										3	CA	18	1	54769-C3	DA	
										4	CA	6	1	54769-C4	DA	

2. PROPRIETATEA / POSESIA													
Titularul dreptului / posesiei			Proprietar=1 / Posesor=0	Data nașterii / CUI	Domiciliu / Sediul	Cota parte	Identificator entitate asociată	Cotă parte teren UI	Mod de dobândire	Act juridic			Obs. privitoare la proprietar
Nume / Denumire	Inițiala tatălui	Prenume								Tip act	Nr. act / data	Emitent	
KIS		IOLAN	1	07.04.1962	Loc. Oradea, Str. MILCOVULUI, Nr.12A, Bl.PC2, Et.2, Ap.5, UAT. Oradea, Jud. Bihor	1/1	59005		Convenție	act administrativ	Adeverinta 75 / 17.01.2017	Primaria Tamaseu	
KIS		IOLAN	1		Loc. Oradea, Str. MILCOVULUI, Nr.12A, Bl.PC2, Et.2, Ap.5, UAT. Oradea, Jud. Bihor	1/1	C1		Convenție	act administrativ	Adeverinta 75 / 17.01.2017	Primaria Tamaseu	Lipsa CNP
KIS		IOLAN	1		Loc. Oradea, Str. MILCOVULUI, Nr.12A, Bl.PC2, Et.2, Ap.5, UAT. Oradea, Jud. Bihor	1/1	C2		Convenție	act administrativ	Adeverinta 75 / 17.01.2017	Primaria Tamaseu	Lipsa CNP
KIS		IOLAN	1		Loc. Oradea, Str. MILCOVULUI, Nr.12A, Bl.PC2, Et.2, Ap.5, UAT. Oradea, Jud. Bihor	1/1	C3		Convenție	act administrativ	Adeverinta 75 / 17.01.2017	Primaria Tamaseu	Lipsa CNP
KIS		IOLAN	1		Loc. Oradea, Str. MILCOVULUI, Nr.12A, Bl.PC2, Et.2, Ap.5, UAT. Oradea, Jud. Bihor	1/1	C4		Convenție	act administrativ	Adeverinta 75 / 17.01.2017	Primaria Tamaseu	Lipsa CNP

3. SARCINI / DEZMEMBRĂMINTE												
Titular			Data nașterii / CUI	Domiciliu / Sediul	Tipul sarcinii sau al dezmembrămintelor dreptului de proprietate	Cota parte	Identificator entitate asociată	Act juridic			Valoare ipotecă	Tip monedă
Nume / Denumire	Inițiala tatălui	Prenume						Tip act	Nr. act / data	Emitent		
-	-	-	-	-	-	-	-	-	-	-	-	-

4. NOTĂRI, PROCESE, INTERDICȚII				
Tipul notării	Tip act	Nr. act/ data	Emitent	Identificator entitate asociată
-	-	-	-	-



5. OBSERVAȚII		
Imobil împrejmuit/ neîmprejmuit	Imobil contestat/ necontestat	Alte observații
Neîmprejmuit		



## REGISTRUL CADASTRAL AL IMOBILELOR

ANEXA Nr. 2

UAT Tămășeu

Zonă cooperativizată (Co)

Sector cadastral nr.59

1. DESCRIEREA IMOBILULUI																
DATE TEREN											DATE CONSTRUCȚII					
Identificator teren	Adresă imobil	Număr cadastral	Nr. CF	Suprafața măsurată	Intravilan / extra.(I/E)	Nr. top.	Nr. tarla	Nr. parcelă	Categorie folosință	Suprafață parcelă	Identificator construcție	Cod grupă destinație	Suprafața construită	Nr. niveluri	Nr. CF	Constr. cu acte (DA/NU)
59006	Intravilan, Loc. Tamaseu, Nr.103/A, UAT. Tămășeu, Jud. Bihor; (Tarla: -, Parcela: -)		50632	500	I				CC	500	2	CL	131	1	50632-C2	DA

2. PROPRIETATEA / POSESIA													
Titularul dreptului / posesiei			Proprietar=1 / Posesor=0	Data nașterii / CUI	Domiciliu / Sediul	Cota parte	Identificator entitate asociată	Cotă parte teren UI	Mod de dobândire	Act juridic			Obs. privitoare la proprietar
Nume / Denumire	Inițiala tatălui	Prenume								Tip act	Nr. act / data	Emitent	
JENEI		MIHÁLY	1	24.02.1979	Loc. Satu Nou, Nr.29, UAT. Tămășeu, Jud. Bihor	1/2	59006		Convenție	act notarial	AUT.228 / 03.07.2019	Tomulescu Laurentiu Sebastian	nec, bun propriu
FARKAS		ENIKŐ-HAJNALKA	1		Loc. Tamaseu, Nr.84, UAT. Tămășeu, Jud. Bihor	1/2	59006		Convenție	act notarial	AUT.228 / 03.07.2019	Tomulescu Laurentiu Sebastian	Lipsa CNP, nec, bun propriu
JENEI		MIHÁLY	1		Loc. Satu Nou, Nr.29, UAT. Tămășeu, Jud. Bihor	1/1	C2		Construire	act administrativ	2654 / 21.07.2022	Primaria Comunei Tamaseu	Lipsa CNP
FARKAS		ENIKŐ-HAJNALKA	1	06.04.1982	Loc. Tamaseu, Nr.84, UAT. Tămășeu, Jud. Bihor								

3. SARCINI / DEZMEMBRĂMINTE												
Titular			Data nașterii / CUI	Domiciliu / Sediul	Tipul sarcinii sau al dezmembrămintelor dreptului de proprietate	Cota parte	Identificator entitate asociată	Act juridic			Valoare ipotecă	Tip monedă
Nume / Denumire	Inițiala tatălui	Prenume						Tip act	Nr. act / data	Emitent		
-	-	-	-	-	-	-	-	-	-	-	-	-

4. NOTĂRI, PROCESE, INTERDICȚII				
Tipul notării	Tip act	Nr. act / data	Emitent	Identificator entitate asociată
-	-	-	-	-

5. OBSERVAȚII		
Imobil împrejmuit / neîmprejmuit	Imobil contestat / necontestat	Alte observații
Împrejmuit		Construcția C1 a fost autodemolată



## REGISTRUL CADASTRAL AL IMOBILELOR

ANEXA Nr. 2

UAT Tămășeu  
Zonă cooperativizată (Co)


Sector cadastral nr.59

1. DESCRIEREA IMOBILULUI																
DATE TEREN											DATE CONSTRUCȚII					
Identificator teren	Adresă imobil	Număr cadastral	Nr. CF	Suprafața măsurată	Intravilan / extra.(I/E)	Nr. top.	Nr. tarla	Nr. parcelă	Categorie folosință	Suprafață parcelă	Identificator construcție	Cod grupă destinație	Suprafața construită	Nr. niveluri	Nr. CF	Constr. cu acte (DA/NU)
59007	Intravilan, Loc. Tamaseu, Nr.103, UAT: Tămășeu, Jud. Bihor; (Tarla: -, Parcela: -)		50633	2543	I				CC	888	1	CL	127	1	50633-C1	DA
					I				A	1419	2	CA	77	1	50633-C2	DA
					I				N	236	4	CA	22	1	50633-C4	DA
											5	CA	24	1	50633-C5	DA
											6	CA	11	1	50633-C6	DA

2. PROPRIETATEA / POSESIA													
Titularul dreptului / posesiei			Proprietar=1 / Posesor=0	Data nașterii / CUI	Domiciliu / Sediu	Cota parte	Identificator entitate asociată	Cotă parte teren UI	Mod de dobândire	Act juridic			Obs. privitoare la proprietar
Nume / Denumire	Inițiala tatălui	Prenume								Tip act	Nr. act / data	Emitent	
CAMPAN		MARIA ELISABETA	1		Jud.Neidentificat	2428/2543	59007		Convenție	act notarial	3448. Contract de vanzare cumparare / 08.11.2012	BNP Dragoiu Ilie	Lipsa CNP
CÂMPAN		MARIA-ELISABETA	1		Jud: Neidentificat	1/1	C1, C2, C4, C5, C6		Convenție	act notarial	contract de vanzare-cumparare aut. 3448 / 08.11.2012	BNP DRAGOIU ILIE	Lipsa CNP casatorita, bun propriu
CAMPAN		MARIA ELISABETA	0	03.02.1970	Jud.Neidentificat	115/2543	59007		Constituire	act administrativ	3146, Adeverinta de posesie / 06.09.2022	Primaria Tamaseu	

3. SARCINI / DEZMEMBRĂMINTE													
Titular			Data nașterii / CUI	Domiciliu / Sediu	Tipul sarcinii sau al dezmembrămintelor dreptului de proprietate	Cota parte	Identificator entitate asociată	Act juridic			Valoare ipotecă	Tip monedă	
Nume / Denumire	Inițiala tatălui	Prenume						Tip act	Nr. act / data	Emitent			
VITAS INSTITUTIE FINANCIARA NEBANCARA SA			18322807	Jud.Neidentificat	Ipotecă	1/1	59007, C1, C2, C4, C5, C6	act notarial	Contract de ipoteca aut. nr. 1409 / 09.05.2023	Gliga-Pana Laura	30000	RON	

4. NOTĂRI, PROCESE, INTERDICȚII				
Tipul notării	Tip act	Nr. act / data	Emitent	Identificator entitate asociată
-	-	-	-	-



5. OBSERVAȚII		
Imobil împrejmuit/ neîmprejmuit	Imobil contestat/ necontestat	Alte observații
Neîmprejmuit		Construcția C3 a fost autodemolată



## REGISTRUL CADASTRAL AL IMOBILELOR

ANEXA Nr. 2

UAT Tămășeu  
Zonă cooperativizată (Co)


Sector cadastral nr. 59

1. DESCRIEREA IMOBILULUI																
DATE TEREN											DATE CONSTRUCȚII					
Identificator teren	Adresă imobil	Număr cadastral	Nr. CF	Suprafața măsurată	Intravilan / extra.(I/E)	Nr. top.	Nr. tarla	Nr. parcelă	Categorie folosință	Suprafață parcelă	Identificator construcție	Cod grupă destinație	Suprafața construită	Nr. niveluri	Nr. CF	Constr. cu acte (DA/NU)
59008	Intravilan, Loc. Tamaseu, Nr.104, UAT. Tămășeu, Jud. Bihor; (Tarla: -, Parcela: -)		55855	4438	I	106			CC	1209	1	CL	128	1	55855-C1	DA
					I	107			A	3229	2	CA	12	1	55855-C2	DA
											3	CA	18	1	55855-C3	DA
											4	CA	20	1	55855-C4	DA

2. PROPRIETATEA / POSESIA													
Titularul dreptului / posesiei			Proprietar=1 / Posesor=0	Data nașterii / CUI	Domiciliu / Sediul	Cota parte	Identificator entitate asociată	Cotă parte teren UI	Mod de dobândire	Act juridic			Obs. privitoare la proprietar
Nume / Denumire	Inițiala tatălui	Prenume								Tip act	Nr. act / data	Emitent	
NAGY		ÁRPÁD	1	31.08.1973	Loc. Nusfalau, Str. BARO BANFFY JANOS, Nr.5, UAT. Nușfalău, Jud. Sălaj	1/1	59008, C1		Convenție	act notarial	CVC AUT.233 / 29.06.2022	Radu Mona Victoria	și soția
NAGY		EVA	1	14.04.1976	Loc. Oradea, Str. Prof. dr. Ioan Cantacuzino, Nr.27, Bl.PB35, Ap.20, UAT. Oradea, Jud. Bihor	1/1	C2, C3, C4		Lege	act administrativ	2962 / 18.08.2022	PRIMARIA COMUNEI TAMASEU	bun comun
NAGY		ÁRPÁD	1		Loc. Nusfalau, Str. BARO BANFFY JANOS, Nr.5, UAT. Nușfalău, Jud. Sălaj	1/1							Lipsa CNP
NAGY		EVA	1		Loc. Oradea, Str. Prof. dr. Ioan Cantacuzino, Nr.27, Bl.PB35, Ap.20, UAT. Oradea, Jud. Bihor	1/1							Lipsa CNP

3. SARCINI / DEZMEMBRĂMINTE													
Titular			Data nașterii / CUI	Domiciliu / Sediul	Tipul sarcinii sau al dezmembrămintelor dreptului de proprietate	Cota parte	Identificator entitate asociată	Act juridic			Valoare ipotecă	Tip monedă	
Nume / Denumire	Inițiala tatălui	Prenume						Tip act	Nr. act / data	Emitent			
-	-	-	-	-	-	-	-	-	-	-	-	-	-

4. NOTĂRI, PROCESE, INTERDICȚII													
Tipul notării						Tip act		Nr. act/ data		Emitent		Identificator entitate asociată	
-						-		-		-		-	



5. OBSERVAȚII		
Imobil împrejmuit/ neîmprejmuit	Imobil contestat/ necontestat	Alte observații
Împrejmuit		Partial împrejmuit.







5. OBSERVAȚII		
Imobil împrejmuit/ neîmprejmuit	Imobil contestat/ necontestat	Alte observații
Neîmprejmuit		Si CFE 50314



## REGISTRUL CADASTRAL AL IMOBILELOR

ANEXA Nr. 2

UAT Tămășeu  
Zonă cooperativizată (Co)

Sector cadastral nr.59

1. DESCRIEREA IMOBILULUI																
DATE TEREN											DATE CONSTRUCȚII					
Identificator teren	Adresă imobil	Număr cadastral	Nr. CF	Suprafața măsurată	Intravilan / extra.(I/E)	Nr. top.	Nr. tarla	Nr. parcelă	Categorie folosință	Suprafață parcelă	Identificator construcție	Cod grupă destinație	Suprafața construită	Nr. niveluri	Nr. CF	Constr. cu acte (DA/NU)
59010	Intravilan, Loc. Tamaseu, Nr.106, UAT. Tămășeu, Jud. Bihor; (Tarla: -, Parcela: -)		56011	2309	I	102/1,103/1			CC	671	1	CL	150	1	56011-C1	DA
					I	102/1,103/1			A	1638	2	CA	42	2	56011-C2	DA
											3	CA	78	1	56011-C3	DA

2. PROPRIETATEA / POSESIA													
Titularul dreptului / posesiei			Proprietar=1 / Posesor=0	Data nașterii / CUI	Domiciliu / Sediu	Cota parte	Identificator entitate asociată	Cotă parte teren UI	Mod de dobândire	Act juridic			Obs. privitoare la proprietar
Nume / Denumire	Inițiala tatălui	Prenume								Tip act	Nr. act / data	Emitent	
BODNĂR		AGNETA	1	16.09.1954	Loc. Tamaseu, Nr.106, UAT. Tămășeu, Jud. Bihor	1/1	59010		Succesiune	Înscris sub semnătura privată	522 / 02.05.2023	BCPI ORADEA	
BODNĂR		AGNETA	1		Loc. Tamaseu, Nr.106, UAT. Tămășeu, Jud. Bihor	1/1	C1, C2, C3		Lege	act administrativ	522 / 02.05.2023	inscris sub semnatura privata	Lipsa CNP

3. SARCINI / DEZMEMBRĂMINTE													
Titular			Data nașterii / CUI	Domiciliu / Sediu	Tipul sarcinii sau al dezmembrămintelor dreptului de proprietate	Cota parte	Identificator entitate asociată	Act juridic			Valoare ipotecă	Tip monedă	
Nume / Denumire	Inițiala tatălui	Prenume						Tip act	Nr. act / data	Emitent			
-	-	-	-	-	-	-	-	-	-	-	-	-	-

4. NOTĂRI, PROCESE, INTERDICȚII				
Tipul notării	Tip act	Nr. act / data	Emitent	Identificator entitate asociată
-	-	-	-	-

5. OBSERVAȚII		
Imobil împrejmuit / neîmprejmuit	Imobil contestat / necontestat	Alte observații
Neîmprejmuit		Partial împrejmuit.



## REGISTRUL CADASTRAL AL IMOBILELOR

ANEXA Nr. 2

UAT Tămășeu  
Zonă cooperativizată (Co)

Sector cadastral nr.59

1. DESCRIEREA IMOBILULUI																
DATE TEREN										DATE CONSTRUCȚII						
Identificator teren	Adresă imobil	Număr cadastral	Nr. CF	Suprafața măsurată	Intravilan / extra.(I/E)	Nr. top.	Nr. tarla	Nr. parcelă	Categorie folosință	Suprafață parcelă	Identificator construcție	Cod grupă destinație	Suprafața construită	Nr. niveluri	Nr. CF	Constr. cu acte (DA/NU)
59011	Intravilan, Loc. Tamaseu, Nr.107, UAT. Tămășeu, Jud. Bihor; (Tarla: -, Parcela: -)		1129	2698	I	100			CC	500	1	CL	125	1	51844-C1	DA
					I	100			A	2198	2	CA	29	1		DA

2. PROPRIETATEA / POSESIA															
Titularul dreptului / posesiei			Proprietar=1 / Posesor=0	Data nașterii / CUI	Domiciliu / Sediul	Cota parte	Identificator entitate asociată	Cotă parte teren UI	Mod de dobândire	Act juridic			Obs. privitoare la proprietar		
Nume / Denumire	Inițiala tatălui	Prenume								Tip act	Nr. act / data	Emitent			
LEP		ALEXANDRU	1		Jud.Neidentificat	1/1	59011		Convenție	act notarial	aut.961/2002 / 21.03.2002	BNP Maxim Alexandru	Lipsa CNP si		
LEP		ILONA	1		Jud.Neidentificat								Lipsa CNP		
LEP		ALEXANDRU	1		Jud.Neidentificat	1/1	C1		Convenție	act notarial	aut.961/2002 / 21.03.2002	BNP Maxim Alexandru	Lipsa CNP si		
LEP		ILONA	1		Jud.Neidentificat								Lipsa CNP		
LEP		ALEXANDRU	1		Jud.Neidentificat	1/1	C2		Construire	act administrativ	3145. Adeverinta de constructii / 06.09.2022	Primaria Tamaseu	Lipsa CNP		
LEP		ILONA	1		Jud.Neidentificat								Lipsa CNP		

3. SARCINI / DEZMEMBRĂMINTE												
Titular			Data nașterii / CUI	Domiciliu / Sediul	Tipul sarcinii sau al dezmembrămintelor dreptului de proprietate	Cota parte	Identificator entitate asociată	Act juridic			Valoare ipotecă	Tip monedă
Nume / Denumire	Inițiala tatălui	Prenume						Tip act	Nr. act / data	Emitent		
-	-	-	-	-	-	-	-	-	-	-	-	-

4. NOTĂRI, PROCESE, INTERDICȚII				
Tipul notării	Tip act	Nr. act/ data	Emitent	Identificator entitate asociată
-	-	-	-	-

5. OBSERVAȚII		
Imobil împrejmuit/ neîmprejmuit	Imobil contestat/ necontestat	Alte observații
Neîmprejmuit		Parte din CFE 51844



## REGISTRUL CADASTRAL AL IMOBILELOR

ANEXA Nr. 2

UAT Tămășeu

Zonă cooperativizată (Co)

Sector cadastral nr.59

1. DESCRIEREA IMOBILULUI																
DATE TEREN											DATE CONSTRUCȚII					
Identificator teren	Adresă imobil	Număr cadastral	Nr. CF	Suprafața măsurată	Intravilan / extra.(I/E)	Nr. top.	Nr. tarla	Nr. parcelă	Categorie folosință	Suprafață parcelă	Identificator construcție	Cod grupă destinație	Suprafața construită	Nr. niveluri	Nr. CF	Constr. cu acte (DA/NU)
59012	Intravilan, Loc. Tamaseu, Nr.108, UAT. Tămășeu, Jud. Bihor; (Tarla: -, Parcela: -)		52280	2374	I	98			A	718	1	CL	79	1	52280-C1	DA
					I	99			CC	1656	2	CA	22	1		DA

2. PROPRIETATEA / POSESIA															
Titularul dreptului / posesiei			Proprietar=1 / Posesor=0	Data nașterii / CUI	Domiciliu / Sediu	Cota parte	Identificator entitate asociată	Cotă parte teren UI	Mod de dobândire	Act juridic			Obs. privitoare la proprietar		
Nume / Denumire	Inițiala tatălui	Prenume								Tip act	Nr. act / data	Emitent			
FEJES		MARGIT	1		Jud.Neidentificat	1/1	59012		Reconstituire	act administrativ	2626/2001 Comisia Judeteana Bihor / 07.11.2001	CJPSPAT BIHOR	Lipsa CNP		
FEJES		STEFAN	1		Jud.Neidentificat	1/1	C1		Construire	act administrativ	0 / 07.11.2001	Primaria Tamaseu	Lipsa CNP		
FEJES		MARGIT	1	Jud.Neidentificat	Lipsa CNP										
FEJES		MARGIT	1		Jud.Neidentificat	1/1	C2		Construire	act administrativ	3145. Adeverinta de construcții / 06.09.2022	Primaria Tamaseu	Lipsa CNP		
FEJES		STEFAN	1	Jud.Neidentificat	Lipsa CNP										

3. SARCINI / DEZMEMBRĂMINTE													
Titular			Data nașterii / CUI	Domiciliu / Sediu	Tipul sarcinii sau al dezmembrămintelor dreptului de proprietate	Cota parte	Identificator entitate asociată	Act juridic			Valoare ipotecă	Tip monedă	
Nume / Denumire	Inițiala tatălui	Prenume						Tip act	Nr. act / data	Emitent			
-	-	-	-	-	-	-	-	-	-	-	-	-	-

4. NOTĂRI, PROCESE, INTERDICȚII				
Tipul notării	Tip act	Nr. act/ data	Emitent	Identificator entitate asociată
-	-	-	-	-

5. OBSERVAȚII		
Imobil împrejmuit/ neîmprejmuit	Imobil contestat/ necontestat	Alte observații
Neîmprejmuit		



## REGISTRUL CADASTRAL AL IMOBILELOR

ANEXA Nr. 2

UAT Tămășeu

Zonă cooperativizată (Co)

Sector cadastral nr.59

1. DESCRIEREA IMOBILULUI																
DATE TEREN										DATE CONSTRUCȚII						
Identificator teren	Adresă imobil	Număr cadastral	Nr. CF	Suprafața măsurată	Intravilan / extra.(I/E)	Nr. top.	Nr. tarla	Nr. parcelă	Categorie folosință	Suprafață parcelă	Identificator construcție	Cod grupă destinație	Suprafața construită	Nr. niveluri	Nr. CF	Constr. cu acte (DA/NU)
59013	Intravilan, Loc. Tamaseu, Nr.109, UAT. Tămășeu, Jud. Bihor; (Tarla: -, Parcela: -)		51846	1885	I	96			CC	500	1	CL	62	1	51846-C1	DA
					I	97			A	1385	2	CA	79	1		DA

2. PROPRIETATEA / POSESIA													
Titularul dreptului / posesiei			Proprietar=1 / Posesor=0	Data nașterii / CUI	Domiciliu / Sediul	Cota parte	Identificator entitate asociată	Cotă parte teren UI	Mod de dobândire	Act juridic			Obs. privitoare la proprietar
Nume / Denumire	Inițiala tatălui	Prenume								Tip act	Nr. act / data	Emitent	
DAJKA		ISTVAN-LASZLO	1		Jud.Neidentificat	1000/1885	59013		Convenție	act notarial	aut.583/2003 / 31.03.2003	BNP Mihai Doina Sofia	Lipsa CNP si sotia
DAJKA		DANIELA	1		Jud.Neidentificat								Lipsa CNP
DAJKA		ISTVAN-LASZLO	1		Jud.Neidentificat	1/1	C1		Convenție	act notarial	aut.583/2003 / 31.03.2003	BNP Mihai Doina Sofia	Lipsa CNP si sotia
DAJKA		DANIELA	1		Jud.Neidentificat								Lipsa CNP
DAJKA		DANIELA	0	08.12.1976	Jud.Neidentificat	885/1885	59013		Constituie	act administrativ	3146, Adeverinta de posesie / 06.09.2022	Primaria Tamaseu	Lipsa CNP
DAJKA		DANIELA	1		Jud.Neidentificat	1/1	C2		Construire	act administrativ	3145, Adeverinta de constructii / 06.09.2022	Primaria Tamaseu	Lipsa CNP
DAJKA		ISTVAN LASZLO	1		Jud.Neidentificat								Lipsa CNP

3. SARCINI / DEZMEMBRĂMINTE												
Titular			Data nașterii / CUI	Domiciliu / Sediul	Tipul sarcinii sau al dezmembrămintelor dreptului de proprietate	Cota parte	Identificator entitate asociată	Act juridic			Valoare ipotecă	Tip monedă
Nume / Denumire	Inițiala tatălui	Prenume						Tip act	Nr. act / data	Emitent		
-	-	-	-	-	-	-	-	-	-	-	-	-

4. NOTĂRI, PROCESE, INTERDICȚII			
Tipul notării	Tip act	Nr. act/ data	Identificator entitate asociată
-	-	-	-

5. OBSERVAȚII		
Imobil împrejmuit/ neîmprejmuit	Imobil contestat/ necontestat	Alte observații
Neîmprejmuit		



## REGISTRUL CADASTRAL AL IMOBILELOR

ANEXA Nr. 2

UAT Tămășeu  
Zonă cooperativizată (Co)

Sector cadastral nr.59

1. DESCRIEREA IMOBILULUI																
DATE TEREN											DATE CONSTRUCȚII					
Identificator teren	Adresă imobil	Număr cadastral	Nr. CF	Suprafața măsurată	Intravilan / extra.(I/E)	Nr. top.	Nr. tarla	Nr. parcelă	Categorie folosință	Suprafață parcelă	Identificator construcție	Cod grupă destinație	Suprafața construită	Nr. niveluri	Nr. CF	Constr. cu acte (DA/NU)
59014	Intravilan, Loc. Tamaseu, Nr.110, UAT. Tămășeu, Jud. Bihor; (Tarla: -, Parcela: -)		764	3046	I	94			A	1983	1	CL	137	1	55346-C1	DA
					I	95			CC	1063	2	CA	72	1		DA
											3	CA	53	1		DA

2. PROPRIETATEA / POSESIA															
Titularul dreptului / posesiei			Proprietar=1 / Posesor=0	Data nașterii / CUI	Domiciliu / Sediu	Cota parte	Identificator entitate asociată	Cotă parte teren UI	Mod de dobândire	Act juridic			Obs. privitoare la proprietar		
Nume / Denumire	Inițiala tatălui	Prenume								Tip act	Nr. act / data	Emitent			
NAGY		ELISABETA	1		Loc. Tamaseu, Nr.110, UAT. Tămășeu, Jud. Bihor	1/1	59014		Reconstituire	act administrativ	366, Titlu de proprietate / 20.01.1994	CJPSDPAT BIHOR	Lipsa CNP		
MUREȘAN		CORNEL AUGUSTIN	1		Jud.Neidentificat	1/1	C1		Convenție	act notarial	5807 / 27.11.2007	NP Pană Florin	Lipsa CNP		
MUREȘAN		LUIZA GHIZELA	1		Jud.Neidentificat								Lipsa CNP		
MURESAN		CORNEL AUGUSTIN	1		Jud.Neidentificat	1/1	C2, C3		Construire	act administrativ	3145, Adeverinta de constructii / 06.09.2022	Primaria Tamaseu	Lipsa CNP		
MURESAN		LUIZA GHIZELA	1		Jud.Neidentificat								Lipsa CNP		

3. SARCINI / DEZMEMBRĂMINTE															
Titular			Data nașterii / CUI	Domiciliu / Sediu	Tipul sarcinii sau al dezmembrămintelor dreptului de proprietate	Cota parte	Identificator entitate asociată	Act juridic			Valoare ipotecă	Tip monedă			
Nume / Denumire	Inițiala tatălui	Prenume						Tip act	Nr. act / data	Emitent					
MUREȘAN		CORNEL AUGUSTIN		Jud.Neidentificat	Folosință	250/3046	59014	act notarial	5807 / 27.11.2007	NP Pană Florin					
MUREȘAN		LUIZA GHIZELA		Jud.Neidentificat											

4. NOTĂRI, PROCESE, INTERDICȚII																	
Tipul notării										Tip act		Nr. act/ data		Emitent		Identificator entitate asociată	
-										-		-		-		-	

5. OBSERVAȚII															
Imobil împrejmuit/ neîmprejmuit				Imobil contestat/ necontestat				Alte observații							
Neîmprejmuit								Parte din CFE 55346/Clasa I							



## REGISTRUL CADASTRAL AL IMOBILELOR

ANEXA Nr. 2

UAT Tămășeu  
Zonă cooperativizată (Co)

Sector cadastral nr. 59

1. DESCRIEREA IMOBILULUI																
DATE TEREN											DATE CONSTRUCȚII					
Identificator teren	Adresă imobil	Număr cadastral	Nr. CF	Suprafața măsurată	Intravilan / extra.(I/E)	Nr. top.	Nr. tarla	Nr. parcelă	Categorie folosință	Suprafață parcelă	Identificator construcție	Cod grupă destinație	Suprafața construită	Nr. niveluri	Nr. CF	Constr. cu acte (DA/NU)
59015	Intravilan, Loc. Tamaseu, Nr.111, UAT. Tămășeu, Jud. Bihor; (Tarla: -, Parcela: -)		55340	2665	I				CC	1127	1	CL	160	1	55340-C1	DA
					I				A	1538	2	CA	74	1	55340-C2	DA
											3	CA	30	1	55340-C3	NU

2. PROPRIETATEA / POSESIA															
Titularul dreptului / posesiei			Proprietar=1 / Posesor=0	Data nașterii / CUI	Domiciliu / Sediul	Cota parte	Identificator entitate asociată	Cotă parte teren UI	Mod de dobândire	Act juridic			Obs. privitoare la proprietar		
Nume / Denumire	Inițiala tatălui	Prenume								Tip act	Nr. act / data	Emitent			
NAGY		KALMAN	1	26.07.1959	Loc. Tamaseu, Nr.111, UAT. Tămășeu, Jud. Bihor	1/1	C1		Convenție	act administrativ	Adeverinta 2363 / 08.08.2019	Primaria Comunei Tamaseu			
NAGY		KALMAN	1		Loc. Tamaseu, Nr.111, UAT. Tămășeu, Jud. Bihor	1/1	C2		Construire	act administrativ	Adeverinta 2363 / 08.08.2019	Primaria Comunei Tamaseu	Lipsa CNP		
NAGY		MARIA	1	22.04.1968	Loc. Tamaseu, Nr.111, UAT. Tămășeu, Jud. Bihor	1/1	59015		Convenție	act notarial	ACT DE PARTAJ AUT. 05 / 15.01.2021	NEGRAU ANDREA-MONIKA	casatorita, bun propriu		

3. SARCINI / DEZMEMBRĂMINTE													
Titular			Data nașterii / CUI	Domiciliu / Sediul	Tipul sarcinii sau al dezmembrămintelor dreptului de proprietate	Cota parte	Identificator entitate asociată	Act juridic			Valoare ipotecă	Tip monedă	
Nume / Denumire	Inițiala tatălui	Prenume						Tip act	Nr. act / data	Emitent			
-	-	-	-	-	-	-	-	-	-	-	-	-	-

4. NOTĂRI, PROCESE, INTERDICȚII				
Tipul notării	Tip act	Nr. act / data	Emitent	Identificator entitate asociată
-	-	-	-	-

5. OBSERVAȚII			
Imobil împrejmuit / neîmprejmuit	Imobil contestat / necontestat	Alte observații	
Împrejmuit		Parțial împrejmuit	





## REGISTRUL CADASTRAL AL IMOBILELOR

ANEXA Nr. 2

UAT Tămășeu

Zonă cooperativizată (Co)

Sector cadastral nr.59

1. DESCRIEREA IMOBILULUI																
DATE TEREN											DATE CONSTRUCȚII					
Identificator teren	Adresă imobil	Număr cadastral	Nr. CF	Suprafața măsurată	Intravilan / extra.(I/E)	Nr. top.	Nr. tarla	Nr. parcelă	Categorie folosință	Suprafață parcelă	Identificator construcție	Cod grupă destinație	Suprafața construită	Nr. niveluri	Nr. CF	Constr. cu acte (DA/NU)
59016	Intravilan, Loc. Tamaseu, Nr.112, UAT. Tămășeu, Jud. Bihor; (Tarla: -, Parcela: -)	427	51617	2064	I				CC	1060	1	CL	135	1	51617-C1	DA
					I				A	1004	2	CA	73	1	51617-C2	DA

2. PROPRIETATEA / POSESIA															
Titularul dreptului / posesiei			Proprietar=1 / Posesor=0	Data nașterii / CUI	Domiciliu / Sediul	Cota parte	Identificator entitate asociată	Cotă parte teren UI	Mod de dobândire	Act juridic			Obs. privitoare la proprietar		
Nume / Denumire	Inițiala tatălui	Prenume								Tip act	Nr. act / data	Emitent			
KALMAR		GYULA	1		Jud.neidentificat	1/1	59016		Convenție	act notarial	de parcelare aut.1959/2005 / 31.05.2005	BNP Maxim Alexandru	Lipsa CNP si sotia		
KALMAR		PARASCHIVA	1		Jud.neidentificat								Lipsa CNP		
KALMAR		GYULA	1		Jud.Neidentificat	1/1	C1		Convenție	act notarial	de parcelare aut.1959/2005 / 31.05.2005	BNP Maxim Alexandru	Lipsa CNP si sotia		
KALMAR		PARASCHIVA	1		Jud.Neidentificat								Lipsa CNP		
KALMAR		GYULA	1		Jud.Neidentificat	1/1	C2		Convenție	act notarial	de parcelare aut.1959/2005 / 31.05.2005	BNP Maxim Alexandru	Lipsa CNP si sotia		
KALMAR		PARASCHIVA	1		Jud.Neidentificat								Lipsa CNP		

3. SARCINI / DEZMEMBRĂMINTE												
Titular			Data nașterii / CUI	Domiciliu / Sediul	Tipul sarcinii sau al dezmembrămintelor dreptului de proprietate	Cota parte	Identificator entitate asociată	Act juridic			Valoare ipotecă	Tip monedă
Nume / Denumire	Inițiala tatălui	Prenume						Tip act	Nr. act / data	Emitent		
-	-	-	-	-	-	-	-	-	-	-	-	-

4. NOTĂRI, PROCESE, INTERDICȚII				
Tipul notării	Tip act	Nr. act/ data	Emitent	Identificator entitate asociată
-	-	-	-	-

5. OBSERVAȚII		
Imobil împrejmuit/ neîmprejmuit	Imobil contestat/ necontestat	Alte observații
Neîmprejmuit		



## REGISTRUL CADASTRAL AL IMOBILELOR

ANEXA Nr. 2

UAT Tămășeu  
Zonă cooperativizată (Co)

Sector cadastral nr. 59


1. DESCRIEREA IMOBILULUI																
DATE TEREN										DATE CONSTRUCȚII						
Identificator teren	Adresă imobil	Număr cadastral	Nr. CF	Suprafața măsurată	Intravilan / extra.(I/E)	Nr. top.	Nr. tarla	Nr. parcelă	Categorie folosință	Suprafață parcelă	Identificator construcție	Cod grupă destinație	Suprafața construită	Nr. niveluri	Nr. CF	Constr. cu acte (DA/NU)
59017	Intravilan, Loc. Tamaseu, Nr.113, UAT. Tămășeu, Jud. Bihor; (Tarla: -, Parcela: -)		637 Tamaseu	2167	I	88,89			CC	710	1	CL	136	1		DA
					I	88,89		A	1457							

2. PROPRIETATEA / POSESIA													
Titularul dreptului / posesiei			Proprietar=1 / Posesor=0	Data nașterii / CUI	Domiciliu / Sediu	Cota parte	Identificator entitate asociată	Cotă parte teren UI	Mod de dobândire	Act juridic			Obs. privitoare la proprietar
Nume / Denumire	Inițiala tatălui	Prenume								Tip act	Nr. act / data	Emitent	
B.GASPAR		CSABA	1		Jud.Neidentificat	1288/2167	59017		Reconstituire	act administrativ	3376, Titlu de proprietate / 03.05.2005	CJPSPDPAT BIHOR	Lipsa CNP
B.GASPAR		CSABA	1		Jud.Neidentificat	637/2167	59017		Reconstituire	act administrativ	3447, Titlu de proprietate / 12.12.2005	CJPSPDPAT BIHOR	Lipsa CNP
B.GASPAR		CSABA	0	30.08.1979	Jud.Neidentificat	242/2167	59017		Constituire	act administrativ	3146, Adeverinta de posesie / 06.09.2012	Primaria Tamaseu	Lipsa CNP
B.GASPAR		CSABA	1		Jud.Neidentificat	1/1	C1		Construire	act administrativ	3145, Adeverinta de constructii / 06.09.2022	Primaria Tamaseu	Lipsa CNP

3. SARCINI / DEZMEMBRĂMINTE												
Titular			Data nașterii / CUI	Domiciliu / Sediu	Tipul sarcinii sau al dezmembrămintelor dreptului de proprietate	Cota parte	Identificator entitate asociată	Act juridic			Valoare ipotecă	Tip monedă
Nume / Denumire	Inițiala tatălui	Prenume						Tip act	Nr. act / data	Emitent		
-	-	-	-	-	-	-	-	-	-	-	-	-

4. NOTĂRI, PROCESE, INTERDICȚII			
Tipul notării	Tip act	Nr. act / data	Identificator entitate asociată
-	-	-	-

5. OBSERVAȚII		
Imobil împrejmuit / neîmprejmuit	Imobil contestat / necontestat	Alte observații
Neîmprejmuit		



## REGISTRUL CADASTRAL AL IMOBILELOR

ANEXA Nr. 2

UAT Tămășeu  
Zonă cooperativizată (Co)

Sector cadastral nr. 59

1. DESCRIEREA IMOBILULUI																
DATE TEREN										DATE CONSTRUCȚII						
Identificator teren	Adresă imobil	Număr cadastral	Nr. CF	Suprafața măsurată	Intravilan / extra.(I/E)	Nr. top.	Nr. tarla	Nr. parcelă	Categorie folosință	Suprafață parcelă	Identificator construcție	Cod grupă destinație	Suprafața construită	Nr. niveluri	Nr. CF	Constr. cu acte (DA/NU)
59018	Intravilan, Loc. Tamaseu, Nr.114, UAT. Tămășeu, Jud. Bihor; (Tarla: -, Parcela: -)		54827	1604	I				CC	608	1	CL	118	1	54827-C1	DA
					I			A	996							

2. PROPRIETATEA / POSESIA															
Titularul dreptului / posesiei			Proprietar=1 / Posesor=0	Data nașterii / CUI	Domiciliu / Sediul	Cota parte	Identificator entitate asociată	Cotă parte teren UI	Mod de dobândire	Act juridic			Obs. privitoare la proprietar		
Nume / Denumire	Inițiala tatălui	Prenume								Tip act	Nr. act / data	Emitent			
KALMÁR		GYÖNGYI	1	24.01.1955	Loc. Roșiori, Nr.231, UAT. Roșiori, Jud. Bihor	1/1	C1		Succesiune	act notarial	certificat de mostenitor nr. 2 în dosar succesoral nr. 3/2017 / 15.09.2017	BNP Tomulescu Laurentiu Sebastian	soră		
ORBÁN		ROLAND	1	19.01.1991	Loc. Oradea, Bdul. Decebal 45, Nr.28, Bl. D4, Sc.B, Et.4, Ap.18, UAT. Oradea, Jud. Bihor	1/1	59018		Convenție	act notarial	CVC Aut. 1183 / 02.06.2021	Dragoiu Ilie	necasatorit,ca bun propriu		

3. SARCINI / DEZMEMBRĂMINTE												
Titular			Data nașterii / CUI	Domiciliu / Sediul	Tipul sarcinii sau al dezmembrămintelor dreptului de proprietate	Cota parte	Identificator entitate asociată	Act juridic			Valoare ipotecă	Tip monedă
Nume / Denumire	Inițiala tatălui	Prenume						Tip act	Nr. act / data	Emitent		
-	-	-	-	-	-	-	-	-	-	-	-	-

4. NOTĂRI, PROCESE, INTERDICȚII				
Tipul notării	Tip act	Nr. act / data	Emitent	Identificator entitate asociată
-	-	-	-	-

5. OBSERVAȚII		
Imobil împrejmuit / neîmprejmuit	Imobil contestat / necontestat	Alte observații
Neîmprejmuit		Partial împrejmuit



## REGISTRUL CADASTRAL AL IMOBILELOR

ANEXA Nr. 2

UAT Tămășeu

Zonă cooperativizată (Co)

Sector cadastral nr.59

1. DESCRIEREA IMOBILULUI																
DATE TEREN										DATE CONSTRUCȚII						
Identificator teren	Adresă imobil	Număr cadastral	Nr. CF	Suprafața măsurată	Intravilan / extra.(I/E)	Nr. top.	Nr. tarla	Nr. parcelă	Categorie folosință	Suprafață parcelă	Identificator construcție	Cod grupă destinație	Suprafața construită	Nr. niveluri	Nr. CF	Constr. cu acte (DA/NU)
59019	Intravilan, Loc. Tamaseu, Nr.115, UAT. Tămășeu, Jud. Bihor; (Tarla: -, Parcela: -)		50173	1521	I	84,85			CC	547	1	CL	92	1	50173-C1	DA
					I	84,85			A	974	2	CA	37	1	50173-C2	DA

2. PROPRIETATEA / POSESIA													
Titularul dreptului / posesiei			Proprietar=1 / Posesor=0	Data nașterii / CUI	Domiciliu / Sediul	Cota parte	Identificator entitate asociată	Cotă parte teren UI	Mod de dobândire	Act juridic			Obs. privitoare la proprietar
Nume / Denumire	Inițiala tatălui	Prenume								Tip act	Nr. act / data	Emitent	
PEREI		ECATERINA	1	22.11.1978	Loc. Oradea, Str. CuzaVoda, Nr.17, Et.1, Ap.10, UAT. Oradea, Jud. Bihor	3/4	59019, C1, C2		Succesiune	act notarial	CM NR 56 / 29.05.2019	Stiole Lucian Marius	fiica
PEREI		ECATERINA	1		Loc. Oradea, Str. CuzaVoda, Nr.17, Et.1, Ap.10, UAT. Oradea, Jud. Bihor	1/4	59019, C1, C2		Convenție	act notarial	Contract de donatie aut. nr. 2070 / 29.05.2019	Stiole Lucian Marius	Lipsa CNP

3. SARCINI / DEZMEMBRĂMINTE													
Titular			Data nașterii / CUI	Domiciliu / Sediul	Tipul sarcinii sau al dezmembrămintelor dreptului de proprietate	Cota parte	Identificator entitate asociată	Act juridic			Valoare ipotecă	Tip monedă	
Nume / Denumire	Inițiala tatălui	Prenume						Tip act	Nr. act / data	Emitent			
-	-	-	-	-	-	-	-	-	-	-	-	-	-

4. NOTĂRI, PROCESE, INTERDICȚII				
Tipul notării	Tip act	Nr. act / data	Emitent	Identificator entitate asociată
-	-	-	-	-

5. OBSERVAȚII		
Imobil împrejmuit / neîmprejmuit	Imobil contestat / necontestat	Alte observații
Neîmprejmuit		



## REGISTRUL CADASTRAL AL IMOBILELOR

ANEXA Nr. 2

UAT Tămășeu  
Zonă cooperativizată (Co)

Sector cadastral nr.59


1. DESCRIEREA IMOBILULUI																
DATE TEREN											DATE CONSTRUCȚII					
Identificator teren	Adresă imobil	Număr cadastral	Nr. CF	Suprafața măsurată	Intravilan / extra.(I/E)	Nr. top.	Nr. tarla	Nr. parcelă	Categorie folosință	Suprafață parcelă	Identificator construcție	Cod grupă destinație	Suprafața construită	Nr. niveluri	Nr. CF	Constr. cu acte (DA/NU)
59020	Intravilan, Loc. Tamaseu, Nr.116, UAT. Tămășeu, Jud. Bihor; (Tarla: -, Parcela: -)		55854	1701	I	82,83			CC	648	1	CL	131	1	55854-C1	DA
					I	82,83			A	1053	2	CA	79	1	55854-C2	DA

2. PROPRIETATEA / POSESIA													
Titularul dreptului / posesiei			Proprietar=1 / Posesor=0	Data nașterii / CUI	Domiciliu / Sediul	Cota parte	Identificator entitate asociată	Cotă parte teren UI	Mod de dobândire	Act juridic			Obs. privitoare la proprietar
Nume / Denumire	Inițiala tatălui	Prenume								Tip act	Nr. act / data	Emitent	
KOCSIS		IULIANA	1		Jud. Neidentificat	1/1	C1	Convenție	act administrativ	Adeverinta 1634 / 13.04.2022	Comuna Biharia	Lipsa CNP -11/16	
KOCSIS		LUDOVIC	1		Jud. Neidentificat							Lipsa CNP -5/16	
KOCSIS		ERZSÉBET	1	26.11.1944	Jud. Neidentificat	1/1	C2	Construire	act administrativ	Adeverinta 1634 / 13.04.2022	Comuna Biharia		
KOCSIS		ZOLTAN-BELA	1	07.05.1976	Loc. Tamaseu, Nr.116, UAT. Tămășeu, Jud. Bihor	1/1	59020	Convenție	act notarial	CVC AUT. 153 / 22.06.2022	NEGRAU ANDREA-MONIKA	casatorit cu	
KOCSIS		BEATA	1	03.07.1981	Loc. Tamaseu, Nr.116, UAT. Tămășeu, Jud. Bihor							, ca bun comun	

3. SARCINI / DEZMEMBRĂMINTE												
Titular			Data nașterii / CUI	Domiciliu / Sediul	Tipul sarcinii sau al dezmembrămintelor dreptului de proprietate	Cota parte	Identificator entitate asociată	Act juridic			Valoare ipotecă	Tip monedă
Nume / Denumire	Inițiala tatălui	Prenume						Tip act	Nr. act / data	Emitent		
-	-	-	-	-	-	-	-	-	-	-	-	-

4. NOTĂRI, PROCESE, INTERDICȚII			
Tipul notării	Tip act	Nr. act / data	Identificator entitate asociată
-	-	-	-

5. OBSERVAȚII		
Imobil împrejmuit / neîmprejmuit	Imobil contestat / necontestat	Alte observații
Neîmprejmuit		



## REGISTRUL CADASTRAL AL IMOBILELOR

ANEXA Nr. 2

UAT Tămășeu  
Zonă cooperativizată (Co)

Sector cadastral nr.59

1. DESCRIEREA IMOBILULUI																
DATE TEREN										DATE CONSTRUCȚII						
Identificator teren	Adresă imobil	Număr cadastral	Nr. CF	Suprafața măsurată	Intravilan / extra.(I/E)	Nr. top.	Nr. tarla	Nr. parcelă	Categorie folosință	Suprafață parcelă	Identificator construcție	Cod grupă destinație	Suprafața construită	Nr. niveluri	Nr. CF	Constr. cu acte (DA/NU)
59021	Intravilan, Loc. Tamaseu, Nr.117, UAT. Tămășeu, Jud. Bihor; (Tarla: -, Parcela: -)		232cTamaseu	1604	I	80,81			CC	550	1	CL	70	1		DA
					I	80,81			A	1054						

2. PROPRIETATEA / POSESIA															
Titularul dreptului / posesiei			Proprietar=1 / Posesor=0	Data nașterii / CUI	Domiciliu / Sediul	Cota parte	Identificator entitate asociată	Cotă parte teren UI	Mod de dobândire	Act juridic			Obs. privitoare la proprietar		
Nume / Denumire	Inițiala tatălui	Prenume								Tip act	Nr. act / data	Emitent			
TOTH		IRINA	1		Jud.Neidentificat	1/1	C1		Convenție	act notarial	570. Contract de vanzare cumparare / 29.03.1988	Notariatul de stat judetean Bihor	Lipsa CNP		
TOTH		IRINA	1		Jud.Neidentificat	1/1	59021		Convenție	act notarial	554. Act de partaj / 08.05.2009	BNP	Lipsa CNP bun propriu		

3. SARCINI / DEZMEMBRĂMINTE															
Titular			Data nașterii / CUI	Domiciliu / Sediul	Tipul sarcinii sau al dezmembrămintelor dreptului de proprietate	Cota parte	Identificator entitate asociată	Act juridic			Valoare ipotecă	Tip monedă			
Nume / Denumire	Inițiala tatălui	Prenume						Tip act	Nr. act / data	Emitent					
-	-	-	-	-	-	-	-	-	-	-	-	-	-		

4. NOTĂRI, PROCESE, INTERDICȚII															
Tipul notării						Tip act	Nr. act / data	Emitent	Identificator entitate asociată						
-						-	-	-	-						

5. OBSERVAȚII															
Imobil împrejmuit / neîmprejmuit				Imobil contestat / necontestat				Alte observații							
Neîmprejmuit															



## REGISTRUL CADASTRAL AL IMOBILELOR

ANEXA Nr. 2

UAT Tămășeu  
Zonă cooperativizată (Co)

Sector cadastral nr.59

1. DESCRIEREA IMOBILULUI																
DATE TEREN											DATE CONSTRUCȚII					
Identificator teren	Adresă imobil	Număr cadastral	Nr. CF	Suprafața măsurată	Intravilan / extra.(I/E)	Nr. top.	Nr. tarla	Nr. parcelă	Categorie folosință	Suprafață parcelă	Identificator construcție	Cod grupă destinație	Suprafața construită	Nr. niveluri	Nr. CF	Constr. cu acte (DA/NU)
59022	Intravilan, Loc. Tamaseu, Nr.118, UAT. Tămășeu, Jud. Bihor; (Tarla: -, Parcela: -)		55382	3070	I	78,79			CC	1045	1	CL	157	1	55382-C1	DA
					I	78,79			A	2025	2	CA	60	1	55382-C2	DA
											3	CA	79	1	55382-C3	DA
											4	CA	33	1	55382-C4	DA
											5	CA	33	1	55382-C5	DA

2. PROPRIETATEA / POSESIA													
Titularul dreptului / posesiei			Proprietar=1 / Posesor=0	Data nașterii / CUI	Domiciliu / Sediul	Cota parte	Identificator entitate asociată	Cotă parte teren UI	Mod de dobândire	Act juridic			Obs. privitoare la proprietar
Nume / Denumire	Inițiala tatălui	Prenume								Tip act	Nr. act / data	Emitent	
FEIES		ERIKA	1	16.09.1967	Loc. Tamaseu, Nr.118, UAT. Tămășeu, Jud. Bihor	1/1	59022		Succesiune	act notarial	CM 9/2020 / 20.03.2020	Tomulescu Laurentiu Sebastian	
FEIES		ERIKA	1		Loc. Tamaseu, Nr.118, UAT. Tămășeu, Jud. Bihor	1/1	C1, C2, C3, C4, C5		Succesiune	act notarial	CM 9/2020 / 20.03.2020	Tomulescu Laurentiu Sebastian	Lipsa CNP

3. SARCINI / DEZMEMBRĂMINTE													
Titular			Data nașterii / CUI	Domiciliu / Sediul	Tipul sarcinii sau al dezmembrămintelor dreptului de proprietate	Cota parte	Identificator entitate asociată	Act juridic			Valoare ipotecă	Tip monedă	
Nume / Denumire	Inițiala tatălui	Prenume						Tip act	Nr. act / data	Emitent			
-	-	-	-	-	-	-	-	-	-	-	-	-	-

4. NOTĂRI, PROCESE, INTERDICȚII				
Tipul notării	Tip act	Nr. act/ data	Emitent	Identificator entitate asociată
-	-	-	-	-

5. OBSERVAȚII		
Imobil împrejmuit/ neîmprejmuit	Imobil contestat/ necontestat	Alte observații
Neîmprejmuit		Partial împrejmuit





## REGISTRUL CADASTRAL AL IMOBILELOR

ANEXA Nr. 2

UAT Tămășeu

Zonă cooperativizată (Co)

Sector cadastral nr. 59

1. DESCRIEREA IMOBILULUI																
DATE TEREN										DATE CONSTRUCȚII						
Identificator teren	Adresă imobil	Număr cadastral	Nr. CF	Suprafața măsurată	Intravilan / extra.(I/E)	Nr. top.	Nr. tarla	Nr. parcelă	Categorie folosință	Suprafață parcelă	Identificator construcție	Cod grupă destinație	Suprafața construită	Nr. niveluri	Nr. CF	Constr. cu acte (DA/NU)
59023	Intravilan, Loc. Tamaseu, Nr.119, UAT. Tămășeu, Jud. Bihor; (Tarla: -, Parcela: -)		1390	2478	I	76			CC	900	1	CL	161	1	51841-C1	DA
					I	75			A	1578						

2. PROPRIETATEA / POSESIA													
Titularul dreptului / posesiei			Proprietar=1 / Posesor=0	Data nașterii / CUI	Domiciliu / Sediu	Cota parte	Identificator entitate asociată	Cotă parte teren UI	Mod de dobândire	Act juridic			Obs. privitoare la proprietar
Nume / Denumire	Inițiala tatălui	Prenume								Tip act	Nr. act / data	Emitent	
TOTH		IULIU	1		Jud.Neidentificat	1/1	C1		Convenție	act normativ	19091972 / 22.09.1972	Notariatul de stat jud.Bihor	Lipsa CNP
TOTH		IULIU	1		Loc. Tamaseu, Nr.119, UAT. Tămășeu, Jud. Bihor	1/1	59023		Reconstituire	act administrativ	3735, Titlu de proprietate / 19.04.2007	CJPSDPAT BIHOR	Lipsa CNP

3. SARCINI / DEZMEMBRĂMINTE												
Titular			Data nașterii / CUI	Domiciliu / Sediu	Tipul sarcinii sau al dezmembrămintelor dreptului de proprietate	Cota parte	Identificator entitate asociată	Act juridic			Valoare ipotecă	Tip monedă
Nume / Denumire	Inițiala tatălui	Prenume						Tip act	Nr. act / data	Emitent		
-	-	-	-	-	-	-	-	-	-	-	-	-

4. NOTĂRI, PROCESE, INTERDICȚII				
Tipul notării	Tip act	Nr. act/ data	Emitent	Identificator entitate asociată
-	-	-	-	-

5. OBSERVAȚII		
Imobil împrejmuit/ neîmprejmuit	Imobil contestat/ necontestat	Alte observații
Neîmprejmuit		Parte din CFE 51841





## REGISTRUL CADASTRAL AL IMOBILELOR

ANEXA Nr. 2

UAT Tămășeu  
Zonă cooperativizată (Co)

Sector cadastral nr. 59


1. DESCRIEREA IMOBILULUI																
DATE TEREN											DATE CONSTRUCȚII					
Identificator teren	Adresă imobil	Număr cadastral	Nr. CF	Suprafața măsurată	Intravilan / extra.(I/E)	Nr. top.	Nr. tarla	Nr. parcelă	Categorie folosință	Suprafață parcelă	Identificator construcție	Cod grupă destinație	Suprafața construită	Nr. niveluri	Nr. CF	Constr. cu acte (DA/NU)
59024	Intravilan, Loc. Tamaseu, Nr.120, UAT. Tămășeu, Jud. Bihor; (Tarla: -, Parcela: -)		54729	2409	I	74,75			CC	1366	1	CL	163	1	54729-C1	DA
					I	74,75			A	1043	2	CA	57	1	54729-C2	DA

2. PROPRIETATEA / POSESIA													
Titularul dreptului / posesiei			Proprietar=1 / Posesor=0	Data nașterii / CUI	Domiciliu / Sediul	Cota parte	Identificator entitate asociată	Cotă parte teren UI	Mod de dobândire	Act juridic			Obs. privitoare la proprietar
Nume / Denumire	Inițiala tatălui	Prenume								Tip act	Nr. act / data	Emitent	
TOTH		EDIT	1	16.04.1959	Loc. Tamaseu, Nr.71, UAT. Tămășeu, Jud. Bihor	8/16	59024		Convenție	act administrativ	CF 802 Tămășeu / 28.08.2016	BCPI ORADEA	
TOTH		EDIT	1		Loc. Tamaseu, Nr.71, UAT. Tămășeu, Jud. Bihor	8/16	C1		Convenție	act administrativ	CF 802 Tămășeu / 28.08.2016	BCPI ORADEA	Lipsa CNP
TOTH		EDIT	1		Loc. Tamaseu, Nr.71, UAT. Tămășeu, Jud. Bihor	8/16	C2		Construire	act administrativ	CF 802 Tămășeu / 28.08.2016	BCPI ORADEA	Lipsa CNP
TOTH		EDIT	1		Loc. Tamaseu, Nr.71, UAT. Tămășeu, Jud. Bihor	7/16	59024, C1, C2		Sucesiune	act notarial	CMS SI TESTAMENT-AR.170 / 18.12.2019	Pana Florin	Lipsa cNP sotie supravietuitoare ,si legata cu titlu particular
TOTH		EDIT	1		Loc. Tamaseu, Nr.71, UAT. Tămășeu, Jud. Bihor	1/16	59024, C1, C2		Convenție	act notarial	PARTAJ.4954 / 18.12.2019	Pana Florin	Lipsa CNP

3. SARCINI / DEZMEMBRĂMINTE													
Titular			Data nașterii / CUI	Domiciliu / Sediul	Tipul sarcinii sau al dezmembrămintelor dreptului de proprietate	Cota parte	Identificator entitate asociată	Act juridic			Valoare ipotecă	Tip monedă	
Nume / Denumire	Inițiala tatălui	Prenume						Tip act	Nr. act / data	Emitent			
-	-	-	-	-	-	-	-	-	-	-	-	-	-

4. NOTĂRI, PROCESE, INTERDICȚII			
Tipul notării	Tip act	Nr. act/ data	Identificator entitate asociată
-	-	-	-

5. OBSERVAȚII		
Imobil împrejmuit/ neîmprejmuit	Imobil contestat/ necontestat	Alte observații
Împrejmuit		partial împrejmuit;partial împrejmuit



## REGISTRUL CADASTRAL AL IMOBILELOR

ANEXA Nr. 2

UAT Tămășeu  
Zonă cooperativizată (Co)

Sector cadastral nr. 59

1. DESCRIEREA IMOBILULUI																
DATE TEREN											DATE CONSTRUCȚII					
Identificator teren	Adresă imobil	Număr cadastral	Nr. CF	Suprafața măsurată	Intravilan / extra.(I/E)	Nr. top.	Nr. tarla	Nr. parcelă	Categorie folosință	Suprafață parcelă	Identificator construcție	Cod grupă destinație	Suprafața construită	Nr. niveluri	Nr. CF	Constr. cu acte (DA/NU)
59025	Intravilan, Loc. Tamaseu, Nr.121, UAT. Tămășeu, Jud. Bihor; (Tarla: -, Parcela: -)		54681	3333	I	72			CC	1490	1	CL	230	1	54681-C1	DA
					I	73			A	1843	2	CA	46	1		DA
											3	CA	39	1		DA

2. PROPRIETATEA / POSESIA													
Titularul dreptului / posesiei			Proprietar=1 / Posesor=0	Data nașterii / CUI	Domiciliu / Sediu	Cota parte	Identificator entitate asociată	Cotă parte teren UI	Mod de dobândire	Act juridic			Obs. privitoare la proprietar
Nume / Denumire	Inițiala tatălui	Prenume								Tip act	Nr. act / data	Emitent	
BISERICA EVANGHELICA REFORMATĂ TAMASEU			1	9999999999999	Jud.Neidentificat	1/1	59025		Lege	act administrativ	0 / 04.02.1884	Primaria Tamaseu	
BISERICA EVANGHELICA REFORMATĂ TAMASEU			1	9999999999999	Jud.Neidentificat	1/1	C1		Lege	act administrativ	0 / 04.02.1884	Primaria Tamaseu	
PAROHIA REFORMATĂ TAMASEU			1	9999999999999	Jud.Neidentificat	1/1	C2, C3		Construire	act administrativ	3145, Adeverinta de constructii / 06.09.2022	Primaria Tamaseu	

3. SARCINI / DEZMEMBRĂMINTE												
Titular			Data nașterii / CUI	Domiciliu / Sediu	Tipul sarcinii sau al dezmembrămintelor dreptului de proprietate	Cota parte	Identificator entitate asociată	Act juridic			Valoare ipotecă	Tip monedă
Nume / Denumire	Inițiala tatălui	Prenume						Tip act	Nr. act / data	Emitent		
-	-	-	-	-	-	-	-	-	-	-	-	-

4. NOTĂRI, PROCESE, INTERDICȚII			
Tipul notării	Tip act	Nr. act/ data	Identificator entitate asociată
Se noteaza posesia factica in favoarea lui - PAROHIA REFORMATĂ TAMASEU	act administrativ	3146, Adeverinta de posesie / 06.09.2022	59025

5. OBSERVAȚII	
Imobil împrejmuit/ neîmprejmuit	Imobil contestat/ necontestat
Împrejmuit	



## REGISTRUL CADASTRAL AL IMOBILELOR

ANEXA Nr. 2

UAT Tămășeu  
Zonă cooperativizată (Co)

Sector cadastral nr.59

1. DESCRIEREA IMOBILULUI																
DATE TEREN											DATE CONSTRUCȚII					
Identificator teren	Adresă imobil	Număr cadastral	Nr. CF	Suprafața măsurată	Intravilan / extra.(I/E)	Nr. top.	Nr. tarla	Nr. parcelă	Categorie folosință	Suprafață parcelă	Identificator construcție	Cod grupă destinație	Suprafața construită	Nr. niveluri	Nr. CF	Constr. cu acte (DA/NU)
59026	Intravilan, Loc. Tamaseu, Nr.122, UAT. Tămășeu, Jud. Bihor; (Tarla: -, Parcela: -)		55823	1896	I	70,71			CC	782	1	CL	171	2	55823-C1	DA
					I	70,71			A	1114	2	CA	61	2	55823-C2	DA
											3	CA	25	1	55823-C3	DA
											4	CA	31	2	55823-C4	DA

2. PROPRIETATEA / POSESIA													
Titularul dreptului / posesiei			Proprietar=1 / Posesor=0	Data nașterii / CUI	Domiciliu / Sediu	Cota parte	Identificator entitate asociată	Cotă parte teren UI	Mod de dobândire	Act juridic			Obs. privitoare la proprietar
Nume / Denumire	Inițiala tatălui	Prenume								Tip act	Nr. act / data	Emitent	
BIRÓ		ELISABETA	1		Loc. Tamaseu, Nr.122, UAT. Tămășeu, Jud. Bihor	1/2	59026		Lege	act administrativ	593 / 14.02.2022	PRIMARIA TAMASEU	Lipsa CNP
BIRÓ		ELISABETA	1		Loc. Tamaseu, Nr.122, UAT. Tămășeu, Jud. Bihor	1/2	C1, C2, C3, C4		Construire	act administrativ	679 / 17.02.2022	PRIMARIA TAMASEU	Lipsa CNP
BIRÓ		ELISABETA	1	22.03.1947	Loc. Tamaseu, Nr.122, UAT. Tămășeu, Jud. Bihor	1/2	59026		Construire	act notarial	Contract de schimb aut nr 242 / 02.09.2022	NEGRAU ANDREA-MONIKA	bun propriu
BIRÓ		ELISABETA	1		Loc. Tamaseu, Nr.122, UAT. Tămășeu, Jud. Bihor	1/2	C1, C2, C3, C4		Construire	act notarial	Contract de schimb aut nr 242 / 02.09.2022	NEGRAU ANDREA-MONIKA	Lipsa CNP bun propriu

3. SARCINI / DEZMEMBRĂMINTE												
Titular			Data nașterii / CUI	Domiciliu / Sediu	Tipul sarcinii sau al dezmembrămintelor dreptului de proprietate	Cota parte	Identificator entitate asociată	Act juridic			Valoare ipotecă	Tip monedă
Nume / Denumire	Inițiala tatălui	Prenume						Tip act	Nr. act / data	Emitent		
-	-	-	-	-	-	-	-	-	-	-	-	-

4. NOTĂRI, PROCESE, INTERDICȚII			
Tipul notării	Tip act	Nr. act / data	Identificator entitate asociată
-	-	-	-

5. OBSERVAȚII		
Imobil împrejmuit / neîmprejmuit	Imobil contestat / necontestat	Alte observații
Împrejmuit		Teren intravilan împrejmuit cu gard de beton și gard de plasă.; Teren intravilan împrejmuit cu gard de beton și gard de plasă.



## REGISTRUL CADASTRAL AL IMOBILELOR

ANEXA Nr. 2

UAT Tămășeu

Zonă cooperativizată (Co)

Sector cadastral nr. 59

1. DESCRIEREA IMOBILULUI																
DATE TEREN											DATE CONSTRUCȚII					
Identificator teren	Adresă imobil	Număr cadastral	Nr. CF	Suprafața măsurată	Intravilan / extra.(I/E)	Nr. top.	Nr. tarla	Nr. parcelă	Categorie folosință	Suprafață parcelă	Identificator construcție	Cod grupă destinație	Suprafața construită	Nr. niveluri	Nr. CF	Constr. cu acte (DA/NU)
59027	Intravilan, Loc. Tamaseu, Nr.123, UAT. Tămășeu, Jud. Bihor; (Tarla: -, Parcela: -)		54513	1917	I				CC	721	1	CL	126	1	54513-C1	DA
					I				A	1196	2	CA	35	1	54513-C2	DA
											3	CA	29	1	54513-C3	DA

2. PROPRIETATEA / POSESIA															
Titularul dreptului / posesiei			Proprietar=1 / Posesor=0	Data nașterii / CUI	Domiciliu / Sediu	Cota parte	Identificator entitate asociată	Cotă parte teren UI	Mod de dobândire	Act juridic			Obs. privitoare la proprietar		
Nume / Denumire	Inițiala tatălui	Prenume								Tip act	Nr. act / data	Emitent			
NEMETI		BORISKA-ARANKA	1	08.02.1943	Jud.Neidentificat	1/1	59027		Succesiune	act notarial	CM nr 87 in dosar 94/2016 / 16.06.2016	NP Gondosch Betty	sotie, 1/4 parte		
NEMETI		IULIU	1	28.05.1965	Loc: Tamaseu, Nr: 374A								fiu, 1/4 parte		
ERDEI		BEATA-NOEMI	1	17.08.1978	jud.Neidentificat								fiica, 1/4 parte		
HARTSTEIN		BORBALA	1	01.12.1961	Loc: Biharia, Strada: SALCĂMULUI, Nr: 8A								fiica, 1/4 parte		
NEMETI		BORISKA-ARANKA	1		Jud.Neidentificat	1/1	C1		Succesiune	act notarial	CM nr 87 in dosar 94/2016 / 16.06.2016	NP Gondosch Betty	Lipsa CNP sotie, 1/4 parte		
NEMETI		IULIU	1		Loc: Tamaseu, Nr: 374A								Lipsa CNP fiu, 1/4 parte		
ERDEI		BEATA-NOEMI	1		Jud.Neidentificat								Lipsa CNP fiica, 1/4 parte		
HARTSTEIN		BORBALA	1		Loc: Biharia, Strada: SALCĂMULUI, Nr: 8A								Lipsa CNP fiica, 1/4 parte		
NEMETI		BORISKA-ARANKA	1		Jud.Neidentificat	1/1	C2		Succesiune	act notarial	CM nr 87 in dosar 94/2016 / 16.06.2016	NP Gondosch Betty	Lipsa CNP sotie, 1/4 parte		
NEMETI		IULIU	1		Loc: Tamaseu, Nr: 374A								Lipsa CNP fiu, 1/4 parte		
ERDEI		BEATA-NOEMI	1		Jud.Neidentificat								Lipsa CNP fiica, 1/4 parte		
HARTSTEIN		BORBALA	1		Loc: Biharia, Strada: SALCĂMULUI, Nr: 8A								Lipsa CNP fiica, 1/4 parte		
NEMETI		BORISKA-ARANKA	1		Jud.Neidentificat	1/1	C3		Succesiune	act notarial	CM nr 87 in dosar 94/2016 / 16.06.2016	NP Gondosch Betty	Lipsa CNP sotie, 1/4 parte		
NEMETI		IULIU	1		Loc: Tamaseu, Nr: 374A								Lipsa CNP fiu, 1/4 parte		
ERDEI		BEATA-NOEMI	1		Jud.Neidentificat								Lipsa CNP fiica, 1/4 parte		
HARTSTEIN		BORBALA	1		Loc: Biharia, Strada: SALCĂMULUI, Nr: 8A								Lipsa CNP fiica, 1/4 parte		



**3. SARCINI / DEZMEMBRĂMINTE**

Titular			Data nașterii / CUI	Domiciliu / Sediul	Tipul sarcinii sau al dezmembrămintelor dreptului de proprietate	Cota parte	Identificator entitate asociată	Act juridic			Valoare ipotecă	Tip monedă
Nume / Denumire	Inițiala tatălui	Prenume						Tip act	Nr. act / data	Emitent		
-	-	-	-	-	-	-	-	-	-	-	-	-

**4. NOTĂRI, PROCESE, INTERDICȚII**

Tipul notării	Tip act	Nr. act/ data	Emitent	Identificator entitate asociată
-	-	-	-	-

**5. OBSERVAȚII**

Imobil împrejmuit/ neîmprejmuit	Imobil contestat/ necontestat	Alte observații
Împrejmuit		



## REGISTRUL CADASTRAL AL IMOBILELOR

ANEXA Nr. 2

UAT Tămășeu  
Zonă cooperativizată (Co)

Sector cadastral nr. 59

1. DESCRIEREA IMOBILULUI																
DATE TEREN											DATE CONSTRUCȚII					
Identificator teren	Adresă imobil	Număr cadastral	Nr. CF	Suprafața măsurată	Intravilan / extra.(I/E)	Nr. top.	Nr. tarla	Nr. parcelă	Categorie folosință	Suprafață parcelă	Identificator construcție	Cod grupă destinație	Suprafața construită	Nr. niveluri	Nr. CF	Constr. cu acte (DA/NU)
59028	Intravilan, Loc. Tamaseu, Nr.124, UAT. Tămășeu, Jud. Bihor; (Tarla: -, Parcela: -)	117	50363	2387	I				CC	1073	1	CL	129	2	50363-C1	DA
					I				A	1314	2	CA	68	1	50363-C2	DA
											3	CA	88	1	50363-C3	DA

2. PROPRIETATEA / POSESIA													
Titularul dreptului / posesiei			Proprietar=1 / Posesor=0	Data nașterii / CUI	Domiciliu / Sediu	Cota parte	Identificator entitate asociată	Cotă parte teren UI	Mod de dobândire	Act juridic			Obs. privitoare la proprietar
Nume / Denumire	Inițiala tatălui	Prenume								Tip act	Nr. act / data	Emitent	
DEBRENTI		ATTILA-FRANCISC	1		Jud.Neidentificat	1/2	59028, C1, C2		Succesiune	act notarial	237/2004 / 30.12.2004	Popa Ioan	Lipsa CNP fiu
DEBRENTI		ATTILA-FRANCISC	1		Jud.Neidentificat	1/2	59028, C1, C2		Convenție	act notarial	c. donatie aut. 5476/2004 / 30.12.2004	Popa Ioan	Lipsa CNP
DEBRENTI		ATTILA-FRANCISC	1	15.02.1979	Loc. Tamaseu, Nr.124, UAT. Tămășeu, Jud. Bihor	1/1	C3		Construire	act administrativ	Certificat de atestare a edificării/ extinderii con / 02.04.2017	COMUNA TAMASEU	

3. SARCINI / DEZMEMBRĂMINTE												
Titular			Data nașterii / CUI	Domiciliu / Sediu	Tipul sarcinii sau al dezmembrămintelor dreptului de proprietate	Cota parte	Identificator entitate asociată	Act juridic			Valoare ipotecă	Tip monedă
Nume / Denumire	Inițiala tatălui	Prenume						Tip act	Nr. act / data	Emitent		
-	-	-	-	-	-	-	-	-	-	-	-	-

4. NOTĂRI, PROCESE, INTERDICȚII				
Tipul notării	Tip act	Nr. act/ data	Emitent	Identificator entitate asociată
-	-	-	-	-

5. OBSERVAȚII		
Imobil împrejmuit/ neîmprejmuit	Imobil contestat/ necontestat	Alte observații
Împrejmuit		Corpul de proprietate este partial cu gard de beton si gard de sarma si cu acces la drum Corpul de proprietate este partial cu gard de beton si gard de sarma si cu acces la drum;Corpul de proprietate este partial cu gard de beton si gard de sarma si cu acces la drum



## REGISTRUL CADASTRAL AL IMOBILELOR

ANEXA Nr. 2

UAT Tămășeu  
Zonă cooperativizată (Co)

Sector cadastral nr.59

1. DESCRIEREA IMOBILULUI																
DATE TEREN											DATE CONSTRUCȚII					
Identificator teren	Adresă imobil	Număr cadastral	Nr. CF	Suprafața măsurată	Intravilan / extra.(I/E)	Nr. top.	Nr. tarla	Nr. parcelă	Categorie folosință	Suprafață parcelă	Identificator construcție	Cod grupă destinație	Suprafața construită	Nr. niveluri	Nr. CF	Constr. cu acte (DA/NU)
59029	Intravilan, Loc. Tamaseu, Nr.125, UAT. Tămășeu, Jud. Bihor; (Tarla: -, Parcela: -)		51041	2464	I				CC	1000	1	CL	237	1	51041-C1	DA
					I				A	1464						

2. PROPRIETATEA / POSESIA													
Titularul dreptului / posesiei			Proprietar=1 / Posesor=0	Data nașterii / CUI	Domiciliu / Sediul	Cota parte	Identificator entitate asociată	Cotă parte teren UI	Mod de dobândire	Act juridic			Obs. privitoare la proprietar
Nume / Denumire	Inițiala tatălui	Prenume								Tip act	Nr. act / data	Emitent	
SZUCS		FERENC	1	29.09.1989	Jud.Neidentificat	1/1	59029, C1		Convenție	act notarial	cvc aut. 2444 / 04.10.2013	BNP Tomulescu Laurentiu Sebastian	nec.

3. SARCINI / DEZMEMBRĂMINTE													
Titular			Data nașterii / CUI	Domiciliu / Sediul	Tipul sarcinii sau al dezmembrămintelor dreptului de proprietate	Cota parte	Identificator entitate asociată	Act juridic			Valoare ipotecă	Tip monedă	
Nume / Denumire	Inițiala tatălui	Prenume						Tip act	Nr. act / data	Emitent			
-	-	-	-	-	-	-	-	-	-	-	-	-	-

4. NOTĂRI, PROCESE, INTERDICȚII				
Tipul notării	Tip act	Nr. act/ data	Emitent	Identificator entitate asociată
-	-	-	-	-

5. OBSERVAȚII		
Imobil împrejmuit/ neîmprejmuit	Imobil contestat/ necontestat	Alte observații
Neîmprejmuit		Construcțiile C2,C3,C4 au fost autodemolate





## REGISTRUL CADASTRAL AL IMOBILELOR

ANEXA Nr. 2

UAT Tămășeu  
Zonă cooperativizată (Co)

Sector cadastral nr. 59

1. DESCRIEREA IMOBILULUI																
DATE TEREN											DATE CONSTRUCȚII					
Identificator teren	Adresă imobil	Număr cadastral	Nr. CF	Suprafața măsurată	Intravilan / extra.(I/E)	Nr. top.	Nr. tarla	Nr. parcelă	Categorie folosință	Suprafață parcelă	Identificator construcție	Cod grupă destinație	Suprafața construită	Nr. niveluri	Nr. CF	Constr. cu acte (DA/NU)
59030	Intravilan, Loc. Tamaseu, Nr.126, UAT. Tămășeu, Jud. Bihor; (Tarla: -, Parcela: -)	782	50010	3021	I	782			CC	1620	1	CL	273	1	50010-C1	DA
					I	782			A	1401	2	CA	71	1		DA
											3	CA	281	1		DA

2. PROPRIETATEA / POSESIA													
Titularul dreptului / posesiei			Proprietar=1 / Posesor=0	Data nașterii / CUI	Domiciliu / Sediul	Cota parte	Identificator entitate asociată	Cotă parte teren UI	Mod de dobândire	Act juridic			Obs. privitoare la proprietar
Nume / Denumire	Inițiala tatălui	Prenume								Tip act	Nr. act / data	Emitent	
SZUCS		FERENC	1		Jud.Neidentificat	1/1	59030, C1		Succesiune	act notarial	0 / 13.03.2008	BNP	Lipsa CNP
SZUCS		FERENC	1		Jud.Neidentificat	1/1	C2, C3		Construire	act administrativ	3145, Adeverinta de constructii / 06.09.2022	Primaria Tamaseu	Lipsa CNP

3. SARCINI / DEZMEMBRĂMINTE													
Titular			Data nașterii / CUI	Domiciliu / Sediul	Tipul sarcinii sau al dezmembrămintelor dreptului de proprietate	Cota parte	Identificator entitate asociată	Act juridic			Valoare ipotecă	Tip monedă	
Nume / Denumire	Inițiala tatălui	Prenume						Tip act	Nr. act / data	Emitent			
-	-	-	-	-	-	-	-	-	-	-	-	-	-

4. NOTĂRI, PROCESE, INTERDICȚII				
Tipul notării	Tip act	Nr. act / data	Emitent	Identificator entitate asociată
-	-	-	-	-

5. OBSERVAȚII		
Imobil împrejmuit / neîmprejmuit	Imobil contestat / necontestat	Alte observații
Împrejmuit		





## REGISTRUL CADASTRAL AL IMOBILELOR

ANEXA Nr. 2

UAT Tămășeu  
Zonă cooperativizată (Co)

Sector cadastral nr.59

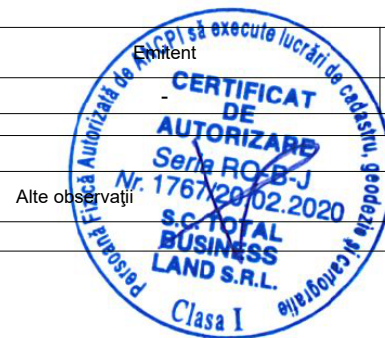
1. DESCRIEREA IMOBILULUI																
DATE TEREN											DATE CONSTRUCȚII					
Identificator teren	Adresă imobil	Număr cadastral	Nr. CF	Suprafața măsurată	Intravilan / extra.(I/E)	Nr. top.	Nr. tarla	Nr. parcelă	Categorie folosință	Suprafață parcelă	Identificator construcție	Cod grupă destinație	Suprafața construită	Nr. niveluri	Nr. CF	Constr. cu acte (DA/NU)
59031	Intravilan, Loc. Tamaseu, Nr.127, UAT. Tămășeu, Jud. Bihor; (Tarla: -, Parcela: -)		52289	2572	I	61			A	1722	1	CL	162	1	52289-C1	DA
					I	62			CC	850	2	CA	84	1		DA

2. PROPRIETATEA / POSESIA													
Titularul dreptului / posesiei			Proprietar=1 / Posesor=0	Data nașterii / CUI	Domiciliu / Sediul	Cota parte	Identificator entitate asociată	Cotă parte teren UI	Mod de dobândire	Act juridic			Obs. privitoare la proprietar
Nume / Denumire	Inițiala tatălui	Prenume								Tip act	Nr. act / data	Emitent	
GYARMATI		EUGEN	1		Jud.Neidentificat	1/2	59031		Convenție	act notarial	2979/2006 / 14.08.2006	BNP Petriș Aurel	Lipsa CNP necăsătorit
GYARMATI		EUGEN	1		Jud.Neidentificat	1/2	C1		Convenție	act notarial	2979/2006 / 14.08.2006	BNP Petriș Aurel	Lipsa CNP necăsătorit
LORINCZ		IULIANA	1		Strada: Zorilor, Nr: 3	1/2	59031		Convenție	act notarial	2979/2006 / 14.08.2006	BNP Petriș Aurel	Lipsa CNP necăsătorită
LORINCZ		IULIANA	1		Strada: Zorilor, Nr: 3	1/2	C1		Convenție	act notarial	2979/2006 / 14.08.2006	BNP Petriș Aurel	Lipsa CNP necăsătorită
GYARMATI		EUGEN	1		Jud.Neidentificat	1/1	C2		Construire	act administrativ	3145, Adeverinta de constructii / 06.09.2022	Primaria Tamaseu	Lipsa CNP

3. SARCINI / DEZMEMBRĂMINTE												
Titular			Data nașterii / CUI	Domiciliu / Sediul	Tipul sarcinii sau al dezmembrămintelor dreptului de proprietate	Cota parte	Identificator entitate asociată	Act juridic			Valoare ipotecă	Tip monedă
Nume / Denumire	Inițiala tatălui	Prenume						Tip act	Nr. act / data	Emitent		
-	-	-	-	-	-	-	-	-	-	-	-	-

4. NOTĂRI, PROCESE, INTERDICȚII				
Tipul notării	Tip act	Nr. act/ data	Emitent	Identificator entitate asociată
-	-	-	-	-

5. OBSERVAȚII		
Imobil împrejmuit/ neîmprejmuit	Imobil contestat/ necontestat	Alte observații
Neîmprejmuit		



## REGISTRUL CADASTRAL AL IMOBILELOR

ANEXA Nr. 2

UAT Tămășeu

Zonă cooperativizată (Co)

Sector cadastral nr.59

1. DESCRIEREA IMOBILULUI																
DATE TEREN										DATE CONSTRUCȚII						
Identificator teren	Adresă imobil	Număr cadastral	Nr. CF	Suprafața măsurată	Intravilan / extra.(I/E)	Nr. top.	Nr. tarla	Nr. parcelă	Categorie folosință	Suprafață parcelă	Identificator construcție	Cod grupă destinație	Suprafața construită	Nr. niveluri	Nr. CF	Constr. cu acte (DA/NU)
59032	Intravilan, Loc. Tamaseu, Nr.128, UAT. Tămășeu, Jud. Bihor; (Tarla: -, Parcela: -)		54926	1510	I	59			CC	730	1	CL	122	1	54926-C1	DA
					I	60			A	780	2	CA	30	1		DA

2. PROPRIETATEA / POSESIA															
Titularul dreptului / posesiei			Proprietar=1 / Posesor=0	Data nașterii / CUI	Domiciliu / Sediul	Cota parte	Identificator entitate asociată	Cotă parte teren UI	Mod de dobândire	Act juridic			Obs. privitoare la proprietar		
Nume / Denumire	Inițiala tatălui	Prenume								Tip act	Nr. act / data	Emitent			
POP		ANNAMARIA	1	22.09.1980	Loc. Tamaseu, Nr.128, UAT. Tămășeu, Jud. Bihor	1/1	59032, C1		Convenție	act notarial	CONTRACT DE DONATIE AUT.87 / 07.11.2017	Tomulescu Laurentiu Sebastian			
POP		ANAMARIA	1		Jud.Neidentificat	1/1	C2		Construire	act administrativ	3145, Adeverinta de constructii / 06.09.2023	Primaria Tamaseu	Lipsa CNP		

3. SARCINI / DEZMEMBRĂMINTE															
Titular			Data nașterii / CUI	Domiciliu / Sediul	Tipul sarcinii sau al dezmembrămintelor dreptului de proprietate	Cota parte	Identificator entitate asociată	Act juridic			Valoare ipotecă	Tip monedă			
Nume / Denumire	Inițiala tatălui	Prenume						Tip act	Nr. act / data	Emitent					
-	-	-	-	-	-	-	-	-	-	-	-	-	-		

4. NOTĂRI, PROCESE, INTERDICȚII															
Tipul notării						Tip act	Nr. act/ data	Emitent	Identificator entitate asociată						
Se radiază dreptul de uzufruct viager înscrise sub nr. de ordine C1.						act administrativ	CERTIFICAT DE DECES seria D.10 Nr.163530 / 04.05.2018	PRIM.COM.TAMASEU	59032, C1						

5. OBSERVAȚII															
Imobil împrejmuit/ neîmprejmuit				Imobil contestat/ necontestat				Alte observații							
Împrejmuit															



## REGISTRUL CADASTRAL AL IMOBILELOR

ANEXA Nr. 2

UAT Tămășeu

Zonă cooperativizată (Co)

Sector cadastral nr.59

1. DESCRIEREA IMOBILULUI																
DATE TEREN											DATE CONSTRUCȚII					
Identificator teren	Adresă imobil	Număr cadastral	Nr. CF	Suprafața măsurată	Intravilan / extra.(I/E)	Nr. top.	Nr. tarla	Nr. parcelă	Categorie folosință	Suprafață parcelă	Identificator construcție	Cod grupă destinație	Suprafața construită	Nr. niveluri	Nr. CF	Constr. cu acte (DA/NU)
59033	Intravilan, Loc. Tamaseu, Nr.129, UAT. Tămășeu, Jud. Bihor; (Tarla: -, Parcela: -)		50138	1499	I	57			A	685	1	CL	107	1	50138-C1	DA
					I	58			CC	813	2	CA	15	1		DA
											3	CA	14	1		DA

2. PROPRIETATEA / POSESIA															
Titularul dreptului / posesiei			Proprietar=1 / Posesor=0	Data nașterii / CUI	Domiciliu / Sediu	Cota parte	Identificator entitate asociată	Cotă parte teren UI	Mod de dobândire	Act juridic			Obs. privitoare la proprietar		
Nume / Denumire	Inițiala tatălui	Prenume								Tip act	Nr. act / data	Emitent			
DANDE		LAJOS	1		Jud.Neidentificat	1/1	59033, C1		Convenție	act notarial	3180 / 21.10.2003	BNP GONDOSCH BETTY	Lipsa CNP necasatorit		
DANDE		LAJOS	1		Jud.Neidentificat	1/1	C2, C3		Construire	act administrativ	3145, Adeverinta de constructii / 06.09.2022	Primaria Tamaseu	Lipsa CNP		

3. SARCINI / DEZMEMBRĂMINTE													
Titular			Data nașterii / CUI	Domiciliu / Sediu	Tipul sarcinii sau al dezmembrămintelor dreptului de proprietate	Cota parte	Identificator entitate asociată	Act juridic			Valoare ipotecă	Tip monedă	
Nume / Denumire	Inițiala tatălui	Prenume						Tip act	Nr. act / data	Emitent			
-	-	-	-	-	-	-	-	-	-	-	-	-	-

4. NOTĂRI, PROCESE, INTERDICȚII				
Tipul notării	Tip act	Nr. act / data	Emitent	Identificator entitate asociată
-	-	-	-	-

5. OBSERVAȚII		
Imobil împrejmuit / neîmprejmuit	Imobil contestat / necontestat	Alte observații
Împrejmuit		



## REGISTRUL CADASTRAL AL IMOBILELOR

ANEXA Nr. 2

UAT Tămășeu  
Zonă cooperativizată (Co)

Sector cadastral nr.59

1. DESCRIEREA IMOBILULUI																
DATE TEREN										DATE CONSTRUCȚII						
Identificator teren	Adresă imobil	Număr cadastral	Nr. CF	Suprafața măsurată	Intravilan / extra.(I/E)	Nr. top.	Nr. tarla	Nr. parcelă	Categorie folosință	Suprafață parcelă	Identificator construcție	Cod grupă destinație	Suprafața construită	Nr. niveluri	Nr. CF	Constr. cu acte (DA/NU)
59034	Intravilan, Loc. Tamaseu, Nr.130, UAT. Tămășeu, Jud. Bihor; (Tarla: -, Parcela: -)		307 Tamaseu	1478	I	55,56			CC	500	1	CL	107	1		DA
					E	55,56			A	978						

2. PROPRIETATEA / POSESIA													
Titularul dreptului / posesiei			Proprietar=1 / Posesor=0	Data nașterii / CUI	Domiciliu / Sediul	Cota parte	Identificator entitate asociată	Cotă parte teren UI	Mod de dobândire	Act juridic			Obs. privitoare la proprietar
Nume / Denumire	Inițiala tatălui	Prenume								Tip act	Nr. act / data	Emitent	
ZSIGMOND		ERZSEBET	1		Jud.Neidentificat	1/1	59034		Convenție	act notarial	289. Contract de vanzare cumparare / 09.02.2001	BNP	Lipsa CNP
ZSIGMOND		ERZSEBET	1		Jud.Neidentificat	1/1	C1		Convenție	act notarial	289. Contract de vanzare cumparare / 09.02.2001	BNP	Lipsa CNP

3. SARCINI / DEZMEMBRĂMINTE													
Titular			Data nașterii / CUI	Domiciliu / Sediul	Tipul sarcinii sau al dezmembrămintelor dreptului de proprietate	Cota parte	Identificator entitate asociată	Act juridic			Valoare ipotecă	Tip monedă	
Nume / Denumire	Inițiala tatălui	Prenume						Tip act	Nr. act / data	Emitent			
-	-	-	-	-	-	-	-	-	-	-	-	-	-

4. NOTĂRI, PROCESE, INTERDICȚII				
Tipul notării	Tip act	Nr. act/ data	Emitent	Identificator entitate asociată
-	-	-	-	-

5. OBSERVAȚII		
Imobil împrejmuit/ neîmprejmuit	Imobil contestat/ necontestat	Alte observații
Împrejmuit		



## REGISTRUL CADASTRAL AL IMOBILELOR

ANEXA Nr. 2

UAT Tămășeu  
Zonă cooperativizată (Co)

Sector cadastral nr. 59

1. DESCRIEREA IMOBILULUI																
DATE TEREN										DATE CONSTRUCȚII						
Identificator teren	Adresă imobil	Număr cadastral	Nr. CF	Suprafața măsurată	Intravilan / extra.(I/E)	Nr. top.	Nr. tarla	Nr. parcelă	Categorie folosință	Suprafață parcelă	Identificator construcție	Cod grupă destinație	Suprafața construită	Nr. niveluri	Nr. CF	Constr. cu acte (DA/NU)
59035	Intravilan, Loc. Tamaseu, Nr.131, UAT. Tămășeu, Jud. Bihor; (Tarla: -, Parcela: -)		54547	1522	I	53			CC	716	1	CAS	187	1	54547-C1	DA
					I	54		A	806							

2. PROPRIETATEA / POSESIA															
Titularul dreptului / posesiei			Proprietar=1 / Posesor=0	Data nașterii / CUI	Domiciliu / Sediu	Cota parte	Identificator entitate asociată	Cotă parte teren UI	Mod de dobândire	Act juridic			Obs. privitoare la proprietar		
Nume / Denumire	Inițiala tatălui	Prenume								Tip act	Nr. act / data	Emitent			
DUBOVAN		CRISTIAN-CSABA	1	09.01.1983	Loc. Tamaseu, Nr.22, UAT. Tămășeu, Jud. Bihor	1/1	59035, C1	Convenție	act notarial	CVC AUT NR 643 / 07.10.2019	NP Berger Tiberiu Gabriel	casatorit bun comun, 1/2 parte			
MEGYESI		ZSÓLT	1	22.08.1986	Loc. Biharia, Str. ROZELOR, Nr.27B, UAT. Biharia, Jud. Bihor							casatorit bun comun, 1/2 parte			

3. SARCINI / DEZMEMBRĂMINTE												
Titular			Data nașterii / CUI	Domiciliu / Sediu	Tipul sarcinii sau al dezmembrămintelor dreptului de proprietate	Cota parte	Identificator entitate asociată	Act juridic			Valoare ipotecă	Tip monedă
Nume / Denumire	Inițiala tatălui	Prenume						Tip act	Nr. act / data	Emitent		
-	-	-	-	-	-	-	-	-	-	-	-	-

4. NOTĂRI, PROCESE, INTERDICȚII				
Tipul notării	Tip act	Nr. act/ data	Emitent	Identificator entitate asociată
-	-	-	-	-

5. OBSERVAȚII		
Imobil împrejmuit/ neimprejmuit	Imobil contestat/ necontestat	Alte observații
Împrejmuit		Teren împrejmuit cu gard de plasa.



## REGISTRUL CADASTRAL AL IMOBILELOR

ANEXA Nr. 2

UAT Tămășeu  
Zonă cooperativizată (Co)

Sector cadastral nr.59

1. DESCRIEREA IMOBILULUI																
DATE TEREN											DATE CONSTRUCȚII					
Identificator teren	Adresă imobil	Număr cadastral	Nr. CF	Suprafața măsurată	Intravilan / extra.(I/E)	Nr. top.	Nr. tarla	Nr. parcelă	Categorie folosință	Suprafață parcelă	Identificator construcție	Cod grupă destinație	Suprafața construită	Nr. niveluri	Nr. CF	Constr. cu acte (DA/NU)
59036	Intravilan, Loc. Tamaseu, Nr.132, UAT. Tămășeu, Jud. Bihor; (Tarla: -, Parcela: -)	464	51633	2051	I				CC	2051	1	CL	213	1	51633-C1	DA

2. PROPRIETATEA / POSESIA													
Titularul dreptului / posesiei			Proprietar=1 / Posesor=0	Data nașterii / CUI	Domiciliu / Sediul	Cota parte	Identificator entitate asociată	Cotă parte teren UI	Mod de dobândire	Act juridic			Obs. privitoare la proprietar
Nume / Denumire	Inițiala tatălui	Prenume								Tip act	Nr. act / data	Emitent	
SZABO		LASZLO LEHEL	1		Jud.Neidentificat	1/1	59036		Convenție	act notarial	sistarea indiviziunii aut.986/2006 / 20.06.2006	BNP Gondosch Betty	Lipsa CNP neces.
SZABO		LASZLO LEHEL	1		Jud.Neidentificat	1/1	C1		Convenție	act notarial	sistarea indiviziunii aut.986/2006 / 20.06.2006	BNP Gondosch Betty	Lipsa CNP neces.

3. SARCINI / DEZMEMBRĂMINTE													
Titular			Data nașterii / CUI	Domiciliu / Sediul	Tipul sarcinii sau al dezmembrămintelor dreptului de proprietate	Cota parte	Identificator entitate asociată	Act juridic			Valoare ipotecă	Tip monedă	
Nume / Denumire	Inițiala tatălui	Prenume						Tip act	Nr. act / data	Emitent			
-	-	-	-	-	-	-	-	-	-	-	-	-	-

4. NOTĂRI, PROCESE, INTERDICȚII				
Tipul notării	Tip act	Nr. act / data	Emitent	Identificator entitate asociată
-	-	-	-	-

5. OBSERVAȚII		
Imobil împrejmuit / neîmprejmuit	Imobil contestat / necontestat	Alte observații
Neîmprejmuit		



## REGISTRUL CADASTRAL AL IMOBILELOR

ANEXA Nr. 2

UAT Tămășeu

Zonă necooperativizată (NCo)

Sector cadastral nr.59

1. DESCRIEREA IMOBILULUI																
DATE TEREN											DATE CONSTRUCȚII					
Identificator teren	Adresă imobil	Număr cadastral	Nr. CF	Suprafața măsurată	Intravilan / extra.(I/E)	Nr. top.	Nr. tarla	Nr. parcelă	Categorie folosință	Suprafață parcelă	Identificator construcție	Cod grupă destinație	Suprafața construită	Nr. niveluri	Nr. CF	Constr. cu acte (DA/NU)
59037	Intravilan, Loc. Tamaseu, Nr.132/A, UAT. Tămășeu, Jud. Bihor; (Tarla: -, Parcela: -)	465	50168	1552	I				CC	910	1	CL	102	1	50168-C1	DA
					I				A	642	2	CA	46	1		DA
											3	CA	255	1		DA

2. PROPRIETATEA / POSESIA													
Titularul dreptului / posesiei			Proprietar=1 / Posesor=0	Data nașterii / CUI	Domiciliu / Sediul	Cota parte	Identificator entitate asociată	Cotă parte teren UI	Mod de dobândire	Act juridic			Obs. privitoare la proprietar
Nume / Denumire	Inițiala tatălui	Prenume								Tip act	Nr. act / data	Emitent	
SZABÓ		KRISZTINA-KATALIN	1	26.11.1980	Loc. Tamaseu, Nr.132, UAT. Tămășeu, Jud. Bihor	1/1	59037		Convenție	act notarial	214 / 27.03.2023	Gondosch Betty	necăsătorită, ca bun propriu
SZABÓ		KRISZTINA-KATALIN	1		Loc. Tamaseu, Nr.132, UAT. Tămășeu, Jud. Bihor	1/1	C1		Convenție	act notarial	214 / 27.03.2023	Gondosch Betty	Lipsa CNP
SZABO		KRISTINA KATALIN	1		Jud.Neidentificat	1/1	C2, C3		Construire	act administrativ	3145, Adeverinta de constructii / 06.09.2022	Primaria Tamaseu	Lipsa CNP

3. SARCINI / DEZMEMBRĂMINTE													
Titular			Data nașterii / CUI	Domiciliu / Sediul	Tipul sarcinii sau al dezmembrămintelor dreptului de proprietate	Cota parte	Identificator entitate asociată	Act juridic			Valoare ipotecă	Tip monedă	
Nume / Denumire	Inițiala tatălui	Prenume						Tip act	Nr. act / data	Emitent			
SZABÓ		LASZLÓ	12.02.1955	Loc. Tamaseu, Nr.132, UAT. Tămășeu, Jud. Bihor	Uzuct viager	1/1	59037, C1	act notarial	214 / 27.03.2023	Gondosch Betty			
SZABÓ		JULIANA	31.10.1959	Loc. Tamaseu, Nr.132, UAT. Tămășeu, Jud. Bihor									

4. NOTĂRI, PROCESE, INTERDICȚII														
Tipul notării							Tip act		Nr. act / data		Emitent		Identificator entitate asociată	
-							-		-		-		-	

5. OBSERVAȚII													
Imobil împrejmuit / neîmprejmuit				Imobil contestat / necontestat				Alte observații					
Neîmprejmuit													





## REGISTRUL CADASTRAL AL IMOBILELOR

ANEXA Nr. 2

UAT Tămășeu  
Zonă cooperativizată (Co)

Sector cadastral nr. 59

1. DESCRIEREA IMOBILULUI																
DATE TEREN											DATE CONSTRUCȚII					
Identificator teren	Adresă imobil	Număr cadastral	Nr. CF	Suprafața măsurată	Intravilan / extra.(I/E)	Nr. top.	Nr. tarla	Nr. parcelă	Categorie folosință	Suprafață parcelă	Identificator construcție	Cod grupă destinație	Suprafața construită	Nr. niveluri	Nr. CF	Constr. cu acte (DA/NU)
59038	Intravilan, Loc. Tamaseu, Nr.133, UAT. Tămășeu, Jud. Bihor; (Tarla: -, Parcela: -)		50618	2855	I	50			CC	1400	1	CL	114	1	50618-C1	DA
					I	49			A	1455	2	CL	63	1		DA
											3	CA	68	68		DA
											4	CA	37	1		DA
											5	CA	95	1		DA

2. PROPRIETATEA / POSESIA													
Titularul dreptului / posesiei			Proprietar=1 / Posesor=0	Data nașterii / CUI	Domiciliu / Sediu	Cota parte	Identificator entitate asociată	Cotă parte teren UI	Mod de dobândire	Act juridic			Obs. privitoare la proprietar
Nume / Denumire	Inițiala tatălui	Prenume								Tip act	Nr. act / data	Emitent	
OLAH		IRMA	1		Nr: 13	1/1	C1		Succesiune	act notarial	Certificat de mostenitor nr.43 din dos. nr. 57.58/2015 / 16.10.2015	Gabor Daniela	Lipsa CNP fiica
OLAH		IRMA	1		Jud.Neidentificat	1568/2855	59038		Succesiune	act administrativ	55, Certificat de mostenitor suplimentar / 28.12.2015	NP Gabor Daniela	Lipsa CNP fiica
OLAH		IRMA	0	03.01.1953	Jus.Neidentificat	1287/2855	59038		Constituire	act administrativ	3146, Adeverinta de posesie / 06.09.2022	Primaria Tamaseu	
OLAH		IRMA	1		Jud.Neidentificat	1/1	C2, C3, C4, C5		Construire	act administrativ	3145, Adeverinta de constructii / 06.09.2022	Primaria Tamaseu	Lipsa CNP

3. SARCINI / DEZMEMBRĂMINTE											
Titular			Data nașterii / CUI	Domiciliu / Sediu	Tipul sarcinii sau al dezmembrămintelor dreptului de proprietate	Cota parte	Identificator entitate asociată	Act juridic			Tip monedă
Nume / Denumire	Inițiala tatălui	Prenume						Tip act	Nr. act / data	Tip monedă	
-	-	-	-	-	-	-	-	-	-	-	-

4. NOTĂRI, PROCESE, INTERDICȚII			
Tipul notării	Tip act	Nr. act/ data	Identificator entitate asociată
-	-	-	-





5. OBSERVAȚII		
Imobil împrejmuit/ neîmprejmuit	Imobil contestat/ necontestat	Alte observații
Neîmprejmuit		Si CFE 51814



## REGISTRUL CADASTRAL AL IMOBILELOR

ANEXA Nr. 2

UAT Tămășeu

Zonă cooperativizată (Co)

Sector cadastral nr.59

1. DESCRIEREA IMOBILULUI																
DATE TEREN										DATE CONSTRUCȚII						
Identificator teren	Adresă imobil	Număr cadastral	Nr. CF	Suprafața măsurată	Intravilan / extra.(I/E)	Nr. top.	Nr. tarla	Nr. parcelă	Categorie folosință	Suprafață parcelă	Identificator construcție	Cod grupă destinație	Suprafața construită	Nr. niveluri	Nr. CF	Constr. cu acte (DA/NU)
59039	Intravilan, Loc. Tamaseu, Nr.134, UAT. Tămășeu, Jud. Bihor; (Tarla: -, Parcela: -)		55760	2725	I	47,48			CC	855	1	CL	168	1		DA
					I	47,48			A	1870	2	CA	66	1	55760-C2	DA

2. PROPRIETATEA / POSESIA															
Titularul dreptului / posesiei			Proprietar=1 / Posesor=0	Data nașterii / CUI	Domiciliu / Sediul	Cota parte	Identificator entitate asociată	Cotă parte teren UI	Mod de dobândire	Act juridic			Obs. privitoare la proprietar		
Nume / Denumire	Inițiala tatălui	Prenume								Tip act	Nr. act / data	Emitent			
BĂTORI		ISTVAN	1	10.03.1980	Loc. Biharia, Str. MOLDOVEI, Nr.58, UAT. Biharia, Jud. Bihor	1/1	59039		Succesiune	act notarial	C.M. Nr.50 DIN DOS.70/2021 / 29.12.2021	NEGRAU ANDREA-MONIKA	legatar cu titlu universal - 1/2 parte		
BATORI		VIOLA	1	02.05.1985	Loc. Biharia, Nr.24, UAT. Biharia, Jud. Bihor								legatar cu titlu universal - 1/2 parte		
BĂTORI		ISTVAN	1		Loc. Biharia, Str. MOLDOVEI, Nr.58, UAT. Biharia, Jud. Bihor	1/1	C1, C2		Succesiune	act notarial	C.M. Nr.50 DIN DOS.70/2021 / 29.12.2021	NEGRAU ANDREA-MONIKA	ILipsa CNP egatar cu titlu universal - 1/2 parte		
BATORI		VIOLA	1		Loc. Biharia, Nr.24, UAT. Biharia, Jud. Bihor								Lipsa CNP legatar cu titlu universal - 1/2 parte		

3. SARCINI / DEZMEMBRĂMINTE												
Titular			Data nașterii / CUI	Domiciliu / Sediul	Tipul sarcinii sau al dezmembrămintelor dreptului de proprietate	Cota parte	Identificator entitate asociată	Act juridic			Valoare ipotecă	Tip monedă
Nume / Denumire	Inițiala tatălui	Prenume						Tip act	Nr. act / data	Emitent		
-	-	-	-	-	-	-	-	-	-	-	-	-

4. NOTĂRI, PROCESE, INTERDICȚII													
Tipul notării						Tip act		Nr. act/ data		Emitent		Identificator entitate asociată	
-						-		-		-		-	

5. OBSERVAȚII												
Imobil împrejmuit/ neîmprejmuit				Imobil contestat/ necontestat				Alte observații				
Împrejmuit												



## REGISTRUL CADASTRAL AL IMOBILELOR

ANEXA Nr. 2

UAT Tămășeu  
Zonă cooperativizată (Co)

Sector cadastral nr.59

1. DESCRIEREA IMOBILULUI																
DATE TEREN											DATE CONSTRUCȚII					
Identificator teren	Adresă imobil	Număr cadastral	Nr. CF	Suprafața măsurată	Intravilan / extra.(I/E)	Nr. top.	Nr. tarla	Nr. parcelă	Categorie folosință	Suprafață parcelă	Identificator construcție	Cod grupă destinație	Suprafața construită	Nr. niveluri	Nr. CF	Constr. cu acte (DA/NU)
59040	Intravilan, Loc. Tamaseu, Nr.135, UAT. Tămășeu, Jud. Bihor; (Tarla: -, Parcela: -)	463	50289	2944	I				CC	1373	1	CL	134	1	50289-C1	DA
					I				A	1571	2	CA	83	1	50289-C2	DA
											3	CA	42	1	50289-C3	DA
											4	CA	102	1	50289-C4	DA
											5	CA	159	1	50289-C5	DA
											6	CL	126	3	50289-C6	DA

2. PROPRIETATEA / POSESIA													
Titularul dreptului / posesiei			Proprietar=1 / Posesor=0	Data nașterii / CUI	Domiciliu / Sediu	Cota parte	Identificator entitate asociată	Cotă parte teren UI	Mod de dobândire	Act juridic			Obs. privitoare la proprietar
Nume / Denumire	Inițiala tatălui	Prenume								Tip act	Nr. act / data	Emitent	
NAGY		ILEANA	1		Jud.Neidentificat	1/1	59040		Sucesiune	act notarial	de parcelare aut 1997/2006 / 11.04.2006	BNP	Lipsa CNP
NAGY		ILEANA	1		Jud.Neidentificat	1/1	C1, C2, C3, C4, C5		Sucesiune	act notarial	de parcelare aut 1997/2006 / 11.04.2006	BNP	Lipsa CNP
NAGY		ILEANA	1	08.11.1961	Loc. Tamaseu, Nr.135, UAT. Tămășeu, Jud. Bihor	1/1	C6		Construire	act administrativ	Certificat de edificare nr. 614 / 05.03.2019	Comuna Tamaseu	

3. SARCINI / DEZMEMBRĂMINTE												
Titular			Data nașterii / CUI	Domiciliu / Sediu	Tipul sarcinii sau al dezmembrămintelor dreptului de proprietate	Cota parte	Identificator entitate asociată	Act juridic			Valoare ipotecă	Tip monedă
Nume / Denumire	Inițiala tatălui	Prenume						Tip act	Nr. act / data	Emitent		
-	-	-	-	-	-	-	-	-	-	-	-	-

4. NOTĂRI, PROCESE, INTERDICȚII			
Tipul notării	Tip act	Nr. act / data	Identificator entitate asociată
se radiază dreptul de uzufruct viager înscris sub C.1	act administrativ	CERTIFICAT DE DECES seria DZ Nr.762630 / 11.03.2013	59040, C1, C2, C3, C4, C5

5. OBSERVAȚII		
Imobil împrejmuit / neîmprejmuit	Imobil contestat / necontestat	Alte observații
Împrejmuit		



## REGISTRUL CADASTRAL AL IMOBILELOR

ANEXA Nr. 2

UAT Tămășeu  
Zonă cooperativizată (Co)

Sector cadastral nr.59

1. DESCRIEREA IMOBILULUI																
DATE TEREN											DATE CONSTRUCȚII					
Identificator teren	Adresă imobil	Număr cadastral	Nr. CF	Suprafața măsurată	Intravilan / extra.(I/E)	Nr. top.	Nr. tarla	Nr. parcelă	Categorie folosință	Suprafață parcelă	Identificator construcție	Cod grupă destinație	Suprafața construită	Nr. niveluri	Nr. CF	Constr. cu acte (DA/NU)
59041	Intravilan, Loc. Tamaseu, UAT. Tămășeu, Jud. Bihor; (Tarla: -, Parcela: -)			4558	I	1427			DR	4558						

2. PROPRIETATEA / POSESIA													
Titularul dreptului / posesiei			Proprietar=1 / Posesor=0	Data nașterii / CUI	Domiciliu / Sediu	Cota parte	Identificator entitate asociată	Cotă parte teren UI	Mod de dobândire	Act juridic			Obs. privitoare la proprietar
Nume / Denumire	Inițiala tatălui	Prenume								Tip act	Nr. act / data	Emitent	
UAT TAMASEU			1	15297903	Loc. Tamaseu, UAT. Tămășeu, Jud. Bihor	1/1	59041		Lege	act normativ	7 / 13.03.1996	Parlamentul Romaniei	

3. SARCINI / DEZMEMBRĂMINTE													
Titular			Data nașterii / CUI	Domiciliu / Sediu	Tipul sarcinii sau al dezmembrămintelor dreptului de proprietate	Cota parte	Identificator entitate asociată	Act juridic			Valoare ipotecă	Tip monedă	
Nume / Denumire	Inițiala tatălui	Prenume						Tip act	Nr. act / data	Emitent			
-	-	-	-	-	-	-	-	-	-	-	-	-	-

4. NOTĂRI, PROCESE, INTERDICȚII				
Tipul notării	Tip act	Nr. act / data	Emitent	Identificator entitate asociată
-	-	-	-	-

5. OBSERVAȚII		
Imobil împrejmuit / neîmprejmuit	Imobil contestat / necontestat	Alte observații
Neîmprejmuit		

