

REGISTRUL CADASTRAL AL IMOBILELOR

ANEXA Nr. 2

UAT Tămășeu

Zonă necooperativizată (NCo)

Sector cadastral nr. 18

1. DESCRIEREA IMOBILULUI																
DATE TEREN											DATE CONSTRUCȚII					
Identificator teren	Adresă imobil	Număr cadastral	Nr. CF	Suprafața măsurată	Intravilan / extra.(I/E)	Nr. top.	Nr. tarla	Nr. parcelă	Categorie folosință	Suprafață parcelă	Identificator construcție	Cod grupă destinație	Suprafața construită	Nr. niveluri	Nr. CF	Constr. cu acte (DA/NU)
18000	Intravilan, Loc. Parhida, Nr.40, UAT. Tămășeu, Jud. Bihor; (Tarla: -, Parcela: -)		54461	2914	I	201, 202			CC	756	1	CL	91	1	54461-C1	DA
					I	201, 202			A	2158	2	CA	49	1	54461-C2	DA

2. PROPRIETATEA / POSESIA													
Titularul dreptului / posesiei			Proprietar=1 / Posesor=0	Data nașterii / CUI	Domiciliu / Sediul	Cota parte	Identificator entitate asociată	Cotă parte teren UI	Mod de dobândire	Act juridic			Obs. privitoare la proprietar
Nume / Denumire	Inițiala tatălui	Prenume								Tip act	Nr. act / data	Emitent	
CSERNATA		IOSIF	1		Jud. Neidentificat	1/1	18000		Lege	act administrativ	TP NR. 1250 / 24.10.1995	CJPSDPAT BIHOR	Lipsa CNP
CSERNATA		IOSIF	1		Jud. Neidentificat	1/1	C1		Construire	act administrativ	TP NR. 1250 / 24.10.1995	CJPSDPAT BIHOR	Lipsa CNP
CSERNATA		IOSIF	1		Jud. Neidentificat	1/1	C2		Construire	act administrativ	TP NR. 1250 / 24.10.1995	CJPSDPAT BIHOR	Lipsa CNP

3. SARCINI / DEZMEMBRĂMINTE												
Titular			Data nașterii / CUI	Domiciliu / Sediul	Tipul sarcinii sau al dezmembrămintelor dreptului de proprietate	Cota parte	Identificator entitate asociată	Act juridic			Valoare ipotecă	Tip monedă
Nume / Denumire	Inițiala tatălui	Prenume						Tip act	Nr. act / data	Emitent		
-	-	-	-	-	-	-	-	-	-	-	-	-

4. NOTĂRI, PROCESE, INTERDICȚII				
Tipul notării	Tip act	Nr. act / data	Emitent	Identificator entitate asociată
-	-	-	-	-

5. OBSERVAȚII		
Imobil împrejmuit / neîmprejmuit	Imobil contestat / necontestat	Alte observații
Împrejmuit		



REGISTRUL CADASTRAL AL IMOBILELOR

ANEXA Nr. 2

UAT Tămășeu
Zonă cooperativizată (Co)

Sector cadastral nr. 18

1. DESCRIEREA IMOBILULUI																
DATE TEREN										DATE CONSTRUCȚII						
Identificator teren	Adresă imobil	Număr cadastral	Nr. CF	Suprafața măsurată	Intravilan / extra.(I/E)	Nr. top.	Nr. tarla	Nr. parcelă	Categorie folosință	Suprafață parcelă	Identificator construcție	Cod grupă destinație	Suprafața construită	Nr. niveluri	Nr. CF	Constr. cu acte (DA/NU)
18001	Extravilan, UAT. Tămășeu, Jud. Bihor; (Tarla: -, Parcela: -)			2425	E	199/1,200/1			CC	250	1	CL	97	1		DA
					E	199/1,200/1		A	2175							

2. PROPRIETATEA / POSESIA													
Titularul dreptului / posesiei			Proprietar=1 / Posesor=0	Data nașterii / CUI	Domiciliu / Sediu	Cota parte	Identificator entitate asociată	Cotă parte teren UI	Mod de dobândire	Act juridic			Obs. privitoare la proprietar
Nume / Denumire	Inițiala tatălui	Prenume								Tip act	Nr. act / data	Emitent	
BONÉ		IRINA	1		Loc. Parhida, UAT. Tămășeu, Jud. Bihor	1/1	18001		Reconstituire	act administrativ	389, Titlu de proprietate / 01.03.1994	CJPSDPAT BIHOR	Lipsa CNP
BONÉ		IRINA	1		Jud. neidentificat	1/1	C1		Construire	act administrativ	3145, Adeverinta de constructii / 06.09.2022	Primaria Tamaseu	Lipsa CNP

3. SARCINI / DEZMEMBRĂMINTE												
Titular			Data nașterii / CUI	Domiciliu / Sediu	Tipul sarcinii sau al dezmembrămintelor dreptului de proprietate	Cota parte	Identificator entitate asociată	Act juridic			Valoare ipotecă	Tip monedă
Nume / Denumire	Inițiala tatălui	Prenume						Tip act	Nr. act / data	Emitent		
-	-	-	-	-	-	-	-	-	-	-	-	-

4. NOTĂRI, PROCESE, INTERDICȚII				
Tipul notării	Tip act	Nr. act / data	Emitent	Identificator entitate asociată
-	-	-	-	-

5. OBSERVAȚII		
Imobil împrejmuit / neimprejmuit	Imobil contestat / necontestat	Alte observații
Împrejmuit		Imobil amplasat pe nr topo 203



REGISTRUL CADASTRAL AL IMOBILELOR

ANEXA Nr. 2

UAT Tămășeu
Zonă cooperativizată (Co)

Sector cadastral nr. 18

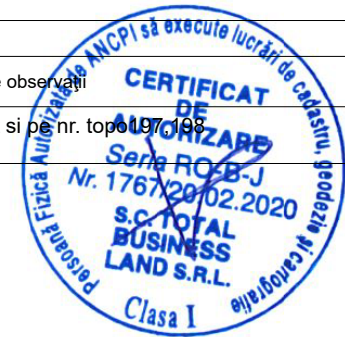
1. DESCRIEREA IMOBILULUI																
DATE TEREN											DATE CONSTRUCȚII					
Identificator teren	Adresă imobil	Număr cadastral	Nr. CF	Suprafața măsurată	Intravilan / extra.(I/E)	Nr. top.	Nr. tarla	Nr. parcelă	Categorie folosință	Suprafață parcelă	Identificator construcție	Cod grupă destinație	Suprafața construită	Nr. niveluri	Nr. CF	Constr. cu acte (DA/NU)
18002	Intravilan, Loc. Parhida, Nr.42, UAT. Tămășeu, Jud. Bihor; (Tarla: -, Parcela: -)		52263	1004	I	199/2,200/2			CC	250	1	CL	94	1	52263-C1	DA
					I	199/2,200/2			CC	754						

2. PROPRIETATEA / POSESIA													
Titularul dreptului / posesiei			Proprietar=1 / Posesor=0	Data nașterii / CUI	Domiciliu / Sediu	Cota parte	Identificator entitate asociată	Cotă parte teren UI	Mod de dobândire	Act juridic			Obs. privitoare la proprietar
Nume / Denumire	Inițiala tatălui	Prenume								Tip act	Nr. act / data	Emitent	
SILAGHI		IOAN-VLAD	1	13.08.1997	Loc. Oradea, Str. ZARANDULUI, Nr.8, UAT. Oradea, Jud. Bihor	1/1	18002, C1		Convenție	act notarial	1830 / 06.10.2020	Maduta Aurel	necasatorit, bun propriu

3. SARCINI / DEZMEMBRĂMINTE													
Titular			Data nașterii / CUI	Domiciliu / Sediu	Tipul sarcinii sau al dezmembrămintelor dreptului de proprietate	Cota parte	Identificator entitate asociată	Act juridic			Valoare ipotecă	Tip monedă	
Nume / Denumire	Inițiala tatălui	Prenume						Tip act	Nr. act / data	Emitent			
SILAGHI		DELIA-LIANA	22.03.1976	Loc. Oradea, Str. ZARANDULUI, Nr.8, UAT. Oradea, Jud. Bihor	Uzufruct viager	1/1	18002, C1	act notarial	Contract de constituire a unui drept de uzufruct aut. nr. 1832 / 06.10.2020	Maduta Aurel			

4. NOTĂRI, PROCESE, INTERDICȚII				
Tipul notării	Tip act	Nr. act/ data	Emitent	Identificator entitate asociată
-	-	-	-	-

5. OBSERVAȚII		
Imobil împrejmuit/ neîmprejmuit	Imobil contestat/ necontestat	Alte observații
Împrejmuit		Imobil amplasat si pe nr. topo 197/198



REGISTRUL CADASTRAL AL IMOBILELOR

ANEXA Nr. 2

UAT Tămășeu

Zonă cooperativizată (Co)

Sector cadastral nr. 18

1. DESCRIEREA IMOBILULUI																
DATE TEREN											DATE CONSTRUCȚII					
Identificator teren	Adresă imobil	Număr cadastral	Nr. CF	Suprafața măsurată	Intravilan / extra.(I/E)	Nr. top.	Nr. tarla	Nr. parcelă	Categorie folosință	Suprafață parcelă	Identificator construcție	Cod grupă destinație	Suprafața construită	Nr. niveluri	Nr. CF	Constr. cu acte (DA/NU)
18003	Intravilan, Loc. Parhida, Nr.258, UAT. Tămășeu, Jud. Bihor; (Tarla: -, Parcela: -)		50322	1000	I	199/1			CC	647	1	CL	149	1	50322-C1	DA
					I	199/1			A	353						

2. PROPRIETATEA / POSESIA															
Titularul dreptului / posesiei			Proprietar=1 / Posesor=0	Data nașterii / CUI	Domiciliu / Sediul	Cota parte	Identificator entitate asociată	Cotă parte teren UI	Mod de dobândire	Act juridic			Obs. privitoare la proprietar		
Nume / Denumire	Inițiala tatălui	Prenume								Tip act	Nr. act / data	Emitent			
SILAGHI		DELIA LIANA	1	22.03.1976	Jud. Neidentificat	1/1	18003	Convenție	act notarial	contract de vânzare-cumpărare autentificat sub nr. 408 / 28.05.2010	BNP STANCA VALENTINA	și soțul			
SILAGHI		IOAN	1	13.07.1973	Jud. Neidentificat							bun comun Lipsa CNP			
SILAGHI		DELIA LIANA	1		Jud. Neidentificat	1/1	C1	Convenție	act notarial	contract de vânzare-cumpărare autentificat sub nr. 408 / 28.05.2010	BNP STANCA VALENTINA	și soțul			
SILAGHI		IOAN	1		Jud. Neidentificat							bun comun Lipsa CNP			

3. SARCINI / DEZMEMBRĂMINTE													
Titular			Data nașterii / CUI	Domiciliu / Sediul	Tipul sarcinii sau al dezmembrămintelor dreptului de proprietate	Cota parte	Identificator entitate asociată	Act juridic			Valoare ipotecă	Tip monedă	
Nume / Denumire	Inițiala tatălui	Prenume						Tip act	Nr. act / data	Emitent			
-	-	-	-	-	-	-	-	-	-	-	-	-	-

4. NOTĂRI, PROCESE, INTERDICȚII				
Tipul notării	Tip act	Nr. act / data	Emitent	Identificator entitate asociată
-	-	-	-	-

5. OBSERVAȚII		
Imobil împrejmuit / neîmprejmuit	Imobil contestat / necontestat	Alte observații
Împrejmuit		Imobil amplasat și pe nr. top 108



REGISTRUL CADASTRAL AL IMOBILELOR

ANEXA Nr. 2

UAT Tămășeu

Zonă cooperativizată (Co)

Sector cadastral nr. 18

1. DESCRIEREA IMOBILULUI																
DATE TEREN										DATE CONSTRUCȚII						
Identificator teren	Adresă imobil	Număr cadastral	Nr. CF	Suprafața măsurată	Intravilan / extra.(I/E)	Nr. top.	Nr. tarla	Nr. parcelă	Categorie folosință	Suprafață parcelă	Identificator construcție	Cod grupă destinație	Suprafața construită	Nr. niveluri	Nr. CF	Constr. cu acte (DA/NU)
18004	Intravilan, Loc. Parhida, Nr.43, UAT. Tămășeu, Jud. Bihor; (Tarla: -, Parcela: -)		50161	4587	I	197,198			CC	600	1	CL	101	1	50161-C1	DA
					I	197,198			A	3987						

2. PROPRIETATEA / POSESIA															
Titularul dreptului / posesiei			Proprietar=1 / Posesor=0	Data nașterii / CUI	Domiciliu / Sediul	Cota parte	Identificator entitate asociată	Cotă parte teren UI	Mod de dobândire	Act juridic			Obs. privitoare la proprietar		
Nume / Denumire	Inițiala tatălui	Prenume								Tip act	Nr. act / data	Emitent			
BODONI		GHEORGHE	1	13.11.1975	Jud. Neidentificat	1/1	18004		Convenție	act notarial	57, Contract de vânzare-cumpărare / 16.01.2007	BNP. RADU MONA	si		
BODONI		RAMONA ROZALIA	1	Jud. Neidentificat	Lipsa CNP										
BODONI		GHEORGHE	1	Jud. Neidentificat	1/1	C1		Convenție	act notarial	57, Contract de vânzare-cumpărare / 16.01.2007	BNP. RADU MONA	si			
BODONI		RAMONA ROZALIA	1	Jud. Neidentificat								Lipsa CNP			

3. SARCINI / DEZMEMBRĂMINTE															
Titular			Data nașterii / CUI	Domiciliu / Sediul	Tipul sarcinii sau al dezmembrămintelor dreptului de proprietate	Cota parte	Identificator entitate asociată	Act juridic			Valoare ipotecă	Tip monedă			
Nume / Denumire	Inițiala tatălui	Prenume						Tip act	Nr. act / data	Emitent					
-	-	-	-	-	-	-	-	-	-	-	-	-	-		

4. NOTĂRI, PROCESE, INTERDICȚII															
Tipul notării						Tip act		Nr. act / data		Emitent		Identificator entitate asociată			
-						-		-		-		-			

5. OBSERVAȚII															
Imobil împrejmuit / neîmprejmuit				Imobil contestat / necontestat				Alte observații							
Împrejmuit								Si CFE 50150. Imobil amplasat și pe nr. topo 1676							



REGISTRUL CADASTRAL AL IMOBILELOR

ANEXA Nr. 2

UAT Tămășeu

Zonă necooperativizată (NCo)

Sector cadastral nr. 18

1. DESCRIEREA IMOBILULUI

DATE TEREN											DATE CONSTRUCȚII					
Identificator teren	Adresă imobil	Număr cadastral	Nr. CF	Suprafața măsurată	Intravilan / extra.(I/E)	Nr. top.	Nr. tarla	Nr. parcelă	Categorie folosință	Suprafață parcelă	Identificator construcție	Cod grupă destinație	Suprafața construită	Nr. niveluri	Nr. CF	Constr. cu acte (DA/NU)
18005	Intravilan, Loc. Parhida, Nr.44, UAT. Tămășeu, Jud. Bihor; (Tarla: -, Parcela: -)		55663	3190	I	195/1,196/119-5/2,196/2			CC	320	1	CL	111	1		DA
					I	195/1,196/119-5/2,196/2		A	2870	2	CA	62	1		DA	

2. PROPRIETATEA / POSESIA

Titularul dreptului / posesiei			Proprietar=1 / Posesor=0	Data nașterii / CUI	Domiciliu / Sediu	Cota parte	Identificator entitate asociată	Cotă parte teren UI	Mod de dobândire	Act juridic			Obs. privitoare la proprietar
Nume / Denumire	Inițiala tatălui	Prenume								Tip act	Nr. act / data	Emitent	
GOMBOS		ALEXA	1		Loc. Oradea, Str. PODULUI, Nr.21, Et.2, Ap.41, UAT. Oradea, Jud. Bihor	1/1	18005, C1		Succesiune	act notarial	CM nr. 88 in Dosar 104,105 / 05.05.2021	Popa Ioan	fiu Lipsa CNP
GOMBOS		ALEXA	1	01.08.1970	Jud. Neidentificat	1/1	C2		Construire	act administrativ	3145, Adeverinta de constructii / 06.09.2022	Primaria Tamaseu	

3. SARCINI / DEZMEMBRĂMINTE


Titular			Data nașterii / CUI	Domiciliu / Sediu	Tipul sarcinii sau al dezmembrămintelor dreptului de proprietate	Cota parte	Identificator entitate asociată	Act juridic			Valoare ipotecă	Tip monedă
Nume / Denumire	Inițiala tatălui	Prenume						Tip act	Nr. act / data	Emitent		
-	-	-	-	-	-	-	-	-	-	-	-	-

4. NOTĂRI, PROCESE, INTERDICȚII

Tipul notării	Tip act	Nr. act / data	Emitent	Identificator entitate asociată
-	-	-	-	-

5. OBSERVAȚII

Imobil împrejmuit / neîmprejmuit	Imobil contestat / necontestat	Alte observații
Împrejmuit		Si CFE 55642. Imobil amplasat si pe nr. topo 193.194



REGISTRUL CADASTRAL AL IMOBILELOR

ANEXA Nr. 2

UAT Tămășeu
Zonă cooperativizată (Co)

Sector cadastral nr. 18

1. DESCRIEREA IMOBILULUI																
DATE TEREN											DATE CONSTRUCȚII					
Identificator teren	Adresă imobil	Număr cadastral	Nr. CF	Suprafața măsurată	Intravilan / extra.(I/E)	Nr. top.	Nr. tarla	Nr. parcelă	Categorie folosință	Suprafață parcelă	Identificator construcție	Cod grupă destinație	Suprafața construită	Nr. niveluri	Nr. CF	Constr. cu acte (DA/NU)
18006	Intravilan, Loc. Parhida, Nr.45, UAT. Tămășeu, Jud. Bihor; (Tarla: -, Parcela: -)		55783	3208	I	193,194			CC	1255	1	CL	98	1	55783-C1	DA
					E	193,194			A	1953	2	CA	119	1		DA
											3	CA	118	1		DA

2. PROPRIETATEA / POSESIA															
Titularul dreptului / posesiei			Proprietar=1 / Posesor=0	Data nașterii / CUI	Domiciliu / Sediu	Cota parte	Identificator entitate asociată	Cotă parte teren UI	Mod de dobândire	Act juridic			Obs. privitoare la proprietar		
Nume / Denumire	Inițiala tatălui	Prenume								Tip act	Nr. act / data	Emitent			
SZILAGYI		ȘTEFAN	1		Jud. Neidentificat	1255/3208	18006		Convenție	act notarial	aut. 2135 / 21.06.1996	NP Igna Gheorghe	și soția		
SZILAGYI		ANA	1		Jud. Neidentificat								Lipsa CNP		
SZILAGYI		ȘTEFAN	1		Jud. Neidentificat	1/1	C1		Convenție	act notarial	aut. 2135 / 21.06.1996	NP Igna Gheorghe	și soția		
SZILAGYI		ANA	1		Jud. Neidentificat								Lipsa CNP		
KISS		SANDOR	1		Loc. Parhida, UAT. Tămășeu, Jud. Bihor	3165/3208	18006		Reconstituire	act administrativ	934, Titlu de proprietate / 19.05.1995	CJPSPDPAT BIHOR	Lipsa CNP		
SZILAGYI		ȘTEFAN	1	26.01.1953	Jud. Neidentificat	1/1	C2, C3		Construire	act administrativ	3145, Adeverința de construcții / 06.09.2022	Primaria Tamaseu			
SZILAGYI		ANA	1		Jud. Neidentificat								Lipsa CNP		

3. SARCINI / DEZMEMBRĂMINTE															
Titular			Data nașterii / CUI	Domiciliu / Sediu	Tipul sarcinii sau al dezmembrămintelor dreptului de proprietate	Cota parte	Identificator entitate asociată	Act juridic			Valoare ipotecă	Tip monedă			
Nume / Denumire	Inițiala tatălui	Prenume						Tip act	Nr. act / data	Emitent					
-	-	-	-	-	-	-	-	-	-	-	-	-	-		

4. NOTĂRI, PROCESE, INTERDICȚII															
Tipul notării											Tip act	Nr. act / data	Emitent	Identificator entitate asociată	
Se noteaza suprapunerea reala a doua acte de proprietate asupra imobilului A.1: Contract de vanzare cumparare nr. 2135/21.06.1996 prin care s-a intabulat dreptul de proprietate in favoarea lui SZILAGYI STEFAN si SZILAGYI ANA prin incheierea nr. 13286/24.06.1996 pe suprafata de 1255 mp si Titlul de proprietate nr. 934 din data de 19.05.1995 prin care s-a reconstituit dreptul de proprietate in favoarea lui KISS SANDOR pe suprafata de 3165 mp											act normativ	7 / 13.03.1996	Parlamentul Romaniei	18006	

5. OBSERVAȚII															
Imobil împrejmuit/ neîmprejmuit				Imobil contestat/ necontestat				Alte observații							
Împrejmuit								Si CFE 54050. Imobil amplasat si pe nr.topo 191,192							



REGISTRUL CADASTRAL AL IMOBILELOR

ANEXA Nr. 2

UAT Tămășeu
Zonă cooperativizată (Co)

Sector cadastral nr. 18

1. DESCRIEREA IMOBILULUI																
DATE TEREN											DATE CONSTRUCȚII					
Identificator teren	Adresă imobil	Număr cadastral	Nr. CF	Suprafața măsurată	Intravilan / extra.(I/E)	Nr. top.	Nr. tarla	Nr. parcelă	Categorie folosință	Suprafață parcelă	Identificator construcție	Cod grupă destinație	Suprafața construită	Nr. niveluri	Nr. CF	Constr. cu acte (DA/NU)
18007	Intravilan, Loc. Tamaseu, Nr.46, UAT. Tămășeu, Jud. Bihor; (Tarla: -, Parcela: -)		52372	1877	I	191,192			CC	645	1	CL	159	1		DA
					E	191,192		A	1232							

2. PROPRIETATEA / POSESIA															
Titularul dreptului / posesiei			Proprietar=1 / Posesor=0	Data nașterii / CUI	Domiciliu / Sediu	Cota parte	Identificator entitate asociată	Cotă parte teren UI	Mod de dobândire	Act juridic			Obs. privitoare la proprietar		
Nume / Denumire	Inițiala tatălui	Prenume								Tip act	Nr. act / data	Emitent			
PETRUȚ		MAGDALENA-RODICA	1	07.11.1964	Loc. Oradea, Bdul. Stefan Cel Mare, Nr.110, Bl.D8, Ap.7, UAT. Oradea, Jud. Bihor	1244/1816	18007		Convenție	act notarial	donatie aut 109 / 21.02.2018	Gabor Daniela			
PETRUȚ		MAGDALENA-RODICA	1		Loc. Oradea, Bdul. Stefan Cel Mare, UAT. Oradea, Jud. Bihor	572/1816	18007		Convenție	act notarial	donatie aut 109 / 21.02.2018	Gabor Daniela	casatorita, bun propriu Lipsa CNP		
PETRUȚ		MAGDALENA-RODICA	1		Loc. Oradea, Bdul. Stefan Cel Mare, Nr.110, UAT. Oradea, Jud. Bihor	1/1	C1		Convenție	act notarial	donatie aut 109 / 21.02.2018	Gabor Daniela	casatorita, bun propriu Lipsa CNP		

3. SARCINI / DEZMEMBRĂMINTE															
Titular			Data nașterii / CUI	Domiciliu / Sediu	Tipul sarcinii sau al dezmembrămintelor dreptului de proprietate	Cota parte	Identificator entitate asociată	Act juridic			Valoare ipotecă	Tip monedă			
Nume / Denumire	Inițiala tatălui	Prenume						Tip act	Nr. act / data	Emitent					
MISAROS		MĂRTA	21.04.1942	Loc. Oradea, Str. Prof. dr. Ioan Cantacuzino, Nr.31, UAT. Oradea, Jud. Bihor	Uzufruct viager	1244/1816	18007	act notarial	donatie aut 109 / 21.02.2018	Gabor Daniela					
MISAROS		IOAN	30.06.1939	Loc. Oradea, Str. Prof. dr. Ioan Cantacuzino, Nr.31, UAT. Oradea, Jud. Bihor											
MISAROS		IOAN		Loc. Oradea, Str. Prof. dr. Ioan Cantacuzino, Nr.31, UAT. Oradea, Jud. Bihor	Uzufruct viager	572/1816	18007	act notarial	donatie aut 109 / 21.02.2018	Gabor Daniela					
MISAROS		MĂRTA		Jud. Neidentificat											
MISAROS		IOAN		Loc. Oradea, Str. Prof. dr. Ioan Cantacuzino, Nr.31, UAT. Oradea, Jud. Bihor	Uzufruct viager	1/1	C1	act notarial	donatie aut 109 / 21.02.2018	Gabor Daniela					



3. SARCINI / DEZMEMBRĂMINTE

Titular			Data nașterii / CUI	Domiciliu / Sediu	Tipul sarcinii sau al dezmembrămintelor dreptului de proprietate	Cota parte	Identificator entitate asociată	Act juridic			Valoare ipotecă	Tip monedă
Nume / Denumire	Inițiala tatălui	Prenume						Tip act	Nr. act / data	Emitent		
MISAROS		MĂRTA		Loc. Oradea, Str. Prof. dr. Ioan Cantacuzino, Nr.31, UAT. Oradea, Jud. Bihor	Uzufruct viager	1/1	C1	act notarial	donatie aut 109 / 21.02.2018	Gabor Daniela		

4. NOTĂRI, PROCESE, INTERDICȚII

Tipul notării	Tip act	Nr. act/ data	Emitent	Identificator entitate asociată
Se noteaza interdictia de grevare si instrainare in fav. Misaros Marta si Misaros Ioan asupra cotei de proprietate de sub B1	act notarial	donatie aut 109 / 21.02.2018	Gabor Daniela	18007
Se noteaza interdictia de grevare si instrainare in fav. Misaros Marta si Misaros Ioan asupra cotei de proprietate de sub B3				18007
Se noteaza interdictia de grevare si instrainare in fav. Misaros Marta si Misaros Ioan asupra cotei de proprietate de sub B5				C1

5. OBSERVAȚII

Imobil împrejmuit/ neîmprejmuit	Imobil contestat/ necontestat	Alte observații
Împrejmuit		Si CFE 52373. Imobil amplasat si pe nr. topo 189,190



REGISTRUL CADASTRAL AL IMOBILELOR

ANEXA Nr. 2

UAT Tămășeu

Zonă cooperativizată (Co)

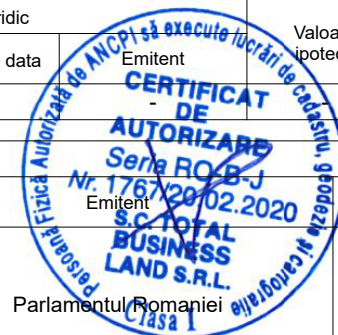
Sector cadastral nr. 18

1. DESCRIEREA IMOBILULUI																
DATE TEREN											DATE CONSTRUCȚII					
Identificator teren	Adresă imobil	Număr cadastral	Nr. CF	Suprafața măsurată	Intravilan / extra.(I/E)	Nr. top.	Nr. tarla	Nr. parcelă	Categorie folosință	Suprafață parcelă	Identificator construcție	Cod grupă destinație	Suprafața construită	Nr. niveluri	Nr. CF	Constr. cu acte (DA/NU)
18008	Intravilan, Loc. Parhida, Nr.47, UAT. Tămășeu, Jud. Bihor; (Tarla: -, Parcela: -)		52511	3259	I	189,190			CC	1055	1	CL	118	1	52511-C1	DA
					I	189,190			A	2204	2	CA	44	1		DA

2. PROPRIETATEA / POSESIA															
Titularul dreptului / posesiei			Proprietar=1 / Posesor=0	Data nașterii / CUI	Domiciliu / Sediul	Cota parte	Identificator entitate asociată	Cotă parte teren UI	Mod de dobândire	Act juridic			Obs. privitoare la proprietar		
Nume / Denumire	Inițiala tatălui	Prenume								Tip act	Nr. act / data	Emitent			
DEAC		ERZSEBET	1		Jud. Neidentificat	250/3424	18008		Succesiune	act notarial	52/2002-dos.60/2002 / 19.04.2002	BNP MAXIM ALEXANDRU	nasc.DEZSI Lipsa CNP		
DEAC		ERZSEBET	1		Jud. Neidentificat	1/1	C1		Succesiune	act notarial	52/2002-dos.60/2002 / 19.04.2002	BNP MAXIM ALEXANDRU	nasc.DEZSI Lipsa CNP		
NAGY		IULIANA	1		Loc. Hodos, Nr.262, UAT. Sălard, Jud. Bihor	3424/3424	18008		Reconstituire	act administrativ	2657, Titlu de proprietate / 06.06.2002	CJPSPAT BIHOR	Lipsa CNP		
MÁTÉ		IRMA	1		Loc. Parhida, Nr.63, UAT. Tămășeu, Jud. Bihor								Lipsa CNP		
DÉZSI		GEZA	1		Loc. Parhida, Nr.47, UAT. Tămășeu, Jud. Bihor								Lipsa CNP		
DEAC		ERZSEBET	1		Jud. Neidentificat	1/1	C2		Construire	act administrativ	3145, Adeverinta de constructii / 06.09.2022	Primaria Tamaseu	Lipsa CNP		

3. SARCINI / DEZMEMBRĂMINTE															
Titular			Data nașterii / CUI	Domiciliu / Sediul	Tipul sarcinii sau al dezmembrămintelor dreptului de proprietate	Cota parte	Identificator entitate asociată	Act juridic			Valoare ipotecă	Tip monedă			
Nume / Denumire	Inițiala tatălui	Prenume						Tip act	Nr. act / data	Emitent					
-	-	-	-	-	-	-	-	-	-	-	-	-	-		

4. NOTĂRI, PROCESE, INTERDICȚII															
Tipul notării						Tip act		Nr. act / data		Identificator entitate asociată					
Se noteaza suprapunerea reala a doua acte de proprietate asupra imobilului A.1: Certificat De Mostenitor nr. 52/19.04.2002 prin care s-a intabulat dreptul de proprietate in favoarea lui DEAC ERZSEBET prin incheierea nr. 7451/19042002 pe suprafata de 250 mp si Titlul de proprietate nr. 2657 din data de 06.06.2002 prin care s-a reconstituit dreptul de proprietate in favoarea lui NAGY IULIANA, MÁTÉ IRMA, DÉZSI GEZA pe suprafata de 3424 mp						act normativ		7 / 13.03.1996		Parlamentul Romaniei					



5. OBSERVAȚII		
Imobil împrejmuit/ neîmprejmuit	Imobil contestat/ necontestat	Alte observații
Neîmprejmuit		Imobil amplasat si pe nr. topo 188,187



REGISTRUL CADASTRAL AL IMOBILELOR

ANEXA Nr. 2

UAT Tămășeu
Zonă cooperativizată (Co)

Sector cadastral nr. 18


1. DESCRIEREA IMOBILULUI																
DATE TEREN											DATE CONSTRUCȚII					
Identificator teren	Adresă imobil	Număr cadastral	Nr. CF	Suprafața măsurată	Intravilan / extra.(I/E)	Nr. top.	Nr. tarla	Nr. parcelă	Categorie folosință	Suprafață parcelă	Identificator construcție	Cod grupă destinație	Suprafața construită	Nr. niveluri	Nr. CF	Constr. cu acte (DA/NU)
18009	Intravilan, Loc. Parhida, UAT. Tămășeu, Jud. Bihor; (Tarla: -, Parcela: -)		54777	2981	I	187,188			CC	1240	2	CL	120	1	54777-C2	DA
					I	187,188			A	1741	3	CA	25	1	54777-C3	DA
											4	CA	39	1	54777-C4	DA

2. PROPRIETATEA / POSESIA													
Titularul dreptului / posesiei			Proprietar=1 / Posesor=0	Data nașterii / CUI	Domiciliu / Sediu	Cota parte	Identificator entitate asociată	Cotă parte teren UI	Mod de dobândire	Act juridic			Obs. privitoare la proprietar
Nume / Denumire	Inițiala tatălui	Prenume								Tip act	Nr. act / data	Emitent	
BERECZKI		KATALIN	1	03.10.1971	Loc. Tamaseu, Nr.187A, UAT. Tămășeu, Jud. Bihor	1/1	18009		Convenție	act notarial	Contract de donatie imobiliara aut. nr. 849 / 15.11.2022	Mos Gheorghe	nepoata
BERECZKI		KATALIN	1	03.10.1971	Loc. Tamaseu, Nr.187A, UAT. Tămășeu, Jud. Bihor	1/1	C2, C3, C4		Convenție	act notarial	Contract de donatie imobiliara aut. nr. 849 / 15.11.2022	Mos Gheorghe	nepoata

3. SARCINI / DEZMEMBRĂMINTE												
Titular			Data nașterii / CUI	Domiciliu / Sediu	Tipul sarcinii sau al dezmembrămintelor dreptului de proprietate	Cota parte	Identificator entitate asociată	Act juridic			Valoare ipotecă	Tip monedă
Nume / Denumire	Inițiala tatălui	Prenume						Tip act	Nr. act / data	Emitent		
NAGY		IDA	02.01.1943	Loc. Parhida, UAT. Tămășeu, Jud. Bihor	Uzufruct viager	1/1	18009, C2, C3, C4	act notarial	Contract de donatie imobiliara aut. nr. 849 / 15.11.2022	Mos Gheorghe		

4. NOTĂRI, PROCESE, INTERDICȚII			
Tipul notării	Tip act	Nr. act/ data	Identificator entitate asociată
-	-	-	-

5. OBSERVAȚII		
Imobil împrejmuit/ neîmprejmuit	Imobil contestat/ necontestat	Alte observații
Neîmprejmuit		



REGISTRUL CADASTRAL AL IMOBILELOR

ANEXA Nr. 2

UAT Tămășeu
Zonă cooperativizată (Co)

Sector cadastral nr. 18

1. DESCRIEREA IMOBILULUI																
DATE TEREN											DATE CONSTRUCȚII					
Identificator teren	Adresă imobil	Număr cadastral	Nr. CF	Suprafața măsurată	Intravilan / extra.(I/E)	Nr. top.	Nr. tarla	Nr. parcelă	Categorie folosință	Suprafață parcelă	Identificator construcție	Cod grupă destinație	Suprafața construită	Nr. niveluri	Nr. CF	Constr. cu acte (DA/NU)
18010	Intravilan, Loc. Parhida, Nr.48, UAT. Tămășeu, Jud. Bihor; (Tarla: -, Parcela: -)		55913	1200	I	185,186			A	1200						

2. PROPRIETATEA / POSESIA													
Titularul dreptului / posesiei			Proprietar=1 / Posesor=0	Data nașterii / CUI	Domiciliu / Sediu	Cota parte	Identificator entitate asociată	Cotă parte teren UI	Mod de dobândire	Act juridic			Obs. privitoare la proprietar
Nume / Denumire	Inițiala tatălui	Prenume								Tip act	Nr. act / data	Emitent	
BERECZKI		KATALIN	1	03.10.1971	Loc. Tamaseu, Nr.187A, UAT. Tămășeu, Jud. Bihor	1/1	18010		Convenție	act notarial	Contract de donatie imobiliara aut. nr. 848 / 15.11.2022	Mos Gheorghe	nepoata

3. SARCINI / DEZMEMBRĂMINTE												
Titular			Data nașterii / CUI	Domiciliu / Sediu	Tipul sarcinii sau al dezmembrămintelor dreptului de proprietate	Cota parte	Identificator entitate asociată	Act juridic			Valoare ipotecă	Tip monedă
Nume / Denumire	Inițiala tatălui	Prenume						Tip act	Nr. act / data	Emitent		
-	-	-	-	-	-	-	-	-	-	-	-	-

4. NOTĂRI, PROCESE, INTERDICȚII				
Tipul notării	Tip act	Nr. act/ data	Emitent	Identificator entitate asociată
-	-	-	-	-

5. OBSERVAȚII		
Imobil împrejmuit/ neîmprejmuit	Imobil contestat/ necontestat	Alte observații
Neîmprejmuit		



REGISTRUL CADASTRAL AL IMOBILELOR

ANEXA Nr. 2

UAT Tămășeu
Zonă cooperativizată (Co)

Sector cadastral nr. 18


1. DESCRIEREA IMOBILULUI																
DATE TEREN										DATE CONSTRUCȚII						
Identificator teren	Adresă imobil	Număr cadastral	Nr. CF	Suprafața măsurată	Intravilan / extra.(I/E)	Nr. top.	Nr. tarla	Nr. parcelă	Categorie folosință	Suprafață parcelă	Identificator construcție	Cod grupă destinație	Suprafața construită	Nr. niveluri	Nr. CF	Constr. cu acte (DA/NU)
18011	Intravilan, Loc. Parhida, Nr.49, UAT. Tămășeu, Jud. Bihor; (Tarla: -, Parcela: -)		56052	1472	I	185,186			CC	760	1	CL	135	1	56052-C1	DA
					I	185,186			A	712						

2. PROPRIETATEA / POSESIA													
Titularul dreptului / posesiei			Proprietar=1 / Posesor=0	Data nașterii / CUI	Domiciliu / Sediu	Cota parte	Identificator entitate asociată	Cotă parte teren UI	Mod de dobândire	Act juridic			Obs. privitoare la proprietar
Nume / Denumire	Inițiala tatălui	Prenume								Tip act	Nr. act / data	Emitent	
SZÜCS		ALEXANDRU	1	02.12.1939	Jud. Neidentificat	1/1	18011		Reconstituire	act notarial	2547 / 01.01.2000	CJPSDPAT Bihor	
SZÜCS		ALEXANDRU	1		Jud. Neidentificat	1/2	C1		Construire	act administrativ	adeverinta nr. 2383/2003 / 01.01.2003	Primaria comunei Tamaseu	Lipsa CNP
SZÜCS		ALEXANDRU	1		Loc. Parhida, Nr.49, UAT. Tămășeu, Jud. Bihor	1/2	C1		Sucesiune	act notarial	CM NR 122 / 21.12.2023	Gondosch Betty	Lipsa CNP

3. SARCINI / DEZMEMBRĂMINTE												
Titular			Data nașterii / CUI	Domiciliu / Sediu	Tipul sarcinii sau al dezmembrămintelor dreptului de proprietate	Cota parte	Identificator entitate asociată	Act juridic			Valoare ipotecă	Tip monedă
Nume / Denumire	Inițiala tatălui	Prenume						Tip act	Nr. act / data	Emitent		
-	-	-	-	-	-	-	-	-	-	-	-	-

4. NOTĂRI, PROCESE, INTERDICȚII				
Tipul notării	Tip act	Nr. act/ data	Emitent	Identificator entitate asociată
-	-	-	-	-

5. OBSERVAȚII		
Imobil împrejmuit/ neîmprejmuit	Imobil contestat/ necontestat	Alte observații
Împrejmuit		Imobil amplasat si pe nr topo 184,188,1676



REGISTRUL CADASTRAL AL IMOBILELOR

ANEXA Nr. 2

UAT Tămășeu
Zonă cooperativizată (Co)

Sector cadastral nr. 18

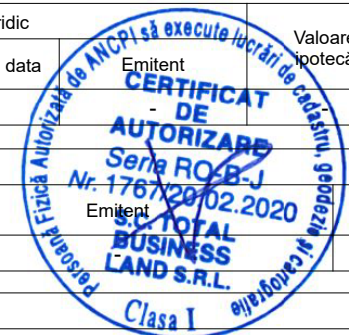
1. DESCRIEREA IMOBILULUI																
DATE TEREN											DATE CONSTRUCȚII					
Identificator teren	Adresă imobil	Număr cadastral	Nr. CF	Suprafața măsurată	Intravilan / extra.(I/E)	Nr. top.	Nr. tarla	Nr. parcelă	Categorie folosință	Suprafață parcelă	Identificator construcție	Cod grupă destinație	Suprafața construită	Nr. niveluri	Nr. CF	Constr. cu acte (DA/NU)
18012	Intravilan, Loc. Parhida, Nr.50, UAT. Tămășeu, Jud. Bihor; (Tarla: -, Parcela: -)	554	51106	3582	I				CC	1181	1	CAS	191	1	51106-C1	DA
					I				A	2401	2	CAS	116	1	51106-C2	DA
											3	CA	28	1	51106-C3	DA
											4	CA	22	1	51106-C4	DA

2. PROPRIETATEA / POSESIA													
Titularul dreptului / posesiei			Proprietar=1 / Posesor=0	Data nașterii / CUI	Domiciliu / Sediul	Cota parte	Identificator entitate asociată	Cotă parte teren UI	Mod de dobândire	Act juridic			Obs. privitoare la proprietar
Nume / Denumire	Inițiala tatălui	Prenume								Tip act	Nr. act / data	Emitent	
PAROHIA REFORMATĂ PARHIDA			1	99999999999999	Loc. Parhida, UAT. Tămășeu, Jud. Bihor	1/1	18012		Lege	Înscris sub semnătura privată	documentație cadastrală 32393/2007 / 14.05.2007	-	
PAROHIA REFORMATĂ PARHIDA			1	99999999999999	Jud. Neidentificat	1/1	C1		Lege	Înscris sub semnătura privată	documentație cadastrală 32393/2007 / 14.05.2007	-	
PAROHIA REFORMATĂ PARHIDA			1	7295910	Jud: Neidentificat	1/1	C2		Construire	act administrativ	6163 / 30.01.2013	OCPI BIHOR	
PAROHIA REFORMATĂ PARHIDA			1	7295910	Jud: Neidentificat	1/1	C3		Construire	act administrativ	6163 / 30.01.2013	OCPI BIHOR	
PAROHIA REFORMATĂ PARHIDA			1	7295910	Jud: Neidentificat	1/1	C4		Construire	act administrativ	6163 / 30.01.2013	OCPI BIHOR	

3. SARCINI / DEZMEMBRĂMINTE												
Titular			Data nașterii / CUI	Domiciliu / Sediul	Tipul sarcinii sau al dezmembrămintelor dreptului de proprietate	Cota parte	Identificator entitate asociată	Act juridic			Valoare ipotecă	Tip monedă
Nume / Denumire	Inițiala tatălui	Prenume						Tip act	Nr. act / data	Emitent		
-	-	-	-	-	-	-	-	-	-	-	-	-

4. NOTĂRI, PROCESE, INTERDICȚII				
Tipul notării	Tip act	Nr. act/ data	Emitent	Identificator entitate asociată
-	-	-	-	-

5. OBSERVAȚII		
Imobil împrejmuit/ neîmprejmuit	Imobil contestat/ necontestat	Alte observații
Neîmprejmuit		



REGISTRUL CADASTRAL AL IMOBILELOR

ANEXA Nr. 2

UAT Tămășeu
Zonă cooperativizată (Co)

Sector cadastral nr. 18

1. DESCRIEREA IMOBILULUI																
DATE TEREN										DATE CONSTRUCȚII						
Identificator teren	Adresă imobil	Număr cadastral	Nr. CF	Suprafața măsurată	Intravilan / extra.(I/E)	Nr. top.	Nr. tarla	Nr. parcelă	Categorie folosință	Suprafața parcelă	Identificator construcție	Cod grupă destinație	Suprafața construită	Nr. niveluri	Nr. CF	Constr. cu acte (DA/NU)
18013	Intravilan, Loc. Parhida, UAT. Tămășeu, Jud. Bihor; (Tarla: -, Parcela: -)		55095	4122	I	180,181,182			CC	1511						
					I	180,181,182			A	2611						

2. PROPRIETATEA / POSESIA													
Titularul dreptului / posesiei			Proprietar=1 / Posesor=0	Data nașterii / CUI	Domiciliu / Sediu	Cota parte	Identificator entitate asociată	Cotă parte teren UI	Mod de dobândire	Act juridic			Obs. privitoare la proprietar
Nume / Denumire	Inițiala tatălui	Prenume								Tip act	Nr. act / data	Emitent	
PAROHIA REFORMATĂ PARHIDA			1	7295910	Romania, Jud. BIHOR, Loc. Parhida, Nr. Postal 50	1/1	18013		Lege	act administrativ	1827 / 03.05.2018	COMUNA TAMASEU	

3. SARCINI / DEZMEMBRĂMINTE													
Titular			Data nașterii / CUI	Domiciliu / Sediu	Tipul sarcinii sau al dezmembrămintelor dreptului de proprietate	Cota parte	Identificator entitate asociată	Act juridic			Valoare ipotecă	Tip monedă	
Nume / Denumire	Inițiala tatălui	Prenume						Tip act	Nr. act / data	Emitent			
-	-	-	-	-	-	-	-	-	-	-	-	-	-

4. NOTĂRI, PROCESE, INTERDICȚII				
Tipul notării	Tip act	Nr. act / data	Emitent	Identificator entitate asociată
-	-	-	-	-

5. OBSERVAȚII		
Imobil împrejmuit / neîmprejmuit	Imobil contestat / necontestat	Alte observații
Neîmprejmuit		



REGISTRUL CADASTRAL AL IMOBILELOR

ANEXA Nr. 2

UAT Tămășeu
Zonă cooperativizată (Co)

Sector cadastral nr. 18

1. DESCRIEREA IMOBILULUI																
DATE TEREN											DATE CONSTRUCȚII					
Identificator teren	Adresă imobil	Număr cadastral	Nr. CF	Suprafața măsurată	Intravilan / extra.(I/E)	Nr. top.	Nr. tarla	Nr. parcelă	Categorie folosință	Suprafață parcelă	Identificator construcție	Cod grupă destinație	Suprafața construită	Nr. niveluri	Nr. CF	Constr. cu acte (DA/NU)
18014	Intravilan, Loc. Parhida, Nr.52, UAT. Tămășeu, Jud. Bihor; (Tarla: -, Parcela: -)		50400	985	I	179			CC	985	1	CAS	154	1	50400-C1	DA

2. PROPRIETATEA / POSESIA															
Titularul dreptului / posesiei			Proprietar=1 / Posesor=0	Data nașterii / CUI	Domiciliu / Sediul	Cota parte	Identificator entitate asociată	Cotă parte teren UI	Mod de dobândire	Act juridic			Obs. privitoare la proprietar		
Nume / Denumire	Inițiala tatălui	Prenume								Tip act	Nr. act / data	Emitent			
PAROHIA REFORMATĂ PARHIDA			1	7295910	Loc. Parhida, UAT. Tămășeu, Jud. Bihor	1/1	18014		Lege	act administrativ	CF. NR.89 PARHIDA / 23.09.2010	OCPI BIHOR			
PAROHIA REFORMATĂ PARHIDA			1	7295910	Loc. Parhida, UAT. Tămășeu, Jud. Bihor	1/1	C1		Lege	act administrativ	CF. NR.89 PARHIDA / 23.09.2010	OCPI BIHOR			

3. SARCINI / DEZMEMBRĂMINTE													
Titular			Data nașterii / CUI	Domiciliu / Sediul	Tipul sarcinii sau al dezmembrămintelor dreptului de proprietate	Cota parte	Identificator entitate asociată	Act juridic			Valoare ipotecă	Tip monedă	
Nume / Denumire	Inițiala tatălui	Prenume						Tip act	Nr. act / data	Emitent			
-	-	-	-	-	-	-	-	-	-	-	-	-	-

4. NOTĂRI, PROCESE, INTERDICȚII				
Tipul notării	Tip act	Nr. act / data	Emitent	Identificator entitate asociată
-	-	-	-	-

5. OBSERVAȚII		
Imobil împrejmuit / neîmprejmuit	Imobil contestat / necontestat	Alte observații
Neîmprejmuit		



REGISTRUL CADASTRAL AL IMOBILELOR

ANEXA Nr. 2

UAT Tămășeu
Zonă cooperativizată (Co)

Sector cadastral nr. 18

1. DESCRIEREA IMOBILULUI																
DATE TEREN										DATE CONSTRUCȚII						
Identificator teren	Adresă imobil	Număr cadastral	Nr. CF	Suprafața măsurată	Intravilan / extra.(I/E)	Nr. top.	Nr. tarla	Nr. parcelă	Categorie folosință	Suprafață parcelă	Identificator construcție	Cod grupă destinație	Suprafața construită	Nr. niveluri	Nr. CF	Constr. cu acte (DA/NU)
18015	Intravilan, Loc. Parhida, Nr.53, UAT. Tămășeu, Jud. Bihor; (Tarla: -, Parcela: -)		159 Parhida	1352	I	178			CC	700	1	CL	99	1		DA
					I	178		A	652	2	CA	54	1		DA	

2. PROPRIETATEA / POSESIA															
Titularul dreptului / posesiei			Proprietar=1 / Posesor=0	Data nașterii / CUI	Domiciliu / Sediu	Cota parte	Identificator entitate asociată	Cotă parte teren UI	Mod de dobândire	Act juridic			Obs. privitoare la proprietar		
Nume / Denumire	Inițiala tatălui	Prenume								Tip act	Nr. act / data	Emitent			
COSOMAI		IULIU	1		Jud. Neidentificat	1/1	18015		Reconstituire	act administrativ	3737, Titlu de proprietate / 24.04.2007	CJPSDPAT BIHOR	Lipsa CNP		
COSOMAI		ILONA	1		Jud. Neidentificat								Lipsa CNP		
CSOMAI		IULIU	1	01.01.1937	Jud. Neidentificat	1/1	C1, C2		Construire	act administrativ	3145, Adeverinta de constructii / 06.09.2022	Primaria Tamaseu	Lipsa CNP		
CSOMAI		ILONA	1		Jud. Neidentificat								Lipsa CNP		

3. SARCINI / DEZMEMBRĂMINTE															
Titular			Data nașterii / CUI	Domiciliu / Sediu	Tipul sarcinii sau al dezmembrămintelor dreptului de proprietate	Cota parte	Identificator entitate asociată	Act juridic			Valoare ipotecă	Tip monedă			
Nume / Denumire	Inițiala tatălui	Prenume						Tip act	Nr. act / data	Emitent					
-	-	-	-	-	-	-	-	-	-	-	-	-	-		

4. NOTĂRI, PROCESE, INTERDICȚII															
Tipul notării						Tip act	Nr. act / data	Emitent	Identificator entitate asociată						
-						-	-	-	-						

5. OBSERVAȚII															
Imobil împrejmuit / neîmprejmuit				Imobil contestat / necontestat				Alte observații							
Împrejmuit								Imobil amplasat si pe nr. topo 1687							



REGISTRUL CADASTRAL AL IMOBILELOR

ANEXA Nr. 2

UAT Tămășeu
Zonă cooperativizată (Co)

Sector cadastral nr. 18

1. DESCRIEREA IMOBILULUI																
DATE TEREN											DATE CONSTRUCȚII					
Identificator teren	Adresă imobil	Număr cadastral	Nr. CF	Suprafața măsurată	Intravilan / extra.(I/E)	Nr. top.	Nr. tarla	Nr. parcelă	Categorie folosință	Suprafață parcelă	Identificator construcție	Cod grupă destinație	Suprafața construită	Nr. niveluri	Nr. CF	Constr. cu acte (DA/NU)
18016	Intravilan, Loc. Parhida, Nr.54, UAT. Tămășeu, Jud. Bihor; (Tarla: -, Parcela: -)		55297	1376	I	178			CC	789	1	CL	106	1	55297-C1	DA
					I	178		A	587	2	CA	50	1	55297-C2	DA	

2. PROPRIETATEA / POSESIA															
Titularul dreptului / posesiei			Proprietar=1 / Posesor=0	Data nașterii / CUI	Domiciliu / Sediul	Cota parte	Identificator entitate asociată	Cotă parte teren UI	Mod de dobândire	Act juridic			Obs. privitoare la proprietar		
Nume / Denumire	Inițiala tatălui	Prenume								Tip act	Nr. act / data	Emitent			
BLAJ		SORIN-VASILE	1	01.12.1992	Loc. Mihai Bravu, Nr.197A, UAT. Roșiori, Jud. Bihor	1/1	18016, C1, C2	Convenție	act notarial	CVC AUT 1105 / 19.07.2019	Indries Patricia Teodora	si sotia			
BLAJ		ECATERINA	1	14.06.1995	Loc. Parhida, Nr.213, UAT. Tămășeu, Jud. Bihor							ca bun comun			

3. SARCINI / DEZMEMBRĂMINTE															
Titular			Data nașterii / CUI	Domiciliu / Sediul	Tipul sarcinii sau al dezmembrămintelor dreptului de proprietate	Cota parte	Identificator entitate asociată	Act juridic			Valoare ipotecă	Tip monedă			
Nume / Denumire	Inițiala tatălui	Prenume						Tip act	Nr. act / data	Emitent					
-	-	-	-	-	-	-	-	-	-	-	-	-	-	-	-

4. NOTĂRI, PROCESE, INTERDICȚII															
Tipul notării						Tip act		Nr. act/ data		Emitent			Identificator entitate asociată		
-						-		-		-			-		

5. OBSERVAȚII															
Imobil împrejmuit/ neimprejmuit				Imobil contestat/ necontestat				Alte observații							
Împrejmuit								Imobil amplasat si pe nr. topo 1687							



REGISTRUL CADASTRAL AL IMOBILELOR

ANEXA Nr. 2

UAT Tămășeu
Zonă cooperativizată (Co)

Sector cadastral nr. 18

1. DESCRIEREA IMOBILULUI																
DATE TEREN										DATE CONSTRUCȚII						
Identificator teren	Adresă imobil	Număr cadastral	Nr. CF	Suprafața măsurată	Intravilan / extra.(I/E)	Nr. top.	Nr. tarla	Nr. parcelă	Categorie folosință	Suprafață parcelă	Identificator construcție	Cod grupă destinație	Suprafața construită	Nr. niveluri	Nr. CF	Constr. cu acte (DA/NU)
18017	Intravilan, Loc. Parhida, Nr.259, UAT. Tămășeu, Jud. Bihor; (Tarla: -, Parcela: -)		639 Parhida	2790	I	204			CC	100	1	CL	93	1		DA
					I	204		A	2690							

2. PROPRIETATEA / POSESIA													
Titularul dreptului / posesiei			Proprietar=1 / Posesor=0	Data nașterii / CUI	Domiciliu / Sediul	Cota parte	Identificator entitate asociată	Cotă parte teren UI	Mod de dobândire	Act juridic			Obs. privitoare la proprietar
Nume / Denumire	Inițiala tatălui	Prenume								Tip act	Nr. act / data	Emitent	
DVORZSIR		JOZSEF	1	03.12.1955	Jud. Neidentificat	723/2790	18017		Convenție	act notarial	22, Contract de vanzare cumparare / 16.08.2005	NP Ogasanu Dan Dumitru	cas. cu
DVORZSIR		MARIANA	1		Jud. Neidentificat								Lipsa CNP
DVORZSIR		JOZSEF	1		Jud. Neidentificat	1/1	C1		Construire	act administrativ	3145, Adeverinta de constructii / 06.09.2022	Primaria Tamaseu	Lipsa CNP
DVORZSIR		MARIANA	1		Jud. Neidentificat								Lipsa CNP
UAT TAMASEU			1	15297903	Loc. Tamaseu, UAT. Tămășeu, Jud. Bihor	2067/2790	18017		Lege	act normativ	7 / 13.03.1996	Parlamentul Romaniei	Proprietar neidentificat

3. SARCINI / DEZMEMBRĂMINTE												
Titular			Data nașterii / CUI	Domiciliu / Sediul	Tipul sarcinii sau al dezmembrămintelor dreptului de proprietate	Cota parte	Identificator entitate asociată	Act juridic			Valoare ipotecă	Tip monedă
Nume / Denumire	Inițiala tatălui	Prenume						Tip act	Nr. act / data	Emitent		
-	-	-	-	-	-	-	-	-	-	-	-	-

4. NOTĂRI, PROCESE, INTERDICȚII				
Tipul notării	Tip act	Nr. act / data	Emitent	Identificator entitate asociată
-	-	-	-	-

5. OBSERVAȚII		
Imobil împrejmuit / neîmprejmuit	Imobil contestat / necontestat	Alte observații
Neîmprejmuit		Construcția din CF autodemolată

