

REGISTRUL CADASTRAL AL IMOBILELOR

ANEXA Nr. 2

UAT Tămășeu

Zonă necooperativizată (NCo)

Sector cadastral nr. 17

1. DESCRIEREA IMOBILULUI																
DATE TEREN										DATE CONSTRUCȚII						
Identificator teren	Adresă imobil	Număr cadastral	Nr. CF	Suprafața măsurată	Intravilan / extra.(I/E)	Nr. top.	Nr. tarla	Nr. parcelă	Categorie folosință	Suprafață parcelă	Identificator construcție	Cod grupă destinație	Suprafața construită	Nr. niveluri	Nr. CF	Constr. cu acte (DA/NU)
17000	Intravilan, Loc. Parhida, Nr.55, UAT. Tămășeu, Jud. Bihor; (Tarla: -, Parcela: -)		505 Parhida	1261	I	177			CC	462	1	CL	82	1		DA
					I	177		A	799	2	CA	40	1		DA	

2. PROPRIETATEA / POSESIA													
Titularul dreptului / posesiei			Proprietar=1 / Posesor=0	Data nașterii / CUI	Domiciliu / Sediul	Cota parte	Identificator entitate asociată	Cotă parte teren UI	Mod de dobândire	Act juridic			Obs. privitoare la proprietar
Nume / Denumire	Inițiala tatălui	Prenume								Tip act	Nr. act / data	Emitent	
GONCZI		IOSIF	1		Jud. Neidentificat	1/1	17000		Reconstituire	act administrativ	1725, Titlu de proprietate / 30.10.1996	CJPSDPAT BIHOR	Lipsa CNP
GONCZI		IOSIF	1		Jud. Neidentificat	1/1	C1		Construire	act administrativ	2458, Adeverinta / 21.11.2003	Primaria comunei Tamaseu	Lipsa CNP
GONCZI		IOSIF	1		Jud. Neidentificat	1/1	C2		Construire	act administrativ	3145, Adeverinta de constructii / 06.09.2022	Primaria Tamaseu	Lipsa CNP

3. SARCINI / DEZMEMBRĂMINTE												
Titular			Data nașterii / CUI	Domiciliu / Sediul	Tipul sarcinii sau al dezmembrămintelor dreptului de proprietate	Cota parte	Identificator entitate asociată	Act juridic			Valoare ipotecă	Tip monedă
Nume / Denumire	Inițiala tatălui	Prenume						Tip act	Nr. act / data	Emitent		
-	-	-	-	-	-	-	-	-	-	-	-	-

4. NOTĂRI, PROCESE, INTERDICȚII				
Tipul notării	Tip act	Nr. act / data	Emitent	Identificator entitate asociată
-	-	-	-	-

5. OBSERVAȚII		
Imobil împrejmuit / neîmprejmuit	Imobil contestat / necontestat	Alte observații
Împrejmuit		Imobil amplasat si pe nr. top. 1699/1 și 1718/1



REGISTRUL CADASTRAL AL IMOBILELOR

ANEXA Nr. 2

UAT Tămășeu
Zonă cooperativizată (Co)

Sector cadastral nr. 17

1. DESCRIEREA IMOBILULUI																
DATE TEREN											DATE CONSTRUCȚII					
Identificator teren	Adresă imobil	Număr cadastral	Nr. CF	Suprafața măsurată	Intravilan / extra.(I/E)	Nr. top.	Nr. tarla	Nr. parcelă	Categorie folosință	Suprafață parcelă	Identificator construcție	Cod grupă destinație	Suprafața construită	Nr. niveluri	Nr. CF	Constr. cu acte (DA/NU)
17001	Intravilan, Loc. Parhida, Nr.56, UAT. Tămășeu, Jud. Bihor; (Tarla: -, Parcela: -)		53558	816	I	176			CC	816	1	CL	84	1	53558-C1	DA
											2	CA	31	1		DA
											3	CA	25	1		DA

2. PROPRIETATEA / POSESIA															
Titularul dreptului / posesiei			Proprietar=1 / Posesor=0	Data nașterii / CUI	Domiciliu / Sediu	Cota parte	Identificator entitate asociată	Cotă parte teren UI	Mod de dobândire	Act juridic			Obs. privitoare la proprietar		
Nume / Denumire	Inițiala tatălui	Prenume								Tip act	Nr. act / data	Emitent			
SZABO		ANNA MARIA	1	19.08.1973	Romania, Jud. BIHOR, Loc. Oradea, Str. Matei Corvin, Nr. Postal 301, Bl. SMA, Ap. 2	1/2	17001, C1		Convenție	act notarial	cvc aut. 803 / 30.07.2015	BIN Baba Marinela Florica Camelia	si sotul		
SZABO		IOSIF	1	15.09.1970	Jud. Neidentificat										
GOMBOS		ZSOLT-JOZSEF	1	05.07.1978	Jud. Neidentificat	1/2	17001, C1		Convenție	act notarial	cvc aut. 803 / 30.07.2015	BIN Baba Marinela Florica Camelia	nec.		
SZABO		ANNA MARIA	1		Jud. Neidentificat	1/1	C2, C3		Construire	act administrativ	3145, Adeverinta de constructii / 06.09.2022	Primaria Tamaseu	Lipsa CNP		
SZABO		IOSIF	1	15.09.1970	Jud. Neidentificat										
GOMBOS		ZSOLT-JOZSEF	1	05.07.1978	Jud. Neidentificat										

3. SARCINI / DEZMEMBRĂMINTE															
Titular			Data nașterii / CUI	Domiciliu / Sediu	Tipul sarcinii sau al dezmembrămintelor dreptului de proprietate	Cota parte	Identificator entitate asociată	Act juridic			Valoare ipotecă	Tip monedă			
Nume / Denumire	Inițiala tatălui	Prenume						Tip act	Nr. act / data	Emitent					
GOMBOS		MARIA	10.07.1952	Romania, Jud. BIHOR, Loc. Sisterea, Nr. Postal 56	Uzuctruct viager	1/1	17001, C1	act notarial	cvc aut. 803 / 30.07.2015	BIN Baba Marinela Florica Camelia					

4. NOTĂRI, PROCESE, INTERDICȚII															
Tipul notării						Tip act		Nr. act / data		Emitent		Identificator entitate asociată			
-						-		-		-		-			

5. OBSERVAȚII															
Imobil împrejmuit / neîmprejmuit				Imobil contestat / necontestat				Alte observații							
Împrejmuit								Imbil amplasat si pe nr. top 171 si 169							



REGISTRUL CADASTRAL AL IMOBILELOR

ANEXA Nr. 2

UAT Tămășeu
Zonă cooperativizată (Co)

Sector cadastral nr. 17

1. DESCRIEREA IMOBILULUI																		
DATE TEREN										DATE CONSTRUCȚII								
Identificator teren	Adresă imobil	Număr cadastral	Nr. CF	Suprafața măsurată	Intravilan / extra.(I/E)	Nr. top.	Nr. tarla	Nr. parcelă	Categorie folosință	Suprafață parcelă	Identificator construcție	Cod grupă destinație	Suprafața construită	Nr. niveluri	Nr. CF	Constr. cu acte (DA/NU)		
17002	Intravilan, Loc. Parhida, Nr.57, UAT. Tămășeu, Jud. Bihor; (Tarla: -, Parcela: -)		51302	800	I	175			CC	800	1	CL	85	1	51302-C1	DA		
											2	CL	54	1		DA		
													3	CA	49	1		DA
													4	CA	37	1		DA

2. PROPRIETATEA / POSESIA													
Titularul dreptului / posesiei			Proprietar=1 / Posesor=0	Data nașterii / CUI	Domiciliu / Sediul	Cota parte	Identificator entitate asociată	Cotă parte teren UI	Mod de dobândire	Act juridic			Obs. privitoare la proprietar
Nume / Denumire	Inițiala tatălui	Prenume								Tip act	Nr. act / data	Emitent	
GONCZI		IOZSEF	1		Romania, Jud. BIHOR, Loc. Oradea, Str. TRAIAN LALESCU, Nr. Postal 16, Bl. PB42, Ap. 5	1/1	17002		Convenție	act notarial	19 / 15.01.2014	Mos Anca Laura	si sotia, Lipsa CNP
GONCZI		AURORA-ECATERINA	1	07.09.1956	Jud. Neidentificat								bun comun
GÖNCZI		JÓZSEF	1	31.01.1953	Loc. Oradea, Str. TRAIAN LALESCU, Nr.16, Bl.PB42, Ap.5, UAT. Oradea, Jud. Bihor	13/16	C1, C2, C3, C4		Sucesiune	act notarial	CERTIFICAT DE MOSTENITOR SI LEGATAR NR. 31 SI CERTIFICAT DE MOSTENITOR SUPLIMENTAR NR. 31 / 26.10.2023	Matei Monica Mihaela	
GÖNCZI		JÓZSEF	1	31.01.1953	Loc. Oradea, Str. TRAIAN LALESCU, Nr.16, Bl.PB42, Ap.5, UAT. Oradea, Jud. Bihor	3/16	C1, C2, C3, C4		Convenție	act notarial	ACT DE PARTAJ / 07.12.2023	Gitea Teodora Lidia	

3. SARCINI / DEZMEMBRĂMINTE												
Titular			Data nașterii / CUI	Domiciliu / Sediul	Tipul sarcinii sau al dezmembrămintelor dreptului de proprietate	Cota parte	Identificator entitate asociată	Act juridic			Valoare ipotecă	Tip monedă
Nume / Denumire	Inițiala tatălui	Prenume						Tip act	Nr. act / data	Emitent		
-	-	-	-	-	-	-	-	-	-	-	-	-

4. NOTĂRI, PROCESE, INTERDICȚII				
Tipul notării	Tip act	Nr. act / data	Emitent	Identificator entitate asociată
-	-	-	-	-



5. OBSERVAȚII		
Imobil împrejmuit/ neîmprejmuit	Imobil contestat/ necontestat	Alte observații
Împrejmuit		Imobil amplasat si pe nr. top. 171 si 1699/1.



REGISTRUL CADASTRAL AL IMOBILELOR

ANEXA Nr. 2

UAT Tămășeu
Zonă cooperativizată (Co)

Sector cadastral nr. 17

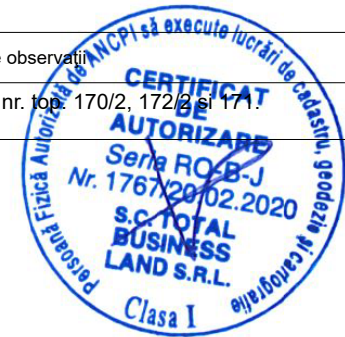
1. DESCRIEREA IMOBILULUI																
DATE TEREN											DATE CONSTRUCȚII					
Identificator teren	Adresă imobil	Număr cadastral	Nr. CF	Suprafața măsurată	Intravilan / extra.(I/E)	Nr. top.	Nr. tarla	Nr. parcelă	Categorie folosință	Suprafață parcelă	Identificator construcție	Cod grupă destinație	Suprafața construită	Nr. niveluri	Nr. CF	Constr. cu acte (DA/NU)
17003	Intravilan, Loc. Parhida, Nr.58, UAT. Tămășeu, Jud. Bihor; (Tarla: -, Parcela: -)		399 Parhida	4740	I	170/1, 172/1, 174			CC	1750	1	CL	95	1		DA
					I	170/1, 172/1, 174		A	2990							

2. PROPRIETATEA / POSESIA													
Titularul dreptului / posesiei			Proprietar=1 / Posesor=0	Data nașterii / CUI	Domiciliu / Sediul	Cota parte	Identificator entitate asociată	Cotă parte teren UI	Mod de dobândire	Act juridic			Obs. privitoare la proprietar
Nume / Denumire	Inițiala tatălui	Prenume								Tip act	Nr. act / data	Emitent	
PALLAGI		ADEL	1		Jud. Neidentificat	1/2	17003, C1		Succesiune	act notarial	165, Certificat de mostenitor / 26.04.1999	BNP Dragoiu Ilie	Lipsa CNP
PALLAGI		ADEL	1		Jud. Neidentificat	1/2	17003, C1		leșire Din indiviziune	act notarial	2011, Act sistarea indiviziunii / 23.08.1999	BNP Stanca Valentina	Lipsa CNP, cas.

3. SARCINI / DEZMEMBRĂMINTE												
Titular			Data nașterii / CUI	Domiciliu / Sediul	Tipul sarcinii sau al dezmembrămintelor dreptului de proprietate	Cota parte	Identificator entitate asociată	Act juridic			Valoare ipotecă	Tip monedă
Nume / Denumire	Inițiala tatălui	Prenume						Tip act	Nr. act / data	Emitent		
-	-	-	-	-	-	-	-	-	-	-	-	-

4. NOTĂRI, PROCESE, INTERDICȚII				
Tipul notării	Tip act	Nr. act / data	Emitent	Identificator entitate asociată
-	-	-	-	-

5. OBSERVAȚII		
Imobil împrejmuit / neîmprejmuit	Imobil contestat / necontestat	Alte observații
Împrejmuit		Imobil amplasat si pe nr. top. 170/2, 172/2 si 174.



REGISTRUL CADASTRAL AL IMOBILELOR

ANEXA Nr. 2

UAT Tămășeu

Zonă cooperativizată (Co)

Sector cadastral nr. 17

1. DESCRIEREA IMOBILULUI																
DATE TEREN											DATE CONSTRUCȚII					
Identificator teren	Adresă imobil	Număr cadastral	Nr. CF	Suprafața măsurată	Intravilan / extra.(I/E)	Nr. top.	Nr. tarla	Nr. parcelă	Categorie folosință	Suprafață parcelă	Identificator construcție	Cod grupă destinație	Suprafața construită	Nr. niveluri	Nr. CF	Constr. cu acte (DA/NU)
17004	Intravilan, Loc. Parhida, Nr.59, UAT. Tămășeu, Jud. Bihor; (Tarla: -, Parcela: -)	1004	50832	441	I				CC	441	1	CL	62	1	50832-C1	DA

2. PROPRIETATEA / POSESIA													
Titularul dreptului / posesiei			Proprietar=1 / Posesor=0	Data nașterii / CUI	Domiciliu / Sediu	Cota parte	Identificator entitate asociată	Cotă parte teren UI	Mod de dobândire	Act juridic			Obs. privitoare la proprietar
Nume / Denumire	Inițiala tatălui	Prenume								Tip act	Nr. act / data	Emitent	
SZABO		IRMA	1	27.09.1949	Jud: Neidentifica	1/1	17004		Convenție	act notarial	Act de dezlipire si sistarea starii de indiviziune / 28.03.2012	BNP-GARBA CORNEL	
SZABÓ		IRMA	1	27.09.1949	Loc. Oradea, Str. GREIERULUI, Nr.8, UAT. Oradea, Jud. Bihor	1/1	C1		Construire	act administrativ	Certif. de atestare a edificarii constructiei 475 / 17.03.2017	Primaria Tamaseu	

3. SARCINI / DEZMEMBRĂMINTE												
Titular			Data nașterii / CUI	Domiciliu / Sediu	Tipul sarcinii sau al dezmembrămintelor dreptului de proprietate	Cota parte	Identificator entitate asociată	Act juridic			Valoare ipotecă	Tip monedă
Nume / Denumire	Inițiala tatălui	Prenume						Tip act	Nr. act / data	Emitent		
-	-	-	-	-	-	-	-	-	-	-	-	-

4. NOTĂRI, PROCESE, INTERDICȚII				
Tipul notării	Tip act	Nr. act / data	Emitent	Identificator entitate asociată
-	-	-	-	-

5. OBSERVAȚII		
Imobil împrejmuit / neîmprejmuit	Imobil contestat / necontestat	Alte observații
Neîmprejmuit		



REGISTRUL CADASTRAL AL IMOBILELOR

ANEXA Nr. 2

UAT Tămășeu

Zonă cooperativizată (Co)

Sector cadastral nr. 17

1. DESCRIEREA IMOBILULUI																
DATE TEREN										DATE CONSTRUCȚII						
Identificator teren	Adresă imobil	Număr cadastral	Nr. CF	Suprafața măsurată	Intravilan / extra.(I/E)	Nr. top.	Nr. tarla	Nr. parcelă	Categorie folosință	Suprafață parcelă	Identificator construcție	Cod grupă destinație	Suprafața construită	Nr. niveluri	Nr. CF	Constr. cu acte (DA/NU)
17005	Intravilan, Loc. Parhida, Nr.59, UAT. Tămășeu, Jud. Bihor; (Tarla: -, Parcela: -)		50016	2910	I	168, 169			CC	651	1	CL	32	1	50016-C1	DA
					I	168, 169		A	2259							

2. PROPRIETATEA / POSESIA													
Titularul dreptului / posesiei			Proprietar=1 / Posesor=0	Data nașterii / CUI	Domiciliu / Sediul	Cota parte	Identificator entitate asociată	Cotă parte teren UI	Mod de dobândire	Act juridic			Obs. privitoare la proprietar
Nume / Denumire	Inițiala tatălui	Prenume								Tip act	Nr. act / data	Emitent	
SZABO		IRMA	1		Jud: Neidentifica	1/2	C1		Convenție	act notarial	1895, Contract de vanzare cumparare / 24.03.1999	BNP Ilie Dragoiu	cas. - bun propriu, Lipsa CNP
SZABO		IRMA	1	27.09.1949	Jud: Neidentifica	40/2910	17005		Sucesiune	act notarial	Certificat de mostenitor nr 32 din dosar succesoral 37 / 27.03.2012	BNP-GARBA CORNEL	
SZABO		IRMA	1	27.09.1949	Jud. Neidentificat	2259/2910	17005		Convenție	act notarial	contract de partaj succesoral voluntar aut. nr.817 / 12.06.2014	BNP Muresan Voichita	
SZABO		IRMA	1	27.09.1949	Jud: Neidentifica	400/2910	17005		Convenție	act notarial	contract de partaj succesoral voluntar autentificat sub nr. 817 / 12.06.2014	BNP Muresan Voichita	
SZABO		IRMA	1	27.09.1949	Jud: Neidentifica	1/2	C1		Convenție	act notarial	contract de partaj succesoral voluntar autentificat sub nr. 817 / 12.06.2014	BNP Muresan Voichita	
SZABO		IRMA	0	27.09.1949	Jud. Neidentificat	211/2910	17005		Constituire	act administrativ	3146, Adeverinta de posesie / 06.09.2022	Primăria Tămășeu	

3. SARCINI / DEZMEMBRĂMINTE

Titular			Data nașterii / CUI	Domiciliu / Sediul	Tipul sarcinii sau al dezmembrămintelor dreptului de proprietate	Cota parte	Identificator entitate asociată	Act juridic			Valoare ipotecă	Tip monedă
Nume / Denumire	Inițiala tatălui	Prenume						Tip act	Nr. act / data	Emitent		
-	-	-	-	-	-	-	-	-	-	-	-	-

4. NOTĂRI, PROCESE, INTERDICȚII

Tipul notării	Tip act	Nr. act/ data	Emitent	Identificator entitate asociată
-	-	-	-	-

5. OBSERVAȚII

Imobil împrejmuit/ neîmprejmuit	Imobil contestat/ necontestat	Alte observații
Neîmprejmuit		Si CF 50016.



REGISTRUL CADASTRAL AL IMOBILELOR

ANEXA Nr. 2

UAT Tămășeu
Zonă cooperativizată (Co)

Sector cadastral nr. 17

1. DESCRIEREA IMOBILULUI																
DATE TEREN										DATE CONSTRUCȚII						
Identificator teren	Adresă imobil	Număr cadastral	Nr. CF	Suprafața măsurată	Intravilan / extra.(I/E)	Nr. top.	Nr. tarla	Nr. parcelă	Categorie folosință	Suprafață parcelă	Identificator construcție	Cod grupă destinație	Suprafața construită	Nr. niveluri	Nr. CF	Constr. cu acte (DA/NU)
17006	Intravilan, Loc. Parhida, Nr.60, UAT. Tămășeu, Jud. Bihor; (Tarla: -, Parcela: -)		1188 Parhida	1597	I	166, 167			CC	838	1	CL	84	1		DA
					I	166, 167			A	759	2	CA	70	1		DA

2. PROPRIETATEA / POSESIA													
Titularul dreptului / posesiei			Proprietar=1 / Posesor=0	Data nașterii / CUI	Domiciliu / Sediul	Cota parte	Identificator entitate asociată	Cotă parte teren UI	Mod de dobândire	Act juridic			Obs. privitoare la proprietar
Nume / Denumire	Inițiala tatălui	Prenume								Tip act	Nr. act / data	Emitent	
ORBAN		LAJOS FERENC	1		Jud. Neidentificat	1/1	17006, C1		Convenție	act notarial	Contract de vanzare cumparare / 08.08.2019	BNP	necas., Lipsa CNP
ORBAN		LAJOS FERENC	1	18.08.1979	Jud. Neidentificat	1/1	C2		Construire	act administrativ	3145, Adeverinta de constructii / 06.09.2022	Primaria Tamaseu	

3. SARCINI / DEZMEMBRĂMINTE													
Titular			Data nașterii / CUI	Domiciliu / Sediul	Tipul sarcinii sau al dezmembrămintelor dreptului de proprietate	Cota parte	Identificator entitate asociată	Act juridic			Valoare ipotecă	Tip monedă	
Nume / Denumire	Inițiala tatălui	Prenume						Tip act	Nr. act / data	Emitent			
-	-	-	-	-	-	-	-	-	-	-	-	-	-

4. NOTĂRI, PROCESE, INTERDICȚII				
Tipul notării	Tip act	Nr. act / data	Emitent	Identificator entitate asociată
-	-	-	-	-

5. OBSERVAȚII		
Imobil împrejmuit / neîmprejmuit	Imobil contestat / necontestat	Alte observații
Neîmprejmuit		



REGISTRUL CADASTRAL AL IMOBILELOR

ANEXA Nr. 2

UAT Tămășeu
Zonă cooperativizată (Co)

Sector cadastral nr. 17

1. DESCRIEREA IMOBILULUI																
DATE TEREN										DATE CONSTRUCȚII						
Identificator teren	Adresă imobil	Număr cadastral	Nr. CF	Suprafața măsurată	Intravilan / extra.(I/E)	Nr. top.	Nr. tarla	Nr. parcelă	Categorie folosință	Suprafață parcelă	Identificator construcție	Cod grupă destinație	Suprafața construită	Nr. niveluri	Nr. CF	Constr. cu acte (DA/NU)
17007	Intravilan, Loc. Parhida, Nr.61, UAT. Tămășeu, Jud. Bihor; (Tarla: -, Parcela: -)		1188 Parhida	1495	I	166, 167			CC	550	1	CL	117	1		DA
					I	166, 167		A	945							

2. PROPRIETATEA / POSESIA															
Titularul dreptului / posesiei			Proprietar=1 / Posesor=0	Data nașterii / CUI	Domiciliu / Sediu	Cota parte	Identificator entitate asociată	Cotă parte teren UI	Mod de dobândire	Act juridic			Obs. privitoare la proprietar		
Nume / Denumire	Inițiala tatălui	Prenume								Tip act	Nr. act / data	Emitent			
PAPP		IULIANNA-ERZSEBET	1		Jud. Neidentificat	1/1	17007, C1		Convenție	act notarial	424, Contract de vanzare cumparare / 11.04.2014	Popa Carmen	necasatorita, Lipsa CNP		

3. SARCINI / DEZMEMBRĂMINTE													
Titular			Data nașterii / CUI	Domiciliu / Sediu	Tipul sarcinii sau al dezmembrămintelor dreptului de proprietate	Cota parte	Identificator entitate asociată	Act juridic			Valoare ipotecă	Tip monedă	
Nume / Denumire	Inițiala tatălui	Prenume						Tip act	Nr. act / data	Emitent			
-	-	-	-	-	-	-	-	-	-	-	-	-	-

4. NOTĂRI, PROCESE, INTERDICȚII				
Tipul notării	Tip act	Nr. act / data	Emitent	Identificator entitate asociată
-	-	-	-	-

5. OBSERVAȚII		
Imobil împrejmuit / neîmprejmuit	Imobil contestat / necontestat	Alte observații
Neîmprejmuit		



REGISTRUL CADASTRAL AL IMOBILELOR

ANEXA Nr. 2

UAT Tămășeu
Zonă cooperativizată (Co)

Sector cadastral nr. 17

1. DESCRIEREA IMOBILULUI																
DATE TEREN										DATE CONSTRUCȚII						
Identificator teren	Adresă imobil	Număr cadastral	Nr. CF	Suprafața măsurată	Intravilan / extra.(I/E)	Nr. top.	Nr. tarla	Nr. parcelă	Categorie folosință	Suprafață parcelă	Identificator construcție	Cod grupă destinație	Suprafața construită	Nr. niveluri	Nr. CF	Constr. cu acte (DA/NU)
17008	Intravilan, Loc. Parhida, Nr.62, UAT. Tămășeu, Jud. Bihor; (Tarla: -, Parcela: -)		55236	1921	I	163/2, 164/8			CC	900	1	CL	94	1	55236-C1	DA
					I	164/8			A	1021	2	CA	82	1		DA

2. PROPRIETATEA / POSESIA															
Titularul dreptului / posesiei			Proprietar=1 / Posesor=0	Data nașterii / CUI	Domiciliu / Sediul	Cota parte	Identificator entitate asociată	Cotă parte teren UI	Mod de dobândire	Act juridic			Obs. privitoare la proprietar		
Nume / Denumire	Inițiala tatălui	Prenume								Tip act	Nr. act / data	Emitent			
MÁTHÉ		GÉZA	1	26.05.1956	Loc. Paleu, Nr.136, UAT. Paleu, Jud. Bihor	1/1	17008, C1		Succesiune	act notarial	CM 11 dos. 11, 12/2019 / 18.03.2019	Indries Patricia Teodora			
MATHE		GEZA	1	26.05.1956	Jud. Neidentificat	1/1	C2		Construire	act administrativ	3145, Adeverinta de constructii / 06.09.2022	Primaria Tamaseu			

3. SARCINI / DEZMEMBRĂMINTE															
Titular			Data nașterii / CUI	Domiciliu / Sediul	Tipul sarcinii sau al dezmembrămintelor dreptului de proprietate	Cota parte	Identificator entitate asociată	Act juridic			Valoare ipotecă	Tip monedă			
Nume / Denumire	Inițiala tatălui	Prenume						Tip act	Nr. act / data	Emitent					
-	-	-	-	-	-	-	-	-	-	-	-	-	-		

4. NOTĂRI, PROCESE, INTERDICȚII															
Tipul notării						Tip act	Nr. act / data	Emitent	Identificator entitate asociată						
-						-	-	-	-						

5. OBSERVAȚII															
Imobil împrejmuit / neîmprejmuit				Imobil contestat / necontestat				Alte observații							
Neîmprejmuit															



REGISTRUL CADASTRAL AL IMOBILELOR

ANEXA Nr. 2

UAT Tămășeu
Zonă cooperativizată (Co)

Sector cadastral nr. 17


1. DESCRIEREA IMOBILULUI																
DATE TEREN											DATE CONSTRUCȚII					
Identificator teren	Adresă imobil	Număr cadastral	Nr. CF	Suprafața măsurată	Intravilan / extra.(I/E)	Nr. top.	Nr. tarla	Nr. parcelă	Categorie folosință	Suprafață parcelă	Identificator construcție	Cod grupă destinație	Suprafața construită	Nr. niveluri	Nr. CF	Constr. cu acte (DA/NU)
17009	Intravilan, Loc. Parhida, Nr.63, UAT. Tămășeu, Jud. Bihor; (Tarla: -, Parcela: -)		51404	2029	I	163/1, 164/7			CC	567	1	CL	83	1	51404-C1	DA
					I	163/1,164/7			A	1462	2	CA	71	1		DA

2. PROPRIETATEA / POSESIA													
Titularul dreptului / posesiei			Proprietar=1 / Posesor=0	Data nașterii / CUI	Domiciliu / Sediul	Cota parte	Identificator entitate asociată	Cotă parte teren UI	Mod de dobândire	Act juridic			Obs. privitoare la proprietar
Nume / Denumire	Inițiala tatălui	Prenume								Tip act	Nr. act / data	Emitent	
MATE		VIOLA	1	04.02.1955	Jud: Neidentifica	1/1	17009		Convenție	act notarial	contract de partaj succesoral voluntar autentificat sub nr. 817 / 12.06.2014	BNP Muresan Voichita	
MATE		VIOLA	1	04.02.1955	Jud: Neidentifica	1/1	C1		Convenție	act notarial	contract de partaj succesoral voluntar autentificat sub nr. 817 / 12.06.2014	BNP Muresan Voichita	
MATE		VIOLA	1	04.02.1955	Jud. Neidentificat	1/1	C2		Construire	act administrativ	3145, Adeverinta constructii / 06.09.2022	Primaria Tamaseu	

3. SARCINI / DEZMEMBRĂMINTE												
Titular			Data nașterii / CUI	Domiciliu / Sediul	Tipul sarcinii sau al dezmembrămintelor dreptului de proprietate	Cota parte	Identificator entitate asociată	Act juridic			Valoare ipotecă	Tip monedă
Nume / Denumire	Inițiala tatălui	Prenume						Tip act	Nr. act / data	Emitent		
-	-	-	-	-	-	-	-	-	-	-	-	-

4. NOTĂRI, PROCESE, INTERDICȚII			
Tipul notării	Tip act	Nr. act / data	Identificator entitate asociată
-	-	-	-

5. OBSERVAȚII		
Imobil împrejmuit / neîmprejmuit	Imobil contestat / necontestat	Alte observații
Împrejmuit		Imobil amplasat si pe nr. top. 162.



REGISTRUL CADASTRAL AL IMOBILELOR

ANEXA Nr. 2

UAT Tămășeu

Zonă cooperativizată (Co)

Sector cadastral nr. 17


1. DESCRIEREA IMOBILULUI																
DATE TEREN											DATE CONSTRUCȚII					
Identificator teren	Adresă imobil	Număr cadastral	Nr. CF	Suprafața măsurată	Intravilan / extra.(I/E)	Nr. top.	Nr. tarla	Nr. parcelă	Categorie folosință	Suprafață parcelă	Identificator construcție	Cod grupă destinație	Suprafața construită	Nr. niveluri	Nr. CF	Constr. cu acte (DA/NU)
17010	Intravilan, Loc. Parhida, Nr.64, UAT. Tămășeu, Jud. Bihor; (Tarla: -, Parcela: -)		55987	2507	I				CC	772	1	CL	97	2	55987-C1	DA
					I				A	1735	2	CA	32	1	55987-C2	DA
											3	CA	30	1	55987-C3	DA
											4	CA	47	1	55987-C4	DA

2. PROPRIETATEA / POSESIA													
Titularul dreptului / posesiei			Proprietar=1 / Posesor=0	Data nașterii / CUI	Domiciliu / Sediu	Cota parte	Identificator entitate asociată	Cotă parte teren UI	Mod de dobândire	Act juridic			Obs. privitoare la proprietar
Nume / Denumire	Inițiala tatălui	Prenume								Tip act	Nr. act / data	Emitent	
DAICA		ERZSÉBET	1	10.09.1970	Jud. Neidentificat	1/1	C1, C2, C3, C4		Succesiune	act administrativ	2539 / 13.09.2000	CJPSPDPAT	
DAICA		ERZSÉBET	1	10.09.1970	Jud. Neidentificat	1/4	17010		Convenție	act notarial	Contract de donație aut. nr.337 / 31.03.2023	Ochis Lucia Doina	
DAICA		ERZSÉBET	1	10.09.1970	Jud. Neidentificat	1/4	17010		Convenție	act notarial	DONATIE AUT NR 929 / 10.05.2023	Popa Ioan	
DAICA		ERZSEBET	1	10.09.1970	Loc. Parhida, Nr.64, UAT. Tămășeu, Jud. Bihor	1/4	17010		Convenție	act notarial	Contract de Donatie Imobiliara Aut 1136 / 07.06.2023	Dragoiu Ilie	
DAICA		ERZSEBET	1	10.09.1970	Loc. Parhida, Nr.64, UAT. Tămășeu, Jud. Bihor	1/4	17010		Succesiune	act notarial	CM NR 49 / 08.12.2022	Dimitriu Georgel Irinel	

3. SARCINI / DEZMEMBRĂMINTE												
Titular			Data nașterii / CUI	Domiciliu / Sediu	Tipul sarcinii sau al dezmembrămintelor dreptului de proprietate	Cota parte	Identificator entitate asociată	Act juridic			Valoare ipotecă	Tip monedă
Nume / Denumire	Inițiala tatălui	Prenume						Tip act	Nr. act / data	Emitent		
-	-	-	-	-	-	-	-	-	-	-	-	-

4. NOTĂRI, PROCESE, INTERDICȚII				
Tipul notării	Tip act	Nr. act/ data	Emitent	Identificator entitate asociată
-	-	-	-	-

5. OBSERVAȚII		
Imobil împrejmuit/ neîmprejmuit	Imobil contestat/ necontestat	Alte observații
Împrejmuit		



REGISTRUL CADASTRAL AL IMOBILELOR

ANEXA Nr. 2

UAT Tămășeu
Zonă cooperativizată (Co)

Sector cadastral nr. 17

1. DESCRIEREA IMOBILULUI																
DATE TEREN										DATE CONSTRUCȚII						
Identificator teren	Adresă imobil	Număr cadastral	Nr. CF	Suprafața măsurată	Intravilan / extra.(I/E)	Nr. top.	Nr. tarla	Nr. parcelă	Categorie folosință	Suprafață parcelă	Identificator construcție	Cod grupă destinație	Suprafața construită	Nr. niveluri	Nr. CF	Constr. cu acte (DA/NU)
17011	Intravilan, Loc. Parhida, Nr.65, UAT. Tămășeu, Jud. Bihor; (Tarla: -, Parcela: -)		933 Parhida	2448	I	159, 160			CC	978	1	CL	107	1		DA
					I	159, 160		A	1470	2	CA	45	1		DA	

2. PROPRIETATEA / POSESIA															
Titularul dreptului / posesiei			Proprietar=1 / Posesor=0	Data nașterii / CUI	Domiciliu / Sediul	Cota parte	Identificator entitate asociată	Cotă parte teren UI	Mod de dobândire	Act juridic			Obs. privitoare la proprietar		
Nume / Denumire	Inițiala tatălui	Prenume								Tip act	Nr. act / data	Emitent			
TOTH		IRINA	1		Jud. Neidentificat	1/1	17011, C1		Convenție	act notarial	398, Contract de donatie / 18.03.2008	BNP Radu Mona	Lipsa CNP		
TOTH		IRINA	1		Jud. Neidentificat	1/1	C2		Construire	act administrativ	3145, Adeverinta constructii / 06.09.2022	Primaria Tamaseu	Lipsa CNP		

3. SARCINI / DEZMEMBRĂMINTE															
Titular			Data nașterii / CUI	Domiciliu / Sediul	Tipul sarcinii sau al dezmembrămintelor dreptului de proprietate	Cota parte	Identificator entitate asociată	Act juridic			Valoare ipotecă	Tip monedă			
Nume / Denumire	Inițiala tatălui	Prenume						Tip act	Nr. act / data	Emitent					
-	-	-	-	-	-	-	-	-	-	-	-	-	-		

4. NOTĂRI, PROCESE, INTERDICȚII															
Tipul notării						Tip act	Nr. act / data	Emitent	Identificator entitate asociată						
-						-	-	-	-						

5. OBSERVAȚII															
Imobil împrejmuit / neîmprejmuit				Imobil contestat / necontestat				Alte observații							
Neîmprejmuit															



REGISTRUL CADASTRAL AL IMOBILELOR

ANEXA Nr. 2

UAT Tămășeu
Zonă cooperativizată (Co)

Sector cadastral nr. 17

1. DESCRIEREA IMOBILULUI																
DATE TEREN										DATE CONSTRUCȚII						
Identificator teren	Adresă imobil	Număr cadastral	Nr. CF	Suprafața măsurată	Intravilan / extra.(I/E)	Nr. top.	Nr. tarla	Nr. parcelă	Categorie folosință	Suprafață parcelă	Identificator construcție	Cod grupă destinație	Suprafața construită	Nr. niveluri	Nr. CF	Constr. cu acte (DA/NU)
17012	Intravilan, Loc. Parhida, Nr.66, UAT. Tămășeu, Jud. Bihor; (Tarla: -, Parcela: -)		55946	3988	I	157, 158/4, 158/3			CC	518	1	CL	146	1	55946-C1	DA
					I	157, 158/4, 158/3		V	385	2	CA	32	1	55946-C2	DA	
					I	157, 158/4, 158/3		A	3085							

2. PROPRIETATEA / POSESIA													
Titularul dreptului / posesiei			Proprietar=1 / Posesor=0	Data nașterii / CUI	Domiciliu / Sediul	Cota parte	Identificator entitate asociată	Cotă parte teren UI	Mod de dobândire	Act juridic			Obs. privitoare la proprietar
Nume / Denumire	Inițiala tatălui	Prenume								Tip act	Nr. act / data	Emitent	
LIPCSEI		GÉZA-FERENCZ	1	06.02.1975	Loc. Oradea, Str. GUTUIILOR, Nr.4, UAT. Oradea, Jud. Bihor	1/1	17012, C1, C2	Convenție	act notarial	CVC AUT. 318 / 19.12.2022	NEGRAU ANDREA-MONIKA	căsătorit cu	
LIPCSEI		ÉVA	1	31.08.1980	Loc. Oradea, Str. GUTUIILOR, Nr.4, UAT. Oradea, Jud. Bihor								

3. SARCINI / DEZMEMBRĂMINTE												
Titular			Data nașterii / CUI	Domiciliu / Sediul	Tipul sarcinii sau al dezmembrămintelor dreptului de proprietate	Cota parte	Identificator entitate asociată	Act juridic			Valoare ipotecă	Tip monedă
Nume / Denumire	Inițiala tatălui	Prenume						Tip act	Nr. act / data	Emitent		
-	-	-	-	-	-	-	-	-	-	-	-	-

4. NOTĂRI, PROCESE, INTERDICȚII				
Tipul notării	Tip act	Nr. act / data	Emitent	Identificator entitate asociată
-	-	-	-	-

5. OBSERVAȚII		
Imobil împrejmuit / neîmprejmuit	Imobil contestat / necontestat	Alte observații
Împrejmuit		



REGISTRUL CADASTRAL AL IMOBILELOR

ANEXA Nr. 2

UAT Tămășeu
Zonă cooperativizată (Co)

Sector cadastral nr. 17


1. DESCRIEREA IMOBILULUI																
DATE TEREN											DATE CONSTRUCȚII					
Identificator teren	Adresă imobil	Număr cadastral	Nr. CF	Suprafața măsurată	Intravilan / extra.(I/E)	Nr. top.	Nr. tarla	Nr. parcelă	Categorie folosință	Suprafață parcelă	Identificator construcție	Cod grupă destinație	Suprafața construită	Nr. niveluri	Nr. CF	Constr. cu acte (DA/NU)
17013	Intravilan, Loc. Parhida, Nr.67, UAT. Tămășeu, Jud. Bihor; (Tarla: -, Parcela: -)	548	50639	3020	I				CC	573	1	CL	41	1	50639-C1	DA
					I				A	2447	2	CL	100	2	50639-C2	DA
											3	CA	42	1		DA

2. PROPRIETATEA / POSESIA													
Titularul dreptului / posesiei			Proprietar=1 / Posesor=0	Data nașterii / CUI	Domiciliu / Sediu	Cota parte	Identificator entitate asociată	Cotă parte teren UI	Mod de dobândire	Act juridic			Obs. privitoare la proprietar
Nume / Denumire	Inițiala tatălui	Prenume								Tip act	Nr. act / data	Emitent	
CSOMAI		IULIU	1		Jud. Neidentificat	1/1	17013		Convenție	act notarial	aut 483, Act de dezmembrare parcelare / 15.03.2007	Bnp Voichita Muresan	si sotia, Lipsa CNP
CSOMAI		EMILIA	1		Jud. Neidentificat								Lipsa CNP
CSOMAI		IULIU	1		Jud. Neidentificat	1/1	C1		Convenție	act notarial	aut 483, Act de dezmembrare parcelare / 15.03.2007	Bnp Voichita Muresan	si sotia, Lipsa CNP
CSOMAI		EMILIA	1		Jud. Neidentificat								Lipsa CNP
CSOMAI		IULIU	1		Jud. Neidentificat	1/1	C2		Construire	act administrativ	Autorizație de construire nr.7 / 17.10.2007	Primaria Comunei Tamaseu	Lipsa CNP
CSOMAI		EMILIA	1		Jud. Neidentificat								Lipsa CNP
CSOMAI		IULIU	1		Jud. Neidentificat	1/1	C3		Construire	act administrativ	3145, Adeverinta constructii / 06.09.2022	Primaria Tamaseu	Lipsa CNP
CSOMAI		EMILIA	1		Jud. Neidentificat								Lipsa CNP

3. SARCINI / DEZMEMBRĂMINTE												
Titular			Data nașterii / CUI	Domiciliu / Sediu	Tipul sarcinii sau al dezmembrămintelor dreptului de proprietate	Cota parte	Identificator entitate asociată	Act juridic			Valoare ipotecă	Tip monedă
Nume / Denumire	Inițiala tatălui	Prenume						Tip act	Nr. act / data	Emitent		
-	-	-	-	-	-	-	-	-	-	-	-	-

4. NOTĂRI, PROCESE, INTERDICȚII			
Tipul notării	Tip act	Nr. act / data	Identificator entitate asociată
-	-	-	-

5. OBSERVAȚII		
Imobil împrejmuit / neîmprejmuit	Imobil contestat / necontestat	Alte observații
Neîmprejmuit		



REGISTRUL CADASTRAL AL IMOBILELOR

ANEXA Nr. 2

UAT Tămășeu
Zonă cooperativizată (Co)

Sector cadastral nr. 17

1. DESCRIEREA IMOBILULUI																
DATE TEREN											DATE CONSTRUCȚII					
Identificator teren	Adresă imobil	Număr cadastral	Nr. CF	Suprafața măsurată	Intravilan / extra.(I/E)	Nr. top.	Nr. tarla	Nr. parcelă	Categorie folosință	Suprafață parcelă	Identificator construcție	Cod grupă destinație	Suprafața construită	Nr. niveluri	Nr. CF	Constr. cu acte (DA/NU)
17014	Intravilan, Loc. Parhida, Nr.68, UAT. Tămășeu, Jud. Bihor; (Tarla: -, Parcela: -)		5 Parhida	3876	I	153, 154			CC	877	1	CL	49	1		DA
					I	153, 154		A	2999							

2. PROPRIETATEA / POSESIA															
Titularul dreptului / posesiei			Proprietar=1 / Posesor=0	Data nașterii / CUI	Domiciliu / Sediul	Cota parte	Identificator entitate asociată	Cotă parte teren UI	Mod de dobândire	Act juridic			Obs. privitoare la proprietar		
Nume / Denumire	Inițiala tatălui	Prenume								Tip act	Nr. act / data	Emitent			
FARKAS		IULIANA	1		Jud. Neidentificat	1/1	17014		Reconstituire	act administrativ	897, Titlu de proprietate / 29.03.1995	CJPSDPAT BIHOR	Lipsa CNP		
MEDVE		IOAN	1		Jud. Neidentificat								Lipsa CNP		
FARKAS		IULIANA	1		Jud. Neidentificat	1/1	C1		Construire	act administrativ	3145, Adeverinta constructii / 06.09.2022	Primaria Tamaseu	Lipsa CNP		
MEDVE		IOAN	1		Jud. Neidentificat								Lipsa CNP		

3. SARCINI / DEZMEMBRĂMINTE															
Titular			Data nașterii / CUI	Domiciliu / Sediul	Tipul sarcinii sau al dezmembrămintelor dreptului de proprietate	Cota parte	Identificator entitate asociată	Act juridic			Valoare ipotecă	Tip monedă			
Nume / Denumire	Inițiala tatălui	Prenume						Tip act	Nr. act / data	Emitent					
-	-	-	-	-	-	-	-	-	-	-	-	-	-		

4. NOTĂRI, PROCESE, INTERDICȚII															
Tipul notării						Tip act	Nr. act / data	Emitent	Identificator entitate asociată						
-						-	-	-	-						

5. OBSERVAȚII															
Imobil împrejmuit / neîmprejmuit				Imobil contestat / necontestat				Alte observații							
Neîmprejmuit															



REGISTRUL CADASTRAL AL IMOBILELOR

ANEXA Nr. 2

UAT Tămășeu
Zonă cooperativizată (Co)

Sector cadastral nr. 17

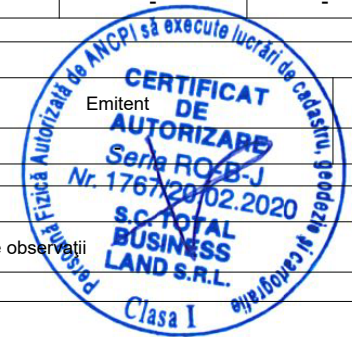
1. DESCRIEREA IMOBILULUI																
DATE TEREN										DATE CONSTRUCȚII						
Identificator teren	Adresă imobil	Număr cadastral	Nr. CF	Suprafața măsurată	Intravilan / extra.(I/E)	Nr. top.	Nr. tarla	Nr. parcelă	Categorie folosință	Suprafață parcelă	Identificator construcție	Cod grupă destinație	Suprafața construită	Nr. niveluri	Nr. CF	Constr. cu acte (DA/NU)
17015	Intravilan, Loc. Parhida, UAT. Tămășeu, Jud. Bihor; (Tarla: -, Parcela: -)		50647	1487	I	158/5			CC	1487	1	CL	145	1	50647-C1	DA
											2	CA	115	1		DA

2. PROPRIETATEA / POESIA													
Titularul dreptului / posesiei			Proprietar=1 / Posesor=0	Data nașterii / CUI	Domiciliu / Sediul	Cota parte	Identificator entitate asociată	Cotă parte teren UI	Mod de dobândire	Act juridic			Obs. privitoare la proprietar
Nume / Denumire	Inițiala tatălui	Prenume								Tip act	Nr. act / data	Emitent	
ȘTEFAN		SEBASTIAN - REMUS	1	27.05.1978	Jud. Neidentificat	1/1	17015		Convenție	act notarial	contract de vânzare cumpărare aut. nr. 321 / 29.04.2011	BNP DRAJAN TEODOR	
ȘTEFAN		ANAMARIA - CECILIA	1	05.04.1978	Jud. Neidentificat								
ȘTEFAN		SEBASTIAN - REMUS	1	27.05.1978	Jud. Neidentificat	1/1	C1		Convenție	act notarial	contract de vânzare cumpărare aut. nr. 321 / 29.04.2011	BNP DRAJAN TEODOR	
ȘTEFAN		ANAMARIA - CECILIA	1	05.04.1978	Jud. Neidentificat								
ȘTEFAN		SEBASTIAN - REMUS	1	27.05.1978	Jud. Neidentificat	1/1	C2		Construire	act administrativ	3145, Adeverinta de constructii / 06.09.2022	Primaria Tamaseu	
ȘTEFAN		ANAMARIA - CECILIA	1	05.04.1978	Jud. Neidentificat								

3. SARCINI / DEZMEMBRĂMINTE												
Titular			Data nașterii / CUI	Domiciliu / Sediul	Tipul sarcinii sau al dezmembrămintelor dreptului de proprietate	Cota parte	Identificator entitate asociată	Act juridic			Valoare ipotecă	Tip monedă
Nume / Denumire	Inițiala tatălui	Prenume						Tip act	Nr. act / data	Emitent		
-	-	-	-	-	-	-	-	-	-	-	-	-

4. NOTĂRI, PROCESE, INTERDICȚII			
Tipul notării	Tip act	Nr. act / data	Identificator entitate asociată
-	-	-	-

5. OBSERVAȚII		
Imobil împrejmuit / neîmprejmuit	Imobil contestat / necontestat	Alte observații
Neîmprejmuit		



REGISTRUL CADASTRAL AL IMOBILELOR

ANEXA Nr. 2

UAT Tămășeu
Zonă cooperativizată (Co)

Sector cadastral nr. 17

1. DESCRIEREA IMOBILULUI																
DATE TEREN											DATE CONSTRUCȚII					
Identificator teren	Adresă imobil	Număr cadastral	Nr. CF	Suprafața măsurată	Intravilan / extra.(I/E)	Nr. top.	Nr. tarla	Nr. parcelă	Categorie folosință	Suprafață parcelă	Identificator construcție	Cod grupă destinație	Suprafața construită	Nr. niveluri	Nr. CF	Constr. cu acte (DA/NU)
17016	Intravilan, Loc. Parhida, Nr.80, UAT. Tămășeu, Jud. Bihor; (Tarla: -, Parcela: -)		54397	1477	I	158/2			CC	1477	1	CL	72	1	54397-C1	DA

2. PROPRIETATEA / POSESIA													
Titularul dreptului / posesiei			Proprietar=1 / Posesor=0	Data nașterii / CUI	Domiciliu / Sediu	Cota parte	Identificator entitate asociată	Cotă parte teren UI	Mod de dobândire	Act juridic			Obs. privitoare la proprietar
Nume / Denumire	Inițiala tatălui	Prenume								Tip act	Nr. act / data	Emitent	
SABAU		ATTILA	1	15.11.1979	Romania, Jud. BIHOR, Loc. Oradea, Str. CUZA VODA, Nr. Postal 81	1/1	17016		Convenție	act notarial	Contract de vanzare cumparare aut nr 2645 / 26.09.2016	NP Popa Ioan	necas., bun propriu
SABAU		ATTILA	1	15.11.1979	Romania, Jud. BIHOR, Loc. Oradea, Str. CUZA VODA, Nr. Postal 81	1/1	C1		Convenție	act notarial	Contract de vanzare cumparare aut nr 2645 / 26.09.2016	NP Popa Ioan	necas., bun propriu

3. SARCINI / DEZMEMBRĂMINTE												
Titular			Data nașterii / CUI	Domiciliu / Sediu	Tipul sarcinii sau al dezmembrămintelor dreptului de proprietate	Cota parte	Identificator entitate asociată	Act juridic			Valoare ipotecă	Tip monedă
Nume / Denumire	Inițiala tatălui	Prenume						Tip act	Nr. act / data	Emitent		
-	-	-	-	-	-	-	-	-	-	-	-	-

4. NOTĂRI, PROCESE, INTERDICȚII				
Tipul notării	Tip act	Nr. act / data	Emitent	Identificator entitate asociată
-	-	-	-	-

5. OBSERVAȚII		
Imobil împrejmuit / neîmprejmuit	Imobil contestat / necontestat	Alte observații
Împrejmuit		Imobil amplasat st pe nr. top / 171



REGISTRUL CADASTRAL AL IMOBILELOR

ANEXA Nr. 2

UAT Tămășeu
Zonă cooperativizată (Co)

Sector cadastral nr. 17

1. DESCRIEREA IMOBILULUI																
DATE TEREN											DATE CONSTRUCȚII					
Identificator teren	Adresă imobil	Număr cadastral	Nr. CF	Suprafața măsurată	Intravilan / extra.(I/E)	Nr. top.	Nr. tarla	Nr. parcelă	Categorie folosință	Suprafață parcelă	Identificator construcție	Cod grupă destinație	Suprafața construită	Nr. niveluri	Nr. CF	Constr. cu acte (DA/NU)
17017	Intravilan, Loc. Parhida, Nr.81, UAT. Tămășeu, Jud. Bihor; (Tarla: -, Parcela: -)		50174	1151	I	164/2			CC	1151	1	CL	99	1	50174-C1	DA

2. PROPRIETATEA / POSESIA													
Titularul dreptului / posesiei			Proprietar=1 / Posesor=0	Data nașterii / CUI	Domiciliu / Sediul	Cota parte	Identificator entitate asociată	Cotă parte teren UI	Mod de dobândire	Act juridic			Obs. privitoare la proprietar
Nume / Denumire	Inițiala tatălui	Prenume								Tip act	Nr. act / data	Emitent	
KOPAR		ROBERT-NICOLAE	1		Jud. Neidentificat	1/1	17017, C1		Convenție	act notarial	cvc aut. 2649 / 24.09.2009	BNP POPA IOAN	nec., Lipsa CNP

3. SARCINI / DEZMEMBRĂMINTE													
Titular			Data nașterii / CUI	Domiciliu / Sediul	Tipul sarcinii sau al dezmembrămintelor dreptului de proprietate	Cota parte	Identificator entitate asociată	Act juridic			Valoare ipotecă	Tip monedă	
Nume / Denumire	Inițiala tatălui	Prenume						Tip act	Nr. act / data	Emitent			
PRIMĂRIA MUNICIPIULUI ORADEA-DIRECȚIA ECONOMICĂ			999999999999999	Loc. Oradea, UAT. Oradea, Jud. Bihor	Ipotecă legală	1/1	17017, C1	act administrativ	PV DE SECHESTRU NR. 18064 / 15.11.2023	PRIMARIA MUNICIPIULUI ORADEA - DIRECTIA ECONOMICA	20167	RON	

4. NOTĂRI, PROCESE, INTERDICȚII				
Tipul notării	Tip act	Nr. act/ data	Emitent	Identificator entitate asociată
Se notează sechestrul asupra bunurilor imobile pentru suma de 20167 Ron în fav.Primăriei Municipiului Oradea-Direcția Economică	act administrativ	PV DE SECHESTRU NR. 18064 / 15.11.2023	PRIMARIA MUNICIPIULUI ORADEA - DIRECTIA ECONOMICA	17017, C1

5. OBSERVAȚII		
Imobil împrejmuit/ neîmprejmuit	Imobil contestat/ necontestat	Alte observații
Neîmprejmuit		Imobil amplasat și pe nr. top. 165



REGISTRUL CADASTRAL AL IMOBILELOR

ANEXA Nr. 2

UAT Tămășeu
Zonă cooperativizată (Co)

Sector cadastral nr. 17

1. DESCRIEREA IMOBILULUI																
DATE TEREN											DATE CONSTRUCȚII					
Identificator teren	Adresă imobil	Număr cadastral	Nr. CF	Suprafața măsurată	Intravilan / extra.(I/E)	Nr. top.	Nr. tarla	Nr. parcelă	Categorie folosință	Suprafață parcelă	Identificator construcție	Cod grupă destinație	Suprafața construită	Nr. niveluri	Nr. CF	Constr. cu acte (DA/NU)
17018	Intravilan, Loc. Parhida, Nr.82, UAT. Tămășeu, Jud. Bihor; (Tarla: -, Parcela: -)		588 Parhida	852	I	164/3			CC	349	1	CL	93	1		DA
					I	164/3		A	503	2	CA	42	1		DA	

2. PROPRIETATEA / POSESIA													
Titularul dreptului / posesiei			Proprietar=1 / Posesor=0	Data nașterii / CUI	Domiciliu / Sediu	Cota parte	Identificator entitate asociată	Cotă parte teren UI	Mod de dobândire	Act juridic			Obs. privitoare la proprietar
Nume / Denumire	Inițiala tatălui	Prenume								Tip act	Nr. act / data	Emitent	
GOMBOȘ		IULIANA	1		Loc. Parhida, UAT. Tămășeu, Jud. Bihor	1/1	17018		Reconstituire	act administrativ	392, Titlu de proprietate / 01.03.1994	CJPSPDPAT BIHOR	Lipsa CNP
GOMBOȘ		IULIANA	1		Loc. Parhida, UAT. Tămășeu, Jud. Bihor	1/1	C1, C2		Construire	act administrativ	3145, Adeverinta de constructii / 06.09.2022	Primaria Tamaseu	Lipsa CNP

3. SARCINI / DEZMEMBRĂMINTE												
Titular			Data nașterii / CUI	Domiciliu / Sediu	Tipul sarcinii sau al dezmembrămintelor dreptului de proprietate	Cota parte	Identificator entitate asociată	Act juridic			Valoare ipotecă	Tip monedă
Nume / Denumire	Inițiala tatălui	Prenume						Tip act	Nr. act / data	Emitent		
-	-	-	-	-	-	-	-	-	-	-	-	-

4. NOTĂRI, PROCESE, INTERDICȚII				
Tipul notării	Tip act	Nr. act/ data	Emitent	Identificator entitate asociată
-	-	-	-	-

5. OBSERVAȚII		
Imobil împrejmuit/ neîmprejmuit	Imobil contestat/ necontestat	Alte observații
Împrejmuit		Imobil amplasat si pe nr. top. 165. Construcția din CF nu a fost demolată.



REGISTRUL CADASTRAL AL IMOBILELOR

ANEXA Nr. 2

UAT Tămășeu
Zonă cooperativizată (Co)

Sector cadastral nr. 17

1. DESCRIEREA IMOBILULUI																
DATE TEREN											DATE CONSTRUCȚII					
Identificator teren	Adresă imobil	Număr cadastral	Nr. CF	Suprafața măsurată	Intravilan / extra.(I/E)	Nr. top.	Nr. tarla	Nr. parcelă	Categorie folosință	Suprafață parcelă	Identificator construcție	Cod grupă destinație	Suprafața construită	Nr. niveluri	Nr. CF	Constr. cu acte (DA/NU)
17019	Intravilan, Loc. Parhida, Nr.83, UAT. Tămășeu, Jud. Bihor; (Tarla: -, Parcela: -)		585 Parhida	1079	I	164/4			CC	300	1	CL	101	1		DA
					I	164/4		A	779	2	CA	31	1		DA	

2. PROPRIETATEA / POSESIA															
Titularul dreptului / posesiei			Proprietar=1 / Posesor=0	Data nașterii / CUI	Domiciliu / Sediul	Cota parte	Identificator entitate asociată	Cotă parte teren UI	Mod de dobândire	Act juridic			Obs. privitoare la proprietar		
Nume / Denumire	Inițiala tatălui	Prenume								Tip act	Nr. act / data	Emitent			
VASADI		GYULA	1		Jud. Neidentificat	1/1	17019, C1		Convenție	act notarial	4172, Contract de vanzare cumparare / 30.11.1998	BNP Teodor D. Drajan	Lipsa CNP		
VASADI		IRMA	1		Jud. Neidentificat								Lipsa CNP		
VASADI		GYULA	1		Jud. Neidentificat	1/1	C2		Construire	act administrativ	3145, Adeverinta de constructii / 06.09.2022	Primaria Tamaseu	Lipsa CNP		
VASADI		IRMA	1		Jud. Neidentificat								Lipsa CNP		

3. SARCINI / DEZMEMBRĂMINTE													
Titular			Data nașterii / CUI	Domiciliu / Sediul	Tipul sarcinii sau al dezmembrămintelor dreptului de proprietate	Cota parte	Identificator entitate asociată	Act juridic			Valoare ipotecă	Tip monedă	
Nume / Denumire	Inițiala tatălui	Prenume						Tip act	Nr. act / data	Emitent			
-	-	-	-	-	-	-	-	-	-	-	-	-	-

4. NOTĂRI, PROCESE, INTERDICȚII				
Tipul notării	Tip act	Nr. act / data	Emitent	Identificator entitate asociată
-	-	-	-	-

5. OBSERVAȚII		
Imobil împrejmuit / neîmprejmuit	Imobil contestat / necontestat	Alte observații
Neîmprejmuit		



REGISTRUL CADASTRAL AL IMOBILELOR

ANEXA Nr. 2

UAT Tămășeu
Zonă cooperativizată (Co)

Sector cadastral nr. 17

1. DESCRIEREA IMOBILULUI																
DATE TEREN											DATE CONSTRUCȚII					
Identificator teren	Adresă imobil	Număr cadastral	Nr. CF	Suprafața măsurată	Intravilan / extra.(I/E)	Nr. top.	Nr. tarla	Nr. parcelă	Categorie folosință	Suprafață parcelă	Identificator construcție	Cod grupă destinație	Suprafața construită	Nr. niveluri	Nr. CF	Constr. cu acte (DA/NU)
17020	Intravilan, Loc. Parhida, Nr.84, UAT. Tămășeu, Jud. Bihor; (Tarla: -, Parcela: -)		51121	720	I	164/5			CC	720	1	CL	72	1	51121-C1	DA

2. PROPRIETATEA / POSESIA													
Titularul dreptului / posesiei			Proprietar=1 / Posesor=0	Data nașterii / CUI	Domiciliu / Sediul	Cota parte	Identificator entitate asociată	Cotă parte teren UI	Mod de dobândire	Act juridic			Obs. privitoare la proprietar
Nume / Denumire	Inițiala tatălui	Prenume								Tip act	Nr. act / data	Emitent	
VASADI		CSABA-TIBOR	1	07.08.1979	Loc. Parhida, Nr.131, UAT. Tămășeu, Jud. Bihor	1/1	17020		Convenție	act notarial	Contract de vânzare-cumpărare aut. nr. 81 / 04.02.2020	Mos Gheorghe	
VASADI		CSABA-TIBOR	1	07.08.1979	Loc. Parhida, Nr.131, UAT. Tămășeu, Jud. Bihor	1/1	C1		Convenție	act notarial	Contract de vânzare-cumpărare aut. nr. 81 / 04.02.2020	Mos Gheorghe	

3. SARCINI / DEZMEMBRĂMINTE												
Titular			Data nașterii / CUI	Domiciliu / Sediul	Tipul sarcinii sau al dezmembrămintelor dreptului de proprietate	Cota parte	Identificator entitate asociată	Act juridic			Valoare ipotecă	Tip monedă
Nume / Denumire	Inițiala tatălui	Prenume						Tip act	Nr. act / data	Emitent		
-	-	-	-	-	-	-	-	-	-	-	-	-

4. NOTĂRI, PROCESE, INTERDICȚII				
Tipul notării	Tip act	Nr. act / data	Emitent	Identificator entitate asociată
-	-	-	-	-

5. OBSERVAȚII		
Imobil împrejmuit / neîmprejmuit	Imobil contestat / necontestat	Alte observații
Neîmprejmuit		



REGISTRUL CADASTRAL AL IMOBILELOR

ANEXA Nr. 2

UAT Tămășeu
Zonă cooperativizată (Co)

Sector cadastral nr. 17

1. DESCRIEREA IMOBILULUI																
DATE TEREN											DATE CONSTRUCȚII					
Identificator teren	Adresă imobil	Număr cadastral	Nr. CF	Suprafața măsurată	Intravilan / extra.(I/E)	Nr. top.	Nr. tarla	Nr. parcelă	Categorie folosință	Suprafață parcelă	Identificator construcție	Cod grupă destinație	Suprafața construită	Nr. niveluri	Nr. CF	Constr. cu acte (DA/NU)
17021	Intravilan, Loc. Parhida, UAT. Tămășeu, Jud. Bihor; (Tarla: -, Parcela: -)		CF 84 Parhida	1223	I	164/6, 165, 1692/1			A	1223						

2. PROPRIETATEA / POSESIA													
Titularul dreptului / posesiei			Proprietar=1 / Posesor=0	Data nașterii / CUI	Domiciliu / Sediu	Cota parte	Identificator entitate asociată	Cotă parte teren UI	Mod de dobândire	Act juridic			Obs. privitoare la proprietar
Nume / Denumire	Inițiala tatălui	Prenume								Tip act	Nr. act / data	Emitent	
UAT TAMASEU			1	15297903	Loc. Tamaseu, UAT. Tămășeu, Jud. Bihor	1/1	17021		Lege	act notarial	7 / 13.03.1996	Parlamentul Romaniei	Proprietar Neidentificat

3. SARCINI / DEZMEMBRĂMINTE													
Titular			Data nașterii / CUI	Domiciliu / Sediu	Tipul sarcinii sau al dezmembrămintelor dreptului de proprietate	Cota parte	Identificator entitate asociată	Act juridic			Valoare ipotecă	Tip monedă	
Nume / Denumire	Inițiala tatălui	Prenume						Tip act	Nr. act / data	Emitent			
-	-	-	-	-	-	-	-	-	-	-	-	-	-

4. NOTĂRI, PROCESE, INTERDICȚII				
Tipul notării	Tip act	Nr. act / data	Emitent	Identificator entitate asociată
-	-	-	-	-

5. OBSERVAȚII		
Imobil împrejmuit / neîmprejmuit	Imobil contestat / necontestat	Alte observații
Neîmprejmuit		

