

REGISTRUL CADASTRAL AL IMOBILELOR

ANEXA Nr. 2

UAT Tămășeu

Zonă cooperativizată (Co)

Sector cadastral nr. 133

1. DESCRIEREA IMOBILULUI																
DATE TEREN											DATE CONSTRUCȚII					
Identificator teren	Adresă imobil	Număr cadastral	Nr. CF	Suprafața măsurată	Intravilan / extra.(I/E)	Nr. top.	Nr. tarla	Nr. parcelă	Categorie folosință	Suprafață parcelă	Identificator construcție	Cod grupă destinație	Suprafața construită	Nr. niveluri	Nr. CF	Constr. cu acte (DA/NU)
133000	Intravilan, Loc. Satu Nou, Nr.68, UAT. Tămășeu, Jud. Bihor; (Tarla: -, Parcela: -)	993	51034	7305	I				CC	1947	2	CL	160	1	51034-C2	DA
					I				A	5358	3	CA	53	1	51034-C3	DA
											4	CA	171	1		DA

2. PROPRIETATEA / POSESIA															
Titularul dreptului / posesiei			Proprietar=1 / Posesor=0	Data nașterii / CUI	Domiciliu / Sediu	Cota parte	Identificator entitate asociată	Cotă parte teren UI	Mod de dobândire	Act juridic			Obs. privitoare la proprietar		
Nume / Denumire	Inițiala tatălui	Prenume								Tip act	Nr. act / data	Emitent			
MEHES		TIBOR LEVENTE	1	31.01.1972	Strada: CETATII, Nr: 2	1/1	133000		Convenție	act notarial	aut.149. Contract de vânzare cumpărare / 24.01.2013	BNP Tomulescu Laurentiu	și soția		
MEHES		BEATA	1	03.03.1977	Strada: CETATII, Nr: 2										
MÉHES		TIBOR-LEVENTE	1		Loc. Biharia, Str. CETATII, Nr.21, UAT. Biharia, Jud. Bihor	1/1	C2		Construire	act administrativ	1954. Certificat de atestare a edificării const. / 06.10.2017	Comuna Primăriei Tămășeu	Lipsă CNP, și soția		
MÉHES		BEATA	1		Loc. Biharia, Str. CETATII, Nr.21, UAT. Biharia, Jud. Bihor								Lipsă CNP		
MÉHES		TIBOR-LEVENTE	1		Loc. Biharia, Str. CETATII, Nr.21, UAT. Biharia, Jud. Bihor	1/1	C3		Construire	act administrativ	2495. Certificat de atestare a edificării const. / 07.09.2021	Primăria Comunei Tămășeu	Lipsă CNP, și soția		
MÉHES		BEATA	1		Loc. Biharia, Str. CETATII, Nr.21, UAT. Biharia, Jud. Bihor								Lipsă CNP		
MÉHES		TIBOR-LEVENTE	1		Jud. neidentificat	1/1	C4		Construire	act administrativ	3145. Adeverință / 06.09.2022	Primăria Comunei Tămășeu	Lipsă CNP		
MÉHES		BEATA	1		Jud. neidentificat								Lipsă CNP		

3. SARCINI / DEZMEMBRĂMINTE															
Titular			Data nașterii / CUI	Domiciliu / Sediu	Tipul sarcinii sau al dezmembrămintelor dreptului de proprietate	Cota parte	Identificator entitate asociată	Act juridic			Valoarea ipotecă	Tip monedă			
Nume / Denumire	Inițiala tatălui	Prenume						Tip act	Nr. act / data	Emitent					
-	-	-	-	-	-	-	-	-	-	-	-	-	-		

4. NOTĂRI, PROCESE, INTERDICȚII															
Tipul notării						Tip act		Nr. act / data		Emitent		Identificator entitate asociată			
-						-		-		-		-			

5. OBSERVAȚII

Imobil împrejmuit/ neîmprejmuit	Imobil contestat/ necontestat	Alte observații
Împrejmuit		



REGISTRUL CADASTRAL AL IMOBILELOR

ANEXA Nr. 2

UAT Tămășeu
Zonă cooperativizată (Co)

Sector cadastral nr. 133

1. DESCRIEREA IMOBILULUI																
DATE TEREN											DATE CONSTRUCȚII					
Identificator teren	Adresă imobil	Număr cadastral	Nr. CF	Suprafața măsurată	Intravilan / extra.(I/E)	Nr. top.	Nr. tarla	Nr. parcelă	Categorie folosință	Suprafață parcelă	Identificator construcție	Cod grupă destinație	Suprafața construită	Nr. niveluri	Nr. CF	Constr. cu acte (DA/NU)
133001	Intravilan, Loc. Satu Nou, UAT. Tămășeu, Jud. Bihor; (Tarla: -, Parcela: 667/36)			555	I			667/36	A	555						

2. PROPRIETATEA / POSESIA													
Titularul dreptului / posesiei			Proprietar=1 / Posesor=0	Data nașterii / CUI	Domiciliu / Sediul	Cota parte	Identificator entitate asociată	Cotă parte teren UI	Mod de dobândire	Act juridic			Obs. privitoare la proprietar
Nume / Denumire	Inițiala tatălui	Prenume								Tip act	Nr. act / data	Emitent	
KINCSES		PIROSKA	1		Loc. Satu Nou, Nr.75, UAT. Tămășeu, Jud. Bihor	1/1	133001		Reconstituire	act administrativ	1593. Titlu de proprietate / 03.08.1996	CJPSDPAT Bihor	Lipsă CNP

3. SARCINI / DEZMEMBRĂMINTE													
Titular			Data nașterii / CUI	Domiciliu / Sediul	Tipul sarcinii sau al dezmembrămintelor dreptului de proprietate	Cota parte	Identificator entitate asociată	Act juridic			Valoare ipotecă	Tip monedă	
Nume / Denumire	Inițiala tatălui	Prenume						Tip act	Nr. act / data	Emitent			
-	-	-	-	-	-	-	-	-	-	-	-	-	-

4. NOTĂRI, PROCESE, INTERDICȚII				
Tipul notării	Tip act	Nr. act / data	Emitent	Identificator entitate asociată
-	-	-	-	-

5. OBSERVAȚII		
Imobil împrejmuit / neîmprejmuit	Imobil contestat / necontestat	Alte observații
Neîmprejmuit		Diferența de suprafață se regăsește la ID-ul 133032.



REGISTRUL CADASTRAL AL IMOBILELOR

ANEXA Nr. 2


UAT Tămășeu
Zonă cooperativizată (Co)

Sector cadastral nr. 133

1. DESCRIEREA IMOBILULUI																
DATE TEREN										DATE CONSTRUCȚII						
Identificator teren	Adresă imobil	Număr cadastral	Nr. CF	Suprafața măsurată	Intravilan / extra.(I/E)	Nr. top.	Nr. tarla	Nr. parcelă	Categorie folosință	Suprafață parcelă	Identificator construcție	Cod grupă destinație	Suprafața construită	Nr. niveluri	Nr. CF	Constr. cu acte (DA/NU)
133002	Intravilan, Loc. Satu Nou, Nr.69, UAT. Tămășeu, Jud. Bihor; (Tarla: -, Parcela: -)	581, 582	51778	6164	I				CC	757	1	CL	77	1		DA
					I				A	5407	2	CA	34	1		DA

2. PROPRIETATEA / POSESIA															
Titularul dreptului / posesiei			Proprietar=1 / Posesor=0	Data nașterii / CUI	Domiciliu / Sediul	Cota parte	Identificator entitate asociată	Cotă parte teren UI	Mod de dobândire	Act juridic			Obs. privitoare la proprietar		
Nume / Denumire	Inițiala tatălui	Prenume								Tip act	Nr. act / data	Emitent			
ROGOZSINSZKI		ZSOLT	1		Jud.neidentificat	30645/61290	133002		Convenție	act notarial	aut.3307. Contract de vânzare-cumpărare / 06.09.2007	BNP	Lipsă CNP		
ROGOZSINSZKI		ZSOLT	1		Jud. neidentificat	1/2	C1		Convenție	act notarial	3307. Contract de vânzare-cumpărare / 06.09.2007	BNP	Lipsă CNP		
ROGOZSINSZKI		ZSOLT	1		Jud. neidentificat	2900/6129	133002		Convenție	act notarial	aut. 49. Act de partaj voluntar între soți / 11.02.2020	NP Lucian Floarea	Lipsă CNP, căsătorit, bun propriu		
ROGOZSINSZK		ZSOLT	1		Jud. neidentificat	1/2	C1		Convenție	act notarial	49. Act de partaj voluntar între soți / 11.02.2020	NP Lucian Floarea	Lipsă CNP, bun propriu, căsătorit		
ROGOZSINSZKI		ZSOLT	1	05.03.1970	Loc. Oradea, Str. Târnavelor, Nr.8, Bl. Pb4/5, Et.3, Ap.14, UAT. Oradea, Jud. Bihor	1645/61290	133002		Convenție	act notarial	aut. 49. Act de partaj voluntar între soți / 11.02.2020	NP Lucian Floarea	casatorit, bun propriu		
ROGOZSINSZKI		ZSOLT	1		Jud. neidentificat	1/1	C2		Construire	act administrativ	3145. Adevărință / 06.09.2022	Primăria Comunei Tămășeu	Lipsă CNP		

3. SARCINI / DEZMEMBRĂMINTE															
Titular			Data nașterii / CUI	Domiciliu / Sediul	Tipul sarcinii sau al dezmembrămintelor dreptului de proprietate	Cota parte	Identificator entitate asociată	Act juridic			Tip moneda				
Nume / Denumire	Inițiala tatălui	Prenume						Tip act	Nr. act / data	Emitent					
-	-	-	-	-	-	-	-	-	-	-	-	-	-		



4. NOTĂRI, PROCESE, INTERDICȚII

Tipul notării	Tip act	Nr. act/ data	Emitent	Identificator entitate asociată
-	-	-	-	-

5. OBSERVAȚII

Imobil împrejmuit/ neîmprejmuit	Imobil contestat/ necontestat	Alte observații
Împrejmuit		Parte și din CFE 50191 Tămășeu.



REGISTRUL CADASTRAL AL IMOBILELOR

ANEXA Nr. 2

UAT Tămășeu
Zonă cooperativizată (Co)

Sector cadastral nr. 133

1. DESCRIEREA IMOBILULUI																
DATE TEREN											DATE CONSTRUCȚII					
Identificator teren	Adresă imobil	Număr cadastral	Nr. CF	Suprafața măsurată	Intravilan / extra.(I/E)	Nr. top.	Nr. tarla	Nr. parcelă	Categorie folosință	Suprafață parcelă	Identificator construcție	Cod grupă destinație	Suprafața construită	Nr. niveluri	Nr. CF	Constr. cu acte (DA/NU)
133003	Extravilan, UAT. Tămășeu, Jud. Bihor; (Tarla: -, Parcela: -)	580	51777	900	E				A	900						

2. PROPRIETATEA / POSESIA													
Titularul dreptului / posesiei			Proprietar=1 / Posesor=0	Data nașterii / CUI	Domiciliu / Sediul	Cota parte	Identificator entitate asociată	Cotă parte teren UI	Mod de dobândire	Act juridic			Obs. privitoare la proprietar
Nume / Denumire	Inițiala tatălui	Prenume								Tip act	Nr. act / data	Emitent	
ROGOZSINSZKI		ZSOLT	1		Jud. neidentificat	1/2	133003		Convenție	act notarial	aut.3307. Contract de vânzare-cumpărare / 06.09.2007	BNP	Lipsă CNP
ROGOZSINSZKI		ZSOLT	1	05.03.1970	Loc. Oradea, Str. Târnavelor, Nr.8, Bl. Pb4/5, Et.3, Ap.14, UAT. Oradea, Jud. Bihor	1/2	133003		Convenție	act notarial	aut. 49. Act de partaj voluntar între soți / 11.02.2020	NP Lucian Floarea	casatorit, bun propriu

3. SARCINI / DEZMEMBRĂMINTE													
Titular			Data nașterii / CUI	Domiciliu / Sediul	Tipul sarcinii sau al dezmembrămintelor dreptului de proprietate	Cota parte	Identificator entitate asociată	Act juridic			Valoare ipotecă	Tip monedă	
Nume / Denumire	Inițiala tatălui	Prenume						Tip act	Nr. act / data	Emitent			
-	-	-	-	-	-	-	-	-	-	-	-	-	-

4. NOTĂRI, PROCESE, INTERDICȚII				
Tipul notării	Tip act	Nr. act / data	Emitent	Identificator entitate asociată
-	-	-	-	-

5. OBSERVAȚII		
Imobil împrejmuit / neîmprejmuit	Imobil contestat / necontestat	Alte observații
Neîmprejmuit		



REGISTRUL CADASTRAL AL IMOBILELOR

ANEXA Nr. 2

UAT Tămășeu
Zonă cooperativizată (Co)

Sector cadastral nr. 133

1. DESCRIEREA IMOBILULUI																
DATE TEREN										DATE CONSTRUCȚII						
Identificator teren	Adresă imobil	Număr cadastral	Nr. CF	Suprafața măsurată	Intravilan / extra.(I/E)	Nr. top.	Nr. tarla	Nr. parcelă	Categorie folosință	Suprafață parcelă	Identificator construcție	Cod grupă destinație	Suprafața construită	Nr. niveluri	Nr. CF	Constr. cu acte (DA/NU)
133004	Intravilan, Loc. Satu Nou, Nr.70, UAT. Tămășeu, Jud. Bihor; (Tarla: -, Parcela: -)		51347	5863	I	575			CC	920	1	CL	138	1	51347-C1	DA
					I	575			A	4943	2	CA	16	1		DA

2. PROPRIETATEA / POSESIA													
Titularul dreptului / posesiei			Proprietar=1 / Posesor=0	Data nașterii / CUI	Domiciliu / Sediul	Cota parte	Identificator entitate asociată	Cotă parte teren UI	Mod de dobândire	Act juridic			Obs. privitoare la proprietar
Nume / Denumire	Inițiala tatălui	Prenume								Tip act	Nr. act / data	Emitent	
BALAZS		JUDIT	1	12.08.1965	Loc: Oradea, Strada: Moldovei, Nr: 50, Bloc: Q51, Ap: 10, Et: 2	1/1	133004		Convenție	act notarial	aut. 208. Contract de donatie / 14.03.2014	BNP Gondosch Betty	căsătorită
BALAZS		JUDIT	1		Loc: Oradea, Strada: Moldovei, Nr: 50, Bloc: Q51, Ap: 10, Et: 2	1/1	C1		Convenție	act notarial	aut. 208. Contract de donatie / 14.03.2014	BNP Gondosch Betty	Lipsă CNP, căsătorită
BALÁZS		JUDIT	1		Jud. neidentificat	1/1	C2		Construire	act administrativ	3145. Adeverință / 06.09.2022	Primăria Comunei Tămășeu	Lipsă CNP

3. SARCINI / DEZMEMBRĂMINTE												
Titular			Data nașterii / CUI	Domiciliu / Sediul	Tipul sarcinii sau al dezmembrămintelor dreptului de proprietate	Cota parte	Identificator entitate asociată	Act juridic			Valoare ipotecă	Tip monedă
Nume / Denumire	Inițiala tatălui	Prenume						Tip act	Nr. act / data	Emitent		
NAGY		IULIANA	16.12.1937	Romania, Jud. BIHOR, Loc. Satu Nou, Nr. Postal 70	Uzufruct viager	1/1	133004, C1	act notarial	aut. 208. Contract de donatie / 14.03.2014	BNP Gondosch Betty		

4. NOTĂRI, PROCESE, INTERDICȚII			
Tipul notării	Tip act	Nr. act / data	Identificator entitate asociată
-	-	-	-

5. OBSERVAȚII		
Imobil împrejmuit / neîmprejmuit	Imobil contestat / necontestat	Alte observații
Neîmprejmuit		



REGISTRUL CADASTRAL AL IMOBILELOR

ANEXA Nr. 2

UAT Tămășeu
Zonă cooperativizată (Co)

Sector cadastral nr. 133

1. DESCRIEREA IMOBILULUI																
DATE TEREN											DATE CONSTRUCȚII					
Identificator teren	Adresă imobil	Număr cadastral	Nr. CF	Suprafața măsurată	Intravilan / extra.(I/E)	Nr. top.	Nr. tarla	Nr. parcelă	Categorie folosință	Suprafață parcelă	Identificator construcție	Cod grupă destinație	Suprafața construită	Nr. niveluri	Nr. CF	Constr. cu acte (DA/NU)
133005	Extravilan, UAT. Tămășeu, Jud. Bihor; (Tarla: -, Parcela: 667)			982	E			667	A	982						

2. PROPRIETATEA / POSESIA													
Titularul dreptului / posesiei			Proprietar=1 / Posesor=0	Data nașterii / CUI	Domiciliu / Sediul	Cota parte	Identificator entitate asociată	Cotă parte teren UI	Mod de dobândire	Act juridic			Obs. privitoare la proprietar
Nume / Denumire	Inițiala tatălui	Prenume								Tip act	Nr. act / data	Emitent	
UAT TĂMĂȘEU			1	15297903	Loc. Tamaseu, UAT. Tămășeu, Jud. Bihor	1/1	133005		Lege	act normativ	7 / 13.03.1996	Parlamentul României	La dispoziția comisiei locale de fond funciar.

3. SARCINI / DEZMEMBRĂMINTE												
Titular			Data nașterii / CUI	Domiciliu / Sediul	Tipul sarcinii sau al dezmembrămintelor dreptului de proprietate	Cota parte	Identificator entitate asociată	Act juridic			Valoare ipotecă	Tip monedă
Nume / Denumire	Inițiala tatălui	Prenume						Tip act	Nr. act / data	Emitent		
-	-	-	-	-	-	-	-	-	-	-	-	-

4. NOTĂRI, PROCESE, INTERDICȚII				
Tipul notării	Tip act	Nr. act / data	Emitent	Identificator entitate asociată
-	-	-	-	-

5. OBSERVAȚII		
Imobil împrejmuit / neîmprejmuit	Imobil contestat / necontestat	Alte observații
Neîmprejmuit		



REGISTRUL CADASTRAL AL IMOBILELOR

ANEXA Nr. 2

UAT Tămășeu

Zonă cooperativizată (Co)


Sector cadastral nr. 133

1. DESCRIEREA IMOBILULUI																
DATE TEREN											DATE CONSTRUCȚII					
Identificator teren	Adresă imobil	Număr cadastral	Nr. CF	Suprafața măsurată	Intravilan / extra.(I/E)	Nr. top.	Nr. tarla	Nr. parcelă	Categorie folosință	Suprafață parcelă	Identificator construcție	Cod grupă destinație	Suprafața construită	Nr. niveluri	Nr. CF	Constr. cu acte (DA/NU)
133006	Intravilan, Loc. Satu Nou, Nr.71, UAT. Tămășeu, Jud. Bihor; (Tarla: -, Parcela: -)		51373	7865	I				CC	3503	1	CL	144	1	51373-C1	DA
					I				A	4362	2	CA	149	1	51373-C2	DA
											3	CA	33	1	51373-C3	DA
											4	CA	38	1	51373-C4	DA
											5	CA	103	1	51373-C5	DA
											6	CA	121	1	51373-C6	DA
											7	CA	146	1	51373-C7	DA

2. PROPRIETATEA / POSESIA													
Titularul dreptului / posesiei			Proprietar=1 / Posesor=0	Data nașterii / CUI	Domiciliu / Sediul	Cota parte	Identificator entitate asociată	Cotă parte teren UI	Mod de dobândire	Act juridic			Obs. privitoare la proprietar
Nume / Denumire	Inițiala tatălui	Prenume								Tip act	Nr. act / data	Emitent	
KOVACS		IOAN CSABA	1	03.07.1968	Jud. neidentificat	1/1	133006		Convenție	act administrativ	CF Nr.51310 / 19.12.2013	BCPI Oradea	
KOVACS		IOAN CSABA	1		Jud. neidentificat	1/1	C1		Convenție	act administrativ	CF Nr.51310 / 19.12.2013	BCPI Oradea	Lipsă CNP
KOVACS		IOAN CSABA	1		Jud. neidentificat	1/1	C2		Convenție	act administrativ	CF Nr.51310 / 19.12.2013	BCPI Oradea	Lipsă CNP
KOVACS		IOAN CSABA	1		Jud. neidentificat	1/1	C3		Convenție	act administrativ	CF Nr.51310 / 19.12.2013	BCPI Oradea	Lipsă CNP
KOVACS		IOAN CSABA	1		Jud. neidentificat	1/1	C4		Convenție	act administrativ	CF Nr.51310 / 19.12.2013	BCPI Oradea	Lipsă CNP
KOVACS		IOAN CSABA	1		Jud. neidentificat	1/1	C5		Convenție	act administrativ	CF Nr.51310 / 19.12.2013	BCPI Oradea	Lipsă CNP
KOVACS		IOAN CSABA	1		Jud. neidentificat	1/1	C6		Convenție	act administrativ	CF Nr.51310 / 19.12.2013	BCPI Oradea	Lipsă CNP
KOVACS		IOAN CSABA	1		Jud. neidentificat	1/1	C7		Convenție	act administrativ	CF Nr.51310 / 19.12.2013	BCPI Oradea	Lipsă CNP

3. SARCINI / DEZMEMBRĂMINTE											
Titular			Data nașterii / CUI	Domiciliu / Sediul	Tipul sarcinii sau al dezmembrămintelor dreptului de proprietate	Cota parte	Identificator entitate asociată	Act juridic		Valoarea ipotecă	Tip monedă
Nume / Denumire	Inițiala tatălui	Prenume						Tip act	Nr. act / data		
-	-	-	-	-	-	-	-	-	-	-	-

4. NOTĂRI, PROCESE, INTERDICȚII				
Tipul notării	Tip act	Nr. act / data	Emitent	Identificator entitate asociată
-	-	-	-	-



5. OBSERVAȚII		
Imobil împrejmuit/ neîmprejmuit	Imobil contestat/ necontestat	Alte observații
Împrejmuit		



REGISTRUL CADASTRAL AL IMOBILELOR

ANEXA Nr. 2

UAT Tămășeu
Zonă cooperativizată (Co)

Sector cadastral nr. 133

1. DESCRIEREA IMOBILULUI																
DATE TEREN											DATE CONSTRUCȚII					
Identificator teren	Adresă imobil	Număr cadastral	Nr. CF	Suprafața măsurată	Intravilan / extra.(I/E)	Nr. top.	Nr. tarla	Nr. parcelă	Categorie folosință	Suprafață parcelă	Identificator construcție	Cod grupă destinație	Suprafața construită	Nr. niveluri	Nr. CF	Constr. cu acte (DA/NU)
133007	Extravilan, UAT. Tămășeu, Jud. Bihor; (Tarla: -, Parcela: 667)			1714	E			667	A	1714						

2. PROPRIETATEA / POSESIA													
Titularul dreptului / posesiei			Proprietar=1 / Posesor=0	Data nașterii / CUI	Domiciliu / Sediu	Cota parte	Identificator entitate asociată	Cotă parte teren UI	Mod de dobândire	Act juridic			Obs. privitoare la proprietar
Nume / Denumire	Inițiala tatălui	Prenume								Tip act	Nr. act / data	Emitent	
UAT TĂMĂȘEU			1	15297903	Loc. Tamaseu, UAT. Tămășeu, Jud. Bihor	1/1	133007		Lege	act normativ	7 / 13.03.1996	Parlamentul României	La dispoziția comisiei locale de fond funciar.

3. SARCINI / DEZMEMBRĂMINTE												
Titular			Data nașterii / CUI	Domiciliu / Sediu	Tipul sarcinii sau al dezmembrămintelor dreptului de proprietate	Cota parte	Identificator entitate asociată	Act juridic			Valoare ipotecă	Tip monedă
Nume / Denumire	Inițiala tatălui	Prenume						Tip act	Nr. act / data	Emitent		
-	-	-	-	-	-	-	-	-	-	-	-	-

4. NOTĂRI, PROCESE, INTERDICȚII				
Tipul notării	Tip act	Nr. act / data	Emitent	Identificator entitate asociată
-	-	-	-	-

5. OBSERVAȚII		
Imobil împrejmuit / neîmprejmuit	Imobil contestat / necontestat	Alte observații
Neîmprejmuit		



REGISTRUL CADASTRAL AL IMOBILELOR

ANEXA Nr. 2

UAT Tămășeu
Zonă cooperativizată (Co)

Sector cadastral nr. 133

1. DESCRIEREA IMOBILULUI																
DATE TEREN											DATE CONSTRUCȚII					
Identificator teren	Adresă imobil	Număr cadastral	Nr. CF	Suprafață măsurată	Intravilan / extra.(I/E)	Nr. top.	Nr. tarla	Nr. parcelă	Categorie folosință	Suprafață parcelă	Identificator construcție	Cod grupă destinație	Suprafață construită	Nr. niveluri	Nr. CF	Constr. cu acte (DA/NU)
133008	Intravilan, Loc. Satu Nou, Nr.72, UAT. Tămășeu, Jud. Bihor; (Tarla: -, Parcela: -)		55934	7378	I	572/9			CC	1275	1	CL	123	1	55934-C1	DA
					I	572/9			A	6103	2	CA	85	1	55934-C2	DA
											3	CA	16	1	55934-C3	DA
											4	CA	16	1	55934-C4	DA

2. PROPRIETATEA / POSESIA													
Titularul dreptului / posesiei			Proprietar=1 / Posesor=0	Data nașterii / CUI	Domiciliu / Sediul	Cota parte	Identificator entitate asociată	Cotă parte teren UI	Mod de dobândire	Act juridic			Obs. privitoare la proprietar
Nume / Denumire	Inițiala tatălui	Prenume								Tip act	Nr. act / data	Emitent	
SEVAȘTRA		NICOLAE	1	11.03.1950	Loc. Satu Nou, Nr.72, UAT. Tămășeu, Jud. Bihor	1/1	133008, C1, C2, C3, C4	Convenție	act administrativ	1447 / 30.03.2022	Primăria Comunei Tămășeu	si sotia	
SEVAȘTRA		ELISABETA	1	01.09.1952	Loc. Satu Nou, Nr.72, UAT. Tămășeu, Jud. Bihor								

3. SARCINI / DEZMEMBRĂMINTE													
Titular			Data nașterii / CUI	Domiciliu / Sediul	Tipul sarcinii sau al dezmembrămintelor dreptului de proprietate	Cota parte	Identificator entitate asociată	Act juridic			Valoare ipotecă	Tip monedă	
Nume / Denumire	Inițiala tatălui	Prenume						Tip act	Nr. act / data	Emitent			
-	-	-	-	-	-	-	-	-	-	-	-	-	

4. NOTĂRI, PROCESE, INTERDICȚII				
Tipul notării	Tip act	Nr. act / data	Emitent	Identificator entitate asociată
-	-	-	-	-

5. OBSERVAȚII		
Imobil împrejmuit / neîmprejmuit	Imobil contestat / necontestat	Alte observații
împrejmuit		



REGISTRUL CADASTRAL AL IMOBILELOR

ANEXA Nr. 2

UAT Tămășeu

Zonă cooperativizată (Co)

Sector cadastral nr. 133

1. DESCRIEREA IMOBILULUI																
DATE TEREN											DATE CONSTRUCȚII					
Identificator teren	Adresă imobil	Număr cadastral	Nr. CF	Suprafața măsurată	Intravilan / extra.(I/E)	Nr. top.	Nr. tarla	Nr. parcelă	Categorie folosință	Suprafață parcelă	Identificator construcție	Cod grupă destinație	Suprafața construită	Nr. niveluri	Nr. CF	Constr. cu acte (DA/NU)
133009	Extravilan, UAT. Tămășeu, Jud. Bihor; (Tarla: 102, Parcela: 667/32)			1700	E		102	667/32	A	1700						

2. PROPRIETATEA / POSESIA													
Titularul dreptului / posesiei			Proprietar=1 / Posesor=0	Data nașterii / CUI	Domiciliu / Sediu	Cota parte	Identificator entitate asociată	Cotă parte teren UI	Mod de dobândire	Act juridic			Obs. privitoare la proprietar
Nume / Denumire	Inițiala tatălui	Prenume								Tip act	Nr. act / data	Emitent	
NAGY	V	PIROSKA	1		Loc. Satu Nou, UAT. Tămășeu, Jud. Bihor	1/1	133009		Reconstituire	act administrativ	46. Titlu de proprietate / 22.02.1993	CJPSDPAT Bihor	Lipsă CNP

3. SARCINI / DEZMEMBRĂMINTE													
Titular			Data nașterii / CUI	Domiciliu / Sediu	Tipul sarcinii sau al dezmembrămintelor dreptului de proprietate	Cota parte	Identificator entitate asociată	Act juridic			Valoare ipotecă	Tip monedă	
Nume / Denumire	Inițiala tatălui	Prenume						Tip act	Nr. act / data	Emitent			
-	-	-	-	-	-	-	-	-	-	-	-	-	-

4. NOTĂRI, PROCESE, INTERDICȚII				
Tipul notării	Tip act	Nr. act / data	Emitent	Identificator entitate asociată
-	-	-	-	-

5. OBSERVAȚII		
Imobil împrejmuit / neîmprejmuit	Imobil contestat / necontestat	Alte observații
Neîmprejmuit		



REGISTRUL CADASTRAL AL IMOBILELOR

ANEXA Nr. 2

UAT Tămășeu

Zonă cooperativizată (Co)

Sector cadastral nr. 133

1. DESCRIEREA IMOBILULUI																
DATE TEREN											DATE CONSTRUCȚII					
Identificator teren	Adresă imobil	Număr cadastral	Nr. CF	Suprafața măsurată	Intravilan / extra.(I/E)	Nr. top.	Nr. tarla	Nr. parcelă	Categorie folosință	Suprafața parcelă	Identificator construcție	Cod grupă destinație	Suprafața construită	Nr. niveluri	Nr. CF	Constr. cu acte (DA/NU)
133010	Intravilan, Loc. Satu Nou, Nr.73, UAT. Tămășeu, Jud. Bihor; (Tarla: -, Parcela: -)		682 Niued	7273	I	572/8			CC	1000	1	CL	136	1		DA
					I	572/8			A	6273	2	CA	83	1		DA
											3	CA	42	1		DA

2. PROPRIETATEA / POSESIA															
Titularul dreptului / posesiei			Proprietar=1 / Posesor=0	Data nașterii / CUI	Domiciliu / Sediu	Cota parte	Identificator entitate asociată	Cotă parte teren UI	Mod de dobândire	Act juridic			Obs. privitoare la proprietar		
Nume / Denumire	Inițiala tatălui	Prenume								Tip act	Nr. act / data	Emitent			
ZAKARIAS		ȘTEFAN	1		Jud. neidentificat	1/1	133010, C1		Convenție	act notarial	aut. 1422. Contract de vânzare-cumpărare / 03.07.2003	BNPBodea Floarea Elisabeta	Lipsă CNP, și soția		
ZAKARIAS		PARASCHIVA	1		Jud. neidentificat								Lipsă CNP		
ZAKARIAS		PARASCHIVA	1	26.10.1959	Jud. neidentificat	1/1	C2, C3		Construire	act administrativ	3145. Adeverință / 06.09.2022	Primăria Comunei Tămășeu	Lipsă CNP		
ZAKARIAS		ȘTEFAN	1		Jud. neidentificat								Lipsă CNP		

3. SARCINI / DEZMEMBRĂMINTE												
Titular			Data nașterii / CUI	Domiciliu / Sediu	Tipul sarcinii sau al dezmembrămintelor dreptului de proprietate	Cota parte	Identificator entitate asociată	Act juridic			Valoare ipotecă	Tip monedă
Nume / Denumire	Inițiala tatălui	Prenume						Tip act	Nr. act / data	Emitent		
-	-	-	-	-	-	-	-	-	-	-	-	-

4. NOTĂRI, PROCESE, INTERDICȚII				
Tipul notării	Tip act	Nr. act/ data	Emitent	Identificator entitate asociată
-	-	-	-	-

5. OBSERVAȚII		
Imobil împrejmuit/ neîmprejmuit	Imobil contestat/ necontestat	Alte observații
Împrejmuit		



REGISTRUL CADASTRAL AL IMOBILELOR

ANEXA Nr. 2

UAT Tămășeu

Zonă cooperativizată (Co)

Sector cadastral nr. 133

1. DESCRIEREA IMOBILULUI											DATE CONSTRUCȚII					
DATE TEREN																
Identificator teren	Adresă imobil	Număr cadastral	Nr. CF	Suprafața măsurată	Intravilan / extra.(I/E)	Nr. top.	Nr. tarla	Nr. parcelă	Categorie folosință	Suprafață parcelă	Identificator construcție	Cod grupă destinație	Suprafața construită	Nr. niveluri	Nr. CF	Constr. cu acte (DA/NU)
133011	Extravilan, UAT. Tămășeu, Jud. Bihor; (Tarla: -, Parcela: 667/31)			2200	E			667/31	A	2200						

2. PROPRIETATEA / POSESIA													
Titularul dreptului / posesiei			Proprietar=1 / Posesor=0	Data nașterii / CUI	Domiciliu / Sediu	Cota parte	Identificator entitate asociată	Cotă parte teren UI	Mod de dobândire	Act juridic			Obs. privitoare la proprietar
Nume / Denumire	Inițiala tatălui	Prenume								Tip act	Nr. act / data	Emitent	
NAGY	V	ILONA	1		Loc. Satu Nou, UAT. Tămășeu, Jud. Bihor	1/1	133011		Reconstituire	act administrativ	2171. Titlu de proprietate / 17.08.1998	CJPSDPAT Bihor	Lipsă CNP

3. SARCINI / DEZMEMBRĂMINTE												
Titular			Data nașterii / CUI	Domiciliu / Sediu	Tipul sarcinii sau al dezmembrămintelor dreptului de proprietate	Cota parte	Identificator entitate asociată	Act juridic			Valoare ipotecă	Tip monedă
Nume / Denumire	Inițiala tatălui	Prenume						Tip act	Nr. act / data	Emitent		
-	-	-	-	-	-	-	-	-	-	-	-	-

4. NOTĂRI, PROCESE, INTERDICȚII				
Tipul notării	Tip act	Nr. act/ data	Emitent	Identificator entitate asociată
-	-	-	-	-

5. OBSERVAȚII		
Imobil împrejmuit/ neîmprejmuit	Imobil contestat/ necontestat	Alte observații
Neîmprejmuit		



REGISTRUL CADASTRAL AL IMOBILELOR

ANEXA Nr. 2

UAT Tămășeu

Zonă cooperativizată (Co)

Sector cadastral nr. 133

1. DESCRIEREA IMOBILULUI																
DATE TEREN											DATE CONSTRUCȚII					
Identificator teren	Adresă imobil	Număr cadastral	Nr. CF	Suprafața măsurată	Intravilan / extra.(I/E)	Nr. top.	Nr. tarla	Nr. parcelă	Categorie folosință	Suprafața parcelă	Identificator construcție	Cod grupă destinație	Suprafața construită	Nr. niveluri	Nr. CF	Constr. cu acte (DA/NU)
133012	Intravilan, Loc. Satu Nou, Nr.74, UAT. Tămășeu, Jud. Bihor; (Tarla: -, Parcela: -)		51502	7095	I	572/3			CC	800	1	CL	118	1		DA
					I	572/5			A	6295	2	CA	75	1		DA
											3	CA	20	1		DA

2. PROPRIETATEA / POSESIA															
Titularul dreptului / posesiei			Proprietar=1 / Posesor=0	Data nașterii / CUI	Domiciliu / Sediu	Cota parte	Identificator entitate asociată	Cotă parte teren UI	Mod de dobândire	Act juridic			Obs. privitoare la proprietar		
Nume / Denumire	Inițiala tatălui	Prenume								Tip act	Nr. act / data	Emitent			
NAGY		ATTILA	1		Jud. neidentificat	400/7095	133012		Succesiune	act notarial	6. Certificat de moștenitor / 23.01.2008	BNP Poapa Ioan	Lipsă CNP, fiu, cota de 1/2 parte		
NAGY		ZSOLT	1		Jud. neidentificat								Lipsă CNP, fiu, cota de 1/2 parte		
NAGY		ATTILA	1		Jud. neidentificat	1/2	C1		Succesiune	act notarial	6. Certificat de moștenitor / 23.01.2008	BNP Popa Ioan	Lipsă CNP, fiu, cota de 1/2 parte		
NAGY		ZSOLT	1		Jud. neidentificat								Lipsă CNP, fiu, cota de 1/2 parte		
NAGY		ATTILA	1		Jud. neidentificat	400/7095	133012		Convenție	act notarial	aut. 195. Contract de donație / 23.01.2008	BNP Popa Ioan	Lipsă CNP, cota de 1/2 parte		
NAGY		ZSOLT	1		Jud. neidentificat								Lipsă CNP, cota de 1/2 parte		
NAGY		ATTILA	1		Jud. neidentificat	1/2	C1		Convenție	act notarial	aut. 195. Contract de donație / 23.01.2008	BNP Popa Ioan	Lipsă CNP, cota de 1/2 parte		
NAGY		ZSOLT	1		Jud. neidentificat								Lipsă CNP, cota de 1/2 parte		
NAGY		IULIU	1		Jud. neidentificat	5000/7095	133012		Reconstituire	act administrativ	81. Titlu de proprietate / 23.03.1993	CJPSPAT Bihor	Lipsă CNP		
NAGY		ÉVA	1		Jud. neidentificat								Lipsă CNP		
NAGY		ZSOLT	0		Jud. neidentificat	1295/7095	133012		Constituire	act administrativ	3145. Adeverință / 06.09.2022	Primăria Comunei Tămășeu	Lipsă CNP		
NAGY		ZSOLT	1		Jud. neidentificat	1/1	C2, C3		Construire	act administrativ	3146. Adeverință / 06.09.2022	Primăria Comunei Tămășeu	Lipsă CNP		

3. SARCINI / DEZMEMBRĂMINTE															
Titular			Data nașterii / CUI	Domiciliu / Sediu	Tipul sarcinii sau al dezmembrămintelor dreptului de proprietate	Cota parte	Identificator entitate asociată	Act juridic			Valoare ipotecă	Tip monedă			
Nume / Denumire	Inițiala tatălui	Prenume						Tip act	Nr. act / data	Emitent					
-	-	-	-	-	-	-	-	-	-	-	-	-	-		

4. NOTĂRI, PROCESE, INTERDICȚII

Tipul notării	Tip act	Nr. act/ data	Emitent	Identificator entitate asociată
se notează posesia faptică asupra porțiunii de proprietate în cotă de 5000/7095 parte, de sub B5 - NAGY ZSOLT	act administrativ	3145. Adeverință / 06.09.2022	Primăria Comunei Tămășeu	133012
se notează suprapunerea nr. top. 572/3 din TP 81/23.03.1993, emis de către CJPSDPAT Bihor cu intabularea din CF nr. 658 Niuved, de sub B1-2.	act administrativ	81. Titlu de proprietate / 23.03.1993	CJPSDPAT Bihor	133012

5. OBSERVAȚII

Imobil împrejmuit/ neîmprejmuit	Imobil contestat/ necontestat	Alte observații
Neîmprejmuit		Imobil amplasat faptic și pe nr. top. 572/8, 510, 511, 507.



REGISTRUL CADASTRAL AL IMOBILELOR

ANEXA Nr. 2

UAT Tămășeu

Zonă cooperativizată (Co)

Sector cadastral nr. 133

1. DESCRIEREA IMOBILULUI																
DATE TEREN											DATE CONSTRUCȚII					
Identificator teren	Adresă imobil	Număr cadastral	Nr. CF	Suprafața măsurată	Intravilan / extra.(I/E)	Nr. top.	Nr. tarla	Nr. parcelă	Categorie folosință	Suprafață parcelă	Identificator construcție	Cod grupă destinație	Suprafața construită	Nr. niveluri	Nr. CF	Constr. cu acte (DA/NU)
133013	Extravilan, UAT. Tămășeu, Jud. Bihor; (Tarla: -, Parcela: 667/30)			2000	E			667/30	A	2000						

2. PROPRIETATEA / POSESIA													
Titularul dreptului / posesiei			Proprietar=1 / Posesor=0	Data nașterii / CUI	Domiciliu / Sediu	Cota parte	Identificator entitate asociată	Cotă parte teren UI	Mod de dobândire	Act juridic			Obs. privitoare la proprietar
Nume / Denumire	Inițiala tatălui	Prenume								Tip act	Nr. act / data	Emitent	
NAGY	V	ILONA	1		Loc. Satu Nou, UAT. Tămășeu, Jud. Bihor	1/1	133013		Reconstituire	act administrativ	2171. Titlu de proprietate / 17.08.1998	CJPSDPAT Bihor	Lipsă CNP

3. SARCINI / DEZMEMBRĂMINTE													
Titular			Data nașterii / CUI	Domiciliu / Sediu	Tipul sarcinii sau al dezmembrămintelor dreptului de proprietate	Cota parte	Identificator entitate asociată	Act juridic			Valoare ipotecă	Tip monedă	
Nume / Denumire	Inițiala tatălui	Prenume						Tip act	Nr. act / data	Emitent			
-	-	-	-	-	-	-	-	-	-	-	-	-	-

4. NOTĂRI, PROCESE, INTERDICȚII				
Tipul notării	Tip act	Nr. act / data	Emitent	Identificator entitate asociată
-	-	-	-	-

5. OBSERVAȚII		
Imobil împrejmuit / neîmprejmuit	Imobil contestat / necontestat	Alte observații
Neîmprejmuit		



REGISTRUL CADASTRAL AL IMOBILELOR

ANEXA Nr. 2

UAT Tămășeu
Zonă cooperativizată (Co)

Sector cadastral nr. 133

1. DESCRIEREA IMOBILULUI																
DATE TEREN											DATE CONSTRUCȚII					
Identificator teren	Adresă imobil	Număr cadastral	Nr. CF	Suprafața măsurată	Intravilan / extra.(I/E)	Nr. top.	Nr. tarla	Nr. parcelă	Categorie folosință	Suprafață parcelă	Identificator construcție	Cod grupă destinație	Suprafața construită	Nr. niveluri	Nr. CF	Constr. cu acte (DA/NU)
133014	Intravilan, Loc. Satu Nou, Nr.75, UAT. Tămășeu, Jud. Bihor; (Tarla: -, Parcela: -)	869	50318	6837	I	571/1, 571/2, 572/4, 572/5			CC	700	1	CL	120	1	50318-C1	DA
					I	571/1, 571/2, 572/4, 572/5		A	6137	2	CA	53	1		DA	

2. PROPRIETATEA / POSESIA


Titularul dreptului / posesiei			Proprietar=1 / Posesor=0	Data nașterii / CUI	Domiciliu / Sediul	Cota parte	Identificator entitate asociată	Cotă parte teren UI	Mod de dobândire	Act juridic			Obs. privitoare la proprietar
Nume / Denumire	Inițiala tatălui	Prenume								Tip act	Nr. act / data	Emitent	
GABOR		CĂLIN-FLORIAN	1	25.03.1974	Loc. Oradea, Str. dr. Louis Pasteur, Nr.81, UAT. Oradea, Jud. Bihor	646/6432	133014		Convenție	act notarial	aut.1768. Contract de vânzare-cumpărare / 02.11.2016	BNP Popa Carmen Teodora	
GABOR		EMILIA	1	21.10.1974	Loc. Oradea, Al. Salca, Nr.1, Bl.X2, Ap.1, UAT. Oradea, Jud. Bihor								bun comun
KINCSES		IRINA	1	01.06.1949	Loc. Satu Nou, Nr.75, UAT. Tămășeu, Jud. Bihor	5786/6432	133014		Succesiune	act notarial	aut.1768. Contract de vânzare-cumpărare / 02.11.2016	BNP Popa Carmen Teodora	cota de 1/4 parte
SZUCS		EVA NORA	1		Jud. neidentificat								Lipsă CNP, cota de 3/4 parte
KINCSES		IRINA	1		Loc. Satu Nou, Nr.75, UAT. Tămășeu, Jud. Bihor	1/1	C1		Succesiune	act notarial	aut.1768. Contract de vânzare-cumpărare / 02.11.2016	BNP Popa Carmen Teodora	Lipsă CNP, cota de 1/4 parte
SZUCS		EVA NORA	1		Jud. neidentificat								Lipsă CNP, cota de 3/4 parte
KINCSES		IRINA	1		Jud. neidentificat	1/1	C2		Construire	act administrativ	3145. Adeverință / 06.09.2022	Primăria Comunei Tămășeu	Lipsă CNP
SZUCS		EVA NORA	1		Jud. neidentificat								Lipsă CNP

3. SARCINI / DEZMEMBRĂMINTE

Titular			Data nașterii / CUI	Domiciliu / Sediul	Tipul sarcinii sau al dezmembrămintelor dreptului de proprietate	Cota parte	Identificator entitate asociată	Act juridic			Valoare ipotecă	Tip monedă
Nume / Denumire	Inițiala tatălui	Prenume						Tip act	Nr. act / data	Emitent		
-	-	-	-	-	-	-	-	-	-	-	-	-

4. NOTĂRI, PROCESE, INTERDICȚII

Tipul notării	Tip act	Nr. act / data	Emitent	Identificator entitate asociată
-	-	-	-	-



5. OBSERVAȚII

Imobil împrejmuit/ neîmprejmuit	Imobil contestat/ necontestat	Alte observații
Împrejmuit		



REGISTRUL CADASTRAL AL IMOBILELOR

ANEXA Nr. 2

UAT Tămășeu

Zonă cooperativizată (Co)

Sector cadastral nr. 133

1. DESCRIEREA IMOBILULUI																
DATE TEREN											DATE CONSTRUCȚII					
Identificator teren	Adresă imobil	Număr cadastral	Nr. CF	Suprafața măsurată	Intravilan / extra.(I/E)	Nr. top.	Nr. tarla	Nr. parcelă	Categorie folosință	Suprafață parcelă	Identificator construcție	Cod grupă destinație	Suprafața construită	Nr. niveluri	Nr. CF	Constr. cu acte (DA/NU)
133015	Extravilan, UAT. Tămășeu, Jud. Bihor; (Tarla: -, Parcela: -)	866	51806	1700	E				A	1700						

2. PROPRIETATEA / POSESIA													
Titularul dreptului / posesiei			Proprietar=1 / Posesor=0	Data nașterii / CUI	Domiciliu / Sediu	Cota parte	Identificator entitate asociată	Cotă parte teren UI	Mod de dobândire	Act juridic			Obs. privitoare la proprietar
Nume / Denumire	Inițiala tatălui	Prenume								Tip act	Nr. act / data	Emitent	
KINCSES		IRINA	1	01.06.1949	Loc. Satu Nou, Nr.75, UAT. Tămășeu, Jud. Bihor	1/4	133015		Succesiune	act notarial	59. Certificat de moștenitor / 20.10.2016	BNP Popa Carmen Teodora	
SZUCS		EVA NORA	1		Jud. neidentificat	3/4	133015		Succesiune	act notarial	59. Certificat de moștenitor / 20.10.2016	BNP Popa Carmen Teodora	Lipsă CNP

3. SARCINI / DEZMEMBRĂMINTE												
Titular			Data nașterii / CUI	Domiciliu / Sediu	Tipul sarcinii sau al dezmembrămintelor dreptului de proprietate	Cota parte	Identificator entitate asociată	Act juridic			Valoare ipotecă	Tip monedă
Nume / Denumire	Inițiala tatălui	Prenume						Tip act	Nr. act / data	Emitent		
-	-	-	-	-	-	-	-	-	-	-	-	-

4. NOTĂRI, PROCESE, INTERDICȚII				
Tipul notării	Tip act	Nr. act / data	Emitent	Identificator entitate asociată
-	-	-	-	-

5. OBSERVAȚII		
Imobil împrejmuit / neîmprejmuit	Imobil contestat / necontestat	Alte observații
Neîmprejmuit		



REGISTRUL CADASTRAL AL IMOBILELOR

ANEXA Nr. 2

UAT Tămășeu
Zonă cooperativizată (Co)

Sector cadastral nr. 133

1. DESCRIEREA IMOBILULUI																
DATE TEREN											DATE CONSTRUCȚII					
Identificator teren	Adresă imobil	Număr cadastral	Nr. CF	Suprafața măsurată	Intravilan / extra.(I/E)	Nr. top.	Nr. tarla	Nr. parcelă	Categorie folosință	Suprafață parcelă	Identificator construcție	Cod grupă destinație	Suprafața construită	Nr. niveluri	Nr. CF	Constr. cu acte (DA/NU)
133016	Intravilan, Loc. Satu Nou, Nr.76, UAT. Tămășeu, Jud. Bihor; (Tarla: -, Parcela: -)		233 Niued	5724	I	569, 570			CC	724	1	CL	110	1		DA
					I	570		A	5000	2	CA	19	1		DA	

2. PROPRIETATEA / POSESIA															
Titularul dreptului / posesiei			Proprietar=1 / Posesor=0	Data nașterii / CUI	Domiciliu / Sediu	Cota parte	Identificator entitate asociată	Cotă parte teren UI	Mod de dobândire	Act juridic			Obs. privitoare la proprietar		
Nume / Denumire	Inițiala tatălui	Prenume								Tip act	Nr. act / data	Emitent			
GABOR		CĂLIN-FLORIAN	1		Jud. neidentificat	1/1	133016, C1, C2		Convenție	act notarial	aut. 3684. Contract de vânzare-cumpărare / 12.12.2001	BNP Betty Gondos	Lipsă CNP		
GABOR		EMILIA	1		Jud. neidentificat								Lipsă CNP		

3. SARCINI / DEZMEMBRĂMINTE												
Titular			Data nașterii / CUI	Domiciliu / Sediu	Tipul sarcinii sau al dezmembrămintelor dreptului de proprietate	Cota parte	Identificator entitate asociată	Act juridic			Valoare ipotecă	Tip monedă
Nume / Denumire	Inițiala tatălui	Prenume						Tip act	Nr. act / data	Emitent		
-	-	-	-	-	-	-	-	-	-	-	-	-

4. NOTĂRI, PROCESE, INTERDICȚII				
Tipul notării	Tip act	Nr. act/ data	Emitent	Identificator entitate asociată
-	-	-	-	-

5. OBSERVAȚII		
Imobil împrejmuit/ neimprejmuit	Imobil contestat/ necontestat	Alte observații
Împrejmuit		Imobil amplasat faptic și pe nr. top. 507, 510 și 511



REGISTRUL CADASTRAL AL IMOBILELOR

ANEXA Nr. 2

UAT Tămășeu

Zonă cooperativizată (Co)

Sector cadastral nr. 133

1. DESCRIEREA IMOBILULUI																
DATE TEREN											DATE CONSTRUCȚII					
Identificator teren	Adresă imobil	Număr cadastral	Nr. CF	Suprafața măsurată	Intravilan / extra.(I/E)	Nr. top.	Nr. tarla	Nr. parcelă	Categorie folosință	Suprafață parcelă	Identificator construcție	Cod grupă destinație	Suprafața construită	Nr. niveluri	Nr. CF	Constr. cu acte (DA/NU)
133017	Extravilan, UAT. Tămășeu, Jud. Bihor; (Tarla: 102, Parcela: 667/28)			1800	E		102	667/28	A	1800						

2. PROPRIETATEA / POSESIA															
Titularul dreptului / posesiei			Proprietar=1 / Posesor=0	Data nașterii / CUI	Domiciliu / Sediu	Cota parte	Identificator entitate asociată	Cotă parte teren UI	Mod de dobândire	Act juridic			Obs. privitoare la proprietar		
Nume / Denumire	Inițiala tatălui	Prenume								Tip act	Nr. act / data	Emitent			
KINTER		MIHAI	1		Jud. neidentificat	1/1	133017		Reconstituire	act administrativ	2073. Titlu de proprietate / 06.04.1998	CJPSDPAT Bihor	Lipsă CNP		
KINTER		IOSIF	1	Jud. neidentificat	Lipsă CNP,										
KINTER		SANDOR	1	Jud. neidentificat	Lipsă CNP,										

3. SARCINI / DEZMEMBRĂMINTE															
Titular			Data nașterii / CUI	Domiciliu / Sediu	Tipul sarcinii sau al dezmembrămintelor dreptului de proprietate	Cota parte	Identificator entitate asociată	Act juridic			Valoare ipotecă	Tip monedă			
Nume / Denumire	Inițiala tatălui	Prenume						Tip act	Nr. act / data	Emitent					
-	-	-	-	-	-	-	-	-	-	-	-	-	-		

4. NOTĂRI, PROCESE, INTERDICȚII															
Tipul notării						Tip act		Nr. act/ data		Emitent			Identificator entitate asociată		
-						-		-		-			-		

5. OBSERVAȚII															
Imobil împrejmuit/ neîmprejmuit				Imobil contestat/ necontestat				Alte observații							
Neîmprejmuit															



REGISTRUL CADASTRAL AL IMOBILELOR

ANEXA Nr. 2

UAT Tămășeu
Zonă cooperativizată (Co)

Sector cadastral nr. 133

1. DESCRIEREA IMOBILULUI

DATE TEREN											DATE CONSTRUCȚII					
Identificator teren	Adresă imobil	Număr cadastral	Nr. CF	Suprafața măsurată	Intravilan / extra.(I/E)	Nr. top.	Nr. tarla	Nr. parcelă	Categorie folosință	Suprafață parcelă	Identificator construcție	Cod grupă destinație	Suprafața construită	Nr. niveluri	Nr. CF	Constr. cu acte (DA/NU)
133018	Intravilan, Loc. Satu Nou, Nr.77, UAT. Tămășeu, Jud. Bihor; (Tarla: -, Parcela: -)		55945	6522	I	567,568			CC	964	1	CL	115	1	55945-C1	DA
					I	567,568			A	5558	2	CA	61	1	55945-C2	DA
											3	CA	32	1	55945-C3	DA
											4	CA	12	1	55945-C4	DA
											5	CA	15	1		DA

2. PROPRIETATEA / POSESIA

Titularul dreptului / posesiei			Proprietar=1 / Posesor=0	Data nașterii / CUI	Domiciliu / Sediul	Cota parte	Identificator entitate asociată	Cotă parte teren UI	Mod de dobândire	Act juridic			Obs. privitoare la proprietar
Nume / Denumire	Inițiala tatălui	Prenume								Tip act	Nr. act / data	Emitent	
PAROHIA REFORMATĂ SATU NOU			1	7295944	Romania, Jud. BIHOR, Loc. Satu Nou, Nr. Postal 77	1/1	133018		Convenție	Înscris sub semnătura privată	Plan de amplasament / 11.11.2022	ing. Losonczi Iuliu	
PAROHIA REFORMATĂ SATU NOU			1	9999999999999	Romania, Jud. BIHOR, Loc. Satu Nou, Nr. Postal 77	1/1	C1, C2, C3, C4		Convenție	Înscris sub semnătura privată	Plan de amplasament / 11.11.2022	ing. Losonczi Iuliu	Lipsă CUI
PAROHIA REFORMATĂ SATU NOU			1	9999999999999	Jud. neidentificat	1/1	C5		Construire	act administrativ	3145. Adeverință / 06.09.2022	Primăria Comunei Tămășeu	Lipsă CUI

3. SARCINI / DEZMEMBRĂMINTE

Titular			Data nașterii / CUI	Domiciliu / Sediul	Tipul sarcinii sau al dezmembrămintelor dreptului de proprietate	Cota parte	Identificator entitate asociată	Act juridic			Valoare ipotecă	Tip monedă
Nume / Denumire	Inițiala tatălui	Prenume						Tip act	Nr. act / data	Emitent		
-	-	-	-	-	-	-	-	-	-	-	-	-

4. NOTĂRI, PROCESE, INTERDICȚII

Tipul notării	Tip act	Nr. act/ data	Emitent	Identificator entitate asociată
-	-	-	-	-

5. OBSERVAȚII

Imobil împrejmuit/ neîmprejmuit	Imobil contestat/ necontestat	Alte observații
Neîmprejmuit		



REGISTRUL CADASTRAL AL IMOBILELOR

ANEXA Nr. 2

UAT Tămășeu

Zonă cooperativizată (Co)

Sector cadastral nr. 133

1. DESCRIEREA IMOBILULUI																
DATE TEREN										DATE CONSTRUCȚII						
Identificator teren	Adresă imobil	Număr cadastral	Nr. CF	Suprafața măsurată	Intravilan / extra.(I/E)	Nr. top.	Nr. tarla	Nr. parcelă	Categorie folosință	Suprafață parcelă	Identificator construcție	Cod grupă destinație	Suprafața construită	Nr. niveluri	Nr. CF	Constr. cu acte (DA/NU)
133019	Intravilan, Loc. Satu Nou, Nr.78, UAT. Tămășeu, Jud. Bihor; (Tarla: -, Parcela: -)		651, 190 Niued	3754	I	565/4			CC	500	1	CL	101	1	55841-C1	DA
					I	566			A	3254	2	CA	36	1		DA

2. PROPRIETATEA / POSESIA													
Titularul dreptului / posesiei			Proprietar=1 / Posesor=0	Data nașterii / CUI	Domiciliu / Sediu	Cota parte	Identificator entitate asociată	Cotă parte teren UI	Mod de dobândire	Act juridic			Obs. privitoare la proprietar
Nume / Denumire	Inițiala tatălui	Prenume								Tip act	Nr. act / data	Emitent	
TAMAS		ZSUZANNA	1		Jud. neidentificat	1/1	C1		Construire	act administrativ	1272. Adeverință / 23.03.1998	Primăria Comunei Tămășeu	Lipsă CNP
TAMAS		ZSUZSANNA	1		Jud. neidentificat	3258/3754	133019		Lege	act administrativ	2041. Titlu de proprietate / 08.12.1997	CJPSDPAT Bihor	Lipsă CNP
TAMAS		ZSUZANNA	0	18.06.1945	Jud. neidentificat	496/3754	133019		Constituire	act administrativ	3146. Adeverință / 06.09.2022	Primăria Comunei Tămășeu	
TAMAS		ZSUANNA	1		Jud. neidentificat	1/1	C2		Construire	act administrativ	3145. Adeverință / 06.09.2022	Primăria Comunei Tămășeu	Lipsă CNP

3. SARCINI / DEZMEMBRĂMINTE												
Titular			Data nașterii / CUI	Domiciliu / Sediu	Tipul sarcinii sau al dezmembrămintelor dreptului de proprietate	Cota parte	Identificator entitate asociată	Act juridic			Valoare ipotecă	Tip monedă
Nume / Denumire	Inițiala tatălui	Prenume						Tip act	Nr. act / data	Emitent		
-	-	-	-	-	-	-	-	-	-	-	-	-

4. NOTĂRI, PROCESE, INTERDICȚII			
Tipul notării	Tip act	Nr. act / data	Identificator entitate asociată
-	-	-	-

5. OBSERVAȚII		
Imobil împrejmuit / neîmprejmuit	Imobil contestat / necontestat	Alte observații
Neîmprejmuit		Parte din CFE 55841 Tămășeu.



REGISTRUL CADASTRAL AL IMOBILELOR

ANEXA Nr. 2

UAT Tămășeu
Zonă cooperativizată (Co)

Sector cadastral nr. 133

1. DESCRIEREA IMOBILULUI																
DATE TEREN										DATE CONSTRUCȚII						
Identificator teren	Adresă imobil	Număr cadastral	Nr. CF	Suprafața măsurată	Intravilan / extra.(I/E)	Nr. top.	Nr. tarla	Nr. parcelă	Categorie folosință	Suprafață parcelă	Identificator construcție	Cod grupă destinație	Suprafața construită	Nr. niveluri	Nr. CF	Constr. cu acte (DA/NU)
133020	Intravilan, Loc. Satu Nou, Nr.79, UAT. Tămășeu, Jud. Bihor; (Tarla: -, Parcela: -)		55841	3357	I	565/4			CC	400	1	CL	126	1	55841-C1	DA
					I	565/4			A	2957						

2. PROPRIETATEA / POSESIA													
Titularul dreptului / posesiei			Proprietar=1 / Posesor=0	Data nașterii / CUI	Domiciliu / Sediu	Cota parte	Identificator entitate asociată	Cotă parte teren UI	Mod de dobândire	Act juridic			Obs. privitoare la proprietar
Nume / Denumire	Inițiala tatălui	Prenume								Tip act	Nr. act / data	Emitent	
PAUL		MEZE IOAN	1		Jud. neidentificat	1/1	133020		Convenție	act notarial	1349. Contract de vânzare-cumpărare / 22.09.2003	NP Igna Gheorghe	Lipsă CNP, căsătorit
PAUL		MEZE IOAN	1		Jud. neidentificat	1/1	C1		Convenție	act notarial	1349. Contract de vânzare-cumpărare / 22.09.2003	NP Igna Gheorghe	Lipsă CNP, căsătorit

3. SARCINI / DEZMEMBRĂMINTE												
Titular			Data nașterii / CUI	Domiciliu / Sediu	Tipul sarcinii sau al dezmembrămintelor dreptului de proprietate	Cota parte	Identificator entitate asociată	Act juridic			Valoare ipotecă	Tip monedă
Nume / Denumire	Inițiala tatălui	Prenume						Tip act	Nr. act / data	Emitent		
-	-	-	-	-	-	-	-	-	-	-	-	-

4. NOTĂRI, PROCESE, INTERDICȚII				
Tipul notării	Tip act	Nr. act / data	Emitent	Identificator entitate asociată
-	-	-	-	-

5. OBSERVAȚII		
Imobil împrejmuit / neîmprejmuit	Imobil contestat / necontestat	Alte observații
Neîmprejmuit		



REGISTRUL CADASTRAL AL IMOBILELOR

ANEXA Nr. 2

UAT Tămășeu
Zonă cooperativizată (Co)

Sector cadastral nr. 133

1. DESCRIEREA IMOBILULUI																
DATE TEREN											DATE CONSTRUCȚII					
Identificator teren	Adresă imobil	Număr cadastral	Nr. CF	Suprafața măsurată	Intravilan / extra.(I/E)	Nr. top.	Nr. tarla	Nr. parcelă	Categorie folosință	Suprafață parcelă	Identificator construcție	Cod grupă destinație	Suprafața construită	Nr. niveluri	Nr. CF	Constr. cu acte (DA/NU)
133021	Extravilan, UAT. Tămășeu, Jud. Bihor; (Tarla: -, Parcela: 667/26)			1841	E			667/26	A	1841						

2. PROPRIETATEA / POSESIA													
Titularul dreptului / posesiei			Proprietar=1 / Posesor=0	Data nașterii / CUI	Domiciliu / Sediul	Cota parte	Identificator entitate asociată	Cotă parte teren UI	Mod de dobândire	Act juridic			Obs. privitoare la proprietar
Nume / Denumire	Inițiala tatălui	Prenume								Tip act	Nr. act / data	Emitent	
TAMAS		ZSUZANNA	1		Loc. Satu Nou, Nr.78, UAT. Tămășeu, Jud. Bihor	1/1	133021		Reconstituire	act administrativ	2041. Titlu de proprietate / 08.12.1997	CJPSDPAT Bihor	Lipsă CNP

3. SARCINI / DEZMEMBRĂMINTE												
Titular			Data nașterii / CUI	Domiciliu / Sediul	Tipul sarcinii sau al dezmembrămintelor dreptului de proprietate	Cota parte	Identificator entitate asociată	Act juridic			Valoare ipotecă	Tip monedă
Nume / Denumire	Inițiala tatălui	Prenume						Tip act	Nr. act / data	Emitent		
-	-	-	-	-	-	-	-	-	-	-	-	-

4. NOTĂRI, PROCESE, INTERDICȚII				
Tipul notării	Tip act	Nr. act / data	Emitent	Identificator entitate asociată
-	-	-	-	-

5. OBSERVAȚII		
Imobil împrejmuit / neîmprejmuit	Imobil contestat / necontestat	Alte observații
Neîmprejmuit		



REGISTRUL CADASTRAL AL IMOBILELOR

ANEXA Nr. 2

UAT Tămășeu
Zonă cooperativizată (Co)

Sector cadastral nr. 133


1. DESCRIEREA IMOBILULUI																
DATE TEREN											DATE CONSTRUCȚII					
Identificator teren	Adresă imobil	Număr cadastral	Nr. CF	Suprafața măsurată	Intravilan / extra.(I/E)	Nr. top.	Nr. tarla	Nr. parcelă	Categorie folosință	Suprafață parcelă	Identificator construcție	Cod grupă destinație	Suprafața construită	Nr. niveluri	Nr. CF	Constr. cu acte (DA/NU)
133022	Intravilan, Loc. Satu Nou, Nr.80, UAT. Tămășeu, Jud. Bihor; (Tarla: -, Parcela: -)		51329	7126	I	565/1			CC	1327	1	CL	158	1	51329-C1	DA
					I	565/3			A	5799	2	CA	77	1		DA

2. PROPRIETATEA / POSESIA															
Titularul dreptului / posesiei			Proprietar=1 / Posesor=0	Data nașterii / CUI	Domiciliu / Sediu	Cota parte	Identificator entitate asociată	Cotă parte teren UI	Mod de dobândire	Act juridic			Obs. privitoare la proprietar		
Nume / Denumire	Inițiala tatălui	Prenume								Tip act	Nr. act / data	Emitent			
VASS		OTTO	1		Jud. neidentificat	1/1	133022		Convenție	act notarial	aut. 5180. Contract de vânzare-cumpărare / 03.12.2008	BNP Pană Florin	Lipsă CNP		
VASS		ANDREA ERIKA	1		Jud. neidentificat								Lipsă CNP		
VASS		OTTO	1		Jud. neidentificat	1/1	C1		Convenție	act notarial	aut. 5180. Contract de vânzare-cumpărare / 03.12.2008	BNP Pană Florin	Lipsă CNP,		
VASS		ANDREA ERIKA	1		Jud. neidentificat								Lipsă CNP,		
VASS		OTTO	1	19.09.1970	Jud. neidentificat	1/1	C2		Construire	act administrativ	3145. Adeverință / 06.09.2022	Primăria Comunei Tămășeu			
VASS		ANDREA-ERIKAI	1	08.04.1974	Jud. neidentificat										

3. SARCINI / DEZMEMBRĂMINTE												
Titular			Data nașterii / CUI	Domiciliu / Sediu	Tipul sarcinii sau al dezmembrămintelor dreptului de proprietate	Cota parte	Identificator entitate asociată	Act juridic			Valoare ipotecă	Tip monedă
Nume / Denumire	Inițiala tatălui	Prenume						Tip act	Nr. act / data	Emitent		
-	-	-	-	-	-	-	-	-	-	-	-	-

4. NOTĂRI, PROCESE, INTERDICȚII															
Tipul notării						Tip act	Nr. act / data	Emitent	Identificator entitate asociată						
Se noteaza inceperea executarii silite a imobilului de sub AI 1 pentru cota de 7021/7126 parte și AI 1.1, de sub B 1-1.2, B 2, 1-2, pentru suma de 45422,25 Ron reprezentand debit ,cheltuieli de executare in favoarea creditorului Dul Carol						somație	1. Somație de plată / 06.01.2014	Emitent E.J. BEIUȘAN	133022, C1						

5. OBSERVAȚII															
Imobil împrejmuit/ neîmprejmuit				Imobil contestat/ necontestat				Alte observații							
Împrejmuit															



REGISTRUL CADASTRAL AL IMOBILELOR

ANEXA Nr. 2

UAT Tămășeu
Zonă cooperativizată (Co)

Sector cadastral nr. 133

1. DESCRIEREA IMOBILULUI																
DATE TEREN											DATE CONSTRUCȚII					
Identificator teren	Adresă imobil	Număr cadastral	Nr. CF	Suprafața măsurată	Intravilan / extra.(I/E)	Nr. top.	Nr. tarla	Nr. parcelă	Categorie folosință	Suprafață parcelă	Identificator construcție	Cod grupă destinație	Suprafața construită	Nr. niveluri	Nr. CF	Constr. cu acte (DA/NU)
133023	Extravilan, UAT. Tămășeu, Jud. Bihor; (Tarla: -, Parcela: 667/24)		50074	2900	E			667/24	A	2900						

2. PROPRIETATEA / POSESIA													
Titularul dreptului / posesiei			Proprietar=1 / Posesor=0	Data nașterii / CUI	Domiciliu / Sediu	Cota parte	Identificator entitate asociată	Cotă parte teren UI	Mod de dobândire	Act juridic			Obs. privitoare la proprietar
Nume / Denumire	Inițiala tatălui	Prenume								Tip act	Nr. act / data	Emitent	
VASS		OTTO	1	19.09.1970	Loc. Satu Nou, Nr.80, UAT. Tămășeu, Jud. Bihor	1/1	133023		Convenție	act notarial	aut. 5180. Contract de vanzare-cumparare / 28.11.2008	BNP Pana Florin	casatorit, bun comun

3. SARCINI / DEZMEMBRĂMINTE												
Titular			Data nașterii / CUI	Domiciliu / Sediu	Tipul sarcinii sau al dezmembrămintelor dreptului de proprietate	Cota parte	Identificator entitate asociată	Act juridic			Valoare ipotecă	Tip monedă
Nume / Denumire	Inițiala tatălui	Prenume						Tip act	Nr. act / data	Emitent		
-	-	-	-	-	-	-	-	-	-	-	-	-

4. NOTĂRI, PROCESE, INTERDICȚII				
Tipul notării	Tip act	Nr. act / data	Emitent	Identificator entitate asociată
-	-	-	-	-

5. OBSERVAȚII		
Imobil împrejmuit / neîmprejmuit	Imobil contestat / necontestat	Alte observații
Neîmprejmuit		



REGISTRUL CADASTRAL AL IMOBILELOR

ANEXA Nr. 2

UAT Tămășeu

Zonă cooperativizată (Co)

Sector cadastral nr. 133


1. DESCRIEREA IMOBILULUI																
DATE TEREN											DATE CONSTRUCȚII					
Identificator teren	Adresă imobil	Număr cadastral	Nr. CF	Suprafața măsurată	Intravilan / extra.(I/E)	Nr. top.	Nr. tarla	Nr. parcelă	Categorie folosință	Suprafață parcelă	Identificator construcție	Cod grupă destinație	Suprafața construită	Nr. niveluri	Nr. CF	Constr. cu acte (DA/NU)
133024	Intravilan, Loc. Satu Nou, Nr.81, UAT. Tămășeu, Jud. Bihor; (Tarla: -, Parcela: -)		55265	6007	I	563,564			CC	1216	1	CL	84	2	55265-C1	DA
					I	564, 563			A	4791	2	CA	90	1	55265-C2	DA

2. PROPRIETATEA / POSESIA													
Titularul dreptului / posesiei			Proprietar=1 / Posesor=0	Data nașterii / CUI	Domiciliu / Sediu	Cota parte	Identificator entitate asociată	Cotă parte teren UI	Mod de dobândire	Act juridic			Obs. privitoare la proprietar
Nume / Denumire	Inițiala tatălui	Prenume								Tip act	Nr. act / data	Emitent	
VASS		IBOIA	1	21.05.1950	Loc. Satu Nou, Nr.81, UAT. Tămășeu, Jud. Bihor	1/1	133024		Reconstituire	act administrativ	31968. Documentația cadastrală vizată / 25.03.2019	BCPI ORADEA	Proprietar decedat. CD seria DR, nr. 630773/29.12.2003, emsi de către Primăria Oradea
VASS		ALEXANDRU	1	15.08.1947	Jud. neidentificat								
VASS		IBOIA	1		Loc. Satu Nou, Nr.81, UAT. Tămășeu, Jud. Bihor	1/1	C1, C2		Construire	act administrativ	31968. Documentația cadastrală vizată / 25.03.2019	BCPI ORADEA	Lipsă CNP
VASS		ALEXANDRU	1		Jud. neidentificat								Proprietar decedat. CD seria DR, nr. 630773/29.12.2003, emis de către Primăria Oradea, Lipsă CNP

3. SARCINI / DEZMEMBRĂMINTE												
Titular			Data nașterii / CUI	Domiciliu / Sediu	Tipul sarcinii sau al dezmembrămintelor dreptului de proprietate	Cota parte	Identificator entitate asociată	Act juridic			Valoare ipotecă	Tip monedă
Nume / Denumire	Inițiala tatălui	Prenume						Tip act	Nr. act / data	Emitent		
-	-	-	-	-	-	-	-	-	-	-	-	-

4. NOTĂRI, PROCESE, INTERDICȚII			
Tipul notării	Tip act	Nr. act / data	Identificator entitate asociată
-	-	-	-

5. OBSERVAȚII		
Imobil împrejmuit / neîmprejmuit	Imobil contestat / necontestat	Alte observații
Împrejmuit		



REGISTRUL CADASTRAL AL IMOBILELOR

ANEXA Nr. 2

UAT Tămășeu
Zonă cooperativizată (Co)

Sector cadastral nr. 133

1. DESCRIEREA IMOBILULUI																
DATE TEREN											DATE CONSTRUCȚII					
Identificator teren	Adresă imobil	Număr cadastral	Nr. CF	Suprafața măsurată	Intravilan / extra.(I/E)	Nr. top.	Nr. tarla	Nr. parcelă	Categorie folosință	Suprafață parcelă	Identificator construcție	Cod grupă destinație	Suprafața construită	Nr. niveluri	Nr. CF	Constr. cu acte (DA/NU)
133025	Extravilan, UAT. Tămășeu, Jud. Bihor; (Tarla: -, Parcela: 667/23)		50608	2200	E			667/23	A	2200						

2. PROPRIETATEA / POSESIA													
Titularul dreptului / posesiei			Proprietar=1 / Posesor=0	Data nașterii / CUI	Domiciliu / Sediu	Cota parte	Identificator entitate asociată	Cotă parte teren UI	Mod de dobândire	Act juridic			Obs. privitoare la proprietar
Nume / Denumire	Inițiala tatălui	Prenume								Tip act	Nr. act / data	Emitent	
VASS		IBOIA	1		Jud. neidentificat	1/2	133025		Succesiune	act notarial	226, Certificat de moștenitor / 17.12.2003	BNP Pana Florin	Lipsă CNP, fiică
VASS		IBOIA	1	21.05.1950	Jud. neidentificat	1/2	133025		Convenție	act notarial	aut.7071. Contract de vânzare-cumpărare / 17.12.2003	BNP Pana Florin	

3. SARCINI / DEZMEMBRĂMINTE													
Titular			Data nașterii / CUI	Domiciliu / Sediu	Tipul sarcinii sau al dezmembrămintelor dreptului de proprietate	Cota parte	Identificator entitate asociată	Act juridic			Valoare ipotecă	Tip monedă	
Nume / Denumire	Inițiala tatălui	Prenume						Tip act	Nr. act / data	Emitent			
-	-	-	-	-	-	-	-	-	-	-	-	-	-

4. NOTĂRI, PROCESE, INTERDICȚII				
Tipul notării	Tip act	Nr. act/ data	Emitent	Identificator entitate asociată
-	-	-	-	-

5. OBSERVAȚII		
Imobil împrejmuit/ neîmprejmuit	Imobil contestat/ necontestat	Alte observații
Neîmprejmuit		



REGISTRUL CADASTRAL AL IMOBILELOR

ANEXA Nr. 2

UAT Tămășeu
Zonă cooperativizată (Co)

Sector cadastral nr. 133

1. DESCRIEREA IMOBILULUI																
DATE TEREN											DATE CONSTRUCȚII					
Identificator teren	Adresă imobil	Număr cadastral	Nr. CF	Suprafața măsurată	Intravilan / extra.(I/E)	Nr. top.	Nr. tarla	Nr. parcelă	Categorie folosință	Suprafață parcelă	Identificator construcție	Cod grupă destinație	Suprafața construită	Nr. niveluri	Nr. CF	Constr. cu acte (DA/NU)
133026	Intravilan, Loc. Satu Nou, Nr.82/A, UAT. Tămășeu, Jud. Bihor; (Tarla: -, Parcela: -)		50049	2089	I				A	2089						

2. PROPRIETATEA / POSESIA															
Titularul dreptului / posesiei			Proprietar=1 / Posesor=0	Data nașterii / CUI	Domiciliu / Sediu	Cota parte	Identificator entitate asociată	Cotă parte teren UI	Mod de dobândire	Act juridic			Obs. privitoare la proprietar		
Nume / Denumire	Inițiala tatălui	Prenume								Tip act	Nr. act / data	Emitent			
SOMOGYI		VIKTOR	1	14.11.1952	Jud. neidentificat	1/1	133026		Sucesiune	act notarial	81. Certificat de moștenitor / 02.06.2008	BNP Popa Ioan	fiu		

3. SARCINI / DEZMEMBRĂMINTE															
Titular			Data nașterii / CUI	Domiciliu / Sediu	Tipul sarcinii sau al dezmembrămintelor dreptului de proprietate	Cota parte	Identificator entitate asociată	Act juridic			Valoare ipotecă	Tip monedă			
Nume / Denumire	Inițiala tatălui	Prenume						Tip act	Nr. act / data	Emitent					
-	-	-	-	-	-	-	-	-	-	-	-	-	-		

4. NOTĂRI, PROCESE, INTERDICȚII															
Tipul notării						Tip act		Nr. act / data		Emitent			Identificator entitate asociată		
-						-		-		-			-		

5. OBSERVAȚII															
Imobil împrejmuit / neîmprejmuit				Imobil contestat / necontestat				Alte observații							
Neîmprejmuit															



REGISTRUL CADASTRAL AL IMOBILELOR

ANEXA Nr. 2

UAT Tămășeu

Zonă cooperativizată (Co)

Sector cadastral nr. 133

1. DESCRIEREA IMOBILULUI																
DATE TEREN											DATE CONSTRUCȚII					
Identificator teren	Adresă imobil	Număr cadastral	Nr. CF	Suprafața măsurată	Intravilan / extra.(I/E)	Nr. top.	Nr. tarla	Nr. parcelă	Categorie folosință	Suprafață parcelă	Identificator construcție	Cod grupă destinație	Suprafața construită	Nr. niveluri	Nr. CF	Constr. cu acte (DA/NU)
133027	Extravilan, UAT. Tămășeu, Jud. Bihor; (Tarla: -, Parcela: 667/22)		55547	1000	E			667/22	A	1000						

2. PROPRIETATEA / POSESIA													
Titularul dreptului / posesiei			Proprietar=1 / Posesor=0	Data nașterii / CUI	Domiciliu / Sediul	Cota parte	Identificator entitate asociată	Cotă parte teren UI	Mod de dobândire	Act juridic			Obs. privitoare la proprietar
Nume / Denumire	Inițiala tatălui	Prenume								Tip act	Nr. act / data	Emitent	
SOMOGYI	I	ELISABETA	1	25.03.1934	Jud. neidentificat	1/1	133027		Lege	act administrativ	233 / 29.06.1993	Primaria Biharia	

3. SARCINI / DEZMEMBRĂMINTE													
Titular			Data nașterii / CUI	Domiciliu / Sediul	Tipul sarcinii sau al dezmembrămintelor dreptului de proprietate	Cota parte	Identificator entitate asociată	Act juridic			Valoare ipotecă	Tip monedă	
Nume / Denumire	Inițiala tatălui	Prenume						Tip act	Nr. act / data	Emitent			
-	-	-	-	-	-	-	-	-	-	-	-	-	-

4. NOTĂRI, PROCESE, INTERDICȚII				
Tipul notării	Tip act	Nr. act / data	Emitent	Identificator entitate asociată
-	-	-	-	-

5. OBSERVAȚII		
Imobil împrejmuit / neîmprejmuit	Imobil contestat / necontestat	Alte observații
Neîmprejmuit		



REGISTRUL CADASTRAL AL IMOBILELOR

ANEXA Nr. 2

UAT Tămășeu
Zonă cooperativizată (Co)

Sector cadastral nr. 133

1. DESCRIEREA IMOBILULUI																
DATE TEREN											DATE CONSTRUCȚII					
Identificator teren	Adresă imobil	Număr cadastral	Nr. CF	Suprafața măsurată	Intravilan / extra.(I/E)	Nr. top.	Nr. tarla	Nr. parcelă	Categorie folosință	Suprafață parcelă	Identificator construcție	Cod grupă destinație	Suprafața construită	Nr. niveluri	Nr. CF	Constr. cu acte (DA/NU)
133028	Extravilan, UAT. Tămășeu, Jud. Bihor; (Tarla: -, Parcela: 667/21)			1100	E			667/21	A	1100						

2. PROPRIETATEA / POSESIA													
Titularul dreptului / posesiei			Proprietar=1 / Posesor=0	Data nașterii / CUI	Domiciliu / Sediul	Cota parte	Identificator entitate asociată	Cotă parte teren UI	Mod de dobândire	Act juridic			Obs. privitoare la proprietar
Nume / Denumire	Inițiala tatălui	Prenume								Tip act	Nr. act / data	Emitent	
SOMOGYI		VIKTOR	1		Loc. Satu Nou, UAT. Tămășeu, Jud. Bihor	1/1	133028		Reconstituire	act administrativ	58. Titlu de proprietate / 25.02.1993	CJPSDPAT Bihor	Lipsă CNP

3. SARCINI / DEZMEMBRĂMINTE													
Titular			Data nașterii / CUI	Domiciliu / Sediul	Tipul sarcinii sau al dezmembrămintelor dreptului de proprietate	Cota parte	Identificator entitate asociată	Act juridic			Valoare ipotecă	Tip monedă	
Nume / Denumire	Inițiala tatălui	Prenume						Tip act	Nr. act / data	Emitent			
-	-	-	-	-	-	-	-	-	-	-	-	-	-

4. NOTĂRI, PROCESE, INTERDICȚII				
Tipul notării	Tip act	Nr. act / data	Emitent	Identificator entitate asociată
-	-	-	-	-

5. OBSERVAȚII		
Imobil împrejmuit / neîmprejmuit	Imobil contestat / necontestat	Alte observații
Neîmprejmuit		



REGISTRUL CADASTRAL AL IMOBILELOR

ANEXA Nr. 2

UAT Tămășeu
Zonă cooperativizată (Co)

Sector cadastral nr. 133

1. DESCRIEREA IMOBILULUI																
DATE TEREN											DATE CONSTRUCȚII					
Identificator teren	Adresă imobil	Număr cadastral	Nr. CF	Suprafața măsurată	Intravilan / extra.(I/E)	Nr. top.	Nr. tarla	Nr. parcelă	Categorie folosință	Suprafață parcelă	Identificator construcție	Cod grupă destinație	Suprafața construită	Nr. niveluri	Nr. CF	Constr. cu acte (DA/NU)
133029	Extravilan, UAT. Tămășeu, Jud. Bihor; (Tarla: 102, Parcela: 667/20)		55923	2027	E		102	667/20	A	2027						

2. PROPRIETATEA / POSESIA															
Titularul dreptului / posesiei			Proprietar=1 / Posesor=0	Data nașterii / CUI	Domiciliu / Sediu	Cota parte	Identificator entitate asociată	Cotă parte teren UI	Mod de dobândire	Act juridic			Obs. privitoare la proprietar		
Nume / Denumire	Inițiala tatălui	Prenume								Tip act	Nr. act / data	Emitent			
SOMOGYI	C	MARGARETA	1	25.07.1928	Jud. neidentificat	1/1	133029		Reconstituire	act administrativ	2123. Titlu de proprietate / 03.06.1998	CJPSDPAT Bihor			
SOMOGYI		ELISABETA	1		Jud. neidentificat								Lipsă CNP		

3. SARCINI / DEZMEMBRĂMINTE															
Titular			Data nașterii / CUI	Domiciliu / Sediu	Tipul sarcinii sau al dezmembrămintelor dreptului de proprietate	Cota parte	Identificator entitate asociată	Act juridic			Valoare ipotecă	Tip monedă			
Nume / Denumire	Inițiala tatălui	Prenume						Tip act	Nr. act / data	Emitent					
-	-	-	-	-	-	-	-	-	-	-	-	-	-		

4. NOTĂRI, PROCESE, INTERDICȚII															
Tipul notării						Tip act		Nr. act/ data		Emitent		Identificator entitate asociată			
-						-		-		-		-			

5. OBSERVAȚII															
Imobil împrejmuit/ neîmprejmuit				Imobil contestat/ necontestat				Alte observații							
Neîmprejmuit															



REGISTRUL CADASTRAL AL IMOBILELOR

ANEXA Nr. 2

UAT Tămășeu
Zonă cooperativizată (Co)

Sector cadastral nr. 133

1. DESCRIEREA IMOBILULUI																
DATE TEREN											DATE CONSTRUCȚII					
Identificator teren	Adresă imobil	Număr cadastral	Nr. CF	Suprafața măsurată	Intravilan / extra.(I/E)	Nr. top.	Nr. tarla	Nr. parcelă	Categorie folosință	Suprafață parcelă	Identificator construcție	Cod grupă destinație	Suprafața construită	Nr. niveluri	Nr. CF	Constr. cu acte (DA/NU)
133030	Intravilan, Loc. Satu Nou, Nr.83, UAT. Tămășeu, Jud. Bihor; (Tarla: -, Parcela: -)		55417	7827	I	558			CC	1000	1	CL	128	1	55417-C1	DA
					I	557			A	6827	2	CA	65	1		DA
											3	CA	41	1		DA

2. PROPRIETATEA / POSESIA															
Titularul dreptului / posesiei			Proprietar=1 / Posesor=0	Data nașterii / CUI	Domiciliu / Sediu	Cota parte	Identificator entitate asociată	Cotă parte teren UI	Mod de dobândire	Act juridic			Obs. privitoare la proprietar		
Nume / Denumire	Inițiala tatălui	Prenume								Tip act	Nr. act / data	Emitent			
SOMOGYI		IULIU	1		Jud. neidentificat	25445/78270	133030		Convenție	act notarial	973. Act de partaj voluntar / 23.10.2019	BIN Bodea Corina	Lipsă CNP		
SOMOGYI		IULIU	1		Jud. neidentificat	1/1	C1		Convenție	act notarial	973. Act de partaj voluntar / 23.10.2019	BIN Bodea Corina	Lipsă CNP		
SOMOGYI		EMERIC	1	27.02.1956	Loc. Oradea, Str. TUDOR VLADIMIRESCU, Nr.69, Ap.2, UAT. Oradea, Jud. Bihor	25445/78270	133030		Succesiune	act notarial	75. Certificat suplimentar de mostenitor / 27.12.2019	BNP Chindlea Ecaterina Lavinia	fiu, cota de 1/4 parte		
PAPP		ERZSÉBET	1	15.03.1959	Loc. Oradea, Str. Prof. dr. Ioan Cantacuzino, Nr.29, Bl.PB34, Ap.7, UAT. Oradea, Jud. Bihor								fiica, cota de 1/4 parte		
KOVÁCS		GYÖNGYI	1	02.03.1968	Loc. Satu Nou, Nr.9, UAT. Tămășeu, Jud. Bihor								fiica, cota de 1/4 parte		
VARGA		EDITH	1	18.09.1972	Loc. Biharia, Str. MOLDOVEI, Nr.31, UAT. Biharia, Jud. Bihor								fiica, cota de 1/4 parte		
SOMOGYI		IULIU	0	12.05.1951	Jud. neidentificat	2738/7827	133030		Constituire	act administrativ	3146. Adeverință / 06.09.2022	Primăria Comunei Tămășeu			
SOMOGYI		IULIU	1		Jud. neidentificat	1/1	C2, C3		Construire	act administrativ	3145. Adeverință / 06.09.2022	Primăria Comunei Tămășeu	Lipsă CNP		

3. SARCINI / DEZMEMBRĂMINTE															
Titular			Data nașterii / CUI	Domiciliu / Sediu	Tipul sarcinii sau al dezmembrămintelor dreptului de proprietate	Cota parte	Identificator entitate asociată	Act juridic			Valoare ipotecă	Tip monedă			
Nume / Denumire	Inițiala tatălui	Prenume						Tip act	Nr. act / data	Emitent					
-	-	-	-	-	-	-	-	-	-	-	-	-	-		

4. NOTĂRI, PROCESE, INTERDICȚII

Tipul notării	Tip act	Nr. act/ data	Emitent	Identificator entitate asociată
-	-	-	-	-

5. OBSERVAȚII

Imobil împrejmuit/ neîmprejmuit	Imobil contestat/ necontestat	Alte observații
Neîmprejmuit		Imobil amplasat faptic și pe nr. top. 559, 560 Niuved.



REGISTRUL CADASTRAL AL IMOBILELOR

ANEXA Nr. 2

UAT Tămășeu

Zonă cooperativizată (Co)

Sector cadastral nr. 133

1. DESCRIEREA IMOBILULUI																
DATE TEREN											DATE CONSTRUCȚII					
Identificator teren	Adresă imobil	Număr cadastral	Nr. CF	Suprafața măsurată	Intravilan / extra.(I/E)	Nr. top.	Nr. tarla	Nr. parcelă	Categorie folosință	Suprafață parcelă	Identificator construcție	Cod grupă destinație	Suprafața construită	Nr. niveluri	Nr. CF	Constr. cu acte (DA/NU)
133031	Intravilan, Loc. Satu Nou, Nr.84-85, UAT. Tămășeu, Jud. Bihor; (Tarla: -, Parcela: -)	917	51740	7383	I				CC	1000	1	CL	272	1	51740-C1	DA
					I				A	6383	2	CA	108	1		DA

2. PROPRIETATEA / POSESIA															
Titularul dreptului / posesiei			Proprietar=1 / Posesor=0	Data nașterii / CUI	Domiciliu / Sediul	Cota parte	Identificator entitate asociată	Cotă parte teren UI	Mod de dobândire	Act juridic			Obs. privitoare la proprietar		
Nume / Denumire	Inițiala tatălui	Prenume								Tip act	Nr. act / data	Emitent			
GABOR		CĂLIN-FLORIAN	1	25.03.1974	Loc. Oradea, Str. dr. Louis Pasteur, Nr.81, UAT. Oradea, Jud. Bihor	1/1	133031		Convenție	act notarial	3562. Contract de vânzare-cumpărare / 22.10.2020	NP Bodea Diana	și soția		
GABOR		EMILIA	1	21.10.1974	Loc. Oradea, Al. Salca, Nr.1, Bl.X2, Ap.1, UAT. Oradea, Jud. Bihor								bun comun		
GABOR		CĂLIN-FLORIAN	1		Loc. Oradea, Str. dr. Louis Pasteur, Nr.81, UAT. Oradea, Jud. Bihor	1/1	C1		Convenție	act notarial	3562. Contract de vânzare-cumpărare / 22.10.2020	NP Bodea Diana	Lipsă CNP, și soția		
GABOR		EMILIA	1		Loc. Oradea, Al. Salca, Nr.1, Bl.X2, Ap.1, UAT. Oradea, Jud. Bihor								Lipsă CNP, bun comun		
GABOR		EMILIA	1		Jud. neidentificat	1/1	C2		Construire	act administrativ	3145. Adeverință / 06.09.2022	Primăria Comunei Tămășeu	Lipsă CNP		
GABOR		CĂLIN-FLORIAN	1		Jud. neidentificat								Lipsă CNP		

3. SARCINI / DEZMEMBRĂMINTE															
Titular			Data nașterii / CUI	Domiciliu / Sediul	Tipul sarcinii sau al dezmembrămintelor dreptului de proprietate	Cota parte	Identificator entitate asociată	Act juridic			Valoare ipotecă	Tip monedă			
Nume / Denumire	Inițiala tatălui	Prenume						Tip act	Nr. act / data	Emitent					
-	-	-	-	-	-	-	-	-	-	-	-	-	-		

4. NOTĂRI, PROCESE, INTERDICȚII															
Tipul notării						Tip act		Nr. act / data		Identificator entitate asociată					
-						-		-		-					

5. OBSERVAȚII															
Imobil împrejmuit / neîmprejmuit				Imobil contestat / necontestat				Alte observații							
Neîmprejmuit															



UAT Tămășeu
Zonă cooperativizată (Co)

Sector cadastral nr. 133

1. DESCRIEREA IMOBILULUI																
DATE TEREN											DATE CONSTRUCȚII					
Identificator teren	Adresă imobil	Număr cadastral	Nr. CF	Suprafața măsurată	Intravilan / extra.(I/E)	Nr. top.	Nr. tarla	Nr. parcelă	Categorie folosință	Suprafață parcelă	Identificator construcție	Cod grupă destinație	Suprafața construită	Nr. niveluri	Nr. CF	Constr. cu acte (DA/NU)
133032	Extravilan, UAT. Tămășeu, Jud. Bihor; (Tarla: -, Parcela: 667)			6559	E			667	DR	6559						

2. PROPRIETATEA / POSESIA													
Titularul dreptului / posesiei			Proprietar=1 / Posesor=0	Data nașterii / CUI	Domiciliu / Sediu	Cota parte	Identificator entitate asociată	Cotă parte teren UI	Mod de dobândire	Act juridic			Obs. privitoare la proprietar
Nume / Denumire	Inițiala tatălui	Prenume								Tip act	Nr. act / data	Emitent	
UAT TĂMĂȘEU			1	15297903	Loc. Tamaseu, UAT. Tămășeu, Jud. Bihor	1/1	133032		Lege	act normativ	7 / 13.03.1996	Parlamentul României	

3. SARCINI / DEZMEMBRĂMINTE													
Titular			Data nașterii / CUI	Domiciliu / Sediu	Tipul sarcinii sau al dezmembrămintelor dreptului de proprietate	Cota parte	Identificator entitate asociată	Act juridic			Valoare ipotecă	Tip monedă	
Nume / Denumire	Inițiala tatălui	Prenume						Tip act	Nr. act / data	Emitent			
-	-	-	-	-	-	-	-	-	-	-	-	-	-

4. NOTĂRI, PROCESE, INTERDICȚII				
Tipul notării	Tip act	Nr. act / data	Emitent	Identificator entitate asociată
-	-	-	-	-

5. OBSERVAȚII		
Imobil împrejmuit / neîmprejmuit	Imobil contestat / necontestat	Alte observații
Neîmprejmuit		



REGISTRUL CADASTRAL AL IMOBILELOR

ANEXA Nr. 2

UAT Tămășeu
Zonă cooperativizată (Co)

Sector cadastral nr. 133

1. DESCRIEREA IMOBILULUI																
DATE TEREN											DATE CONSTRUCȚII					
Identificator teren	Adresă imobil	Număr cadastral	Nr. CF	Suprafața măsurată	Intravilan / extra.(I/E)	Nr. top.	Nr. tarla	Nr. parcelă	Categorie folosință	Suprafață parcelă	Identificator construcție	Cod grupă destinație	Suprafața construită	Nr. niveluri	Nr. CF	Constr. cu acte (DA/NU)
133033	Extravilan, UAT. Tămășeu, Jud. Bihor; (Tarla: -, Parcela: -)	916	51658	2500	E				A	2500						

2. PROPRIETATEA / POSESIA													
Titularul dreptului / posesiei			Proprietar=1 / Posesor=0	Data nașterii / CUI	Domiciliu / Sediu	Cota parte	Identificator entitate asociată	Cotă parte teren UI	Mod de dobândire	Act juridic			Obs. privitoare la proprietar
Nume / Denumire	Inițiala tatălui	Prenume								Tip act	Nr. act / data	Emitent	
GABOR		CĂLIN-FLORIAN	1	25.03.1974	Loc. Oradea, Str. dr. Louis Pasteur, Nr.81, UAT. Oradea, Jud. Bihor	1/1	133033		Convenție	act notarial	aut. 586. Contract de vânzare-cumpărare / 10.12.2020	NP Salagean Dan Cristian	căsătorit cu
GABOR		EMILIA	1	21.10.1974	Loc. Oradea, Al. Salca, Nr.1, Bl.X2, Ap.1, UAT. Oradea, Jud. Bihor								bun comun

3. SARCINI / DEZMEMBRĂMINTE												
Titular			Data nașterii / CUI	Domiciliu / Sediu	Tipul sarcinii sau al dezmembrămintelor dreptului de proprietate	Cota parte	Identificator entitate asociată	Act juridic			Valoare ipotecă	Tip monedă
Nume / Denumire	Inițiala tatălui	Prenume						Tip act	Nr. act / data	Emitent		
-	-	-	-	-	-	-	-	-	-	-	-	-

4. NOTĂRI, PROCESE, INTERDICȚII				
Tipul notării	Tip act	Nr. act/ data	Emitent	Identificator entitate asociată
-	-	-	-	-

5. OBSERVAȚII		
Imobil împrejmuit/ neîmprejmuit	Imobil contestat/ necontestat	Alte observații
Neîmprejmuit		



REGISTRUL CADASTRAL AL IMOBILELOR

ANEXA Nr. 2

UAT Tămășeu

Zonă cooperativizată (Co)

Sector cadastral nr. 133

1. DESCRIEREA IMOBILULUI																
DATE TEREN											DATE CONSTRUCȚII					
Identificator teren	Adresă imobil	Număr cadastral	Nr. CF	Suprafața măsurată	Intravilan / extra.(I/E)	Nr. top.	Nr. tarla	Nr. parcelă	Categorie folosință	Suprafață parcelă	Identificator construcție	Cod grupă destinație	Suprafața construită	Nr. niveluri	Nr. CF	Constr. cu acte (DA/NU)
133034	Intravilan, Loc. Satu Nou, Nr.86, UAT. Tămășeu, Jud. Bihor; (Tarla: -, Parcela: -)		54433	5048	I				CC	724	1	CL	96	1	54433-C1	DA
					I				A	4324	2	CA	29	1	54433-C2	DA

2. PROPRIETATEA / POSESIA													
Titularul dreptului / posesiei			Proprietar=1 / Posesor=0	Data nașterii / CUI	Domiciliu / Sediu	Cota parte	Identificator entitate asociată	Cotă parte teren UI	Mod de dobândire	Act juridic			Obs. privitoare la proprietar
Nume / Denumire	Inițiala tatălui	Prenume								Tip act	Nr. act / data	Emitent	
SOMOGYI		TIBOR ANDRAS	1	17.08.1967	Strada: MILCOVULUI, Nr: 43, Bloc: PB92, Ap: 6, Et: 1	4880/5048	133034		Convenție	act administrativ	2772. Adeverință / 05.11.2015	Primăria Comunei Tămășeu	
SOMOGYI		TIBOR ANDRAS	1		Strada: MILCOVULUI, Nr: 43, Bloc: PB92, Ap: 6, Et: 1	1/1	C1		Convenție	act administrativ	2772. Adeverință / 05.11.2015	Primăria Comunei Tămășeu	Lipsă CNP
SOMOGYI		TIBOR ANDRAS	1		Strada: MILCOVULUI, Nr: 43, Bloc: PB92, Ap: 6, Et: 1	1/1	C2		Convenție	act administrativ	2772. Adeverință / 05.11.2015	Primăria Comunei Tămășeu	Lipsă CNP
SOMOGYI		TIBOR ANDRAS	0	17.08.1967	Jud. neidentificat	168/5048	133034		Constituire	act administrativ	3146. Adeverință / 06.09.2022	Primăria Comunei Tămășeu	

3. SARCINI / DEZMEMBRĂMINTE												
Titular			Data nașterii / CUI	Domiciliu / Sediu	Tipul sarcinii sau al dezmembrămintelor dreptului de proprietate	Cota parte	Identificator entitate asociată	Act juridic			Valoare ipotecă	Tip monedă
Nume / Denumire	Inițiala tatălui	Prenume						Tip act	Nr. act / data	Emitent		
-	-	-	-	-	-	-	-	-	-	-	-	-

4. NOTĂRI, PROCESE, INTERDICȚII			
Tipul notării	Tip act	Nr. act / data	Identificator entitate asociată
-	-	-	-

5. OBSERVAȚII		
Imobil împrejmuit / neîmprejmuit	Imobil contestat / necontestat	Alte observații
Neîmprejmuit		



REGISTRUL CADASTRAL AL IMOBILELOR

ANEXA Nr. 2

UAT Tămășeu
Zonă cooperativizată (Co)

Sector cadastral nr. 133

1. DESCRIEREA IMOBILULUI																
DATE TEREN											DATE CONSTRUCȚII					
Identificator teren	Adresă imobil	Număr cadastral	Nr. CF	Suprafața măsurată	Intravilan / extra.(I/E)	Nr. top.	Nr. tarla	Nr. parcelă	Categorie folosință	Suprafață parcelă	Identificator construcție	Cod grupă destinație	Suprafața construită	Nr. niveluri	Nr. CF	Constr. cu acte (DA/NU)
133035	Extravilan, UAT. Tămășeu, Jud. Bihor; (Tarla: -, Parcela: 667/17)		54435	2570	E			667/17	A	2570						

2. PROPRIETATEA / POSESIA													
Titularul dreptului / posesiei			Proprietar=1 / Posesor=0	Data nașterii / CUI	Domiciliu / Sediu	Cota parte	Identificator entitate asociată	Cotă parte teren UI	Mod de dobândire	Act juridic			Obs. privitoare la proprietar
Nume / Denumire	Inițiala tatălui	Prenume								Tip act	Nr. act / data	Emitent	
MATYI		ERIKA	1	26.05.1978	Loc. Satu Nou, Nr.88, UAT. Tămășeu, Jud. Bihor	1/1	133035		Convenție	act notarial	aut. 304. Contract de vânzare-cumpărare / 10.08.2018	BNP Tomulescu Laurentiu Sebastian	si sotul
MATYI		FERENCZ	1	26.04.1973	Loc. Satu Nou, Nr.88, UAT. Tămășeu, Jud. Bihor								

3. SARCINI / DEZMEMBRĂMINTE												
Titular			Data nașterii / CUI	Domiciliu / Sediu	Tipul sarcinii sau al dezmembrămintelor dreptului de proprietate	Cota parte	Identificator entitate asociată	Act juridic			Valoare ipotecă	Tip monedă
Nume / Denumire	Inițiala tatălui	Prenume						Tip act	Nr. act / data	Emitent		
-	-	-	-	-	-	-	-	-	-	-	-	-

4. NOTĂRI, PROCESE, INTERDICȚII				
Tipul notării	Tip act	Nr. act/ data	Emitent	Identificator entitate asociată
-	-	-	-	-

5. OBSERVAȚII		
Imobil împrejmuit/ neîmprejmuit	Imobil contestat/ necontestat	Alte observații
Neîmprejmuit		



REGISTRUL CADASTRAL AL IMOBILELOR

ANEXA Nr. 2

UAT Tămășeu

Zonă cooperativizată (Co)

Sector cadastral nr. 133

1. DESCRIEREA IMOBILULUI																
DATE TEREN											DATE CONSTRUCȚII					
Identificator teren	Adresă imobil	Număr cadastral	Nr. CF	Suprafața măsurată	Intravilan / extra.(I/E)	Nr. top.	Nr. tarla	Nr. parcelă	Categorie folosință	Suprafață parcelă	Identificator construcție	Cod grupă destinație	Suprafața construită	Nr. niveluri	Nr. CF	Constr. cu acte (DA/NU)
133036	Extravilan, UAT. Tămășeu, Jud. Bihor; (Tarla: -, Parcela: 667/18)			1000	E			667/18	A	1000						

2. PROPRIETATEA / POSESIA															
Titularul dreptului / posesiei			Proprietar=1 / Posesor=0	Data nașterii / CUI	Domiciliu / Sediul	Cota parte	Identificator entitate asociată	Cotă parte teren UI	Mod de dobândire	Act juridic			Obs. privitoare la proprietar		
Nume / Denumire	Inițiala tatălui	Prenume								Tip act	Nr. act / data	Emitent			
NAGY		ILONA	1		Jud. neidentificat	1/1	133036		Reconstituire	act administrativ	31. Titlu de proprietate / 16.02.1993	CJPSDPAT Bihor	Lipsă CNP		
KISS	GY	PIROSKA	1		Jud. neidentificat								Lipsă CNP		
SOMOGYI		VIKTOR	1		Jud. neidentificat								Lipsă CNP		

3. SARCINI / DEZMEMBRĂMINTE															
Titular			Data nașterii / CUI	Domiciliu / Sediul	Tipul sarcinii sau al dezmembrămintelor dreptului de proprietate	Cota parte	Identificator entitate asociată	Act juridic			Valoare ipotecă	Tip monedă			
Nume / Denumire	Inițiala tatălui	Prenume						Tip act	Nr. act / data	Emitent					
-	-	-	-	-	-	-	-	-	-	-	-	-	-		

4. NOTĂRI, PROCESE, INTERDICȚII															
Tipul notării						Tip act		Nr. act / data		Emitent			Identificator entitate asociată		
-						-		-		-			-		

5. OBSERVAȚII															
Imobil împrejmuit / neîmprejmuit				Imobil contestat / necontestat				Alte observații							
Neîmprejmuit															



REGISTRUL CADASTRAL AL IMOBILELOR

ANEXA Nr. 2

UAT Tămășeu
Zonă cooperativizată (Co)

Sector cadastral nr. 133

1. DESCRIEREA IMOBILULUI																
DATE TEREN											DATE CONSTRUCȚII					
Identificator teren	Adresă imobil	Număr cadastral	Nr. CF	Suprafața măsurată	Intravilan / extra.(I/E)	Nr. top.	Nr. tarla	Nr. parcelă	Categorie folosință	Suprafață parcelă	Identificator construcție	Cod grupă destinație	Suprafața construită	Nr. niveluri	Nr. CF	Constr. cu acte (DA/NU)
133037	Intravilan, Loc. Satu Nou, Nr.87, UAT. Tămășeu, Jud. Bihor; (Tarla: -, Parcela: -)		52924	759	I	554/1			CC	759	1	CAS	150	1		DA
									2	CA	13	1		DA		

2. PROPRIETATEA / POSESIA															
Titularul dreptului / posesiei			Proprietar=1 / Posesor=0	Data nașterii / CUI	Domiciliu / Sediul	Cota parte	Identificator entitate asociată	Cotă parte teren UI	Mod de dobândire	Act juridic			Obs. privitoare la proprietar		
Nume / Denumire	Inițiala tatălui	Prenume								Tip act	Nr. act / data	Emitent			
BISERICA REFORMATĂ SATU NOU			0	7295944	Jud. neidentificat	1/1	133037		Constituire	act administrativ	3146. Adeverință / 06.09.2022	Primăria Comunei Tămășeu			
BISERICA REFORMATĂ SATU NOU			1	9999999999999	Jud. neidentificat	1/1	C1, C2		Construire	act administrativ	3145. Adeverință / 06.09.2022	Primăria Comunei Tămășeu	Lipsă CNP		

3. SARCINI / DEZMEMBRĂMINTE															
Titular			Data nașterii / CUI	Domiciliu / Sediul	Tipul sarcinii sau al dezmembrămintelor dreptului de proprietate	Cota parte	Identificator entitate asociată	Act juridic			Valoare ipotecă	Tip monedă			
Nume / Denumire	Inițiala tatălui	Prenume						Tip act	Nr. act / data	Emitent					
-	-	-	-	-	-	-	-	-	-	-	-	-	-		

4. NOTĂRI, PROCESE, INTERDICȚII															
Tipul notării						Tip act	Nr. act / data	Emitent	Identificator entitate asociată						
-						-	-	-	-						

5. OBSERVAȚII															
Imobil împrejmuit / neîmprejmuit				Imobil contestat / necontestat				Alte observații							
Împrejmuit															



REGISTRUL CADASTRAL AL IMOBILELOR

ANEXA Nr. 2

UAT Tămășeu
Zonă cooperativizată (Co)

Sector cadastral nr. 133

1. DESCRIEREA IMOBILULUI																
DATE TEREN											DATE CONSTRUCȚII					
Identificator teren	Adresă imobil	Număr cadastral	Nr. CF	Suprafața măsurată	Intravilan / extra.(I/E)	Nr. top.	Nr. tarla	Nr. parcelă	Categorie folosință	Suprafață parcelă	Identificator construcție	Cod grupă destinație	Suprafața construită	Nr. niveluri	Nr. CF	Constr. cu acte (DA/NU)
133038	Intravilan, Loc. Satu Nou, UAT. Tămășeu, Jud. Bihor; (Tarla: -, Parcela: -)		189 Niued	3229	I	554/2			A	3229						

2. PROPRIETATEA / POSESIA													
Titularul dreptului / posesiei			Proprietar=1 / Posesor=0	Data nașterii / CUI	Domiciliu / Sediu	Cota parte	Identificator entitate asociată	Cotă parte teren UI	Mod de dobândire	Act juridic			Obs. privitoare la proprietar
Nume / Denumire	Inițiala tatălui	Prenume								Tip act	Nr. act / data	Emitent	
UAT TĂMĂȘEU			1	15297903	Loc. Tamaseu, UAT. Tămășeu, Jud. Bihor	1/1	133038		Lege	act normativ	7 / 13.03.1996	Parlamentul României	Proprietar neidentificat

3. SARCINI / DEZMEMBRĂMINTE												
Titular			Data nașterii / CUI	Domiciliu / Sediu	Tipul sarcinii sau al dezmembrămintelor dreptului de proprietate	Cota parte	Identificator entitate asociată	Act juridic			Valoare ipotecă	Tip monedă
Nume / Denumire	Inițiala tatălui	Prenume						Tip act	Nr. act / data	Emitent		
-	-	-	-	-	-	-	-	-	-	-	-	-

4. NOTĂRI, PROCESE, INTERDICȚII				
Tipul notării	Tip act	Nr. act / data	Emitent	Identificator entitate asociată
-	-	-	-	-

5. OBSERVAȚII		
Imobil împrejmuit / neîmprejmuit	Imobil contestat / necontestat	Alte observații
Neîmprejmuit		



REGISTRUL CADASTRAL AL IMOBILELOR

ANEXA Nr. 2

UAT Tămășeu
Zonă cooperativizată (Co)

Sector cadastral nr. 133

1. DESCRIEREA IMOBILULUI																
DATE TEREN											DATE CONSTRUCȚII					
Identificator teren	Adresă imobil	Număr cadastral	Nr. CF	Suprafața măsurată	Intravilan / extra.(I/E)	Nr. top.	Nr. tarla	Nr. parcelă	Categorie folosință	Suprafață parcelă	Identificator construcție	Cod grupă destinație	Suprafața construită	Nr. niveluri	Nr. CF	Constr. cu acte (DA/NU)
133039	Extravilan, UAT. Tămășeu, Jud. Bihor; (Tarla: 102, Parcela: 667/16)		51225	3300	E		102	667/16	A	3300						

2. PROPRIETATEA / POSESIA													
Titularul dreptului / posesiei			Proprietar=1 / Posesor=0	Data nașterii / CUI	Domiciliu / Sediu	Cota parte	Identificator entitate asociată	Cotă parte teren UI	Mod de dobândire	Act juridic			Obs. privitoare la proprietar
Nume / Denumire	Inițiala tatălui	Prenume								Tip act	Nr. act / data	Emitent	
MATYI		MÁTE	1		Loc. Satu Nou, Nr.88, UAT. Tămășeu, Jud. Bihor	1/1	133039		Convenție	act notarial	300. Contract de vânzare-cumpărare / 10.08.2018	BNP Tomulescu Laurentiu Sebastian	necasatorit, bun propriu

3. SARCINI / DEZMEMBRĂMINTE													
Titular			Data nașterii / CUI	Domiciliu / Sediu	Tipul sarcinii sau al dezmembrămintelor dreptului de proprietate	Cota parte	Identificator entitate asociată	Act juridic			Valoare ipotecă	Tip monedă	
Nume / Denumire	Inițiala tatălui	Prenume						Tip act	Nr. act / data	Emitent			
-	-	-	-	-	-	-	-	-	-	-	-	-	-

4. NOTĂRI, PROCESE, INTERDICȚII				
Tipul notării	Tip act	Nr. act / data	Emitent	Identificator entitate asociată
-	-	-	-	-

5. OBSERVAȚII		
Imobil împrejmuit / neîmprejmuit	Imobil contestat / necontestat	Alte observații
Neîmprejmuit		



REGISTRUL CADASTRAL AL IMOBILELOR

ANEXA Nr. 2

UAT Tămășeu
Zonă cooperativizată (Co)

Sector cadastral nr. 133

1. DESCRIEREA IMOBILULUI																
DATE TEREN											DATE CONSTRUCȚII					
Identificator teren	Adresă imobil	Număr cadastral	Nr. CF	Suprafața măsurată	Intravilan / extra.(I/E)	Nr. top.	Nr. tarla	Nr. parcelă	Categorie folosință	Suprafață parcelă	Identificator construcție	Cod grupă destinație	Suprafața construită	Nr. niveluri	Nr. CF	Constr. cu acte (DA/NU)
133040	Extravilan, UAT. Tămășeu, Jud. Bihor; (Tarla: -, Parcela: 667)			1640	E			667	A	1640						

2. PROPRIETATEA / POSESIA													
Titularul dreptului / posesiei			Proprietar=1 / Posesor=0	Data nașterii / CUI	Domiciliu / Sediu	Cota parte	Identificator entitate asociată	Cotă parte teren UI	Mod de dobândire	Act juridic			Obs. privitoare la proprietar
Nume / Denumire	Inițiala tatălui	Prenume								Tip act	Nr. act / data	Emitent	
UAT TĂMĂȘEU			1	15297903	Loc. Tamaseu, UAT. Tămășeu, Jud. Bihor	1/1	133040		Lege	act normativ	7 / 13.03.1996	Parlamentul României	La dispoziția comisiei locale de fond funciar.

3. SARCINI / DEZMEMBRĂMINTE												
Titular			Data nașterii / CUI	Domiciliu / Sediu	Tipul sarcinii sau al dezmembrămintelor dreptului de proprietate	Cota parte	Identificator entitate asociată	Act juridic			Valoare ipotecă	Tip monedă
Nume / Denumire	Inițiala tatălui	Prenume						Tip act	Nr. act / data	Emitent		
-	-	-	-	-	-	-	-	-	-	-	-	-

4. NOTĂRI, PROCESE, INTERDICȚII				
Tipul notării	Tip act	Nr. act / data	Emitent	Identificator entitate asociată
-	-	-	-	-

5. OBSERVAȚII		
Imobil împrejmuit / neîmprejmuit	Imobil contestat / necontestat	Alte observații
Neîmprejmuit		



REGISTRUL CADASTRAL AL IMOBILELOR

ANEXA Nr. 2

UAT Tămășeu
Zonă cooperativizată (Co)

Sector cadastral nr. 133

1. DESCRIEREA IMOBILULUI																
DATE TEREN											DATE CONSTRUCȚII					
Identificator teren	Adresă imobil	Număr cadastral	Nr. CF	Suprafața măsurată	Intravilan / extra.(I/E)	Nr. top.	Nr. tarla	Nr. parcelă	Categorie folosință	Suprafață parcelă	Identificator construcție	Cod grupă destinație	Suprafața construită	Nr. niveluri	Nr. CF	Constr. cu acte (DA/NU)
133041	Extravilan, UAT. Tămășeu, Jud. Bihor; (Tarla: -, Parcela: 667)			1097	E			667	A	1097						

2. PROPRIETATEA / POSESIA													
Titularul dreptului / posesiei			Proprietar=1 / Posesor=0	Data nașterii / CUI	Domiciliu / Sediu	Cota parte	Identificator entitate asociată	Cotă parte teren UI	Mod de dobândire	Act juridic			Obs. privitoare la proprietar
Nume / Denumire	Inițiala tatălui	Prenume								Tip act	Nr. act / data	Emitent	
UAT TĂMĂȘEU			1	15297903	Loc. Tamaseu, UAT. Tămășeu, Jud. Bihor	1/1	133041		Lege	act normativ	7 / 13.03.1996	Parlamentul României	La dispoziția comisiei locale de fond funciar.

3. SARCINI / DEZMEMBRĂMINTE												
Titular			Data nașterii / CUI	Domiciliu / Sediu	Tipul sarcinii sau al dezmembrămintelor dreptului de proprietate	Cota parte	Identificator entitate asociată	Act juridic			Valoare ipotecă	Tip monedă
Nume / Denumire	Inițiala tatălui	Prenume						Tip act	Nr. act / data	Emitent		
-	-	-	-	-	-	-	-	-	-	-	-	-

4. NOTĂRI, PROCESE, INTERDICȚII				
Tipul notării	Tip act	Nr. act / data	Emitent	Identificator entitate asociată
-	-	-	-	-

5. OBSERVAȚII		
Imobil împrejmuit / neîmprejmuit	Imobil contestat / necontestat	Alte observații
Neîmprejmuit		



UAT Tămășeu
Zonă cooperativizată (Co)

Sector cadastral nr. 133

1. DESCRIEREA IMOBILULUI																
DATE TEREN											DATE CONSTRUCȚII					
Identificator teren	Adresă imobil	Număr cadastral	Nr. CF	Suprafața măsurată	Intravilan / extra.(I/E)	Nr. top.	Nr. tarla	Nr. parcelă	Categorie folosință	Suprafață parcelă	Identificator construcție	Cod grupă destinație	Suprafața construită	Nr. niveluri	Nr. CF	Constr. cu acte (DA/NU)
133042	Extravilan, UAT. Tămășeu, Jud. Bihor; (Tarla: -, Parcela: 667)			1642	E			667	A	1642						

2. PROPRIETATEA / POSESIA													
Titularul dreptului / posesiei			Proprietar=1 / Posesor=0	Data nașterii / CUI	Domiciliu / Sediu	Cota parte	Identificator entitate asociată	Cotă parte teren UI	Mod de dobândire	Act juridic			Obs. privitoare la proprietar
Nume / Denumire	Inițiala tatălui	Prenume								Tip act	Nr. act / data	Emitent	
UAT TĂMĂȘEU			1	15297903	Loc. Tamaseu, UAT. Tămășeu, Jud. Bihor	1/1	133042		Lege	act normativ	7 / 13.03.1996	Parlamentul României	La dispoziția comisiei locale de fond funciar.

3. SARCINI / DEZMEMBRĂMINTE													
Titular			Data nașterii / CUI	Domiciliu / Sediu	Tipul sarcinii sau al dezmembrămintelor dreptului de proprietate	Cota parte	Identificator entitate asociată	Act juridic			Valoare ipotecă	Tip monedă	
Nume / Denumire	Inițiala tatălui	Prenume						Tip act	Nr. act / data	Emitent			
-	-	-	-	-	-	-	-	-	-	-	-	-	-

4. NOTĂRI, PROCESE, INTERDICȚII				
Tipul notării	Tip act	Nr. act / data	Emitent	Identificator entitate asociată
-	-	-	-	-

5. OBSERVAȚII		
Imobil împrejmuit / neîmprejmuit	Imobil contestat / necontestat	Alte observații
Neîmprejmuit		



REGISTRUL CADASTRAL AL IMOBILELOR

ANEXA Nr. 2

UAT Tămășeu
Zonă cooperativizată (Co)

Sector cadastral nr. 133

1. DESCRIEREA IMOBILULUI																
DATE TEREN											DATE CONSTRUCȚII					
Identificator teren	Adresă imobil	Număr cadastral	Nr. CF	Suprafața măsurată	Intravilan / extra.(I/E)	Nr. top.	Nr. tarla	Nr. parcelă	Categorie folosință	Suprafață parcelă	Identificator construcție	Cod grupă destinație	Suprafața construită	Nr. niveluri	Nr. CF	Constr. cu acte (DA/NU)
133043	Extravilan, UAT. Tămășeu, Jud. Bihor; (Tarla: -, Parcela: 667)			1422	E			667	A	1422						

2. PROPRIETATEA / POSESIA													
Titularul dreptului / posesiei			Proprietar=1 / Posesor=0	Data nașterii / CUI	Domiciliu / Sediu	Cota parte	Identificator entitate asociată	Cotă parte teren UI	Mod de dobândire	Act juridic			Obs. privitoare la proprietar
Nume / Denumire	Inițiala tatălui	Prenume								Tip act	Nr. act / data	Emitent	
UAT TĂMĂȘEU			1	15297903	Loc. Tamaseu, UAT. Tămășeu, Jud. Bihor	1/1	133043		Lege	act normativ	7 / 13.03.1996	Parlamentul României	La dispoziția comisiei locale de fond funciar.

3. SARCINI / DEZMEMBRĂMINTE												
Titular			Data nașterii / CUI	Domiciliu / Sediu	Tipul sarcinii sau al dezmembrămintelor dreptului de proprietate	Cota parte	Identificator entitate asociată	Act juridic			Valoare ipotecă	Tip monedă
Nume / Denumire	Inițiala tatălui	Prenume						Tip act	Nr. act / data	Emitent		
-	-	-	-	-	-	-	-	-	-	-	-	-

4. NOTĂRI, PROCESE, INTERDICȚII				
Tipul notării	Tip act	Nr. act / data	Emitent	Identificator entitate asociată
-	-	-	-	-

5. OBSERVAȚII		
Imobil împrejmuit / neîmprejmuit	Imobil contestat / necontestat	Alte observații
Neîmprejmuit		



REGISTRUL CADASTRAL AL IMOBILELOR

ANEXA Nr. 2

UAT Tămășeu
Zonă cooperativizată (Co)

Sector cadastral nr. 133

1. DESCRIEREA IMOBILULUI																
DATE TEREN											DATE CONSTRUCȚII					
Identificator teren	Adresă imobil	Număr cadastral	Nr. CF	Suprafața măsurată	Intravilan / extra.(I/E)	Nr. top.	Nr. tarla	Nr. parcelă	Categorie folosință	Suprafață parcelă	Identificator construcție	Cod grupă destinație	Suprafața construită	Nr. niveluri	Nr. CF	Constr. cu acte (DA/NU)
133044	Extravilan, UAT. Tămășeu, Jud. Bihor; (Tarla: -, Parcela: 667/14)			600	E			667/14	A	600						

2. PROPRIETATEA / POSESIA													
Titularul dreptului / posesiei			Proprietar=1 / Posesor=0	Data nașterii / CUI	Domiciliu / Sediul	Cota parte	Identificator entitate asociată	Cotă parte teren UI	Mod de dobândire	Act juridic			Obs. privitoare la proprietar
Nume / Denumire	Inițiala tatălui	Prenume								Tip act	Nr. act / data	Emitent	
NAGY		GYULA	1		Loc. Satu Nou, Nr.23, UAT. Tămășeu, Jud. Bihor	1/1	133044		Reconstituire	act administrativ	2057. Titlu de proprietate / 20.02.1998	CJPSDPAT Bihor	Lipsă CNP

3. SARCINI / DEZMEMBRĂMINTE													
Titular			Data nașterii / CUI	Domiciliu / Sediul	Tipul sarcinii sau al dezmembrămintelor dreptului de proprietate	Cota parte	Identificator entitate asociată	Act juridic			Valoare ipotecă	Tip monedă	
Nume / Denumire	Inițiala tatălui	Prenume						Tip act	Nr. act / data	Emitent			
-	-	-	-	-	-	-	-	-	-	-	-	-	-

4. NOTĂRI, PROCESE, INTERDICȚII				
Tipul notării	Tip act	Nr. act/ data	Emitent	Identificator entitate asociată
-	-	-	-	-

5. OBSERVAȚII		
Imobil împrejmuit/ neîmprejmuit	Imobil contestat/ necontestat	Alte observații
Neîmprejmuit		



REGISTRUL CADASTRAL AL IMOBILELOR

ANEXA Nr. 2

UAT Tămășeu

Zonă cooperativizată (Co)

Sector cadastral nr. 133

1. DESCRIEREA IMOBILULUI																
DATE TEREN											DATE CONSTRUCȚII					
Identificator teren	Adresă imobil	Număr cadastral	Nr. CF	Suprafața măsurată	Intravilan / extra.(I/E)	Nr. top.	Nr. tarla	Nr. parcelă	Categorie folosință	Suprafață parcelă	Identificator construcție	Cod grupă destinație	Suprafața construită	Nr. niveluri	Nr. CF	Constr. cu acte (DA/NU)
133045	Extravilan, UAT. Tămășeu, Jud. Bihor; (Tarla: -, Parcela: 667/13)			2400	E			667/13	A	2400						

2. PROPRIETATEA / POSESIA													
Titularul dreptului / posesiei			Proprietar=1 / Posesor=0	Data nașterii / CUI	Domiciliu / Sediu	Cota parte	Identificator entitate asociată	Cotă parte teren UI	Mod de dobândire	Act juridic			Obs. privitoare la proprietar
Nume / Denumire	Inițiala tatălui	Prenume								Tip act	Nr. act / data	Emitent	
ÁKOS		EMERIC	1		Loc. Satu Nou, UAT. Tămășeu, Jud. Bihor	1/1	133045		Reconstituire	act administrativ	91. Titlu de proprietate / 23.03.1993	CJPSDPAT Bihor	Lipsă CNP

3. SARCINI / DEZMEMBRĂMINTE													
Titular			Data nașterii / CUI	Domiciliu / Sediu	Tipul sarcinii sau al dezmembrămintelor dreptului de proprietate	Cota parte	Identificator entitate asociată	Act juridic			Valoare ipotecă	Tip monedă	
Nume / Denumire	Inițiala tatălui	Prenume						Tip act	Nr. act / data	Emitent			
-	-	-	-	-	-	-	-	-	-	-	-	-	-

4. NOTĂRI, PROCESE, INTERDICȚII				
Tipul notării	Tip act	Nr. act/ data	Emitent	Identificator entitate asociată
-	-	-	-	-

5. OBSERVAȚII		
Imobil împrejmuit/ neîmprejmuit	Imobil contestat/ necontestat	Alte observații
Neîmprejmuit		



REGISTRUL CADASTRAL AL IMOBILELOR

ANEXA Nr. 2

UAT Tămășeu

Zonă cooperativizată (Co)

Sector cadastral nr. 133

1. DESCRIEREA IMOBILULUI											DATE TEREN						DATE CONSTRUCȚII					
Identificator teren	Adresă imobil	Număr cadastral	Nr. CF	Suprafața măsurată	Intravilan / extra.(I/E)	Nr. top.	Nr. tarla	Nr. parcelă	Categorie folosință	Suprafață parcelă	Identificator construcție	Cod grupă destinație	Suprafața construită	Nr. niveluri	Nr. CF	Constr. cu acte (DA/NU)						
133046	Extravilan, UAT. Tămășeu, Jud. Bihor; (Tarla: -, Parcela: 667/11)			5100	E			667/11	A	5100												

2. PROPRIETATEA / POSESIA													
Titularul dreptului / posesiei			Proprietar=1 / Posesor=0	Data nașterii / CUI	Domiciliu / Sediul	Cota parte	Identificator entitate asociată	Cotă parte teren UI	Mod de dobândire	Act juridic			Obs. privitoare la proprietar
Nume / Denumire	Inițiala tatălui	Prenume								Tip act	Nr. act / data	Emitent	
KISS		PIROSKA	1		Loc. Satu Nou, UAT. Tămășeu, Jud. Bihor	1/1	133046		Reconstituire	act administrativ	90. Titlu de proprietate / 23.03.1993	CJPSDPAT Bihor	Lipsă CNP

3. SARCINI / DEZMEMBRĂMINTE												
Titular			Data nașterii / CUI	Domiciliu / Sediul	Tipul sarcinii sau al dezmembrămintelor dreptului de proprietate	Cota parte	Identificator entitate asociată	Act juridic			Valoare ipotecă	Tip monedă
Nume / Denumire	Inițiala tatălui	Prenume						Tip act	Nr. act / data	Emitent		
-	-	-	-	-	-	-	-	-	-	-	-	-

4. NOTĂRI, PROCESE, INTERDICȚII				
Tipul notării	Tip act	Nr. act/ data	Emitent	Identificator entitate asociată
-	-	-	-	-

5. OBSERVAȚII		
Imobil împrejmuit/ neîmprejmuit	Imobil contestat/ necontestat	Alte observații
Neîmprejmuit		



REGISTRUL CADASTRAL AL IMOBILELOR

ANEXA Nr. 2

UAT Tămășeu

Zonă cooperativizată (Co)

Sector cadastral nr. 133

1. DESCRIEREA IMOBILULUI											DATE CONSTRUCȚII					
DATE TEREN																
Identificator teren	Adresă imobil	Număr cadastral	Nr. CF	Suprafața măsurată	Intravilan / extra.(I/E)	Nr. top.	Nr. tarla	Nr. parcelă	Categorie folosință	Suprafață parcelă	Identificator construcție	Cod grupă destinație	Suprafața construită	Nr. niveluri	Nr. CF	Constr. cu acte (DA/NU)
133047	Extravilan, UAT. Tămășeu, Jud. Bihor; (Tarla: -, Parcela: 667/10)			5600	E			667/10	A	5600						

2. PROPRIETATEA / POSESIA													
Titularul dreptului / posesiei			Proprietar=1 / Posesor=0	Data nașterii / CUI	Domiciliu / Sediu	Cota parte	Identificator entitate asociată	Cotă parte teren UI	Mod de dobândire	Act juridic			Obs. privitoare la proprietar
Nume / Denumire	Inițiala tatălui	Prenume								Tip act	Nr. act / data	Emitent	
KISS		ALEXANDRU	1		Loc. Satu Nou, UAT. Tămășeu, Jud. Bihor	1/1	133047		Reconstituire	act administrativ	30. Titlu de proprietate / 16.02.1993	CJPSDPAT Bihor	Lipsă CNP

3. SARCINI / DEZMEMBRĂMINTE												
Titular			Data nașterii / CUI	Domiciliu / Sediu	Tipul sarcinii sau al dezmembrămintelor dreptului de proprietate	Cota parte	Identificator entitate asociată	Act juridic			Valoare ipotecă	Tip monedă
Nume / Denumire	Inițiala tatălui	Prenume						Tip act	Nr. act / data	Emitent		
-	-	-	-	-	-	-	-	-	-	-	-	-

4. NOTĂRI, PROCESE, INTERDICȚII				
Tipul notării	Tip act	Nr. act/ data	Emitent	Identificator entitate asociată
-	-	-	-	-

5. OBSERVAȚII		
Imobil împrejmuit/ neîmprejmuit	Imobil contestat/ necontestat	Alte observații
Neîmprejmuit		



REGISTRUL CADASTRAL AL IMOBILELOR

ANEXA Nr. 2

UAT Tămășeu
Zonă cooperativizată (Co)

Sector cadastral nr. 133

1. DESCRIEREA IMOBILULUI																
DATE TEREN											DATE CONSTRUCȚII					
Identificator teren	Adresă imobil	Număr cadastral	Nr. CF	Suprafața măsurată	Intravilan / extra.(I/E)	Nr. top.	Nr. tarla	Nr. parcelă	Categorie folosință	Suprafață parcelă	Identificator construcție	Cod grupă destinație	Suprafața construită	Nr. niveluri	Nr. CF	Constr. cu acte (DA/NU)
133048	Extravilan, UAT. Tămășeu, Jud. Bihor; (Tarla: -, Parcela: 667/9)			3200	E			667/9	A	3200						

2. PROPRIETATEA / POSESIA													
Titularul dreptului / posesiei			Proprietar=1 / Posesor=0	Data nașterii / CUI	Domiciliu / Sediu	Cota parte	Identificator entitate asociată	Cotă parte teren UI	Mod de dobândire	Act juridic			Obs. privitoare la proprietar
Nume / Denumire	Inițiala tatălui	Prenume								Tip act	Nr. act / data	Emitent	
MĂCSI		LUDOVIC	1		Jud. neidentificat	1/1	133048		Reconstituire	act administrativ	239. Titlu de proprietate / 29.06.1993	CJPSDPAT Bihor	Lipsă CNP

3. SARCINI / DEZMEMBRĂMINTE													
Titular			Data nașterii / CUI	Domiciliu / Sediu	Tipul sarcinii sau al dezmembrămintelor dreptului de proprietate	Cota parte	Identificator entitate asociată	Act juridic			Valoare ipotecă	Tip monedă	
Nume / Denumire	Inițiala tatălui	Prenume						Tip act	Nr. act / data	Emitent			
-	-	-	-	-	-	-	-	-	-	-	-	-	-

4. NOTĂRI, PROCESE, INTERDICȚII				
Tipul notării	Tip act	Nr. act/ data	Emitent	Identificator entitate asociată
-	-	-	-	-

5. OBSERVAȚII		
Imobil împrejmuit/ neîmprejmuit	Imobil contestat/ necontestat	Alte observații
Neîmprejmuit		



REGISTRUL CADASTRAL AL IMOBILELOR

ANEXA Nr. 2

UAT Tămășeu

Zonă cooperativizată (Co)

Sector cadastral nr. 133

1. DESCRIEREA IMOBILULUI																
DATE TEREN											DATE CONSTRUCȚII					
Identificator teren	Adresă imobil	Număr cadastral	Nr. CF	Suprafața măsurată	Intravilan / extra.(I/E)	Nr. top.	Nr. tarla	Nr. parcelă	Categorie folosință	Suprafață parcelă	Identificator construcție	Cod grupă destinație	Suprafața construită	Nr. niveluri	Nr. CF	Constr. cu acte (DA/NU)
133049	Extravilan, UAT. Tămășeu, Jud. Bihor; (Tarla: -, Parcela: 667/15)			3200	E			667/15	A	3200						

2. PROPRIETATEA / POSESIA															
Titularul dreptului / posesiei			Proprietar=1 / Posesor=0	Data nașterii / CUI	Domiciliu / Sediu	Cota parte	Identificator entitate asociată	Cotă parte teren UI	Mod de dobândire	Act juridic			Obs. privitoare la proprietar		
Nume / Denumire	Inițiala tatălui	Prenume								Tip act	Nr. act / data	Emitent			
VASS		ERZSÉBET	1		Jud. neidentificat	1/1	133049		Reconstituire	act administrativ	36. Titlu de proprietate / 18.02.1993	CJPSDPAT Bihor	Lipsă CNP		
VĂD. NAGY		ESZTER	1	Jud. neidentificat	Lipsă CNP										
MĂTE		EMIKA	1	Jud. neidentificat	Lipsă CNP										

3. SARCINI / DEZMEMBRĂMINTE															
Titular			Data nașterii / CUI	Domiciliu / Sediu	Tipul sarcinii sau al dezmembrămintelor dreptului de proprietate	Cota parte	Identificator entitate asociată	Act juridic			Valoare ipotecă	Tip monedă			
Nume / Denumire	Inițiala tatălui	Prenume						Tip act	Nr. act / data	Emitent					
-	-	-	-	-	-	-	-	-	-	-	-	-	-		

4. NOTĂRI, PROCESE, INTERDICȚII															
Tipul notării						Tip act		Nr. act / data		Emitent			Identificator entitate asociată		
-						-		-		-			-		

5. OBSERVAȚII															
Imobil împrejmuit / neîmprejmuit				Imobil contestat / necontestat				Alte observații							
Neîmprejmuit															



REGISTRUL CADASTRAL AL IMOBILELOR

ANEXA Nr. 2

UAT Tămășeu
Zonă cooperativizată (Co)

Sector cadastral nr. 133

1. DESCRIEREA IMOBILULUI																
DATE TEREN											DATE CONSTRUCȚII					
Identificator teren	Adresă imobil	Număr cadastral	Nr. CF	Suprafața măsurată	Intravilan / extra.(I/E)	Nr. top.	Nr. tarla	Nr. parcelă	Categorie folosință	Suprafață parcelă	Identificator construcție	Cod grupă destinație	Suprafața construită	Nr. niveluri	Nr. CF	Constr. cu acte (DA/NU)
133050	Extravilan, UAT. Tămășeu, Jud. Bihor; (Tarla: 102, Parcela: 667/7)		54912	9200	E		102	667/7	A	9200						

2. PROPRIETATEA / POSESIA													
Titularul dreptului / posesiei			Proprietar=1 / Posesor=0	Data nașterii / CUI	Domiciliu / Sediu	Cota parte	Identificator entitate asociată	Cotă parte teren UI	Mod de dobândire	Act juridic			Obs. privitoare la proprietar
Nume / Denumire	Inițiala tatălui	Prenume								Tip act	Nr. act / data	Emitent	
JARCA		ANCUȚA-MĂRIOARA	1	19.07.1986	Loc. Cuzap, Nr.202, UAT. Popești, Jud. Bihor	1/1	133050		Convenție	act notarial	aut. 307. Contract de donație / 20.03.2018	BNP Drajan Teodor	

3. SARCINI / DEZMEMBRĂMINTE													
Titular			Data nașterii / CUI	Domiciliu / Sediu	Tipul sarcinii sau al dezmembrămintelor dreptului de proprietate	Cota parte	Identificator entitate asociată	Act juridic			Valoare ipotecă	Tip monedă	
Nume / Denumire	Inițiala tatălui	Prenume						Tip act	Nr. act / data	Emitent			
-	-	-	-	-	-	-	-	-	-	-	-	-	-

4. NOTĂRI, PROCESE, INTERDICȚII				
Tipul notării	Tip act	Nr. act / data	Emitent	Identificator entitate asociată
-	-	-	-	-

5. OBSERVAȚII		
Imobil împrejmuit / neîmprejmuit	Imobil contestat / necontestat	Alte observații
Neîmprejmuit		



REGISTRUL CADASTRAL AL IMOBILELOR

ANEXA Nr. 2

UAT Tămășeu

Zonă cooperativizată (Co)

Sector cadastral nr. 133

1. DESCRIEREA IMOBILULUI																
DATE TEREN											DATE CONSTRUCȚII					
Identificator teren	Adresă imobil	Număr cadastral	Nr. CF	Suprafața măsurată	Intravilan / extra.(I/E)	Nr. top.	Nr. tarla	Nr. parcelă	Categorie folosință	Suprafață parcelă	Identificator construcție	Cod grupă destinație	Suprafața construită	Nr. niveluri	Nr. CF	Constr. cu acte (DA/NU)
133051	Extravilan, UAT. Tămășeu, Jud. Bihor; (Tarla: 102, Parcela: 667/5)			2400	E		102	667/5	A	2400						

2. PROPRIETATEA / POSESIA													
Titularul dreptului / posesiei			Proprietar=1 / Posesor=0	Data nașterii / CUI	Domiciliu / Sediu	Cota parte	Identificator entitate asociată	Cotă parte teren UI	Mod de dobândire	Act juridic			Obs. privitoare la proprietar
Nume / Denumire	Inițiala tatălui	Prenume								Tip act	Nr. act / data	Emitent	
MUDURA		IRINA	1		Jud. neidentificat	1/1	133051		Reconstituire	act administrativ	9065. Titlu de proprietate / 13.03.2008	CJPSDPAT Bihor	Lipsă CNP

3. SARCINI / DEZMEMBRĂMINTE												
Titular			Data nașterii / CUI	Domiciliu / Sediu	Tipul sarcinii sau al dezmembrămintelor dreptului de proprietate	Cota parte	Identificator entitate asociată	Act juridic			Valoare ipotecă	Tip monedă
Nume / Denumire	Inițiala tatălui	Prenume						Tip act	Nr. act / data	Emitent		
-	-	-	-	-	-	-	-	-	-	-	-	-

4. NOTĂRI, PROCESE, INTERDICȚII				
Tipul notării	Tip act	Nr. act / data	Emitent	Identificator entitate asociată
-	-	-	-	-

5. OBSERVAȚII		
Imobil împrejmuit / neîmprejmuit	Imobil contestat / necontestat	Alte observații
Neîmprejmuit		



REGISTRUL CADASTRAL AL IMOBILELOR

ANEXA Nr. 2

UAT Tămășeu
Zonă cooperativizată (Co)

Sector cadastral nr. 133

1. DESCRIEREA IMOBILULUI																
DATE TEREN											DATE CONSTRUCȚII					
Identificator teren	Adresă imobil	Număr cadastral	Nr. CF	Suprafața măsurată	Intravilan / extra.(I/E)	Nr. top.	Nr. tarla	Nr. parcelă	Categorie folosință	Suprafață parcelă	Identificator construcție	Cod grupă destinație	Suprafața construită	Nr. niveluri	Nr. CF	Constr. cu acte (DA/NU)
133052	Extravilan, UAT. Tămășeu, Jud. Bihor; (Tarla: 102, Parcela: 667)		55157	8900	E		102	667	A	8900						

2. PROPRIETATEA / POSESIA													
Titularul dreptului / posesiei			Proprietar=1 / Posesor=0	Data nașterii / CUI	Domiciliu / Sediu	Cota parte	Identificator entitate asociată	Cotă parte teren UI	Mod de dobândire	Act juridic			Obs. privitoare la proprietar
Nume / Denumire	Inițiala tatălui	Prenume								Tip act	Nr. act / data	Emitent	
VĂRI-NAGY		FRANCISC	1	02.01.1945	Loc. Oradea, Str. CORNELIU COPOSU, Nr.15, Bl.AN21, Sc.E, Et.6, Ap.27, UAT. Oradea, Jud. Bihor	1/1	133052		Convenție	act notarial	aut. 1373. Act de partaj succesoral / 01.09.2009	BNP Maxim Alexandru	

3. SARCINI / DEZMEMBRĂMINTE												
Titular			Data nașterii / CUI	Domiciliu / Sediu	Tipul sarcinii sau al dezmembrămintelor dreptului de proprietate	Cota parte	Identificator entitate asociată	Act juridic			Valoare ipotecă	Tip monedă
Nume / Denumire	Inițiala tatălui	Prenume						Tip act	Nr. act / data	Emitent		
-	-	-	-	-	-	-	-	-	-	-	-	-

4. NOTĂRI, PROCESE, INTERDICȚII				
Tipul notării	Tip act	Nr. act / data	Emitent	Identificator entitate asociată
-	-	-	-	-

5. OBSERVAȚII		
Imobil împrejmuit / neîmprejmuit	Imobil contestat / necontestat	Alte observații
Neîmprejmuit		



REGISTRUL CADASTRAL AL IMOBILELOR

ANEXA Nr. 2

UAT Tămășeu
Zonă cooperativizată (Co)

Sector cadastral nr. 133

1. DESCRIEREA IMOBILULUI																
DATE TEREN											DATE CONSTRUCȚII					
Identificator teren	Adresă imobil	Număr cadastral	Nr. CF	Suprafața măsurată	Intravilan / extra.(I/E)	Nr. top.	Nr. tarla	Nr. parcelă	Categorie folosință	Suprafață parcelă	Identificator construcție	Cod grupă destinație	Suprafața construită	Nr. niveluri	Nr. CF	Constr. cu acte (DA/NU)
133053	Extravilan, UAT. Tămășeu, Jud. Bihor; (Tarla: 102, Parcela: 667)		51392	6400	E		102	667	A	6400						

2. PROPRIETATEA / POSESIA													
Titularul dreptului / posesiei			Proprietar=1 / Posesor=0	Data nașterii / CUI	Domiciliu / Sediu	Cota parte	Identificator entitate asociată	Cotă parte teren UI	Mod de dobândire	Act juridic			Obs. privitoare la proprietar
Nume / Denumire	Inițiala tatălui	Prenume								Tip act	Nr. act / data	Emitent	
MAXIM		MARCEL	1	22.05.1969	Jud: Neidentifica	1/1	133053		Convenție	act notarial	aut. 674. Contract de vânzare-cumpărare / 24.04.2014	BNP Bodea Floarea Elisabeta	si sotia
MAXIM		ANA	1	22.03.1973	Jud. neidentificat								ca bun comun

3. SARCINI / DEZMEMBRĂMINTE												
Titular			Data nașterii / CUI	Domiciliu / Sediu	Tipul sarcinii sau al dezmembrămintelor dreptului de proprietate	Cota parte	Identificator entitate asociată	Act juridic			Valoare ipotecă	Tip monedă
Nume / Denumire	Inițiala tatălui	Prenume						Tip act	Nr. act / data	Emitent		
-	-	-	-	-	-	-	-	-	-	-	-	-

4. NOTĂRI, PROCESE, INTERDICȚII				
Tipul notării	Tip act	Nr. act / data	Emitent	Identificator entitate asociată
-	-	-	-	-

5. OBSERVAȚII		
Imobil împrejmuit / neîmprejmuit	Imobil contestat / necontestat	Alte observații
Neîmprejmuit		



REGISTRUL CADASTRAL AL IMOBILELOR

ANEXA Nr. 2

UAT Tămășeu
Zonă cooperativizată (Co)

Sector cadastral nr. 133

1. DESCRIEREA IMOBILULUI																
DATE TEREN											DATE CONSTRUCȚII					
Identificator teren	Adresă imobil	Număr cadastral	Nr. CF	Suprafața măsurată	Intravilan / extra.(I/E)	Nr. top.	Nr. tarla	Nr. parcelă	Categorie folosință	Suprafață parcelă	Identificator construcție	Cod grupă destinație	Suprafața construită	Nr. niveluri	Nr. CF	Constr. cu acte (DA/NU)
133054	Extravilan, UAT. Tămășeu, Jud. Bihor; (Tarla: -, Parcela: -)	112	81 NDF Biharia	4993	E				A	4993						

2. PROPRIETATEA / POSESIA													
Titularul dreptului / posesiei			Proprietar=1 / Posesor=0	Data nașterii / CUI	Domiciliu / Sediul	Cota parte	Identificator entitate asociată	Cotă parte teren UI	Mod de dobândire	Act juridic			Obs. privitoare la proprietar
Nume / Denumire	Inițiala tatălui	Prenume								Tip act	Nr. act / data	Emitent	
MAXIM		MARCEL	1		Jud. neidentificat	1/2	133054		Convenție	act notarial	aut. 184. Contract de vânzare-cumpărare / 23.01.2002	BNP MAXIM ALEXANDRU	Lipsă CNP
MAXIM		MARCEL	1		Jud. neidentificat	1/2	133054		Succesiune	act notarial	74. Certificat de moștenitor / 10.05.2006	BNP LUCIAN FLOAREA	soț supraviețuitor, cota de 1/4 parte, Lipsă CNP
MAXIM		DRAGOS	1		Jud. neidentificat			fiu minor, cota de 3/4 parte, Lipsă CNP					

3. SARCINI / DEZMEMBRĂMINTE													
Titular			Data nașterii / CUI	Domiciliu / Sediul	Tipul sarcinii sau al dezmembrămintelor dreptului de proprietate	Cota parte	Identificator entitate asociată	Act juridic			Valoare ipotecă	Tip monedă	
Nume / Denumire	Inițiala tatălui	Prenume						Tip act	Nr. act / data	Emitent			
-	-	-	-	-	-	-	-	-	-	-	-	-	-

4. NOTĂRI, PROCESE, INTERDICȚII				
Tipul notării	Tip act	Nr. act / data	Emitent	Identificator entitate asociată
-	-	-	-	-

5. OBSERVAȚII		
Imobil împrejmuit / neîmprejmuit	Imobil contestat / necontestat	Alte observații
Neîmprejmuit		CFE 54175, Biharia



REGISTRUL CADASTRAL AL IMOBILELOR

ANEXA Nr. 2

UAT Tămășeu
Zonă cooperativizată (Co)

Sector cadastral nr. 133

1. DESCRIEREA IMOBILULUI																
DATE TEREN											DATE CONSTRUCȚII					
Identificator teren	Adresă imobil	Număr cadastral	Nr. CF	Suprafața măsurată	Intravilan / extra.(I/E)	Nr. top.	Nr. tarla	Nr. parcelă	Categorie folosință	Suprafață parcelă	Identificator construcție	Cod grupă destinație	Suprafața construită	Nr. niveluri	Nr. CF	Constr. cu acte (DA/NU)
133055	Extravilan, UAT. Tămășeu, Jud. Bihor; (Tarla: -, Parcela: -)	124/5	431 NDF Biharia	2000	E				A	2000						

2. PROPRIETATEA / POSESIA													
Titularul dreptului / posesiei			Proprietar=1 / Posesor=0	Data nașterii / CUI	Domiciliu / Sediu	Cota parte	Identificator entitate asociată	Cotă parte teren UI	Mod de dobândire	Act juridic			Obs. privitoare la proprietar
Nume / Denumire	Inițiala tatălui	Prenume								Tip act	Nr. act / data	Emitent	
SC IVENTI SRL SANMARTIN			1	99999999999999	Jud. neidentificat	1/1	133055		Convenție	act notarial	aut. 1293. Contract de vânzare-cumpărare / 25.07.2005	BNP OGASANU DAN	Lipsă CUI

3. SARCINI / DEZMEMBRĂMINTE												
Titular			Data nașterii / CUI	Domiciliu / Sediu	Tipul sarcinii sau al dezmembrămintelor dreptului de proprietate	Cota parte	Identificator entitate asociată	Act juridic			Valoare ipotecă	Tip monedă
Nume / Denumire	Inițiala tatălui	Prenume						Tip act	Nr. act / data	Emitent		
-	-	-	-	-	-	-	-	-	-	-	-	-

4. NOTĂRI, PROCESE, INTERDICȚII				
Tipul notării	Tip act	Nr. act / data	Emitent	Identificator entitate asociată
-	-	-	-	-

5. OBSERVAȚII		
Imobil împrejmuit / neîmprejmuit	Imobil contestat / necontestat	Alte observații
Neîmprejmuit		CFE 54035 Biharia.



UAT Tămășeu
Zonă cooperativizată (Co)

Sector cadastral nr. 133

1. DESCRIEREA IMOBILULUI																
DATE TEREN											DATE CONSTRUCȚII					
Identificator teren	Adresă imobil	Număr cadastral	Nr. CF	Suprafața măsurată	Intravilan / extra.(I/E)	Nr. top.	Nr. tarla	Nr. parcelă	Categorie folosință	Suprafață parcelă	Identificator construcție	Cod grupă destinație	Suprafața construită	Nr. niveluri	Nr. CF	Constr. cu acte (DA/NU)
133056	Extravilan, UAT. Tămășeu, Jud. Bihor; (Tarla: -, Parcela: -)	124/6	432 NDF Biharia	1660	E				A	1660						

2. PROPRIETATEA / POSESIA													
Titularul dreptului / posesiei			Proprietar=1 / Posesor=0	Data nașterii / CUI	Domiciliu / Sediu	Cota parte	Identificator entitate asociată	Cotă parte teren UI	Mod de dobândire	Act juridic			Obs. privitoare la proprietar
Nume / Denumire	Inițiala tatălui	Prenume								Tip act	Nr. act / data	Emitent	
SC IVENTI SRL SANMARTIN			1	99999999999999	Jud. neidentificat	1/1	133056		Convenție	act notarial	aut. 1293. Contract de vânzare-cumpărare / 25.07.2005	BNP OGASANU DAN	Lipsă CUI

3. SARCINI / DEZMEMBRĂMINTE												
Titular			Data nașterii / CUI	Domiciliu / Sediu	Tipul sarcinii sau al dezmembrămintelor dreptului de proprietate	Cota parte	Identificator entitate asociată	Act juridic			Valoare ipotecă	Tip monedă
Nume / Denumire	Inițiala tatălui	Prenume						Tip act	Nr. act / data	Emitent		
-	-	-	-	-	-	-	-	-	-	-	-	-

4. NOTĂRI, PROCESE, INTERDICȚII				
Tipul notării	Tip act	Nr. act / data	Emitent	Identificator entitate asociată
-	-	-	-	-

5. OBSERVAȚII		
Imobil împrejmuit / neîmprejmuit	Imobil contestat / necontestat	Alte observații
Neîmprejmuit		CFE 54036 Biharia.



REGISTRUL CADASTRAL AL IMOBILELOR

ANEXA Nr. 2

UAT Tămășeu
Zonă cooperativizată (Co)

Sector cadastral nr. 133

1. DESCRIEREA IMOBILULUI																
DATE TEREN											DATE CONSTRUCȚII					
Identificator teren	Adresă imobil	Număr cadastral	Nr. CF	Suprafața măsurată	Intravilan / extra.(I/E)	Nr. top.	Nr. tarla	Nr. parcelă	Categorie folosință	Suprafață parcelă	Identificator construcție	Cod grupă destinație	Suprafața construită	Nr. niveluri	Nr. CF	Constr. cu acte (DA/NU)
133057	Extravilan, UAT. Tămășeu, Jud. Bihor; (Tarla: -, Parcela: -)	124/2	78 NDF Biharia	3661	E				A	3661						

2. PROPRIETATEA / POSESIA													
Titularul dreptului / posesiei			Proprietar=1 / Posesor=0	Data nașterii / CUI	Domiciliu / Sediu	Cota parte	Identificator entitate asociată	Cotă parte teren UI	Mod de dobândire	Act juridic			Obs. privitoare la proprietar
Nume / Denumire	Inițiala tatălui	Prenume								Tip act	Nr. act / data	Emitent	
BLUMHOFER		FLORICA	1		Jud. neidentificat	1/1	133057		Convenție	act notarial	aut. 2021. Contract de vânzare-cumpărare / 18.11.2004	BNP GABOR DANIELA	căsătorită, bun propriu, Lipsă CNP

3. SARCINI / DEZMEMBRĂMINTE												
Titular			Data nașterii / CUI	Domiciliu / Sediu	Tipul sarcinii sau al dezmembrămintelor dreptului de proprietate	Cota parte	Identificator entitate asociată	Act juridic			Valoare ipotecă	Tip monedă
Nume / Denumire	Inițiala tatălui	Prenume						Tip act	Nr. act / data	Emitent		
-	-	-	-	-	-	-	-	-	-	-	-	-

4. NOTĂRI, PROCESE, INTERDICȚII				
Tipul notării	Tip act	Nr. act / data	Emitent	Identificator entitate asociată
-	-	-	-	-

5. OBSERVAȚII		
Imobil împrejmuit / neîmprejmuit	Imobil contestat / necontestat	Alte observații
Neîmprejmuit		CFE 54171 Biharia.



REGISTRUL CADASTRAL AL IMOBILELOR

ANEXA Nr. 2

UAT Tămășeu

Zonă cooperativizată (Co)

Sector cadastral nr. 133

1. DESCRIEREA IMOBILULUI																
DATE TEREN											DATE CONSTRUCȚII					
Identificator teren	Adresă imobil	Număr cadastral	Nr. CF	Suprafața măsurată	Intravilan / extra.(I/E)	Nr. top.	Nr. tarla	Nr. parcelă	Categorie folosință	Suprafață parcelă	Identificator construcție	Cod grupă destinație	Suprafața construită	Nr. niveluri	Nr. CF	Constr. cu acte (DA/NU)
133058	Extravilan, UAT. Tămășeu, Jud. Bihor; (Tarla: -, Parcela: -)		79 NDF Biharia	3661	E	124/3			A	3661						

2. PROPRIETATEA / POSESIA															
Titularul dreptului / posesiei			Proprietar=1 / Posesor=0	Data nașterii / CUI	Domiciliu / Sediu	Cota parte	Identificator entitate asociată	Cotă parte teren UI	Mod de dobândire	Act juridic			Obs. privitoare la proprietar		
Nume / Denumire	Inițiala tatălui	Prenume								Tip act	Nr. act / data	Emitent			
PERE		IOSIF-LUCIAN	1		Jud. neidentificat	1/1	133058		Convenție	act notarial	37. Contract de vânzare-cumpărare / 15.01.2002	BNP Daniela Gabor	Lipsă CNP, căsătorit cu		
PERE		ANCA-RODICA	1		Jud. neidentificat								Lipsă CNP		

3. SARCINI / DEZMEMBRĂMINTE															
Titular			Data nașterii / CUI	Domiciliu / Sediu	Tipul sarcinii sau al dezmembrămintelor dreptului de proprietate	Cota parte	Identificator entitate asociată	Act juridic			Valoare ipotecă	Tip monedă			
Nume / Denumire	Inițiala tatălui	Prenume						Tip act	Nr. act / data	Emitent					
BANCA TRANSILVANIA S.A.-SUC. ORADEA			9999999999999	Jud. neidentificat	Ipotecă legală	1/1	133058	act notarial	aut. 442. Contract de ipotecă / 08.03.2007	BNP Igna Gheorghe					

4. NOTĂRI, PROCESE, INTERDICȚII															
Tipul notării						Tip act	Nr. act / data	Emitent	Identificator entitate asociată						
se notează interdicția de înstrăinare, grevare, în favoarea - BANCA TRANSILVANIA S.A.-SUC. ORADEA						act notarial	aut. 442. Contract de ipotecă / 08.03.2007	BNP Igna Gheorghe	133058						

5. OBSERVAȚII															
Imobil împrejmuit / neîmprejmuit				Imobil contestat / necontestat				Alte observații							
Neîmprejmuit															



REGISTRUL CADASTRAL AL IMOBILELOR

ANEXA Nr. 2

UAT Tămășeu

Zonă cooperativizată (Co)

Sector cadastral nr. 133

1. DESCRIEREA IMOBILULUI																
DATE TEREN											DATE CONSTRUCȚII					
Identificator teren	Adresă imobil	Număr cadastral	Nr. CF	Suprafața măsurată	Intravilan / extra.(I/E)	Nr. top.	Nr. tarla	Nr. parcelă	Categorie folosință	Suprafață parcelă	Identificator construcție	Cod grupă destinație	Suprafața construită	Nr. niveluri	Nr. CF	Constr. cu acte (DA/NU)
133059	Extravilan, UAT. Tămășeu, Jud. Bihor; (Tarla: -, Parcela: -)		79 NDF Biharia	3660	E	124/4			A	3660						

2. PROPRIETATEA / POSESIA															
Titularul dreptului / posesiei			Proprietar=1 / Posesor=0	Data nașterii / CUI	Domiciliu / Sediu	Cota parte	Identificator entitate asociată	Cotă parte teren UI	Mod de dobândire	Act juridic			Obs. privitoare la proprietar		
Nume / Denumire	Inițiala tatălui	Prenume								Tip act	Nr. act / data	Emitent			
PERE		IOSIF-LUCIAN	1		Jud. neidentificat	1/1	133059		Convenție	act notarial	37. Contract de vânzare-cumpărare / 15.01.2002	BNP Daniela Gabor	Lipsă CNP, căsătorit cu		
PERE		ANCA-RODICA	1		Jud. neidentificat								Lipsă CNP		

3. SARCINI / DEZMEMBRĂMINTE															
Titular			Data nașterii / CUI	Domiciliu / Sediu	Tipul sarcinii sau al dezmembrămintelor dreptului de proprietate	Cota parte	Identificator entitate asociată	Act juridic			Valoare ipotecă	Tip monedă			
Nume / Denumire	Inițiala tatălui	Prenume						Tip act	Nr. act / data	Emitent					
BANCA TRANSILVANIA S.A.-SUC. ORADEA			9999999999999	Jud. neidentificat	Ipotecă legală	1/1	133059	act notarial	aut. 442. Contract de ipotecă / 08.03.2007	BNP Igna Gheorghe					

4. NOTĂRI, PROCESE, INTERDICȚII															
Tipul notării						Tip act	Nr. act / data	Emitent	Identificator entitate asociată						
se notează interdicția de înstrăinare, grevare, în favoarea - BANCA TRANSILVANIA S.A.-SUC. ORADEA						act notarial	aut. 442. Contract de ipotecă / 08.03.2007	BNP Igna Gheorghe	133059						

5. OBSERVAȚII															
Imobil împrejmuit / neîmprejmuit				Imobil contestat / necontestat				Alte observații							
Neîmprejmuit															



REGISTRUL CADASTRAL AL IMOBILELOR

ANEXA Nr. 2

UAT Tămășeu
Zonă cooperativizată (Co)

Sector cadastral nr. 133

1. DESCRIEREA IMOBILULUI																
DATE TEREN											DATE CONSTRUCȚII					
Identificator teren	Adresă imobil	Număr cadastral	Nr. CF	Suprafața măsurată	Intravilan / extra.(I/E)	Nr. top.	Nr. tarla	Nr. parcelă	Categorie folosință	Suprafață parcelă	Identificator construcție	Cod grupă destinație	Suprafața construită	Nr. niveluri	Nr. CF	Constr. cu acte (DA/NU)
133060	Extravilan, UAT. Tămășeu, Jud. Bihor; (Tarla: -, Parcela: 667)			485	E			667	A	485						

2. PROPRIETATEA / POSESIA													
Titularul dreptului / posesiei			Proprietar=1 / Posesor=0	Data nașterii / CUI	Domiciliu / Sediu	Cota parte	Identificator entitate asociată	Cotă parte teren UI	Mod de dobândire	Act juridic			Obs. privitoare la proprietar
Nume / Denumire	Inițiala tatălui	Prenume								Tip act	Nr. act / data	Emitent	
UAT TĂMĂȘEU			1	15297903	Loc. Tamaseu, UAT. Tămășeu, Jud. Bihor	1/1	133060		Lege	act normativ	7 / 13.03.1996	Parlamentul României	La dispoziția comisiei locale de fond funciar.

3. SARCINI / DEZMEMBRĂMINTE												
Titular			Data nașterii / CUI	Domiciliu / Sediu	Tipul sarcinii sau al dezmembrămintelor dreptului de proprietate	Cota parte	Identificator entitate asociată	Act juridic			Valoare ipotecă	Tip monedă
Nume / Denumire	Inițiala tatălui	Prenume						Tip act	Nr. act / data	Emitent		
-	-	-	-	-	-	-	-	-	-	-	-	-

4. NOTĂRI, PROCESE, INTERDICȚII				
Tipul notării	Tip act	Nr. act / data	Emitent	Identificator entitate asociată
-	-	-	-	-

5. OBSERVAȚII		
Imobil împrejmuit / neîmprejmuit	Imobil contestat / necontestat	Alte observații
Neîmprejmuit		



REGISTRUL CADASTRAL AL IMOBILELOR

ANEXA Nr. 2

UAT Tămășeu
Zonă cooperativizată (Co)

Sector cadastral nr. 133

1. DESCRIEREA IMOBILULUI																
DATE TEREN											DATE CONSTRUCȚII					
Identificator teren	Adresă imobil	Număr cadastral	Nr. CF	Suprafața măsurată	Intravilan / extra.(I/E)	Nr. top.	Nr. tarla	Nr. parcelă	Categorie folosință	Suprafață parcelă	Identificator construcție	Cod grupă destinație	Suprafața construită	Nr. niveluri	Nr. CF	Constr. cu acte (DA/NU)
133061	Extravilan, UAT. Tămășeu, Jud. Bihor; (Tarla: -, Parcela: 667)			599	E			667	A	599						

2. PROPRIETATEA / POSESIA													
Titularul dreptului / posesiei			Proprietar=1 / Posesor=0	Data nașterii / CUI	Domiciliu / Sediu	Cota parte	Identificator entitate asociată	Cotă parte teren UI	Mod de dobândire	Act juridic			Obs. privitoare la proprietar
Nume / Denumire	Inițiala tatălui	Prenume								Tip act	Nr. act / data	Emitent	
UAT TĂMĂȘEU			1	15297903	Loc. Tamaseu, UAT. Tămășeu, Jud. Bihor	1/1	133061		Lege	act normativ	7 / 13.03.1996	Parlamentul României	La dispoziția comisiei locale de fond funciar.

3. SARCINI / DEZMEMBRĂMINTE												
Titular			Data nașterii / CUI	Domiciliu / Sediu	Tipul sarcinii sau al dezmembrămintelor dreptului de proprietate	Cota parte	Identificator entitate asociată	Act juridic			Valoare ipotecă	Tip monedă
Nume / Denumire	Inițiala tatălui	Prenume						Tip act	Nr. act / data	Emitent		
-	-	-	-	-	-	-	-	-	-	-	-	-

4. NOTĂRI, PROCESE, INTERDICȚII				
Tipul notării	Tip act	Nr. act / data	Emitent	Identificator entitate asociată
-	-	-	-	-

5. OBSERVAȚII		
Imobil împrejmuit / neîmprejmuit	Imobil contestat / necontestat	Alte observații
Neîmprejmuit		



REGISTRUL CADASTRAL AL IMOBILELOR

ANEXA Nr. 2

UAT Tămășeu
Zonă cooperativizată (Co)

Sector cadastral nr. 133

1. DESCRIEREA IMOBILULUI																
DATE TEREN											DATE CONSTRUCȚII					
Identificator teren	Adresă imobil	Număr cadastral	Nr. CF	Suprafața măsurată	Intravilan / extra.(I/E)	Nr. top.	Nr. tarla	Nr. parcelă	Categorie folosință	Suprafața parcelă	Identificator construcție	Cod grupă destinație	Suprafața construită	Nr. niveluri	Nr. CF	Constr. cu acte (DA/NU)
133062	Intravilan, Loc. Satu Nou, Nr.88, UAT. Tămășeu, Jud. Bihor; (Tarla: -, Parcela: -)		52370	2995	I	553/5			CC	680	1	CL	108	1	52370-C1	DA
					I	553/3			A	2315	2	CA	14	1	52370-C2	DA
											3	CL	32	1	52370-C3	DA
											4	CA	41	1	52370-C4	DA

2. PROPRIETATEA / POSESIA													
Titularul dreptului / posesiei			Proprietar=1 / Posesor=0	Data nașterii / CUI	Domiciliu / Sediu	Cota parte	Identificator entitate asociată	Cotă parte teren UI	Mod de dobândire	Act juridic			Obs. privitoare la proprietar
Nume / Denumire	Inițiala tatălui	Prenume								Tip act	Nr. act / data	Emitent	
MATYI		FERENC	1	16.05.1943	Romania, Descriere DECEDAT	1/1	133062		Reconstituire	act administrativ	7715. Titlu de proprietate / 06.11.2007	CJPSDPAT Bihor	
TOTH		EMERIC	1		Jud. neidentificat								Lipsă CNP
MATYI		FERENCZ	1	26.04.1973	Nr: 8	1/1	C1, C2, C3, C4		Construire	act administrativ	7715. Titlu de proprietate / 06.11.2007	CJPSDPAT Bihor	
MATYI		ERIKA	1	26.05.1978	Nr: 8								

3. SARCINI / DEZMEMBRĂMINTE												
Titular			Data nașterii / CUI	Domiciliu / Sediu	Tipul sarcinii sau al dezmembrămintelor dreptului de proprietate	Cota parte	Identificator entitate asociată	Act juridic			Valoare ipotecă	Tip monedă
Nume / Denumire	Inițiala tatălui	Prenume						Tip act	Nr. act / data	Emitent		
-	-	-	-	-	-	-	-	-	-	-	-	-

4. NOTĂRI, PROCESE, INTERDICȚII				
Tipul notării	Tip act	Nr. act/ data	Emitent	Identificator entitate asociată
-	-	-	-	-

5. OBSERVAȚII		
Imobil împrejmuit/ neîmprejmuit	Imobil contestat/ necontestat	Alte observații
Împrejmuit		



REGISTRUL CADASTRAL AL IMOBILELOR

ANEXA Nr. 2


UAT Tămășeu

Zonă cooperativizată (Co)

Sector cadastral nr. 133

1. DESCRIEREA IMOBILULUI																
DATE TEREN											DATE CONSTRUCȚII					
Identificator teren	Adresă imobil	Număr cadastral	Nr. CF	Suprafața măsurată	Intravilan / extra.(I/E)	Nr. top.	Nr. tarla	Nr. parcelă	Categorie folosință	Suprafață parcelă	Identificator construcție	Cod grupă destinație	Suprafața construită	Nr. niveluri	Nr. CF	Constr. cu acte (DA/NU)
133063	Intravilan, Loc. Satu Nou, Nr.89, UAT. Tămășeu, Jud. Bihor; (Tarla: -, Parcela: -)	133	51611	2649	I	553/4, 553/3			CC	715	1	CL	195	3	51611-C1	DA
					I	553/4, 553/3			A	1934	2	CA	55	1	51611-C2	DA
											3	CA	23	1	51611-C3	DA

2. PROPRIETATEA / POSESIA													
Titularul dreptului / posesiei			Proprietar=1 / Posesor=0	Data nașterii / CUI	Domiciliu / Sedi	Cota parte	Identificator entitate asociată	Cotă parte teren UI	Mod de dobândire	Act juridic			Obs. privitoare la proprietar
Nume / Denumire	Inițiala tatălui	Prenume								Tip act	Nr. act / data	Emitent	
DUMITRIU		FLOAREA	1		Jud. neidentificat	4/8	133063		Convenție	act notarial	aut. 129. Declarație / 24.01.2005	BNP Bodea Floare elisabeta	Lipsă CNP
DUMITRIU		FLOAREA	1		Jud. neidentificat	4/8	C1		Convenție	act notarial	aut. 129. Declarație / 24.01.2005	BNP Bodea Floare elisabeta	Lipsă CNP
DUMITRIU		FLOARE	1		Loc. Satu Nou, Nr.89, UAT. Tămășeu, Jud. Bihor	4/8	C2, C3		Construire	act administrativ	2309. Adeverință / 13.08.2021	Primăria Comunei Tămășeu	Lipsă CNP
DUMITRIU		FLOARE	1	11.01.1966	Loc. Satu Nou, Nr.89, UAT. Tămășeu, Jud. Bihor	3/8	133063, C1, C2, C3		Succesiune	act notarial	nr. 48. Certificat de moștenitor / 02.05.2023	BNP Mos Gheorghe	cota de 1/3 parte
DUMITRIU		IOANA-SERGIA	1	14.12.1985	Loc. Satu Nou, Nr.89, UAT. Tămășeu, Jud. Bihor								cota de 1/3 parte
DUMITRIU		MARCELA-GHEORGHINA	1	24.05.1987	Loc. Satu Nou, Nr.89, UAT. Tămășeu, Jud. Bihor								cota de 1/3 parte
DUMITRIU		FLOARE	1		Loc. Satu Nou, Nr.89, UAT. Tămășeu, Jud. Bihor	1/8	133063, C1, C2, C3		Succesiune	act notarial	nr. 48. Certificat de moștenitor / 02.05.2023	BNP Mos Gheorghe	Lipsă CNP, cota de 2/8 parte
DUMITRIU		IOANA-SERGIA	1		Loc. Satu Nou, Nr.89, UAT. Tămășeu, Jud. Bihor								Lipsă CNP, cota de 3/8 parte
DUMITRIU		MARCELA-GHEORGHINA	1		Loc. Satu Nou, Nr.89, UAT. Tămășeu, Jud. Bihor								Lipsă CNP, cota de 3/8 parte



3. SARCINI / DEZMEMBRĂMINTE

Titular			Data nașterii / CUI	Domiciliu / Sediul	Tipul sarcinii sau al dezmembrămintelor dreptului de proprietate	Cota parte	Identificator entitate asociată	Act juridic			Valoare ipotecă	Tip monedă
Nume / Denumire	Inițiala tatălui	Prenume						Tip act	Nr. act / data	Emitent		
H.V.B. BANK ROMANIA S.A.			99999999999999	Jud. neidentificat	Ipotecă legală	1/1	133063, C1	act notarial	2273. Contract de ipotecă imobiliară / 13.08.2004	BNP Vălean Codruța	14500	EUR

4. NOTĂRI, PROCESE, INTERDICȚII

Tipul notării	Tip act	Nr. act/ data	Emitent	Identificator entitate asociată
-	-	-	-	-

5. OBSERVAȚII

Imobil împrejmuit/ neîmprejmuit	Imobil contestat/ necontestat	Alte observații
Neîmprejmuit		



REGISTRUL CADASTRAL AL IMOBILELOR

ANEXA Nr. 2

UAT Tămășeu
Zonă cooperativizată (Co)

Sector cadastral nr. 133

1. DESCRIEREA IMOBILULUI																
DATE TEREN											DATE CONSTRUCȚII					
Identificator teren	Adresă imobil	Număr cadastral	Nr. CF	Suprafața măsurată	Intravilan / extra.(I/E)	Nr. top.	Nr. tarla	Nr. parcelă	Categorie folosință	Suprafață parcelă	Identificator construcție	Cod grupă destinație	Suprafața construită	Nr. niveluri	Nr. CF	Constr. cu acte (DA/NU)
133064	Intravilan, Loc. Satu Nou, Nr.89/A, UAT. Tămășeu, Jud. Bihor; (Tarla: -, Parcela: -)		55214	2290	I	553/3			CC	1068	1	CA	49	1	55214-C1	DA
					I	553/3			A	1222	2	CL	163	2	55214-C2	DA

2. PROPRIETATEA / POSESIA													
Titularul dreptului / posesiei			Proprietar=1 / Posesor=0	Data nașterii / CUI	Domiciliu / Sediu	Cota parte	Identificator entitate asociată	Cotă parte teren UI	Mod de dobândire	Act juridic			Obs. privitoare la proprietar
Nume / Denumire	Inițiala tatălui	Prenume								Tip act	Nr. act / data	Emitent	
NICA		SABIN	1	09.11.1956	Loc. Oradea, Str. Dobreștilor, Nr.9, Bl. PB56A, Et.1, Ap.4, UAT. Oradea, Jud. Bihor	1/1	133064		Convenție	act administrativ	210. Certificat de atestare a edificării constr. / 17.01.2019	Primăria Comunei Tămășeu	
NICA		SABIN	1		Loc. Oradea, Str. Dobreștilor, Nr.9, Bl. PB56A, Et.1, Ap.4, UAT. Oradea, Jud. Bihor	1/1	C1, C2		Convenție	act administrativ	210. Certificat de atestare a edificării constr. / 17.01.2019	Primăria Comunei Tămășeu	Lipsă CNP

3. SARCINI / DEZMEMBRĂMINTE												
Titular			Data nașterii / CUI	Domiciliu / Sediu	Tipul sarcinii sau al dezmembrămintelor dreptului de proprietate	Cota parte	Identificator entitate asociată	Act juridic			Valoare ipotecă	Tip monedă
Nume / Denumire	Inițiala tatălui	Prenume						Tip act	Nr. act / data	Emitent		
-	-	-	-	-	-	-	-	-	-	-	-	-

4. NOTĂRI, PROCESE, INTERDICȚII				
Tipul notării	Tip act	Nr. act/ data	Emitent	Identificator entitate asociată
-	-	-	-	-

5. OBSERVAȚII		
Imobil împrejmuit/ neîmprejmuit	Imobil contestat/ necontestat	Alte observații
Împrejmuit		



REGISTRUL CADASTRAL AL IMOBILELOR

ANEXA Nr. 2

UAT Tămășeu
Zonă cooperativizată (Co)

Sector cadastral nr. 133

1. DESCRIEREA IMOBILULUI																
DATE TEREN											DATE CONSTRUCȚII					
Identificator teren	Adresă imobil	Număr cadastral	Nr. CF	Suprafața măsurată	Intravilan / extra.(I/E)	Nr. top.	Nr. tarla	Nr. parcelă	Categorie folosință	Suprafață parcelă	Identificator construcție	Cod grupă destinație	Suprafața construită	Nr. niveluri	Nr. CF	Constr. cu acte (DA/NU)
133065	Intravilan, Loc. Satu Nou, Nr.90, UAT. Tămășeu, Jud. Bihor; (Tarla: -, Parcela: -)		51239	1601	I				CC	353	1	CL	52	1	51239-C1	DA
					I			A	1248							

2. PROPRIETATEA / POSESIA													
Titularul dreptului / posesiei			Proprietar=1 / Posesor=0	Data nașterii / CUI	Domiciliu / Sediu	Cota parte	Identificator entitate asociată	Cotă parte teren UI	Mod de dobândire	Act juridic			Obs. privitoare la proprietar
Nume / Denumire	Inițiala tatălui	Prenume								Tip act	Nr. act / data	Emitent	
ERDEI		ALEXANDRA	1	08.05.1959	Loc. Oradea, Str. Dimitrie Cantemir, Nr.39, Bl.C39, Et.5, Ap.14, UAT. Oradea, Jud. Bihor	1/1	133065		Convenție	act notarial	aut. 2039. Contract de vânzare-cumpărare / 18.08.2017	NP Vălean Mihaela Codruța	bun propriu
ERDEI		ALEXANDRA	1		Loc. Oradea, Str. Dimitrie Cantemir, Nr.39, Bl.C39, Et.5, Ap.14, UAT. Oradea, Jud. Bihor	1/1	C1		Convenție	act notarial	aut. 2039. Contract de vânzare-cumpărare / 18.08.2017	NP Vălean Mihaela Codruța	Lipsă CNP, bun propriu

3. SARCINI / DEZMEMBRĂMINTE												
Titular			Data nașterii / CUI	Domiciliu / Sediu	Tipul sarcinii sau al dezmembrămintelor dreptului de proprietate	Cota parte	Identificator entitate asociată	Act juridic			Valoare ipotecă	Tip monedă
Nume / Denumire	Inițiala tatălui	Prenume						Tip act	Nr. act / data	Emitent		
-	-	-	-	-	-	-	-	-	-	-	-	-

4. NOTĂRI, PROCESE, INTERDICȚII				
Tipul notării	Tip act	Nr. act/ data	Emitent	Identificator entitate asociată
-	-	-	-	-

5. OBSERVAȚII		
Imobil împrejmuit/ neîmprejmuit	Imobil contestat/ necontestat	Alte observații
Neîmprejmuit		



REGISTRUL CADASTRAL AL IMOBILELOR

ANEXA Nr. 2

UAT Tămășeu
Zonă cooperativizată (Co)

Sector cadastral nr. 133

1. DESCRIEREA IMOBILULUI																
DATE TEREN											DATE CONSTRUCȚII					
Identificator teren	Adresă imobil	Număr cadastral	Nr. CF	Suprafața măsurată	Intravilan / extra.(I/E)	Nr. top.	Nr. tarla	Nr. parcelă	Categorie folosință	Suprafață parcelă	Identificator construcție	Cod grupă destinație	Suprafața construită	Nr. niveluri	Nr. CF	Constr. cu acte (DA/NU)
133066	Intravilan, Loc. Satu Nou, Nr.90A, UAT. Tămășeu, Jud. Bihor; (Tarla: -, Parcela: -)		51240	1459	I				CC	349	3	CL	89	2		DA
					I			A	1110							

2. PROPRIETATEA / POSESIA													
Titularul dreptului / posesiei			Proprietar=1 / Posesor=0	Data nașterii / CUI	Domiciliu / Sediu	Cota parte	Identificator entitate asociată	Cotă parte teren UI	Mod de dobândire	Act juridic			Obs. privitoare la proprietar
Nume / Denumire	Inițiala tatălui	Prenume								Tip act	Nr. act / data	Emitent	
LAZAU		IOSIF	1	02.10.1952	Romania, Jud. BIHOR, Loc. Oradea, Str. BIRUINTEI, Nr. Postal 54	1/1	133066		Convenție	act notarial	aut. 1329. Contract de vânzare-cumpărare / 07.10.2013	BNP Moș Gheorghe	necasatorit
LAZAU		IOSIF	1		Jud. neidentificat	1/1	C3		Construire	act administrativ	3145. Adeverință / 06.09.2022	Primăria Comunei Tămășeu	Lipsă CNP

3. SARCINI / DEZMEMBRĂMINTE													
Titular			Data nașterii / CUI	Domiciliu / Sediu	Tipul sarcinii sau al dezmembrămintelor dreptului de proprietate	Cota parte	Identificator entitate asociată	Act juridic			Valoare ipotecă	Tip monedă	
Nume / Denumire	Inițiala tatălui	Prenume						Tip act	Nr. act / data	Emitent			
-	-	-	-	-	-	-	-	-	-	-	-	-	-

4. NOTĂRI, PROCESE, INTERDICȚII				
Tipul notării	Tip act	Nr. act / data	Emitent	Identificator entitate asociată
-	-	-	-	-

5. OBSERVAȚII			
Imobil împrejmuit / neîmprejmuit	Imobil contestat / necontestat	Alte observații	
Neîmprejmuit		Construcția din CFE s-a autodemolat	



REGISTRUL CADASTRAL AL IMOBILELOR

ANEXA Nr. 2

UAT Tămășeu
Zonă cooperativizată (Co)

Sector cadastral nr. 133

1. DESCRIEREA IMOBILULUI																
DATE TEREN											DATE CONSTRUCȚII					
Identificator teren	Adresă imobil	Număr cadastral	Nr. CF	Suprafața măsurată	Intravilan / extra.(I/E)	Nr. top.	Nr. tarla	Nr. parcelă	Categorie folosință	Suprafață parcelă	Identificator construcție	Cod grupă destinație	Suprafața construită	Nr. niveluri	Nr. CF	Constr. cu acte (DA/NU)
133067	Intravilan, Loc. Satu Nou, Nr.91, UAT. Tămășeu, Jud. Bihor; (Tarla: -, Parcela: -)	727	51688	2870	I				CC	600	1	CL	94	1	51688-C1	DA
					I				A	2270	2	CA	23	1		DA

2. PROPRIETATEA / POSESIA													
Titularul dreptului / posesiei			Proprietar=1 / Posesor=0	Data nașterii / CUI	Domiciliu / Sediu	Cota parte	Identificator entitate asociată	Cotă parte teren UI	Mod de dobândire	Act juridic			Obs. privitoare la proprietar
Nume / Denumire	Inițiala tatălui	Prenume								Tip act	Nr. act / data	Emitent	
KISS		GYULA	1		Jud. neidentificat	1/1	133067		Convenție	act notarial	594.Act de lotiz. și contract de vânzare-cumpărare / 22.02.2008	BNP Popa Ioan	Lipsă CNP
KISS		GYULA	1		Jud. neidentificat	1/1	C1		Convenție	act notarial	594.Act de lotiz. și contract de vânzare-cumpărare / 22.02.2008	BNP Popa Ioan	Lipsă CNP
KISS		GYULA	1	23.01.1954	Jud. neidentificat	1/1	C2		Construire	act administrativ	3145. Adeverință / 06.09.2022	Primăria Comunei Tămășeu	

3. SARCINI / DEZMEMBRĂMINTE												
Titular			Data nașterii / CUI	Domiciliu / Sediu	Tipul sarcinii sau al dezmembrămintelor dreptului de proprietate	Cota parte	Identificator entitate asociată	Act juridic			Valoare ipotecă	Tip monedă
Nume / Denumire	Inițiala tatălui	Prenume						Tip act	Nr. act / data	Emitent		
-	-	-	-	-	-	-	-	-	-	-	-	-

4. NOTĂRI, PROCESE, INTERDICȚII			
Tipul notării	Tip act	Nr. act / data	Identificator entitate asociată
-	-	-	-

5. OBSERVAȚII		
Imobil împrejmuit / neîmprejmuit	Imobil contestat / necontestat	Alte observații
Neîmprejmuit		



REGISTRUL CADASTRAL AL IMOBILELOR

ANEXA Nr. 2

UAT Tămășeu

Zonă cooperativizată (Co)

Sector cadastral nr. 133

1. DESCRIEREA IMOBILULUI																
DATE TEREN											DATE CONSTRUCȚII					
Identificator teren	Adresă imobil	Număr cadastral	Nr. CF	Suprafața măsurată	Intravilan / extra.(I/E)	Nr. top.	Nr. tarla	Nr. parcelă	Categorie folosință	Suprafață parcelă	Identificator construcție	Cod grupă destinație	Suprafața construită	Nr. niveluri	Nr. CF	Constr. cu acte (DA/NU)
133068	Intravilan, Loc. Satu Nou, Nr.91A, UAT. Tămășeu, Jud. Bihor; (Tarla: -, Parcela: -)	728	51779	2025	I				A	2025						

2. PROPRIETATEA / POSESIA													
Titularul dreptului / posesiei			Proprietar=1 / Posesor=0	Data nașterii / CUI	Domiciliu / Sediul	Cota parte	Identificator entitate asociată	Cotă parte teren UI	Mod de dobândire	Act juridic			Obs. privitoare la proprietar
Nume / Denumire	Inițiala tatălui	Prenume								Tip act	Nr. act / data	Emitent	
BARBULET		MARGIT	1		Jud. neidentificat	1/1	133068		Convenție	act notarial	594.Act de lotiz. și contract de vânzare-cumpărare / 22.02.2008	BNP Popa Ioan	Lipsă CNP, căsătorită cu
BARBULET		MIRCEA	1		Romania								Lipsă CNP, bun comun

3. SARCINI / DEZMEMBRĂMINTE												
Titular			Data nașterii / CUI	Domiciliu / Sediul	Tipul sarcinii sau al dezmembrămintelor dreptului de proprietate	Cota parte	Identificator entitate asociată	Act juridic			Valoare ipotecă	Tip monedă
Nume / Denumire	Inițiala tatălui	Prenume						Tip act	Nr. act / data	Emitent		
-	-	-	-	-	-	-	-	-	-	-	-	-

4. NOTĂRI, PROCESE, INTERDICȚII				
Tipul notării	Tip act	Nr. act / data	Emitent	Identificator entitate asociată
-	-	-	-	-

5. OBSERVAȚII		
Imobil împrejmuit / neîmprejmuit	Imobil contestat / necontestat	Alte observații
Neîmprejmuit		



REGISTRUL CADASTRAL AL IMOBILELOR

ANEXA Nr. 2

UAT Tămășeu
Zonă cooperativizată (Co)

Sector cadastral nr. 133

1. DESCRIEREA IMOBILULUI																
DATE TEREN											DATE CONSTRUCȚII					
Identificator teren	Adresă imobil	Număr cadastral	Nr. CF	Suprafața măsurată	Intravilan / extra.(I/E)	Nr. top.	Nr. tarla	Nr. parcelă	Categorie folosință	Suprafață parcelă	Identificator construcție	Cod grupă destinație	Suprafața construită	Nr. niveluri	Nr. CF	Constr. cu acte (DA/NU)
133069	Intravilan, Loc. Satu Nou, Nr.92, UAT. Tămășeu, Jud. Bihor; (Tarla: -, Parcela: -)		87 Niuved	2851	I	551/2, 552			A	2851						

2. PROPRIETATEA / POSESIA													
Titularul dreptului / posesiei			Proprietar=1 / Posesor=0	Data nașterii / CUI	Domiciliu / Sediu	Cota parte	Identificator entitate asociată	Cotă parte teren UI	Mod de dobândire	Act juridic			Obs. privitoare la proprietar
Nume / Denumire	Inițiala tatălui	Prenume								Tip act	Nr. act / data	Emitent	
MĂCSI		LUDOVIC	1		Loc. Satu Nou, UAT. Tămășeu, Jud. Bihor	2300/2851	133069		Reconstituire	act administrativ	239. Titlu de proprietate / 29.06.1993	CJPSDPAT Bihor	Lipsă CNP
MATE		JULIANNA	0		Jud. neidentificat	551/2851	133069		Constituire	act administrativ	3146. Adeverință / 06.09.2022	Primăria Comunei Tămășeu	Lipsă CNP

3. SARCINI / DEZMEMBRĂMINTE												
Titular			Data nașterii / CUI	Domiciliu / Sediu	Tipul sarcinii sau al dezmembrămintelor dreptului de proprietate	Cota parte	Identificator entitate asociată	Act juridic			Valoare ipotecă	Tip monedă
Nume / Denumire	Inițiala tatălui	Prenume						Tip act	Nr. act / data	Emitent		
-	-	-	-	-	-	-	-	-	-	-	-	-

4. NOTĂRI, PROCESE, INTERDICȚII				
Tipul notării	Tip act	Nr. act / data	Emitent	Identificator entitate asociată
se notează posesia faptică asupra proprietății în cotă de 2300/2851 parte, de sub B1 - MATE JULIANNA	act administrativ	3146. Adeverință / 06.09.2022	Primăria Comunei Tămășeu	133069

5. OBSERVAȚII		
Imobil împrejmuit / neîmprejmuit	Imobil contestat / necontestat	Alte observații
Neîmprejmuit		Imobil amplasat faptic și pe nr. top. 509, 505.



REGISTRUL CADASTRAL AL IMOBILELOR

ANEXA Nr. 2

UAT Tămășeu

Zonă cooperativizată (Co)


Sector cadastral nr. 133

1. DESCRIEREA IMOBILULUI																
DATE TEREN										DATE CONSTRUCȚII						
Identificator teren	Adresă imobil	Număr cadastral	Nr. CF	Suprafața măsurată	Intravilan / extra.(I/E)	Nr. top.	Nr. tarla	Nr. parcelă	Categorie folosință	Suprafață parcelă	Identificator construcție	Cod grupă destinație	Suprafața construită	Nr. niveluri	Nr. CF	Constr. cu acte (DA/NU)
133070	Intravilan, Loc. Satu Nou, Nr.93, UAT. Tămășeu, Jud. Bihor; (Tarla: -, Parcela: -)		50091	2150	I	550/11			CC	500	1	CL	66	1	50091-C1	DA
					I	550/11			A	1650	2	CA	33	1		DA

2. PROPRIETATEA / POSESIA															
Titularul dreptului / posesiei			Proprietar=1 / Posesor=0	Data nașterii / CUI	Domiciliu / Sediul	Cota parte	Identificator entitate asociată	Cotă parte teren UI	Mod de dobândire	Act juridic			Obs. privitoare la proprietar		
Nume / Denumire	Inițiala tatălui	Prenume								Tip act	Nr. act / data	Emitent			
MATE		IULIANA	1		Jud. neidentificat	1410/2150	133070		Hotărâre Judecătorească	hotărâre judecătorească	sentința civilă nr. 11917 dosar nr. 19155/271/2-009 / 19.10.2010	JUDECATORIA ORADEA	Lipsă CNP		
MATE		IULIANA	1		Jud. neidentificat	1/1	C1		Hotărâre Judecătorească	hotărâre judecătorească	sentința civilă nr. 11917 dosar nr. 19155/271/2-009 / 19.10.2010	JUDECATORIA ORADEA	Lipsă CNP		
MATE		IULIANA	0	23.12.1954	Jud. neidentificat	740/2150	133070		Constituire	act administrativ	3146. Adeverință / 06.09.2022	Primăria Comunei Tămășeu			
MATE		IULIANA	1		Jud. neidentificat	1/1	C2		Construire	act administrativ	3145. Adeverință / 06.09.2022	Primăria Comunei Tămășeu	Lipsă CNP		

3. SARCINI / DEZMEMBRĂMINTE															
Titular			Data nașterii / CUI	Domiciliu / Sediul	Tipul sarcinii sau al dezmembrămintelor dreptului de proprietate	Cota parte	Identificator entitate asociată	Act juridic			Valoare ipotecă	Tip monedă			
Nume / Denumire	Inițiala tatălui	Prenume						Tip act	Nr. act / data	Emitent					
-	-	-	-	-	-	-	-	-	-	-	-	-	-		

4. NOTĂRI, PROCESE, INTERDICȚII																	
Tipul notării										Tip act		Nr. act / data		Identificator entitate asociată			
Se aduce aici procesul notat în cartea funciară 50577 Tamaseu, provenit prin conversia în format electronic a cărții funciare hârtie 620 Niuved.										hotărâre judecătorească		sentința civilă nr. 11917 dosar nr. 19155/271/2009 / 19.10.2010		JUDECATORIA ORADEA		133070, C1	
În baza cerere de chemare în judecată înreg la Judecătoria Oradea dosar nr. 3844/2006 se notează proces pornit de Fazekas Adela, Mate Geza, Varga Rozalia împotriva Suciuc Elisabeta, Szenasi Ludovic, Mate Iuliana, Vass Andrea și Mate Gyula în seria rang înch nr 12185/2006/cf.																133070, C1	



5. OBSERVAȚII

Imobil împrejmuit/ neîmprejmuit	Imobil contestat/ necontestat	Alte observații
Împrejmuit		Imobil amplasat faptic și pe nr. top. 505 Niuved.



REGISTRUL CADASTRAL AL IMOBILELOR

ANEXA Nr. 2

UAT Tămășeu
Zonă cooperativizată (Co)

Sector cadastral nr. 133

1. DESCRIEREA IMOBILULUI																
DATE TEREN											DATE CONSTRUCȚII					
Identificator teren	Adresă imobil	Număr cadastral	Nr. CF	Suprafața măsurată	Intravilan / extra.(I/E)	Nr. top.	Nr. tarla	Nr. parcelă	Categorie folosință	Suprafață parcelă	Identificator construcție	Cod grupă destinație	Suprafața construită	Nr. niveluri	Nr. CF	Constr. cu acte (DA/NU)
133071	Intravilan, Loc. Satu Nou, Nr.94, UAT. Tămășeu, Jud. Bihor; (Tarla: -, Parcela: -)		50370	1439	I	550/10			CC	520	1	CL	63	1	50370-C1	DA
					I	550/10			A	919	2	CA	14	1	50370-C2	DA
											3	CA	15	1	50370-C3	DA
											5	CA	18	1	50370-C5	DA

2. PROPRIETATEA / POSESIA													
Titularul dreptului / posesiei			Proprietar=1 / Posesor=0	Data nașterii / CUI	Domiciliu / Sediu	Cota parte	Identificator entitate asociată	Cotă parte teren UI	Mod de dobândire	Act juridic			Obs. privitoare la proprietar
Nume / Denumire	Inițiala tatălui	Prenume								Tip act	Nr. act / data	Emitent	
JARCA		ANCUȚA-MĂRIOARA	1	19.07.1986	Loc. Cuzap, Nr.202, UAT. Popești, Jud. Bihor	1/1	133071, C1, C2, C3, C5		Convenție	act notarial	aut. 306. Contract de vânzare-cumpărare / 20.03.2018	NP Drajan Teodor	casatorita, bun propriu

3. SARCINI / DEZMEMBRĂMINTE												
Titular			Data nașterii / CUI	Domiciliu / Sediu	Tipul sarcinii sau al dezmembrămintelor dreptului de proprietate	Cota parte	Identificator entitate asociată	Act juridic			Valoare ipotecă	Tip monedă
Nume / Denumire	Inițiala tatălui	Prenume						Tip act	Nr. act / data	Emitent		
-	-	-	-	-	-	-	-	-	-	-	-	-

4. NOTĂRI, PROCESE, INTERDICȚII				
Tipul notării	Tip act	Nr. act / data	Emitent	Identificator entitate asociată
-	-	-	-	-

5. OBSERVAȚII		
Imobil împrejmuit / neîmprejmuit	Imobil contestat / necontestat	Alte observații
Neîmprejmuit		C4 din CFE s-a autodemolat



REGISTRUL CADASTRAL AL IMOBILELOR

ANEXA Nr. 2

UAT Tămășeu
Zonă cooperativizată (Co)

Sector cadastral nr. 133

1. DESCRIEREA IMOBILULUI																
DATE TEREN											DATE CONSTRUCȚII					
Identificator teren	Adresă imobil	Număr cadastral	Nr. CF	Suprafața măsurată	Intravilan / extra.(I/E)	Nr. top.	Nr. tarla	Nr. parcelă	Categorie folosință	Suprafață parcelă	Identificator construcție	Cod grupă destinație	Suprafața construită	Nr. niveluri	Nr. CF	Constr. cu acte (DA/NU)
133072	Intravilan, Loc. Satu Nou, UAT. Tămășeu, Jud. Bihor; (Tarla: -, Parcela: 667)			623	I			667	A	623						

2. PROPRIETATEA / POSESIA													
Titularul dreptului / posesiei			Proprietar=1 / Posesor=0	Data nașterii / CUI	Domiciliu / Sediu	Cota parte	Identificator entitate asociată	Cotă parte teren UI	Mod de dobândire	Act juridic			Obs. privitoare la proprietar
Nume / Denumire	Inițiala tatălui	Prenume								Tip act	Nr. act / data	Emitent	
UAT TĂMĂȘEU			1	15297903	Loc. Tamaseu, UAT. Tămășeu, Jud. Bihor	1/1	133072		Lege	act normativ	7 / 13.03.1996	Parlamentul României	Proprietar neidentificat.

3. SARCINI / DEZMEMBRĂMINTE												
Titular			Data nașterii / CUI	Domiciliu / Sediu	Tipul sarcinii sau al dezmembrămintelor dreptului de proprietate	Cota parte	Identificator entitate asociată	Act juridic			Valoare ipotecă	Tip monedă
Nume / Denumire	Inițiala tatălui	Prenume						Tip act	Nr. act / data	Emitent		
-	-	-	-	-	-	-	-	-	-	-	-	-

4. NOTĂRI, PROCESE, INTERDICȚII				
Tipul notării	Tip act	Nr. act/ data	Emitent	Identificator entitate asociată
-	-	-	-	-

5. OBSERVAȚII		
Imobil împrejmuit/ neîmprejmuit	Imobil contestat/ necontestat	Alte observații
Neîmprejmuit		



REGISTRUL CADASTRAL AL IMOBILELOR

ANEXA Nr. 2

UAT Tămășeu
Zonă cooperativizată (Co)

Sector cadastral nr. 133

1. DESCRIEREA IMOBILULUI																
DATE TEREN											DATE CONSTRUCȚII					
Identificator teren	Adresă imobil	Număr cadastral	Nr. CF	Suprafața măsurată	Intravilan / extra.(I/E)	Nr. top.	Nr. tarla	Nr. parcelă	Categorie folosință	Suprafață parcelă	Identificator construcție	Cod grupă destinație	Suprafața construită	Nr. niveluri	Nr. CF	Constr. cu acte (DA/NU)
133073	Intravilan, Loc. Satu Nou, Nr.94, UAT. Tămășeu, Jud. Bihor; (Tarla: -, Parcela: -)		50577	1439	I	550/9			A	1339	1	CA	45	1		DA
					I	550/9			CC	100						

2. PROPRIETATEA / POSESIA															
Titularul dreptului / posesiei			Proprietar=1 / Posesor=0	Data nașterii / CUI	Domiciliu / Sediu	Cota parte	Identificator entitate asociată	Cotă parte teren UI	Mod de dobândire	Act juridic			Obs. privitoare la proprietar		
Nume / Denumire	Inițiala tatălui	Prenume								Tip act	Nr. act / data	Emitent			
JARCA		ANCUȚA-MĂRIOARA	1	19.07.1986	Loc. Cuzap, Nr.202, UAT. Popești, Jud. Bihor	1/1	133073		Convenție	act notarial	aut. 306. Contract de vânzare-cumpărare / 20.03.2018	BNP Drajan Teodor	casatorita, bun propriu		
JARCA		ANCUȚA-MĂRIOARA	1		Jud. neidentificat	1/1	C1		Construire	act administrativ	3145. Adeverință / 06.09.2022	Primăria Comunei Tămășeu	Lipsă CNP		

3. SARCINI / DEZMEMBRĂMINTE															
Titular			Data nașterii / CUI	Domiciliu / Sediu	Tipul sarcinii sau al dezmembrămintelor dreptului de proprietate	Cota parte	Identificator entitate asociată	Act juridic			Valoare ipotecă	Tip monedă			
Nume / Denumire	Inițiala tatălui	Prenume						Tip act	Nr. act / data	Emitent					
-	-	-	-	-	-	-	-	-	-	-	-	-	-		

4. NOTĂRI, PROCESE, INTERDICȚII															
Tipul notării						Tip act		Nr. act / data		Emitent		Identificator entitate asociată			
-						-		-		-		-			

5. OBSERVAȚII															
Imobil împrejmuit / neîmprejmuit				Imobil contestat / necontestat				Alte observații							
Neîmprejmuit															



REGISTRUL CADASTRAL AL IMOBILELOR

ANEXA Nr. 2

UAT Tămășeu
Zonă cooperativizată (Co)

Sector cadastral nr. 133

1. DESCRIEREA IMOBILULUI																
DATE TEREN											DATE CONSTRUCȚII					
Identificator teren	Adresă imobil	Număr cadastral	Nr. CF	Suprafața măsurată	Intravilan / extra.(I/E)	Nr. top.	Nr. tarla	Nr. parcelă	Categorie folosință	Suprafață parcelă	Identificator construcție	Cod grupă destinație	Suprafața construită	Nr. niveluri	Nr. CF	Constr. cu acte (DA/NU)
133074	Intravilan, Loc. Satu Nou, UAT. Tămășeu, Jud. Bihor; (Tarla: -, Parcela: 667)			625	I			667	A	625						

2. PROPRIETATEA / POSESIA													
Titularul dreptului / posesiei			Proprietar=1 / Posesor=0	Data nașterii / CUI	Domiciliu / Sediul	Cota parte	Identificator entitate asociată	Cotă parte teren UI	Mod de dobândire	Act juridic			Obs. privitoare la proprietar
Nume / Denumire	Inițiala tatălui	Prenume								Tip act	Nr. act / data	Emitent	
UAT TĂMĂȘEU			1	15297903	Loc. Tamaseu, UAT. Tămășeu, Jud. Bihor	1/1	133074		Lege	act normativ	7 / 13.03.1996	Parlamentul României	Proprietar neidentificat.

3. SARCINI / DEZMEMBRĂMINTE												
Titular			Data nașterii / CUI	Domiciliu / Sediul	Tipul sarcinii sau al dezmembrămintelor dreptului de proprietate	Cota parte	Identificator entitate asociată	Act juridic			Valoare ipotecă	Tip monedă
Nume / Denumire	Inițiala tatălui	Prenume						Tip act	Nr. act / data	Emitent		
-	-	-	-	-	-	-	-	-	-	-	-	-

4. NOTĂRI, PROCESE, INTERDICȚII				
Tipul notării	Tip act	Nr. act / data	Emitent	Identificator entitate asociată
-	-	-	-	-

5. OBSERVAȚII		
Imobil împrejmuit / neîmprejmuit	Imobil contestat / necontestat	Alte observații
Neîmprejmuit		



REGISTRUL CADASTRAL AL IMOBILELOR

ANEXA Nr. 2

UAT Tămășeu

Zonă cooperativizată (Co)

Sector cadastral nr. 133

1. DESCRIEREA IMOBILULUI																
DATE TEREN										DATE CONSTRUCȚII						
Identificator teren	Adresă imobil	Număr cadastral	Nr. CF	Suprafața măsurată	Intravilan / extra.(I/E)	Nr. top.	Nr. tarla	Nr. parcelă	Categorie folosință	Suprafață parcelă	Identificator construcție	Cod grupă destinație	Suprafața construită	Nr. niveluri	Nr. CF	Constr. cu acte (DA/NU)
133075	Intravilan, Loc. Satu Nou, Nr.95, UAT. Tămășeu, Jud. Bihor; (Tarla: -, Parcela: -)		675, 625 Niuved	2775	I	550/8			CC	400	1	CL	113	1		DA
					I	550/13		A	2375	2	CA	29	1		DA	

2. PROPRIETATEA / POSESIA													
Titularul dreptului / posesiei			Proprietar=1 / Posesor=0	Data nașterii / CUI	Domiciliu / Sediu	Cota parte	Identificator entitate asociată	Cotă parte teren UI	Mod de dobândire	Act juridic			Obs. privitoare la proprietar
Nume / Denumire	Inițiala tatălui	Prenume								Tip act	Nr. act / data	Emitent	
MUDURA		IRINA	1		Loc. Satu Nou, Nr.95, UAT. Tămășeu, Jud. Bihor	1814/2775	133075		Reconstituire	act administrativ	9065. Titlu de proprietate / 13.03.2008	CJPSDPAT Bihor	Lipsă CNP
MUDURA		IRINA	0	13.09.1950	Loc. Satu Nou, Nr.95, UAT. Tămășeu, Jud. Bihor	961/2775	133075		Constituire	act administrativ	3146. Adeverință / 06.09.2022	Primăria Comunei Tămășeu	
MADURA		IRINA	1		Loc. Satu Nou, Nr.95, UAT. Tămășeu, Jud. Bihor	1/1	C1, C2		Construire	act administrativ	3145. Adeverință / 06.09.2022	Primăria Comunei Tămășeu	Lipsă CNP

3. SARCINI / DEZMEMBRĂMINTE												
Titular			Data nașterii / CUI	Domiciliu / Sediu	Tipul sarcinii sau al dezmembrămintelor dreptului de proprietate	Cota parte	Identificator entitate asociată	Act juridic			Valoare ipotecă	Tip monedă
Nume / Denumire	Inițiala tatălui	Prenume						Tip act	Nr. act / data	Emitent		
-	-	-	-	-	-	-	-	-	-	-	-	-

4. NOTĂRI, PROCESE, INTERDICȚII				
Tipul notării	Tip act	Nr. act/ data	Emitent	Identificator entitate asociată
-	-	-	-	-

5. OBSERVAȚII		
Imobil împrejmuit/ neîmprejmuit	Imobil contestat/ necontestat	Alte observații
Neîmprejmuit		



REGISTRUL CADASTRAL AL IMOBILELOR

ANEXA Nr. 2

UAT Tămășeu
Zonă cooperativizată (Co)

Sector cadastral nr. 133

1. DESCRIEREA IMOBILULUI																
DATE TEREN											DATE CONSTRUCȚII					
Identificator teren	Adresă imobil	Număr cadastral	Nr. CF	Suprafața măsurată	Intravilan / extra.(I/E)	Nr. top.	Nr. tarla	Nr. parcelă	Categorie folosință	Suprafață parcelă	Identificator construcție	Cod grupă destinație	Suprafața construită	Nr. niveluri	Nr. CF	Constr. cu acte (DA/NU)
133076	Intravilan, Loc. Satu Nou, UAT. Tămășeu, Jud. Bihor; (Tarla: 102, Parcela: 667)		55308	1300	I		102	667	A	1300						

2. PROPRIETATEA / POSESIA															
Titularul dreptului / posesiei			Proprietar=1 / Posesor=0	Data nașterii / CUI	Domiciliu / Sediu	Cota parte	Identificator entitate asociată	Cotă parte teren UI	Mod de dobândire	Act juridic			Obs. privitoare la proprietar		
Nume / Denumire	Inițiala tatălui	Prenume								Tip act	Nr. act / data	Emitent			
VĂRI-NAGY		FRANCISC	1	02.01.1945	Loc. Oradea, Str. CORNELIU COPOSU, Nr.15, Bl.AN21, Sc.E, Et.6, Ap.27, UAT. Oradea, Jud. Bihor	1/1	133076		Convenție	act notarial	aut.1373. Act de partaj succesoral / 01.09.2009	NP Maxim Alexandru			

3. SARCINI / DEZMEMBRĂMINTE															
Titular			Data nașterii / CUI	Domiciliu / Sediu	Tipul sarcinii sau al dezmembrămintelor dreptului de proprietate	Cota parte	Identificator entitate asociată	Act juridic			Valoare ipotecă	Tip monedă			
Nume / Denumire	Inițiala tatălui	Prenume						Tip act	Nr. act / data	Emitent					
-	-	-	-	-	-	-	-	-	-	-	-	-	-		

4. NOTĂRI, PROCESE, INTERDICȚII															
Tipul notării						Tip act		Nr. act / data		Emitent			Identificator entitate asociată		
-						-		-		-			-		

5. OBSERVAȚII															
Imobil împrejmuit / neîmprejmuit				Imobil contestat / necontestat				Alte observații							
Neîmprejmuit															



REGISTRUL CADASTRAL AL IMOBILELOR

ANEXA Nr. 2

UAT Tămășeu
Zonă cooperativizată (Co)

Sector cadastral nr. 133

1. DESCRIEREA IMOBILULUI																
DATE TEREN											DATE CONSTRUCȚII					
Identificator teren	Adresă imobil	Număr cadastral	Nr. CF	Suprafața măsurată	Intravilan / extra.(I/E)	Nr. top.	Nr. tarla	Nr. parcelă	Categorie folosință	Suprafață parcelă	Identificator construcție	Cod grupă destinație	Suprafața construită	Nr. niveluri	Nr. CF	Constr. cu acte (DA/NU)
133077	Intravilan, Loc. Satu Nou, UAT. Tămășeu, Jud. Bihor; (Tarla: -, Parcela: -)		55153	2505	I	550/7			A	2505						

2. PROPRIETATEA / POSESIA													
Titularul dreptului / posesiei			Proprietar=1 / Posesor=0	Data nașterii / CUI	Domiciliu / Sediu	Cota parte	Identificator entitate asociată	Cotă parte teren UI	Mod de dobândire	Act juridic			Obs. privitoare la proprietar
Nume / Denumire	Inițiala tatălui	Prenume								Tip act	Nr. act / data	Emitent	
VĂRI-NAGY		FRANCISC	1	02.01.1945	Loc. Oradea, Str. CORNELIU COPOSU, Nr.15, Bl.AN21, Sc.E, Et.6, Ap.27, UAT. Oradea, Jud. Bihor	1/1	133077		Convenție	act notarial	aut. 1373. Act de partaj / 01.01.2009	BNP Maxim Alexandru	

3. SARCINI / DEZMEMBRĂMINTE													
Titular			Data nașterii / CUI	Domiciliu / Sediu	Tipul sarcinii sau al dezmembrămintelor dreptului de proprietate	Cota parte	Identificator entitate asociată	Act juridic			Valoare ipotecă	Tip monedă	
Nume / Denumire	Inițiala tatălui	Prenume						Tip act	Nr. act / data	Emitent			
-	-	-	-	-	-	-	-	-	-	-	-	-	-

4. NOTĂRI, PROCESE, INTERDICȚII				
Tipul notării	Tip act	Nr. act / data	Emitent	Identificator entitate asociată
-	-	-	-	-

5. OBSERVAȚII		
Imobil împrejmuit / neîmprejmuit	Imobil contestat / necontestat	Alte observații
Împrejmuit		



REGISTRUL CADASTRAL AL IMOBILELOR

ANEXA Nr. 2

UAT Tămășeu
Zonă cooperativizată (Co)

Sector cadastral nr. 133

1. DESCRIEREA IMOBILULUI																
DATE TEREN											DATE CONSTRUCȚII					
Identificator teren	Adresă imobil	Număr cadastral	Nr. CF	Suprafața măsurată	Intravilan / extra.(I/E)	Nr. top.	Nr. tarla	Nr. parcelă	Categorie folosință	Suprafață parcelă	Identificator construcție	Cod grupă destinație	Suprafața construită	Nr. niveluri	Nr. CF	Constr. cu acte (DA/NU)
133078	Intravilan, Loc. Satu Nou, UAT. Tămășeu, Jud. Bihor; (Tarla: -, Parcela: -)	623	51673	3310	I				A	3310						

2. PROPRIETATEA / POSESIA															
Titularul dreptului / posesiei			Proprietar=1 / Posesor=0	Data nașterii / CUI	Domiciliu / Sediul	Cota parte	Identificator entitate asociată	Cotă parte teren UI	Mod de dobândire	Act juridic			Obs. privitoare la proprietar		
Nume / Denumire	Inițiala tatălui	Prenume								Tip act	Nr. act / data	Emitent			
KOCSIS		CAROL	1		Jud. neidentificat	1/1	133078		Succesiune	act notarial	61. Certificat de moștenitor / 05.10.2007	BNP Igna Gheorghe	fiu-cota de 1/4 parte, Lipsă CNP		
KOCSIS		STEFAN	1	Jud. neidentificat	fiu - cota de 1/4 parte Lipsă CNP										
TOTH		ILEANA	1	Jud. neidentificat	fiica - cota de 1/4 parte, Lipsă CNP										
KOCSIS		LAJOS	1	Jud. neidentificat	nepot de fiu - cota de 1/4 parte, Lipsă CNP										

3. SARCINI / DEZMEMBRĂMINTE															
Titular			Data nașterii / CUI	Domiciliu / Sediul	Tipul sarcinii sau al dezmembrămintelor dreptului de proprietate	Cota parte	Identificator entitate asociată	Act juridic			Valoare ipotecă	Tip monedă			
Nume / Denumire	Inițiala tatălui	Prenume						Tip act	Nr. act / data	Emitent					
-	-	-	-	-	-	-	-	-	-	-	-	-	-		

4. NOTĂRI, PROCESE, INTERDICȚII															
Tipul notării						Tip act		Nr. act/ data		Emitent			Identificator entitate asociată		
-						-		-		-			-		

5. OBSERVAȚII															
Imobil împrejmuit/ neîmprejmuit				Imobil contestat/ necontestat				Alte observații							
Neîmprejmuit															



REGISTRUL CADASTRAL AL IMOBILELOR

ANEXA Nr. 2

UAT Tămășeu

Zonă cooperativizată (Co)

Sector cadastral nr. 133

1. DESCRIEREA IMOBILULUI																
DATE TEREN											DATE CONSTRUCȚII					
Identificator teren	Adresă imobil	Număr cadastral	Nr. CF	Suprafața măsurată	Intravilan / extra.(I/E)	Nr. top.	Nr. tarla	Nr. parcelă	Categorie folosință	Suprafață parcelă	Identificator construcție	Cod grupă destinație	Suprafața construită	Nr. niveluri	Nr. CF	Constr. cu acte (DA/NU)
133079	Intravilan, Loc. Satu Nou, Nr.96, UAT. Tămășeu, Jud. Bihor; (Tarla: -, Parcela: -)		624 Niuved	4161	I	550/5			CC	600	1	CL	68	1		DA
					I	550/5		A	3561	2	CA	28	1		DA	
										3	CA	39	1		DA	

2. PROPRIETATEA / POSESIA													
Titularul dreptului / posesiei			Proprietar=1 / Posesor=0	Data nașterii / CUI	Domiciliu / Sediul	Cota parte	Identificator entitate asociată	Cotă parte teren UI	Mod de dobândire	Act juridic			Obs. privitoare la proprietar
Nume / Denumire	Inițiala tatălui	Prenume								Tip act	Nr. act / data	Emitent	
KOCSIS		IULIANA	1		JUd. neidentificat	1/2	C1		Construire	act administrativ	946-947. Adeverință / 04.10.2006	Primăria Comunei Tămășeu	Lipsă CNP
KOCSIS		IULIANA	1		Jud. neidentificat	3597/4161	133079		Succesiune	act notarial	95. Certificat de moștenitor / 09.10.2006	BNP Bodea Elisabeta	Lipsă CNP
KOCSIS		IULIANA	1		Jud. neidentificat	1/2	C1		Succesiune	act notarial	95. Certificat de moștenitor / 09.10.2006	BNP Bodea Elisabeta	Lipsă CNP
KOCSIS		IULIANA	0	03.01.1941	Jud. neidentificat	564/4161	133079		Constituire	act administrativ	3146. Adeverință / 06.09.2022	Primăria Comunei Tămășeu	
KOVSIS		IULIANA	1		JUd. neidentificat	1/1	C2, C3		Construire	act administrativ	3146. Adeverință / 06.09.2022	Primăria Comunei Tămășeu	Lipsă CNP

3. SARCINI / DEZMEMBRĂMINTE												
Titular			Data nașterii / CUI	Domiciliu / Sediul	Tipul sarcinii sau al dezmembrămintelor dreptului de proprietate	Cota parte	Identificator entitate asociată	Act juridic			Valoare ipotecă	Tip monedă
Nume / Denumire	Inițiala tatălui	Prenume						Tip act	Nr. act / data	Emitent		
-	-	-	-	-	-	-	-	-	-	-	-	-

4. NOTĂRI, PROCESE, INTERDICȚII			
Tipul notării	Tip act	Nr. act / data	Identificator entitate asociată
-	-	-	-

5. OBSERVAȚII		
Imobil împrejmuit / neîmprejmuit	Imobil contestat / necontestat	Alte observații
Neîmprejmuit		



REGISTRUL CADASTRAL AL IMOBILELOR

ANEXA Nr. 2

UAT Tămășeu
Zonă cooperativizată (Co)

Sector cadastral nr. 133

1. DESCRIEREA IMOBILULUI																
DATE TEREN											DATE CONSTRUCȚII					
Identificator teren	Adresă imobil	Număr cadastral	Nr. CF	Suprafața măsurată	Intravilan / extra.(I/E)	Nr. top.	Nr. tarla	Nr. parcelă	Categorie folosință	Suprafață parcelă	Identificator construcție	Cod grupă destinație	Suprafața construită	Nr. niveluri	Nr. CF	Constr. cu acte (DA/NU)
133080	Intravilan, Loc. Satu Nou, Nr.97A, UAT. Tămășeu, Jud. Bihor; (Tarla: -, Parcela: -)	113	591 NDF, 81 Biharia	3634	I				CC	600	1	CL	144	2		DA
					I				A	3034	2	CA	22	1		DA
											3	CA	30	1		DA

2. PROPRIETATEA / POSESIA															
Titularul dreptului / posesiei			Proprietar=1 / Posesor=0	Data nașterii / CUI	Domiciliu / Sediu	Cota parte	Identificator entitate asociată	Cotă parte teren UI	Mod de dobândire	Act juridic			Obs. privitoare la proprietar		
Nume / Denumire	Inițiala tatălui	Prenume								Tip act	Nr. act / data	Emitent			
MAXIM		MARCEL	1		Jud. neidentificat	1/1	133080		Succesiune	act notarial	74. Certificat de moștenitor / 10.05.2006	BNP Lucian Floarea	Lipsă CNP, soț supraviețuitor		
MAXIM		MARCEL	1	22.05.1969	Jud. neidentificat	1/1	C1, C2, C3		Construire	act administrativ	3145. Adeverință / 06.09.2022	Primăria Comunei Tămășeu			

3. SARCINI / DEZMEMBRĂMINTE												
Titular			Data nașterii / CUI	Domiciliu / Sediu	Tipul sarcinii sau al dezmembrămintelor dreptului de proprietate	Cota parte	Identificator entitate asociată	Act juridic			Valoare ipotecă	Tip monedă
Nume / Denumire	Inițiala tatălui	Prenume						Tip act	Nr. act / data	Emitent		
SC VOLKSBANK SA ROMANIA			9999999999999	Jud. neidentificat	Ipotecă	1/1	133080	act notarial	aut. 461. Contract de ipotecă / 02.07.2007	BNP Popescu Costel	35700	CHF
SC VOLKSBANK SA ROMANIA			9999999999999	Jud. neidentificat	Ipotecă	1/1	133080	act notarial	aut. 555. Contract de ipotecă / 15.05.2008	BNP Popescu Costel	30000	CHF

4. NOTĂRI, PROCESE, INTERDICȚII				
Tipul notării	Tip act	Nr. act / data	Emitent	Identificator entitate asociată
se noteaza interdictia de instrainare, grevare, inchiriere, demolare, dezmembrare in favoarea lui SC VOLKSBANK SA ROMANIA	act notarial	aut. 461. Contract de ipotecă / 02.07.2007	BNP Popescu Costel	133080
se noteaza interdictia de instrainare, grevare, inchiriere, demolare, dezmembrare in favoarea lui SC VOLKSBANK SA ROMANIA	act notarial	aut. 555. Contract de ipotecă / 15.05.2008	BNP Popescu Costel	133080
se noteaza modificarea sumei garantate cu dreptul de ipoteca inscrisa la C.1 din 35700 CHF in 91621,71 Ron ,precum si novarea creditorului initial Volksbank Romania SA in scris sub C 1 ,cu noul creditor Banca Transilvania.	act notarial	aut.2574. Contract de novatie / 14.07.2015	BIN Bodea RALUCA GIORGHIANA	133080
se noteaza modificarea sumei garantate cu dreptul de ipoteca inscrisa la C.2 din 30000 CHF in 69181,38 Ron ,precum si novarea creditorului initial Volksbank Romania SA in scris sub C. 2 ,cu noul creditor Banca Transilvania.	act notarial	aut.2573. Contract de novatie / 14.07.2015	BIN Bodea RALUCA GIORGHIANA	133080



5. OBSERVAȚII		
Imobil împrejmuit/ neîmprejmuit	Imobil contestat/ necontestat	Alte observații
Împrejmuit		CFE 52198 Biharia.



REGISTRUL CADASTRAL AL IMOBILELOR

ANEXA Nr. 2

UAT Tămășeu

Zonă cooperativizată (Co)

Sector cadastral nr. 133


1. DESCRIEREA IMOBILULUI																
DATE TEREN											DATE CONSTRUCȚII					
Identificator teren	Adresă imobil	Număr cadastral	Nr. CF	Suprafața măsurată	Intravilan / extra.(I/E)	Nr. top.	Nr. tarla	Nr. parcelă	Categorie folosință	Suprafață parcelă	Identificator construcție	Cod grupă destinație	Suprafața construită	Nr. niveluri	Nr. CF	Constr. cu acte (DA/NU)
133081	Intravilan, Loc. Satu Nou, Nr.97, UAT. Tămășeu, Jud. Bihor; (Tarla: -, Parcela: -)	125	72 NDF Biharia	4133	I				CC	700	1	CL	179	2		DA
					I				A	3433	2	CA	96	1		DA

2. PROPRIETATEA / POSESIA															
Titularul dreptului / posesiei			Proprietar=1 / Posesor=0	Data nașterii / CUI	Domiciliu / Sediul	Cota parte	Identificator entitate asociată	Cotă parte teren UI	Mod de dobândire	Act juridic			Obs. privitoare la proprietar		
Nume / Denumire	Inițiala tatălui	Prenume								Tip act	Nr. act / data	Emitent			
DOBRILITA		MARIANA	1		Jud. neidentificat	1/1	133081		Convenție	act notarial	aut. 3145. Contract de vânzare-cumpărare / 20.11.2003	BNP Moș Gheorghe	Lipsă CNP		
DOBRILITA		MARIANA	1		Jud. neidentificat	1/2	C1		Convenție	act notarial	aut. 3145. Contract de vânzare-cumpărare / 20.11.2003	BNP Moș Gheorghe	Lipsă CNP		
SCHMITZ		RENE	1		Jud. neidentificat	1/2	C1		Convenție	act notarial	aut. 3154. Contract de vânzare-cumpărare / 20.11.2003	BNP Moș Gheorghe	Lipsă CNP		
DOBRILITA		MARIANA	1	20.02.1978	Jud. neidentificat	1/1	C2		Construire	act administrativ	3145. Adeverință / 06.09.2022	Primăria Comunei Tămășeu	Lipsă CNP		
SCHMITZ		RENE	1	Jud. neidentificat											

3. SARCINI / DEZMEMBRĂMINTE															
Titular			Data nașterii / CUI	Domiciliu / Sediul	Tipul sarcinii sau al dezmembrămintelor dreptului de proprietate	Cota parte	Identificator entitate asociată	Act juridic			Valoare ipotecă	Tip monedă			
Nume / Denumire	Inițiala tatălui	Prenume						Tip act	Nr. act / data	Emitent					
-	-	-	-	-	-	-	-	-	-	-	-	-	-		

4. NOTĂRI, PROCESE, INTERDICȚII															
Tipul notării						Tip act		Nr. act / data		Identificator entitate asociată					
-						-		-		-					

5. OBSERVAȚII															
Imobil împrumuit / neîmprumuit				Imobil contestat / necontestat				Alte observații							
Împrumuit															



REGISTRUL CADASTRAL AL IMOBILELOR

ANEXA Nr. 2

UAT Tămășeu
Zonă cooperativizată (Co)

Sector cadastral nr. 133

1. DESCRIEREA IMOBILULUI																
DATE TEREN											DATE CONSTRUCȚII					
Identificator teren	Adresă imobil	Număr cadastral	Nr. CF	Suprafața măsurată	Intravilan / extra.(I/E)	Nr. top.	Nr. tarla	Nr. parcelă	Categorie folosință	Suprafață parcelă	Identificator construcție	Cod grupă destinație	Suprafața construită	Nr. niveluri	Nr. CF	Constr. cu acte (DA/NU)
133082	Intravilan, Loc. Satu Nou, UAT. Tămășeu, Jud. Bihor; (Tarla: -, Parcela: -)	126/1	80 NDF Biharia	3972	I				A	3972						

2. PROPRIETATEA / POSESIA													
Titularul dreptului / posesiei			Proprietar=1 / Posesor=0	Data nașterii / CUI	Domiciliu / Sediu	Cota parte	Identificator entitate asociată	Cotă parte teren UI	Mod de dobândire	Act juridic			Obs. privitoare la proprietar
Nume / Denumire	Inițiala tatălui	Prenume								Tip act	Nr. act / data	Emitent	
BLUMHOFER		FLORICA	1		Jud. neidentificat	1/1	133082		Convenție	act notarial	2021. Contract de vânzare-cumpărare / 18.11.2004	BNP GABOR DANIELA	Lipsă CNP, căsătorită, bun propriu

3. SARCINI / DEZMEMBRĂMINTE												
Titular			Data nașterii / CUI	Domiciliu / Sediu	Tipul sarcinii sau al dezmembrămintelor dreptului de proprietate	Cota parte	Identificator entitate asociată	Act juridic			Valoare ipotecă	Tip monedă
Nume / Denumire	Inițiala tatălui	Prenume						Tip act	Nr. act / data	Emitent		
-	-	-	-	-	-	-	-	-	-	-	-	-

4. NOTĂRI, PROCESE, INTERDICȚII				
Tipul notării	Tip act	Nr. act / data	Emitent	Identificator entitate asociată
-	-	-	-	-

5. OBSERVAȚII		
Imobil împrejmuit / neîmprejmuit	Imobil contestat / necontestat	Alte observații
Neîmprejmuit		CFE 54172 Biharia.



REGISTRUL CADASTRAL AL IMOBILELOR

ANEXA Nr. 2

UAT Tămășeu
Zonă cooperativizată (Co)

Sector cadastral nr. 133

1. DESCRIEREA IMOBILULUI																
DATE TEREN											DATE CONSTRUCȚII					
Identificator teren	Adresă imobil	Număr cadastral	Nr. CF	Suprafața măsurată	Intravilan / extra.(I/E)	Nr. top.	Nr. tarla	Nr. parcelă	Categorie folosință	Suprafață parcelă	Identificator construcție	Cod grupă destinație	Suprafața construită	Nr. niveluri	Nr. CF	Constr. cu acte (DA/NU)
133083	Intravilan, Loc. Satu Nou, Nr.98, UAT. Tămășeu, Jud. Bihor; (Tarla: -, Parcela: -)	126/2	55233	4122	I				CC	1370	1	CL	218	2	55233-C1	DA
					I				A	2752	2	CA	210	1		DA

2. PROPRIETATEA / POSESIA													
Titularul dreptului / posesiei			Proprietar=1 / Posesor=0	Data nașterii / CUI	Domiciliu / Sediul	Cota parte	Identificator entitate asociată	Cotă parte teren UI	Mod de dobândire	Act juridic			Obs. privitoare la proprietar
Nume / Denumire	Inițiala tatălui	Prenume								Tip act	Nr. act / data	Emitent	
PERE		IOSIF - LUCIAN	1		Jud. neidentificat	1/1	133083		Convenție	act notarial	aut. 37. Contract de vânzare-cumpărare / 21.02.2019	BNP GABOR DANIELA	Lipsă CNP, căsătorit cu
PERE		ANCA - RODICA	1		Jud. neidentificat								Lipsă CNP
PERE		IOSIV	1		Jud. neidentificat	1/1	C1		Construire	act administrativ	4077. Certificat de atestare a edificării consrt. / 12.12.2018	Primăria Comunei Tămășeu	Lipsă CNP
PERE		ANCA	1		Jud. neidentificat								Lipsă CNP
PERE		IOSIF - LUCIAN	1		Jud. neidentificat	1/1	C2		Construire	act administrativ	3145. Adeverință / 06.09.2022	Primăria Comunei Tămășeu	Lipsă CNP
PERE		ANCA-RODICA	1		Jud. neidentificat								Lipsă CNP

3. SARCINI / DEZMEMBRĂMINTE												
Titular			Data nașterii / CUI	Domiciliu / Sediul	Tipul sarcinii sau al dezmembrămintelor dreptului de proprietate	Cota parte	Identificator entitate asociată	Act juridic			Valoare ipotecă	Tip monedă
Nume / Denumire	Inițiala tatălui	Prenume						Tip act	Nr. act / data	Emitent		
-	-	-	-	-	-	-	-	-	-	-	-	-

4. NOTĂRI, PROCESE, INTERDICȚII			
Tipul notării	Tip act	Nr. act / data	Identificator entitate asociată
-	-	-	-

5. OBSERVAȚII		
Imobil împrejmuit / neîmprejmuit	Imobil contestat / necontestat	Alte observații
Neîmprejmuit		



REGISTRUL CADASTRAL AL IMOBILELOR

ANEXA Nr. 2

UAT Tămășeu

Zonă cooperativizată (Co)

Sector cadastral nr. 133

1. DESCRIEREA IMOBILULUI																
DATE TEREN											DATE CONSTRUCȚII					
Identificator teren	Adresă imobil	Număr cadastral	Nr. CF	Suprafața măsurată	Intravilan / extra.(I/E)	Nr. top.	Nr. tarla	Nr. parcelă	Categorie folosință	Suprafață parcelă	Identificator construcție	Cod grupă destinație	Suprafața construită	Nr. niveluri	Nr. CF	Constr. cu acte (DA/NU)
133084	Intravilan, Loc. Satu Nou, UAT. Tămășeu, Jud. Bihor; (Tarla: -, Parcela: -)		79 NDF Biharia	4123	I	126/3			A	4123						

2. PROPRIETATEA / POSESIA															
Titularul dreptului / posesiei			Proprietar=1 / Posesor=0	Data nașterii / CUI	Domiciliu / Sediu	Cota parte	Identificator entitate asociată	Cotă parte teren UI	Mod de dobândire	Act juridic			Obs. privitoare la proprietar		
Nume / Denumire	Inițiala tatălui	Prenume								Tip act	Nr. act / data	Emitent			
PERE		IOSIF-LUCIAN	1		Jud. neidentificat	1/1	133084		Convenție	act notarial	37. Contract de vânzare-cumpărare / 15.01.2002	BNP Daniela Gabor	Lipsă CNP, căsătorit cu		
PERE		ANCA-RODICA	1		Jud. neidentificat								Lipsă CNP		

3. SARCINI / DEZMEMBRĂMINTE															
Titular			Data nașterii / CUI	Domiciliu / Sediu	Tipul sarcinii sau al dezmembrămintelor dreptului de proprietate	Cota parte	Identificator entitate asociată	Act juridic			Valoare ipotecă	Tip monedă			
Nume / Denumire	Inițiala tatălui	Prenume						Tip act	Nr. act / data	Emitent					
BANCA TRANSILVANIA S.A.-SUC. ORADEA			9999999999999	Jud. neidentificat	Ipotecă legală	1/1	133084	act notarial	aut. 442. Contract de ipotecă / 08.03.2007	BNP Igna Gheorghe					

4. NOTĂRI, PROCESE, INTERDICȚII															
Tipul notării						Tip act	Nr. act / data	Emitent	Identificator entitate asociată						
se notează interdicția de înstrăinare, grevare, în favoarea - BANCA TRANSILVANIA S.A.-SUC. ORADEA						act notarial	aut. 442. Contract de ipotecă / 08.03.2007	BNP Igna Gheorghe	133084						

5. OBSERVAȚII															
Imobil împrejmuit / neîmprejmuit				Imobil contestat / necontestat				Alte observații							
Neîmprejmuit															

