

REGISTRUL CADASTRAL AL IMOBILELOR

ANEXA Nr. 2

UAT Tămășeu
Zonă cooperativizată (Co)

Sector cadastral nr. 130

1. DESCRIEREA IMOBILULUI																
DATE TEREN										DATE CONSTRUCȚII						
Identificator teren	Adresă imobil	Număr cadastral	Nr. CF	Suprafața măsurată	Intravilan / extra.(I/E)	Nr. top.	Nr. tarla	Nr. parcelă	Categorie folosință	Suprafață parcelă	Identificator construcție	Cod grupă destinație	Suprafața construită	Nr. niveluri	Nr. CF	Constr. cu acte (DA/NU)
130000	Intravilan, Loc. Satu Nou, Nr.44, UAT. Tămășeu, Jud. Bihor; (Tarla: -, Parcela: -)		52293	2442	I	579, 580			CC	907	1	CL	89	1	52293-C1	DA
					I	579, 580			A	1535	2	CA	24	1	52293-C2	DA

2. PROPRIETATEA / POSESIA													
Titularul dreptului / posesiei			Proprietar=1 / Posesor=0	Data nașterii / CUI	Domiciliu / Sediul	Cota parte	Identificator entitate asociată	Cotă parte teren UI	Mod de dobândire	Act juridic			Obs. privitoare la proprietar
Nume / Denumire	Inițiala tatălui	Prenume								Tip act	Nr. act / data	Emitent	
PÁL		ZOLTÁN	1	05.11.1974	Loc. Miercurea Ciuc, Str. Csi9ba, Nr.80, UAT. Miercurea Ciuc, Jud. Harghita	1/1	130000		Convenție	act notarial	Contract de SCHIMB IMOBILIAR AUT.1840 / 22.10.2018	Bonchis Constantin Bogdan	necasatorit
PÁL		ZOLTÁN	1		Loc. Miercurea Ciuc, Str. Csi9ba, Nr.80, UAT. Miercurea Ciuc, Jud. Harghita	1/1	C1, C2		Convenție	act notarial	Contract de SCHIMB IMOBILIAR AUT.1840 / 22.10.2018	Bonchis Constantin Bogdan	Lipsa cnp. necasatorit

3. SARCINI / DEZMEMBRĂMINTE												
Titular			Data nașterii / CUI	Domiciliu / Sediul	Tipul sarcinii sau al dezmembrămintelor dreptului de proprietate	Cota parte	Identificator entitate asociată	Act juridic			Valoare ipotecă	Tip monedă
Nume / Denumire	Inițiala tatălui	Prenume						Tip act	Nr. act / data	Emitent		
-	-	-	-	-	-	-	-	-	-	-	-	-

4. NOTĂRI, PROCESE, INTERDICȚII				
Tipul notării	Tip act	Nr. act/ data	Emitent	Identificator entitate asociată
-	-	-	-	-

5. OBSERVAȚII		
Imobil împrejmuit/ neîmprejmuit	Imobil contestat/ necontestat	Alte observații
Împrejmuit		Construcția C3 s-a autodemolat



REGISTRUL CADASTRAL AL IMOBILELOR

ANEXA Nr. 2

UAT Tămășeu
Zonă cooperativizată (Co)

Sector cadastral nr. 130

1. DESCRIEREA IMOBILULUI																
DATE TEREN											DATE CONSTRUCȚII					
Identificator teren	Adresă imobil	Număr cadastral	Nr. CF	Suprafața măsurată	Intravilan / extra.(I/E)	Nr. top.	Nr. tarla	Nr. parcelă	Categorie folosință	Suprafață parcelă	Identificator construcție	Cod grupă destinație	Suprafața construită	Nr. niveluri	Nr. CF	Constr. cu acte (DA/NU)
130001	Intravilan, Loc. Satu Nou, Nr.43, UAT. Tămășeu, Jud. Bihor; (Tarla: -, Parcela: -)		378 Satu Nou	1527	I	581/1			CC	446	1	CL	79	1		DA
					I	581/1			A	1081	2	CA	29	1		DA

2. PROPRIETATEA / POSESIA													
Titularul dreptului / posesiei			Proprietar=1 / Posesor=0	Data nașterii / CUI	Domiciliu / Sediul	Cota parte	Identificator entitate asociată	Cotă parte teren UI	Mod de dobândire	Act juridic			Obs. privitoare la proprietar
Nume / Denumire	Inițiala tatălui	Prenume								Tip act	Nr. act / data	Emitent	
SUCIU		ELISABETA	1		Bihor, Satu-Nou	1/1	130001		Reconstituire	act administrativ	3744 Titlu de proprietate / 24.04.2007	CJPSPDPAT BIHOR	Lipsa cnp
SUCIU		ELISABETA	1		Jud. neidentificat	1/1	C1, C2		Construire	act administrativ	3145 Adeverinta de constructii / 06.09.2022	Primaria Tamaseu	lipsa cnp

3. SARCINI / DEZMEMBRĂMINTE												
Titular			Data nașterii / CUI	Domiciliu / Sediul	Tipul sarcinii sau al dezmembrămintelor dreptului de proprietate	Cota parte	Identificator entitate asociată	Act juridic			Valoare ipotecă	Tip monedă
Nume / Denumire	Inițiala tatălui	Prenume						Tip act	Nr. act / data	Emitent		
-	-	-	-	-	-	-	-	-	-	-	-	-

4. NOTĂRI, PROCESE, INTERDICȚII				
Tipul notării	Tip act	Nr. act / data	Emitent	Identificator entitate asociată
-	-	-	-	-

5. OBSERVAȚII		
Imobil împrejmuit / neîmprejmuit	Imobil contestat / necontestat	Alte observații
Împrejmuit		Imobil amplasat si pe nr. topo 580



REGISTRUL CADASTRAL AL IMOBILELOR

ANEXA Nr. 2

UAT Tămășeu

Zonă cooperativizată (Co)

Sector cadastral nr. 130

1. DESCRIEREA IMOBILULUI																
DATE TEREN											DATE CONSTRUCȚII					
Identificator teren	Adresă imobil	Număr cadastral	Nr. CF	Suprafața măsurată	Intravilan / extra.(I/E)	Nr. top.	Nr. tarla	Nr. parcelă	Categorie folosință	Suprafață parcelă	Identificator construcție	Cod grupă destinație	Suprafața construită	Nr. niveluri	Nr. CF	Constr. cu acte (DA/NU)
130002	Intravilan, Loc. Satu Nou, Nr.42, UAT. Tămășeu, Jud. Bihor; (Tarla: -, Parcela: -)	577	51768	1365	I				CC	446	1	CAS	117	1	51768-C1	DA
					I				A	919	2	CA	8	1	51768-C2	DA

2. PROPRIETATEA / POSESIA													
Titularul dreptului / posesiei			Proprietar=1 / Posesor=0	Data nașterii / CUI	Domiciliu / Sediu	Cota parte	Identificator entitate asociată	Cotă parte teren UI	Mod de dobândire	Act juridic			Obs. privitoare la proprietar
Nume / Denumire	Inițiala tatălui	Prenume								Tip act	Nr. act / data	Emitent	
COMUNA TAMASEU			1	15297903	Loc. Tamaseu, UAT. Tămășeu, Jud. Bihor	1/1	130002		Convenție	act normativ	Plan de amplasament si delimitare a imobilului conf.cu anexele aferente ORD 634/2006 - intocmit de Bereschi Mircea si avizata de Ilies Daniel Vladimir; HCL 26/2007 - Com. Tamaseu / 26.07.2007	Parlamentul Romaniei	domeniu public
COMUNA TAMASEU			1	15297903	Loc. Tamaseu, UAT. Tămășeu, Jud. Bihor	1/1	C1		Construire	act administrativ	ADEVERINTA 936 / 29.04.2015	PRIMARIA TAMASEU	
COMUNA TAMASEU			1	15297903	Loc. Tamaseu, UAT. Tămășeu, Jud. Bihor	1/1	C2		Construire	act administrativ	ADEVERINTA 936 / 29.04.2015	PRIMARIA TAMASEU	

3. SARCINI / DEZMEMBRĂMINTE											
Titular			Data nașterii / CUI	Domiciliu / Sediu	Tipul sarcinii sau al dezmembrămintelor dreptului de proprietate	Cota parte	Identificator entitate asociată	Act juridic			Tip monedă
Nume / Denumire	Inițiala tatălui	Prenume						Tip act	Nr. act / data	Emitent	
-	-	-	-	-	-	-	-	-	-	-	-

4. NOTĂRI, PROCESE, INTERDICȚII				
Tipul notării	Tip act	Nr. act/data	Emitent	Identificator entitate asociată
-	-	-	-	-



5. OBSERVAȚII		
Imobil împrejmuit/ neîmprejmuit	Imobil contestat/ necontestat	Alte observații
Împrejmuit		



REGISTRUL CADASTRAL AL IMOBILELOR

ANEXA Nr. 2

UAT Tămășeu

Zonă cooperativizată (Co)

Sector cadastral nr. 130

1. DESCRIEREA IMOBILULUI																
DATE TEREN										DATE CONSTRUCȚII						
Identificator teren	Adresă imobil	Număr cadastral	Nr. CF	Suprafața măsurată	Intravilan / extra.(I/E)	Nr. top.	Nr. tarla	Nr. parcelă	Categorie folosință	Suprafață parcelă	Identificator construcție	Cod grupă destinație	Suprafața construită	Nr. niveluri	Nr. CF	Constr. cu acte (DA/NU)
130003	Intravilan, Loc. Satu Nou, Nr.41 A, UAT. Tămășeu, Jud. Bihor; (Tarla: -, Parcela: -)		52825	1232	I				CC	402	1	CL	108	1	52825-C1	DA
					I				A	830	2	CA	16	1	52825-C2	DA

2. PROPRIETATEA / POSESIA													
Titularul dreptului / posesiei			Proprietar=1 / Posesor=0	Data nașterii / CUI	Domiciliu / Sediul	Cota parte	Identificator entitate asociată	Cotă parte teren UI	Mod de dobândire	Act juridic			Obs. privitoare la proprietar
Nume / Denumire	Inițiala tatălui	Prenume								Tip act	Nr. act / data	Emitent	
KOVESDI		IOAN	1	08.08.1970	Romania, Jud. BIHOR, Loc. Satu Nou, Nr. Postal 41	1/1	130003		Convenție	act notarial	569 / 13.07.2015	Gondosch Betty	divortat ca bun propriu
KOVESDI		IOAN	1		Romania, Jud. BIHOR, Loc. Satu Nou, Nr. Postal 41	1/1	C1		Convenție	act notarial	569 / 13.07.2015	Gondosch Betty	Lipsa cnp. divortat ca bun propriu
KOVESDI		IOAN	1		Romania, Jud. BIHOR, Loc. Satu Nou, Nr. Postal 41	1/1	C2		Convenție	act notarial	569 / 13.07.2015	Gondosch Betty	Lipsa cnp. divortat ca bun propriu

3. SARCINI / DEZMEMBRĂMINTE												
Titular			Data nașterii / CUI	Domiciliu / Sediul	Tipul sarcinii sau al dezmembrămintelor dreptului de proprietate	Cota parte	Identificator entitate asociată	Act juridic			Valoare ipotecă	Tip monedă
Nume / Denumire	Inițiala tatălui	Prenume						Tip act	Nr. act / data	Emitent		
-	-	-	-	-	-	-	-	-	-	-	-	-

4. NOTĂRI, PROCESE, INTERDICȚII				
Tipul notării	Tip act	Nr. act/ data	Emitent	Identificator entitate asociată
-	-	-	-	-

5. OBSERVAȚII		
Imobil împrejmuit/ neîmprejmuit	Imobil contestat/ necontestat	Alte observații
Împrejmuit		



REGISTRUL CADASTRAL AL IMOBILELOR

ANEXA Nr. 2

UAT Tămășeu

Zonă cooperativizată (Co)

Sector cadastral nr. 130

1. DESCRIEREA IMOBILULUI																
DATE TEREN											DATE CONSTRUCȚII					
Identificator teren	Adresă imobil	Număr cadastral	Nr. CF	Suprafața măsurată	Intravilan / extra.(I/E)	Nr. top.	Nr. tarla	Nr. parcelă	Categorie folosință	Suprafață parcelă	Identificator construcție	Cod grupă destinație	Suprafața construită	Nr. niveluri	Nr. CF	Constr. cu acte (DA/NU)
130004	Intravilan, Loc. Satu Nou, Nr.41, UAT. Tămășeu, Jud. Bihor; (Tarla: -, Parcela: -)		52826	1023	I				CC	345	1	CL	59	1	52826-C1	DA
					I			A	678							

2. PROPRIETATEA / POSESIA													
Titularul dreptului / posesiei			Proprietar=1 / Posesor=0	Data nașterii / CUI	Domiciliu / Sediu	Cota parte	Identificator entitate asociată	Cotă parte teren UI	Mod de dobândire	Act juridic			Obs. privitoare la proprietar
Nume / Denumire	Inițiala tatălui	Prenume								Tip act	Nr. act / data	Emitent	
OROSZ		ILDIKO	1	05.03.1974	Jud. neidentificat	1/1	130004		Convenție	act notarial	568 / 13.07.2015	Gondosch Betty	casatorita ca bun propriu
OROSZ		ILDIKO	1		Jud. neidentificat	1/1	C1		Convenție	act notarial	568 / 13.07.2015	Gondosch Betty	Lipsa cnp. casatorita ca bun propriu

3. SARCINI / DEZMEMBRĂMINTE													
Titular			Data nașterii / CUI	Domiciliu / Sediu	Tipul sarcinii sau al dezmembrămintelor dreptului de proprietate	Cota parte	Identificator entitate asociată	Act juridic			Valoare ipotecă	Tip monedă	
Nume / Denumire	Inițiala tatălui	Prenume						Tip act	Nr. act / data	Emitent			
-	-	-	-	-	-	-	-	-	-	-	-	-	-

4. NOTĂRI, PROCESE, INTERDICȚII				
Tipul notării	Tip act	Nr. act/ data	Emitent	Identificator entitate asociată
-	-	-	-	-

5. OBSERVAȚII		
Imobil împrejmuit/ neîmprejmuit	Imobil contestat/ necontestat	Alte observații
Împrejmuit		



REGISTRUL CADASTRAL AL IMOBILELOR

ANEXA Nr. 2

UAT Tămășeu

Zonă cooperativizată (Co)

Sector cadastral nr. 130

1. DESCRIEREA IMOBILULUI																
DATE TEREN											DATE CONSTRUCȚII					
Identificator teren	Adresă imobil	Număr cadastral	Nr. CF	Suprafața măsurată	Intravilan / extra.(I/E)	Nr. top.	Nr. tarla	Nr. parcelă	Categorie folosință	Suprafață parcelă	Identificator construcție	Cod grupă destinație	Suprafața construită	Nr. niveluri	Nr. CF	Constr. cu acte (DA/NU)
130005	Intravilan, Loc. Satu Nou, Nr.40, UAT. Tămășeu, Jud. Bihor; (Tarla: -, Parcela: -)		50700	1667	I	583/1, 583/2			CC	878	1	CL	111	1	50700-C1	DA
					I	583/1, 583/2			A	789	2	CA	36	1	50700-C2	DA

2. PROPRIETATEA / POSESIA															
Titularul dreptului / posesiei			Proprietar=1 / Posesor=0	Data nașterii / CUI	Domiciliu / Sediul	Cota parte	Identificator entitate asociată	Cotă parte teren UI	Mod de dobândire	Act juridic			Obs. privitoare la proprietar		
Nume / Denumire	Inițiala tatălui	Prenume								Tip act	Nr. act / data	Emitent			
TOTH		LASZLO	1		jud. neidentificat	1/1	130005		Hotărâre Judecătorească	hotărâre judecătorească	sentința civilă nr. 7088 / 11.06.2010	Judecătoria Oradea	lipsa cnp		
TOTH		ILEANA	1		jud. neidentificat								lipsa cnp		
TOTH		LASZLO	1		jud. neidentificat	1/1	C1		Hotărâre Judecătorească	hotărâre judecătorească	sentința civilă nr. 7088 / 11.06.2010	Judecătoria Oradea	lipsa cnp		
TOTH		ILEANA	1		jud. neidentificat								lipsa cnp		
TOTH		LASZLO	1		jud. neidentificat	1/1	C2		Construire	act administrativ	3145 Adeverinta de constructii / 06.09.2022	Primaria Tamaseu	lipsa cnp		
TOTH		ILEANA	1		jud. neidentificat								lipsa cnp		

3. SARCINI / DEZMEMBRĂMINTE													
Titular			Data nașterii / CUI	Domiciliu / Sediul	Tipul sarcinii sau al dezmembrămintelor dreptului de proprietate	Cota parte	Identificator entitate asociată	Act juridic			Valoare ipotecă	Tip monedă	
Nume / Denumire	Inițiala tatălui	Prenume						Tip act	Nr. act / data	Emitent			
-	-	-	-	-	-	-	-	-	-	-	-	-	-

4. NOTĂRI, PROCESE, INTERDICȚII				
Tipul notării	Tip act	Nr. act / data	Emitent	Identificator entitate asociată
-	-	-	-	-

5. OBSERVAȚII		
Imobil împrejmuit / neîmprejmuit	Imobil contestat / necontestat	Alte observații
împrejmuit		



REGISTRUL CADASTRAL AL IMOBILELOR

ANEXA Nr. 2

UAT Tămășeu
Zonă cooperativizată (Co)

Sector cadastral nr. 130

1. DESCRIEREA IMOBILULUI																
DATE TEREN											DATE CONSTRUCȚII					
Identificator teren	Adresă imobil	Număr cadastral	Nr. CF	Suprafața măsurată	Intravilan / extra.(I/E)	Nr. top.	Nr. tarla	Nr. parcelă	Categorie folosință	Suprafață parcelă	Identificator construcție	Cod grupă destinație	Suprafața construită	Nr. niveluri	Nr. CF	Constr. cu acte (DA/NU)
130006	Intravilan, Loc. Satu Nou, Nr.39, UAT. Tămășeu, Jud. Bihor; (Tarla: -, Parcela: -)		50443	1798	I	583/2, 583/3/a			CC	482	1	CL	100	1	50443-C1	DA
					I	583/2, 583/3/a			A	1316						

2. PROPRIETATEA / POSESIA															
Titularul dreptului / posesiei			Proprietar=1 / Posesor=0	Data nașterii / CUI	Domiciliu / Sediul	Cota parte	Identificator entitate asociată	Cotă parte teren UI	Mod de dobândire	Act juridic			Obs. privitoare la proprietar		
Nume / Denumire	Inițiala tatălui	Prenume								Tip act	Nr. act / data	Emitent			
MACSKAS		ECATERINA	1		Jud. neidentificat	1667/1798	130006		Hotărâre Judecătorească	hotărâre judecătorească	Sentință civilă nr.7088, dosar 2146/271/2009 / 11.06.2010	Judecătoria Oradea	lipsa cnp. și soțul		
MACSKAS		LUDOVIC	1		Jud. neidentificat								lipsa cnp		
MACSKAS		ECATERINA	1		Jud. neidentificat	1/1	C1		Hotărâre Judecătorească	act administrativ	Sentință civilă nr.7088, dosar 2146/271/2009 / 11.06.2010	Judecătoria Oradea	lipsa cnp. și soțul		
MACSKAS		LUDOVIC	1		Jud. neidentificat								lipsa cnp		
MACSKAS		LUDOVIC	0	15.12.1966	Jud. neidentificat	131/1798	130006		Constituire	act administrativ	3146 Adeverința de posesie / 06.09.2022	Primaria Tamaseu			

3. SARCINI / DEZMEMBRĂMINTE															
Titular			Data nașterii / CUI	Domiciliu / Sediul	Tipul sarcinii sau al dezmembrămintelor dreptului de proprietate	Cota parte	Identificator entitate asociată	Act juridic			Valoare ipotecă	Tip monedă			
Nume / Denumire	Inițiala tatălui	Prenume						Tip act	Nr. act / data	Emitent					
SAMSOMI		ROZA		Jud. neidentificat	Uzufruct viager	1/1	130006, C1	hotărâre judecătorească	Sentință civilă nr.7088, dosar 2146/271/2009 / 11.06.2010	Judecătoria Oradea					

4. NOTĂRI, PROCESE, INTERDICȚII															
Tipul notării						Tip act		Nr. act / data		Emitent		Identificator entitate asociată			
-						-		-		-		-			

5. OBSERVAȚII															
Imobil împrejmuit / neîmprejmuit				Imobil contestat / necontestat				Alte observații							
Neîmprejmuit															



REGISTRUL CADASTRAL AL IMOBILELOR

ANEXA Nr. 2

UAT Tămășeu

Zonă cooperativizată (Co)

Sector cadastral nr. 130

1. DESCRIEREA IMOBILULUI																
DATE TEREN											DATE CONSTRUCȚII					
Identificator teren	Adresă imobil	Număr cadastral	Nr. CF	Suprafața măsurată	Intravilan / extra.(I/E)	Nr. top.	Nr. tarla	Nr. parcelă	Categorie folosință	Suprafață parcelă	Identificator construcție	Cod grupă destinație	Suprafața construită	Nr. niveluri	Nr. CF	Constr. cu acte (DA/NU)
130007	Intravilan, Loc. Satu Nou, Nr.38, UAT. Tămășeu, Jud. Bihor; (Tarla: -, Parcela: -)		52143	2147	I	583/3/b, 584/1/a			CC	400	1	CL	122	1	52143-C1	DA
					I	583/3/b, 584/1/a		A	1747	2	CA	29	1		DA	

2. PROPRIETATEA / POSESIA													
Titularul dreptului / posesiei			Proprietar=1 / Posesor=0	Data nașterii / CUI	Domiciliu / Sediu	Cota parte	Identificator entitate asociată	Cotă parte teren UI	Mod de dobândire	Act juridic			Obs. privitoare la proprietar
Nume / Denumire	Inițiala tatălui	Prenume								Tip act	Nr. act / data	Emitent	
KOVACS		STEFAN	1		Agnita, str. Abatorului, nr.21, jud. Sibiu	1669/2147	130007		Hotărâre Judecătorească	hotărâre judecătorească	sentința civila nr. 14922 / 05.12.2012	Judecătoria Oradea	lipsa cnp
KOVACS		STEFAN	1		Agnita, str. Abatorului, nr.21, jud. Sibiu	1/1	C1		Hotărâre Judecătorească	hotărâre judecătorească	sentința civila nr. 14922 / 05.12.2012	Judecătoria Oradea	lipsa cnp
KOVACS		STEFAN	0	29.01.1935	Agnita, str. Abatorului, nr.21, jud. Sibiu	478/2147	130007		Constituire	act administrativ	3146 Adeverința de posesie / 06.09.2022	Primăria Tamaseu	
KOVACS		STEFAN	1		Agnita, str. Abatorului, nr.21, jud. Sibiu	1/1	C2		Construire	act administrativ	3145 Adeverința de construcții / 06.09.2022	Primăria Tamaseu	lipsa cnp

3. SARCINI / DEZMEMBRĂMINTE												
Titular			Data nașterii / CUI	Domiciliu / Sediu	Tipul sarcinii sau al dezmembrămintelor dreptului de proprietate	Cota parte	Identificator entitate asociată	Act juridic			Valoare ipotecă	Tip monedă
Nume / Denumire	Inițiala tatălui	Prenume						Tip act	Nr. act / data	Emitent		
-	-	-	-	-	-	-	-	-	-	-	-	-

4. NOTĂRI, PROCESE, INTERDICȚII			
Tipul notării	Tip act	Nr. act / data	Identificator entitate asociată
In baza sentința civila nr. 14922, din 05.12.2012, emis de Judecătoria Oradea, din dos. nr. 796/271/2012, se dispune partajarea imobilului, atribuindu-l în natură, în întregime, către parat Kovacs Stefan, cu obligarea lui la plata unei sulțe în favoarea reclamantei Barabas Elisabeta, în suma de 7000 eur., apoi se constată că sulța stabilită a fost achitată de parat reclamantei și dispune întabularea în CF. 290 Niued, a dreptului de proprietate al paratului, asupra întregului imobil, cu titlu de partaj.	hotărâre judecătorească	sentința civila nr. 14922 / 05.12.2012	130007, C1



5. OBSERVAȚII		
Imobil împrejmuit / neîmprejmuit	Imobil contestat / necontestat	Alte observații
Împrejmuit		

REGISTRUL CADASTRAL AL IMOBILELOR

ANEXA Nr. 2

UAT Tămășeu

Zonă cooperativizată (Co)

Sector cadastral nr. 130

1. DESCRIEREA IMOBILULUI																
DATE TEREN											DATE CONSTRUCȚII					
Identificator teren	Adresă imobil	Număr cadastral	Nr. CF	Suprafața măsurată	Intravilan / extra.(I/E)	Nr. top.	Nr. tarla	Nr. parcelă	Categorie folosință	Suprafață parcelă	Identificator construcție	Cod grupă destinație	Suprafața construită	Nr. niveluri	Nr. CF	Constr. cu acte (DA/NU)
130008	Intravilan, Loc. Satu Nou, Nr.37, UAT. Tămășeu, Jud. Bihor; (Tarla: -, Parcela: -)		52068	2089	I	584/1 b, 584/2			CC	590	1	CL	83	1	52068-C1	DA
					I	584/1 b, 584/2		A	1499	2	CA	21	1		DA	

2. PROPRIETATEA / POSESIA													
Titularul dreptului / posesiei			Proprietar=1 / Posesor=0	Data nașterii / CUI	Domiciliu / Sediul	Cota parte	Identificator entitate asociată	Cotă parte teren UI	Mod de dobândire	Act juridic			Obs. privitoare la proprietar
Nume / Denumire	Inițiala tatălui	Prenume								Tip act	Nr. act / data	Emitent	
BARCZAG		GYONGYI ILONA	1		Jud. neidentificat	3/8	C1		Sucesiune	act notarial	cm 178/S/2008 dosar nr. 204/2008 / 02.09.2008	BNP Pana Florin	lipsa cnp.3/8 parte
PATAKI		MARGARETA	1		Jud. neidentificat								Lipsa cnp. 3/8 parte
BARACZAG		GYONGYI ILONA	1		Jud. neidentificat	124875/208900	130008		Sucesiune	act notarial	cm 178/S/2008 dosar nr. 204/2008 / 02.09.2008	BNP Pana Florin	Lipsa cnp.3/8 parte
PATAKI		MARGARETA	1		Jud. neidentificat								Lipsa cnp.3/8 parte
BORDAS		GYONGYI ILONA	1	19.10.1969	Romania, Jud. BIHOR, Loc. Biharia, Str. ARANY JANOS, Nr. Postal 19	5/8	C1		Convenție	act notarial	c de intretinere aut. 828 / 18.09.2014	BIN Gondosch Betty	
BORDAS		GYONGYI ILONA	1		Romania, Jud. BIHOR, Loc. Biharia, Str. ARANY JANOS, Nr. Postal 19	41625/208900	130008		Convenție	act notarial	c de intretinere aut. 828 / 18.09.2014	BIN Gondosch Betty	
BARACZAG		GYONGYI ILONA	0		Jud. neidentificat	42400/208900	130008		Constituire	act administrativ	3146 Adeverinta de posesie / 06.09.2022	Primaria Tamasau	lipsa cnp
BARACZAG		GYONGYI ILONA	1		Jud. neidentificat	1/1	C2		Construire	act administrativ	3145 Adeverinta de constructii / 06.09.2022	Primaria Tamasau	Lipsa cnp

3. SARCINI / DEZMEMBRĂMINTE													
Titular			Data nașterii / CUI	Domiciliu / Sediul	Tipul sarcinii sau al dezmembrămintelor dreptului de proprietate	Cota parte	Identificator entitate asociată	Act juridic			Tip moneda		
Nume / Denumire	Inițiala tatălui	Prenume						Tip act	Nr. act / data	Emitent			
BORDAS		MARGARETA		Jud. neidentificat	Uzufruct viager	1/4	130008	act notarial	c de intretinere aut. 828 / 18.09.2014	BIN Gondosch Betty	Valoare ipotecă		

3. SARCINI / DEZMEMBRĂMINTE

Titular			Data nașterii / CUI	Domiciliu / Sediul	Tipul sarcinii sau al dezmembrămintelor dreptului de proprietate	Cota parte	Identificator entitate asociată	Act juridic			Valoare ipotecă	Tip monedă
Nume / Denumire	Inițiala tatălui	Prenume						Tip act	Nr. act / data	Emitent		
BORDAS		MARGARETA		Jud. neidentificat	Uzufruct viager	5/8	C1	act notarial	c de intretinere aut. 828 / 18.09.2014	BIN Gondosch Betty		

4. NOTĂRI, PROCESE, INTERDICȚII

Tipul notării	Tip act	Nr. act / data	Emitent	Identificator entitate asociată
se noteaza interdictie de instrainare si grevare in favoarea numitei Bordas Margareta.	act notarial	c de intretinere aut. 828 / 18.09.2014	BIN Gondosch Betty	130008, C1

5. OBSERVAȚII

Imobil împrejmuit / neîmprejmuit	Imobil contestat / necontestat	Alte observații
Neîmprejmuit		Imobil amplasat si pe parcela 676.



REGISTRUL CADASTRAL AL IMOBILELOR

ANEXA Nr. 2

UAT Tămășeu
Zonă cooperativizată (Co)

Sector cadastral nr. 130

1. DESCRIEREA IMOBILULUI																
DATE TEREN										DATE CONSTRUCȚII						
Identificator teren	Adresă imobil	Număr cadastral	Nr. CF	Suprafața măsurată	Intravilan / extra.(I/E)	Nr. top.	Nr. tarla	Nr. parcelă	Categorie folosință	Suprafață parcelă	Identificator construcție	Cod grupă destinație	Suprafața construită	Nr. niveluri	Nr. CF	Constr. cu acte (DA/NU)
130009	Intravilan, Loc. Satu Nou, Nr.36, UAT. Tămășeu, Jud. Bihor; (Tarla: -, Parcela: -)		50699	2690	I	585/1			CC	500	1	CL	164	1	50699-C1	DA
					I	585/1		A	2190							

2. PROPRIETATEA / POSESIA													
Titularul dreptului / posesiei			Proprietar=1 / Posesor=0	Data nașterii / CUI	Domiciliu / Sediul	Cota parte	Identificator entitate asociată	Cotă parte teren UI	Mod de dobândire	Act juridic			Obs. privitoare la proprietar
Nume / Denumire	Inițiala tatălui	Prenume								Tip act	Nr. act / data	Emitent	
FETH		ROBERT IMRE	1		Jud. neidentificat	1845/2690	130009		Convenție	act notarial	2245 / 18.06.2008	BNP. POPA IOAN	Lipsa cnp. si sotia
SOLAK		ILDIKO	1		Jud. neidentificat								Lipsa cnp
FETH		ROBERT IMRE	1		Jud. neidentificat	1/1	C1		Convenție	act notarial	2245 / 18.06.2008	BNP. POPA IOAN	Lipsa cnp. si sotia
SOLAK		ILDIKO	1		Jud. neidentificat								Lipsa cnp
FETH		ROBERT-IMRE	0	22.06.1973	Jud. neidentificat	845/2690	130009		Constituire	act administrativ	3146 Adeverinta de posesie / 06.09.2022	Primaria Tamaseu	

3. SARCINI / DEZMEMBRĂMINTE												
Titular			Data nașterii / CUI	Domiciliu / Sediul	Tipul sarcinii sau al dezmembrămintelor dreptului de proprietate	Cota parte	Identificator entitate asociată	Act juridic			Valoare ipotecă	Tip monedă
Nume / Denumire	Inițiala tatălui	Prenume						Tip act	Nr. act / data	Emitent		
ING BANK NV. AMSTERDAM SUC. BUCURESTI			99999999999999	Loc. Bucuresti Sectorul 1, UAT. București Sectorul 1, Jud. Municipiul București	Ipotecă	1/1	130009, C1	act notarial	2246 din 2008 / 19.06.2008	BNP. POPA IOAN	31500	EUR

4. NOTĂRI, PROCESE, INTERDICȚII			
Tipul notării	Tip act	Nr. act / data	Identificator entitate asociată
Se noteaza interdictia de instrainare, grevare, inchiriere, demolare, dezmembrare, modificare in orice fel a prop. in favoarea ING. BANK NV. AMSTERDAM SUC. BUCURESTI	act notarial	2246 din 2008 / 19.06.2008	130009, C1

5. OBSERVAȚII		
Imobil împrejmuit / neîmprejmuit	Imobil contestat / necontestat	Alte observații
Neîmprejmuit		Imobil amplasat si pe nr. topo 631



REGISTRUL CADASTRAL AL IMOBILELOR

ANEXA Nr. 2

UAT Tămășeu
Zonă cooperativizată (Co)

Sector cadastral nr. 130

1. DESCRIEREA IMOBILULUI																
DATE TEREN										DATE CONSTRUCȚII						
Identificator teren	Adresă imobil	Număr cadastral	Nr. CF	Suprafața măsurată	Intravilan / extra.(I/E)	Nr. top.	Nr. tarla	Nr. parcelă	Categorie folosință	Suprafață parcelă	Identificator construcție	Cod grupă destinație	Suprafața construită	Nr. niveluri	Nr. CF	Constr. cu acte (DA/NU)
130010	Intravilan, Loc. Satu Nou, Nr.35, UAT. Tămășeu, Jud. Bihor; (Tarla: -, Parcela: -)		55808	1018	I				CC	400	1	CL	130	1	55808-C1	DA
					I			A	618	2	CA	20	1		NU	

2. PROPRIETATEA / POSESIA															
Titularul dreptului / posesiei			Proprietar=1 / Posesor=0	Data nașterii / CUI	Domiciliu / Sediul	Cota parte	Identificator entitate asociată	Cotă parte teren UI	Mod de dobândire	Act juridic			Obs. privitoare la proprietar		
Nume / Denumire	Inițiala tatălui	Prenume								Tip act	Nr. act / data	Emitent			
BILTIU		TEODOR CIPRIAN	1		jud. neidentificat	1/1	130010		Convenție	act notarial	aut.2468/2005 / 18.01.2022	BNP Petris Aurel	lipsa cnp		
BILTIU		DORINA	1		jud. neidentificat								lipsa cnp		
BILTIU		TEODOR CIPRIAN	1		jud. neidentificat	1/1	C1		Convenție	act notarial	aut.2468/2005 / 18.01.2022	BNP Petris Aurel	lipsa cnp		
BILTIU		DORINA	1		jud. neidentificat								lipsa cnp		

3. SARCINI / DEZMEMBRĂMINTE															
Titular			Data nașterii / CUI	Domiciliu / Sediul	Tipul sarcinii sau al dezmembrămintelor dreptului de proprietate	Cota parte	Identificator entitate asociată	Act juridic			Valoare ipotecă	Tip monedă			
Nume / Denumire	Inițiala tatălui	Prenume						Tip act	Nr. act / data	Emitent					
-	-	-	-	-	-	-	-	-	-	-	-	-	-		

4. NOTĂRI, PROCESE, INTERDICȚII															
Tipul notării						Tip act	Nr. act / data	Emitent	Identificator entitate asociată						
-						-	-	-	-						

5. OBSERVAȚII															
Imobil împrejmuit / neîmprejmuit				Imobil contestat / necontestat				Alte observații							
Neîmprejmuit															



REGISTRUL CADASTRAL AL IMOBILELOR

ANEXA Nr. 2

UAT Tămășeu
Zonă cooperativizată (Co)

Sector cadastral nr. 130

1. DESCRIEREA IMOBILULUI																
DATE TEREN											DATE CONSTRUCȚII					
Identificator teren	Adresă imobil	Număr cadastral	Nr. CF	Suprafața măsurată	Intravilan / extra.(I/E)	Nr. top.	Nr. tarla	Nr. parcelă	Categorie folosință	Suprafață parcelă	Identificator construcție	Cod grupă destinație	Suprafața construită	Nr. niveluri	Nr. CF	Constr. cu acte (DA/NU)
130011	Intravilan, Loc. Satu Nou, Nr.35, UAT. Tămășeu, Jud. Bihor; (Tarla: -, Parcela: -)		113 Niuved	536	I	631			A	536						

2. PROPRIETATEA / POSESIA													
Titularul dreptului / posesiei			Proprietar=1 / Posesor=0	Data nașterii / CUI	Domiciliu / Sediu	Cota parte	Identificator entitate asociată	Cotă parte teren UI	Mod de dobândire	Act juridic			Obs. privitoare la proprietar
Nume / Denumire	Inițiala tatălui	Prenume								Tip act	Nr. act / data	Emitent	
BILTIU		TEODOR-CIPRIAN	0	08.08.1968	jud. neidentificat	1/1	130011		Constituire	act administrativ	3146 Adeverinta de posesie / 06.09.2022	Primaria Tamaseu	

3. SARCINI / DEZMEMBRĂMINTE												
Titular			Data nașterii / CUI	Domiciliu / Sediu	Tipul sarcinii sau al dezmembrămintelor dreptului de proprietate	Cota parte	Identificator entitate asociată	Act juridic			Valoare ipotecă	Tip monedă
Nume / Denumire	Inițiala tatălui	Prenume						Tip act	Nr. act / data	Emitent		
-	-	-	-	-	-	-	-	-	-	-	-	-

4. NOTĂRI, PROCESE, INTERDICȚII				
Tipul notării	Tip act	Nr. act / data	Emitent	Identificator entitate asociată
-	-	-	-	-

5. OBSERVAȚII		
Imobil împrejmuit / neîmprejmuit	Imobil contestat / necontestat	Alte observații
Neîmprejmuit		



REGISTRUL CADASTRAL AL IMOBILELOR

ANEXA Nr. 2

UAT Tămășeu

Zonă cooperativizată (Co)

Sector cadastral nr. 130

1. DESCRIEREA IMOBILULUI																
DATE TEREN										DATE CONSTRUCȚII						
Identificator teren	Adresă imobil	Număr cadastral	Nr. CF	Suprafața măsurată	Intravilan / extra.(I/E)	Nr. top.	Nr. tarla	Nr. parcelă	Categorie folosință	Suprafață parcelă	Identificator construcție	Cod grupă destinație	Suprafața construită	Nr. niveluri	Nr. CF	Constr. cu acte (DA/NU)
130012	Intravilan, Loc. Satu Nou, Nr.35 A, UAT. Tămășeu, Jud. Bihor; (Tarla: -, Parcela: -)	375	NDF 180	831	I				CC	400	1	CL	99	1	54011-C1	DA
					I			A	431							

2. PROPRIETATEA / POSESIA													
Titularul dreptului / posesiei			Proprietar=1 / Posesor=0	Data nașterii / CUI	Domiciliu / Sediu	Cota parte	Identificator entitate asociată	Cotă parte teren UI	Mod de dobândire	Act juridic			Obs. privitoare la proprietar
Nume / Denumire	Inițiala tatălui	Prenume								Tip act	Nr. act / data	Emitent	
SAVUTA		GRIGORE	1		Jud. neidentificat	1/1	130012		Convenție	act notarial	0 / 10.02.2005	BNP popa loan	Lipsa cnp.cas.
SAVUTA		IULIANA	1		Jud. neidentificat								lipsa cnp
SAVUTA		GRIGORE	1		Jud. neidentificat	1/1	C1		Convenție	act notarial	0 / 10.02.2005	BNP popa loan	Lipsa cnp.cas.
SAVUTA		IULIANA	1		Jud. neidentificat								Lipsa cnp

3. SARCINI / DEZMEMBRĂMINTE												
Titular			Data nașterii / CUI	Domiciliu / Sediu	Tipul sarcinii sau al dezmembrămintelor dreptului de proprietate	Cota parte	Identificator entitate asociată	Act juridic			Valoare ipotecă	Tip monedă
Nume / Denumire	Inițiala tatălui	Prenume						Tip act	Nr. act / data	Emitent		
-	-	-	-	-	-	-	-	-	-	-	-	-

4. NOTĂRI, PROCESE, INTERDICȚII				
Tipul notării	Tip act	Nr. act/ data	Emitent	Identificator entitate asociată
-	-	-	-	-

5. OBSERVAȚII		
Imobil împrejmuit/ neîmprejmuit	Imobil contestat/ necontestat	Alte observații
Neîmprejmuit		CFE 54011- UAT BIHARIA. Construcția C2 din CFE s-a autodemolat.



REGISTRUL CADASTRAL AL IMOBILELOR

ANEXA Nr. 2

UAT Tămășeu

Zonă cooperativizată (Co)

Sector cadastral nr. 130

1. DESCRIEREA IMOBILULUI																
DATE TEREN											DATE CONSTRUCȚII					
Identificator teren	Adresă imobil	Număr cadastral	Nr. CF	Suprafața măsurată	Intravilan / extra.(I/E)	Nr. top.	Nr. tarla	Nr. parcelă	Categorie folosință	Suprafață parcelă	Identificator construcție	Cod grupă destinație	Suprafața construită	Nr. niveluri	Nr. CF	Constr. cu acte (DA/NU)
130013	Intravilan, Loc. Satu Nou, Nr.34, UAT. Tămășeu, Jud. Bihor; (Tarla: -, Parcela: -)		55108	2752	I	586, 587			CC	633	2	CA	86	1	55108-C2	DA
					I	587, 586			A	2119	3	CL	223	1		DA

2. PROPRIETATEA / POSESIA															
Titularul dreptului / posesiei			Proprietar=1 / Posesor=0	Data nașterii / CUI	Domiciliu / Sediul	Cota parte	Identificator entitate asociată	Cotă parte teren UI	Mod de dobândire	Act juridic			Obs. privitoare la proprietar		
Nume / Denumire	Inițiala tatălui	Prenume								Tip act	Nr. act / data	Emitent			
KEREKES		ZSOLT-BARNA	1		Loc. Oradea, Str. CERCULUI, Nr.23, UAT. Oradea, Jud. Bihor								lipsa cnp. si sotia		
KEREKES		SANDA-FLORINA	1		Loc. Oradea, Str. Sfântul Apostol Andrei, Nr.123, Bl.PB4-8, Ap.18, UAT. Oradea, Jud. Bihor	1/1	130013, C2		Convenție	act administrativ	2354 / 20.06.2018	Primaria Tamaseu	lipsa cnp		
KEREKES		ZSOLT-BARNA	1	10.06.1981	Jud. neidentificat										
KEREKES		SANDA-FLORINA	1	10.10.1979	Jud. neidentificat	1/1	C3		Construire	act administrativ	3145 Adeverinta de constructii / 06.09.2022	Primaria Tamaseu			

3. SARCINI / DEZMEMBRĂMINTE												
Titular			Data nașterii / CUI	Domiciliu / Sediul	Tipul sarcinii sau al dezmembrămintelor dreptului de proprietate	Cota parte	Identificator entitate asociată	Act juridic			Valoare ipotecă	Tip monedă
Nume / Denumire	Inițiala tatălui	Prenume						Tip act	Nr. act / data	Emitent		
-	-	-	-	-	-	-	-	-	-	-	-	-

4. NOTĂRI, PROCESE, INTERDICȚII															
Tipul notării						Tip act		Nr. act / data		Emitent		Identificator entitate asociată			
-						-		-		-		-			

5. OBSERVAȚII															
Imobil împrejmuit / neîmprejmuit				Imobil contestat / necontestat				Alte observații							
Împrejmuit								Construcția C1 din CFE s-a autodeclarat							



REGISTRUL CADASTRAL AL IMOBILELOR

ANEXA Nr. 2

UAT Tămășeu

Zonă cooperativizată (Co)

Sector cadastral nr. 130

1. DESCRIEREA IMOBILULUI

DATE TEREN											DATE CONSTRUCȚII					
Identificator teren	Adresă imobil	Număr cadastral	Nr. CF	Suprafața măsurată	Intravilan / extra.(I/E)	Nr. top.	Nr. tarla	Nr. parcelă	Categorie folosință	Suprafață parcelă	Identificator construcție	Cod grupă destinație	Suprafața construită	Nr. niveluri	Nr. CF	Constr. cu acte (DA/NU)
130014	Intravilan, Loc. Satu Nou, Nr.33, UAT. Tămășeu, Jud. Bihor; (Tarla: -, Parcela: -)		50748	2479	I				CC	2479	1	CAS	171	1	50748-C1	DA

2. PROPRIETATEA / POSESIA

Titularul dreptului / posesiei			Proprietar=1 / Posesor=0	Data nașterii / CUI	Domiciliu / Sediu	Cota parte	Identificator entitate asociată	Cotă parte teren UI	Mod de dobândire	Act juridic			Obs. privitoare la proprietar
Nume / Denumire	Inițiala tatălui	Prenume								Tip act	Nr. act / data	Emitent	
PAROHIA REFORMATĂ SATU NOU			1	7295944	Romania, Jud. BIHOR, Loc. Satu Nou, Nr. Postal 77	1/1	130014		Convenție	act administrativ	47138 / 28.07.2011	OCPI BIHOR	
PAROHIA REFORMATĂ SATU NOU			1	7295944	Romania, Jud. BIHOR, Loc. Satu Nou, Nr. Postal 77	1/1	C1		Construire	act administrativ	47138 / 28.07.2011	OCPI BIHOR	

3. SARCINI / DEZMEMBRĂMINTE

Titular			Data nașterii / CUI	Domiciliu / Sediu	Tipul sarcinii sau al dezmembrămintelor dreptului de proprietate	Cota parte	Identificator entitate asociată	Act juridic			Valoare ipotecă	Tip monedă
Nume / Denumire	Inițiala tatălui	Prenume						Tip act	Nr. act / data	Emitent		
-	-	-	-	-	-	-	-	-	-	-	-	-

4. NOTĂRI, PROCESE, INTERDICȚII

Tipul notării	Tip act	Nr. act / data	Emitent	Identificator entitate asociată
-	-	-	-	-

5. OBSERVAȚII

Imobil împrejmuit / neîmprejmuit	Imobil contestat / necontestat	Alte observații
Împrejmuit		



REGISTRUL CADASTRAL AL IMOBILELOR

ANEXA Nr. 2

UAT Tămășeu

Zonă cooperativizată (Co)

Sector cadastral nr. 130


1. DESCRIEREA IMOBILULUI																
DATE TEREN											DATE CONSTRUCȚII					
Identificator teren	Adresă imobil	Număr cadastral	Nr. CF	Suprafața măsurată	Intravilan / extra.(I/E)	Nr. top.	Nr. tarla	Nr. parcelă	Categorie folosință	Suprafață parcelă	Identificator construcție	Cod grupă destinație	Suprafața construită	Nr. niveluri	Nr. CF	Constr. cu acte (DA/NU)
130015	Intravilan, Loc. Satu Nou, Nr.32, UAT. Tămășeu, Jud. Bihor; (Tarla: -, Parcela: 51241)		51241	1112	I			51241	CC	480	1	CL	99	1	51241-C1	DA
					I			51241	A	632	3	CL	99	1	51241-C3	DA

2. PROPRIETATEA / POSESIA															
Titularul dreptului / posesiei			Proprietar=1 / Posesor=0	Data nașterii / CUI	Domiciliu / Sediul	Cota parte	Identificator entitate asociată	Cotă parte teren UI	Mod de dobândire	Act juridic			Obs. privitoare la proprietar		
Nume / Denumire	Inițiala tatălui	Prenume								Tip act	Nr. act / data	Emitent			
TEOC		IOAN MARIAN	1		Jud: Neidentificat	1/1	130015		Convenție	act administrativ	Titlu de Proprietate. nr 2083 / 08.04.1998	Comisia Judeteana Bihor	lipsa cnp. si sotia		
TEOC		ENIKO	1		jud. neidentificat								lipsa cnp		
TEOC		IOAN MARIAN	1		Jud: Neidentificat	1/1	C1		Convenție	act administrativ	Titlu de Proprietate. nr 2083 / 08.04.1998	Comisia Judeteana Bihor	lipsa cnp.si sotia		
TEOC		ENIKO	1		jud. neidentificat								lipsa cnp		
TEOC		IOAN-MARIAN	1	21.04.1981	Loc. Oradea, Str. ALEXANDRU CAZABAN, Nr.13, Bl. R47, Et.4, Ap.16, UAT. Oradea, Jud. Bihor	1/1	C3		Construire	act administrativ	Certificat de edificare / 17.02.2022	Primaria Tamaseu	și		
TEOC		ENIKŐ	1	01.11.1980	Loc. Oradea, Str. ALEXANDRU CAZABAN, Nr.13, Bl. R47, Et.4, Ap.16, UAT. Oradea, Jud. Bihor										

3. SARCINI / DEZMEMBRĂMINTE															
Titular			Data nașterii / CUI	Domiciliu / Sediul	Tipul sarcinii sau al dezmembrămintelor dreptului de proprietate	Cota parte	Identificator entitate asociată	Act juridic			Valoare ipotecă	Tip monedă			
Nume / Denumire	Inițiala tatălui	Prenume						Tip act	Nr. act / data	Emitent					
-	-	-	-	-	-	-	-	-	-	-	-	-	-		

4. NOTĂRI, PROCESE, INTERDICȚII															
Tipul notării										Tip act		Nr. act / data		Identificator entitate asociată	
-										-		-		-	

5. OBSERVAȚII															
Imobil împrejmuit / neîmprejmuit				Imobil contestat / necontestat				Alte observații							
Împrejmuit															



REGISTRUL CADASTRAL AL IMOBILELOR

ANEXA Nr. 2

UAT Tămășeu

Zonă cooperativizată (Co)

Sector cadastral nr. 130

1. DESCRIEREA IMOBILULUI																
DATE TEREN											DATE CONSTRUCȚII					
Identificator teren	Adresă imobil	Număr cadastral	Nr. CF	Suprafața măsurată	Intravilan / extra.(I/E)	Nr. top.	Nr. tarla	Nr. parcelă	Categorie folosință	Suprafață parcelă	Identificator construcție	Cod grupă destinație	Suprafața construită	Nr. niveluri	Nr. CF	Constr. cu acte (DA/NU)
130016	Intravilan, Loc. Satu Nou, Nr.32, UAT. Tămășeu, Jud. Bihor; (Tarla: -, Parcela: -)		51242	1243	I				CC	547	1	CL	100	1	51242-C1	DA
					I			A	696	2	CA	23	1	51242-C2	DA	

2. PROPRIETATEA / POSESIA															
Titularul dreptului / posesiei			Proprietar=1 / Posesor=0	Data nașterii / CUI	Domiciliu / Sediul	Cota parte	Identificator entitate asociată	Cotă parte teren UI	Mod de dobândire	Act juridic			Obs. privitoare la proprietar		
Nume / Denumire	Inițiala tatălui	Prenume								Tip act	Nr. act / data	Emitent			
NAGY		GIZELLA	1		Loc. Oradea, Str. Târnavelor, Nr.2, Bl.R2, Ap.3, UAT. Oradea, Jud. Bihor	1/1	130016		Succesiune	act notarial	CM NR. 139 DIN DOSAR NR. 171 / 19.09.2022	Popa Ioan	lipsa cnp. sotie, 2/8 parte		
JARDA		EDIT	1		Loc. Oradea, Str. Târnavelor, Nr.2, Bl.R2, Ap.3, UAT. Oradea, Jud. Bihor								lipsa cnp. fiica, 3/8 parte		
NAGY		HAJNALKA	1		Loc. Oradea, Str. Târnavelor, Nr.2, Bl.R2, Ap.3, UAT. Oradea, Jud. Bihor								lipsa cnp fiica - 3/8 parte		
NAGY		GIZELLA	1		Loc. Oradea, Str. Târnavelor, Nr.2, Bl.R2, Ap.3, UAT. Oradea, Jud. Bihor	1/2	C1		Succesiune	act notarial	CM NR. 139 DIN DOSAR NR. 171 / 19.09.2022	Popa Ioan	lipsa cnp. sotie, 2/8 parte		
JARDA		EDIT	1	31.05.1983	Loc. Oradea, Str. Târnavelor, Nr.2, Bl.R2, Ap.3, UAT. Oradea, Jud. Bihor								fiica, 3/8 parte		
NAGY		HAJNALKA	1	13.08.1979	Loc. Oradea, Str. Târnavelor, Nr.2, Bl.R2, Ap.3, UAT. Oradea, Jud. Bihor								fiica - 3/8 parte		
NAGY		GIZELLA	1	01.02.1956	Loc. Oradea, Str. Târnavelor, Nr.2, Bl.R2, Ap.3, UAT. Oradea, Jud. Bihor	1/2	C1		Convenție	act notarial	CM NR. 139 DIN DOSAR NR. 171 / 19.09.2022	Popa Ioan	sotie,		
NAGY		GIZELLA	1		Jud. neidentificat	1/1	C2		Construire	act administrativ	Adeverinta de constructii 06.09.2022	Primaria Tamasesu	lipsa cnp		
JARDA		EDITH	1		Jud. neidentificat								lipsa cnp		
NAGY		HAJNALKA	1		Jud. neidentificat								lipsa cnp		



3. SARCINI / DEZMEMBRĂMINTE

Titular			Data nașterii / CUI	Domiciliu / Sediul	Tipul sarcinii sau al dezmembrămintelor dreptului de proprietate	Cota parte	Identificator entitate asociată	Act juridic			Valoare ipotecă	Tip monedă
Nume / Denumire	Inițiala tatălui	Prenume						Tip act	Nr. act / data	Emitent		
-	-	-	-	-	-	-	-	-	-	-	-	-

4. NOTĂRI, PROCESE, INTERDICȚII

Tipul notării	Tip act	Nr. act/ data	Emitent	Identificator entitate asociată
-	-	-	-	-

5. OBSERVAȚII

Imobil împrejmuit/ neîmprejmuit	Imobil contestat/ necontestat	Alte observații
Împrejmuit		



REGISTRUL CADASTRAL AL IMOBILELOR

ANEXA Nr. 2

UAT Tămășeu

Zonă cooperativizată (Co)

Sector cadastral nr. 130

1. DESCRIEREA IMOBILULUI																
DATE TEREN										DATE CONSTRUCȚII						
Identificator teren	Adresă imobil	Număr cadastral	Nr. CF	Suprafața măsurată	Intravilan / extra.(I/E)	Nr. top.	Nr. tarla	Nr. parcelă	Categorie folosință	Suprafață parcelă	Identificator construcție	Cod grupă destinație	Suprafața construită	Nr. niveluri	Nr. CF	Constr. cu acte (DA/NU)
130017	Intravilan, Loc. Satu Nou, Nr.31, UAT. Tămășeu, Jud. Bihor; (Tarla: -, Parcela: -)		51284	1280	I				CC	536	1	CL	94	1	51284-C1	DA
					I				A	744						

2. PROPRIETATEA / POSESIA													
Titularul dreptului / posesiei			Proprietar=1 / Posesor=0	Data nașterii / CUI	Domiciliu / Sediul	Cota parte	Identificator entitate asociată	Cotă parte teren UI	Mod de dobândire	Act juridic			Obs. privitoare la proprietar
Nume / Denumire	Inițiala tatălui	Prenume								Tip act	Nr. act / data	Emitent	
HODOS		ARPAD	1		Jud. neidentificat	1/1	130017		Convenție	act administrativ	P.A.D. vizat sub nr. 68927 / 14.10.2013	OCPI Bihor	lipsa cnp
HODOS		ARPAD	1	21.04.1972	Jud. neidentificat	1/1	C1		Convenție	act administrativ	P.A.D. vizat sub nr. 68927 / 14.10.2013	OCPI Bihor	

3. SARCINI / DEZMEMBRĂMINTE													
Titular			Data nașterii / CUI	Domiciliu / Sediul	Tipul sarcinii sau al dezmembrămintelor dreptului de proprietate	Cota parte	Identificator entitate asociată	Act juridic			Valoare ipotecă	Tip monedă	
Nume / Denumire	Inițiala tatălui	Prenume						Tip act	Nr. act / data	Emitent			
HODOS		ERZSEBET		jud. neidentificat	Uzufruct viager	1/1	130017, C1	act administrativ	P.A.D. vizat sub nr. 68927 / 14.10.2013	OCPI Bihor			

4. NOTĂRI, PROCESE, INTERDICȚII				
Tipul notării	Tip act	Nr. act / data	Emitent	Identificator entitate asociată
-	-	-		-

5. OBSERVAȚII		
Imobil împrejmuit / neîmprejmuit	Imobil contestat / necontestat	Alte observații
Împrejmuit		



REGISTRUL CADASTRAL AL IMOBILELOR

ANEXA Nr. 2

UAT Tămășeu
Zonă cooperativizată (Co)

Sector cadastral nr. 130

1. DESCRIEREA IMOBILULUI																
DATE TEREN											DATE CONSTRUCȚII					
Identificator teren	Adresă imobil	Număr cadastral	Nr. CF	Suprafața măsurată	Intravilan / extra.(I/E)	Nr. top.	Nr. tarla	Nr. parcelă	Categorie folosință	Suprafață parcelă	Identificator construcție	Cod grupă destinație	Suprafața construită	Nr. niveluri	Nr. CF	Constr. cu acte (DA/NU)
130018	Intravilan, Loc. Satu Nou, Nr.31, UAT. Tămășeu, Jud. Bihor; (Tarla: -, Parcela: -)		113 Niuved	603	I	631			A	603						

2. PROPRIETATEA / POSESIA															
Titularul dreptului / posesiei			Proprietar=1 / Posesor=0	Data nașterii / CUI	Domiciliu / Sediul	Cota parte	Identificator entitate asociată	Cotă parte teren UI	Mod de dobândire	Act juridic			Obs. privitoare la proprietar		
Nume / Denumire	Inițiala tatălui	Prenume								Tip act	Nr. act / data	Emitent			
HODOS		ARPAD	0	21.04.1972	jud. neidentificat	1/1	130018		Constituire	act administrativ	3146 Adeverinta de posesie / 06.09.2022	Primaria Tamaseu			

3. SARCINI / DEZMEMBRĂMINTE													
Titular			Data nașterii / CUI	Domiciliu / Sediul	Tipul sarcinii sau al dezmembrămintelor dreptului de proprietate	Cota parte	Identificator entitate asociată	Act juridic			Valoare ipotecă	Tip monedă	
Nume / Denumire	Inițiala tatălui	Prenume						Tip act	Nr. act / data	Emitent			
-	-	-	-	-	-	-	-	-	-	-	-	-	-

4. NOTĂRI, PROCESE, INTERDICȚII				
Tipul notării	Tip act	Nr. act / data	Emitent	Identificator entitate asociată
-	-	-	-	-

5. OBSERVAȚII		
Imobil împrejmuit / neîmprejmuit	Imobil contestat / necontestat	Alte observații
Împrejmuit		



REGISTRUL CADASTRAL AL IMOBILELOR

ANEXA Nr. 2

UAT Tămășeu
Zonă cooperativizată (Co)

Sector cadastral nr. 130

1. DESCRIEREA IMOBILULUI																
DATE TEREN											DATE CONSTRUCȚII					
Identificator teren	Adresă imobil	Număr cadastral	Nr. CF	Suprafața măsurată	Intravilan / extra.(I/E)	Nr. top.	Nr. tarla	Nr. parcelă	Categorie folosință	Suprafață parcelă	Identificator construcție	Cod grupă destinație	Suprafața construită	Nr. niveluri	Nr. CF	Constr. cu acte (DA/NU)
130019	Intravilan, Loc. Satu Nou, Nr.31, UAT. Tămășeu, Jud. Bihor; (Tarla: -, Parcela: -)		51285	1281	I				A	1281						

2. PROPRIETATEA / POSESIA													
Titularul dreptului / posesiei			Proprietar=1 / Posesor=0	Data nașterii / CUI	Domiciliu / Sediul	Cota parte	Identificator entitate asociată	Cotă parte teren UI	Mod de dobândire	Act juridic			Obs. privitoare la proprietar
Nume / Denumire	Inițiala tatălui	Prenume								Tip act	Nr. act / data	Emitent	
VASS		SANDOR	1		jud. neidentificat	1/1	130019		Convenție	act administrativ	P.A.D. vizat sub nr. 68927 / 14.10.2013	OCPI Bihor	lipsa cnp

3. SARCINI / DEZMEMBRĂMINTE												
Titular			Data nașterii / CUI	Domiciliu / Sediul	Tipul sarcinii sau al dezmembrămintelor dreptului de proprietate	Cota parte	Identificator entitate asociată	Act juridic			Valoare ipotecă	Tip monedă
Nume / Denumire	Inițiala tatălui	Prenume						Tip act	Nr. act / data	Emitent		
-	-	-	-	-	-	-	-	-	-	-	-	-

4. NOTĂRI, PROCESE, INTERDICȚII				
Tipul notării	Tip act	Nr. act / data	Emitent	Identificator entitate asociată
-	-	-	-	-

5. OBSERVAȚII		
Imobil împrejmuit / neîmprejmuit	Imobil contestat / necontestat	Alte observații
Împrejmuit		



REGISTRUL CADASTRAL AL IMOBILELOR

ANEXA Nr. 2

UAT Tămășeu
Zonă cooperativizată (Co)

Sector cadastral nr. 130

1. DESCRIEREA IMOBILULUI																
DATE TEREN											DATE CONSTRUCȚII					
Identificator teren	Adresă imobil	Număr cadastral	Nr. CF	Suprafața măsurată	Intravilan / extra.(I/E)	Nr. top.	Nr. tarla	Nr. parcelă	Categorie folosință	Suprafață parcelă	Identificator construcție	Cod grupă destinație	Suprafața construită	Nr. niveluri	Nr. CF	Constr. cu acte (DA/NU)
130020	Intravilan, Loc. Satu Nou, UAT. Tămășeu, Jud. Bihor; (Tarla: -, Parcela: -)		113, 223 Niuved	600	I	630/2, 631			A	600						

2. PROPRIETATEA / POSESIA													
Titularul dreptului / posesiei			Proprietar=1 / Posesor=0	Data nașterii / CUI	Domiciliu / Sediu	Cota parte	Identificator entitate asociată	Cotă parte teren UI	Mod de dobândire	Act juridic			Obs. privitoare la proprietar
Nume / Denumire	Inițiala tatălui	Prenume								Tip act	Nr. act / data	Emitent	
UAT TAMASEU			1	15297903	Loc. Tamaseu, UAT. Tămășeu, Jud. Bihor	1/1	130020		Lege	act normativ	7 / 13.03.1996	Parlamentul Romaniei	Proprietar neidentificat

3. SARCINI / DEZMEMBRĂMINTE												
Titular			Data nașterii / CUI	Domiciliu / Sediu	Tipul sarcinii sau al dezmembrămintelor dreptului de proprietate	Cota parte	Identificator entitate asociată	Act juridic			Valoare ipotecă	Tip monedă
Nume / Denumire	Inițiala tatălui	Prenume						Tip act	Nr. act / data	Emitent		
-	-	-	-	-	-	-	-	-	-	-	-	-

4. NOTĂRI, PROCESE, INTERDICȚII				
Tipul notării	Tip act	Nr. act / data	Emitent	Identificator entitate asociată
-	-	-	-	-

5. OBSERVAȚII		
Imobil împrumuit / neîmprumuit	Imobil contestat / necontestat	Alte observații
Împrumuit		



REGISTRUL CADASTRAL AL IMOBILELOR

ANEXA Nr. 2

UAT Tămășeu

Zonă cooperativizată (Co)

Sector cadastral nr. 130

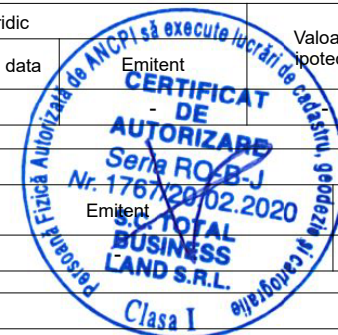
1. DESCRIEREA IMOBILULUI																
DATE TEREN											DATE CONSTRUCȚII					
Identificator teren	Adresă imobil	Număr cadastral	Nr. CF	Suprafața măsurată	Intravilan / extra.(I/E)	Nr. top.	Nr. tarla	Nr. parcelă	Categorie folosință	Suprafață parcelă	Identificator construcție	Cod grupă destinație	Suprafața construită	Nr. niveluri	Nr. CF	Constr. cu acte (DA/NU)
130021	Intravilan, Loc. Satu Nou, Nr.30, UAT. Tămășeu, Jud. Bihor; (Tarla: -, Parcela: -)		134 Niued	2830	I	583, 594			CC	830	1	CL	74	1		DA
					I	593, 594		A	2000	2	CA	72	1		DA	
										3	CA	30	1		DA	

2. PROPRIETATEA / POSESIA													
Titularul dreptului / posesiei			Proprietar=1 / Posesor=0	Data nașterii / CUI	Domiciliu / Sediul	Cota parte	Identificator entitate asociată	Cotă parte teren UI	Mod de dobândire	Act juridic			Obs. privitoare la proprietar
Nume / Denumire	Inițiala tatălui	Prenume								Tip act	Nr. act / data	Emitent	
BALOGH		ATTILA-CSABA	1		Jud. neidentificat	1336/2830	130021		Convenție	act notarial	1973 Contract de sistarea starii de indiviziune / 29.07.1998	BNP	lipsa cnp
BALOGH		ERNO-SANDOR	1		jud. neidentificat	1336/2830	130021		Convenție	act notarial	1973 Contract de sistarea starii de indiviziune / 29.07.1998	BNP	lipsa cnp
BALOGH		ATTILA-CSABA	0	29.06.1973	jud. neidentificat	158/2830	130021		Constituire	act administrativ	3146 Adeverinta de posesie / 06.09.2022	Primaria Tamaseu	
BALOGH		ERNO-SANDOR	0	18.03.1970	jud. neidentificat								
BALOGH		ERNO-SANDOR	1		jud. neidentificat	1/1	C1, C2, C3		Construire	act administrativ	3145 Adeverinta de constructii / 06.09.2022	Primaria Tamaseu	lipsa cnp
BALOGH		ATTILA-CSABA	1		jud. neidentificat								lipsa cnp

3. SARCINI / DEZMEMBRĂMINTE												
Titular			Data nașterii / CUI	Domiciliu / Sediul	Tipul sarcinii sau al dezmembrămintelor dreptului de proprietate	Cota parte	Identificator entitate asociată	Act juridic			Valoare ipotecă	Tip monedă
Nume / Denumire	Inițiala tatălui	Prenume						Tip act	Nr. act / data	Emitent		
-	-	-	-	-	-	-	-	-	-	-	-	-

4. NOTĂRI, PROCESE, INTERDICȚII				
Tipul notării	Tip act	Nr. act / data	Emitent	Identificator entitate asociată
-	-	-	-	-

5. OBSERVAȚII		
Imobil împrejmuit / neîmprejmuit	Imobil contestat / necontestat	Alte observații
Neîmprejmuit		



REGISTRUL CADASTRAL AL IMOBILELOR

ANEXA Nr. 2

UAT Tămășeu
Zonă cooperativizată (Co)

Sector cadastral nr. 130

1. DESCRIEREA IMOBILULUI																
DATE TEREN											DATE CONSTRUCȚII					
Identificator teren	Adresă imobil	Număr cadastral	Nr. CF	Suprafața măsurată	Intravilan / extra.(I/E)	Nr. top.	Nr. tarla	Nr. parcelă	Categorie folosință	Suprafață parcelă	Identificator construcție	Cod grupă destinație	Suprafața construită	Nr. niveluri	Nr. CF	Constr. cu acte (DA/NU)
130022	Intravilan, Loc. Satu Nou, Nr.29, UAT. Tămășeu, Jud. Bihor; (Tarla: -, Parcela: -)	575	50357	2047	I				CC	477	1	CL	94	1	50357-C1	DA
					I			A	1570	2	CA	24	1		DA	

2. PROPRIETATEA / POSESIA															
Titularul dreptului / posesiei			Proprietar=1 / Posesor=0	Data nașterii / CUI	Domiciliu / Sediul	Cota parte	Identificator entitate asociată	Cotă parte teren UI	Mod de dobândire	Act juridic			Obs. privitoare la proprietar		
Nume / Denumire	Inițiala tatălui	Prenume								Tip act	Nr. act / data	Emitent			
BÁNYAI		ATTILA	1		Loc. Biharia, Str. MOLDOVEI, Nr.80, UAT. Biharia, Jud. Bihor	1/1	130022		Convenție	act notarial	CVC AUT.356 / 24.09.2018	Tomulescu Laurentiu Sebastian	lipsa cnp. si sotia		
BANYAI		RENATA	1		Loc. Biharia, Str. LIVADA, Nr.11, UAT. Biharia, Jud. Bihor	1/1							lipsa cnp.ca bun comun		
BÁNYAI		ATTILA	1		Loc. Biharia, Str. MOLDOVEI, Nr.80, UAT. Biharia, Jud. Bihor	1/1	C1		Convenție	act notarial	CVC AUT.356 / 24.09.2018	Tomulescu Laurentiu Sebastian	lipsa cnp.si sotia		
SZABÓ		RENATA	1		Jud. neidentificat	1/1							lipsa cnp.ca bun comun		
BÁNYAI		ATTILA	1	22.09.1984	Jud. neidentificat	1/1	C2		Construire	act administrativ	3145 Adeverinta de constructii / 06.09.2022	Primaria Tamaseu	si sotia		
NYAI		RENATA	1	01.10.1995	Jud. neidentificat										

3. SARCINI / DEZMEMBRĂMINTE															
Titular			Data nașterii / CUI	Domiciliu / Sediul	Tipul sarcinii sau al dezmembrămintelor dreptului de proprietate	Cota parte	Identificator entitate asociată	Act juridic			Valoare ipotecă	Tip monedă			
Nume / Denumire	Inițiala tatălui	Prenume						Tip act	Nr. act / data	Emitent					
-	-	-	-	-	-	-	-	-	-	-	-	-	-		

4. NOTĂRI, PROCESE, INTERDICȚII															
Tipul notării						Tip act		Nr. act / data		Emitent		Identificator entitate asociată			
-						-		-		-		-			

5. OBSERVAȚII															
Imobil împrejmuit / neîmprejmuit				Imobil contestat / necontestat				Alte observații							
Împrejmuit															



REGISTRUL CADASTRAL AL IMOBILELOR

ANEXA Nr. 2

UAT Tămășeu
Zonă cooperativizată (Co)

Sector cadastral nr. 130

1. DESCRIEREA IMOBILULUI																
DATE TEREN											DATE CONSTRUCȚII					
Identificator teren	Adresă imobil	Număr cadastral	Nr. CF	Suprafața măsurată	Intravilan / extra.(I/E)	Nr. top.	Nr. tarla	Nr. parcelă	Categorie folosință	Suprafață parcelă	Identificator construcție	Cod grupă destinație	Suprafața construită	Nr. niveluri	Nr. CF	Constr. cu acte (DA/NU)
130023	Intravilan, Loc. Satu Nou, Nr.28, UAT. Tămășeu, Jud. Bihor; (Tarla: -, Parcela: -)		50777	264	I	596			CC	264	1	CL	83	1	50777-C1	DA

2. PROPRIETATEA / POSESIA													
Titularul dreptului / posesiei			Proprietar=1 / Posesor=0	Data nașterii / CUI	Domiciliu / Sediul	Cota parte	Identificator entitate asociată	Cotă parte teren UI	Mod de dobândire	Act juridic			Obs. privitoare la proprietar
Nume / Denumire	Inițiala tatălui	Prenume								Tip act	Nr. act / data	Emitent	
JENEI		JOZSEF	1		Jud: Neidentificat	1/1	130023		Convenție	act notarial	AUT. NR. 4463 / 03.11.2011	BNP POPA IOAN	lipsa cnp
JENEI		JOZSEF	1	21.04.1982	Jud. neidentificat	1/1	C1		Construire	act administrativ	3145 Adeverinta de constructii / 06.09.2022	Primaria Tamaseu	

3. SARCINI / DEZMEMBRĂMINTE													
Titular			Data nașterii / CUI	Domiciliu / Sediul	Tipul sarcinii sau al dezmembrămintelor dreptului de proprietate	Cota parte	Identificator entitate asociată	Act juridic			Valoare ipotecă	Tip monedă	
Nume / Denumire	Inițiala tatălui	Prenume						Tip act	Nr. act / data	Emitent			
-	-	-	-	-	-	-	-	-	-	-	-	-	-

4. NOTĂRI, PROCESE, INTERDICȚII				
Tipul notării	Tip act	Nr. act / data	Emitent	Identificator entitate asociată
-	-	-	-	-

5. OBSERVAȚII		
Imobil împrejmuit / neîmprejmuit	Imobil contestat / necontestat	Alte observații
Împrejmuit		Parte din CFE 50777. Construcția din CFE s-a autodemolat.



REGISTRUL CADASTRAL AL IMOBILELOR

ANEXA Nr. 2

UAT Tămășeu
Zonă cooperativizată (Co)

Sector cadastral nr. 130

1. DESCRIEREA IMOBILULUI											DATE CONSTRUCȚII					
DATE TEREN																
Identificator teren	Adresă imobil	Număr cadastral	Nr. CF	Suprafața măsurată	Intravilan / extra.(I/E)	Nr. top.	Nr. tarla	Nr. parcelă	Categorie folosință	Suprafață parcelă	Identificator construcție	Cod grupă destinație	Suprafața construită	Nr. niveluri	Nr. CF	Constr. cu acte (DA/NU)
130024	Intravilan, Loc. Satu Nou, UAT. Tămășeu, Jud. Bihor; (Tarla: -, Parcela: -)		54945	543	I				CC	543						

2. PROPRIETATEA / POSESIA													
Titularul dreptului / posesiei			Proprietar=1 / Posesor=0	Data nașterii / CUI	Domiciliu / Sediu	Cota parte	Identificator entitate asociată	Cotă parte teren UI	Mod de dobândire	Act juridic			Obs. privitoare la proprietar
Nume / Denumire	Inițiala tatălui	Prenume								Tip act	Nr. act / data	Emitent	
MATYI		GRÉTI	1	28.06.1973	Loc. Satu Nou, Nr.27, UAT. Tămășeu, Jud. Bihor	1/1	130024		Convenție	act notarial	ACT DE DEZM.SI CVC AUT.3408 / 19.12.2018	Tomulescu Laurentiu Sebastian	
MATYI		MIKLÓS	1	09.11.1967	Loc. Satu Nou, Nr.27, UAT. Tămășeu, Jud. Bihor								

3. SARCINI / DEZMEMBRĂMINTE												
Titular			Data nașterii / CUI	Domiciliu / Sediu	Tipul sarcinii sau al dezmembrămintelor dreptului de proprietate	Cota parte	Identificator entitate asociată	Act juridic			Valoare ipotecă	Tip monedă
Nume / Denumire	Inițiala tatălui	Prenume						Tip act	Nr. act / data	Emitent		
-	-	-	-	-	-	-	-	-	-	-	-	-

4. NOTĂRI, PROCESE, INTERDICȚII				
Tipul notării	Tip act	Nr. act/ data	Emitent	Identificator entitate asociată
-	-	-	-	-

5. OBSERVAȚII		
Imobil împrejmuit/ neîmprejmuit	Imobil contestat/ necontestat	Alte observații
Împrejmuit		



REGISTRUL CADASTRAL AL IMOBILELOR

ANEXA Nr. 2

UAT Tămășeu
Zonă cooperativizată (Co)

Sector cadastral nr. 130

1. DESCRIEREA IMOBILULUI																
DATE TEREN											DATE CONSTRUCȚII					
Identificator teren	Adresă imobil	Număr cadastral	Nr. CF	Suprafața măsurată	Intravilan / extra.(I/E)	Nr. top.	Nr. tarla	Nr. parcelă	Categorie folosință	Suprafață parcelă	Identificator construcție	Cod grupă destinație	Suprafața construită	Nr. niveluri	Nr. CF	Constr. cu acte (DA/NU)
130025	Intravilan, Loc. Satu Nou, UAT. Tămășeu, Jud. Bihor; (Tarla: -, Parcela: -)		54804	2452	I	595/1			A	2452						

2. PROPRIETATEA / POSESIA													
Titularul dreptului / posesiei			Proprietar=1 / Posesor=0	Data nașterii / CUI	Domiciliu / Sediu	Cota parte	Identificator entitate asociată	Cotă parte teren UI	Mod de dobândire	Act juridic			Obs. privitoare la proprietar
Nume / Denumire	Inițiala tatălui	Prenume								Tip act	Nr. act / data	Emitent	
MATYI		MIKLÓS	1	09.11.1967	Loc. Satu Nou, Nr.27, UAT. Tămășeu, Jud. Bihor	1/1	130025	Convenție	act administrativ	CF 133 Niuved / 05.08.2015	BCPI Oradea	și soția	
MATYI		GRÉTI	1	28.06.1973	Loc. Satu Nou, Nr.27, UAT. Tămășeu, Jud. Bihor								

3. SARCINI / DEZMEMBRĂMINTE												
Titular			Data nașterii / CUI	Domiciliu / Sediu	Tipul sarcinii sau al dezmembrămintelor dreptului de proprietate	Cota parte	Identificator entitate asociată	Act juridic			Valoare ipotecă	Tip monedă
Nume / Denumire	Inițiala tatălui	Prenume						Tip act	Nr. act / data	Emitent		
-	-	-	-	-	-	-	-	-	-	-	-	-

4. NOTĂRI, PROCESE, INTERDICȚII				
Tipul notării	Tip act	Nr. act / data	Emitent	Identificator entitate asociată
-	-	-	-	-

5. OBSERVAȚII		
Imobil împrejmuit / neîmprejmuit	Imobil contestat / necontestat	Alte observații
Împrejmuit		



REGISTRUL CADASTRAL AL IMOBILELOR

ANEXA Nr. 2

UAT Tămășeu

Zonă cooperativizată (Co)

Sector cadastral nr. 130


1. DESCRIEREA IMOBILULUI																
DATE TEREN											DATE CONSTRUCȚII					
Identificator teren	Adresă imobil	Număr cadastral	Nr. CF	Suprafața măsurată	Intravilan / extra.(I/E)	Nr. top.	Nr. tarla	Nr. parcelă	Categorie folosință	Suprafață parcelă	Identificator construcție	Cod grupă destinație	Suprafața construită	Nr. niveluri	Nr. CF	Constr. cu acte (DA/NU)
130026	Intravilan, Loc. Satu Nou, Nr.27, UAT. Tămășeu, Jud. Bihor; (Tarla: -, Parcela: -)		55966	1273	I				CC	1273	1	CL	199	2	55966-C1	DA
											2	CA	38	1	55966-C2	DA

2. PROPRIETATEA / POSESIA													
Titularul dreptului / posesiei			Proprietar=1 / Posesor=0	Data nașterii / CUI	Domiciliu / Sediul	Cota parte	Identificator entitate asociată	Cotă parte teren UI	Mod de dobândire	Act juridic			Obs. privitoare la proprietar
Nume / Denumire	Inițiala tatălui	Prenume								Tip act	Nr. act / data	Emitent	
MATYI		MIKLOS	1		jud. neidentificat	1/1	130026		Succesiune	act notarial	4314/2002 / 29.11.2022	BNP Dragoiu Ilie	lipsa cnp
MATYI		MIKLOS	1		jud. neidentificat	1/1	C1		Construire	act notarial	1863/2007 / 29.11.2022	Primaria Tamaseu	lipsa cnp. si sotia
MATYI		GRETI	1		jud. neidentificat								lipsa cnp
MATYI		MIKLÓS	1	09.11.1967	Loc. Satu Nou, Nr.27, UAT. Tămășeu, Jud. Bihor	1/1	C2		Lege	act administrativ	Certificat de atestare fiscala nr 671 / 09.02.2023	PRIMARIA COMUNEI TAMASEU	
MATYI		GRÉTI	1	28.06.1973	Loc. Satu Nou, Nr.27, UAT. Tămășeu, Jud. Bihor								

3. SARCINI / DEZMEMBRĂMINTE												
Titular			Data nașterii / CUI	Domiciliu / Sediul	Tipul sarcinii sau al dezmembrămintelor dreptului de proprietate	Cota parte	Identificator entitate asociată	Act juridic			Valoare ipotecă	Tip monedă
Nume / Denumire	Inițiala tatălui	Prenume						Tip act	Nr. act / data	Emitent		
-	-	-	-	-	-	-	-	-	-	-	-	-

4. NOTĂRI, PROCESE, INTERDICȚII				
Tipul notării	Tip act	Nr. act/ data	Emitent	Identificator entitate asociată
-	-	-	-	-

5. OBSERVAȚII		
Imobil împrejmuit/ neîmprejmuit	Imobil contestat/ necontestat	Alte observații
Împrejmuit		



REGISTRUL CADASTRAL AL IMOBILELOR

ANEXA Nr. 2

UAT Tămășeu

Zonă cooperativizată (Co)

Sector cadastral nr. 130

1. DESCRIEREA IMOBILULUI																
DATE TEREN											DATE CONSTRUCȚII					
Identificator teren	Adresă imobil	Număr cadastral	Nr. CF	Suprafața măsurată	Intravilan / extra.(I/E)	Nr. top.	Nr. tarla	Nr. parcelă	Categorie folosință	Suprafață parcelă	Identificator construcție	Cod grupă destinație	Suprafața construită	Nr. niveluri	Nr. CF	Constr. cu acte (DA/NU)
130027	Intravilan, Loc. Satu Nou, Nr.27, UAT. Tămășeu, Jud. Bihor; (Tarla: -, Parcela: -)		50369	2131	I	595/1			A	2131						

2. PROPRIETATEA / POSESIA															
Titularul dreptului / posesiei			Proprietar=1 / Posesor=0	Data nașterii / CUI	Domiciliu / Sediu	Cota parte	Identificator entitate asociată	Cotă parte teren UI	Mod de dobândire	Act juridic			Obs. privitoare la proprietar		
Nume / Denumire	Inițiala tatălui	Prenume								Tip act	Nr. act / data	Emitent			
MATYI		MIKLOS	1		jud. neidentificat	1/1	130027		Lege	act administrativ	titlu de proprietate nr. 7808 / 12.11.2007	Comisia de aplicare a L. 18/1991	lipsa cnp		
MATYI		GRETI	1		jud. neidentificat								lipsa cnp		

3. SARCINI / DEZMEMBRĂMINTE															
Titular			Data nașterii / CUI	Domiciliu / Sediu	Tipul sarcinii sau al dezmembrămintelor dreptului de proprietate	Cota parte	Identificator entitate asociată	Act juridic			Valoare ipotecă	Tip monedă			
Nume / Denumire	Inițiala tatălui	Prenume						Tip act	Nr. act / data	Emitent					
-	-	-	-	-	-	-	-	-	-	-	-	-	-		

4. NOTĂRI, PROCESE, INTERDICȚII															
Tipul notării						Tip act		Nr. act / data		Emitent			Identificator entitate asociată		
-						-		-		-			-		

5. OBSERVAȚII															
Imobil împrejmuit / neîmprejmuit				Imobil contestat / necontestat				Alte observații							
Împrejmuit															



REGISTRUL CADASTRAL AL IMOBILELOR

ANEXA Nr. 2

UAT Tămășeu

Zonă cooperativizată (Co)

Sector cadastral nr. 130

1. DESCRIEREA IMOBILULUI																
DATE TEREN											DATE CONSTRUCȚII					
Identificator teren	Adresă imobil	Număr cadastral	Nr. CF	Suprafața măsurată	Intravilan / extra.(I/E)	Nr. top.	Nr. tarla	Nr. parcelă	Categorie folosință	Suprafață parcelă	Identificator construcție	Cod grupă destinație	Suprafața construită	Nr. niveluri	Nr. CF	Constr. cu acte (DA/NU)
130028	Intravilan, Loc. Satu Nou, Nr.26, UAT. Tămășeu, Jud. Bihor; (Tarla: -, Parcela: -)		55027	3297	I	595/3, 595/1			CC	600	1	CL	102	1	55027-C1	DA
					I	595/1, 595/3			A	2697	2	CA	9	1		DA
											3	CA	28	1		DA

2. PROPRIETATEA / POSESIA															
Titularul dreptului / posesiei			Proprietar=1 / Posesor=0	Data nașterii / CUI	Domiciliu / Sediu	Cota parte	Identificator entitate asociată	Cotă parte teren UI	Mod de dobândire	Act juridic			Obs. privitoare la proprietar		
Nume / Denumire	Inițiala tatălui	Prenume								Tip act	Nr. act / data	Emitent			
GAL		NICOLAIE	1		Loc. Oradea, Str. ALUMINEI, Nr.84, Bl. M5, Ap.40, UAT. Oradea, Jud. Bihor	1439/3001	130028		Convenție	act notarial	contract de vânzare-cumpărare autentificat sub nr. 871 / 26.03.2018	NP Dragoiu Ilie	lipsa cnp.și soția		
GAL		FLORINA-NICULINA	1		Loc. Oradea, Str. ALUMINEI, Nr.84, Bl. M5, Ap.40, UAT. Oradea, Jud. Bihor								lipsa cnp		
GAL		NICOLAIE	1		Loc. Oradea, Str. ALUMINEI, Nr.84, Bl. M5, Ap.40, UAT. Oradea, Jud. Bihor	1/1	C1		Convenție	act notarial	contract de vânzare-cumpărare autentificat sub nr. 871 / 26.03.2018	NP Dragoiu Ilie	lipsa cnp. și soția		
GAL		FLORINA-NICULINA	1		Loc. Oradea, Str. ALUMINEI, Nr.84, Bl. M5, Ap.40, UAT. Oradea, Jud. Bihor								lipsa cnp		
GAL		NICOLAE	1		jud. neidentificat	1562/3001	130028		Convenție	act notarial	870 Contract de donatie / 26.03.2018	BNP	lipsa cnp. si soția		
GAL		FLORINA-NICULINA	1		jud. neidentificat								lipsa cnp		
GAL		NICOLAE	1	11.11.1961	jud. neidentificat	1/1	C2, C3		Construire	act administrativ	3145 Adeverința de construcții / 06.09.2022	Primăria Tămășeu			
GAL		FLORINA-NICULINA	1	04.12.1967	jud. neidentificat										

3. SARCINI / DEZMEMBRĂMINTE															
Titular			Data nașterii / CUI	Domiciliu / Sediu	Tipul sarcinii sau al dezmembrămintelor dreptului de proprietate	Cota parte	Identificator entitate asociată	Act juridic			Valoare ipotecă	Tip monedă			
Nume / Denumire	Inițiala tatălui	Prenume						Tip act	Nr. act / data	Emitent					
-	-	-	-	-	-	-	-	-	-	-	-	-	-		



4. NOTĂRI, PROCESE, INTERDICȚII

Tipul notării	Tip act	Nr. act/ data	Emitent	Identificator entitate asociată
-	-	-	-	-

5. OBSERVAȚII

Imobil împrejmuit/ neîmprejmuit	Imobil contestat/ necontestat	Alte observații
Împrejmuit		



REGISTRUL CADASTRAL AL IMOBILELOR

ANEXA Nr. 2

UAT Tămășeu

Zonă cooperativizată (Co)

Sector cadastral nr. 130

1. DESCRIEREA IMOBILULUI																
DATE TEREN											DATE CONSTRUCȚII					
Identificator teren	Adresă imobil	Număr cadastral	Nr. CF	Suprafața măsurată	Intravilan / extra.(I/E)	Nr. top.	Nr. tarla	Nr. parcelă	Categorie folosință	Suprafață parcelă	Identificator construcție	Cod grupă destinație	Suprafața construită	Nr. niveluri	Nr. CF	Constr. cu acte (DA/NU)
130029	Intravilan, Loc. Satu Nou, Nr.25, UAT. Tămășeu, Jud. Bihor; (Tarla: -, Parcela: -)		55546, 133 Niuved	4672	I	597, 598, 595/1			CC	672	1	CL	109	1		DA
					I	597, 598, 595/1		A	4000							

2. PROPRIETATEA / POSESIA													
Titularul dreptului / posesiei			Proprietar=1 / Posesor=0	Data nașterii / CUI	Domiciliu / Sediul	Cota parte	Identificator entitate asociată	Cotă parte teren UI	Mod de dobândire	Act juridic			Obs. privitoare la proprietar
Nume / Denumire	Inițiala tatălui	Prenume								Tip act	Nr. act / data	Emitent	
KOVACS		ROZALIA	1		Loc. Satu Nou, Nr.25, UAT. Tămășeu, Jud. Bihor	1273/4672	130029		Reconstituire	act administrativ	6942 Titlu de proprietate / 25.09.2007	CJPSPAT BIHOR	LIPSA CNP
KOVACS		ROZALIA	0	10.08.1947	Jud. neidentificat	3399/4672	130029		Constituire	act administrativ	3146 Adeverinta de posesie / 06.09.2022	Primaria Tamaseu	
KOVACS		ROZALIA	1		Jud. neidentificat	1/1	C1		Construire	act administrativ	3145 Adeverinta de constructii / 06.09.2022	Primaria Tamaseu	lipsa cnp

3. SARCINI / DEZMEMBRĂMINTE													
Titular			Data nașterii / CUI	Domiciliu / Sediul	Tipul sarcinii sau al dezmembrămintelor dreptului de proprietate	Cota parte	Identificator entitate asociată	Act juridic			Valoare ipotecă	Tip monedă	
Nume / Denumire	Inițiala tatălui	Prenume						Tip act	Nr. act / data	Emitent			
-	-	-	-	-	-	-	-	-	-	-	-	-	-

4. NOTĂRI, PROCESE, INTERDICȚII				
Tipul notării	Tip act	Nr. act/ data	Emitent	Identificator entitate asociată
-	-	-	-	-

5. OBSERVAȚII		
Imobil împrejmuit/ neîmprejmuit	Imobil contestat/ necontestat	Alte observații
Neîmprejmuit		



REGISTRUL CADASTRAL AL IMOBILELOR

ANEXA Nr. 2

UAT Tămășeu
Zonă cooperativizată (Co)

Sector cadastral nr. 130

1. DESCRIEREA IMOBILULUI																
DATE TEREN											DATE CONSTRUCȚII					
Identificator teren	Adresă imobil	Număr cadastral	Nr. CF	Suprafața măsurată	Intravilan / extra.(I/E)	Nr. top.	Nr. tarla	Nr. parcelă	Categorie folosință	Suprafață parcelă	Identificator construcție	Cod grupă destinație	Suprafața construită	Nr. niveluri	Nr. CF	Constr. cu acte (DA/NU)
130030	Intravilan, Loc. Satu Nou, Nr.24, UAT. Tămășeu, Jud. Bihor; (Tarla: -, Parcela: -)		259 Niuved	6792	I	599, 626, 600/1, 600/2			CC	792	1	CL	111	1		DA
					I	599, 626, 600/1, 600/2		A	6000							

2. PROPRIETATEA / POSESIA													
Titularul dreptului / posesiei			Proprietar=1 / Posesor=0	Data nașterii / CUI	Domiciliu / Sediul	Cota parte	Identificator entitate asociată	Cotă parte teren UI	Mod de dobândire	Act juridic			Obs. privitoare la proprietar
Nume / Denumire	Inițiala tatălui	Prenume								Tip act	Nr. act / data	Emitent	
SOMOGYI		ILEANA	1		Loc. Satu Nou, UAT. Tămășeu, Jud. Bihor	1/1	130030		Reconstituire	act administrativ	754 Titlu de proprietate / 27.12.1994	CJPSPAT BIHOR	lipsa cnp
SOMOGYI		ILEANA	1	15.10.1929	jud. neidentificat	1/1	C1		Construire	act administrativ	3145 Adeverinta de constructii / 06.09.2022	Primaria Tamaseu	

3. SARCINI / DEZMEMBRĂMINTE												
Titular			Data nașterii / CUI	Domiciliu / Sediul	Tipul sarcinii sau al dezmembrămintelor dreptului de proprietate	Cota parte	Identificator entitate asociată	Act juridic			Valoare ipotecă	Tip monedă
Nume / Denumire	Inițiala tatălui	Prenume						Tip act	Nr. act / data	Emitent		
-	-	-	-	-	-	-	-	-	-	-	-	-

4. NOTĂRI, PROCESE, INTERDICȚII				
Tipul notării	Tip act	Nr. act / data	Emitent	Identificator entitate asociată
-	-	-	-	-

5. OBSERVAȚII		
Imobil împrejmuit / neîmprejmuit	Imobil contestat / necontestat	Alte observații
Împrejmuit		



REGISTRUL CADASTRAL AL IMOBILELOR

ANEXA Nr. 2

UAT Tămășeu
Zonă cooperativizată (Co)

Sector cadastral nr. 130

1. DESCRIEREA IMOBILULUI																
DATE TEREN										DATE CONSTRUCȚII						
Identificator teren	Adresă imobil	Număr cadastral	Nr. CF	Suprafața măsurată	Intravilan / extra.(I/E)	Nr. top.	Nr. tarla	Nr. parcelă	Categorie folosință	Suprafață parcelă	Identificator construcție	Cod grupă destinație	Suprafața construită	Nr. niveluri	Nr. CF	Constr. cu acte (DA/NU)
130031	Intravilan, Loc. Satu Nou, Nr.23, UAT. Tămășeu, Jud. Bihor; (Tarla: -, Parcela: -)		684 NIUVED	1000	I	599/2, 600/3			CC	400	1	CL	83	2	50015-C1	DA
					I	600/3, 599/2			A	600						

2. PROPRIETATEA / POSESIA													
Titularul dreptului / posesiei			Proprietar=1 / Posesor=0	Data nașterii / CUI	Domiciliu / Sediul	Cota parte	Identificator entitate asociată	Cotă parte teren UI	Mod de dobândire	Act juridic			Obs. privitoare la proprietar
Nume / Denumire	Inițiala tatălui	Prenume								Tip act	Nr. act / data	Emitent	
TONASSO		FABRIZIO	1		jud. neidentificat	1/1	130031		Convenție	act notarial	Contract de vânzare cumpărare aut.2620 / 24.11.2011	BNP Bonchis Bogdan	lipsa cnp
TONASSO		FABRIZIO	1		jud. neidentificat	1/1	C1		Convenție	act notarial	Contract de vânzare cumpărare aut.2620 / 24.11.2011	BNP Bonchis Bogdan	lipsa cnp

3. SARCINI / DEZMEMBRĂMINTE												
Titular			Data nașterii / CUI	Domiciliu / Sediul	Tipul sarcinii sau al dezmembrămintelor dreptului de proprietate	Cota parte	Identificator entitate asociată	Act juridic			Valoare ipotecă	Tip monedă
Nume / Denumire	Inițiala tatălui	Prenume						Tip act	Nr. act / data	Emitent		
-	-	-	-	-	-	-	-	-	-	-	-	-

4. NOTĂRI, PROCESE, INTERDICȚII				
Tipul notării	Tip act	Nr. act / data	Emitent	Identificator entitate asociată
-	-	-	-	-

5. OBSERVAȚII		
Imobil împrejmuit / neîmprejmuit	Imobil contestat / necontestat	Alte observații
Neîmprejmuit		Parte din CFE 50015



REGISTRUL CADASTRAL AL IMOBILELOR

ANEXA Nr. 2

UAT Tămășeu

Zonă cooperativizată (Co)

Sector cadastral nr. 130

1. DESCRIEREA IMOBILULUI																
DATE TEREN											DATE CONSTRUCȚII					
Identificator teren	Adresă imobil	Număr cadastral	Nr. CF	Suprafața măsurată	Intravilan / extra.(I/E)	Nr. top.	Nr. tarla	Nr. parcelă	Categorie folosință	Suprafață parcelă	Identificator construcție	Cod grupă destinație	Suprafața construită	Nr. niveluri	Nr. CF	Constr. cu acte (DA/NU)
130032	Intravilan, Loc. Satu Nou, Nr.22, UAT. Tămășeu, Jud. Bihor; (Tarla: -, Parcela: -)		52264	3726	I	601			CC	500	1	CL	138	1	52264-C1	DA
					I	601			A	3226						

2. PROPRIETATEA / POSESIA															
Titularul dreptului / posesiei			Proprietar=1 / Posesor=0	Data nașterii / CUI	Domiciliu / Sediu	Cota parte	Identificator entitate asociată	Cotă parte teren UI	Mod de dobândire	Act juridic			Obs. privitoare la proprietar		
Nume / Denumire	Inițiala tatălui	Prenume								Tip act	Nr. act / data	Emitent			
TOTH		DORA	1		Loc: Tamaseu, Nr: 36	29850/37260	130032		Succesiune	act notarial	C.M. Nr.35 DIN DOS.46/2014 / 12.12.2014	Tomulescu Laurentiu Sebastian	lipsa cnp. fiică		
NAGY		ZOLTAN	1	16.01.1968	Loc: Satu Nou, Nr: 22	29850/37260	130032		Succesiune	act notarial	C.M. Nr.35 DIN DOS.46/2014 / 12.12.2014	Tomulescu Laurentiu Sebastian	fiu		
NAGY		KATALIN	1		Jud. neidentificat	29850/37260	130032		Succesiune	act notarial	C.M. Nr.35 DIN DOS.46/2014 / 12.12.2014	Tomulescu Laurentiu Sebastian	lipsa cnp. fiică		
TOTH		DORA	1		Loc: Tamaseu, Nr: 36	3/24	C1		Succesiune	act notarial	C.M. Nr.35 DIN DOS.46/2014 / 12.12.2014	Tomulescu Laurentiu Sebastian	lipsa cnp. fiică		
NAGY		ZOLTAN	1	16.01.1968	Loc: Satu Nou, Nr: 22	3/24	C1		Succesiune	act notarial	C.M. Nr.35 DIN DOS.46/2014 / 12.12.2014	Tomulescu Laurentiu Sebastian	fiu		
NAGY		KATALIN	1		jud. neidentificat	3/24	C1		Succesiune	act notarial	C.M. Nr.35 DIN DOS.46/2014 / 12.12.2014	Tomulescu Laurentiu Sebastian	lipsa cnp. fiică		
TOTH		DORA	1		Loc. Tamaseu, Nr.36, UAT. Tămășeu, Jud. Bihor	15/24	130032		Convenție	act notarial	CONTR. DE INTRET. AUT. NEGRAU 110 / 29.04.2022	ANDREA MONIKA	lipsa cnp. si sotul		
TOTH		IOAN	1		Loc. Tamaseu, Nr.36, UAT. Tămășeu, Jud. Bihor									lipsa cnp	
TOTH		DORA	1		Loc. Tamaseu, Nr.36, UAT. Tămășeu, Jud. Bihor	15/24	C1		Convenție	act notarial	CONTR. DE INTRET. AUT. NEGRAU 110 / 29.04.2022	ANDREA-MONIKA	lipsa cnp. si sotul		
TOTH		IOAN	1		Loc. Tamaseu, Nr.36, UAT. Tămășeu, Jud. Bihor									lipsa cnp	

2. PROPRIETATEA / POSESIA

Titularul dreptului / posesiei			Proprietar=1 / Posesor=0	Data nașterii / CUI	Domiciliu / Sediul	Cota parte	Identificator entitate asociată	Cotă parte teren UI	Mod de dobândire	Act juridic			Obs. privitoare la proprietar
Nume / Denumire	Inițiala tatălui	Prenume								Tip act	Nr. act / data	Emitent	
TOTH		DORA	0	11.10.1977	Jud. neidentificat	13380/37260	130032		Constituire	act administrativ	3146 Adeverinta de posesie / 06.09.2022	Primaria Tamaseu	

3. SARCINI / DEZMEMBRĂMINTE

Titular			Data nașterii / CUI	Domiciliu / Sediul	Tipul sarcinii sau al dezmembrămintelor dreptului de proprietate	Cota parte	Identificator entitate asociată	Act juridic			Valoare ipotecă	Tip monedă
Nume / Denumire	Inițiala tatălui	Prenume						Tip act	Nr. act / data	Emitent		
NAGY		KATALIN	15.04.1941	Loc: Satu Nou, Nr: 22	Ipotecă legală	15/24	130032, C1	act notarial	CONTR.DE INTRET. AUT. 110 / 29.04.2022	NEGRAU ANDREA-MONIKA		

4. NOTĂRI, PROCESE, INTERDICȚII

Tipul notării	Tip act	Nr. act/ data	Emitent	Identificator entitate asociată
-	-	-	-	-

5. OBSERVAȚII

Imobil împrejmuit/ neîmprejmuit	Imobil contestat/ necontestat	Alte observații
Neîmprejmuit		



REGISTRUL CADASTRAL AL IMOBILELOR

ANEXA Nr. 2

UAT Tămășeu
Zonă cooperativizată (Co)

Sector cadastral nr. 130

1. DESCRIEREA IMOBILULUI																
DATE TEREN										DATE CONSTRUCȚII						
Identificator teren	Adresă imobil	Număr cadastral	Nr. CF	Suprafața măsurată	Intravilan / extra.(I/E)	Nr. top.	Nr. tarla	Nr. parcelă	Categorie folosință	Suprafață parcelă	Identificator construcție	Cod grupă destinație	Suprafața construită	Nr. niveluri	Nr. CF	Constr. cu acte (DA/NU)
130033	Intravilan, Loc. Satu Nou, Nr.21, UAT. Tămășeu, Jud. Bihor; (Tarla: -, Parcela: -)		58 Niuved	2686	I	602, 603			CC	500	1	CL	138	1		DA
					I	602, 603		A	2186							

2. PROPRIETATEA / POSESIA													
Titularul dreptului / posesiei			Proprietar=1 / Posesor=0	Data nașterii / CUI	Domiciliu / Sediul	Cota parte	Identificator entitate asociată	Cotă parte teren UI	Mod de dobândire	Act juridic			Obs. privitoare la proprietar
Nume / Denumire	Inițiala tatălui	Prenume								Tip act	Nr. act / data	Emitent	
ROVID		MIHAI	1		jud. neidentificat	1524/2686	130033		Succesiune	act notarial	422 Certificat de mostenitor / 31.12.1998	BNP DRAGOIU ILIE	lipsa cnp. fiu
ROVID		MIHAI	1		jud. neidentificat	1/1	C1		Succesiune	act notarial	422 Certificat de mostenitor / 31.12.1998	BNP DRAGOIU ILIE	lipsa cnp
ROVID		MIHAI	0	03.08.1950	jud. neidentificat	1162/2686	130033		Constituire	act administrativ	3146 Adeverinta de posesie / 06.09.2022	Primaria Tamaseu	

3. SARCINI / DEZMEMBRĂMINTE												
Titular			Data nașterii / CUI	Domiciliu / Sediul	Tipul sarcinii sau al dezmembrămintelor dreptului de proprietate	Cota parte	Identificator entitate asociată	Act juridic			Valoare ipotecă	Tip monedă
Nume / Denumire	Inițiala tatălui	Prenume						Tip act	Nr. act / data	Emitent		
-	-	-	-	-	-	-	-	-	-	-	-	-

4. NOTĂRI, PROCESE, INTERDICȚII				
Tipul notării	Tip act	Nr. act / data	Emitent	Identificator entitate asociată
-	-	-	-	-

5. OBSERVAȚII		
Imobil împrejmuit / neîmprejmuit	Imobil contestat / necontestat	Alte observații
Neîmprejmuit		Imobil amplasat si pe nr. topo 62471



REGISTRUL CADASTRAL AL IMOBILELOR

ANEXA Nr. 2

UAT Tămășeu

Zonă cooperativizată (Co)

Sector cadastral nr. 130

1. DESCRIEREA IMOBILULUI																
DATE TEREN											DATE CONSTRUCȚII					
Identificator teren	Adresă imobil	Număr cadastral	Nr. CF	Suprafața măsurată	Intravilan / extra.(I/E)	Nr. top.	Nr. tarla	Nr. parcelă	Categorie folosință	Suprafață parcelă	Identificator construcție	Cod grupă destinație	Suprafața construită	Nr. niveluri	Nr. CF	Constr. cu acte (DA/NU)
130034	Intravilan, Loc. Satu Nou, Nr.21 A, UAT. Tămășeu, Jud. Bihor; (Tarla: -, Parcela: -)	8, 1001, 1002	50073	2438	I				A	2438						

2. PROPRIETATEA / POSESIA													
Titularul dreptului / posesiei			Proprietar=1 / Posesor=0	Data nașterii / CUI	Domiciliu / Sediul	Cota parte	Identificator entitate asociată	Cotă parte teren UI	Mod de dobândire	Act juridic			Obs. privitoare la proprietar
Nume / Denumire	Inițiala tatălui	Prenume								Tip act	Nr. act / data	Emitent	
BENDE		SANDOR-IOZSEF	1		jud. neidentificat	2000/2438	130034		Convenție	act notarial	1931/2005 / 06.12.2005	BNP Baciu N.	lipsa cnp
BENDE		LENUTA	1		jud. neidentificat								lipsa cnp
BENDE		SANDOR	1		jud. neidentificat	325/2438	130034		Convenție	act notarial	2357 Contract de vanzare-cumparare / 03.11.2008	BNP MAXIM ALEXANDRU	si sotia
BENDE		LENUTA	1		jud. neidentificat								
BENDE		SANDOR	1		jud. neidentificat	113/2438	130034		Convenție	act notarial	2459 Contract de vanzare-cumparare / 13.11.2008	BNP MAXIM ALEXANDRU	si sotia
BENDE		LENUTA	1		jud. neidentificat								

3. SARCINI / DEZMEMBRĂMINTE													
Titular			Data nașterii / CUI	Domiciliu / Sediul	Tipul sarcinii sau al dezmembrămintelor dreptului de proprietate	Cota parte	Identificator entitate asociată	Act juridic			Valoare ipotecă	Tip monedă	
Nume / Denumire	Inițiala tatălui	Prenume						Tip act	Nr. act / data	Emitent			
-	-	-	-	-	-	-	-	-	-	-	-	-	-

4. NOTĂRI, PROCESE, INTERDICȚII				
Tipul notării	Tip act	Nr. act/ data	Emitent	Identificator entitate asociată
-	-	-	-	-

5. OBSERVAȚII		
Imobil împrejmuit/ neîmprejmuit	Imobil contestat/ necontestat	Alte observații
Neîmprejmuit		



REGISTRUL CADASTRAL AL IMOBILELOR

ANEXA Nr. 2

UAT Tămășeu
Zonă cooperativizată (Co)

Sector cadastral nr. 130

1. DESCRIEREA IMOBILULUI																
DATE TEREN											DATE CONSTRUCȚII					
Identificator teren	Adresă imobil	Număr cadastral	Nr. CF	Suprafața măsurată	Intravilan / extra.(I/E)	Nr. top.	Nr. tarla	Nr. parcelă	Categorie folosință	Suprafață parcelă	Identificator construcție	Cod grupă destinație	Suprafața construită	Nr. niveluri	Nr. CF	Constr. cu acte (DA/NU)
130035	Intravilan, Loc. Satu Nou, Nr.21 A, UAT. Tămășeu, Jud. Bihor; (Tarla: -, Parcela: -)		189 Niuved	846	I	624/1			A	846						

2. PROPRIETATEA / POSESIA													
Titularul dreptului / posesiei			Proprietar=1 / Posesor=0	Data nașterii / CUI	Domiciliu / Sediu	Cota parte	Identificator entitate asociată	Cotă parte teren UI	Mod de dobândire	Act juridic			Obs. privitoare la proprietar
Nume / Denumire	Inițiala tatălui	Prenume								Tip act	Nr. act / data	Emitent	
BENDE		SANDOR-JOZSEF	0	07.06.1956	Jud. neidentificat	1/1	130035		Constituire	act administrativ	3146 Adeverinta de posesie / 06.09.2022	Primaria Tamaseu	

3. SARCINI / DEZMEMBRĂMINTE													
Titular			Data nașterii / CUI	Domiciliu / Sediu	Tipul sarcinii sau al dezmembrămintelor dreptului de proprietate	Cota parte	Identificator entitate asociată	Act juridic			Valoare ipotecă	Tip monedă	
Nume / Denumire	Inițiala tatălui	Prenume						Tip act	Nr. act / data	Emitent			
-	-	-	-	-	-	-	-	-	-	-	-	-	-

4. NOTĂRI, PROCESE, INTERDICȚII				
Tipul notării	Tip act	Nr. act/ data	Emitent	Identificator entitate asociată
-	-	-	-	-

5. OBSERVAȚII		
Imobil împrejmuit/ neîmprejmuit	Imobil contestat/ necontestat	Alte observații
Neîmprejmuit		



REGISTRUL CADASTRAL AL IMOBILELOR

ANEXA Nr. 2

UAT Tămășeu

Zonă cooperativizată (Co)

Sector cadastral nr. 130

1. DESCRIEREA IMOBILULUI																
DATE TEREN											DATE CONSTRUCȚII					
Identificator teren	Adresă imobil	Număr cadastral	Nr. CF	Suprafața măsurată	Intravilan / extra.(I/E)	Nr. top.	Nr. tarla	Nr. parcelă	Categorie folosință	Suprafață parcelă	Identificator construcție	Cod grupă destinație	Suprafața construită	Nr. niveluri	Nr. CF	Constr. cu acte (DA/NU)
130036	Intravilan, Loc. Satu Nou, Nr.19, UAT. Tămășeu, Jud. Bihor; (Tarla: -, Parcela: -)		126, 127 Niued	5933	I	604/2, 604/1			CC	800	1	CL	113	1		DA
					I	604/2, 604/1		A	5133							

2. PROPRIETATEA / POSESIA													
Titularul dreptului / posesiei			Proprietar=1 / Posesor=0	Data nașterii / CUI	Domiciliu / Sediu	Cota parte	Identificator entitate asociată	Cotă parte teren UI	Mod de dobândire	Act juridic			Obs. privitoare la proprietar
Nume / Denumire	Inițiala tatălui	Prenume								Tip act	Nr. act / data	Emitent	
HORVATH		IULIU	1		jud. neidentificat	4725/5933	130036		Convenție	act notarial	178 Contract de vânzare-cumpărare / 05.02.2004	BNP OGASAN DAN	lipsa cnp
HORVATH		ILEANA	1		jud. neidentificat								lipsa cnp
HORVATH		IULIU	1		Jud. neidentificat	1/1	C1		Convenție	act notarial	178 Contract de vânzare-cumpărare / 05.02.2004	BNP OGASAN DAN	lipsa cnp
HORVATH		ILEANA	1		jud. neidentificat								lipsa cnp
HORVATH		IULIU	0	26.11.1942	Jud. neidentificat	1208/5933	130036		Constituire	act administrativ	3146 Adeverinta de posesie / 06.09.2022	Primaria Tamaseu	
HORVATH		ILEANA	0	24.01.1949	Jud. neidentificat								

3. SARCINI / DEZMEMBRĂMINTE												
Titular			Data nașterii / CUI	Domiciliu / Sediu	Tipul sarcinii sau al dezmembrămintelor dreptului de proprietate	Cota parte	Identificator entitate asociată	Act juridic			Valoare ipotecă	Tip monedă
Nume / Denumire	Inițiala tatălui	Prenume						Tip act	Nr. act / data	Emitent		
-	-	-	-	-	-	-	-	-	-	-	-	-

4. NOTĂRI, PROCESE, INTERDICȚII			
Tipul notării	Tip act	Nr. act / data	Identificator entitate asociată
-	-	-	-

5. OBSERVAȚII		
Imobil împrejmuit / neîmprejmuit	Imobil contestat / necontestat	Alte observații
Neîmprejmuit		



REGISTRUL CADASTRAL AL IMOBILELOR

ANEXA Nr. 2

UAT Tămășeu
Zonă cooperativizată (Co)

Sector cadastral nr. 130

1. DESCRIEREA IMOBILULUI																
DATE TEREN											DATE CONSTRUCȚII					
Identificator teren	Adresă imobil	Număr cadastral	Nr. CF	Suprafața măsurată	Intravilan / extra.(I/E)	Nr. top.	Nr. tarla	Nr. parcelă	Categorie folosință	Suprafața parcelă	Identificator construcție	Cod grupă destinație	Suprafața construită	Nr. niveluri	Nr. CF	Constr. cu acte (DA/NU)
130037	Intravilan, Loc. Satu Nou, Nr.18, UAT. Tămășeu, Jud. Bihor; (Tarla: -, Parcela: -)		125 Niuved	10923	I	605, 606, 607			A	400	1	CA	138	1		NU
					I	605, 606, 607			A	8523						
					I	605, 606, 607			F	2000						

2. PROPRIETATEA / POSESIA													
Titularul dreptului / posesiei			Proprietar=1 / Posesor=0	Data nașterii / CUI	Domiciliu / Sediul	Cota parte	Identificator entitate asociată	Cotă parte teren UI	Mod de dobândire	Act juridic			Obs. privitoare la proprietar
Nume / Denumire	Inițiala tatălui	Prenume								Tip act	Nr. act / data	Emitent	
UAT TAMASEU			1	15297903	Loc. Tamaseu, UAT. Tămășeu, Jud. Bihor	1/1	130037		Lege	act normativ	7 / 13.03.1996	Parlamentul Romaniei	Proprietar neidentificat

3. SARCINI / DEZMEMBRĂMINTE												
Titular			Data nașterii / CUI	Domiciliu / Sediul	Tipul sarcinii sau al dezmembrămintelor dreptului de proprietate	Cota parte	Identificator entitate asociată	Act juridic			Valoare ipotecă	Tip monedă
Nume / Denumire	Inițiala tatălui	Prenume						Tip act	Nr. act / data	Emitent		
-	-	-	-	-	-	-	-	-	-	-	-	-

4. NOTĂRI, PROCESE, INTERDICȚII				
Tipul notării	Tip act	Nr. act/ data	Emitent	Identificator entitate asociată
-	-	-	-	-

5. OBSERVAȚII		
Imobil împrejmuit/ neîmprejmuit	Imobil contestat/ necontestat	Alte observații
Împrejmuit		Imobil amplasat si pe nr. topo 624/2



REGISTRUL CADASTRAL AL IMOBILELOR

ANEXA Nr. 2

UAT Tămășeu
Zonă cooperativizată (Co)

Sector cadastral nr. 130

1. DESCRIEREA IMOBILULUI																
DATE TEREN											DATE CONSTRUCȚII					
Identificator teren	Adresă imobil	Număr cadastral	Nr. CF	Suprafața măsurată	Intravilan / extra.(I/E)	Nr. top.	Nr. tarla	Nr. parcelă	Categorie folosință	Suprafață parcelă	Identificator construcție	Cod grupă destinație	Suprafața construită	Nr. niveluri	Nr. CF	Constr. cu acte (DA/NU)
130038	Intravilan, Loc. Satu Nou, UAT. Tămășeu, Jud. Bihor; (Tarla: -, Parcela: 676)			5748	I			676	DR	5748						

2. PROPRIETATEA / POSESIA													
Titularul dreptului / posesiei			Proprietar=1 / Posesor=0	Data nașterii / CUI	Domiciliu / Sediu	Cota parte	Identificator entitate asociată	Cotă parte teren UI	Mod de dobândire	Act juridic			Obs. privitoare la proprietar
Nume / Denumire	Inițiala tatălui	Prenume								Tip act	Nr. act / data	Emitent	
UAT TAMASEU			1	15297903	Loc. Tamaseu, UAT. Tămășeu, Jud. Bihor	1/1	130038		Lege	act normativ	7 / 13.03.1996	Parlamentul Romaniei	Proprietar neidentificat

3. SARCINI / DEZMEMBRĂMINTE												
Titular			Data nașterii / CUI	Domiciliu / Sediu	Tipul sarcinii sau al dezmembrămintelor dreptului de proprietate	Cota parte	Identificator entitate asociată	Act juridic			Valoare ipotecă	Tip monedă
Nume / Denumire	Inițiala tatălui	Prenume						Tip act	Nr. act / data	Emitent		
-	-	-	-	-	-	-	-	-	-	-	-	-

4. NOTĂRI, PROCESE, INTERDICȚII				
Tipul notării	Tip act	Nr. act / data	Emitent	Identificator entitate asociată
-	-	-	-	-

5. OBSERVAȚII		
Imobil împrejmuit / neîmprejmuit	Imobil contestat / necontestat	Alte observații
Neîmprejmuit		



REGISTRUL CADASTRAL AL IMOBILELOR

ANEXA Nr. 2

UAT Tămășeu
Zonă cooperativizată (Co)

Sector cadastral nr. 130

1. DESCRIEREA IMOBILULUI																
DATE TEREN											DATE CONSTRUCȚII					
Identificator teren	Adresă imobil	Număr cadastral	Nr. CF	Suprafața măsurată	Intravilan / extra.(I/E)	Nr. top.	Nr. tarla	Nr. parcelă	Categorie folosință	Suprafață parcelă	Identificator construcție	Cod grupă destinație	Suprafața construită	Nr. niveluri	Nr. CF	Constr. cu acte (DA/NU)
130039	Intravilan, Loc. Satu Nou, Nr.17, UAT. Tămășeu, Jud. Bihor; (Tarla: -, Parcela: -)			273	I				CC	273	1	CA	96	1		NU

2. PROPRIETATEA / POSESIA													
Titularul dreptului / posesiei			Proprietar=1 / Posesor=0	Data nașterii / CUI	Domiciliu / Sediu	Cota parte	Identificator entitate asociată	Cotă parte teren UI	Mod de dobândire	Act juridic			Obs. privitoare la proprietar
Nume / Denumire	Inițiala tatălui	Prenume								Tip act	Nr. act / data	Emitent	
UAT TAMASEU			1	15297903	Loc. Tamaseu, UAT. Tămășeu, Jud. Bihor	1/1	130039		Lege	act normativ	7 / 13.03.1996	Parlamentul Romaniei	Proprietar neidentificat

3. SARCINI / DEZMEMBRĂMINTE												
Titular			Data nașterii / CUI	Domiciliu / Sediu	Tipul sarcinii sau al dezmembrămintelor dreptului de proprietate	Cota parte	Identificator entitate asociată	Act juridic			Valoare ipotecă	Tip monedă
Nume / Denumire	Inițiala tatălui	Prenume						Tip act	Nr. act / data	Emitent		
-	-	-	-	-	-	-	-	-	-	-	-	-

4. NOTĂRI, PROCESE, INTERDICȚII				
Tipul notării	Tip act	Nr. act/ data	Emitent	Identificator entitate asociată
-	-	-	-	-

5. OBSERVAȚII		
Imobil împrejmuit/ neîmprejmuit	Imobil contestat/ necontestat	Alte observații
Neîmprejmuit		



REGISTRUL CADASTRAL AL IMOBILELOR

ANEXA Nr. 2

UAT Tămășeu

Zonă cooperativizată (Co)

Sector cadastral nr. 130

1. DESCRIEREA IMOBILULUI																
DATE TEREN											DATE CONSTRUCȚII					
Identificator teren	Adresă imobil	Număr cadastral	Nr. CF	Suprafața măsurată	Intravilan / extra.(I/E)	Nr. top.	Nr. tarla	Nr. parcelă	Categorie folosință	Suprafață parcelă	Identificator construcție	Cod grupă destinație	Suprafața construită	Nr. niveluri	Nr. CF	Constr. cu acte (DA/NU)
130040	Intravilan, Loc. Satu Nou, Nr.16, UAT. Tămășeu, Jud. Bihor; (Tarla: -, Parcela: -)	868, 874	51805	3914	I				CC	500	1	CL	112	1	51805-C1	DA
					I				A	3414	2	CA	52	1		DA
											3	CA	30	1		DA

2. PROPRIETATEA / POSESIA															
Titularul dreptului / posesiei			Proprietar=1 / Posesor=0	Data nașterii / CUI	Domiciliu / Sediu	Cota parte	Identificator entitate asociată	Cotă parte teren UI	Mod de dobândire	Act juridic			Obs. privitoare la proprietar		
Nume / Denumire	Inițiala tatălui	Prenume								Tip act	Nr. act / data	Emitent			
BORDAS		MARIA	1		jud. neidentificat	250/3914	130040		Convenție	act administrativ	doc.cad. vizata de OCPI Bihor cu anexele aferente conf. ORD 634/2006 / 14.05.2008	OCPI BIHOR	lipsa cnp		
BORDAS		MARIA	1		Jud. neidentificat	1/2	C1		Convenție	act administrativ	doc.cad. vizata de OCPI Bihor cu anexele aferente conf. ORD 634/2006 / 14.05.2008	OCPI BIHOR	lipsa cnp		
BORDAS		SANDOR	1		Jud: Neidentificat	250/3914	130040		Convenție	act administrativ	doc.cad. vizata de OCPI Bihor cu anexele aferente conf. ORD 634/2006 / 14.05.2008	OCPI BIHOR	Lipsa cnp. cota de 1/4 parte		
BORDAS		ISTVAN	1	Jud. neidentificat	lipsa cnp. cota de 1/4 parte										
BORDAS		SANDOR	1		Jud: Neidentificat	1/2	C1		Convenție	act administrativ	doc.cad. vizata de OCPI Bihor cu anexele aferente conf. ORD 634/2006 / 14.05.2008	OCPI BIHOR	Lipsa cnp. cota de 1/4 parte		
BORDAS		ISTVAN	1	Jud. neidentificat	lipsa cnp. cota de 1/4 parte										
NEMET		MARIA	1		Jud. neidentificat	2806/3914	130040		Lege	act administrativ	doc. cad.32645/2-008+TP 7903/2007 / 20.05.2008	OCPI BIHOR	LIPSA CNP		

2. PROPRIETATEA / POSESIA

Titularul dreptului / posesiei			Proprietar=1 / Posesor=0	Data nașterii / CUI	Domiciliu / Sediu	Cota parte	Identificator entitate asociată	Cotă parte teren UI	Mod de dobândire	Act juridic			Obs. privitoare la proprietar
Nume / Denumire	Inițiala tatălui	Prenume								Tip act	Nr. act / data	Emitent	
NEMET		MARIA	0	02.01.1955	jud. neidentificat	608/3914	130040		Constituire	act administrativ	3146 Adeverinta de posesie / 06.09.2022	Primaria Tamaseu	
NEMET		MARIA	1		Jud. neidentificat	1/1	C2, C3		Construire	act administrativ	3145 Adeverinta de constructii / 06.09.2022	Primaria Tamaseu	lipsa cnp

3. SARCINI / DEZMEMBRĂMINTE

Titular			Data nașterii / CUI	Domiciliu / Sediu	Tipul sarcinii sau al dezmembrămintelor dreptului de proprietate	Cota parte	Identificator entitate asociată	Act juridic			Valoare ipotecă	Tip monedă
Nume / Denumire	Inițiala tatălui	Prenume						Tip act	Nr. act / data	Emitent		
-	-	-	-	-	-	-	-	-	-	-	-	-

4. NOTĂRI, PROCESE, INTERDICȚII

Tipul notării	Tip act	Nr. act/ data	Emitent	Identificator entitate asociată
-	-	-	-	-

5. OBSERVAȚII

Imobil împrejmuit/ neîmprejmuit	Imobil contestat/ necontestat	Alte observații
Neîmprejmuit		Si CFE 51280 Tamaseu



REGISTRUL CADASTRAL AL IMOBILELOR

ANEXA Nr. 2

UAT Tămășeu


Zonă cooperativizată (Co)

Sector cadastral nr. 130

1. DESCRIEREA IMOBILULUI																
DATE TEREN											DATE CONSTRUCȚII					
Identificator teren	Adresă imobil	Număr cadastral	Nr. CF	Suprafața măsurată	Intravilan / extra.(I/E)	Nr. top.	Nr. tarla	Nr. parcelă	Categorie folosință	Suprafață parcelă	Identificator construcție	Cod grupă destinație	Suprafața construită	Nr. niveluri	Nr. CF	Constr. cu acte (DA/NU)
130041	Intravilan, Loc. Satu Nou, Nr.14, UAT. Tămășeu, Jud. Bihor; (Tarla: -, Parcela: -)		51367	3749	I				CC	555	1	CL	93	1	51367-C1	DA
					I				A	3194	2	CA	16	1	51367-C2	DA

2. PROPRIETATEA / POSESIA															
Titularul dreptului / posesiei			Proprietar=1 / Posesor=0	Data nașterii / CUI	Domiciliu / Sediul	Cota parte	Identificator entitate asociată	Cotă parte teren UI	Mod de dobândire	Act juridic			Obs. privitoare la proprietar		
Nume / Denumire	Inițiala tatălui	Prenume								Tip act	Nr. act / data	Emitent			
VARADI		CRISTINA-GRETI	1		Loc. Cetariu, Nr.445, UAT. Cetariu, Jud. Bihor	11/64	130041, C1, C2		Succesiune	act notarial	CM 6/2020 DS 1/2020 / 03.02.2020	Baba Marinela Florica Camelia	lipsa cnp. sora		
VARADI		CRISTINA-GRETI	1		Loc. Cetariu, Nr.445, UAT. Cetariu, Jud. Bihor	42/64	130041		Convenție	act notarial	Contract intrtinere AUT. 491 / 06.08.2020	Baba Marinela Florica Camelia	lipsa cnp. si sotul		
VÁRADI		SANDOR-JOZSEF	1		Loc. Santaul Mic, Nr.32, UAT. Borș, Jud. Bihor			lipsa cnp. nuda proprietate, bun comun							
VARADI		CRISTINA-GRETI	1		Loc. Cetariu, Nr.445, UAT. Cetariu, Jud. Bihor	42/64	C1, C2		Convenție	act notarial	Contract intrtinere AUT. 491 / 06.08.2020	Baba Marinela Florica Camelia	lipsa cnp. si sotul		
VÁRADI		SANDOR-JOZSEF	1	16.01.1980	Loc. Santaul Mic, Nr.32, UAT. Borș, Jud. Bihor			nuda proprietate, bun comun							
VARADI		CRISTINA-GRETI	1		Loc. Cetariu, Nr.445, UAT. Cetariu, Jud. Bihor	11/64	130041		Convenție	act administrativ	certificat de casatorie seria CY nr 354481 / 05.08.2017	Primaria Bors	lipsa cnp		
VARADI		CRISTINA-GRETI	1	09.10.1985	Loc. Cetariu, Nr.445, UAT. Cetariu, Jud. Bihor	11/64	C1, C2		Convenție	act administrativ	certificat de casatorie seria CY nr 354481 / 05.08.2017	Primaria Bors			

3. SARCINI / DEZMEMBRĂMINTE															
Titular			Data nașterii / CUI	Domiciliu / Sediul	Tipul sarcinii sau al dezmembrămintelor dreptului de proprietate	Cota parte	Identificator entitate asociată	Act juridic			Valoate ipotecă	Tip monedă			
Nume / Denumire	Inițiala tatălui	Prenume						Tip act	Nr. act / data	Emitent					
LITUS		GRETI	01.07.1967	Loc. Satu Nou, Nr.14, UAT. Tămășeu, Jud. Bihor	Uzufruct viager	42/64	130041, C1, C2	act notarial	Contract intrtinere AUT. 491 / 06.08.2020	Baba Marinela Florica Camelia					



4. NOTĂRI, PROCESE, INTERDICȚII

Tipul notării	Tip act	Nr. act/ data	Emitent	Identificator entitate asociată
-	-	-	-	-

5. OBSERVAȚII

Imobil împrejmuit/ neîmprejmuit	Imobil contestat/ necontestat	Alte observații
Împrejmuit		



REGISTRUL CADASTRAL AL IMOBILELOR

ANEXA Nr. 2

UAT Tămășeu

Zonă cooperativizată (Co)

Sector cadastral nr. 130

1. DESCRIEREA IMOBILULUI																
DATE TEREN											DATE CONSTRUCȚII					
Identificator teren	Adresă imobil	Număr cadastral	Nr. CF	Suprafața măsurată	Intravilan / extra.(I/E)	Nr. top.	Nr. tarla	Nr. parcelă	Categorie folosință	Suprafață parcelă	Identificator construcție	Cod grupă destinație	Suprafața construită	Nr. niveluri	Nr. CF	Constr. cu acte (DA/NU)
130042	Intravilan, Loc. Satu Nou, Nr.14, UAT. Tămășeu, Jud. Bihor; (Tarla: -, Parcela: -)		51368	2842	I				CC	420						
					I				A	2422						

2. PROPRIETATEA / POSESIA															
Titularul dreptului / posesiei			Proprietar=1 / Posesor=0	Data nașterii / CUI	Domiciliu / Sediul	Cota parte	Identificator entitate asociată	Cotă parte teren UI	Mod de dobândire	Act juridic			Obs. privitoare la proprietar		
Nume / Denumire	Inițiala tatălui	Prenume								Tip act	Nr. act / data	Emitent			
NAGY		KRISZTIÁN-BÉLA	1	18.10.1988	Jud. neidentificat	1/1	130042		Convenție	act notarial	AUT. 331 / 18.03.2014	Baba Marinela Florica Camelia	necăsătorit ca bun propriu		

3. SARCINI / DEZMEMBRĂMINTE															
Titular			Data nașterii / CUI	Domiciliu / Sediul	Tipul sarcinii sau al dezmembrămintelor dreptului de proprietate	Cota parte	Identificator entitate asociată	Act juridic			Valoare ipotecă	Tip monedă			
Nume / Denumire	Inițiala tatălui	Prenume						Tip act	Nr. act / data	Emitent					
-	-	-	-	-	-	-	-	-	-	-	-	-	-		

4. NOTĂRI, PROCESE, INTERDICȚII															
Tipul notării						Tip act		Nr. act / data		Emitent		Identificator entitate asociată			
-						-		-		-		-			

5. OBSERVAȚII															
Imobil împrejmuit / neîmprejmuit				Imobil contestat / necontestat				Alte observații							
Neîmprejmuit															



REGISTRUL CADASTRAL AL IMOBILELOR

ANEXA Nr. 2

UAT Tămășeu
Zonă cooperativizată (Co)

Sector cadastral nr. 130

1. DESCRIEREA IMOBILULUI																
DATE TEREN											DATE CONSTRUCȚII					
Identificator teren	Adresă imobil	Număr cadastral	Nr. CF	Suprafața măsurată	Intravilan / extra.(I/E)	Nr. top.	Nr. tarla	Nr. parcelă	Categorie folosință	Suprafață parcelă	Identificator construcție	Cod grupă destinație	Suprafața construită	Nr. niveluri	Nr. CF	Constr. cu acte (DA/NU)
130043	Intravilan, Loc. Satu Nou, Nr.13, UAT. Tămășeu, Jud. Bihor; (Tarla: -, Parcela: -)		657 Niued	3351	I	610/7			CC	600	1	CL	107	1		DA
					I	610/7			A	2751	2	CA	42	1		DA
											3	CA	31	1		DA

2. PROPRIETATEA / POSESIA															
Titularul dreptului / posesiei			Proprietar=1 / Posesor=0	Data nașterii / CUI	Domiciliu / Sediu	Cota parte	Identificator entitate asociată	Cotă parte teren UI	Mod de dobândire	Act juridic			Obs. privitoare la proprietar		
Nume / Denumire	Inițiala tatălui	Prenume								Tip act	Nr. act / data	Emitent			
FEHER		KLARA	1		Bihor, Diosig	2800/3351	130043		Reconstituire	act administrativ	38 Titlu de proprietate / 18.02.1993	CJPSDPAT BIHOR	LIPSA CNP		
ZIMA		IULIANA	1		Bihor, Oradea								lipsa cnp		
ZIMA		SIGHISMOND	1		Bihor, Satu Nou								lipsa cnp		
ZIMA		EMERIC	1		Bihor, Oradea								lipsa cnp		
ZIMA		VERONICA	0	01.06.1950	Jud. neidentificat	551/3351	130043		Constituire	act administrativ	3146 Adeverinta de posesie / 06.09.2022	Primaria Tamaseu			
ZIMA		VERONICA	1		Jud. neidentificat	1/1	C1, C2, C3		Construire	act administrativ	3145 Adeverinta de constructii / 06.09.2022	Primaria Tamaseu	lipsa cnp		

3. SARCINI / DEZMEMBRĂMINTE												
Titular			Data nașterii / CUI	Domiciliu / Sediu	Tipul sarcinii sau al dezmembrămintelor dreptului de proprietate	Cota parte	Identificator entitate asociată	Act juridic			Valoare ipotecă	Tip monedă
Nume / Denumire	Inițiala tatălui	Prenume						Tip act	Nr. act / data	Emitent		
-	-	-	-	-	-	-	-	-	-	-	-	-

4. NOTĂRI, PROCESE, INTERDICȚII			
Tipul notării	Tip act	Nr. act / data	Identificator entitate asociată
Se noteaza posesia factica asupra inscrierii de sub B.1, in favoarea lui - ZIMA VERONICA	act administrativ	3146 Adeverinta de posesie / 06.09.2022	130043

5. OBSERVAȚII		
Imobil împrejmuit / neîmprejmuit	Imobil contestat / necontestat	Alte observații
Împrejmuit		



REGISTRUL CADASTRAL AL IMOBILELOR

ANEXA Nr. 2

UAT Tămășeu

Zonă cooperativizată (Co)

Sector cadastral nr. 130

1. DESCRIEREA IMOBILULUI																
DATE TEREN										DATE CONSTRUCȚII						
Identificator teren	Adresă imobil	Număr cadastral	Nr. CF	Suprafața măsurată	Intravilan / extra.(I/E)	Nr. top.	Nr. tarla	Nr. parcelă	Categorie folosință	Suprafață parcelă	Identificator construcție	Cod grupă destinație	Suprafața construită	Nr. niveluri	Nr. CF	Constr. cu acte (DA/NU)
130044	Intravilan, Loc. Satu Nou, Nr.12, UAT. Tămășeu, Jud. Bihor; (Tarla: -, Parcela: -)		125 Niued	3358	I	610/1			CC	500	1	CL	124	1		DA
					I	610/1		A	2858							

2. PROPRIETATEA / POSESIA													
Titularul dreptului / posesiei			Proprietar=1 / Posesor=0	Data nașterii / CUI	Domiciliu / Sediul	Cota parte	Identificator entitate asociată	Cotă parte teren UI	Mod de dobândire	Act juridic			Obs. privitoare la proprietar
Nume / Denumire	Inițiala tatălui	Prenume								Tip act	Nr. act / data	Emitent	
KISS		GYULA	1		Bihor, Satu Nou	2900/3358	130044		Reconstituire	act administrativ	77 Titlu de proprietate / 18.03.1993	CJPSPDPAT BIHOR	lipsa cnp
KISS		GYULA	0	23.01.1954	Jud. neidentificat	458/3358	130044		Constituie	act administrativ	3146 Adeverinta de posesie / 06.09.2022	Primaria Tamaseu	
KISS		EMMA	0	03.09.1968	Jud. neidentificat								
KISS		GYULA	1		Jud. neidentificat	1/1	C1		Construire	act administrativ	3145 Adeverinta de constructii / 06.09.2022	Primaria Tamaseu	lipsa cnp
KISS		EMMA	1		Jud. neidentificat								lipsa cnp

3. SARCINI / DEZMEMBRĂMINTE												
Titular			Data nașterii / CUI	Domiciliu / Sediul	Tipul sarcinii sau al dezmembrămintelor dreptului de proprietate	Cota parte	Identificator entitate asociată	Act juridic			Valoare ipotecă	Tip monedă
Nume / Denumire	Inițiala tatălui	Prenume						Tip act	Nr. act / data	Emitent		
-	-	-	-	-	-	-	-	-	-	-	-	-

4. NOTĂRI, PROCESE, INTERDICȚII				
Tipul notării	Tip act	Nr. act / data	Emitent	Identificator entitate asociată
-	-	-	-	-

5. OBSERVAȚII		
Imobil împrejmuit / neîmprejmuit	Imobil contestat / necontestat	Alte observații
Neîmprejmuit		Imobil amplasat si pe nr. topo 624/1



REGISTRUL CADASTRAL AL IMOBILELOR

ANEXA Nr. 2

UAT Tămășeu

Zonă cooperativizată (Co)

Sector cadastral nr. 130


1. DESCRIEREA IMOBILULUI																
DATE TEREN											DATE CONSTRUCȚII					
Identificator teren	Adresă imobil	Număr cadastral	Nr. CF	Suprafața măsurată	Intravilan / extra.(I/E)	Nr. top.	Nr. tarla	Nr. parcelă	Categorie folosință	Suprafață parcelă	Identificator construcție	Cod grupă destinație	Suprafața construită	Nr. niveluri	Nr. CF	Constr. cu acte (DA/NU)
130045	Intravilan, Loc. Satu Nou, Nr.11, UAT. Tămășeu, Jud. Bihor; (Tarla: -, Parcela: -)		55741	5946	I				CC	528	1	CL	128	1	55741-C1	DA
					I			A	5418	2	CA	96	1	55741-C2	DA	

2. PROPRIETATEA / POSESIA													
Titularul dreptului / posesiei			Proprietar=1 / Posesor=0	Data nașterii / CUI	Domiciliu / Sediu	Cota parte	Identificator entitate asociată	Cotă parte teren UI	Mod de dobândire	Act juridic			Obs. privitoare la proprietar
Nume / Denumire	Inițiala tatălui	Prenume								Tip act	Nr. act / data	Emitent	
FILIUȚĂ		FLOARE	1		Loc. Oradea, Str. Lisabonei, Nr.7, Bl. PC52, Ap.2, UAT. Oradea, Jud. Bihor	1/2	130045		Reconstituire	act administrativ	Plan parcelar / 16.09.2021	Comuna Tamaseu	lipsa cnp
FILIUȚĂ		FLOARE	1		Loc. Oradea, Str. Lisabonei, Nr.7, Bl. PC52, Ap.2, UAT. Oradea, Jud. Bihor	1/2	C1, C2		Lege	act administrativ	Plan parcelar / 16.09.2021	Comuna Tamaseu	lipsa cnp
FILIUȚĂ		FLOARE	1		Loc. Oradea, Str. Lisabonei, Nr.7, Bl. PC52, Ap.2, UAT. Oradea, Jud. Bihor	1/2	130045		Succesiune	act notarial	CM NR 130 / 09.11.2021	Igna George Horia	lipsa cnp. 1/4 parte
LYBAERT		LUCIA-LETITIA	1		Jud. neidentificat								lipsa cnp. 3/4 parte
FILIUȚĂ		FLOARE	1	10.03.1931	Loc. Oradea, Str. Lisabonei, Nr.7, Bl. PC52, Ap.2, UAT. Oradea, Jud. Bihor	1/2	C1, C2		Succesiune	act notarial	CM NR 130 / 09.11.2021	Igna George Horia	1/4 parte
LYBAERT		LUCIA-LETITIA	1	22.10.1959	Jud. neidentificat								3/4 parte

3. SARCINI / DEZMEMBRĂMINTE												
Titular			Data nașterii / CUI	Domiciliu / Sediu	Tipul sarcinii sau al dezmembrămintelor dreptului de proprietate	Cota parte	Identificator entitate asociată	Act juridic			Valoare ipotecă	Tip monedă
Nume / Denumire	Inițiala tatălui	Prenume						Tip act	Nr. act / data	Emitent		
-	-	-	-	-	-	-	-	-	-	-	-	-

4. NOTĂRI, PROCESE, INTERDICȚII			
Tipul notării	Tip act	Nr. act/ data	Identificator entitate asociată
-	-	-	-

5. OBSERVAȚII		
Imobil împrejmuit/ neîmprejmuit	Imobil contestat/ necontestat	Alte observații
Împrejmuit		



REGISTRUL CADASTRAL AL IMOBILELOR

ANEXA Nr. 2

UAT Tămășeu

Zonă cooperativizată (Co)

Sector cadastral nr. 130

1. DESCRIEREA IMOBILULUI																
DATE TEREN											DATE CONSTRUCȚII					
Identificator teren	Adresă imobil	Număr cadastral	Nr. CF	Suprafața măsurată	Intravilan / extra.(I/E)	Nr. top.	Nr. tarla	Nr. parcelă	Categorie folosință	Suprafață parcelă	Identificator construcție	Cod grupă destinație	Suprafața construită	Nr. niveluri	Nr. CF	Constr. cu acte (DA/NU)
130046	Intravilan, Loc. Satu Nou, Nr.10, UAT. Tămășeu, Jud. Bihor; (Tarla: -, Parcela: 610/1)		50310	6288	I			610/1	CC	1185	1	CL	110	1	50310-C1	DA
					I			610/1	A	5103	2	CA	25	1	50310-C2	DA
											3	CA	16	1	50310-C3	DA
											4	CA	5	1	50310-C4	DA
											5	CA	10	1	50310-C5	DA
											6	CA	63	1	50310-C6	DA
											7	CA	29	1	50310-C7	DA
											8	CA	20	1	50310-C8	DA
											9	CA	27	1	50310-C9	DA
											10	CA	17	1	50310-C10	DA
											11	CA	14	1	50310-C11	DA
											12	CA	30	1	50310-C12	DA
											13	CA	15	1	50310-C13	DA

2. PROPRIETATEA / POSESIA													
Titularul dreptului / posesiei			Proprietar=1 / Posesor=0	Data nașterii / CUI	Domiciliu / Sediu	Cota parte	Identificator entitate asociată	Cotă parte teren UI	Mod de dobândire	Act juridic			Obs. privitoare la proprietar
Nume / Denumire	Inițiala tatălui	Prenume								Tip act	Nr. act / data	Emitent	
TASADAN		GABOR	1	17.03.1975	Romania, Jud. BIHOR, Loc. Satu Nou, Str. TAMASEU, Nr. Postal 10	1/1	130046, C1, C2, C3, C4, C5, C6, C7, C8, C9, C10, C11, C12, C13		Convenție	act notarial	cvc aut. 3089 / 26.10.2012	BNP POPA IOAN	junior si sotia
TASADAN		MONIKA-KATALIN	1	21.12.1982	jud. neidentificat								

3. SARCINI / DEZMEMBRĂMINTE													
Titular			Data nașterii / CUI	Domiciliu / Sediu	Tipul sarcinii sau al dezmembrămintelor dreptului de proprietate	Cota parte	Identificator entitate asociată	Act juridic			Tip moneda		
Nume / Denumire	Inițiala tatălui	Prenume						Tip act	Nr. act / data	Emitent			
TASADAN		GABOR	28.11.1944	jud. neidentificat	Uzufruct viager	1/1	130046, C1, C2, C3, C4, C5, C6, C7, C8, C9, C10, C11, C12, C13	act notarial	cvc aut. 3089 / 26.10.2012	BNP POPA IOAN	valoare ipotecă		



4. NOTĂRI, PROCESE, INTERDICȚII

Tipul notării	Tip act	Nr. act/ data	Emitent	Identificator entitate asociată
-	-	-	-	-

5. OBSERVAȚII

Imobil împrejmuit/ neîmprejmuit	Imobil contestat/ necontestat	Alte observații
Împrejmuit		



REGISTRUL CADASTRAL AL IMOBILELOR

ANEXA Nr. 2

UAT Tămășeu

Zonă cooperativizată (Co)

Sector cadastral nr. 130

1. DESCRIEREA IMOBILULUI																
DATE TEREN											DATE CONSTRUCȚII					
Identificator teren	Adresă imobil	Număr cadastral	Nr. CF	Suprafața măsurată	Intravilan / extra.(I/E)	Nr. top.	Nr. tarla	Nr. parcelă	Categorie folosință	Suprafață parcelă	Identificator construcție	Cod grupă destinație	Suprafața construită	Nr. niveluri	Nr. CF	Constr. cu acte (DA/NU)
130047	Intravilan, Loc. Satu Nou, Nr.9, UAT. Tămășeu, Jud. Bihor; (Tarla: -, Parcela: -)		688 Niuved	4189	I	610/8			CC	500	1	CL	81	1		DA
					I	610/8			A	3689	2	CA	43	1		DA

2. PROPRIETATEA / POSESIA															
Titularul dreptului / posesiei			Proprietar=1 / Posesor=0	Data nașterii / CUI	Domiciliu / Sediul	Cota parte	Identificator entitate asociată	Cotă parte teren UI	Mod de dobândire	Act juridic			Obs. privitoare la proprietar		
Nume / Denumire	Inițiala tatălui	Prenume								Tip act	Nr. act / data	Emitent			
KOVACS		IMRE	1		Jud. neidentificat	3802/4189	130047		Sucesiune	act notarial	14 Certificat de mostenitor suplimentar / 28.01.2011	BNP POPA IOAN	lipsa cnp. Bun propriu, fiu.		
KOVACS		IMRE	1		Jud. neidentificat	1/1	C1		Sucesiune	act notarial	14 Certificat de mostenitor suplimentar / 28.01.2011	BNP POPA IOAN	lipsa cnp. Bun propriu, fiu.		
KOVACS		IMRE	0	10.01.1966	Jud. neidentificat	387/4189	130047		Constituire	act administrativ	3146 Adeverinta de posesie / 06.09.2022	Primaria Tamaseu			
KOVACS		IMRE	1		Jud. neidentificat	1/1	C2		Construire	act administrativ	3145 Adeverinta de constructii / 06.09.2022	Primaria Tamaseu	lipsa cnp		

3. SARCINI / DEZMEMBRĂMINTE															
Titular			Data nașterii / CUI	Domiciliu / Sediul	Tipul sarcinii sau al dezmembrămintelor dreptului de proprietate	Cota parte	Identificator entitate asociată	Act juridic			Valoare ipotecă	Tip monedă			
Nume / Denumire	Inițiala tatălui	Prenume						Tip act	Nr. act / data	Emitent					
-	-	-	-	-	-	-	-	-	-	-	-	-	-		

4. NOTĂRI, PROCESE, INTERDICȚII															
Tipul notării						Tip act		Nr. act / data		Emitent		Identificator entitate asociată			
-						-		-		-		-			

5. OBSERVAȚII															
Imobil împrejmuit / neîmprejmuit				Imobil contestat / necontestat				Alte observații							
Neîmprejmuit								Imobil amplasat si pe nr. topo 622							



REGISTRUL CADASTRAL AL IMOBILELOR

ANEXA Nr. 2

UAT Tămășeu

Zonă cooperativizată (Co)

Sector cadastral nr. 130

1. DESCRIEREA IMOBILULUI																
DATE TEREN											DATE CONSTRUCȚII					
Identificator teren	Adresă imobil	Număr cadastral	Nr. CF	Suprafața măsurată	Intravilan / extra.(I/E)	Nr. top.	Nr. tarla	Nr. parcelă	Categorie folosință	Suprafață parcelă	Identificator construcție	Cod grupă destinație	Suprafața construită	Nr. niveluri	Nr. CF	Constr. cu acte (DA/NU)
130048	Intravilan, Loc. Satu Nou, Nr.8, UAT. Tămășeu, Jud. Bihor; (Tarla: -, Parcela: -)		54762	3592	I				CC	503	1	CL	104	1	54762-C1	DA
					I				A	3089	2	CA	19	1	54762-C2	DA
											3	CA	16	1	54762-C3	DA

2. PROPRIETATEA / POSESIA															
Titularul dreptului / posesiei			Proprietar=1 / Posesor=0	Data nașterii / CUI	Domiciliu / Sediu	Cota parte	Identificator entitate asociată	Cotă parte teren UI	Mod de dobândire	Act juridic			Obs. privitoare la proprietar		
Nume / Denumire	Inițiala tatălui	Prenume								Tip act	Nr. act / data	Emitent			
SAVU		OVIDIU-GABRIEL	1		Loc. Valea lui Mihai, Calea. Revoluției, Nr.82, UAT. Valea lui Mihai, Jud. Bihor	1/1	130048		Convenție	act notarial	ACT DE DEZMEMBRARE (LOTIZARE) SI CVC AUT 92 / 17.01.2017	Popa Ioan	Lipsa cnp. necesarorit, bun propriu		
SAVU		OVIDIU-GABRIEL	1	11.12.1998	Loc. Valea lui Mihai, Calea. Revoluției, Nr.82, UAT. Valea lui Mihai, Jud. Bihor	1/1	C1, C2, C3		Convenție	act notarial	ACT DE DEZMEMBRARE (LOTIZARE) SI CVC AUT 92 / 17.01.2017	Popa Ioan	necesarorit, bun propriu		

3. SARCINI / DEZMEMBRĂMINTE												
Titular			Data nașterii / CUI	Domiciliu / Sediu	Tipul sarcinii sau al dezmembrămintelor dreptului de proprietate	Cota parte	Identificator entitate asociată	Act juridic			Valoare ipotecă	Tip monedă
Nume / Denumire	Inițiala tatălui	Prenume						Tip act	Nr. act / data	Emitent		
-	-	-	-	-	-	-	-	-	-	-	-	-

4. NOTĂRI, PROCESE, INTERDICȚII															
Tipul notării						Tip act		Nr. act / data		Emitent			Identificator entitate asociată		
Se noteaza interdicția de instrainare in favoarea: SAVU OVIDIU AUGUSTIN, pe durata vietii sale ,dar nu mai mult de 49 ani.						act notarial		ACT DE DEZMEMBRARE (LOTIZARE) SI CVC AUT 92 / 17.01.2017		Popa Ioan			130048, C1, C2, C3		

5. OBSERVAȚII															
Imobil împrejmuit / neîmprejmuit				Imobil contestat / necontestat				Alte observații							
Împrejmuit															



REGISTRUL CADASTRAL AL IMOBILELOR

ANEXA Nr. 2

UAT Tămășeu
Zonă cooperativizată (Co)

Sector cadastral nr. 130

1. DESCRIEREA IMOBILULUI																
DATE TEREN										DATE CONSTRUCȚII						
Identificator teren	Adresă imobil	Număr cadastral	Nr. CF	Suprafața măsurată	Intravilan / extra.(I/E)	Nr. top.	Nr. tarla	Nr. parcelă	Categorie folosință	Suprafață parcelă	Identificator construcție	Cod grupă destinație	Suprafața construită	Nr. niveluri	Nr. CF	Constr. cu acte (DA/NU)
130049	Intravilan, Loc. Satu Nou, Nr.7, UAT. Tămășeu, Jud. Bihor; (Tarla: -, Parcela: -)		54761	2917	I				CC	593	1	CL	109	1	54761-C1	DA
					I				A	2324	2	CA	44	1	54761-C2	DA
											3	CA	44	1	54761-C3	DA
											4	CA	29	1	54761-C4	DA

2. PROPRIETATEA / POSESIA													
Titularul dreptului / posesiei			Proprietar=1 / Posesor=0	Data nașterii / CUI	Domiciliu / Sediu	Cota parte	Identificator entitate asociată	Cotă parte teren UI	Mod de dobândire	Act juridic			Obs. privitoare la proprietar
Nume / Denumire	Inițiala tatălui	Prenume								Tip act	Nr. act / data	Emitent	
MÁTÉ		ERZSÉBET	1		Loc. Satu Nou, Nr.7, UAT. Tămășeu, Jud. Bihor	1/4	130049		Convenție	act notarial	ACT DE DEZMEMBRARE (LOTIZARE) SI CVC AUT 92 / 17.01.2017	Popa Ioan	lipsa cnp
MÁTÉ		ZSOLT	1		Loc. Satu Nou, Nr.7, UAT. Tămășeu, Jud. Bihor	1/4	130049		Convenție	act notarial	ACT DE DEZMEMBRARE (LOTIZARE) SI CVC AUT 92 / 17.01.2017	Popa Ioan	lipsa cnp. bun propriu
MÁTÉ		ZSOLT	1		Loc. Satu Nou, Nr.7, UAT. Tămășeu, Jud. Bihor	2/4	130049		Convenție	act notarial	ACT DE DEZMEMBRARE (LOTIZARE) SI CVC AUT 92 / 17.01.2017	Popa Ioan	lipsa cnp. si sotia
MÁTÉ		MARIANA-ADINA	1		Loc. Satu Nou, Nr.7, UAT. Tămășeu, Jud. Bihor								ca bun comun. Lipsa cnp
MÁTÉ		ERZSÉBET	1	06.04.1968	Loc. Satu Nou, Nr.7, UAT. Tămășeu, Jud. Bihor	1/4	C1, C2, C3, C4		Convenție	act notarial	ACT DE DEZMEMBRARE (LOTIZARE) SI CVC AUT 92 / 17.01.2017	Popa Ioan	
MÁTÉ		ZSOLT	1		Loc. Satu Nou, Nr.7, UAT. Tămășeu, Jud. Bihor	1/4	C1, C2, C3, C4		Convenție	act notarial	ACT DE DEZMEMBRARE (LOTIZARE) SI CVC AUT 92 / 17.01.2017	Popa Ioan	bun propriu. Lipsa cnp

2. PROPRIETATEA / POSESIA

Titularul dreptului / posesiei			Proprietar=1 / Posesor=0	Data nașterii / CUI	Domiciliu / Sediu	Cota parte	Identificator entitate asociată	Cotă parte teren UI	Mod de dobândire	Act juridic			Obs. privitoare la proprietar
Nume / Denumire	Inițiala tatălui	Prenume								Tip act	Nr. act / data	Emitent	
MĂTÉ		ZSOLT	1	24.06.1976	Loc. Satu Nou, Nr.7, UAT. Tămășeu, Jud. Bihor	2/4	C1, C2, C3, C4		Convenție	act notarial	ACT DE DEZMEMBRARE (LOTIZARE) SI CVC AUT 92 / 17.01.2017	Popa Ioan	si sotia
MĂTÉ		MARIANA-ADINA	1	16.08.1983	Loc. Satu Nou, Nr.7, UAT. Tămășeu, Jud. Bihor								ca bun comun

3. SARCINI / DEZMEMBRĂMINTE

Titular			Data nașterii / CUI	Domiciliu / Sediu	Tipul sarcinii sau al dezmembrămintelor dreptului de proprietate	Cota parte	Identificator entitate asociată	Act juridic			Valoare ipotecă	Tip monedă
Nume / Denumire	Inițiala tatălui	Prenume						Tip act	Nr. act / data	Emitent		
-	-	-	-	-	-	-	-	-	-	-	-	-

4. NOTĂRI, PROCESE, INTERDICȚII

Tipul notării	Tip act	Nr. act/ data	Emitent	Identificator entitate asociată
-	-	-	-	-

5. OBSERVAȚII

Imobil împrejmuit/ neîmprejmuit	Imobil contestat/ necontestat	Alte observații
Neîmprejmuit		



REGISTRUL CADASTRAL AL IMOBILELOR

ANEXA Nr. 2

UAT Tămășeu
Zonă cooperativizată (Co)

Sector cadastral nr. 130

1. DESCRIEREA IMOBILULUI																
DATE TEREN											DATE CONSTRUCȚII					
Identificator teren	Adresă imobil	Număr cadastral	Nr. CF	Suprafața măsurată	Intravilan / extra.(I/E)	Nr. top.	Nr. tarla	Nr. parcelă	Categorie folosință	Suprafață parcelă	Identificator construcție	Cod grupă destinație	Suprafața construită	Nr. niveluri	Nr. CF	Constr. cu acte (DA/NU)
130050	Intravilan, Loc. Satu Nou, Nr.7, UAT. Tămășeu, Jud. Bihor; (Tarla: -, Parcela: -)		137 Niuved	2014	I	621			A	2014						

2. PROPRIETATEA / POSESIA													
Titularul dreptului / posesiei			Proprietar=1 / Posesor=0	Data nașterii / CUI	Domiciliu / Sediu	Cota parte	Identificator entitate asociată	Cotă parte teren UI	Mod de dobândire	Act juridic			Obs. privitoare la proprietar
Nume / Denumire	Inițiala tatălui	Prenume								Tip act	Nr. act / data	Emitent	
MATE		ZSOLT	0	24.06.1976	Jud. neidentificat	1/1	130050		Constituire	act administrativ	3146 Adeverinta de posesie / 06.09.2022	Primaria Tamaseu	

3. SARCINI / DEZMEMBRĂMINTE													
Titular			Data nașterii / CUI	Domiciliu / Sediu	Tipul sarcinii sau al dezmembrămintelor dreptului de proprietate	Cota parte	Identificator entitate asociată	Act juridic			Valoare ipotecă	Tip monedă	
Nume / Denumire	Inițiala tatălui	Prenume						Tip act	Nr. act / data	Emitent			
-	-	-	-	-	-	-	-	-	-	-	-	-	-

4. NOTĂRI, PROCESE, INTERDICȚII				
Tipul notării	Tip act	Nr. act / data	Emitent	Identificator entitate asociată
-	-	-	-	-

5. OBSERVAȚII		
Imobil împrejmuit / neîmprejmuit	Imobil contestat / necontestat	Alte observații
Neîmprejmuit		



REGISTRUL CADASTRAL AL IMOBILELOR

ANEXA Nr. 2

UAT Tămășeu

Zonă cooperativizată (Co)

Sector cadastral nr. 130

1. DESCRIEREA IMOBILULUI																
DATE TEREN											DATE CONSTRUCȚII					
Identificator teren	Adresă imobil	Număr cadastral	Nr. CF	Suprafața măsurată	Intravilan / extra.(I/E)	Nr. top.	Nr. tarla	Nr. parcelă	Categorie folosință	Suprafață parcelă	Identificator construcție	Cod grupă destinație	Suprafața construită	Nr. niveluri	Nr. CF	Constr. cu acte (DA/NU)
130051	Intravilan, Loc. Satu Nou, Nr.6, UAT. Tămășeu, Jud. Bihor; (Tarla: -, Parcela: -)	640	51691	1719	I				CC	500	1	CL	147	1		DA
					I			A	1219							

2. PROPRIETATEA / POSESIA													
Titularul dreptului / posesiei			Proprietar=1 / Posesor=0	Data nașterii / CUI	Domiciliu / Sediul	Cota parte	Identificator entitate asociată	Cotă parte teren UI	Mod de dobândire	Act juridic			Obs. privitoare la proprietar
Nume / Denumire	Inițiala tatălui	Prenume								Tip act	Nr. act / data	Emitent	
DUME		TRAIAN	1		Loc. Satu Nou, Nr.6, UAT. Tămășeu, Jud. Bihor	1/1	130051		Lege	act administrativ	doc.cad. vizata de OCPI Bihor; TP 3770/2007 / 18.06.2007	CJPSDPAT BIHOR	lipsa cnp
DUME		MAGDALENA	1		Jud. neidentificat	1/1	C1		Construire	act administrativ	3145 Adeverinta de constructii / 06.09.2022	Primaria Tamaseu	Lipsa cnp

3. SARCINI / DEZMEMBRĂMINTE													
Titular			Data nașterii / CUI	Domiciliu / Sediul	Tipul sarcinii sau al dezmembrămintelor dreptului de proprietate	Cota parte	Identificator entitate asociată	Act juridic			Valoare ipotecă	Tip monedă	
Nume / Denumire	Inițiala tatălui	Prenume						Tip act	Nr. act / data	Emitent			
-	-	-	-	-	-	-	-	-	-	-	-	-	-

4. NOTĂRI, PROCESE, INTERDICȚII				
Tipul notării	Tip act	Nr. act / data	Emitent	Identificator entitate asociată
Se noteaza posesia faptica asupra inscrierii de sub B.1, in favoarea lui - DUME MAGDALENA	act administrativ	3146 Adeverinta de posesie / 06.09.2022	Primaria Tamaseu	130051

5. OBSERVAȚII		
Imobil împrejmuit / neîmprejmuit	Imobil contestat / necontestat	Alte observații
Neîmprejmuit		



REGISTRUL CADASTRAL AL IMOBILELOR

ANEXA Nr. 2

UAT Tămășeu
Zonă cooperativizată (Co)

Sector cadastral nr. 130

1. DESCRIEREA IMOBILULUI																
DATE TEREN											DATE CONSTRUCȚII					
Identificator teren	Adresă imobil	Număr cadastral	Nr. CF	Suprafața măsurată	Intravilan / extra.(I/E)	Nr. top.	Nr. tarla	Nr. parcelă	Categorie folosință	Suprafață parcelă	Identificator construcție	Cod grupă destinație	Suprafața construită	Nr. niveluri	Nr. CF	Constr. cu acte (DA/NU)
130052	Intravilan, Loc. Satu Nou, Nr.6, UAT. Tămășeu, Jud. Bihor; (Tarla: -, Parcela: 673)			4233	I			673	A	4233						

2. PROPRIETATEA / POSESIA													
Titularul dreptului / posesiei			Proprietar=1 / Posesor=0	Data nașterii / CUI	Domiciliu / Sediul	Cota parte	Identificator entitate asociată	Cotă parte teren UI	Mod de dobândire	Act juridic			Obs. privitoare la proprietar
Nume / Denumire	Inițiala tatălui	Prenume								Tip act	Nr. act / data	Emitent	
DUME		TRAIAN	1		Loc. Satu Nou, Nr.6, UAT. Tămășeu, Jud. Bihor	1900/4233	130052		Reconstituire	act administrativ	3770 Titlu de proprietate / 18.06.2007	CJPSDPAT BIHOR	LIPSA CNP
DUME		MAGDALENA	0	03.08.1939	Jud. neidentificat	2333/4233	130052		Constituire	act administrativ	3146 Adeverinta de posesie / 06.09.2022	Primaria Tamaseu	

3. SARCINI / DEZMEMBRĂMINTE													
Titular			Data nașterii / CUI	Domiciliu / Sediul	Tipul sarcinii sau al dezmembrămintelor dreptului de proprietate	Cota parte	Identificator entitate asociată	Act juridic			Valoare ipotecă	Tip monedă	
Nume / Denumire	Inițiala tatălui	Prenume						Tip act	Nr. act / data	Emitent			
-	-	-	-	-	-	-	-	-	-	-	-	-	-

4. NOTĂRI, PROCESE, INTERDICȚII				
Tipul notării	Tip act	Nr. act / data	Emitent	Identificator entitate asociată
Se noteaza posesia factica asupra inscrierii de sub B.1, in favoarea lui - DUME MAGDALENA	act administrativ	3146 Adeverinta de posesie / 06.09.2022	Primaria Tamaseu	130052

5. OBSERVAȚII		
Imobil împrejmuit/ neîmprejmuit	Imobil contestat/ necontestat	Alte observații
Neîmprejmuit		



REGISTRUL CADASTRAL AL IMOBILELOR

ANEXA Nr. 2

UAT Tămășeu

Zonă cooperativizată (Co)

Sector cadastral nr. 130

1. DESCRIEREA IMOBILULUI

DATE TEREN											DATE CONSTRUCȚII					
Identificator teren	Adresă imobil	Număr cadastral	Nr. CF	Suprafața măsurată	Intravilan / extra.(I/E)	Nr. top.	Nr. tarla	Nr. parcelă	Categorie folosință	Suprafață parcelă	Identificator construcție	Cod grupă destinație	Suprafața construită	Nr. niveluri	Nr. CF	Constr. cu acte (DA/NU)
130053	Intravilan, Loc. Satu Nou, Nr.5, UAT. Tămășeu, Jud. Bihor; (Tarla: -, Parcela: -)		50868	1727	I	611/3			CC	577	2	CL	111	1	50868-C2	DA
					I	611/4			A	1150						

2. PROPRIETATEA / POSESIA

Titularul dreptului / posesiei			Proprietar=1 / Posesor=0	Data nașterii / CUI	Domiciliu / Sediu	Cota parte	Identificator entitate asociată	Cotă parte teren UI	Mod de dobândire	Act juridic			Obs. privitoare la proprietar
Nume / Denumire	Inițiala tatălui	Prenume								Tip act	Nr. act / data	Emitent	
ARDELEAN		STELA	1		Jud. neidentificat	1/1	130053		Convenție	act notarial	821 / 07.03.2002	BNP PANA FLORIN	Lipsa cnp
ARDELEAN		PAVEL	1		Jud. neidentificat								Lipsa cnp
ARDELEAN		PAVEL	1	05.06.1957	Strada: Spartacus, Nr: 5, Bloc: 1, Ap:	1/1	C2		Construire	act administrativ	Autorizație de construire nr. 1308 / 26.07.2012	Primăria comunei Tamaseu	
ARDELEAN		STELA	1	11.01.1959	Strada: Spartacus, Nr: 5, Bloc: 1, Ap:								

3. SARCINI / DEZMEMBRĂMINTE

Titular			Data nașterii / CUI	Domiciliu / Sediu	Tipul sarcinii sau al dezmembrămintelor dreptului de proprietate	Cota parte	Identificator entitate asociată	Act juridic			Valoare ipotecă	Tip monedă
Nume / Denumire	Inițiala tatălui	Prenume						Tip act	Nr. act / data	Emitent		
-	-	-	-	-	-	-	-	-	-	-	-	-

4. NOTĂRI, PROCESE, INTERDICȚII

Tipul notării	Tip act	Nr. act / data	Emitent	Identificator entitate asociată
-	-	-	-	-

5. OBSERVAȚII

Imobil împrejmuit / neîmprejmuit	Imobil contestat / necontestat	Alte observații
Neîmprejmuit		



REGISTRUL CADASTRAL AL IMOBILELOR

ANEXA Nr. 2

UAT Tămășeu
Zonă cooperativizată (Co)

Sector cadastral nr. 130

1. DESCRIEREA IMOBILULUI																
DATE TEREN											DATE CONSTRUCȚII					
Identificator teren	Adresă imobil	Număr cadastral	Nr. CF	Suprafața măsurată	Intravilan / extra.(I/E)	Nr. top.	Nr. tarla	Nr. parcelă	Categorie folosință	Suprafață parcelă	Identificator construcție	Cod grupă destinație	Suprafața construită	Nr. niveluri	Nr. CF	Constr. cu acte (DA/NU)
130054	Intravilan, Loc. Satu Nou, Nr.5, UAT. Tămășeu, Jud. Bihor; (Tarla: -, Parcela: -)		137 Niuved	1668	I	621			A	1668						

2. PROPRIETATEA / POSESIA													
Titularul dreptului / posesiei			Proprietar=1 / Posesor=0	Data nașterii / CUI	Domiciliu / Sediul	Cota parte	Identificator entitate asociată	Cotă parte teren UI	Mod de dobândire	Act juridic			Obs. privitoare la proprietar
Nume / Denumire	Inițiala tatălui	Prenume								Tip act	Nr. act / data	Emitent	
ARDELEAN		PAVEL	0	05.06.1957	Jud. neidentificat	1/1	130054		Constituire	act administrativ	3146 Adeverinta de posesie / 06.09.2022	Primaria Tamaseu	

3. SARCINI / DEZMEMBRĂMINTE													
Titular			Data nașterii / CUI	Domiciliu / Sediul	Tipul sarcinii sau al dezmembrămintelor dreptului de proprietate	Cota parte	Identificator entitate asociată	Act juridic			Valoare ipotecă	Tip monedă	
Nume / Denumire	Inițiala tatălui	Prenume						Tip act	Nr. act / data	Emitent			
-	-	-	-	-	-	-	-	-	-	-	-	-	-

4. NOTĂRI, PROCESE, INTERDICȚII				
Tipul notării	Tip act	Nr. act / data	Emitent	Identificator entitate asociată
-	-	-	-	-

5. OBSERVAȚII		
Imobil împrejmuit / neîmprejmuit	Imobil contestat / necontestat	Alte observații
Neîmprejmuit		



REGISTRUL CADASTRAL AL IMOBILELOR

ANEXA Nr. 2

UAT Tămășeu
Zonă cooperativizată (Co)

Sector cadastral nr. 130

1. DESCRIEREA IMOBILULUI																
DATE TEREN										DATE CONSTRUCȚII						
Identificator teren	Adresă imobil	Număr cadastral	Nr. CF	Suprafața măsurată	Intravilan / extra.(I/E)	Nr. top.	Nr. tarla	Nr. parcelă	Categorie folosință	Suprafață parcelă	Identificator construcție	Cod grupă destinație	Suprafața construită	Nr. niveluri	Nr. CF	Constr. cu acte (DA/NU)
130055	Intravilan, Loc. Satu Nou, Nr.4, UAT. Tămășeu, Jud. Bihor; (Tarla: -, Parcela: -)		177 Niuved	4664	I	612, 613			CC	600	1	CL	85	1		DA
					I	612, 613			A	4064	2	CA	44	1		DA

2. PROPRIETATEA / POSESIA													
Titularul dreptului / posesiei			Proprietar=1 / Posesor=0	Data nașterii / CUI	Domiciliu / Sediul	Cota parte	Identificator entitate asociată	Cotă parte teren UI	Mod de dobândire	Act juridic			Obs. privitoare la proprietar
Nume / Denumire	Inițiala tatălui	Prenume								Tip act	Nr. act / data	Emitent	
NAGY		KATALIN MARGIT	1		Jud. neidentificat	2635/46640	130055		Succesiune	act notarial	30 Certificat de mostenitor / 10.05.2012	BNP MAXIM ALEXANDRU	lipsa cnp. fiica
LAZAR		RENATA-KATALIN	1		Jud. neidentificat	18445/46640	130055		Convenție	act notarial	529 Contract de vanzare-cumparare / 10.05.2012	BNP MAXIM ALEXANDRU	lipsa cnp.
LAZAR		RENATA KATALIN	0	26.10.1967	Jud. neidentificat	25560/46640	130055		Constituire	act administrativ	3146 Adeverinta de posesie / 06.09.2022	Primaria Tamaseu	
LAZAR		RENATA KATALIN	1		Jud. neidentificat	1/1	C1, C2		Construire	act administrativ	3145 Adeverinta de constructii / 06.09.2022	Primaria Tamaseu	lipsa cnp

3. SARCINI / DEZMEMBRĂMINTE												
Titular			Data nașterii / CUI	Domiciliu / Sediul	Tipul sarcinii sau al dezmembrămintelor dreptului de proprietate	Cota parte	Identificator entitate asociată	Act juridic			Valoare ipotecă	Tip monedă
Nume / Denumire	Inițiala tatălui	Prenume						Tip act	Nr. act / data	Emitent		
-	-	-	-	-	-	-	-	-	-	-	-	-

4. NOTĂRI, PROCESE, INTERDICȚII			
Tipul notării	Tip act	Nr. act / data	Identificator entitate asociată
-	-	-	-

5. OBSERVAȚII		
Imobil împrejmuit / neîmprejmuit	Imobil contestat / necontestat	Alte observații
Neîmprejmuit		Imobil amplasat si pe nr. topo 624



REGISTRUL CADASTRAL AL IMOBILELOR

ANEXA Nr. 2

UAT Tămășeu

Zonă cooperativizată (Co)

Sector cadastral nr. 130

1. DESCRIEREA IMOBILULUI																
DATE TEREN										DATE CONSTRUCȚII						
Identificator teren	Adresă imobil	Număr cadastral	Nr. CF	Suprafața măsurată	Intravilan / extra.(I/E)	Nr. top.	Nr. tarla	Nr. parcelă	Categorie folosință	Suprafață parcelă	Identificator construcție	Cod grupă destinație	Suprafața construită	Nr. niveluri	Nr. CF	Constr. cu acte (DA/NU)
130056	Intravilan, Loc. Satu Nou, Nr.3, UAT. Tămășeu, Jud. Bihor; (Tarla: -, Parcela: -)		178 Niuved	3913	I	614, 615			CC	600	1	CL	121	1		DA
					I	614, 615			A	3313	2	CA	29	1		DA

2. PROPRIETATEA / POSESIA													
Titularul dreptului / posesiei			Proprietar=1 / Posesor=0	Data nașterii / CUI	Domiciliu / Sediul	Cota parte	Identificator entitate asociată	Cotă parte teren UI	Mod de dobândire	Act juridic			Obs. privitoare la proprietar
Nume / Denumire	Inițiala tatălui	Prenume								Tip act	Nr. act / data	Emitent	
KOCSIS		ALEXANDRU	1		jud. neidentificat	1640/3913	130056		Succesiune	act notarial	2447 Certificat de mostenitor / 02.11.1992	Notariatul de Stat Bihor	lipsa cnp. fiu
KOCSIS		ALEXANDRU	0	26.09.1945	Jud. neidentificat	2273/3913	130056		Constituire	act administrativ	3146 Adeverinta de posesie / 06.09.2022	Primaria Tamaseu	
KOCSIS		ALEXANDRU	1		Jud. neidentificat	1/1	C1, C2		Construire	act administrativ	3145 Adeverinta de constructii / 06.09.2022	Primaria Tamaseu	lipsa cnp

3. SARCINI / DEZMEMBRĂMINTE												
Titular			Data nașterii / CUI	Domiciliu / Sediul	Tipul sarcinii sau al dezmembrămintelor dreptului de proprietate	Cota parte	Identificator entitate asociată	Act juridic			Valoare ipotecă	Tip monedă
Nume / Denumire	Inițiala tatălui	Prenume						Tip act	Nr. act / data	Emitent		
-	-	-	-	-	-	-	-	-	-	-	-	-

4. NOTĂRI, PROCESE, INTERDICȚII				
Tipul notării	Tip act	Nr. act / data	Emitent	Identificator entitate asociată
-	-	-	-	-

5. OBSERVAȚII		
Imobil împrejmuit / neîmprejmuit	Imobil contestat / necontestat	Alte observații
Neîmprejmuit		Imobil amplasat și pe nr. topo 62



REGISTRUL CADASTRAL AL IMOBILELOR

ANEXA Nr. 2

UAT Tămășeu
Zonă cooperativizată (Co)

Sector cadastral nr. 130


1. DESCRIEREA IMOBILULUI																
DATE TEREN											DATE CONSTRUCȚII					
Identificator teren	Adresă imobil	Număr cadastral	Nr. CF	Suprafața măsurată	Intravilan / extra.(I/E)	Nr. top.	Nr. tarla	Nr. parcelă	Categorie folosință	Suprafață parcelă	Identificator construcție	Cod grupă destinație	Suprafața construită	Nr. niveluri	Nr. CF	Constr. cu acte (DA/NU)
130057	Intravilan, Loc. Satu Nou, Nr.2, UAT. Tămășeu, Jud. Bihor; (Tarla: -, Parcela: -)		122 Niued	4557	I	617, 616			CC	557	1	CL	83	1		DA
					I	616, 617			A	4000	2	CL	57	1		DA
											3	CA	46	1		DA

2. PROPRIETATEA / POSESIA															
Titularul dreptului / posesiei			Proprietar=1 / Posesor=0	Data nașterii / CUI	Domiciliu / Sediu	Cota parte	Identificator entitate asociată	Cotă parte teren UI	Mod de dobândire	Act juridic			Obs. privitoare la proprietar		
Nume / Denumire	Inițiala tatălui	Prenume								Tip act	Nr. act / data	Emitent			
KINCSES		IRINA GHEORGHINA	1		Jud. neidentificat	1864/4557	130057		Convenție	act notarial	3664 Contract de intretinere / 14.10.1998	BNP TEODOR D. DRAJAN	lipsa cnp. fiica		
KINCSES		IRINA GHEORGHINA	0	30.03.1950	Jud. neidentificat	2693/4557	130057		Constituire	act administrativ	3146 Adeverinta de posesie / 06.09.2022	Primaria Tamaseu			
KINCSES		IRINA GHEORGHINA	1		Jud. neidentificat	1/1	C1, C2, C3		Construire	act administrativ	3145 Adeverinta de constructii / 06.09.2022	Primaria Tamaseu	lipsa cnp		

3. SARCINI / DEZMEMBRĂMINTE													
Titular			Data nașterii / CUI	Domiciliu / Sediu	Tipul sarcinii sau al dezmembrămintelor dreptului de proprietate	Cota parte	Identificator entitate asociată	Act juridic			Valoare ipotecă	Tip monedă	
Nume / Denumire	Inițiala tatălui	Prenume						Tip act	Nr. act / data	Emitent			
KOC SIS		IREN		Jud. neidentificat	Uzufruct viager	1/1	130057	act notarial	3664 Contract de intretinere / 14.10.1998	BNP TEODOR D DRAJAN			

4. NOTĂRI, PROCESE, INTERDICȚII				
Tipul notării	Tip act	Nr. act/ data	Emitent	Identificator entitate asociată
-	-	-	-	-

5. OBSERVAȚII		
Imobil împrejmuit/ neîmprejmuit	Imobil contestat/ necontestat	Alte observații
Neîmprejmuit		Imobil amplasat si pe nr. topo 621. Construcția din CF s-a autodemolat



REGISTRUL CADASTRAL AL IMOBILELOR

ANEXA Nr. 2

UAT Tămășeu

Zonă cooperativizată (Co)

Sector cadastral nr. 130

1. DESCRIEREA IMOBILULUI																
DATE TEREN										DATE CONSTRUCȚII						
Identificator teren	Adresă imobil	Număr cadastral	Nr. CF	Suprafața măsurată	Intravilan / extra.(I/E)	Nr. top.	Nr. tarla	Nr. parcelă	Categorie folosință	Suprafața parcelă	Identificator construcție	Cod grupă destinație	Suprafața construită	Nr. niveluri	Nr. CF	Constr. cu acte (DA/NU)
130058	Intravilan, Loc. Satu Nou, Nr.1, UAT. Tămășeu, Jud. Bihor; (Tarla: -, Parcela: -)	416	51615	2867	I				CC	867	1	CL	114	1	51615-C1	DA
					I				A	2000	2	CA	142	1		DA
											3	CA	33	1		DA

2. PROPRIETATEA / POSESIA													
Titularul dreptului / posesiei			Proprietar=1 / Posesor=0	Data nașterii / CUI	Domiciliu / Sediu	Cota parte	Identificator entitate asociată	Cotă parte teren UI	Mod de dobândire	Act juridic			Obs. privitoare la proprietar
Nume / Denumire	Inițiala tatălui	Prenume								Tip act	Nr. act / data	Emitent	
KONCZ		ZOLTAN	1		Jud. neidentificat	1/1	130058		Convenție	act notarial	aut.1391/2007 / 19.06.2007	BNP	si sotia. Lipsa cnp
KONCZ		IRMA	1	Jud. neidentificat	bun comun. Lipsa cnp								
KONCZ		ZOLTAN	1		Jud. neidentificat	1/1	C1		Convenție	act notarial	aut.1391/2007 / 19.06.2007	BNP	si sotia. Lipsa cnp
KONCZ		IRMA	1	Jud. neidentificat	bun comun. Lipsa cnp								
KONCZ		IRMA	1	02.07.1961	jud. neidentificat	1/1	C2, C3		Construire	act administrativ	3145 Adeverinta de constructii / 06.09.2022	Primaria Tamaseu	
KONCZ		ZOLTAN	1	jud. neidentificat	lipsa cnp								

3. SARCINI / DEZMEMBRĂMINTE												
Titular			Data nașterii / CUI	Domiciliu / Sediu	Tipul sarcinii sau al dezmembrămintelor dreptului de proprietate	Cota parte	Identificator entitate asociată	Act juridic			Valoare ipotecă	Tip monedă
Nume / Denumire	Inițiala tatălui	Prenume						Tip act	Nr. act / data	Emitent		
S.C. DOMENIA CREDIT IFN S. A. BUCURESTI			9999999999999999	Loc. Bucuresti Sectorul 1, UAT. București Sectorul 1, Jud. Municipiul București	Ipotecă	1/1	130058, C1	act notarial	aut.1664/2007 / 26.07.2007	BNP Valean Codruta	10500	EUR

4. NOTĂRI, PROCESE, INTERDICȚII				
Tipul notării	Tip act	Nr. act / data	Emitent	Identificator entitate asociată
-	-	-	-	-

5. OBSERVAȚII		
Imobil împrejmuit / neîmprejmuit	Imobil contestat / necontestat	Alte observații
Împrejmuit		



REGISTRUL CADASTRAL AL IMOBILELOR

ANEXA Nr. 2

UAT Tămășeu
Zonă cooperativizată (Co)

Sector cadastral nr. 130

1. DESCRIEREA IMOBILULUI																
DATE TEREN											DATE CONSTRUCȚII					
Identificator teren	Adresă imobil	Număr cadastral	Nr. CF	Suprafața măsurată	Intravilan / extra.(I/E)	Nr. top.	Nr. tarla	Nr. parcelă	Categorie folosință	Suprafață parcelă	Identificator construcție	Cod grupă destinație	Suprafața construită	Nr. niveluri	Nr. CF	Constr. cu acte (DA/NU)
130059	Intravilan, Loc. Satu Nou, UAT. Tămășeu, Jud. Bihor; (Tarla: -, Parcela: -)		47 Niuved	3000	I	618/2, 619/2			A	3000						

2. PROPRIETATEA / POSESIA													
Titularul dreptului / posesiei			Proprietar=1 / Posesor=0	Data nașterii / CUI	Domiciliu / Sediu	Cota parte	Identificator entitate asociată	Cotă parte teren UI	Mod de dobândire	Act juridic			Obs. privitoare la proprietar
Nume / Denumire	Inițiala tatălui	Prenume								Tip act	Nr. act / data	Emitent	
BLUMHOFER		FLORICA	1		Jud. neidentificat	1/1	130059		Convenție	act notarial	2010 Contract de vânzare-cumpărare / 09.02.2005	BNP DANIELA GABOR	lipsa cnp. bun propriu

3. SARCINI / DEZMEMBRĂMINTE													
Titular			Data nașterii / CUI	Domiciliu / Sediu	Tipul sarcinii sau al dezmembrămintelor dreptului de proprietate	Cota parte	Identificator entitate asociată	Act juridic			Valoare ipotecă	Tip monedă	
Nume / Denumire	Inițiala tatălui	Prenume						Tip act	Nr. act / data	Emitent			
-	-	-	-	-	-	-	-	-	-	-	-	-	-

4. NOTĂRI, PROCESE, INTERDICȚII				
Tipul notării	Tip act	Nr. act / data	Emitent	Identificator entitate asociată
-	-	-	-	-

5. OBSERVAȚII		
Imobil împrejmuit / neîmprejmuit	Imobil contestat / necontestat	Alte observații
Neîmprejmuit		



REGISTRUL CADASTRAL AL IMOBILELOR

ANEXA Nr. 2

UAT Tămășeu
Zonă cooperativizată (Co)

Sector cadastral nr. 130

1. DESCRIEREA IMOBILULUI																
DATE TEREN											DATE CONSTRUCȚII					
Identificator teren	Adresă imobil	Număr cadastral	Nr. CF	Suprafața măsurată	Intravilan / extra.(I/E)	Nr. top.	Nr. tarla	Nr. parcelă	Categorie folosință	Suprafață parcelă	Identificator construcție	Cod grupă destinație	Suprafața construită	Nr. niveluri	Nr. CF	Constr. cu acte (DA/NU)
130060	Intravilan, Loc. Satu Nou, UAT. Tămășeu, Jud. Bihor; (Tarla: -, Parcela: -)	94	136 ndf	2930	I				A	2930						

2. PROPRIETATEA / POSESIA													
Titularul dreptului / posesiei			Proprietar=1 / Posesor=0	Data nașterii / CUI	Domiciliu / Sediul	Cota parte	Identificator entitate asociată	Cotă parte teren UI	Mod de dobândire	Act juridic			Obs. privitoare la proprietar
Nume / Denumire	Inițiala tatălui	Prenume								Tip act	Nr. act / data	Emitent	
BLUMHOFER		FLORICA	1		Jud. neidentificat	1/1	130060		Convenție	act notarial	2008/2004 / 16.11.2004	BNP GABOR DANIELA	Lipsa cnp

3. SARCINI / DEZMEMBRĂMINTE												
Titular			Data nașterii / CUI	Domiciliu / Sediul	Tipul sarcinii sau al dezmembrămintelor dreptului de proprietate	Cota parte	Identificator entitate asociată	Act juridic			Valoare ipotecă	Tip monedă
Nume / Denumire	Inițiala tatălui	Prenume						Tip act	Nr. act / data	Emitent		
-	-	-	-	-	-	-	-	-	-	-	-	-

4. NOTĂRI, PROCESE, INTERDICȚII				
Tipul notării	Tip act	Nr. act / data	Emitent	Identificator entitate asociată
-	-	-	-	-

5. OBSERVAȚII		
Imobil împrejmuit / neîmprejmuit	Imobil contestat / necontestat	Alte observații
Neîmprejmuit		CFE 54205 -UAT BIHARIA



REGISTRUL CADASTRAL AL IMOBILELOR

ANEXA Nr. 2

UAT Tămășeu

Zonă cooperativizată (Co)

Sector cadastral nr. 130

1. DESCRIEREA IMOBILULUI																
DATE TEREN											DATE CONSTRUCȚII					
Identificator teren	Adresă imobil	Număr cadastral	Nr. CF	Suprafața măsurată	Intravilan / extra.(I/E)	Nr. top.	Nr. tarla	Nr. parcelă	Categorie folosință	Suprafață parcelă	Identificator construcție	Cod grupă destinație	Suprafața construită	Nr. niveluri	Nr. CF	Constr. cu acte (DA/NU)
130061	Intravilan, Loc. Satu Nou, Nr.1A, UAT. Tămășeu, Jud. Bihor; (Tarla: -, Parcela: -)		55921	5039	I				CC	5039	1	CIE	107	1	55921-C1	DA
											2	CIE	35	1	55921-C2	DA
											3	CIE	8	1	55921-C3	DA

2. PROPRIETATEA / POSESIA															
Titularul dreptului / posesiei			Proprietar=1 / Posesor=0	Data nașterii / CUI	Domiciliu / Sediul	Cota parte	Identificator entitate asociată	Cotă parte teren UI	Mod de dobândire	Act juridic			Obs. privitoare la proprietar		
Nume / Denumire	Inițiala tatălui	Prenume								Tip act	Nr. act / data	Emitent			
AGRI-ALIANȚA SRL,			1	21224140	Jud. neidentificat	1/1	130061		Convenție	act notarial	cvc aut 4021 / 22.11.2022	Taracila Camelia-Elena			
AGRI-ALIANȚA SRL,			1	21224140	Jud. neidentificat	1/1	C1, C2, C3		Convenție	act notarial	cvc aut 4021 / 22.11.2022	Taracila Camelia-Elena			

3. SARCINI / DEZMEMBRĂMINTE												
Titular			Data nașterii / CUI	Domiciliu / Sediul	Tipul sarcinii sau al dezmembrămintelor dreptului de proprietate	Cota parte	Identificator entitate asociată	Act juridic			Valoare ipotecă	Tip monedă
Nume / Denumire	Inițiala tatălui	Prenume						Tip act	Nr. act / data	Emitent		
-	-	-	-	-	-	-	-	-	-	-	-	-

4. NOTĂRI, PROCESE, INTERDICȚII				
Tipul notării	Tip act	Nr. act / data	Emitent	Identificator entitate asociată
-	-	-	-	-

5. OBSERVAȚII		
Imobil împrejmuit / neîmprejmuit	Imobil contestat / necontestat	Alte observații
Împrejmuit		



REGISTRUL CADASTRAL AL IMOBILELOR

ANEXA Nr. 2

UAT Tămășeu

Zonă cooperativizată (Co)

Sector cadastral nr. 130

1. DESCRIEREA IMOBILULUI																
DATE TEREN											DATE CONSTRUCȚII					
Identificator teren	Adresă imobil	Număr cadastral	Nr. CF	Suprafața măsurată	Intravilan / extra.(I/E)	Nr. top.	Nr. tarla	Nr. parcelă	Categorie folosință	Suprafață parcelă	Identificator construcție	Cod grupă destinație	Suprafața construită	Nr. niveluri	Nr. CF	Constr. cu acte (DA/NU)
130062	Intravilan, Loc. Satu Nou, Nr.1A, UAT. Tămășeu, Jud. Bihor; (Tarla: -, Parcela: -)		55922	4976	I				CC	4976						

2. PROPRIETATEA / POSESIA													
Titularul dreptului / posesiei			Proprietar=1 / Posesor=0	Data nașterii / CUI	Domiciliu / Sediu	Cota parte	Identificator entitate asociată	Cotă parte teren UI	Mod de dobândire	Act juridic			Obs. privitoare la proprietar
Nume / Denumire	Inițiala tatălui	Prenume								Tip act	Nr. act / data	Emitent	
IMO-ALIANȚA SRL.			1	22266039	Jud. neidentificat	1/1	130062		Convenție	act notarial	4317 / 04.12.2014	Bodea Raluca Giorgiana	

3. SARCINI / DEZMEMBRĂMINTE												
Titular			Data nașterii / CUI	Domiciliu / Sediu	Tipul sarcinii sau al dezmembrămintelor dreptului de proprietate	Cota parte	Identificator entitate asociată	Act juridic			Valoare ipotecă	Tip monedă
Nume / Denumire	Inițiala tatălui	Prenume						Tip act	Nr. act / data	Emitent		
-	-	-	-	-	-	-	-	-	-	-	-	-

4. NOTĂRI, PROCESE, INTERDICȚII				
Tipul notării	Tip act	Nr. act/ data	Emitent	Identificator entitate asociată
-	-	-	-	-

5. OBSERVAȚII		
Imobil împrejmuit/ neîmprejmuit	Imobil contestat/ necontestat	Alte observații
Împrejmuit		



REGISTRUL CADASTRAL AL IMOBILELOR

ANEXA Nr. 2

UAT Tămășeu
Zonă cooperativizată (Co)

Sector cadastral nr. 130

1. DESCRIEREA IMOBILULUI																
DATE TEREN											DATE CONSTRUCȚII					
Identificator teren	Adresă imobil	Număr cadastral	Nr. CF	Suprafața măsurată	Intravilan / extra.(I/E)	Nr. top.	Nr. tarla	Nr. parcelă	Categorie folosință	Suprafață parcelă	Identificator construcție	Cod grupă destinație	Suprafața construită	Nr. niveluri	Nr. CF	Constr. cu acte (DA/NU)
130063	Intravilan, Loc. Satu Nou, UAT. Tămășeu, Jud. Bihor; (Tarla: -, Parcela: 676)			1816	I			676	F	1816						

2. PROPRIETATEA / POSESIA													
Titularul dreptului / posesiei			Proprietar=1 / Posesor=0	Data nașterii / CUI	Domiciliu / Sediul	Cota parte	Identificator entitate asociată	Cotă parte teren UI	Mod de dobândire	Act juridic			Obs. privitoare la proprietar
Nume / Denumire	Inițiala tatălui	Prenume								Tip act	Nr. act / data	Emitent	
UAT TAMASEU			1	15297903	Loc. Tamaseu, UAT. Tămășeu, Jud. Bihor	1/1	130063		Lege	act normativ	7 / 13.03.1996	Parlamentul Romaniei	Proprietar neidentificat

3. SARCINI / DEZMEMBRĂMINTE												
Titular			Data nașterii / CUI	Domiciliu / Sediul	Tipul sarcinii sau al dezmembrămintelor dreptului de proprietate	Cota parte	Identificator entitate asociată	Act juridic			Valoare ipotecă	Tip monedă
Nume / Denumire	Inițiala tatălui	Prenume						Tip act	Nr. act / data	Emitent		
-	-	-	-	-	-	-	-	-	-	-	-	-

4. NOTĂRI, PROCESE, INTERDICȚII				
Tipul notării	Tip act	Nr. act / data	Emitent	Identificator entitate asociată
-	-	-	-	-

5. OBSERVAȚII		
Imobil împrejmuit / neîmprejmuit	Imobil contestat / necontestat	Alte observații
Neîmprejmuit		



REGISTRUL CADASTRAL AL IMOBILELOR

ANEXA Nr. 2

UAT Tămășeu
Zonă cooperativizată (Co)

Sector cadastral nr. 130

1. DESCRIEREA IMOBILULUI																
DATE TEREN											DATE CONSTRUCȚII					
Identificator teren	Adresă imobil	Număr cadastral	Nr. CF	Suprafața măsurată	Intravilan / extra.(I/E)	Nr. top.	Nr. tarla	Nr. parcelă	Categorie folosință	Suprafață parcelă	Identificator construcție	Cod grupă destinație	Suprafața construită	Nr. niveluri	Nr. CF	Constr. cu acte (DA/NU)
130064	Intravilan, Loc. Satu Nou, UAT. Tămășeu, Jud. Bihor; (Tarla: -, Parcela: 676)			2337	I			676	F	2337						

2. PROPRIETATEA / POSESIA													
Titularul dreptului / posesiei			Proprietar=1 / Posesor=0	Data nașterii / CUI	Domiciliu / Sediul	Cota parte	Identificator entitate asociată	Cotă parte teren UI	Mod de dobândire	Act juridic			Obs. privitoare la proprietar
Nume / Denumire	Inițiala tatălui	Prenume								Tip act	Nr. act / data	Emitent	
UAT TAMASEU			1	15297903	Loc. Tamaseu, UAT. Tămășeu, Jud. Bihor	1/1	130064		Lege	act normativ	7 / 13.03.1996	Parlamentul Romaniei	Proprietar neidentificat

3. SARCINI / DEZMEMBRĂMINTE												
Titular			Data nașterii / CUI	Domiciliu / Sediul	Tipul sarcinii sau al dezmembrămintelor dreptului de proprietate	Cota parte	Identificator entitate asociată	Act juridic			Valoare ipotecă	Tip monedă
Nume / Denumire	Inițiala tatălui	Prenume						Tip act	Nr. act / data	Emitent		
-	-	-	-	-	-	-	-	-	-	-	-	-

4. NOTĂRI, PROCESE, INTERDICȚII				
Tipul notării	Tip act	Nr. act / data	Emitent	Identificator entitate asociată
-	-	-	-	-

5. OBSERVAȚII		
Imobil împrejmuit / neîmprejmuit	Imobil contestat / necontestat	Alte observații
Neîmprejmuit		



REGISTRUL CADASTRAL AL IMOBILELOR

ANEXA Nr. 2

UAT Tămășeu
Zonă cooperativizată (Co)

Sector cadastral nr. 130

1. DESCRIEREA IMOBILULUI																
DATE TEREN											DATE CONSTRUCȚII					
Identificator teren	Adresă imobil	Număr cadastral	Nr. CF	Suprafața măsurată	Intravilan / extra.(I/E)	Nr. top.	Nr. tarla	Nr. parcelă	Categorie folosință	Suprafață parcelă	Identificator construcție	Cod grupă destinație	Suprafața construită	Nr. niveluri	Nr. CF	Constr. cu acte (DA/NU)
130065	Intravilan, Loc. Satu Nou, Nr.35 A, UAT. Tămășeu, Jud. Bihor; (Tarla: -, Parcela: 676)			327	I			676	A	327						

2. PROPRIETATEA / POSESIA															
Titularul dreptului / posesiei			Proprietar=1 / Posesor=0	Data nașterii / CUI	Domiciliu / Sediu	Cota parte	Identificator entitate asociată	Cotă parte teren UI	Mod de dobândire	Act juridic			Obs. privitoare la proprietar		
Nume / Denumire	Inițiala tatălui	Prenume								Tip act	Nr. act / data	Emitent			
SAVUTA		GRIGORE	0	13.12.1963	Jud. neidentificat	1/1	130065		Constituire	act administrativ	3146 Adeverinta de posesie / 06.09.2022	Primaria Tamaseu			

3. SARCINI / DEZMEMBRĂMINTE													
Titular			Data nașterii / CUI	Domiciliu / Sediu	Tipul sarcinii sau al dezmembrămintelor dreptului de proprietate	Cota parte	Identificator entitate asociată	Act juridic			Valoare ipotecă	Tip monedă	
Nume / Denumire	Inițiala tatălui	Prenume						Tip act	Nr. act / data	Emitent			
-	-	-	-	-	-	-	-	-	-	-	-	-	-

4. NOTĂRI, PROCESE, INTERDICȚII				
Tipul notării	Tip act	Nr. act / data	Emitent	Identificator entitate asociată
-	-	-	-	-

5. OBSERVAȚII		
Imobil împrejmuit / neîmprejmuit	Imobil contestat / necontestat	Alte observații
Neîmprejmuit		



REGISTRUL CADASTRAL AL IMOBILELOR

ANEXA Nr. 2

UAT Tămășeu
Zonă cooperativizată (Co)

Sector cadastral nr. 130

1. DESCRIEREA IMOBILULUI																
DATE TEREN											DATE CONSTRUCȚII					
Identificator teren	Adresă imobil	Număr cadastral	Nr. CF	Suprafața măsurată	Intravilan / extra.(I/E)	Nr. top.	Nr. tarla	Nr. parcelă	Categorie folosință	Suprafață parcelă	Identificator construcție	Cod grupă destinație	Suprafața construită	Nr. niveluri	Nr. CF	Constr. cu acte (DA/NU)
130066	Intravilan, Loc. Niued, UAT. Tămășeu, Jud. Bihor; (Tarla: -, Parcela: -)		684 NIUED	698	I	600/3, 599/2			A	698						

2. PROPRIETATEA / POSESIA													
Titularul dreptului / posesiei			Proprietar=1 / Posesor=0	Data nașterii / CUI	Domiciliu / Sediu	Cota parte	Identificator entitate asociată	Cotă parte teren UI	Mod de dobândire	Act juridic			Obs. privitoare la proprietar
Nume / Denumire	Inițiala tatălui	Prenume								Tip act	Nr. act / data	Emitent	
PETRUS		TEODOR CIPRIAN	1		Jud. neidentificat	1/1	130066		Convenție	act notarial	2251/2006 / 12.06.2006	BNP	necasatorit. Lipsa cnp

3. SARCINI / DEZMEMBRĂMINTE												
Titular			Data nașterii / CUI	Domiciliu / Sediu	Tipul sarcinii sau al dezmembrămintelor dreptului de proprietate	Cota parte	Identificator entitate asociată	Act juridic			Valoare ipotecă	Tip monedă
Nume / Denumire	Inițiala tatălui	Prenume						Tip act	Nr. act / data	Emitent		
-	-	-	-	-	-	-	-	-	-	-	-	-

4. NOTĂRI, PROCESE, INTERDICȚII				
Tipul notării	Tip act	Nr. act / data	Emitent	Identificator entitate asociată
-	-	-	-	-

5. OBSERVAȚII		
Imobil împrejmuit / neîmprejmuit	Imobil contestat / necontestat	Alte observații
Neîmprejmuit		Parte din CFE 50015



REGISTRUL CADASTRAL AL IMOBILELOR

ANEXA Nr. 2

UAT Tămășeu
Zonă cooperativizată (Co)

Sector cadastral nr. 130

1. DESCRIEREA IMOBILULUI																
DATE TEREN											DATE CONSTRUCȚII					
Identificator teren	Adresă imobil	Număr cadastral	Nr. CF	Suprafața măsurată	Intravilan / extra.(I/E)	Nr. top.	Nr. tarla	Nr. parcelă	Categorie folosință	Suprafață parcelă	Identificator construcție	Cod grupă destinație	Suprafața construită	Nr. niveluri	Nr. CF	Constr. cu acte (DA/NU)
130067	Intravilan, Loc. Satu Nou, UAT. Tămășeu, Jud. Bihor; (Tarla: -, Parcela: -)		189 Niuved	888	I	624/1			A	888						

2. PROPRIETATEA / POSESIA													
Titularul dreptului / posesiei			Proprietar=1 / Posesor=0	Data nașterii / CUI	Domiciliu / Sediu	Cota parte	Identificator entitate asociată	Cotă parte teren UI	Mod de dobândire	Act juridic			Obs. privitoare la proprietar
Nume / Denumire	Inițiala tatălui	Prenume								Tip act	Nr. act / data	Emitent	
UAT TAMASEU			1	15297903	Loc. Tamaseu, UAT. Tămășeu, Jud. Bihor	1/1	130067		Lege	act normativ	7 / 13.03.1996	Parlamentul Romaniei	Proprietar neidentificat

3. SARCINI / DEZMEMBRĂMINTE												
Titular			Data nașterii / CUI	Domiciliu / Sediu	Tipul sarcinii sau al dezmembrămintelor dreptului de proprietate	Cota parte	Identificator entitate asociată	Act juridic			Valoare ipotecă	Tip monedă
Nume / Denumire	Inițiala tatălui	Prenume						Tip act	Nr. act / data	Emitent		
-	-	-	-	-	-	-	-	-	-	-	-	-

4. NOTĂRI, PROCESE, INTERDICȚII				
Tipul notării	Tip act	Nr. act / data	Emitent	Identificator entitate asociată
-	-	-	-	-

5. OBSERVAȚII		
Imobil împrejmuit / neîmprejmuit	Imobil contestat / necontestat	Alte observații
Neîmprejmuit		



REGISTRUL CADASTRAL AL IMOBILELOR

ANEXA Nr. 2

UAT Tămășeu
Zonă cooperativizată (Co)

Sector cadastral nr. 130

1. DESCRIEREA IMOBILULUI																
DATE TEREN											DATE CONSTRUCȚII					
Identificator teren	Adresă imobil	Număr cadastral	Nr. CF	Suprafața măsurată	Intravilan / extra.(I/E)	Nr. top.	Nr. tarla	Nr. parcelă	Categorie folosință	Suprafață parcelă	Identificator construcție	Cod grupă destinație	Suprafața construită	Nr. niveluri	Nr. CF	Constr. cu acte (DA/NU)
130068	Intravilan, Loc. Satu Nou, UAT. Tămășeu, Jud. Bihor; (Tarla: -, Parcela: -)		47 Niuved	463	I	619/2, 619/3, 620/1, 620/2			A	463						

2. PROPRIETATEA / POSESIA													
Titularul dreptului / posesiei			Proprietar=1 / Posesor=0	Data nașterii / CUI	Domiciliu / Sediu	Cota parte	Identificator entitate asociată	Cotă parte teren UI	Mod de dobândire	Act juridic			Obs. privitoare la proprietar
Nume / Denumire	Inițiala tatălui	Prenume								Tip act	Nr. act / data	Emitent	
UAT TAMASEU			1	15297903	Loc. Tamaseu, UAT. Tămășeu, Jud. Bihor	1/1	130068		Lege	act normativ	7 / 13.03.1996	Parlamentul Romaniei	Proprietar neidentificat

3. SARCINI / DEZMEMBRĂMINTE												
Titular			Data nașterii / CUI	Domiciliu / Sediu	Tipul sarcinii sau al dezmembrămintelor dreptului de proprietate	Cota parte	Identificator entitate asociată	Act juridic			Valoare ipotecă	Tip monedă
Nume / Denumire	Inițiala tatălui	Prenume						Tip act	Nr. act / data	Emitent		
-	-	-	-	-	-	-	-	-	-	-	-	-

4. NOTĂRI, PROCESE, INTERDICȚII				
Tipul notării	Tip act	Nr. act / data	Emitent	Identificator entitate asociată
-	-	-	-	-

5. OBSERVAȚII		
Imobil împrejmuit / neîmprejmuit	Imobil contestat / necontestat	Alte observații
Neîmprejmuit		

