

## REGISTRUL CADASTRAL AL IMOBILELOR

ANEXA Nr. 2

UAT Tămășeu  
Zonă cooperativizată (Co)

Sector cadastral nr. 115

1. DESCRIEREA IMOBILULUI																
DATE TEREN											DATE CONSTRUCȚII					
Identificator teren	Adresă imobil	Număr cadastral	Nr. CF	Suprafața măsurată	Intravilan / extra.(I/E)	Nr. top.	Nr. tarla	Nr. parcelă	Categorie folosință	Suprafață parcelă	Identificator construcție	Cod grupă destinație	Suprafața construită	Nr. niveluri	Nr. CF	Constr. cu acte (DA/NU)
115000	Intravilan, Loc. Tamaseu, Nr.4, UAT. Tămășeu, Jud. Bihor; (Tarla: -, Parcela: -)		1 Tamaseu	1905	I	341/19, 341/32			CC	865	1	CL	84	1		DA
					I	341/19, 341/32		A	1040	2	CA	19	1		DA	

2. PROPRIETATEA / POSESIA													
Titularul dreptului / posesiei			Proprietar=1 / Posesor=0	Data nașterii / CUI	Domiciliu / Sediul	Cota parte	Identificator entitate asociată	Cotă parte teren UI	Mod de dobândire	Act juridic			Obs. privitoare la proprietar
Nume / Denumire	Inițiala tatălui	Prenume								Tip act	Nr. act / data	Emitent	
BOROS		SANDOR	1		JUD. NEIDENTIFICAT	1/1	115000		Reconstituire	act administrativ	539, Titlu de proprietate / 12.01.2015	CJPSDPAT BIHOR	LIPSA CNP
BOROS		SANDOR	1		JUD. NEIDENTIFICAT	1/1	C1, C2		Construire	act administrativ	3145, Adeverinta de constructii / 06.09.2022	Primaria Comunei Tamaseu	LIPSA CNP

3. SARCINI / DEZMEMBRĂMINTE												
Titular			Data nașterii / CUI	Domiciliu / Sediul	Tipul sarcinii sau al dezmembrămintelor dreptului de proprietate	Cota parte	Identificator entitate asociată	Act juridic			Valoare ipotecă	Tip monedă
Nume / Denumire	Inițiala tatălui	Prenume						Tip act	Nr. act / data	Emitent		
-	-	-	-	-	-	-	-	-	-	-	-	-

4. NOTĂRI, PROCESE, INTERDICȚII				
Tipul notării	Tip act	Nr. act / data	Emitent	Identificator entitate asociată
-	-	-	-	-

5. OBSERVAȚII		
Imobil împrejmuit / neîmprejmuit	Imobil contestat / necontestat	Alte observații
Împrejmuit		Imobil amplasat pe nr. topo. 341/34, 341/35, 341/41, 341/45



## REGISTRUL CADASTRAL AL IMOBILELOR

ANEXA Nr. 2

UAT Tămășeu  
Zonă cooperativizată (Co)

Sector cadastral nr. 115

1. DESCRIEREA IMOBILULUI																
DATE TEREN											DATE CONSTRUCȚII					
Identificator teren	Adresă imobil	Număr cadastral	Nr. CF	Suprafața măsurată	Intravilan / extra.(I/E)	Nr. top.	Nr. tarla	Nr. parcelă	Categorie folosință	Suprafață parcelă	Identificator construcție	Cod grupă destinație	Suprafața construită	Nr. niveluri	Nr. CF	Constr. cu acte (DA/NU)
115001	Intravilan, Loc. Tamaseu, Nr.5, UAT. Tămășeu, Jud. Bihor; (Tarla: -, Parcela: -)		55345	1865	I	341/9, 341/54			CC	809	1	CL	94	1	55345-C1	DA
					I	341/9, 341/54			A	1056						

2. PROPRIETATEA / POESIA													
Titularul dreptului / posesiei			Proprietar=1 / Posesor=0	Data nașterii / CUI	Domiciliu / Sediu	Cota parte	Identificator entitate asociată	Cotă parte teren UI	Mod de dobândire	Act juridic			Obs. privitoare la proprietar
Nume / Denumire	Inițiala tatălui	Prenume								Tip act	Nr. act / data	Emitent	
BURDEA		MARGIT	1	02.07.1968	Loc. Tamaseu, Nr.5, UAT. Tămășeu, Jud. Bihor	1/1	115001, C1		Convenție	act notarial	ACT DE PARTAJ SUCCES. AUT.13 / 29.01.2021	NEGRAU ANDREA-MONIKA	

3. SARCINI / DEZMEMBRĂMINTE												
Titular			Data nașterii / CUI	Domiciliu / Sediu	Tipul sarcinii sau al dezmembrămintelor dreptului de proprietate	Cota parte	Identificator entitate asociată	Act juridic			Valoare ipotecă	Tip monedă
Nume / Denumire	Inițiala tatălui	Prenume						Tip act	Nr. act / data	Emitent		
-	-	-	-	-	-	-	-	-	-	-	-	-

4. NOTĂRI, PROCESE, INTERDICȚII				
Tipul notării	Tip act	Nr. act / data	Emitent	Identificator entitate asociată
-	-	-	-	-

5. OBSERVAȚII		
Imobil împrejmuit / neîmprejmuit	Imobil contestat / necontestat	Alte observații
Împrejmuit		Parțial împrejmuit.



## REGISTRUL CADASTRAL AL IMOBILELOR

ANEXA Nr. 2

UAT Tămășeu  
Zonă cooperativizată (Co)

Sector cadastral nr. 115

1. DESCRIEREA IMOBILULUI																
DATE TEREN											DATE CONSTRUCȚII					
Identificator teren	Adresă imobil	Număr cadastral	Nr. CF	Suprafața măsurată	Intravilan / extra.(I/E)	Nr. top.	Nr. tarla	Nr. parcelă	Categorie folosință	Suprafață parcelă	Identificator construcție	Cod grupă destinație	Suprafața construită	Nr. niveluri	Nr. CF	Constr. cu acte (DA/NU)
115002	Intravilan, Loc. Tamaseu, Nr.6, UAT. Tămășeu, Jud. Bihor; (Tarla: -, Parcela: -)		1 Tamaseu	2142	I	341/10			CC	640	1	CL	77	1		DA
					I	341/10			A	1502						

2. PROPRIETATEA / POSESIA													
Titularul dreptului / posesiei			Proprietar=1 / Posesor=0	Data nașterii / CUI	Domiciliu / Sediul	Cota parte	Identificator entitate asociată	Cotă parte teren UI	Mod de dobândire	Act juridic			Obs. privitoare la proprietar
Nume / Denumire	Inițiala tatălui	Prenume								Tip act	Nr. act / data	Emitent	
HEBRISTEAN		FLORIAN	1		JUD. NEIDENTIFICAT	800/2142	115002		Reconstituire	act administrativ	6939, Titlu de proprietate / 25.09.2007	CJPSDPAT BIHOR	LIPSA CNP
SERAR		ELISABETA	0	06.09.1952	JUD. NEIDENTIFICAT	1342/2142	115002		Constituire	act administrativ	3146, Adeverinta de posesie / 06.09.2022	Primaria Comunei Tamaseu	
SERAR		ELISABETA	1		JUD. NEIDENTIFICAT	1/1	C1		Construire	act administrativ	3145, Adeverinta de constructii / 06.09.2022	Primaria Comunei Tamaseu	LIPSA CNP

3. SARCINI / DEZMEMBRĂMINTE												
Titular			Data nașterii / CUI	Domiciliu / Sediul	Tipul sarcinii sau al dezmembrămintelor dreptului de proprietate	Cota parte	Identificator entitate asociată	Act juridic			Valoare ipotecă	Tip monedă
Nume / Denumire	Inițiala tatălui	Prenume						Tip act	Nr. act / data	Emitent		
-	-	-	-	-	-	-	-	-	-	-	-	-

4. NOTĂRI, PROCESE, INTERDICȚII				
Tipul notării	Tip act	Nr. act / data	Emitent	Identificator entitate asociată
-	-	-	-	-

5. OBSERVAȚII		
Imobil împrejmuit / neîmprejmuit	Imobil contestat / necontestat	Alte observații
Neîmprejmuit		Amplasat si pe nr. topo. 341/32, 341/50, 341/45



## REGISTRUL CADASTRAL AL IMOBILELOR

ANEXA Nr. 2

UAT Tămășeu  
Zonă cooperativizată (Co)

Sector cadastral nr. 115

1. DESCRIEREA IMOBILULUI																
DATE TEREN											DATE CONSTRUCȚII					
Identificator teren	Adresă imobil	Număr cadastral	Nr. CF	Suprafața măsurată	Intravilan / extra.(I/E)	Nr. top.	Nr. tarla	Nr. parcelă	Categorie folosință	Suprafață parcelă	Identificator construcție	Cod grupă destinație	Suprafața construită	Nr. niveluri	Nr. CF	Constr. cu acte (DA/NU)
115003	Intravilan, Loc. Tamaseu, Nr.7, UAT. Tămășeu, Jud. Bihor; (Tarla: -, Parcela: -)		51856	2174	I	341/18			CC	800	1	CL	140	1	51856-C1	DA
					I	341/18			A	1374	2	CA	37	1		DA
											3	CA	50	1		DA

2. PROPRIETATEA / POSESIA													
Titularul dreptului / posesiei			Proprietar=1 / Posesor=0	Data nașterii / CUI	Domiciliu / Sediu	Cota parte	Identificator entitate asociată	Cotă parte teren UI	Mod de dobândire	Act juridic			Obs. privitoare la proprietar
Nume / Denumire	Inițiala tatălui	Prenume								Tip act	Nr. act / data	Emitent	
STATUL ROMAN			1	99999999999999	JUD. NEIDENTIFICAT	800/2174	115003		Lege	act normativ	0 / 05.03.1974	Parlament	
CSERVID		ZOLTAN	1		JUD. NEIDENTIFICAT	1/1	C1		Convenție	act notarial	aut.1640/2000 / 27.09.2000	BNP Igna Gheorghe	LIPSA CNP
CSERVID		OTILIA	1		JUD. NEIDENTIFICAT								LIPSA CNP
CSERVID		ZOLTAN	0	06.05.1974	JUD. NEIDENTIFICAT	1374/2174	115003		Constituire	act administrativ	3146, Adeverinta de posesie / 06.09.2022	Primaria Comunei Tamaseu	LIPSA CNP
CSERVID		ZOLTAN	1		JUD. NEIDENTIFICAT	1/1	C2, C3		Construire	act administrativ	3145, Adeverinta de constructii / 06.09.2022	Primaria Comunei Tamaseu	LIPSA CNP

3. SARCINI / DEZMEMBRĂMINTE													
Titular			Data nașterii / CUI	Domiciliu / Sediu	Tipul sarcinii sau al dezmembrămintelor dreptului de proprietate	Cota parte	Identificator entitate asociată	Act juridic			Valoare ipotecă	Tip monedă	
Nume / Denumire	Inițiala tatălui	Prenume						Tip act	Nr. act / data	Emitent			
CSERVID		ZOLTAN		JUD. NEIDENTIFICAT	Folosință	800/2174	115003	act notarial	0 / 28.09.2000	Parlament			
CSERVID		OTILIA		JUD. NEIDENTIFICAT									

4. NOTĂRI, PROCESE, INTERDICȚII														
Tipul notării							Tip act		Nr. act / data		Emitent		Identificator entitate asociată	
-							-		-		-		-	

5. OBSERVAȚII													
Imobil împrejmuit / neîmprejmuit				Imobil contestat / necontestat				Alte observații					
Împrejmuit								Imobil amplasat si pe nr. topo. 341/182					



## REGISTRUL CADASTRAL AL IMOBILELOR

ANEXA Nr. 2

UAT Tămășeu  
Zonă cooperativizată (Co)

Sector cadastral nr. 115

1. DESCRIEREA IMOBILULUI																
DATE TEREN											DATE CONSTRUCȚII					
Identificator teren	Adresă imobil	Număr cadastral	Nr. CF	Suprafața măsurată	Intravilan / extra.(I/E)	Nr. top.	Nr. tarla	Nr. parcelă	Categorie folosință	Suprafață parcelă	Identificator construcție	Cod grupă destinație	Suprafața construită	Nr. niveluri	Nr. CF	Constr. cu acte (DA/NU)
115004	Intravilan, Loc. Tamaseu, Nr.8, UAT. Tămășeu, Jud. Bihor; (Tarla: -, Parcela: -)		1497 Tamaseu	2228	I	341/12			CC	880	1	CL	71	1		DA
					I	341/12			A	1348	2	CA	45	1		DA

2. PROPRIETATEA / POSESIA													
Titularul dreptului / posesiei			Proprietar=1 / Posesor=0	Data nașterii / CUI	Domiciliu / Sediul	Cota parte	Identificator entitate asociată	Cotă parte teren UI	Mod de dobândire	Act juridic			Obs. privitoare la proprietar
Nume / Denumire	Inițiala tatălui	Prenume								Tip act	Nr. act / data	Emitent	
FEKETE		ERZSEBET	1		JUD. NEIDENTIFICAT	2100/2228	115004		Reconstituire	act administrativ	651, Titlu de proprietate / 31.10.1994	CJPSPAT BIHOR	LIPSA CNP
FEKETE		IRINA	0	01.02.1957	JUD. NEIDENTIFICAT	128/2228	115004		Constituire	act administrativ	3146, Adeverinta de posesie / 06.09.2022	Primaria Comunei Tamaseu	
FEKETE		IRINA	1		JUD. NEIDENTIFICAT	1/1	C1, C2		Construire	act administrativ	3145, Adeverinta de constructii / 06.09.2022	Primaria Comunei Tamaseu	LIPSA CNP

3. SARCINI / DEZMEMBRĂMINTE												
Titular			Data nașterii / CUI	Domiciliu / Sediul	Tipul sarcinii sau al dezmembrămintelor dreptului de proprietate	Cota parte	Identificator entitate asociată	Act juridic			Valoare ipotecă	Tip monedă
Nume / Denumire	Inițiala tatălui	Prenume						Tip act	Nr. act / data	Emitent		
-	-	-	-	-	-	-	-	-	-	-	-	-

4. NOTĂRI, PROCESE, INTERDICȚII				
Tipul notării	Tip act	Nr. act / data	Emitent	Identificator entitate asociată
Se noteaza posesia factica asupra cotei de proprietate de 2100 mp in favoarea lui - FEKETE IRINA	act administrativ	3146, Adeverinta de posesie / 06.09.2022	Primaria Comunei Tamaseu	115004

5. OBSERVAȚII		
Imobil împrejmuit/ neîmprejmuit	Imobil contestat/ necontestat	Alte observații
Neîmprejmuit		Imobil amplasat si pe nr. topo. 341/34



## REGISTRUL CADASTRAL AL IMOBILELOR

ANEXA Nr. 2

UAT Tămășeu

Zonă cooperativizată (Co)

Sector cadastral nr. 115

1. DESCRIEREA IMOBILULUI																
DATE TEREN											DATE CONSTRUCȚII					
Identificator teren	Adresă imobil	Număr cadastral	Nr. CF	Suprafața măsurată	Intravilan / extra.(I/E)	Nr. top.	Nr. tarla	Nr. parcelă	Categorie folosință	Suprafață parcelă	Identificator construcție	Cod grupă destinație	Suprafața construită	Nr. niveluri	Nr. CF	Constr. cu acte (DA/NU)
115005	Intravilan, Loc. Tamaseu, Nr.9, UAT. Tămășeu, Jud. Bihor; (Tarla: -, Parcela: -)		50199	2179	I	341/13, 341/54			CC	800	1	CL	82	1	50199-C1	DA
					I	341/13, 341/54			A	1379						

2. PROPRIETATEA / POSESIA													
Titularul dreptului / posesiei			Proprietar=1 / Posesor=0	Data nașterii / CUI	Domiciliu / Sediul	Cota parte	Identificator entitate asociată	Cotă parte teren UI	Mod de dobândire	Act juridic			Obs. privitoare la proprietar
Nume / Denumire	Inițiala tatălui	Prenume								Tip act	Nr. act / data	Emitent	
BACSO		LASZLO ZOLTAN	1		JUD. NEIDENTIFICAT	1/1	115005		Convenție	act notarial	911/2008 / 27.06.2008	BNP	si sotia LIPSA CNP
BACSO		ERIKA	1		JUD. NEIDENTIFICAT								LIPSA CNP
BACSO		LASZLO ZOLTAN	1		JUD. NEIDENTIFICAT	1/1	C1		Convenție	act notarial	911/2008 / 27.06.2008	BNP	si sotia LIPSA CNP
BACSO		ERIKA	1		JUD. NEIDENTIFICAT								LIPSA CNP

3. SARCINI / DEZMEMBRĂMINTE												
Titular			Data nașterii / CUI	Domiciliu / Sediul	Tipul sarcinii sau al dezmembrămintelor dreptului de proprietate	Cota parte	Identificator entitate asociată	Act juridic			Valoare ipotecă	Tip monedă
Nume / Denumire	Inițiala tatălui	Prenume						Tip act	Nr. act / data	Emitent		
RAIFFEISEN BANK SA			99999999999999	JUD. NEIDENTIFICAT	Ipotecă	1/1	115005, C1	act notarial	916/2008 / 27.06.2008	BNP	38650	CHF

4. NOTĂRI, PROCESE, INTERDICȚII				
Tipul notării	Tip act	Nr. act / data	Emitent	Identificator entitate asociată
Se noteaza interdicție de instrainare, dezmembrare, construire si grevare cu sarcini si servituti in favoarea RAIFFEISEN BANK SA	act notarial	916/2008 / 27.06.2008	BNP	115005, C1

5. OBSERVAȚII		
Imobil împrejmuit / neîmprejmuit	Imobil contestat / necontestat	Alte observații
Împrejmuit		Imobil amplasat si pe nr. topo. 341/32



## REGISTRUL CADASTRAL AL IMOBILELOR

ANEXA Nr. 2

UAT Tămășeu  
Zonă cooperativizată (Co)

Sector cadastral nr. 115

1. DESCRIEREA IMOBILULUI																
DATE TEREN											DATE CONSTRUCȚII					
Identificator teren	Adresă imobil	Număr cadastral	Nr. CF	Suprafața măsurată	Intravilan / extra.(I/E)	Nr. top.	Nr. tarla	Nr. parcelă	Categorie folosință	Suprafață parcelă	Identificator construcție	Cod grupă destinație	Suprafața construită	Nr. niveluri	Nr. CF	Constr. cu acte (DA/NU)
115006	Intravilan, Loc. Tamaseu, Nr.10, UAT. Tămășeu, Jud. Bihor; (Tarla: -, Parcela: -)	341/13	51888	2181	I	341/13			CC	1200	1	CL	141	1	51888-C1	DA
					I			A	981							

2. PROPRIETATEA / POSESIA															
Titularul dreptului / posesiei			Proprietar=1 / Posesor=0	Data nașterii / CUI	Domiciliu / Sediu	Cota parte	Identificator entitate asociată	Cotă parte teren UI	Mod de dobândire	Act juridic			Obs. privitoare la proprietar		
Nume / Denumire	Inițiala tatălui	Prenume								Tip act	Nr. act / data	Emitent			
STATUL ROMAN			1	99999999999999	Loc. Bucuresti Sectorul 1, UAT. București Sectorul 1, Jud. Municipiul București	1/1	115006		Lege	act normativ	0 / 08.08.1973	Parlament			
CSIRI		FERENCZ	1	07.04.1990	Jud: Neidentificat	1/1	C1		Convenție	act notarial	Contract de vanzare cumparare aut nr 1361 / 18.08.2016	NP Popescu Costel			
CSIRI		ARANKA-HAJNALKA	1	15.04.1993	Jud: Neidentificat										

3. SARCINI / DEZMEMBRĂMINTE													
Titular			Data nașterii / CUI	Domiciliu / Sediu	Tipul sarcinii sau al dezmembrămintelor dreptului de proprietate	Cota parte	Identificator entitate asociată	Act juridic			Valoare ipotecă	Tip monedă	
Nume / Denumire	Inițiala tatălui	Prenume						Tip act	Nr. act / data	Emitent			
-	-	-	-	-	-	-	-	-	-	-	-	-	-

4. NOTĂRI, PROCESE, INTERDICȚII				
Tipul notării	Tip act	Nr. act/ data	Emitent	Identificator entitate asociată
-	-	-	-	-

5. OBSERVAȚII		
Imobil împrejmuit/ neîmprejmuit	Imobil contestat/ necontestat	Alte observații
Împrejmuit		Imobil amplasat si pe nr. top. 341/54



## REGISTRUL CADASTRAL AL IMOBILELOR

ANEXA Nr. 2

UAT Tămășeu

Zonă cooperativizată (Co)

Sector cadastral nr. 115


1. DESCRIEREA IMOBILULUI																
DATE TEREN											DATE CONSTRUCȚII					
Identificator teren	Adresă imobil	Număr cadastral	Nr. CF	Suprafața măsurată	Intravilan / extra.(I/E)	Nr. top.	Nr. tarla	Nr. parcelă	Categorie folosință	Suprafață parcelă	Identificator construcție	Cod grupă destinație	Suprafața construită	Nr. niveluri	Nr. CF	Constr. cu acte (DA/NU)
115008	Intravilan, Loc. Tamaseu, Nr.11, 11A, UAT. Tămășeu, Jud. Bihor; (Tarla: -, Parcela: -)		1, 1497 Tamaseu	2246	I	341/14, 341/54			CC	755	1	CL	43	1		DA
					I	341/14, 341/54			A	1491	2	CL	78	1		DA

2. PROPRIETATEA / POSESIA													
Titularul dreptului / posesiei			Proprietar=1 / Posesor=0	Data nașterii / CUI	Domiciliu / Sediul	Cota parte	Identificator entitate asociată	Cotă parte teren UI	Mod de dobândire	Act juridic			Obs. privitoare la proprietar
Nume / Denumire	Inițiala tatălui	Prenume								Tip act	Nr. act / data	Emitent	
MOHACSI		ROZALIA	1		JUD. NEIDENTIFICAT	1/1	115008		Reconstituire	act administrativ	3471, Titlu de proprietate / 16.06.2005	CJPSPDPAT BIHOR	LIPSA CNP
MOHACSI		BARNA-ATTILA	1		JUD. NEIDENTIFICAT	1/1	C1		Construire	act administrativ	3145, Adeverinta de constructii / 06.09.2022	Primaria Comunei Tamaseu	LIPSA CNP
MOHACSI		KRISZTIAN CSABA	1		JUD. NEIDENTIFICAT	1/1	C2		Construire	act administrativ	3145, Adeverinta de constructii / 06.09.2022	Primaria Comunei Tamaseu	LIPSA CNP

3. SARCINI / DEZMEMBRĂMINTE												
Titular			Data nașterii / CUI	Domiciliu / Sediul	Tipul sarcinii sau al dezmembrămintelor dreptului de proprietate	Cota parte	Identificator entitate asociată	Act juridic			Valoare ipotecă	Tip monedă
Nume / Denumire	Inițiala tatălui	Prenume						Tip act	Nr. act / data	Emitent		
-	-	-	-	-	-	-	-	-	-	-	-	-

4. NOTĂRI, PROCESE, INTERDICȚII				
Tipul notării	Tip act	Nr. act / data	Emitent	Identificator entitate asociată
Se noteaza posesia factica asupra cotei de proprietate de 1123 mp in favoarea lui - MOHACSI BARNA-ATTILA	act administrativ	3146, Adeverinta de posesie / 06.09.2022	Primaria Comunei Tamaseu	115008
Se noteaza posesia factica asupra cotei de proprietate de 1123 mp in favoarea lui - MOHACSI KRISZTIAN CSABA				115008
Se noteaza TP nr. 3740, emis in data de 24.04.2007, prin care s-a reconstituit dreptul de proprietate in favoarea lui Mohacsi Rozalia.	act notarial	7 / 13.03.1996	Parlamentul Romaniei	115008

5. OBSERVAȚII		
Imobil împrejmuit / neîmprejmuit	Imobil contestat / necontestat	Alte observații
Împrejmuit		





## REGISTRUL CADASTRAL AL IMOBILELOR

ANEXA Nr. 2

UAT Tămășeu  
Zonă cooperativizată (Co)

Sector cadastral nr. 115

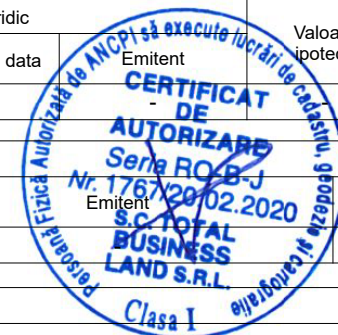
1. DESCRIEREA IMOBILULUI																
DATE TEREN											DATE CONSTRUCȚII					
Identificator teren	Adresă imobil	Număr cadastral	Nr. CF	Suprafața măsurată	Intravilan / extra.(I/E)	Nr. top.	Nr. tarla	Nr. parcelă	Categorie folosință	Suprafață parcelă	Identificator construcție	Cod grupă destinație	Suprafața construită	Nr. niveluri	Nr. CF	Constr. cu acte (DA/NU)
115009	Intravilan, Loc. Tamaseu, Nr.12, UAT. Tămășeu, Jud. Bihor; (Tarla: -, Parcela: -)		54797	2162	I	341/15, 341/54			CC	838	1	CL	98	2	54797-C1	DA
					I	341/54			A	1324	2	CA	31	1	54797-C2	DA

2. PROPRIETATEA / POSESIA															
Titularul dreptului / posesiei			Proprietar=1 / Posesor=0	Data nașterii / CUI	Domiciliu / Sediul	Cota parte	Identificator entitate asociată	Cotă parte teren UI	Mod de dobândire	Act juridic			Obs. privitoare la proprietar		
Nume / Denumire	Inițiala tatălui	Prenume								Tip act	Nr. act / data	Emitent			
NAGY		ERZSÉBET	1	01.06.1956	Loc. Tamaseu, Nr.12, UAT. Tămășeu, Jud. Bihor	1/1	115009		Convenție	act administrativ	CERTIF FISC 4137 / 01.02.2017	PRIM TAMASEU			
NAGY		BÁLINT	1	27.06.1954	Loc. Tamaseu, Nr.12, UAT. Tămășeu, Jud. Bihor										
NAGY		BÁLINT	1		Loc. Tamaseu, Nr.12, UAT. Tămășeu, Jud. Bihor	1/1	C1		Convenție	act administrativ	CERTIF FISC 4137 / 01.02.2017	PRIM TAMASEU	LIPSA CNP		
NAGY		ERZSÉBET	1		Loc. Tamaseu, Nr.12, UAT. Tămășeu, Jud. Bihor								LIPSA CNP		
NAGY		BÁLINT	1		Loc. Tamaseu, Nr.12, UAT. Tămășeu, Jud. Bihor	1/1	C2		Convenție	act administrativ	CERTIF FISC 4137 / 01.02.2017	PRIM TAMASEU	LIPSA CNP		
NAGY		ERZSÉBET	1		Loc. Tamaseu, Nr.12, UAT. Tămășeu, Jud. Bihor								LIPSA CNP		

3. SARCINI / DEZMEMBRĂMINTE															
Titular			Data nașterii / CUI	Domiciliu / Sediul	Tipul sarcinii sau al dezmembrămintelor dreptului de proprietate	Cota parte	Identificator entitate asociată	Act juridic			Valoare ipotecă	Tip monedă			
Nume / Denumire	Inițiala tatălui	Prenume						Tip act	Nr. act / data	Emitent					
-	-	-	-	-	-	-	-	-	-	-	-	-	-		

4. NOTĂRI, PROCESE, INTERDICȚII															
Tipul notării						Tip act		Nr. act / data		Identificator entitate asociată					
-						-		-		-					

5. OBSERVAȚII															
Imobil împrejmuit / neîmprejmuit				Imobil contestat / necontestat				Alte observații							
Împrejmuit															



## REGISTRUL CADASTRAL AL IMOBILELOR

ANEXA Nr. 2

UAT Tămășeu

Zonă cooperativizată (Co)

Sector cadastral nr. 115

1. DESCRIEREA IMOBILULUI																
DATE TEREN											DATE CONSTRUCȚII					
Identificator teren	Adresă imobil	Număr cadastral	Nr. CF	Suprafața măsurată	Intravilan / extra.(I/E)	Nr. top.	Nr. tarla	Nr. parcelă	Categorie folosință	Suprafață parcelă	Identificator construcție	Cod grupă destinație	Suprafața construită	Nr. niveluri	Nr. CF	Constr. cu acte (DA/NU)
115010	Intravilan, Loc. Tamaseu, Nr.13, UAT. Tămășeu, Jud. Bihor; (Tarla: -, Parcela: -)		54600	2125	I				CC	742	1	CL	125	1	54600-C1	DA
					I			A	1383							

2. PROPRIETATEA / POSESIA													
Titularul dreptului / posesiei			Proprietar=1 / Posesor=0	Data nașterii / CUI	Domiciliu / Sediu	Cota parte	Identificator entitate asociată	Cotă parte teren UI	Mod de dobândire	Act juridic			Obs. privitoare la proprietar
Nume / Denumire	Inițiala tatălui	Prenume								Tip act	Nr. act / data	Emitent	
PETCA		CARMEN	1	12.07.1976	Jud: Neidentificat	1/1	115010		Convenție	act notarial	CVC AUT.2627 / 23.09.2016	Tomulescu Laurentiu Sebastian	necasatorita
PETCA		CARMEN	1		Jud: Neidentificat	1/1	C1		Convenție	act notarial	CVC AUT.2627 / 23.09.2016	Tomulescu Laurentiu Sebastian	necasatorita LIPSA CNP

3. SARCINI / DEZMEMBRĂMINTE												
Titular			Data nașterii / CUI	Domiciliu / Sediu	Tipul sarcinii sau al dezmembrămintelor dreptului de proprietate	Cota parte	Identificator entitate asociată	Act juridic			Valoare ipotecă	Tip monedă
Nume / Denumire	Inițiala tatălui	Prenume						Tip act	Nr. act / data	Emitent		
BANCA TRANSILVANIA S.A.			6096200	Jud: CLUJ, Strada: Razboieni, Nr: 1	Ipotecă	1/1	115010, C1	act notarial	C.IP. AUT.2628 / 23.09.2016	Tomulescu Laurentiu Sebastian	106400	LEI

4. NOTĂRI, PROCESE, INTERDICȚII				
Tipul notării	Tip act	Nr. act/ data	Emitent	Identificator entitate asociată
Se noteaza interdictia de instrainare, , grevare, schimb, inchiriere, dezmembrare , alipire, demolare, construire, restructurare si amenajare in favoarea SC. BANCA TRANSILVANIA SA.	act notarial	C.IP.AUT.2628 / 23.09.2016	Tomulescu Laurentiu Sebastian	115010, C1

5. OBSERVAȚII		
Imobil împrejmuit/ neîmprejmuit	Imobil contestat/ necontestat	Alte observații
Împrejmuit		



## REGISTRUL CADASTRAL AL IMOBILELOR

ANEXA Nr. 2

UAT Tămășeu

Zonă cooperativizată (Co)

Sector cadastral nr. 115

1. DESCRIEREA IMOBILULUI																
DATE TEREN											DATE CONSTRUCȚII					
Identificator teren	Adresă imobil	Număr cadastral	Nr. CF	Suprafața măsurată	Intravilan / extra.(I/E)	Nr. top.	Nr. tarla	Nr. parcelă	Categorie folosință	Suprafață parcelă	Identificator construcție	Cod grupă destinație	Suprafața construită	Nr. niveluri	Nr. CF	Constr. cu acte (DA/NU)
115011	Intravilan, Loc. Tamaseu, Nr.14, 15, UAT. Tămășeu, Jud. Bihor; (Tarla: -, Parcela: -)		55812	2175	I	341/17, 341/54			CC	772	1	CL	78	1	55812-C1	DA
					I	341/17, 341/54			A	1403	2	CL	79	1	55812-C2	DA

2. PROPRIETATEA / POSESIA													
Titularul dreptului / posesiei			Proprietar=1 / Posesor=0	Data nașterii / CUI	Domiciliu / Sediul	Cota parte	Identificator entitate asociată	Cotă parte teren UI	Mod de dobândire	Act juridic			Obs. privitoare la proprietar
Nume / Denumire	Inițiala tatălui	Prenume								Tip act	Nr. act / data	Emitent	
NAGY		LASZLÓ-SANDOR	1		Loc. Tamaseu, Nr.14, UAT. Tămășeu, Jud. Bihor	2084/2175	115011		Lege	act administrativ	Certificat fiscal / 26.01.2022	Comuna Tamaseu	LIPSA CNP
NAGY		LASZLÓ-SANDOR	1		Loc. Tamaseu, Nr.14, UAT. Tămășeu, Jud. Bihor	1/1	C1, C2		Construire	act administrativ	Adeverinta nr.32 / 26.01.2022	Comuna Tamaseu	LIPSA CNP
NAGY		LASZLO-SANDOR	0	19.02.1976	JUD. NEIDENTIFICAT	91/2175	115011		Constituire	act administrativ	3146, Adeverinta de posesie / 06.09.2022	Primaria Comunei Tamaseu	

3. SARCINI / DEZMEMBRĂMINTE													
Titular			Data nașterii / CUI	Domiciliu / Sediul	Tipul sarcinii sau al dezmembrămintelor dreptului de proprietate	Cota parte	Identificator entitate asociată	Act juridic			Valoare ipotecă	Tip monedă	
Nume / Denumire	Inițiala tatălui	Prenume						Tip act	Nr. act / data	Emitent			
-	-	-	-	-	-	-	-	-	-	-	-	-	-

4. NOTĂRI, PROCESE, INTERDICȚII				
Tipul notării	Tip act	Nr. act / data	Emitent	Identificator entitate asociată
-	-	-	-	-

5. OBSERVAȚII		
Imobil împrejmuit / neîmprejmuit	Imobil contestat / necontestat	Alte observații
Neîmprejmuit		



## REGISTRUL CADASTRAL AL IMOBILELOR

ANEXA Nr. 2

UAT Tămășeu

Zonă cooperativizată (Co)

Sector cadastral nr. 115

1. DESCRIEREA IMOBILULUI																
DATE TEREN											DATE CONSTRUCȚII					
Identificator teren	Adresă imobil	Număr cadastral	Nr. CF	Suprafața măsurată	Intravilan / extra.(I/E)	Nr. top.	Nr. tarla	Nr. parcelă	Categorie folosință	Suprafață parcelă	Identificator construcție	Cod grupă destinație	Suprafața construită	Nr. niveluri	Nr. CF	Constr. cu acte (DA/NU)
115012	Intravilan, Loc. Tamaseu, Nr.16, UAT. Tămășeu, Jud. Bihor; (Tarla: -, Parcela: -)		51344	2140	I	341/8			CC	776	1	CL	137	1	51344-C1	DA
					I	341/8			A	1364						

2. PROPRIETATEA / POSESIA													
Titularul dreptului / posesiei			Proprietar=1 / Posesor=0	Data nașterii / CUI	Domiciliu / Sediul	Cota parte	Identificator entitate asociată	Cotă parte teren UI	Mod de dobândire	Act juridic			Obs. privitoare la proprietar
Nume / Denumire	Inițiala tatălui	Prenume								Tip act	Nr. act / data	Emitent	
STATUL ROMAN			1	999999999999999	Loc. Bucuresti Sectorul 1, UAT. București Sectorul 1, Jud. Municipiul București	800/2140	115012		Expropriere	act normativ	0 / 22.01.1974	Parlament	
KISS		ETELCA	1		JUD. NEIDENTIFICAT	1/2	C1		Convenție	act notarial	570 din 1995 / 30.11.1995	Notariatul de Stat Județean Bihor	LIPSA CNP
KISS		ETELCA	1	28.03.1948	Romania, Jud. BIHOR, Str. TAMASEU, Nr. Postal 16	4/16	C1		Succesiune	act notarial	Certificat de mostenitor 15 din dosar succesoral nr 16 / 13.07.2015	BNP PURDEA MARIANA	sotie - 1/2 parte
DARJAN		ETELKA	1		JUD. NEIDENTIFICAT								fiica - 1/2 parte LIPSA CNP
DARJAN		MARIUS	1	23.10.1971	Loc. Tamaseu, Nr.16, UAT. Tămășeu, Jud. Bihor	4/16	C1		Convenție	act notarial	contract de vânzare-cumpărare autentificat sub nr. 139 / 03.03.2020	NP Purdea Mariana	și soția
DARJAN		ETELKA	1		JUD. NEIDENTIFICAT								LIPSA CNP
DARJAN		ETELKA	0	20.06.1973	JUD. NEIDENTIFICAT	1340/2140	115012		Constituire	act administrativ	3146, Adeverinta de posesie 06.09.2022	Primaria Comunei Tamaseu	

3. SARCINI / DEZMEMBRĂMINTE													
Titular			Data nașterii / CUI	Domiciliu / Sediul	Tipul sarcinii sau al dezmembrămintelor dreptului de proprietate	Cota parte	Identificator entitate asociată	Act juridic			Valoarea ipotecă	Tip monedă	
Nume / Denumire	Inițiala tatălui	Prenume						Tip act	Nr. act / data	Emitent			
KISS		ETELCA		JUD. NEIDENTIFICAT	Folosință	1/1	115012	act notarial	570 / 30.11.1995	Not. de Stat Județean Bihor			
KISS		ETELCA	28.03.1948	Romania, Jud. BIHOR, Str. TAMASEU, Nr. Postal 16	Folosință	4/16	115012	act notarial	Certificat de mostenitor 15 din dosar succesoral nr 16 / 13.07.2015	BNP PURDEA MARIANA			
DARJAN		ETELKA		JUD. NEIDENTIFICAT									

**3. SARCINI / DEZMEMBRĂMINTE**

Titular			Data nașterii / CUI	Domiciliu / Sediu	Tipul sarcinii sau al dezmembrămintelor dreptului de proprietate	Cota parte	Identificator entitate asociată	Act juridic			Valoare ipotecă	Tip monedă
Nume / Denumire	Inițiala tatălui	Prenume						Tip act	Nr. act / data	Emitent		
DARJAN		MARIUS	23.10.1971	Loc. Tamaseu, Nr.16, UAT. Tămășeu, Jud. Bihor	Folosință	4/16	115012	act notarial	contract de vânzare-cumpărare autentificat sub nr. 139 / 03.03.2020	NP Purdea Mariana		
DARJAN		ETELKA		Loc. Tamaseu, Nr.16, UAT. Tămășeu, Jud. Bihor								

**4. NOTĂRI, PROCESE, INTERDICȚII**

Tipul notării	Tip act	Nr. act/ data	Emitent	Identificator entitate asociată
-	-	-	-	-

**5. OBSERVAȚII**

Imobil împrejmuit/ neîmprejmuit	Imobil contestat/ necontestat	Alte observații
Neîmprejmuit		Imobil amplasat si pe nr. topo. 341/19, 341/32.



## REGISTRUL CADASTRAL AL IMOBILELOR

ANEXA Nr. 2

UAT Tămășeu  
Zonă cooperativizată (Co)

Sector cadastral nr. 115

1. DESCRIEREA IMOBILULUI																
DATE TEREN											DATE CONSTRUCȚII					
Identificator teren	Adresă imobil	Număr cadastral	Nr. CF	Suprafața măsurată	Intravilan / extra.(I/E)	Nr. top.	Nr. tarla	Nr. parcelă	Categorie folosință	Suprafață parcelă	Identificator construcție	Cod grupă destinație	Suprafața construită	Nr. niveluri	Nr. CF	Constr. cu acte (DA/NU)
115013	Intravilan, Loc. Tamaseu, Nr.17, UAT. Tămășeu, Jud. Bihor; (Tarla: -, Parcela: -)		55342	2133	I	341/54, 341/20			CC	940	1	CL	137	1	55342-C1	DA
					I	341/54, 341/20			A	1193	2	CA	12	1	55342-C2	DA
											3	CA	22	1	55342-C3	DA
											4	CA	40	1	55342-C4	DA

2. PROPRIETATEA / POSESIA													
Titularul dreptului / posesiei			Proprietar=1 / Posesor=0	Data nașterii / CUI	Domiciliu / Sediu	Cota parte	Identificator entitate asociată	Cotă parte teren UI	Mod de dobândire	Act juridic			Obs. privitoare la proprietar
Nume / Denumire	Inițiala tatălui	Prenume								Tip act	Nr. act / data	Emitent	
ELEK		EMERIC	1	20.07.1938	JUD. NEIDENTIFICAT	1/1	115013		Reconstituire	act administrativ	TP 11960 / 07.11.2008	CJPSPDPAT BIHOR	
ELEK		EMERIC	1		JUD. NEIDENTIFICAT	1/1	C1, C2, C3, C4		Construire	act administrativ	TP 11960 / 07.11.2008	CJPSPDPAT BIHOR	LIPSA CNP

3. SARCINI / DEZMEMBRĂMINTE												
Titular			Data nașterii / CUI	Domiciliu / Sediu	Tipul sarcinii sau al dezmembrămintelor dreptului de proprietate	Cota parte	Identificator entitate asociată	Act juridic			Valoare ipotecă	Tip monedă
Nume / Denumire	Inițiala tatălui	Prenume						Tip act	Nr. act / data	Emitent		
-	-	-	-	-	-	-	-	-	-	-	-	-

4. NOTĂRI, PROCESE, INTERDICȚII				
Tipul notării	Tip act	Nr. act / data	Emitent	Identificator entitate asociată
-	-	-	-	-

5. OBSERVAȚII		
Imobil împrejmuit / neîmprejmuit	Imobil contestat / necontestat	Alte observații
Împrejmuit		Parțial împrejmuit.



## REGISTRUL CADASTRAL AL IMOBILELOR

ANEXA Nr. 2

UAT Tămășeu  
Zonă cooperativizată (Co)

Sector cadastral nr. 115

1. DESCRIEREA IMOBILULUI																
DATE TEREN											DATE CONSTRUCȚII					
Identificator teren	Adresă imobil	Număr cadastral	Nr. CF	Suprafața măsurată	Intravilan / extra.(I/E)	Nr. top.	Nr. tarla	Nr. parcelă	Categorie folosință	Suprafață parcelă	Identificator construcție	Cod grupă destinație	Suprafața construită	Nr. niveluri	Nr. CF	Constr. cu acte (DA/NU)
115014	Intravilan, Loc. Tamaseu, Nr.18, UAT. Tămășeu, Jud. Bihor; (Tarla: -, Parcela: -)		55881	2163	I	341/54, 341/6			CC	916	1	CL	124	1	55881-C1	DA
					I	341/54, 341/6			A	1247	2	CA	82	1	55881-C2	DA
											3	CA	10	1	55881-C3	DA
											4	CA	16	1	55881-C4	DA

2. PROPRIETATEA / POSESIA													
Titularul dreptului / posesiei			Proprietar=1 / Posesor=0	Data nașterii / CUI	Domiciliu / Sediul	Cota parte	Identificator entitate asociată	Cotă parte teren UI	Mod de dobândire	Act juridic			Obs. privitoare la proprietar
Nume / Denumire	Inițiala tatălui	Prenume								Tip act	Nr. act / data	Emitent	
GÎRDACS		TIBERIU	1	31.08.1968	Loc. Tamaseu, Nr.18, UAT. Tămășeu, Jud. Bihor	1/1	115014, C1		Convenție	act administrativ	ADEVERINTA nr. 1981 / 18.05.2022	PRIMARIA COMUNEI TAMASEU	
GÎRDACS		VOICHIȚA-NADIA	1	31.05.1967	Loc. Tamaseu, Nr.18, UAT. Tămășeu, Jud. Bihor								
GÎRDACS		TIBERIU	1		Loc. Tamaseu, Nr.18, UAT. Tămășeu, Jud. Bihor	1/1	C2, C3, C4		Lege	act administrativ	ADEVERINTA nr. 1981 / 18.05.2022	PRIMARIA COMUNEI TAMASEU	LIPSA CNP
GÎRDACS		VOICHIȚA-NADIA	1		Loc. Tamaseu, Nr.18, UAT. Tămășeu, Jud. Bihor								LIPSA CNP

3. SARCINI / DEZMEMBRĂMINTE												
Titular			Data nașterii / CUI	Domiciliu / Sediul	Tipul sarcinii sau al dezmembrămintelor dreptului de proprietate	Cota parte	Identificator entitate asociată	Act juridic			Valoare ipotecă	Tip monedă
Nume / Denumire	Inițiala tatălui	Prenume						Tip act	Nr. act / data	Emitent		
-	-	-	-	-	-	-	-	-	-	-	-	-

4. NOTĂRI, PROCESE, INTERDICȚII				
Tipul notării	Tip act	Nr. act / data	Emitent	Identificator entitate asociată
-	-	-	-	-

5. OBSERVAȚII		
Imobil împrejmuit / neîmprejmuit	Imobil contestat / necontestat	Alte observații
Împrejmuit		Parțial împrejmuit.



## REGISTRUL CADASTRAL AL IMOBILELOR

ANEXA Nr. 2

UAT Tămășeu

Zonă cooperativizată (Co)

Sector cadastral nr. 115

1. DESCRIEREA IMOBILULUI																
DATE TEREN											DATE CONSTRUCȚII					
Identificator teren	Adresă imobil	Număr cadastral	Nr. CF	Suprafața măsurată	Intravilan / extra.(I/E)	Nr. top.	Nr. tarla	Nr. parcelă	Categorie folosință	Suprafață parcelă	Identificator construcție	Cod grupă destinație	Suprafața construită	Nr. niveluri	Nr. CF	Constr. cu acte (DA/NU)
115015	Intravilan, Loc. Tamaseu, Nr.19, UAT. Tămășeu, Jud. Bihor; (Tarla: -, Parcela: -)		55821	2162	I	341/21, 341/54			CC	1197	1	CL	79	1	55821-C1	DA
					I	341/21, 341/54			A	965	2	CA	23	1	55821-C2	DA
											3	CA	329	1	55821-C3	DA

2. PROPRIETATEA / POSESIA													
Titularul dreptului / posesiei			Proprietar=1 / Posesor=0	Data nașterii / CUI	Domiciliu / Sediul	Cota parte	Identificator entitate asociată	Cotă parte teren UI	Mod de dobândire	Act juridic			Obs. privitoare la proprietar
Nume / Denumire	Inițiala tatălui	Prenume								Tip act	Nr. act / data	Emitent	
JURCA		AUREL-NICOLAE	1	28.12.1955	Loc. Tamaseu, Nr.19, UAT. Tămășeu, Jud. Bihor	1/1	115015, C1		Convenție	înscris sub semnătura privată	41 / 11.01.2022	SC GEOPARTNER SRL	cas.
JURCA		ILEANA	1	05.09.1964	Loc. Oradea, Bdul. DACIA, Nr.72, Bl.AN41, Et.3, Ap.11, UAT. Oradea, Jud. Bihor								
JURCA		AUREL-NICOLAE	1		Loc. Tamaseu, Nr.19, UAT. Tămășeu, Jud. Bihor	1/1	C2, C3		Construire	act administrativ	283 / 21.01.2022	PRIMARIA COMUNEI TAMASEU	LIPSA CNP
JURCA		ILEANA	1		Loc. Oradea, Bdul. DACIA, Nr.72, Bl.AN41, Et.3, Ap.11, UAT. Oradea, Jud. Bihor								LIPSA CNP

3. SARCINI / DEZMEMBRĂMINTE												
Titular			Data nașterii / CUI	Domiciliu / Sediul	Tipul sarcinii sau al dezmembrămintelor dreptului de proprietate	Cota parte	Identificator entitate asociată	Act juridic			Valoare ipotecă	Tip monedă
Nume / Denumire	Inițiala tatălui	Prenume						Tip act	Nr. act / data	Emitent		
-	-	-	-	-	-	-	-	-	-	-	-	-

4. NOTĂRI, PROCESE, INTERDICȚII			
Tipul notării	Tip act	Nr. act / data	Identificator entitate asociată
-	-	-	-

5. OBSERVAȚII		
Imobil împrejmuit / neîmprejmuit	Imobil contestat / necontestat	Alte observații
Împrejmuit		Partial împrejmuit.





## REGISTRUL CADASTRAL AL IMOBILELOR

ANEXA Nr. 2

UAT Tămășeu

Zonă cooperativizată (Co)

Sector cadastral nr. 115

1. DESCRIEREA IMOBILULUI																
DATE TEREN											DATE CONSTRUCȚII					
Identificator teren	Adresă imobil	Număr cadastral	Nr. CF	Suprafața măsurată	Intravilan / extra.(I/E)	Nr. top.	Nr. tarla	Nr. parcelă	Categorie folosință	Suprafață parcelă	Identificator construcție	Cod grupă destinație	Suprafața construită	Nr. niveluri	Nr. CF	Constr. cu acte (DA/NU)
115016	Intravilan, Loc. Tamaseu, Nr.20, UAT. Tămășeu, Jud. Bihor; (Tarla: -, Parcela: -)		1497 Tamaseu	2175	I	341/22			CC	830	1	CL	76	1		DA
					I	341/22		A	1345							

2. PROPRIETATEA / POSESIA															
Titularul dreptului / posesiei			Proprietar=1 / Posesor=0	Data nașterii / CUI	Domiciliu / Sediul	Cota parte	Identificator entitate asociată	Cotă parte teren UI	Mod de dobândire	Act juridic			Obs. privitoare la proprietar		
Nume / Denumire	Inițiala tatălui	Prenume								Tip act	Nr. act / data	Emitent			
BOROS		IULIANA MARIA	0	03.01.1952	JUD. NEIDENTIFICAT	1/1	115016		Constituire	act administrativ	3146, Adeverinta de posesie / 06.09.2022	Primaria Comunei Tamaseu			
BOROS		IULIANA MARIA	1		JUD. NEIDENTIFICAT	1/1	C1		Construire	act administrativ	3145, Adeverinta de constructii / 06.09.2022	Primaria Comunei Tamaseu	LIPSA CNP		

3. SARCINI / DEZMEMBRĂMINTE															
Titular			Data nașterii / CUI	Domiciliu / Sediul	Tipul sarcinii sau al dezmembrămintelor dreptului de proprietate	Cota parte	Identificator entitate asociată	Act juridic			Valoare ipotecă	Tip monedă			
Nume / Denumire	Inițiala tatălui	Prenume						Tip act	Nr. act / data	Emitent					
-	-	-	-	-	-	-	-	-	-	-	-	-	-		

4. NOTĂRI, PROCESE, INTERDICȚII															
Tipul notării						Tip act		Nr. act / data		Emitent			Identificator entitate asociată		
-						-		-		-			-		

5. OBSERVAȚII															
Imobil împrejmuit / neîmprejmuit				Imobil contestat / necontestat				Alte observații							
Împrejmuit															



## REGISTRUL CADASTRAL AL IMOBILELOR

ANEXA Nr. 2

UAT Tămășeu

Zonă cooperativizată (Co)

Sector cadastral nr. 115

1. DESCRIEREA IMOBILULUI																
DATE TEREN										DATE CONSTRUCȚII						
Identificator teren	Adresă imobil	Număr cadastral	Nr. CF	Suprafața măsurată	Intravilan / extra.(I/E)	Nr. top.	Nr. tarla	Nr. parcelă	Categorie folosință	Suprafață parcelă	Identificator construcție	Cod grupă destinație	Suprafața construită	Nr. niveluri	Nr. CF	Constr. cu acte (DA/NU)
115017	Intravilan, Loc. Tamaseu, Nr.21, UAT. Tămășeu, Jud. Bihor; (Tarla: -, Parcela: -)		51864	1575	I	341/49			CC	700	1	CL	66	1	51864-C1	DA
					I	341/49			A	875	2	CL	50	1		DA

2. PROPRIETATEA / POSESIA															
Titularul dreptului / posesiei			Proprietar=1 / Posesor=0	Data nașterii / CUI	Domiciliu / Sediul	Cota parte	Identificator entitate asociată	Cotă parte teren UI	Mod de dobândire	Act juridic			Obs. privitoare la proprietar		
Nume / Denumire	Inițiala tatălui	Prenume								Tip act	Nr. act / data	Emitent			
STATUL ROMAN			1	99999999999999	Loc. Bucuresti Sectorul 6, UAT. București Sectorul 6, Jud. Municipiul București	150/1574	115017		Convenție	act notarial	dezmembrare / 08.08.1973	Notariat			
SZABO		IOAN-ZOLTAN	1		JUD. NEIDENTIFICAT	2/3	C1		Convenție	act notarial	aut.2787/1997 / 03.07.1997	BNP Dehelean Cornel	casat. cu LIPSA CNP		
SZABO		ILONA	1		JUD. NEIDENTIFICAT								fiica, 3/8 parte LIPSA CNP		
MELEG		DAVID-ISTVAN	1		JUD. NEIDENTIFICAT	1/3	C1		Convenție	act notarial	aut.2322/2002 / 15.08.2002	BNP dehelean si Voinea	LIPSA CNP		
SZABO		IOAN-ZOLTAN	0	08.10.1951	JUD. NEIDENTIFICAT	1424/1574	115017		Constituire	act administrativ	3146, Adeverinta de posesie / 06.09.2022	Primaria Comunei Tamaseu			
SZABO		IOAN-ZOLTAN	1		JUD. NEIDENTIFICAT	1/1	C2		Construire	act administrativ	3145, Adeverinta de constructii / 06.09.2022	Primaria Comunei Tamaseu	LIPSA CNP		
SZABO		ILONA	1		JUD. NEIDENTIFICAT								LIPSA CNP		
MELEG		DAVID ISTVAN	1		JUD. NEIDENTIFICAT								LIPSA CNP		

3. SARCINI / DEZMEMBRĂMINTE															
Titular			Data nașterii / CUI	Domiciliu / Sediul	Tipul sarcinii sau al dezmembărintelor dreptului de proprietate	Cota parte	Identificator entitate asociată	Act juridic			Valoare ipotecă	Tip monedă			
Nume / Denumire	Inițiala tatălui	Prenume						Tip act	Nr. act / data	Emitent					
SZABO		IOAN-ZOLTAN		JUD. NEIDENTIFICAT	Folosință	1/1	115017	act notarial	aut.2787/1997 / 03.07.1997	BNP Dehelean Cornel					
SZABO		ILONA		JUD. NEIDENTIFICAT											

4. NOTĂRI, PROCESE, INTERDICȚII															
Tipul notării						Tip act		Nr. act / data		Emitent		Identificator entitate asociată			
-						-		-		-		-			

5. OBSERVAȚII															
Imobil împrejmuit / neîmprejmuit				Imobil contestat / necontestat				Alte observații							
Împrejmuit															

## REGISTRUL CADASTRAL AL IMOBILELOR

ANEXA Nr. 2

UAT Tămășeu  
Zonă cooperativizată (Co)

Sector cadastral nr. 115

1. DESCRIEREA IMOBILULUI																
DATE TEREN											DATE CONSTRUCȚII					
Identificator teren	Adresă imobil	Număr cadastral	Nr. CF	Suprafața măsurată	Intravilan / extra.(I/E)	Nr. top.	Nr. tarla	Nr. parcelă	Categorie folosință	Suprafață parcelă	Identificator construcție	Cod grupă destinație	Suprafața construită	Nr. niveluri	Nr. CF	Constr. cu acte (DA/NU)
115018	Intravilan, Loc. Tamaseu, Nr.22, UAT. Tămășeu, Jud. Bihor; (Tarla: -, Parcela: -)	12	50324	1019	I				CC	800	2	CL	114	2	50324-C2	DA
					I			A	219							

2. PROPRIETATEA / POSESIA													
Titularul dreptului / posesiei			Proprietar=1 / Posesor=0	Data nașterii / CUI	Domiciliu / Sediul	Cota parte	Identificator entitate asociată	Cotă parte teren UI	Mod de dobândire	Act juridic			Obs. privitoare la proprietar
Nume / Denumire	Inițiala tatălui	Prenume								Tip act	Nr. act / data	Emitent	
DUBOVAN		GHIZELA	1		JUD. NEIDENTIFICAT	800/1019	115018		Construire	act notarial	658/2004 / 29.07.2004	BNP Maria Popa	LIPSA CNP
DUBOVAN		GIZELA	1		Jud: Neidentificat	1/1	C2		Construire	act administrativ	autorizatie de construire nr. 3 / 21.04.2005	Primaria Comunei Tamaseu	LIPSA CNP
DUBOVAN		GIZELA	0	09.04.1957	JUD. NEIDENTIFICAT	219/1019	115018		Constituire	act administrativ	3146, Adeverinta de posesie / 06.09.2022	Primaria Comunei Tamaseu	

3. SARCINI / DEZMEMBRĂMINTE												
Titular			Data nașterii / CUI	Domiciliu / Sediul	Tipul sarcinii sau al dezmembrămintelor dreptului de proprietate	Cota parte	Identificator entitate asociată	Act juridic			Valoare ipotecă	Tip monedă
Nume / Denumire	Inițiala tatălui	Prenume						Tip act	Nr. act / data	Emitent		
-	-	-	-	-	-	-	-	-	-	-	-	-

4. NOTĂRI, PROCESE, INTERDICȚII				
Tipul notării	Tip act	Nr. act / data	Emitent	Identificator entitate asociată
-	-	-	-	-

5. OBSERVAȚII		
Imobil împrejmuit / neîmprejmuit	Imobil contestat / necontestat	Alte observații
Neîmprejmuit		Imobil amplasat si pe nr. topo. 341/32



## REGISTRUL CADASTRAL AL IMOBILELOR

ANEXA Nr. 2

UAT Tămășeu  
Zonă cooperativizată (Co)

Sector cadastral nr. 115

1. DESCRIEREA IMOBILULUI																
DATE TEREN											DATE CONSTRUCȚII					
Identificator teren	Adresă imobil	Număr cadastral	Nr. CF	Suprafața măsurată	Intravilan / extra.(I/E)	Nr. top.	Nr. tarla	Nr. parcelă	Categorie folosință	Suprafață parcelă	Identificator construcție	Cod grupă destinație	Suprafața construită	Nr. niveluri	Nr. CF	Constr. cu acte (DA/NU)
115019	Intravilan, Loc. Tamaseu, UAT. Tămășeu, Jud. Bihor; (Tarla: -, Parcela: -)		1497 Tamaseu	242	I	341/54			A	242						

2. PROPRIETATEA / POSESIA													
Titularul dreptului / posesiei			Proprietar=1 / Posesor=0	Data nașterii / CUI	Domiciliu / Sediu	Cota parte	Identificator entitate asociată	Cotă parte teren UI	Mod de dobândire	Act juridic			Obs. privitoare la proprietar
Nume / Denumire	Inițiala tatălui	Prenume								Tip act	Nr. act / data	Emitent	
DUBOVAN		GIZELA	1		JUD. NEIDENTIFICAT	1/1	115019		Succesiune	act notarial	51, Certificat de mostenitor / 27.01.2002	BNP Maria Popa	fica LIPSA CNP

3. SARCINI / DEZMEMBRĂMINTE													
Titular			Data nașterii / CUI	Domiciliu / Sediu	Tipul sarcinii sau al dezmembrămintelor dreptului de proprietate	Cota parte	Identificator entitate asociată	Act juridic			Valoare ipotecă	Tip monedă	
Nume / Denumire	Inițiala tatălui	Prenume						Tip act	Nr. act / data	Emitent			
-	-	-	-	-	-	-	-	-	-	-	-	-	-

4. NOTĂRI, PROCESE, INTERDICȚII				
Tipul notării	Tip act	Nr. act/ data	Emitent	Identificator entitate asociată
-	-	-	-	-

5. OBSERVAȚII		
Imobil împrejmuit/ neîmprejmuit	Imobil contestat/ necontestat	Alte observații
Neîmprejmuit		



## REGISTRUL CADASTRAL AL IMOBILELOR

ANEXA Nr. 2

UAT Tămășeu

Zonă cooperativizată (Co)

Sector cadastral nr. 115

1. DESCRIEREA IMOBILULUI																
DATE TEREN										DATE CONSTRUCȚII						
Identificator teren	Adresă imobil	Număr cadastral	Nr. CF	Suprafața măsurată	Intravilan / extra.(I/E)	Nr. top.	Nr. tarla	Nr. parcelă	Categorie folosință	Suprafață parcelă	Identificator construcție	Cod grupă destinație	Suprafața construită	Nr. niveluri	Nr. CF	Constr. cu acte (DA/NU)
115020	Intravilan, Loc. Tamaseu, Nr.23, UAT. Tămășeu, Jud. Bihor; (Tarla: -, Parcela: -)		51865	853	I	341/44			CC	360	1	CL	62	1	51865-C1	DA
					I	341/44			A	493						

2. PROPRIETATEA / POSESIA															
Titularul dreptului / posesiei			Proprietar=1 / Posesor=0	Data nașterii / CUI	Domiciliu / Sediul	Cota parte	Identificator entitate asociată	Cotă parte teren UI	Mod de dobândire	Act juridic			Obs. privitoare la proprietar		
Nume / Denumire	Inițiala tatălui	Prenume								Tip act	Nr. act / data	Emitent			
STATUL ROMAN			1	99999999999999	Loc. Bucuresti Sectorul 1, UAT. București Sectorul 1, Jud. Municipiul București	150/853	115020		Lege	act normativ	0 / 08.08.1973	Parlament			
RICZA		IOSIF	1		JUD. NEIDENTIFICAT	1/1	C1		Construire	act administrativ	380/1979 / 02.04.1979	c.l.com.Biharia	si sotia LIPSA CNP		
RICZA		ILEANA	1		JUD. NEIDENTIFICAT								LIPSA CNP		
RITA		ILONA	0	16.08.1937	JUD. NEIDENTIFICAT	703/853	115020		Constituire	act administrativ	3146, Adeverinta de posesie / 06.09.2022	Primaria Comunei Tamaseu			

3. SARCINI / DEZMEMBRĂMINTE															
Titular			Data nașterii / CUI	Domiciliu / Sediul	Tipul sarcinii sau al dezmembrămintelor dreptului de proprietate	Cota parte	Identificator entitate asociată	Act juridic			Valoare ipotecă	Tip monedă			
Nume / Denumire	Inițiala tatălui	Prenume						Tip act	Nr. act / data	Emitent					
RICZA		IOSIF		JUD. NEIDENTIFICAT	Folosință	1/1	115020	act administrativ	de atribuire 27/1979 / 02.04.1979	Cons.Pop.Biharia					
RICZA		ILEANA		JUD. NEIDENTIFICAT											

4. NOTĂRI, PROCESE, INTERDICȚII															
Tipul notării						Tip act			Nr. act/ data			Emitent			Identificator entitate asociată
-						-			-			-			-

5. OBSERVAȚII															
Imobil împrejmuit/ neîmprejmuit				Imobil contestat/ necontestat				Alte observații							
Împrejmuit								Imobil amplasat si pe nr. topo. 341/64							



## REGISTRUL CADASTRAL AL IMOBILELOR

ANEXA Nr. 2

UAT Tămășeu  
Zonă cooperativizată (Co)

Sector cadastral nr. 115

1. DESCRIEREA IMOBILULUI																
DATE TEREN											DATE CONSTRUCȚII					
Identificator teren	Adresă imobil	Număr cadastral	Nr. CF	Suprafața măsurată	Intravilan / extra.(I/E)	Nr. top.	Nr. tarla	Nr. parcelă	Categorie folosință	Suprafață parcelă	Identificator construcție	Cod grupă destinație	Suprafața construită	Nr. niveluri	Nr. CF	Constr. cu acte (DA/NU)
115021	Intravilan, Loc. Tamaseu, UAT. Tămășeu, Jud. Bihor; (Tarla: -, Parcela: -)		51282	845	I	341/54			DR	845						

2. PROPRIETATEA / POSESIA													
Titularul dreptului / posesiei			Proprietar=1 / Posesor=0	Data nașterii / CUI	Domiciliu / Sediu	Cota parte	Identificator entitate asociată	Cotă parte teren UI	Mod de dobândire	Act juridic			Obs. privitoare la proprietar
Nume / Denumire	Inițiala tatălui	Prenume								Tip act	Nr. act / data	Emitent	
COMUNA TAMASEU			1	15297903	Loc. Tamaseu, UAT. Tămășeu, Jud. Bihor	1/1	115021		Lege	act administrativ	HCL. NR.44 / 16.08.2010	PRIMARIA COMUNEI TAMASEU	domeniu public

3. SARCINI / DEZMEMBRĂMINTE													
Titular			Data nașterii / CUI	Domiciliu / Sediu	Tipul sarcinii sau al dezmembrămintelor dreptului de proprietate	Cota parte	Identificator entitate asociată	Act juridic			Valoare ipotecă	Tip monedă	
Nume / Denumire	Inițiala tatălui	Prenume						Tip act	Nr. act / data	Emitent			
-	-	-	-	-	-	-	-	-	-	-	-	-	-

4. NOTĂRI, PROCESE, INTERDICȚII				
Tipul notării	Tip act	Nr. act / data	Emitent	Identificator entitate asociată
-	-	-	-	-

5. OBSERVAȚII		
Imobil împrejmuit / neîmprejmuit	Imobil contestat / necontestat	Alte observații
Neîmprejmuit		



## REGISTRUL CADASTRAL AL IMOBILELOR

ANEXA Nr. 2

UAT Tămășeu  
Zonă cooperativizată (Co)

Sector cadastral nr. 115

1. DESCRIEREA IMOBILULUI																
DATE TEREN											DATE CONSTRUCȚII					
Identificator teren	Adresă imobil	Număr cadastral	Nr. CF	Suprafața măsurată	Intravilan / extra.(I/E)	Nr. top.	Nr. tarla	Nr. parcelă	Categorie folosință	Suprafață parcelă	Identificator construcție	Cod grupă destinație	Suprafața construită	Nr. niveluri	Nr. CF	Constr. cu acte (DA/NU)
115022	Intravilan, Loc. Tamaseu, UAT. Tămășeu, Jud. Bihor; (Tarla: -, Parcela: -)		1497 Tamaseu	690	I	341/54			DR	310						
					I	341/54			F	380						

2. PROPRIETATEA / POSESIA													
Titularul dreptului / posesiei			Proprietar=1 / Posesor=0	Data nașterii / CUI	Domiciliu / Sediu	Cota parte	Identificator entitate asociată	Cotă parte teren UI	Mod de dobândire	Act juridic			Obs. privitoare la proprietar
Nume / Denumire	Inițiala tatălui	Prenume								Tip act	Nr. act / data	Emitent	
UAT TAMASEU			1	15297903	Loc. Tamaseu, UAT. Tămășeu, Jud. Bihor	1/1	115022		Lege	act normativ	7 / 13.03.1996	Parlamentul Romaniei	Proprietar neidentificat.

3. SARCINI / DEZMEMBRĂMINTE													
Titular			Data nașterii / CUI	Domiciliu / Sediu	Tipul sarcinii sau al dezmembrămintelor dreptului de proprietate	Cota parte	Identificator entitate asociată	Act juridic			Valoare ipotecă	Tip monedă	
Nume / Denumire	Inițiala tatălui	Prenume						Tip act	Nr. act / data	Emitent			
-	-	-	-	-	-	-	-	-	-	-	-	-	-

4. NOTĂRI, PROCESE, INTERDICȚII				
Tipul notării	Tip act	Nr. act / data	Emitent	Identificator entitate asociată
-	-	-	-	-

5. OBSERVAȚII		
Imobil împrejmuit / neîmprejmuit	Imobil contestat / necontestat	Alte observații
Neîmprejmuit		



## REGISTRUL CADASTRAL AL IMOBILELOR

ANEXA Nr. 2

UAT Tămășeu  
Zonă cooperativizată (Co)

Sector cadastral nr. 115

1. DESCRIEREA IMOBILULUI																
DATE TEREN											DATE CONSTRUCȚII					
Identificator teren	Adresă imobil	Număr cadastral	Nr. CF	Suprafața măsurată	Intravilan / extra.(I/E)	Nr. top.	Nr. tarla	Nr. parcelă	Categorie folosință	Suprafață parcelă	Identificator construcție	Cod grupă destinație	Suprafața construită	Nr. niveluri	Nr. CF	Constr. cu acte (DA/NU)
115023	Intravilan, Loc. Tamaseu, UAT. Tămășeu, Jud. Bihor; (Tarla: -, Parcela: -)		1497 Tamaseu	3373	I	341/54			DR	3373						

2. PROPRIETATEA / POSESIA													
Titularul dreptului / posesiei			Proprietar=1 / Posesor=0	Data nașterii / CUI	Domiciliu / Sediu	Cota parte	Identificator entitate asociată	Cotă parte teren UI	Mod de dobândire	Act juridic			Obs. privitoare la proprietar
Nume / Denumire	Inițiala tatălui	Prenume								Tip act	Nr. act / data	Emitent	
UAT TAMASEU			1	15297903	Loc. Tamaseu, UAT. Tămășeu, Jud. Bihor	1/1	115023		Lege	act normativ	7 / 13.03.1996	Parlamentul Romaniei	Proprietar neidentificat.

3. SARCINI / DEZMEMBRĂMINTE													
Titular			Data nașterii / CUI	Domiciliu / Sediu	Tipul sarcinii sau al dezmembrămintelor dreptului de proprietate	Cota parte	Identificator entitate asociată	Act juridic			Valoare ipotecă	Tip monedă	
Nume / Denumire	Inițiala tatălui	Prenume						Tip act	Nr. act / data	Emitent			
-	-	-	-	-	-	-	-	-	-	-	-	-	-

4. NOTĂRI, PROCESE, INTERDICȚII				
Tipul notării	Tip act	Nr. act / data	Emitent	Identificator entitate asociată
-	-	-	-	-

5. OBSERVAȚII		
Imobil împrejmuit / neîmprejmuit	Imobil contestat / necontestat	Alte observații
Neîmprejmuit		





## REGISTRUL CADASTRAL AL IMOBILELOR

ANEXA Nr. 2

UAT Tămășeu

Zonă cooperativizată (Co)

Sector cadastral nr. 115

1. DESCRIEREA IMOBILULUI																
DATE TEREN											DATE CONSTRUCȚII					
Identificator teren	Adresă imobil	Număr cadastral	Nr. CF	Suprafața măsurată	Intravilan / extra.(I/E)	Nr. top.	Nr. tarla	Nr. parcelă	Categorie folosință	Suprafață parcelă	Identificator construcție	Cod grupă destinație	Suprafața construită	Nr. niveluri	Nr. CF	Constr. cu acte (DA/NU)
115024	Intravilan, Loc. Tamaseu, Nr.210, UAT. Tămășeu, Jud. Bihor; (Tarla: -, Parcela: -)	624	51678	1110	I				A	810	1	CL	86	1	51678-C1	DA
					I				CC	300	2	CA	42	1	51678-C2	DA

2. PROPRIETATEA / POSESIA													
Titularul dreptului / posesiei			Proprietar=1 / Posesor=0	Data nașterii / CUI	Domiciliu / Sediul	Cota parte	Identificator entitate asociată	Cotă parte teren UI	Mod de dobândire	Act juridic			Obs. privitoare la proprietar
Nume / Denumire	Inițiala tatălui	Prenume								Tip act	Nr. act / data	Emitent	
GANGOS		FLORIAN	1		JUD. NEIDENTIFICAT	1/1	115024		Succesiune	act notarial	1/2008-dos.1/2008 / 14.01.2007	BNP	bun propriu LIPSA CNP
GANGOS		FLORIAN	1		JUD. NEIDENTIFICAT	1/1	C1		Succesiune	act notarial	1/2008-dos.1/2008 / 14.01.2007	BNP	bun propriu LIPSA CNP
GANGOS		FLORIAN	1		JUD. NEIDENTIFICAT	1/1	C2		Succesiune	act notarial	1/2008-dos.1/2008 / 14.01.2007	BNP	bun propriu LIPSA CNP

3. SARCINI / DEZMEMBRĂMINTE												
Titular			Data nașterii / CUI	Domiciliu / Sediul	Tipul sarcinii sau al dezmembrămintelor dreptului de proprietate	Cota parte	Identificator entitate asociată	Act juridic			Valoare ipotecă	Tip monedă
Nume / Denumire	Inițiala tatălui	Prenume						Tip act	Nr. act / data	Emitent		
-	-	-	-	-	-	-	-	-	-	-	-	-

4. NOTĂRI, PROCESE, INTERDICȚII				
Tipul notării	Tip act	Nr. act/ data	Emitent	Identificator entitate asociată
-	-	-	-	-

5. OBSERVAȚII		
Imobil împrejmuit/ neîmprejmuit	Imobil contestat/ necontestat	Alte observații
Împrejmuit		



## REGISTRUL CADASTRAL AL IMOBILELOR

ANEXA Nr. 2

UAT Tămășeu  
Zonă cooperativizată (Co)

Sector cadastral nr. 115

1. DESCRIEREA IMOBILULUI																
DATE TEREN											DATE CONSTRUCȚII					
Identificator teren	Adresă imobil	Număr cadastral	Nr. CF	Suprafața măsurată	Intravilan / extra.(I/E)	Nr. top.	Nr. tarla	Nr. parcelă	Categorie folosință	Suprafață parcelă	Identificator construcție	Cod grupă destinație	Suprafața construită	Nr. niveluri	Nr. CF	Constr. cu acte (DA/NU)
115025	Intravilan, Loc. Tamaseu, Nr.211, UAT. Tămășeu, Jud. Bihor; (Tarla: -, Parcela: -)		1497 Tamaseu	415	I	341/54			CC	415	1	CL	56	1		DA

2. PROPRIETATEA / POSESIA															
Titularul dreptului / posesiei			Proprietar=1 / Posesor=0	Data nașterii / CUI	Domiciliu / Sediul	Cota parte	Identificator entitate asociată	Cotă parte teren UI	Mod de dobândire	Act juridic			Obs. privitoare la proprietar		
Nume / Denumire	Inițiala tatălui	Prenume								Tip act	Nr. act / data	Emitent			
BORZASI		ZOLTAN	1		JUD. NEIDENTIFICAT	1/1	115025		Convenție	act notarial	1995, Contract de vanzare cumparare / 19.06.2006	NP Ochis Lucia	si sotia LIPSA CNP		
BORZASI		ANNA MARIA	1		JUD. NEIDENTIFICAT								LIPSA CNP		
BORZASI		ZOLTAN	1		JUD. NEIDENTIFICAT	1/1	C1		Construire	act administrativ	3145, Adeverinta de constructii / 06.09.2022	Primaria Comunei Tamaseu	LIPSA CNP		
BORZASI		ANNA MARIA	1		JUD. NEIDENTIFICAT								LIPSA CNP		

3. SARCINI / DEZMEMBRĂMINTE													
Titular			Data nașterii / CUI	Domiciliu / Sediul	Tipul sarcinii sau al dezmembrămintelor dreptului de proprietate	Cota parte	Identificator entitate asociată	Act juridic			Valoare ipotecă	Tip monedă	
Nume / Denumire	Inițiala tatălui	Prenume						Tip act	Nr. act / data	Emitent			
-	-	-	-	-	-	-	-	-	-	-	-	-	-

4. NOTĂRI, PROCESE, INTERDICȚII				
Tipul notării	Tip act	Nr. act / data	Emitent	Identificator entitate asociată
-	-	-	-	-

5. OBSERVAȚII		
Imobil împrejmuit / neîmprejmuit	Imobil contestat / necontestat	Alte observații
Neîmprejmuit		



## REGISTRUL CADASTRAL AL IMOBILELOR

ANEXA Nr. 2

UAT Tămășeu  
Zonă cooperativizată (Co)

Sector cadastral nr. 115

1. DESCRIEREA IMOBILULUI																
DATE TEREN											DATE CONSTRUCȚII					
Identificator teren	Adresă imobil	Număr cadastral	Nr. CF	Suprafața măsurată	Intravilan / extra.(I/E)	Nr. top.	Nr. tarla	Nr. parcelă	Categorie folosință	Suprafață parcelă	Identificator construcție	Cod grupă destinație	Suprafața construită	Nr. niveluri	Nr. CF	Constr. cu acte (DA/NU)
115026	Intravilan, Loc. Tamaseu, Nr.212, UAT. Tămășeu, Jud. Bihor; (Tarla: -, Parcela: -)		1497 Tamaseu	702	I	341/54			CC	702	1	CL	95	1		DA

2. PROPRIETATEA / POSESIA													
Titularul dreptului / posesiei			Proprietar=1 / Posesor=0	Data nașterii / CUI	Domiciliu / Sediul	Cota parte	Identificator entitate asociată	Cotă parte teren UI	Mod de dobândire	Act juridic			Obs. privitoare la proprietar
Nume / Denumire	Inițiala tatălui	Prenume								Tip act	Nr. act / data	Emitent	
VERES		JOZSEF	1		JUD. NEIDENTIFICAT	1/1	115026, C1		Convenție	act notarial	Aut 290, Contract de schimb / 29.01.2010	BNP	bun propriu LIPSA CNP

3. SARCINI / DEZMEMBRĂMINTE												
Titular			Data nașterii / CUI	Domiciliu / Sediul	Tipul sarcinii sau al dezmembrămintelor dreptului de proprietate	Cota parte	Identificator entitate asociată	Act juridic			Valoare ipotecă	Tip monedă
Nume / Denumire	Inițiala tatălui	Prenume						Tip act	Nr. act / data	Emitent		
-	-	-	-	-	-	-	-	-	-	-	-	-

4. NOTĂRI, PROCESE, INTERDICȚII				
Tipul notării	Tip act	Nr. act / data	Emitent	Identificator entitate asociată
-	-	-	-	-

5. OBSERVAȚII		
Imobil împrejmuit / neîmprejmuit	Imobil contestat / necontestat	Alte observații
Împrejmuit		



## REGISTRUL CADASTRAL AL IMOBILELOR

ANEXA Nr. 2

UAT Tămășeu  
Zonă cooperativizată (Co)

Sector cadastral nr. 115


1. DESCRIEREA IMOBILULUI																
DATE TEREN											DATE CONSTRUCȚII					
Identificator teren	Adresă imobil	Număr cadastral	Nr. CF	Suprafața măsurată	Intravilan / extra.(I/E)	Nr. top.	Nr. tarla	Nr. parcelă	Categorie folosință	Suprafață parcelă	Identificator construcție	Cod grupă destinație	Suprafața construită	Nr. niveluri	Nr. CF	Constr. cu acte (DA/NU)
115027	Intravilan, Loc. Tamaseu, Nr.213, UAT. Tămășeu, Jud. Bihor; (Tarla: -, Parcela: -)		55472	1127	I				CC	533	1	CL	104	1	55472-C1	DA
					I				A	594	2	CA	31	1	55472-C2	DA
											3	CA	27	1	55472-C3	DA
											4	CA	32	1	55472-C4	DA
											5	CA	90	1	55472-C5	DA

2. PROPRIETATEA / POSESIA													
Titularul dreptului / posesiei			Proprietar=1 / Posesor=0	Data nașterii / CUI	Domiciliu / Sediul	Cota parte	Identificator entitate asociată	Cotă parte teren UI	Mod de dobândire	Act juridic			Obs. privitoare la proprietar
Nume / Denumire	Inițiala tatălui	Prenume								Tip act	Nr. act / data	Emitent	
TULKOS		ZOLTAN	1		JUD. NEIDENTIFICAT	250/1187	115027		Convenție	act notarial	aut.2483/2001 / 23.10.2001	BNP Maxim Alexandru	si sotia LIPSA CNP
TULKOS		PARASCHIVA	1		JUD. NEIDENTIFICAT								LIPSA CNP
TULKOS		ZOLTAN	1		JUD. NEIDENTIFICAT	1/1	C1		Convenție	act notarial	aut.2483/2001 / 23.10.2001	BNP Maxim Alexandru	si sotia LIPSA CNP
TULKOS		PARASCHIVA	1		JUD. NEIDENTIFICAT								LIPSA CNP
TULKOS		ZOLTAN	1		JUD. NEIDENTIFICAT	937/1187	115027		Convenție	act notarial	CVC AUT. 1512 / 22.11.2018	Dimitriu Georgel Irinel	LIPSA CNP
TULKOS		PARASCHIVA	1	14.11.1945	Loc. Tamaseu, Nr.213, UAT. Tămășeu, Jud. Bihor								casatorita cu
TULKOS		ZOLTAN	1		JUD. NEIDENTIFICAT	1/1	C2, C3, C4, C5		Convenție	act notarial	CVC AUT. 1512 / 22.11.2018	Dimitriu Georgel Irinel	LIPSA CNP
TULKOS		PARASCHIVA	1		JUD. NEIDENTIFICAT								LIPSA CNP

3. SARCINI / DEZMEMBRĂMINTE												
Titular			Data nașterii / CUI	Domiciliu / Sediul	Tipul sarcinii sau al dezmembrămintelor dreptului de proprietate	Cota parte	Identificator entitate asociată	Act juridic			Valoare ipotecă	Tip monedă
Nume / Denumire	Inițiala tatălui	Prenume						Tip act	Nr. act / data	Emitent		
-	-	-	-	-	-	-	-	-	-	-	-	-

4. NOTĂRI, PROCESE, INTERDICȚII			
Tipul notării	Tip act	Nr. act/ data	Identificator entitate asociată
-	-	-	-

5. OBSERVAȚII		
Imobil împrejmuit/ neîmprejmuit	Imobil contestat/ necontestat	Alte observații
Împrejmuit		



## REGISTRUL CADASTRAL AL IMOBILELOR

ANEXA Nr. 2

UAT Tămășeu  
Zonă cooperativizată (Co)

Sector cadastral nr. 115

1. DESCRIEREA IMOBILULUI																
DATE TEREN										DATE CONSTRUCȚII						
Identificator teren	Adresă imobil	Număr cadastral	Nr. CF	Suprafața măsurată	Intravilan / extra.(I/E)	Nr. top.	Nr. tarla	Nr. parcelă	Categorie folosință	Suprafață parcelă	Identificator construcție	Cod grupă destinație	Suprafața construită	Nr. niveluri	Nr. CF	Constr. cu acte (DA/NU)
115028	Intravilan, Loc. Tamaseu, Nr.214, UAT. Tămășeu, Jud. Bihor; (Tarla: -, Parcela: -)		589 Tamaseu	382	I	225/1			CC	382	1	CL	44	1		NU
											2	CA	30	1		NU

2. PROPRIETATEA / POSESIA													
Titularul dreptului / posesiei			Proprietar=1 / Posesor=0	Data nașterii / CUI	Domiciliu / Sediu	Cota parte	Identificator entitate asociată	Cotă parte teren UI	Mod de dobândire	Act juridic			Obs. privitoare la proprietar
Nume / Denumire	Inițiala tatălui	Prenume								Tip act	Nr. act / data	Emitent	
UAT TAMASEU			1	15297903	Loc. Tamaseu, UAT. Tămășeu, Jud. Bihor	1/1	115028		Lege	act normativ	7 / 13.03.1996	Parlamentul Romaniei	Proprietar neidentificat.

3. SARCINI / DEZMEMBRĂMINTE												
Titular			Data nașterii / CUI	Domiciliu / Sediu	Tipul sarcinii sau al dezmembrămintelor dreptului de proprietate	Cota parte	Identificator entitate asociată	Act juridic			Valoare ipotecă	Tip monedă
Nume / Denumire	Inițiala tatălui	Prenume						Tip act	Nr. act / data	Emitent		
-	-	-	-	-	-	-	-	-	-	-	-	-

4. NOTĂRI, PROCESE, INTERDICȚII				
Tipul notării	Tip act	Nr. act / data	Emitent	Identificator entitate asociată
-	-	-	-	-

5. OBSERVAȚII		
Imobil împrejmuit / neîmprejmuit	Imobil contestat / necontestat	Alte observații
Împrejmuit		



## REGISTRUL CADASTRAL AL IMOBILELOR

ANEXA Nr. 2

UAT Tămășeu  
Zonă cooperativizată (Co)

Sector cadastral nr. 115

1. DESCRIEREA IMOBILULUI																
DATE TEREN										DATE CONSTRUCȚII						
Identificator teren	Adresă imobil	Număr cadastral	Nr. CF	Suprafața măsurată	Intravilan / extra.(I/E)	Nr. top.	Nr. tarla	Nr. parcelă	Categorie folosință	Suprafață parcelă	Identificator construcție	Cod grupă destinație	Suprafața construită	Nr. niveluri	Nr. CF	Constr. cu acte (DA/NU)
115029	Intravilan, Loc. Tamaseu, Nr.215, UAT. Tămășeu, Jud. Bihor; (Tarla: -, Parcela: -)		51062	716	I	224			CC	250	1	CL	82	1	51062-C1	DA
					I	225/2			A	466	2	CA	53	1		DA

2. PROPRIETATEA / POSESIA													
Titularul dreptului / posesiei			Proprietar=1 / Posesor=0	Data nașterii / CUI	Domiciliu / Sediu	Cota parte	Identificator entitate asociată	Cotă parte teren UI	Mod de dobândire	Act juridic			Obs. privitoare la proprietar
Nume / Denumire	Inițiala tatălui	Prenume								Tip act	Nr. act / data	Emitent	
HIRIȚ		NICU-AURELIAN	1	26.01.1981	Loc. Aiton, Nr.340, UAT. Aiton, Jud. Cluj	1/1	115029		Convenție	act notarial	CVC AUT.116 / 28.01.2021	Popa Carmen Teodora	căsătorit, bun comun
HIRIȚ		NICU-AURELIAN	1		Loc. Aiton, Nr.340, UAT. Aiton, Jud. Cluj	1/1	C1		Convenție	act notarial	CVC AUT.116 / 28.01.2021	Popa Carmen Teodora	căsătorit, bun comun LIPSA CNP
HIRIȚ		NICU AURELIAN	1		JUD. NEIDENTIFICAT	1/1	C2		Construire	act administrativ	3145, Adeverinta de constructii / 06.09.2022	Primaria Comunei Tamaseu	LIPSA CNP

3. SARCINI / DEZMEMBRĂMINTE													
Titular			Data nașterii / CUI	Domiciliu / Sediu	Tipul sarcinii sau al dezmembrămintelor dreptului de proprietate	Cota parte	Identificator entitate asociată	Act juridic			Valoare ipotecă	Tip monedă	
Nume / Denumire	Inițiala tatălui	Prenume						Tip act	Nr. act / data	Emitent			
-	-	-	-	-	-	-	-	-	-	-	-	-	-

4. NOTĂRI, PROCESE, INTERDICȚII				
Tipul notării	Tip act	Nr. act / data	Emitent	Identificator entitate asociată
-	-	-	-	-

5. OBSERVAȚII		
Imobil împrejmuit / neîmprejmuit	Imobil contestat / necontestat	Alte observații
împrejmuit		



## REGISTRUL CADASTRAL AL IMOBILELOR

ANEXA Nr. 2

UAT Tămășeu

Zonă cooperativizată (Co)

Sector cadastral nr. 115

1. DESCRIEREA IMOBILULUI																
DATE TEREN											DATE CONSTRUCȚII					
Identificator teren	Adresă imobil	Număr cadastral	Nr. CF	Suprafața măsurată	Intravilan / extra.(I/E)	Nr. top.	Nr. tarla	Nr. parcelă	Categorie folosință	Suprafață parcelă	Identificator construcție	Cod grupă destinație	Suprafața construită	Nr. niveluri	Nr. CF	Constr. cu acte (DA/NU)
115030	Intravilan, Loc. Tamaseu, Nr.216, UAT. Tămășeu, Jud. Bihor; (Tarla: -, Parcela: -)		54985	1188	I	226			A	731	1	CL	46	1	54985-C1	DA
					I	227			CC	457						

2. PROPRIETATEA / POSESIA															
Titularul dreptului / posesiei			Proprietar=1 / Posesor=0	Data nașterii / CUI	Domiciliu / Sediu	Cota parte	Identificator entitate asociată	Cotă parte teren UI	Mod de dobândire	Act juridic			Obs. privitoare la proprietar		
Nume / Denumire	Inițiala tatălui	Prenume								Tip act	Nr. act / data	Emitent			
MAGYARI		CSABA	1	27.09.1964	Loc. Tamaseu, Nr.216, UAT. Tămășeu, Jud. Bihor	1/1	115030		Convenție	act notarial	aut.903/2001 / 11.04.2001	BNP Maxim Alexandru	si sotia		
MAGYARI		TEODORA-ELISABETA	1		JUD. NEIDENTIFICAT								LIPSA CNP		
MAGYARI		CSABA	1		Loc. Tamaseu, Nr.216, UAT. Tămășeu, Jud. Bihor	1/1	C1		Convenție	act notarial	aut.903/2001 / 11.04.2001	BNP Maxim Alexandru	si sotia LIPSA CNP		
MAGYARI		TEODORA-ELISABETA	1		JUD. NEIDENTIFICAT								LIPSA CNP		

3. SARCINI / DEZMEMBRĂMINTE													
Titular			Data nașterii / CUI	Domiciliu / Sediu	Tipul sarcinii sau al dezmembrămintelor dreptului de proprietate	Cota parte	Identificator entitate asociată	Act juridic			Valoare ipotecă	Tip monedă	
Nume / Denumire	Inițiala tatălui	Prenume						Tip act	Nr. act / data	Emitent			
-	-	-	-	-	-	-	-	-	-	-	-	-	-

4. NOTĂRI, PROCESE, INTERDICȚII				
Tipul notării	Tip act	Nr. act / data	Emitent	Identificator entitate asociată
-	-	-	-	-

5. OBSERVAȚII		
Imobil împrejmuit / neîmprejmuit	Imobil contestat / necontestat	Alte observații
Împrejmuit		



## REGISTRUL CADASTRAL AL IMOBILELOR

ANEXA Nr. 2

UAT Tămășeu  
Zonă cooperativizată (Co)

Sector cadastral nr. 115

1. DESCRIEREA IMOBILULUI																
DATE TEREN										DATE CONSTRUCȚII						
Identificator teren	Adresă imobil	Număr cadastral	Nr. CF	Suprafața măsurată	Intravilan / extra.(I/E)	Nr. top.	Nr. tarla	Nr. parcelă	Categorie folosință	Suprafață parcelă	Identificator construcție	Cod grupă destinație	Suprafața construită	Nr. niveluri	Nr. CF	Constr. cu acte (DA/NU)
115031	Intravilan, Loc. Tamaseu, Nr.217, UAT. Tămășeu, Jud. Bihor; (Tarla: -, Parcela: -)		195 Tamaseu	1606	I	228, 229			CC	620	1	CL	107	1		DA
					I	228, 229			A	986						

2. PROPRIETATEA / POSESIA															
Titularul dreptului / posesiei			Proprietar=1 / Posesor=0	Data nașterii / CUI	Domiciliu / Sediu	Cota parte	Identificator entitate asociată	Cotă parte teren UI	Mod de dobândire	Act juridic			Obs. privitoare la proprietar		
Nume / Denumire	Inițiala tatălui	Prenume								Tip act	Nr. act / data	Emitent			
BORZASI		ZOLTAN	1		JUD. NEIDENTIFICAT	1115/1606	115031		Convenție	act notarial	Aut 290, Contract de schimb / 29.01.2010	BNP	si sotia, bun comun LIPSA CNP		
BORZASI		ANNA-MARIA	1		JUD. NEIDENTIFICAT								bun comun LIPSA CNP		
BORZASI		ZOLTAN	1		JUD. NEIDENTIFICAT	1/1	C1		Convenție	act notarial	Aut 290, Contract de schimb / 29.01.2010	BNP	si sotia LIPSA CNP		
BORZASI		ANNA-MARIA	1		JUD. NEIDENTIFICAT								LIPSA CNP		
BORZASI		ZOLTAN	0	14.02.1973	JUD. NEIDENTIFICAT	491/1606	115031		Constituire	act administrativ	3146, Adeverinta de posesie / 06.09.2022	Primaria Comunei Tamaseu			
BORZASI		ANNA-MARIA	0	09.09.1978	JUD. NEIDENTIFICAT										

3. SARCINI / DEZMEMBRĂMINTE												
Titular			Data nașterii / CUI	Domiciliu / Sediu	Tipul sarcinii sau al dezmembrămintelor dreptului de proprietate	Cota parte	Identificator entitate asociată	Act juridic			Valoare ipotecă	Tip monedă
Nume / Denumire	Inițiala tatălui	Prenume						Tip act	Nr. act / data	Emitent		
-	-	-	-	-	-	-	-	-	-	-	-	-

4. NOTĂRI, PROCESE, INTERDICȚII															
Tipul notării						Tip act		Nr. act / data		Emitent		Identificator entitate asociată			
-						-		-		-		-			

5. OBSERVAȚII															
Imobil împrejmuit / neîmprejmuit				Imobil contestat / necontestat				Alte observații							
Neîmprejmuit															





## REGISTRUL CADASTRAL AL IMOBILELOR

ANEXA Nr. 2

UAT Tămășeu

Zonă cooperativizată (Co)

Sector cadastral nr. 115

1. DESCRIEREA IMOBILULUI																
DATE TEREN											DATE CONSTRUCȚII					
Identificator teren	Adresă imobil	Număr cadastral	Nr. CF	Suprafața măsurată	Intravilan / extra.(I/E)	Nr. top.	Nr. tarla	Nr. parcelă	Categorie folosință	Suprafață parcelă	Identificator construcție	Cod grupă destinație	Suprafața construită	Nr. niveluri	Nr. CF	Constr. cu acte (DA/NU)
115032	Intravilan, Loc. Tamaseu, Nr.245, UAT. Tămășeu, Jud. Bihor; (Tarla: -, Parcela: -)		54651	532	I				CC	532	1	CL	68	1	54651-C1	DA

2. PROPRIETATEA / POSESIA															
Titularul dreptului / posesiei			Proprietar=1 / Posesor=0	Data nașterii / CUI	Domiciliu / Sediu	Cota parte	Identificator entitate asociată	Cotă parte teren UI	Mod de dobândire	Act juridic			Obs. privitoare la proprietar		
Nume / Denumire	Inițiala tatălui	Prenume								Tip act	Nr. act / data	Emitent			
BORZASI		ZOLTAN	1	14.02.1973	Romania, Jud. BIHOR, Loc. Tamaseu, Nr. Postal 211	1/1	115032, C1		Convenție	act notarial	CONTR.DE DONATIE AUT.375 / 02.09.2016	Tomulescu Laurentiu Sebastian	-1/2 parte si sotia		
BORZASI		ANNA-MARIA	1	09.09.1978	JUD. NEIDENTIFICAT								-1/2 parte		

3. SARCINI / DEZMEMBRĂMINTE															
Titular			Data nașterii / CUI	Domiciliu / Sediu	Tipul sarcinii sau al dezmembrămintelor dreptului de proprietate	Cota parte	Identificator entitate asociată	Act juridic			Valoare ipotecă	Tip monedă			
Nume / Denumire	Inițiala tatălui	Prenume						Tip act	Nr. act / data	Emitent					
BORZASI		IREN	01.02.1953	Jud: Neidentificat, Loc: Tamaseu, Nr: 21	Uzufruct viager	1/1	115032, C1	act notarial	CONTR.DE DONATIE AUT.375 / 02.09.2016	Tomulescu Laurentiu Sebastian					

4. NOTĂRI, PROCESE, INTERDICȚII															
Tipul notării						Tip act	Nr. act / data	Emitent	Identificator entitate asociată						
-						-	-	-	-						

5. OBSERVAȚII															
Imobil împrejmuit / neîmprejmuit				Imobil contestat / necontestat				Alte observații							
Împrejmuit															



## REGISTRUL CADASTRAL AL IMOBILELOR

ANEXA Nr. 2

UAT Tămășeu

Zonă cooperativizată (Co)

Sector cadastral nr. 115

1. DESCRIEREA IMOBILULUI																
DATE TEREN										DATE CONSTRUCȚII						
Identificator teren	Adresă imobil	Număr cadastral	Nr. CF	Suprafața măsurată	Intravilan / extra.(I/E)	Nr. top.	Nr. tarla	Nr. parcelă	Categorie folosință	Suprafață parcelă	Identificator construcție	Cod grupă destinație	Suprafața construită	Nr. niveluri	Nr. CF	Constr. cu acte (DA/NU)
115033	Intravilan, Loc. Tamaseu, Nr.218, UAT. Tămășeu, Jud. Bihor; (Tarla: -, Parcela: -)		51947	1877	I	230, 231			CC	620	1	CL	130	1	51947-C1	DA
					I	230, 231			A	1257	2	CA	60	1		DA

2. PROPRIETATEA / POSESIA													
Titularul dreptului / posesiei			Proprietar=1 / Posesor=0	Data nașterii / CUI	Domiciliu / Sediul	Cota parte	Identificator entitate asociată	Cotă parte teren UI	Mod de dobândire	Act juridic			Obs. privitoare la proprietar
Nume / Denumire	Inițiala tatălui	Prenume								Tip act	Nr. act / data	Emitent	
GAVRIS		FLORIN-CALIN	1		JUD. NEIDENTIFICAT	1/1	C1	Convenție	act notarial	aut.1293/2001 / 17.08.2001	BNP Valean Codruta	si sotia LIPSA CNP	
GAVRIS		ADRIANA-MARIA	1		JUD. NEIDENTIFICAT							LIPSA CNP	
ZSIGMOND		ELISABETA	1		JUD. NEIDENTIFICAT	1/1	115033	Reconstituire	act administrativ	7854, Titlu de proprietate / 14.11.2007	CJPSDPAT BIHOR	LIPSA CNP	
ZSIGMOND		ELISABETA	1		JUD. NEIDENTIFICAT	1/1	C2	Construire	act administrativ	3145, Adeverinta de constructii / 06.09.2022	Primaria Comunei Tamaseu	LIPSA CNP	

3. SARCINI / DEZMEMBRĂMINTE												
Titular			Data nașterii / CUI	Domiciliu / Sediul	Tipul sarcinii sau al dezmembrămintelor dreptului de proprietate	Cota parte	Identificator entitate asociată	Act juridic			Valoare ipotecă	Tip monedă
Nume / Denumire	Inițiala tatălui	Prenume						Tip act	Nr. act / data	Emitent		
-	-	-	-	-	-	-	-	-	-	-	-	-

4. NOTĂRI, PROCESE, INTERDICȚII				
Tipul notării	Tip act	Nr. act/ data	Emitent	Identificator entitate asociată
-	-	-	-	-

5. OBSERVAȚII		
Imobil împrejmuit/ neîmprejmuit	Imobil contestat/ necontestat	Alte observații
Împrejmuit		



## REGISTRUL CADASTRAL AL IMOBILELOR

ANEXA Nr. 2

UAT Tămășeu  
Zonă cooperativizată (Co)

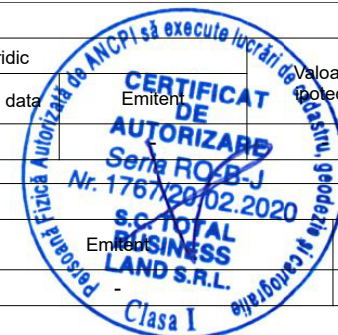
Sector cadastral nr. 115

1. DESCRIEREA IMOBILULUI																
DATE TEREN										DATE CONSTRUCȚII						
Identificator teren	Adresă imobil	Număr cadastral	Nr. CF	Suprafața măsurată	Intravilan / extra.(I/E)	Nr. top.	Nr. tarla	Nr. parcelă	Categorie folosință	Suprafață parcelă	Identificator construcție	Cod grupă destinație	Suprafața construită	Nr. niveluri	Nr. CF	Constr. cu acte (DA/NU)
115034	Intravilan, Loc. Tamaseu, Nr.219, UAT. Tămășeu, Jud. Bihor; (Tarla: -, Parcela: -)		54619	1720	I	232, 233			CC	727	1	CL	84	1	54619-C1	DA
					I	232, 233			A	993	2	CA	61	1		DA
											3	CA	56	1		DA

2. PROPRIETATEA / POSESIA													
Titularul dreptului / posesiei			Proprietar=1 / Posesor=0	Data nașterii / CUI	Domiciliu / Sediu	Cota parte	Identificator entitate asociată	Cotă parte teren UI	Mod de dobândire	Act juridic			Obs. privitoare la proprietar
Nume / Denumire	Inițiala tatălui	Prenume								Tip act	Nr. act / data	Emitent	
TOTH		GYULA	1	17.08.1956	Romania, Jud. BIHOR, Loc. Tamaseu, Nr. Postal 219	3/4	115034		Succesiune	act notarial	certificat de moștenitor nr. 18 / 24.06.2016	BNP Tomulescu Laurentiu Sebastian	fiu
TOTH		GYULA	1		Romania, Jud. BIHOR, Loc. Tamaseu, Nr. Postal 219	3/4	C1		Succesiune	act notarial	certificat de moștenitor nr. 18 / 24.06.2016	BNP Tomulescu Laurentiu Sebastian	fiu LIPSA CNP
TOTH		GYULA	1		Romania, Jud. BIHOR, Loc. Tamaseu, Nr. Postal 219	1/4	115034		Succesiune	act notarial	certificat de moștenitor nr. 18 / 24.06.2016	BNP Tomulescu Laurentiu Sebastian	fiu LIPSA CNP
TOTH		GYULA	1		Romania, Jud. BIHOR, Loc. Tamaseu, Nr. Postal 219	1/4	C1		Succesiune	act notarial	certificat de moștenitor nr. 18 / 24.06.2016	BNP Tomulescu Laurentiu Sebastian	fiu LIPSA CNP
TOTH		GYULA	1		JUD. NEIDENTIFICAT	1/1	C2, C3		Construire	act administrativ	3145, Adeverinta de constructii / 06.09.2022	Primaria Comunei Tamaseu	LIPSA CNP

3. SARCINI / DEZMEMBRĂMINTE												
Titular			Data nașterii / CUI	Domiciliu / Sediu	Tipul sarcinii sau al dezmembrămintelor dreptului de proprietate	Cota parte	Identificator entitate asociată	Act juridic			Valoare înlocuibilă	Tip monedă
Nume / Denumire	Inițiala tatălui	Prenume						Tip act	Nr. act / data	Emitent		
-	-	-	-	-	-	-	-	-	-	-	-	-

4. NOTĂRI, PROCESE, INTERDICȚII			
Tipul notării	Tip act	Nr. act/ data	Identificator entitate asociată
-	-	-	-



5. OBSERVAȚII		
Imobil împrejmuit/ neîmprejmuit	Imobil contestat/ necontestat	Alte observații
Împrejmuit		



## REGISTRUL CADASTRAL AL IMOBILELOR

ANEXA Nr. 2

UAT Tămășeu

Zonă cooperativizată (Co)

Sector cadastral nr. 115

1. DESCRIEREA IMOBILULUI																
DATE TEREN											DATE CONSTRUCȚII					
Identificator teren	Adresă imobil	Număr cadastral	Nr. CF	Suprafața măsurată	Intravilan / extra.(I/E)	Nr. top.	Nr. tarla	Nr. parcelă	Categorie folosință	Suprafață parcelă	Identificator construcție	Cod grupă destinație	Suprafața construită	Nr. niveluri	Nr. CF	Constr. cu acte (DA/NU)
115035	Intravilan, Loc. Tamaseu, Nr.220, UAT. Tămășeu, Jud. Bihor; (Tarla: -, Parcela: -)		294 Tamaseu	1730	I	234, 235			CC	1077	1	CL	54	1		DA
					I	234, 235		A	653	2	CA	51	1		DA	
										3	CA	44	1		DA	

2. PROPRIETATEA / POSESIA															
Titularul dreptului / posesiei			Proprietar=1 / Posesor=0	Data nașterii / CUI	Domiciliu / Sediu	Cota parte	Identificator entitate asociată	Cotă parte teren UI	Mod de dobândire	Act juridic			Obs. privitoare la proprietar		
Nume / Denumire	Inițiala tatălui	Prenume								Tip act	Nr. act / data	Emitent			
SZUCS		ESZTER	1		JUD. NEIDENTIFICAT	1/1	115035		Reconstituire	act administrativ	334, Titlu de proprietate / 17.01.1994	CJPSPAT BIHOR	LIPSA CNP		
SZUCS		ESZTER	1		JUD. NEIDENTIFICAT	1/1	C1, C2, C3		Construire	act administrativ	3145, Adeverinta de constructii / 06.09.2022	Primaria Comunei Tamaseu	LIPSA CNP		

3. SARCINI / DEZMEMBRĂMINTE												
Titular			Data nașterii / CUI	Domiciliu / Sediu	Tipul sarcinii sau al dezmembrămintelor dreptului de proprietate	Cota parte	Identificator entitate asociată	Act juridic			Valoare ipotecă	Tip monedă
Nume / Denumire	Inițiala tatălui	Prenume						Tip act	Nr. act / data	Emitent		
-	-	-	-	-	-	-	-	-	-	-	-	-

4. NOTĂRI, PROCESE, INTERDICȚII				
Tipul notării	Tip act	Nr. act / data	Emitent	Identificator entitate asociată
-	-	-	-	-

5. OBSERVAȚII		
Imobil împrejmuit / neîmprejmuit	Imobil contestat / necontestat	Alte observații
Împrejmuit		



## REGISTRUL CADASTRAL AL IMOBILELOR

ANEXA Nr. 2

UAT Tămășeu  
Zonă cooperativizată (Co)

Sector cadastral nr. 115

1. DESCRIEREA IMOBILULUI																
DATE TEREN											DATE CONSTRUCȚII					
Identificator teren	Adresă imobil	Număr cadastral	Nr. CF	Suprafața măsurată	Intravilan / extra.(I/E)	Nr. top.	Nr. tarla	Nr. parcelă	Categorie folosință	Suprafață parcelă	Identificator construcție	Cod grupă destinație	Suprafața construită	Nr. niveluri	Nr. CF	Constr. cu acte (DA/NU)
115036	Intravilan, Loc. Tamaseu, UAT. Tămășeu, Jud. Bihor; (Tarla: -, Parcela: -)	637	51686	226	I				A	226						

2. PROPRIETATEA / POSESIA													
Titularul dreptului / posesiei			Proprietar=1 / Posesor=0	Data nașterii / CUI	Domiciliu / Sediu	Cota parte	Identificator entitate asociată	Cotă parte teren UI	Mod de dobândire	Act juridic			Obs. privitoare la proprietar
Nume / Denumire	Inițiala tatălui	Prenume								Tip act	Nr. act / data	Emitent	
REZMUVES		CSABA	1		JUD. NEIDENTIFICAT	1/1	115036		Convenție	act notarial	aut.4485/2007 / 13.12.2007	BNP Popa Ioan	necasat. LIPSA CNP

3. SARCINI / DEZMEMBRĂMINTE												
Titular			Data nașterii / CUI	Domiciliu / Sediu	Tipul sarcinii sau al dezmembrămintelor dreptului de proprietate	Cota parte	Identificator entitate asociată	Act juridic			Valoare ipotecă	Tip monedă
Nume / Denumire	Inițiala tatălui	Prenume						Tip act	Nr. act / data	Emitent		
-	-	-	-	-	-	-	-	-	-	-	-	-

4. NOTĂRI, PROCESE, INTERDICȚII				
Tipul notării	Tip act	Nr. act / data	Emitent	Identificator entitate asociată
-	-	-	-	-

5. OBSERVAȚII		
Imobil împrejmuit / neîmprejmuit	Imobil contestat / necontestat	Alte observații
Neîmprejmuit		



## REGISTRUL CADASTRAL AL IMOBILELOR

ANEXA Nr. 2

UAT Tămășeu  
Zonă cooperativizată (Co)

Sector cadastral nr. 115

1. DESCRIEREA IMOBILULUI																
DATE TEREN											DATE CONSTRUCȚII					
Identificator teren	Adresă imobil	Număr cadastral	Nr. CF	Suprafața măsurată	Intravilan / extra.(I/E)	Nr. top.	Nr. tarla	Nr. parcelă	Categorie folosință	Suprafață parcelă	Identificator construcție	Cod grupă destinație	Suprafața construită	Nr. niveluri	Nr. CF	Constr. cu acte (DA/NU)
115037	Intravilan, Loc. Tamaseu, Nr.221, UAT. Tămășeu, Jud. Bihor; (Tarla: -, Parcela: -)		100 Tamaseu	1726	I				CC	900	1	CL	94	1		DA
					I				A	826	2	CA	77	1		DA
											3	CA	29	1		DA
											4	CA	27	1		DA

2. PROPRIETATEA / POSESIA													
Titularul dreptului / posesiei			Proprietar=1 / Posesor=0	Data nașterii / CUI	Domiciliu / Sediu	Cota parte	Identificator entitate asociată	Cotă parte teren UI	Mod de dobândire	Act juridic			Obs. privitoare la proprietar
Nume / Denumire	Inițiala tatălui	Prenume								Tip act	Nr. act / data	Emitent	
CSORDAS		SANDOR	1		JUD. NEIDENTIFICAT	1/1	115037		Reconstituire	act administrativ	1087, Titlu de proprietate / 19.07.1995	CJPSPAT BIHOR	LIPSA CNP
CSORDAS		SANDOR	1		JUD. NEIDENTIFICAT	1/1	C1, C2, C3, C4		Construire	act administrativ	3145, Adeverinta de constructii / 06.09.2022	Primaria Comunei Tamaseu	LIPSA CNP

3. SARCINI / DEZMEMBRĂMINTE												
Titular			Data nașterii / CUI	Domiciliu / Sediu	Tipul sarcinii sau al dezmembrămintelor dreptului de proprietate	Cota parte	Identificator entitate asociată	Act juridic			Valoare ipotecă	Tip monedă
Nume / Denumire	Inițiala tatălui	Prenume						Tip act	Nr. act / data	Emitent		
-	-	-	-	-	-	-	-	-	-	-	-	-

4. NOTĂRI, PROCESE, INTERDICȚII				
Tipul notării	Tip act	Nr. act/ data	Emitent	Identificator entitate asociată
-	-	-	-	-

5. OBSERVAȚII		
Imobil împrejmuit/ neîmprejmuit	Imobil contestat/ necontestat	Alte observații
Împrejmuit		



## REGISTRUL CADASTRAL AL IMOBILELOR

ANEXA Nr. 2

UAT Tămășeu

Zonă cooperativizată (Co)

Sector cadastral nr. 115


1. DESCRIEREA IMOBILULUI																
DATE TEREN											DATE CONSTRUCȚII					
Identificator teren	Adresă imobil	Număr cadastral	Nr. CF	Suprafața măsurată	Intravilan / extra.(I/E)	Nr. top.	Nr. tarla	Nr. parcelă	Categorie folosință	Suprafață parcelă	Identificator construcție	Cod grupă destinație	Suprafața construită	Nr. niveluri	Nr. CF	Constr. cu acte (DA/NU)
115038	Intravilan, Loc. Tamaseu, Nr.222, UAT. Tămășeu, Jud. Bihor; (Tarla: -, Parcela: -)		54733	1717	I	239, 238			CC	678	1	CL	63	1	54733-C1	DA
					I	239, 238			A	1039	2	CA	30	1		DA

2. PROPRIETATEA / POSESIA													
Titularul dreptului / posesiei			Proprietar=1 / Posesor=0	Data nașterii / CUI	Domiciliu / Sediul	Cota parte	Identificator entitate asociată	Cotă parte teren UI	Mod de dobândire	Act juridic			Obs. privitoare la proprietar
Nume / Denumire	Inițiala tatălui	Prenume								Tip act	Nr. act / data	Emitent	
SZABÓ		JÁNOS	1	19.05.1972	Loc. Oradea, Str. Splaiul Crișanei, Nr.5, Bl.C2, Sc.B, Et.2, Ap.16, UAT. Oradea, Jud. Bihor	1/2	115038		Convenție	act notarial	CVC AUT.503 / 23.03.2018	Popa Carmen Teodora	necasatorit
SZABÓ		JÁNOS	1		Loc. Oradea, Str. Splaiul Crișanei, Nr.5, Bl.C2, Sc.B, Et.2, Ap.16, UAT. Oradea, Jud. Bihor	1/2	C1, C2		Convenție	act notarial	CVC AUT.503 / 23.03.2018	Popa Carmen Teodora	necasatorit LIPSA CNP
SZABÓ		ENIKŐ-ADRIANA	1	06.03.1977	Loc. Oradea, Str. CRIVĂȚULUI, Nr.46, UAT. Oradea, Jud. Bihor	1/2	115038		Convenție	act notarial	CVC AUT.503 / 23.03.2018	Popa Carmen Teodora	necasatorita
SZABÓ		ENIKŐ-ADRIANA	1		Loc. Oradea, Str. CRIVĂȚULUI, Nr.46, UAT. Oradea, Jud. Bihor	1/2	C1, C2		Convenție	act notarial	CVC AUT.503 / 23.03.2018	Popa Carmen Teodora	necasatorita LIPSA CNP

3. SARCINI / DEZMEMBRĂMINTE												
Titular			Data nașterii / CUI	Domiciliu / Sediul	Tipul sarcinii sau al dezmembrămintelor dreptului de proprietate	Cota parte	Identificator entitate asociată	Act juridic			Valoare ipotecă	Tip monedă
Nume / Denumire	Inițiala tatălui	Prenume						Tip act	Nr. act / data	Emitent		
-	-	-	-	-	-	-	-	-	-	-	-	-

4. NOTĂRI, PROCESE, INTERDICȚII			
Tipul notării	Tip act	Nr. act / data	Identificator entitate asociată
-	-	-	-

5. OBSERVAȚII		
Imobil împrejmuit / neîmprejmuit	Imobil contestat / necontestat	Alte observații
Împrejmuit		





## REGISTRUL CADASTRAL AL IMOBILELOR

ANEXA Nr. 2

UAT Tămășeu

Zonă cooperativizată (Co)

Sector cadastral nr. 115

1. DESCRIEREA IMOBILULUI																
DATE TEREN											DATE CONSTRUCȚII					
Identificator teren	Adresă imobil	Număr cadastral	Nr. CF	Suprafața măsurată	Intravilan / extra.(I/E)	Nr. top.	Nr. tarla	Nr. parcelă	Categorie folosință	Suprafață parcelă	Identificator construcție	Cod grupă destinație	Suprafața construită	Nr. niveluri	Nr. CF	Constr. cu acte (DA/NU)
115039	Intravilan, Loc. Tamaseu, Nr.223, UAT. Tămășeu, Jud. Bihor; (Tarla: -, Parcela: -)		192 Tamaseu	1715	I	240, 241			CC	780	1	CL	63	1		DA
					I	240, 241			A	935	2	CA	37	1		DA
											3	CA	21	1		DA

2. PROPRIETATEA / POSESIA															
Titularul dreptului / posesiei			Proprietar=1 / Posesor=0	Data nașterii / CUI	Domiciliu / Sediu	Cota parte	Identificator entitate asociată	Cotă parte teren UI	Mod de dobândire	Act juridic			Obs. privitoare la proprietar		
Nume / Denumire	Inițiala tatălui	Prenume								Tip act	Nr. act / data	Emitent			
SZUCS		FERENCZ ANDRAS	1		JUD. NEIDENTIFICAT	1/1	C1		Succesiune	act notarial	36, CM / 24.04.2008	BNP	bun propriu LIPSA CNP		
NAGY		ERZSEBET	1		JUD. NEIDENTIFICAT	1/1	115039		Reconstituire	act administrativ	610, Titlu de proprietate / 24.10.1994	CJPSDPAT BIHOR	LIPSA CNP		
DIENES		GYULA	1	JUD. NEIDENTIFICAT	LIPSA CNP										
DIENES		AMALIA	1	JUD. NEIDENTIFICAT	LIPSA CNP										
DIENES		ISTVAN	1	JUD. NEIDENTIFICAT	LIPSA CNP										
SZUCS		FERENCZ ANDRAS	1		JUD. NEIDENTIFICAT	1/1	C2, C3		Construire	act administrativ	3145, Adeverinta de constructii / 06.09.2022	Primaria Comunei Tamaseu	LIPSA CNP		

3. SARCINI / DEZMEMBRĂMINTE												
Titular			Data nașterii / CUI	Domiciliu / Sediu	Tipul sarcinii sau al dezmembrămintelor dreptului de proprietate	Cota parte	Identificator entitate asociată	Act juridic			Valoare ipotecă	Tip monedă
Nume / Denumire	Inițiala tatălui	Prenume						Tip act	Nr. act / data	Emitent		
-	-	-	-	-	-	-	-	-	-	-	-	-

4. NOTĂRI, PROCESE, INTERDICȚII				
Tipul notării	Tip act	Nr. act/ data	Emitent	Identificator entitate asociată
-	-	-	-	-

5. OBSERVAȚII		
Imobil împrejmuit/ neîmprejmuit	Imobil contestat/ necontestat	Alte observații
Împrejmuit		



## REGISTRUL CADASTRAL AL IMOBILELOR

ANEXA Nr. 2

UAT Tămășeu  
Zonă cooperativizată (Co)

Sector cadastral nr. 115

1. DESCRIEREA IMOBILULUI																
DATE TEREN										DATE CONSTRUCȚII						
Identificator teren	Adresă imobil	Număr cadastral	Nr. CF	Suprafața măsurată	Intravilan / extra.(I/E)	Nr. top.	Nr. tarla	Nr. parcelă	Categorie folosință	Suprafață parcelă	Identificator construcție	Cod grupă destinație	Suprafața construită	Nr. niveluri	Nr. CF	Constr. cu acte (DA/NU)
115040	Intravilan, Loc. Tamaseu, Nr.224, UAT. Tămășeu, Jud. Bihor; (Tarla: -, Parcela: -)		51155	1654	I	242, 243			CC	576	1	CL	118	1	51155-C1	DA
					I	242, 243			A	1078	2	CA	28	1	51155-C2	DA
											3	CA	31	1		DA
											4	CA	44	1		DA

2. PROPRIETATEA / POSESIA													
Titularul dreptului / posesiei			Proprietar=1 / Posesor=0	Data nașterii / CUI	Domiciliu / Sediu	Cota parte	Identificator entitate asociată	Cotă parte teren UI	Mod de dobândire	Act juridic			Obs. privitoare la proprietar
Nume / Denumire	Inițiala tatălui	Prenume								Tip act	Nr. act / data	Emitent	
PISKI		ATTILA-IULIU	1	28.01.1978	Romania, Jud. BIHOR, Loc. Tamaseu, Nr. Postal 224	1/1	115040		Convenție	act administrativ	98 / 27.02.2013	CJPSPDPAT BIHOR	
PISKI		EMESE	1	23.01.1979	JUD. NEIDENTIFICAT								
PISKI		ATTILA-IULIU	1		Romania, Jud. BIHOR, Loc. Tamaseu, Nr. Postal 224	1/1	C1, C2		Convenție	act administrativ	98 / 27.02.2013	CJPSPDPAT BIHOR	LIPSA CNP
PISKI		EMESE	1		JUD. NEIDENTIFICAT								LIPSA CNP
PISKI		ATTILA-IULIU	1		JUD. NEIDENTIFICAT	1/1	C3, C4		Construire	act administrativ	3145, Adeverinta de constructii / 06.09.2022	Primaria Comunei Tamaseu	LIPSA CNP
PISKI		EMESE	1		JUD. NEIDENTIFICAT								LIPSA CNP

3. SARCINI / DEZMEMBRĂMINTE												
Titular			Data nașterii / CUI	Domiciliu / Sediu	Tipul sarcinii sau al dezmembrămintelor dreptului de proprietate	Cota parte	Identificator entitate asociată	Act juridic			Valoare ipotecă	Tip monedă
Nume / Denumire	Inițiala tatălui	Prenume						Tip act	Nr. act / data	Emitent		
-	-	-	-	-	-	-	-	-	-	-	-	-

4. NOTĂRI, PROCESE, INTERDICȚII			
Tipul notării	Tip act	Nr. act / data	Identificator entitate asociată
-	-	-	-

5. OBSERVAȚII		
Imobil împrejmuit / neîmprejmuit	Imobil contestat / necontestat	Alte observații
Împrejmuit		



## REGISTRUL CADASTRAL AL IMOBILELOR

ANEXA Nr. 2

UAT Tămășeu  
Zonă cooperativizată (Co)

Sector cadastral nr. 115

1. DESCRIEREA IMOBILULUI																
DATE TEREN										DATE CONSTRUCȚII						
Identificator teren	Adresă imobil	Număr cadastral	Nr. CF	Suprafața măsurată	Intravilan / extra.(I/E)	Nr. top.	Nr. tarla	Nr. parcelă	Categorie folosință	Suprafață parcelă	Identificator construcție	Cod grupă destinație	Suprafața construită	Nr. niveluri	Nr. CF	Constr. cu acte (DA/NU)
115041	Intravilan, Loc. Tamaseu, Nr.225, UAT. Tămășeu, Jud. Bihor; (Tarla: -, Parcela: -)		97 Tamaseu	1698	I	244, 245			CC	330	1	CL	77	1		DA
					I	244, 245			A	1368						

2. PROPRIETATEA / POSESIA													
Titularul dreptului / posesiei			Proprietar=1 / Posesor=0	Data nașterii / CUI	Domiciliu / Sediu	Cota parte	Identificator entitate asociată	Cotă parte teren UI	Mod de dobândire	Act juridic			Obs. privitoare la proprietar
Nume / Denumire	Inițiala tatălui	Prenume								Tip act	Nr. act / data	Emitent	
SERAR		ELISABETA	1		JUD. NEIDENTIFICAT	1/1	115041		Reconstituire	act administrativ	2181, Titlu de proprietate / 28.08.1998	CJPSDPAT BIHOR	LIPSA CNP
SERAR		ELISABETA	1		JUD. NEIDENTIFICAT	1/1	C1		Construire	act administrativ	3145, Adeverinta de constructii / 06.09.2022	Primaria Comunei Tamaseu	LIPSA CNP

3. SARCINI / DEZMEMBRĂMINTE													
Titular			Data nașterii / CUI	Domiciliu / Sediu	Tipul sarcinii sau al dezmembrămintelor dreptului de proprietate	Cota parte	Identificator entitate asociată	Act juridic			Valoare ipotecă	Tip monedă	
Nume / Denumire	Inițiala tatălui	Prenume						Tip act	Nr. act / data	Emitent			
-	-	-	-	-	-	-	-	-	-	-	-	-	-

4. NOTĂRI, PROCESE, INTERDICȚII				
Tipul notării	Tip act	Nr. act/ data	Emitent	Identificator entitate asociată
-	-	-	-	-

5. OBSERVAȚII		
Imobil împrejmuit/ neîmprejmuit	Imobil contestat/ necontestat	Alte observații
Împrejmuit		



## REGISTRUL CADASTRAL AL IMOBILELOR

ANEXA Nr. 2

UAT Tămășeu  
Zonă cooperativizată (Co)

Sector cadastral nr. 115

1. DESCRIEREA IMOBILULUI																
DATE TEREN											DATE CONSTRUCȚII					
Identificator teren	Adresă imobil	Număr cadastral	Nr. CF	Suprafața măsurată	Intravilan / extra.(I/E)	Nr. top.	Nr. tarla	Nr. parcelă	Categorie folosință	Suprafață parcelă	Identificator construcție	Cod grupă destinație	Suprafața construită	Nr. niveluri	Nr. CF	Constr. cu acte (DA/NU)
115042	Intravilan, Loc. Tamaseu, Nr.226, UAT. Tămășeu, Jud. Bihor; (Tarla: -, Parcela: -)		50806	1533	I	247/2			CC	630	1	CL	69	1		DA
					I	247/2			A	903	2	CA	40	1		DA
					-						3	CA	38	1		DA

2. PROPRIETATEA / POSESIA															
Titularul dreptului / posesiei			Proprietar=1 / Posesor=0	Data nașterii / CUI	Domiciliu / Sediu	Cota parte	Identificator entitate asociată	Cotă parte teren UI	Mod de dobândire	Act juridic			Obs. privitoare la proprietar		
Nume / Denumire	Inițiala tatălui	Prenume								Tip act	Nr. act / data	Emitent			
TOTH		GYONGYI ELISABETA	1		JUD. NEIDENTIFICAT	781250/153-30000	115042		Convenție	act notarial	aut 2129/2003 / 19.12.2003	BNP Gabor Daniela	LIPSA CNP		
TOTH		GYONGYI ELISABETA	1		JUD. NEIDENTIFICAT	5/16	C1		Convenție	act notarial	aut 2129/2003 / 19.12.2003	BNP Gabor Daniela	LIPSA CNP		
TOTH		GYONGYI ELISABETA	1		JUD. NEIDENTIFICAT	234375/153-30000	115042		Convenție	act notarial	aut 1460/2004 / 12.08.2004	BNP Gabor Daniela	LIPSA CNP		
TOTH		GYONGYI ELISABETA	1		JUD. NEIDENTIFICAT	3/32	C1		Convenție	act notarial	aut 1460/2004 / 12.08.2004	BNP Gabor Daniela	LIPSA CNP		
TOTH		GYÖNGYI-ELISABETA	1	16.06.1952	Loc. Tamaseu, Nr.226, UAT. Tămășeu, Jud. Bihor	1484375/15-330000	115042		Succesiune	act notarial	C.M.Nr. 24 DIN DOS. 34/2021 / 07.07.2021	NEGRAU ANDREA-MONIKA	sotie, 2/8 parte		
HENEȘ		GYÖNGYI	1		Loc. Tamaseu, Nr.138, UAT. Tămășeu, Jud. Bihor								fiică, 3/8 parte LIPSA CNP		
TOTH		TIMEA-RENĂTA	1	18.01.1983	Loc. Tamaseu, Nr.226, UAT. Tămășeu, Jud. Bihor								fiică, 3/8 parte		
TOTH		GYÖNGYI-ELISABETA	1		Loc. Tamaseu, Nr.226, UAT. Tămășeu, Jud. Bihor	19/32	C1		Succesiune	act notarial	C.M.Nr. 24 DIN DOS. 34/2021 / 07.07.2021	NEGRAU ANDREA-MONIKA	sotie, 2/8 parte LIPSA CNP		
HENEȘ		GYÖNGYI	1		Loc. Tamaseu, Nr.138, UAT. Tămășeu, Jud. Bihor								fiică, 3/8 parte LIPSA CNP		
TOTH		TIMEA-RENĂTA	1		Loc. Tamaseu, Nr.226, UAT. Tămășeu, Jud. Bihor								fiică, 3/8 parte LIPSA CNP		
HENEȘ		GYÖNGYI	0	03.03.1974	JUD. NEIDENTIFICAT	12830000/1-5330000	115042		Constituire	act administrativ	3146 Adeverința de Primăria Comunei posesie / 06.09.2022	Primăria Comunei Tamaseu			
HENEȘ		GYÖNGYI	1		JUD. NEIDENTIFICAT	1/1	C2, C3		Construire	act administrativ	3145,	Primăria Comunei	LIPSA CNP		

**2. PROPRIETATEA / POSESIA**

Titularul dreptului / posesiei			Proprietar=1 / Posesor=0	Data nașterii / CUI	Domiciliu / Sediul	Cota parte	Identificator entitate asociată	Cotă parte teren UI	Mod de dobândire	Act juridic			Obs. privitoare la proprietar
Nume / Denumire	Inițiala tatălui	Prenume								Tip act	Nr. act / data	Emitent	
TOTH		GYÖNGYI-ELISABETA	1		JUD. NEIDENTIFICAT	1/1	C2, C3		Construire	act administrativ	Adeverinta de constructii / 06.09.2022	Tamaseu	LIPSA CNP
TOTH		TIMEA-RENĂTA	1	JUD. NEIDENTIFICAT	LIPSA CNP								

**3. SARCINI / DEZMEMBRĂMINTE**

Titular			Data nașterii / CUI	Domiciliu / Sediul	Tipul sarcinii sau al dezmembrămintelor dreptului de proprietate	Cota parte	Identificator entitate asociată	Act juridic			Valoare ipotecă	Tip monedă
Nume / Denumire	Inițiala tatălui	Prenume						Tip act	Nr. act / data	Emitent		
-	-	-	-	-	-	-	-	-	-	-	-	-

**4. NOTĂRI, PROCESE, INTERDICȚII**

Tipul notării	Tip act	Nr. act / data	Emitent	Identificator entitate asociată
-	-	-	-	-

**5. OBSERVAȚII**

Imobil împrejmuit / neîmprejmuit	Imobil contestat / necontestat	Alte observații
Neîmprejmuit		Imobil amplasat si pe nr. topo. 247/1, 245, 249.



## REGISTRUL CADASTRAL AL IMOBILELOR

ANEXA Nr. 2

UAT Tămășeu  
Zonă cooperativizată (Co)

Sector cadastral nr. 115

1. DESCRIEREA IMOBILULUI																
DATE TEREN											DATE CONSTRUCȚII					
Identificator teren	Adresă imobil	Număr cadastral	Nr. CF	Suprafața măsurată	Intravilan / extra.(I/E)	Nr. top.	Nr. tarla	Nr. parcelă	Categorie folosință	Suprafață parcelă	Identificator construcție	Cod grupă destinație	Suprafața construită	Nr. niveluri	Nr. CF	Constr. cu acte (DA/NU)
115043	Intravilan, Loc. Tamaseu, Nr.227, UAT. Tămășeu, Jud. Bihor; (Tarla: -, Parcela: -)		51195	1964	I	248			CC	530	1	CL	110	1	51195-C1	DA
					I	249			A	1434	2	CA	51	1	51195-C2	DA
											3	CA	17	1	51195-C3	DA
											4	CA	27	1	51195-C4	DA

2. PROPRIETATEA / POSESIA													
Titularul dreptului / posesiei			Proprietar=1 / Posesor=0	Data nașterii / CUI	Domiciliu / Sediul	Cota parte	Identificator entitate asociată	Cotă parte teren UI	Mod de dobândire	Act juridic			Obs. privitoare la proprietar
Nume / Denumire	Inițiala tatălui	Prenume								Tip act	Nr. act / data	Emitent	
TOTH		EVA	1		prop.ap.8 sc.D	1/2	115043		Convenție	act notarial	559 din 2006 / 16.03.2006	BNP Cristina Binder	LIPSA CNP
TOTH		EVA	1		prop.ap.8 sc.D	1/2	C1		Convenție	act notarial	559 din 2006 / 16.03.2006	BNP Cristina Binder	LIPSA CNP
TOTH		ISTVAN	1	04.05.1981	Jud: Neidentificat	1/2	115043, C1		Succesiune	act notarial	CM 54 dosar nr. 63/2013 / 02.08.2013	BNP Popa Ioan	fiu
TÓTH		EVA	1	08.03.1953	Loc. Oradea, Str. Călugăreni, Nr.10, Bl. C3, Sc.B, Et.2, Ap.22, UAT. Oradea, Jud. Bihor	1/1	C2, C3, C4		Construire	act administrativ	CF 51195 Tamaseu / 07.09.2017	OCPI Bihor	

3. SARCINI / DEZMEMBRĂMINTE												
Titular			Data nașterii / CUI	Domiciliu / Sediul	Tipul sarcinii sau al dezmembrămintelor dreptului de proprietate	Cota parte	Identificator entitate asociată	Act juridic			Valoare ipotecă	Tip monedă
Nume / Denumire	Inițiala tatălui	Prenume						Tip act	Nr. act / data	Emitent		
-	-	-	-	-	-	-	-	-	-	-	-	-

4. NOTĂRI, PROCESE, INTERDICȚII			
Tipul notării	Tip act	Nr. act / data	Identificator entitate asociată
-	-	-	-

5. OBSERVAȚII		
Imobil împrejmuit / neîmprejmuit	Imobil contestat / necontestat	Alte observații
Împrejmuit		



## REGISTRUL CADASTRAL AL IMOBILELOR

ANEXA Nr. 2

UAT Tămășeu  
Zonă cooperativizată (Co)

Sector cadastral nr. 115

1. DESCRIEREA IMOBILULUI																
DATE TEREN											DATE CONSTRUCȚII					
Identificator teren	Adresă imobil	Număr cadastral	Nr. CF	Suprafața măsurată	Intravilan / extra.(I/E)	Nr. top.	Nr. tarla	Nr. parcelă	Categorie folosință	Suprafață parcelă	Identificator construcție	Cod grupă destinație	Suprafața construită	Nr. niveluri	Nr. CF	Constr. cu acte (DA/NU)
115044	Intravilan, Loc. Tamaseu, Nr.228, UAT. Tămășeu, Jud. Bihor; (Tarla: -, Parcela: -)	116	50051	2011	I				CC	825	1	CL	83	1	50051-C1	DA
					I				A	1186	2	CA	20	1	50051-C2	DA
											3	CA	20	1	50051-C3	DA

2. PROPRIETATEA / POSESIA													
Titularul dreptului / posesiei			Proprietar=1 / Posesor=0	Data nașterii / CUI	Domiciliu / Sediul	Cota parte	Identificator entitate asociată	Cotă parte teren UI	Mod de dobândire	Act juridic			Obs. privitoare la proprietar
Nume / Denumire	Inițiala tatălui	Prenume								Tip act	Nr. act / data	Emitent	
MESAROS		IOAN	1		JUD. NEIDENTIFICAT	5/8	115044, C1		Convenție	act notarial	1952/2004 / 08.11.2004	BNP DANIELA GABOR	LIPSA CNP
STANCIU		NOEMI GRATIELA	1		JUD. NEIDENTIFICAT	3/8	115044, C1		Convenție	act notarial	1952/2004 / 08.11.2004	BNP DANIELA GABOR	LIPSA CNP
MESAROȘ		IOAN	1	06.06.1948	Loc. Tamaseu, Nr.228, UAT. Tămășeu, Jud. Bihor	5/8	C2		Construire	act administrativ	136185 / 19.12.2017	OCPI BIHOR	
STANCIU		NOEMI GRATIELA	1	08.10.1973	JUD. NEIDENTIFICAT	3/8	C2		Construire	act administrativ	136185 / 19.12.2017	OCPI BIHOR	
MESAROȘ		IOAN	1	06.06.1948	Loc. Tamaseu, Nr.228, UAT. Tămășeu, Jud. Bihor	5/8	C3		Construire	act administrativ	136185 / 19.12.2017	OCPI BIHOR	
STANCIU		NOEMI GRATIELA	1	08.10.1973	JUD. NEIDENTIFICAT	3/8	C3		Construire	act administrativ	136185 / 19.12.2017	OCPI BIHOR	

3. SARCINI / DEZMEMBRĂMINTE												
Titular			Data nașterii / CUI	Domiciliu / Sediul	Tipul sarcinii sau al dezmembrămintelor dreptului de proprietate	Cota parte	Identificator entitate asociată	Act juridic			Valoare ipotecă	Tip monedă
Nume / Denumire	Inițiala tatălui	Prenume						Tip act	Nr. act / data	Emitent		
-	-	-	-	-	-	-	-	-	-	-	-	-

4. NOTĂRI, PROCESE, INTERDICȚII			
Tipul notării	Tip act	Nr. act / data	Identificator entitate asociată
-	-	-	-

5. OBSERVAȚII		
Imobil împrejmuit / neîmprejmuit	Imobil contestat / necontestat	Alte observații
Împrejmuit		



## REGISTRUL CADASTRAL AL IMOBILELOR

ANEXA Nr. 2

UAT Tămășeu  
Zonă cooperativizată (Co)

Sector cadastral nr. 115

1. DESCRIEREA IMOBILULUI																
DATE TEREN										DATE CONSTRUCȚII						
Identificator teren	Adresă imobil	Număr cadastral	Nr. CF	Suprafața măsurată	Intravilan / extra.(I/E)	Nr. top.	Nr. tarla	Nr. parcelă	Categorie folosință	Suprafață parcelă	Identificator construcție	Cod grupă destinație	Suprafața construită	Nr. niveluri	Nr. CF	Constr. cu acte (DA/NU)
115045	Intravilan, Loc. Tamaseu, Nr.229, UAT. Tămășeu, Jud. Bihor; (Tarla: -, Parcela: -)		51839	1459	I	252, 253			CC	500	1	CL	77	1	51839-C1	DA
					I	252, 253			A	959						

2. PROPRIETATEA / POSESIA													
Titularul dreptului / posesiei			Proprietar=1 / Posesor=0	Data nașterii / CUI	Domiciliu / Sediul	Cota parte	Identificator entitate asociată	Cotă parte teren UI	Mod de dobândire	Act juridic			Obs. privitoare la proprietar
Nume / Denumire	Inițiala tatălui	Prenume								Tip act	Nr. act / data	Emitent	
TOTH		ILEANA	1		JUD. NEIDENTIFICAT	1/1	115045		Lege	act administrativ	2675/2002 / 14.10.2003	CJPSDPAT BIHOR	LIPSA CNP
TOTH		ILEANA	1		JUD. NEIDENTIFICAT	1/1	C1		Construire	act administrativ	2193/2003 / 14.10.2003	Com.Tamaseu	LIPSA CNP

3. SARCINI / DEZMEMBRĂMINTE													
Titular			Data nașterii / CUI	Domiciliu / Sediul	Tipul sarcinii sau al dezmembrămintelor dreptului de proprietate	Cota parte	Identificator entitate asociată	Act juridic			Valoare ipotecă	Tip monedă	
Nume / Denumire	Inițiala tatălui	Prenume						Tip act	Nr. act / data	Emitent			
-	-	-	-	-	-	-	-	-	-	-	-	-	-

4. NOTĂRI, PROCESE, INTERDICȚII				
Tipul notării	Tip act	Nr. act/ data	Emitent	Identificator entitate asociată
-	-	-	-	-

5. OBSERVAȚII		
Imobil împrejmuit/ neîmprejmuit	Imobil contestat/ necontestat	Alte observații
Împrejmuit		





## REGISTRUL CADASTRAL AL IMOBILELOR

ANEXA Nr. 2

UAT Tămășeu

Zonă cooperativizată (Co)

Sector cadastral nr. 115

1. DESCRIEREA IMOBILULUI																
DATE TEREN											DATE CONSTRUCȚII					
Identificator teren	Adresă imobil	Număr cadastral	Nr. CF	Suprafața măsurată	Intravilan / extra.(I/E)	Nr. top.	Nr. tarla	Nr. parcelă	Categorie folosință	Suprafață parcelă	Identificator construcție	Cod grupă destinație	Suprafața construită	Nr. niveluri	Nr. CF	Constr. cu acte (DA/NU)
115046	Intravilan, Loc. Tamaseu, Nr.230, UAT. Tămășeu, Jud. Bihor; (Tarla: -, Parcela: -)		55983	2393	I	256/1a, 254			CC	1000	1	CL	227	1	55983-C1	DA
					I	256/1a, 254			A	1393	2	CA	44	1	55983-C2	DA
											3	CA	58	1		DA

2. PROPRIETATEA / POSESIA													
Titularul dreptului / posesiei			Proprietar=1 / Posesor=0	Data nașterii / CUI	Domiciliu / Sediu	Cota parte	Identificator entitate asociată	Cotă parte teren UI	Mod de dobândire	Act juridic			Obs. privitoare la proprietar
Nume / Denumire	Inițiala tatălui	Prenume								Tip act	Nr. act / data	Emitent	
VARGA		L. LUDOVIC	1		JUD. NEIDENTIFICAT	1/1	115046		Reconstituire	act administrativ	8165 / 04.01.2008	CJPSDPAT BIHOR	LIPSA CNP
VARGA		L. LUDOVIC	1		JUD. NEIDENTIFICAT	1/1	C1, C2, C3		Lege	act administrativ	8165 / 04.01.2008	CJPSDPAT BIHOR	LIPSA CNP

3. SARCINI / DEZMEMBRĂMINTE												
Titular			Data nașterii / CUI	Domiciliu / Sediu	Tipul sarcinii sau al dezmembrămintelor dreptului de proprietate	Cota parte	Identificator entitate asociată	Act juridic			Valoare ipotecă	Tip monedă
Nume / Denumire	Inițiala tatălui	Prenume						Tip act	Nr. act / data	Emitent		
-	-	-	-	-	-	-	-	-	-	-	-	-

4. NOTĂRI, PROCESE, INTERDICȚII				
Tipul notării	Tip act	Nr. act / data	Emitent	Identificator entitate asociată
-	-	-	-	-

5. OBSERVAȚII		
Imobil împrejmuit / neîmprejmuit	Imobil contestat / necontestat	Alte observații
Împrejmuit		



## REGISTRUL CADASTRAL AL IMOBILELOR

ANEXA Nr. 2

UAT Tămășeu  
Zonă cooperativizată (Co)

Sector cadastral nr. 115

1. DESCRIEREA IMOBILULUI																
DATE TEREN										DATE CONSTRUCȚII						
Identificator teren	Adresă imobil	Număr cadastral	Nr. CF	Suprafața măsurată	Intravilan / extra.(I/E)	Nr. top.	Nr. tarla	Nr. parcelă	Categorie folosință	Suprafață parcelă	Identificator construcție	Cod grupă destinație	Suprafața construită	Nr. niveluri	Nr. CF	Constr. cu acte (DA/NU)
115047	Intravilan, Loc. Tamaseu, Nr.231, UAT. Tămășeu, Jud. Bihor; (Tarla: -, Parcela: -)		51237	2430	I	255, 256/1/b			CC	691	1	CL	160	1	51237-C1	DA
					I	255, 256/1/b			A	1739	2	CA	67	1	51237-C2	DA

2. PROPRIETATEA / POSESIA															
Titularul dreptului / posesiei			Proprietar=1 / Posesor=0	Data nașterii / CUI	Domiciliu / Sediu	Cota parte	Identificator entitate asociată	Cotă parte teren UI	Mod de dobândire	Act juridic			Obs. privitoare la proprietar		
Nume / Denumire	Inițiala tatălui	Prenume								Tip act	Nr. act / data	Emitent			
TOTH		ISTVAN	1	04.05.1981	Jud: Neidentificat	1/1	115047, C1, C2	Convenție	act notarial	declarație aut. 2524 / 24.10.2013	BNP Tomulescu Laurentiu				
TOTH		EDIT	1	20.09.1982	Jud: Neidentificat										

3. SARCINI / DEZMEMBRĂMINTE															
Titular			Data nașterii / CUI	Domiciliu / Sediu	Tipul sarcinii sau al dezmembrămintelor dreptului de proprietate	Cota parte	Identificator entitate asociată	Act juridic			Valoare ipotecă	Tip monedă			
Nume / Denumire	Inițiala tatălui	Prenume						Tip act	Nr. act / data	Emitent					
-	-	-	-	-	-	-	-	-	-	-	-	-			

4. NOTĂRI, PROCESE, INTERDICȚII															
Tipul notării						Tip act		Nr. act/ data		Emitent		Identificator entitate asociată			
-						-		-		-		-			

5. OBSERVAȚII															
Imobil împrejmuit/ neîmprejmuit				Imobil contestat/ necontestat				Alte observații							
Împrejmuit															



## REGISTRUL CADASTRAL AL IMOBILELOR

ANEXA Nr. 2

UAT Tămășeu  
Zonă cooperativizată (Co)

Sector cadastral nr. 115

1. DESCRIEREA IMOBILULUI																
DATE TEREN											DATE CONSTRUCȚII					
Identificator teren	Adresă imobil	Număr cadastral	Nr. CF	Suprafața măsurată	Intravilan / extra.(I/E)	Nr. top.	Nr. tarla	Nr. parcelă	Categorie folosință	Suprafață parcelă	Identificator construcție	Cod grupă destinație	Suprafața construită	Nr. niveluri	Nr. CF	Constr. cu acte (DA/NU)
115048	Intravilan, Loc. Tamaseu, Nr.232, UAT. Tămășeu, Jud. Bihor; (Tarla: -, Parcela: -)		50374	1157	I				CC	617	1	CL	107	1	50374-C1	DA
					I			A	540							

2. PROPRIETATEA / POSESIA													
Titularul dreptului / posesiei			Proprietar=1 / Posesor=0	Data nașterii / CUI	Domiciliu / Sediul	Cota parte	Identificator entitate asociată	Cotă parte teren UI	Mod de dobândire	Act juridic			Obs. privitoare la proprietar
Nume / Denumire	Inițiala tatălui	Prenume								Tip act	Nr. act / data	Emitent	
SZABO		GABOR	1	07.03.1969	Loc: Tamaseu, Nr: 55	1/1	115048		Convenție	act notarial	Contract de vânzare cumpărare aut.2426 / 24.08.2012	BNP Garba Cornel	necăsătorit
SZABO		GABOR	1		Loc: Tamaseu, Nr: 55	1/1	C1		Convenție	act notarial	Contract de vânzare cumpărare aut.2426 / 24.08.2012	BNP Garba Cornel	necăsătorit LIPSA CNP

3. SARCINI / DEZMEMBRĂMINTE												
Titular			Data nașterii / CUI	Domiciliu / Sediul	Tipul sarcinii sau al dezmembrămintelor dreptului de proprietate	Cota parte	Identificator entitate asociată	Act juridic			Valoare ipotecă	Tip monedă
Nume / Denumire	Inițiala tatălui	Prenume						Tip act	Nr. act / data	Emitent		
-	-	-	-	-	-	-	-	-	-	-	-	-

4. NOTĂRI, PROCESE, INTERDICȚII				
Tipul notării	Tip act	Nr. act / data	Emitent	Identificator entitate asociată
-	-	-	-	-

5. OBSERVAȚII		
Imobil împrejmuit / neîmprejmuit	Imobil contestat / necontestat	Alte observații
Împrejmuit		



## REGISTRUL CADASTRAL AL IMOBILELOR

ANEXA Nr. 2

UAT Tămășeu

Zonă cooperativizată (Co)

Sector cadastral nr. 115


1. DESCRIEREA IMOBILULUI																
DATE TEREN										DATE CONSTRUCȚII						
Identificator teren	Adresă imobil	Număr cadastral	Nr. CF	Suprafața măsurată	Intravilan / extra.(I/E)	Nr. top.	Nr. tarla	Nr. parcelă	Categorie folosință	Suprafață parcelă	Identificator construcție	Cod grupă destinație	Suprafața construită	Nr. niveluri	Nr. CF	Constr. cu acte (DA/NU)
115049	Intravilan, Loc. Tamaseu, Nr.233, UAT. Tămășeu, Jud. Bihor; (Tarla: -, Parcela: -)	646	51780	1211	I				CC	480	1	CL	77	1	51780-C1	DA
					I			A	731							

2. PROPRIETATEA / POSESIA															
Titularul dreptului / posesiei			Proprietar=1 / Posesor=0	Data nașterii / CUI	Domiciliu / Sediul	Cota parte	Identificator entitate asociată	Cotă parte teren UI	Mod de dobândire	Act juridic			Obs. privitoare la proprietar		
Nume / Denumire	Inițiala tatălui	Prenume								Tip act	Nr. act / data	Emitent			
E. TOTH		IOANA	1		JUD. NEIDENTIFICAT	1/1	115049		Lege	act administrativ	Doc.cad. vizata de OCPI bihor, TP 3732/2007 / 11.04.2007	CJPSPAT BIHOR	LIPSA CNP		
TOTH		IULIU	1		JUD. NEIDENTIFICAT	1/1	C1		Convenție	act administrativ	Doc.cad. vizata de OCPI bihor, TP 3732/2007 / 11.04.2007	CJPSPAT BIHOR	si sotia LIPSA CNP		
TOTH		IOANA	1		JUD. NEIDENTIFICAT								LIPSA CNP		

3. SARCINI / DEZMEMBRĂMINTE													
Titular			Data nașterii / CUI	Domiciliu / Sediul	Tipul sarcinii sau al dezmembrămintelor dreptului de proprietate	Cota parte	Identificator entitate asociată	Act juridic			Valoare ipotecă	Tip monedă	
Nume / Denumire	Inițiala tatălui	Prenume						Tip act	Nr. act / data	Emitent			
-	-	-	-	-	-	-	-	-	-	-	-	-	-

4. NOTĂRI, PROCESE, INTERDICȚII				
Tipul notării	Tip act	Nr. act/ data	Emitent	Identificator entitate asociată
-	-	-	-	-

5. OBSERVAȚII		
Imobil împrejmuit/ neîmprejmuit	Imobil contestat/ necontestat	Alte observații
Neîmprejmuit		



## REGISTRUL CADASTRAL AL IMOBILELOR

ANEXA Nr. 2

UAT Tămășeu

Zonă cooperativizată (Co)

Sector cadastral nr. 115

1. DESCRIEREA IMOBILULUI																
DATE TEREN											DATE CONSTRUCȚII					
Identificator teren	Adresă imobil	Număr cadastral	Nr. CF	Suprafața măsurată	Intravilan / extra.(I/E)	Nr. top.	Nr. tarla	Nr. parcelă	Categorie folosință	Suprafață parcelă	Identificator construcție	Cod grupă destinație	Suprafața construită	Nr. niveluri	Nr. CF	Constr. cu acte (DA/NU)
115050	Intravilan, Loc. Tamaseu, Nr.234, UAT. Tămășeu, Jud. Bihor; (Tarla: -, Parcela: -)	563	50542	1719	I				CC	1037	1	CL	46	1	50542-C1	DA
					I				A	682	2	CA	18	1	50542-C2	DA
											3	CA	6	1	50542-C3	DA
											4	CL	98	1	50542-C4	DA

2. PROPRIETATEA / POSESIA													
Titularul dreptului / posesiei			Proprietar=1 / Posesor=0	Data nașterii / CUI	Domiciliu / Sediu	Cota parte	Identificator entitate asociată	Cotă parte teren UI	Mod de dobândire	Act juridic			Obs. privitoare la proprietar
Nume / Denumire	Inițiala tatălui	Prenume								Tip act	Nr. act / data	Emitent	
BUTOS		RENATA ANITA	1		JUD. NEIDENTIFICAT	1/1	115050		Convenție	act notarial	1013 din 2008 / 28.05.2008	BNP	și soțul LIPSA CNP
BUTOS		FERENCZ	1		JUD. NEIDENTIFICAT								LIPSA CNP
BŪTÖS		RENÁTA-ANITA	1	28.01.1986	Loc. Tamaseu, Nr.234, UAT. Tămășeu, Jud. Bihor	1/1	C1		Construire	act administrativ	Certificat de performanta energetica 569 / 06.12.2017	Aud. En. Dovlete Eugenia	
BŪTÖS		FERENCZ	1	31.03.1976	Loc. Tamaseu, Nr.234, UAT. Tămășeu, Jud. Bihor								
BŪTÖS		RENÁTA-ANITA	1		Loc. Tamaseu, Nr.234, UAT. Tămășeu, Jud. Bihor	1/1	C2		Construire	act administrativ	Certificat de performanta energetica 569 / 06.12.2017	Aud. En. Dovlete Eugenia	LIPSA CNP
BŪTÖS		FERENCZ	1		Loc. Tamaseu, Nr.234, UAT. Tămășeu, Jud. Bihor								LIPSA CNP
BŪTÖS		RENÁTA-ANITA	1		Loc. Tamaseu, Nr.234, UAT. Tămășeu, Jud. Bihor	1/1	C3		Construire	act administrativ	Certificat de performanta energetica 569 / 06.12.2017	Aud. En. Dovlete Eugenia	LIPSA CNP
BŪTÖS		FERENCZ	1		Loc. Tamaseu, Nr.234, UAT. Tămășeu, Jud. Bihor								LIPSA CNP
BŪTÖS		RENÁTA-ANITA	1		Loc. Tamaseu, Nr.234, UAT. Tămășeu, Jud. Bihor	1/1	C4		Construire	act administrativ	Certificat de performanta energetica 569 / 06.12.2017	Aud. En. Dovlete Eugenia	LIPSA CNP
BŪTÖS		FERENCZ	1		Loc. Tamaseu, Nr.234, UAT. Tămășeu, Jud. Bihor								LIPSA CNP

**3. SARCINI / DEZMEMBRĂMINTE**

Titular			Data nașterii / CUI	Domiciliu / Sediul	Tipul sarcinii sau al dezmembrămintelor dreptului de proprietate	Cota parte	Identificator entitate asociată	Act juridic			Valoare ipotecă	Tip monedă
Nume / Denumire	Inițiala tatălui	Prenume						Tip act	Nr. act / data	Emitent		
TOTH		GYULA		JUD. NEIDENTIFICAT	Uzufruct viager		115050	act notarial	1013 din 2008 / 28.05.2008	BNP		
TOTH		OLGA		JUD. NEIDENTIFICAT								

**4. NOTĂRI, PROCESE, INTERDICȚII**

Tipul notării	Tip act	Nr. act/ data	Emitent	Identificator entitate asociată
-	-	-	-	-

**5. OBSERVAȚII**

Imobil împrejmuit/ neîmprejmuit	Imobil contestat/ necontestat	Alte observații
Împrejmuit		



## REGISTRUL CADASTRAL AL IMOBILELOR

ANEXA Nr. 2

UAT Tămășeu

Zonă cooperativizată (Co)

Sector cadastral nr. 115

1. DESCRIEREA IMOBILULUI																
DATE TEREN											DATE CONSTRUCȚII					
Identificator teren	Adresă imobil	Număr cadastral	Nr. CF	Suprafața măsurată	Intravilan / extra.(I/E)	Nr. top.	Nr. tarla	Nr. parcelă	Categorie folosință	Suprafață parcelă	Identificator construcție	Cod grupă destinație	Suprafața construită	Nr. niveluri	Nr. CF	Constr. cu acte (DA/NU)
115051	Intravilan, Loc. Tamaseu, Nr.249, UAT. Tămășeu, Jud. Bihor; (Tarla: -, Parcela: -)		54607	1346	I	270, 271, 272			CC	1346	1	CL	161	1		NU

2. PROPRIETATEA / POSESIA													
Titularul dreptului / posesiei			Proprietar=1 / Posesor=0	Data nașterii / CUI	Domiciliu / Sediu	Cota parte	Identificator entitate asociată	Cotă parte teren UI	Mod de dobândire	Act juridic			Obs. privitoare la proprietar
Nume / Denumire	Inițiala tatălui	Prenume								Tip act	Nr. act / data	Emitent	
KISS		ATTILA-TIBOR	1	10.01.1995	Loc. Ciocaia, Nr.388A, UAT. Săcueni, Jud. Bihor								și soția
KISS		JOHANNA	1	09.07.1999	Loc. Hunedoara, Str. Sg. maj. Traian Ciorogariu, Nr.23, UAT. Hunedoara, Jud. Hunedoara	1/1	115051	Convenție	act notarial	CVC AUT.830 / 03.04.2019	Tomulescu Laurentiu Sebastian		bun comun

3. SARCINI / DEZMEMBRĂMINTE													
Titular			Data nașterii / CUI	Domiciliu / Sediu	Tipul sarcinii sau al dezmembrămintelor dreptului de proprietate	Cota parte	Identificator entitate asociată	Act juridic			Valoare ipotecă	Tip monedă	
Nume / Denumire	Inițiala tatălui	Prenume						Tip act	Nr. act / data	Emitent			
-	-	-	-	-	-	-	-	-	-	-	-	-	-

4. NOTĂRI, PROCESE, INTERDICȚII				
Tipul notării	Tip act	Nr. act / data	Emitent	Identificator entitate asociată
-	-	-	-	-

5. OBSERVAȚII			
Imobil împrejmuit / neîmprejmuit	Imobil contestat / necontestat	Alte observații	
Împrejmuit		Partial împrejmuit cu gard de lemn.	



## REGISTRUL CADASTRAL AL IMOBILELOR

ANEXA Nr. 2

UAT Tămășeu  
Zonă cooperativizată (Co)

Sector cadastral nr. 115

1. DESCRIEREA IMOBILULUI																
DATE TEREN											DATE CONSTRUCȚII					
Identificator teren	Adresă imobil	Număr cadastral	Nr. CF	Suprafața măsurată	Intravilan / extra.(I/E)	Nr. top.	Nr. tarla	Nr. parcelă	Categorie folosință	Suprafață parcelă	Identificator construcție	Cod grupă destinație	Suprafața construită	Nr. niveluri	Nr. CF	Constr. cu acte (DA/NU)
115052	Intravilan, Loc. Tamaseu, Nr.248/A, UAT. Tămășeu, Jud. Bihor; (Tarla: -, Parcela: -)		702 Tamaseu	544	I	332/2			CC	544	1	CL	89	1		NU

2. PROPRIETATEA / POSESIA													
Titularul dreptului / posesiei			Proprietar=1 / Posesor=0	Data nașterii / CUI	Domiciliu / Sediul	Cota parte	Identificator entitate asociată	Cotă parte teren UI	Mod de dobândire	Act juridic			Obs. privitoare la proprietar
Nume / Denumire	Inițiala tatălui	Prenume								Tip act	Nr. act / data	Emitent	
UAT TAMASEU			1	15297903	Loc. Tamaseu, UAT. Tămășeu, Jud. Bihor	1/1	115052		Lege	act normativ	7 / 13.03.1996	Parlamentul Romaniei	Proprietar neidentificat.

3. SARCINI / DEZMEMBRĂMINTE												
Titular			Data nașterii / CUI	Domiciliu / Sediul	Tipul sarcinii sau al dezmembrămintelor dreptului de proprietate	Cota parte	Identificator entitate asociată	Act juridic			Valoare ipotecă	Tip monedă
Nume / Denumire	Inițiala tatălui	Prenume						Tip act	Nr. act / data	Emitent		
-	-	-	-	-	-	-	-	-	-	-	-	-

4. NOTĂRI, PROCESE, INTERDICȚII				
Tipul notării	Tip act	Nr. act/ data	Emitent	Identificator entitate asociată
-	-	-	-	-

5. OBSERVAȚII		
Imobil împrejmuit/ neîmprejmuit	Imobil contestat/ necontestat	Alte observații
Împrejmuit		





## REGISTRUL CADASTRAL AL IMOBILELOR

ANEXA Nr. 2

UAT Tămășeu

Zonă cooperativizată (Co)


Sector cadastral nr. 115

1. DESCRIEREA IMOBILULUI																
DATE TEREN										DATE CONSTRUCȚII						
Identificator teren	Adresă imobil	Număr cadastral	Nr. CF	Suprafața măsurată	Intravilan / extra.(I/E)	Nr. top.	Nr. tarla	Nr. parcelă	Categorie folosință	Suprafață parcelă	Identificator construcție	Cod grupă destinație	Suprafața construită	Nr. niveluri	Nr. CF	Constr. cu acte (DA/NU)
115053	Intravilan, Loc. Tamaseu, Nr.248, UAT. Tămășeu, Jud. Bihor; (Tarla: -, Parcela: -)	911	51716	502	I				CC	300	1	CL	58	1		DA
					I			A	202							

2. PROPRIETATEA / POSESIA															
Titularul dreptului / posesiei			Proprietar=1 / Posesor=0	Data nașterii / CUI	Domiciliu / Sediu	Cota parte	Identificator entitate asociată	Cotă parte teren UI	Mod de dobândire	Act juridic			Obs. privitoare la proprietar		
Nume / Denumire	Inițiala tatălui	Prenume								Tip act	Nr. act / data	Emitent			
REZMUVES		REBECA	1		JUD. NEIDENTIFICAT	1/2	115053		Lege	act administrativ	Doc.cad. vizata cu nr.44518/2008; TP 8854/2008 / 06.05.2008	CJPSDPAT BIHOR	LIPSA CNP		
RÉZMŰVES		REBECA	1	30.05.1967	Loc. Tamaseu, Nr.248, UAT. Tămășeu, Jud. Bihor	1/2	115053		Succesiune	act notarial	C.M.nr.11 / 18.12.2020	NEGRAU ANDREA-MONIKA	soție-2/8		
RÉZMŰVES		JÓZSEF	1	06.01.1982	Loc. Tamaseu, Nr.248, UAT. Tămășeu, Jud. Bihor								fiu-3/8		
RÉZMŰVES		SÁNDOR-ZSOLT	1	13.09.1985	Loc. Tamaseu, Nr.906, UAT. Tămășeu, Jud. Bihor								fiu-3/8		
RÉZMŰVES		REBECA	1		JUD. NEIDENTIFICAT	1/1	C1		Construire	act administrativ	3145, Adeverinta de constructii / 06.09.2022	Primaria Comunei Tamaseu	LIPSA CNP		
RÉZMŰVES		JÓZSEF	1		JUD. NEIDENTIFICAT								LIPSA CNP		
RÉZMŰVES		SÁNDOR-ZSOLT	1		JUD. NEIDENTIFICAT								LIPSA CNP		

3. SARCINI / DEZMEMBRĂMINTE															
Titular			Data nașterii / CUI	Domiciliu / Sediu	Tipul sarcinii sau al dezmembrămintelor dreptului de proprietate	Cota parte	Identificator entitate asociată	Act juridic			Valoare ipotecă	Tip monedă			
Nume / Denumire	Inițiala tatălui	Prenume						Tip act	Nr. act / data	Emitent					
-	-	-	-	-	-	-	-	-	-	-	-	-	-		

4. NOTĂRI, PROCESE, INTERDICȚII															
Tipul notării						Tip act		Nr. act/ data		Emitent		Identificator entitate asociată			
-						-		-		-		-			



5. OBSERVAȚII		
Imobil împrejmuit/ neîmprejmuit	Imobil contestat/ necontestat	Alte observații
Împrejmuit		



## REGISTRUL CADASTRAL AL IMOBILELOR

ANEXA Nr. 2

UAT Tămășeu  
Zonă cooperativizată (Co)

Sector cadastral nr. 115

1. DESCRIEREA IMOBILULUI																
DATE TEREN											DATE CONSTRUCȚII					
Identificator teren	Adresă imobil	Număr cadastral	Nr. CF	Suprafața măsurată	Intravilan / extra.(I/E)	Nr. top.	Nr. tarla	Nr. parcelă	Categorie folosință	Suprafață parcelă	Identificator construcție	Cod grupă destinație	Suprafața construită	Nr. niveluri	Nr. CF	Constr. cu acte (DA/NU)
115054	Intravilan, Loc. Tamaseu, Nr.236, UAT. Tămășeu, Jud. Bihor; (Tarla: -, Parcela: -)	638	51687	327	I				CC	327	2	CL	86	1	51687-C2	DA

2. PROPRIETATEA / POSESIA													
Titularul dreptului / posesiei			Proprietar=1 / Posesor=0	Data nașterii / CUI	Domiciliu / Sediul	Cota parte	Identificator entitate asociată	Cotă parte teren UI	Mod de dobândire	Act juridic			Obs. privitoare la proprietar
Nume / Denumire	Inițiala tatălui	Prenume								Tip act	Nr. act / data	Emitent	
REZMUVES		ATTILA	1		JUD. NEIDENTIFICAT	1/1	115054		Lege	act administrativ	doc.cad. vizata de OCPI Bihor; TP nr.6951/2007 / 25.09.2007	CJPSDPAT BIHOR	LIPSA CNP
REZMUVES		FLORICA	1		JUD. NEIDENTIFICAT								LIPSA CNP
REZMÜVES		ATTILA	1	30.10.1976	Loc. Tamaseu, Nr.214, UAT. Tămășeu, Jud. Bihor	1/1	C2		Construire	act administrativ	certificat de atestare a edificării construcției n / 24.02.2022	PRIMARIA COMUNEI TAMASEU	
REZMÜVES		FLORICA	1	11.04.1981	Loc. Tamaseu, Nr.214, UAT. Tămășeu, Jud. Bihor								

3. SARCINI / DEZMEMBRĂMINTE												
Titular			Data nașterii / CUI	Domiciliu / Sediul	Tipul sarcinii sau al dezmembrămintelor dreptului de proprietate	Cota parte	Identificator entitate asociată	Act juridic			Valoare ipotecă	Tip monedă
Nume / Denumire	Inițiala tatălui	Prenume						Tip act	Nr. act / data	Emitent		
-	-	-	-	-	-	-	-	-	-	-	-	-

4. NOTĂRI, PROCESE, INTERDICȚII			
Tipul notării	Tip act	Nr. act / data	Identificator entitate asociată
-	-	-	-

5. OBSERVAȚII		
Imobil împrejmuit / neîmprejmuit	Imobil contestat / necontestat	Alte observații
Împrejmuit		Partial împrejmuit



## REGISTRUL CADASTRAL AL IMOBILELOR

ANEXA Nr. 2

UAT Tămășeu  
Zonă cooperativizată (Co)

Sector cadastral nr. 115

1. DESCRIEREA IMOBILULUI																
DATE TEREN											DATE CONSTRUCȚII					
Identificator teren	Adresă imobil	Număr cadastral	Nr. CF	Suprafața măsurată	Intravilan / extra.(I/E)	Nr. top.	Nr. tarla	Nr. parcelă	Categorie folosință	Suprafață parcelă	Identificator construcție	Cod grupă destinație	Suprafața construită	Nr. niveluri	Nr. CF	Constr. cu acte (DA/NU)
115055	Intravilan, Loc. Tamaseu, Nr.237, UAT. Tămășeu, Jud. Bihor; (Tarla: -, Parcela: -)		55187	460	I				A	460						

2. PROPRIETATEA / POSESIA													
Titularul dreptului / posesiei			Proprietar=1 / Posesor=0	Data nașterii / CUI	Domiciliu / Sediu	Cota parte	Identificator entitate asociată	Cotă parte teren UI	Mod de dobândire	Act juridic			Obs. privitoare la proprietar
Nume / Denumire	Inițiala tatălui	Prenume								Tip act	Nr. act / data	Emitent	
SZABO		ERZSÉBET	1	21.11.1984	Loc. Tamaseu, Nr.76, UAT. Tămășeu, Jud. Bihor	1/1	115055		Succesiune	act notarial	Certificat suplimentar de mostenitor nr. 107 / 16.12.2022	Chindlea Ecaterina Lavinia	fiică

3. SARCINI / DEZMEMBRĂMINTE												
Titular			Data nașterii / CUI	Domiciliu / Sediu	Tipul sarcinii sau al dezmembrămintelor dreptului de proprietate	Cota parte	Identificator entitate asociată	Act juridic			Valoare ipotecă	Tip monedă
Nume / Denumire	Inițiala tatălui	Prenume						Tip act	Nr. act / data	Emitent		
-	-	-	-	-	-	-	-	-	-	-	-	-

4. NOTĂRI, PROCESE, INTERDICȚII				
Tipul notării	Tip act	Nr. act/ data	Emitent	Identificator entitate asociată
-	-	-	-	-

5. OBSERVAȚII		
Imobil împrejmuit/ neîmprejmuit	Imobil contestat/ necontestat	Alte observații
Neîmprejmuit		



## REGISTRUL CADASTRAL AL IMOBILELOR

ANEXA Nr. 2

UAT Tămășeu  
Zonă cooperativizată (Co)

Sector cadastral nr. 115

1. DESCRIEREA IMOBILULUI																
DATE TEREN											DATE CONSTRUCȚII					
Identificator teren	Adresă imobil	Număr cadastral	Nr. CF	Suprafața măsurată	Intravilan / extra.(I/E)	Nr. top.	Nr. tarla	Nr. parcelă	Categorie folosință	Suprafață parcelă	Identificator construcție	Cod grupă destinație	Suprafața construită	Nr. niveluri	Nr. CF	Constr. cu acte (DA/NU)
115056	Intravilan, Loc. Tamaseu, Nr.238, UAT. Tămășeu, Jud. Bihor; (Tarla: -, Parcela: -)		55280	1026	I	257, 268			CC	1026	1	CL	59	1	55280-C1	DA
									2	CA	30	1	55280-C2	DA		

2. PROPRIETATEA / POSESIA													
Titularul dreptului / posesiei			Proprietar=1 / Posesor=0	Data nașterii / CUI	Domiciliu / Sediu	Cota parte	Identificator entitate asociată	Cotă parte teren UI	Mod de dobândire	Act juridic			Obs. privitoare la proprietar
Nume / Denumire	Inițiala tatălui	Prenume								Tip act	Nr. act / data	Emitent	
FARKAS		SANDOR	1	05.06.1966	Loc. Tamaseu, Nr.238, UAT. Tămășeu, Jud. Bihor	1/1	115056		Reconstituire	act administrativ	TP 3422 / 03.05.2005	CJPSDPAT	
FARKAS		SIMONA-LUCIA	1	17.09.1972	Loc. Tamaseu, Nr.238, UAT. Tămășeu, Jud. Bihor								
FARKAS		SANDOR	1		Loc. Tamaseu, Nr.238, UAT. Tămășeu, Jud. Bihor	1/1	C1, C2		Construire	act administrativ	Certificat de edificare 812 / 21.03.2019	Primaria Comunei Tamaseu	LIPSA CNP
FARKAS		SIMONA-LUCIA	1		Loc. Tamaseu, Nr.238, UAT. Tămășeu, Jud. Bihor								

3. SARCINI / DEZMEMBRĂMINTE												
Titular			Data nașterii / CUI	Domiciliu / Sediu	Tipul sarcinii sau al dezmembrămintelor dreptului de proprietate	Cota parte	Identificator entitate asociată	Act juridic			Valoare ipotecă	Tip monedă
Nume / Denumire	Inițiala tatălui	Prenume						Tip act	Nr. act / data	Emitent		
-	-	-	-	-	-	-	-	-	-	-	-	-

4. NOTĂRI, PROCESE, INTERDICȚII			
Tipul notării	Tip act	Nr. act / data	Identificator entitate asociată
Se noteaza ca imobilul de sub A1 se constituie din suprafata de 374 mp din nr. topo 257 , adus din CF 45 Tamaseu, si suprafata de 622 mp din nr. topo 268, adus diin CF Tamaseu. Totodata , asupra imobilului de sub A1 se noteaza existenta a doua constructii : C1- cu destinatia casa de locuit , edificata in anul 2006 , C2- cu destinatia de anexa , edificata in anul 2006. Deasemenea conform adeverintei nr. 1017/03/04/2019 , eliberata de catre Primaria comunei Tamaseu , se noteaza ca , constructia notata in CF 45 Tamaseu , pe numar topo.268 s-a autodemolat .	act administrativ	TP 3422 / 03.05.2005	115056

5. OBSERVAȚII		
Imobil împrejmuit/ neîmprejmuit	Imobil contestat/ necontestat	Alte observații
Împrejmuit		Partial împrejmuit.



## REGISTRUL CADASTRAL AL IMOBILELOR

ANEXA Nr. 2

UAT Tămășeu  
Zonă cooperativizată (Co)

Sector cadastral nr. 115

1. DESCRIEREA IMOBILULUI																
DATE TEREN										DATE CONSTRUCȚII						
Identificator teren	Adresă imobil	Număr cadastral	Nr. CF	Suprafața măsurată	Intravilan / extra.(I/E)	Nr. top.	Nr. tarla	Nr. parcelă	Categorie folosință	Suprafață parcelă	Identificator construcție	Cod grupă destinație	Suprafața construită	Nr. niveluri	Nr. CF	Constr. cu acte (DA/NU)
115057	Intravilan, Loc. Tamaseu, Nr.247, UAT. Tămășeu, Jud. Bihor; (Tarla: -, Parcela: -)		1 Tamaseu	2942	I	341			CC	500	1	CL	47	1		NU
					I	341		A	2442							

2. PROPRIETATEA / POSESIA													
Titularul dreptului / posesiei			Proprietar=1 / Posesor=0	Data nașterii / CUI	Domiciliu / Sediu	Cota parte	Identificator entitate asociată	Cotă parte teren UI	Mod de dobândire	Act juridic			Obs. privitoare la proprietar
Nume / Denumire	Inițiala tatălui	Prenume								Tip act	Nr. act / data	Emitent	
UAT TAMASEU			1	15297903	Loc. Tamaseu, UAT. Tămășeu, Jud. Bihor	1/1	115057		Lege	act normativ	7 / 13.03.1996	Parlamentul Romaniei	Proprietar neidentificat.

3. SARCINI / DEZMEMBRĂMINTE												
Titular			Data nașterii / CUI	Domiciliu / Sediu	Tipul sarcinii sau al dezmembrămintelor dreptului de proprietate	Cota parte	Identificator entitate asociată	Act juridic			Valoare ipotecă	Tip monedă
Nume / Denumire	Inițiala tatălui	Prenume						Tip act	Nr. act / data	Emitent		
-	-	-	-	-	-	-	-	-	-	-	-	-

4. NOTĂRI, PROCESE, INTERDICȚII				
Tipul notării	Tip act	Nr. act / data	Emitent	Identificator entitate asociată
-	-	-	-	-

5. OBSERVAȚII		
Imobil împrejmuit / neîmprejmuit	Imobil contestat / necontestat	Alte observații
Neîmprejmuit		Nr. topo. nedezmembrat.



## REGISTRUL CADASTRAL AL IMOBILELOR

ANEXA Nr. 2

UAT Tămășeu  
Zonă cooperativizată (Co)

Sector cadastral nr. 115

1. DESCRIEREA IMOBILULUI																
DATE TEREN											DATE CONSTRUCȚII					
Identificator teren	Adresă imobil	Număr cadastral	Nr. CF	Suprafața măsurată	Intravilan / extra.(I/E)	Nr. top.	Nr. tarla	Nr. parcelă	Categorie folosință	Suprafață parcelă	Identificator construcție	Cod grupă destinație	Suprafața construită	Nr. niveluri	Nr. CF	Constr. cu acte (DA/NU)
115058	Intravilan, Loc. Tamaseu, Nr.239, UAT. Tămășeu, Jud. Bihor; (Tarla: -, Parcela: -)		53531	799	I	256/2, 257			A	799						

2. PROPRIETATEA / POSESIA													
Titularul dreptului / posesiei			Proprietar=1 / Posesor=0	Data nașterii / CUI	Domiciliu / Sediul	Cota parte	Identificator entitate asociată	Cotă parte teren UI	Mod de dobândire	Act juridic			Obs. privitoare la proprietar
Nume / Denumire	Inițiala tatălui	Prenume								Tip act	Nr. act / data	Emitent	
SIMON		TOM- ROLLY	1	20.07.1990	Nr: 24	1/1	115058		Convenție	act administrativ	Certificat fiscal nr.4660 / 10.06.2015	Comuna Tamaseu	necas., bun propriu

3. SARCINI / DEZMEMBRĂMINTE												
Titular			Data nașterii / CUI	Domiciliu / Sediul	Tipul sarcinii sau al dezmembrămintelor dreptului de proprietate	Cota parte	Identificator entitate asociată	Act juridic			Valoare ipotecă	Tip monedă
Nume / Denumire	Inițiala tatălui	Prenume						Tip act	Nr. act / data	Emitent		
-	-	-	-	-	-	-	-	-	-	-	-	-

4. NOTĂRI, PROCESE, INTERDICȚII				
Tipul notării	Tip act	Nr. act/ data	Emitent	Identificator entitate asociată
-	-	-	-	-

5. OBSERVAȚII		
Imobil împrejmuit/ neîmprejmuit	Imobil contestat/ necontestat	Alte observații
Neîmprejmuit		



## REGISTRUL CADASTRAL AL IMOBILELOR

ANEXA Nr. 2

UAT Tămășeu  
Zonă cooperativizată (Co)

Sector cadastral nr. 115

1. DESCRIEREA IMOBILULUI																
DATE TEREN											DATE CONSTRUCȚII					
Identificator teren	Adresă imobil	Număr cadastral	Nr. CF	Suprafața măsurată	Intravilan / extra.(I/E)	Nr. top.	Nr. tarla	Nr. parcelă	Categorie folosință	Suprafață parcelă	Identificator construcție	Cod grupă destinație	Suprafața construită	Nr. niveluri	Nr. CF	Constr. cu acte (DA/NU)
115059	Intravilan, Loc. Tamaseu, Nr.240, UAT. Tămășeu, Jud. Bihor; (Tarla: -, Parcela: -)		50375	558	I				CC	558	1	CL	33	1		DA

2. PROPRIETATEA / POSESIA													
Titularul dreptului / posesiei			Proprietar=1 / Posesor=0	Data nașterii / CUI	Domiciliu / Sediu	Cota parte	Identificator entitate asociată	Cotă parte teren UI	Mod de dobândire	Act juridic			Obs. privitoare la proprietar
Nume / Denumire	Inițiala tatălui	Prenume								Tip act	Nr. act / data	Emitent	
SIMON		ALEXANDRU	1	26.01.1986	JUD. NEIDENTIFICAT	1/1	115059		Convenție	act notarial	contract de vânzare-cumpărare aut 1019 / 07.05.2010	BNP GARBA CORNEL	necasatorit
SIMON		ALEXANDRU	1		JUD. NEIDENTIFICAT	1/1	C1		Construire	act administrativ	3145, Adeverinta de constructii / 06.09.2022	Primaria Comunei Tamaseu	LIPSA CNP

3. SARCINI / DEZMEMBRĂMINTE													
Titular			Data nașterii / CUI	Domiciliu / Sediu	Tipul sarcinii sau al dezmembrămintelor dreptului de proprietate	Cota parte	Identificator entitate asociată	Act juridic			Valoare ipotecă	Tip monedă	
Nume / Denumire	Inițiala tatălui	Prenume						Tip act	Nr. act / data	Emitent			
-	-	-	-	-	-	-	-	-	-	-	-	-	-

4. NOTĂRI, PROCESE, INTERDICȚII				
Tipul notării	Tip act	Nr. act / data	Emitent	Identificator entitate asociată
-	-	-	-	-

5. OBSERVAȚII		
Imobil împrejmuit / neîmprejmuit	Imobil contestat / necontestat	Alte observații
Împrejmuit		





## REGISTRUL CADASTRAL AL IMOBILELOR

ANEXA Nr. 2

UAT Tămășeu  
Zonă cooperativizată (Co)

Sector cadastral nr. 115

1. DESCRIEREA IMOBILULUI																
DATE TEREN										DATE CONSTRUCȚII						
Identificator teren	Adresă imobil	Număr cadastral	Nr. CF	Suprafața măsurată	Intravilan / extra.(I/E)	Nr. top.	Nr. tarla	Nr. parcelă	Categorie folosință	Suprafață parcelă	Identificator construcție	Cod grupă destinație	Suprafața construită	Nr. niveluri	Nr. CF	Constr. cu acte (DA/NU)
115060	Intravilan, Loc. Tamaseu, Nr.246, UAT. Tămășeu, Jud. Bihor; (Tarla: -, Parcela: -)		1 Tamaseu	964	I	341			CC	964	1	CL	75	1		NU
											2	CA	62	1		NU

2. PROPRIETATEA / POSESIA													
Titularul dreptului / posesiei			Proprietar=1 / Posesor=0	Data nașterii / CUI	Domiciliu / Sediu	Cota parte	Identificator entitate asociată	Cotă parte teren UI	Mod de dobândire	Act juridic			Obs. privitoare la proprietar
Nume / Denumire	Inițiala tatălui	Prenume								Tip act	Nr. act / data	Emitent	
UAT TAMASEU			1	15297903	Loc. Tamaseu, UAT. Tămășeu, Jud. Bihor	1/1	115060		Lege	act normativ	7 / 13.03.1996	Parlamentul Romaniei	Proprietar neidentificat.

3. SARCINI / DEZMEMBRĂMINTE												
Titular			Data nașterii / CUI	Domiciliu / Sediu	Tipul sarcinii sau al dezmembrămintelor dreptului de proprietate	Cota parte	Identificator entitate asociată	Act juridic			Valoare ipotecă	Tip monedă
Nume / Denumire	Inițiala tatălui	Prenume						Tip act	Nr. act / data	Emitent		
-	-	-	-	-	-	-	-	-	-	-	-	-

4. NOTĂRI, PROCESE, INTERDICȚII				
Tipul notării	Tip act	Nr. act / data	Emitent	Identificator entitate asociată
-	-	-	-	-

5. OBSERVAȚII		
Imobil împrejmuit / neîmprejmuit	Imobil contestat / necontestat	Alte observații
Neîmprejmuit		Nr. topo. nedezmembrat.



## REGISTRUL CADASTRAL AL IMOBILELOR

ANEXA Nr. 2

UAT Tămășeu

Zonă cooperativizată (Co)

Sector cadastral nr. 115

1. DESCRIEREA IMOBILULUI																
DATE TEREN											DATE CONSTRUCȚII					
Identificator teren	Adresă imobil	Număr cadastral	Nr. CF	Suprafața măsurată	Intravilan / extra.(I/E)	Nr. top.	Nr. tarla	Nr. parcelă	Categorie folosință	Suprafață parcelă	Identificator construcție	Cod grupă destinație	Suprafața construită	Nr. niveluri	Nr. CF	Constr. cu acte (DA/NU)
115061	Intravilan, Loc. Tamaseu, Nr.241A, UAT. Tămășeu, Jud. Bihor; (Tarla: -, Parcela: -)	3	50379	735	I				CC	400	1	CL	70	1		DA
					I			A	335							

2. PROPRIETATEA / POSESIA													
Titularul dreptului / posesiei			Proprietar=1 / Posesor=0	Data nașterii / CUI	Domiciliu / Sediul	Cota parte	Identificator entitate asociată	Cotă parte teren UI	Mod de dobândire	Act juridic			Obs. privitoare la proprietar
Nume / Denumire	Inițiala tatălui	Prenume								Tip act	Nr. act / data	Emitent	
SZOLGA		IMRE	1		JUD. NEIDENTIFICAT	1/1	115061		Convenție	act notarial	lotizare aut. nr. 199/2007 / 18.11.2007	BNP DRĂGOIU ILIE	și LIPSA CNP
SZOLGA		SILVIA	1		JUD. NEIDENTIFICAT								LIPSA CNP
SZOLGA		SILVIA	1		JUD. NEIDENTIFICAT	1/1	C1		Construire	act administrativ	3145, Adeverinta de constructii / 06.09.2022	Primaria Comunei Tamaseu	LIPSA CNP
SZOLGA		IMRE	1		JUD. NEIDENTIFICAT								LIPSA CNP

3. SARCINI / DEZMEMBRĂMINTE												
Titular			Data nașterii / CUI	Domiciliu / Sediul	Tipul sarcinii sau al dezmembrămintelor dreptului de proprietate	Cota parte	Identificator entitate asociată	Act juridic			Valoare ipotecă	Tip monedă
Nume / Denumire	Inițiala tatălui	Prenume						Tip act	Nr. act / data	Emitent		
-	-	-	-	-	-	-	-	-	-	-	-	-

4. NOTĂRI, PROCESE, INTERDICȚII				
Tipul notării	Tip act	Nr. act / data	Emitent	Identificator entitate asociată
-	-	-	-	-

5. OBSERVAȚII		
Imobil împrejmuit / neîmprejmuit	Imobil contestat / necontestat	Alte observații
Împrejmuit		



## REGISTRUL CADASTRAL AL IMOBILELOR

ANEXA Nr. 2

UAT Tămășeu  
Zonă cooperativizată (Co)

Sector cadastral nr. 115

1. DESCRIEREA IMOBILULUI																
DATE TEREN											DATE CONSTRUCȚII					
Identificator teren	Adresă imobil	Număr cadastral	Nr. CF	Suprafața măsurată	Intravilan / extra.(I/E)	Nr. top.	Nr. tarla	Nr. parcelă	Categorie folosință	Suprafață parcelă	Identificator construcție	Cod grupă destinație	Suprafața construită	Nr. niveluri	Nr. CF	Constr. cu acte (DA/NU)
115062	Intravilan, Loc. Tamaseu, Nr.241, UAT. Tămășeu, Jud. Bihor; (Tarla: -, Parcela: -)		1254 Tamaseu	717	I	341/1			CC	717	1	CL	55	1		NU
											2	CA	37	1		NU

2. PROPRIETATEA / POSESIA													
Titularul dreptului / posesiei			Proprietar=1 / Posesor=0	Data nașterii / CUI	Domiciliu / Sediul	Cota parte	Identificator entitate asociată	Cotă parte teren UI	Mod de dobândire	Act juridic			Obs. privitoare la proprietar
Nume / Denumire	Inițiala tatălui	Prenume								Tip act	Nr. act / data	Emitent	
UAT TAMASEU			1	15297903	Loc. Tamaseu, UAT. Tămășeu, Jud. Bihor	1/1	115062		Lege	act normativ	7 / 13.03.1996	Parlamentul Romaniei	Proprietar neidentificat.

3. SARCINI / DEZMEMBRĂMINTE												
Titular			Data nașterii / CUI	Domiciliu / Sediul	Tipul sarcinii sau al dezmembrămintelor dreptului de proprietate	Cota parte	Identificator entitate asociată	Act juridic			Valoare ipotecă	Tip monedă
Nume / Denumire	Inițiala tatălui	Prenume						Tip act	Nr. act / data	Emitent		
-	-	-	-	-	-	-	-	-	-	-	-	-

4. NOTĂRI, PROCESE, INTERDICȚII				
Tipul notării	Tip act	Nr. act / data	Emitent	Identificator entitate asociată
-	-	-	-	-

5. OBSERVAȚII		
Imobil împrejmuit / neîmprejmuit	Imobil contestat / necontestat	Alte observații
Neîmprejmuit		



## REGISTRUL CADASTRAL AL IMOBILELOR

ANEXA Nr. 2

UAT Tămășeu  
Zonă cooperativizată (Co)

Sector cadastral nr. 115

1. DESCRIEREA IMOBILULUI																
DATE TEREN											DATE CONSTRUCȚII					
Identificator teren	Adresă imobil	Număr cadastral	Nr. CF	Suprafața măsurată	Intravilan / extra.(I/E)	Nr. top.	Nr. tarla	Nr. parcelă	Categorie folosință	Suprafață parcelă	Identificator construcție	Cod grupă destinație	Suprafața construită	Nr. niveluri	Nr. CF	Constr. cu acte (DA/NU)
115063	Intravilan, Loc. Tamaseu, UAT. Tămășeu, Jud. Bihor; (Tarla: -, Parcela: -)		1 Tamaseu	7481	I	341			DR	7481						

2. PROPRIETATEA / POSESIA													
Titularul dreptului / posesiei			Proprietar=1 / Posesor=0	Data nașterii / CUI	Domiciliu / Sediu	Cota parte	Identificator entitate asociată	Cotă parte teren UI	Mod de dobândire	Act juridic			Obs. privitoare la proprietar
Nume / Denumire	Inițiala tatălui	Prenume								Tip act	Nr. act / data	Emitent	
UAT TAMASEU			1	15297903	Loc. Tamaseu, UAT. Tămășeu, Jud. Bihor	1/1	115063		Lege	act normativ	7 / 13.03.1996	Parlamentul Romaniei	Proprietar neidentificat.

3. SARCINI / DEZMEMBRĂMINTE												
Titular			Data nașterii / CUI	Domiciliu / Sediu	Tipul sarcinii sau al dezmembrămintelor dreptului de proprietate	Cota parte	Identificator entitate asociată	Act juridic			Valoare ipotecă	Tip monedă
Nume / Denumire	Inițiala tatălui	Prenume						Tip act	Nr. act / data	Emitent		
-	-	-	-	-	-	-	-	-	-	-	-	-

4. NOTĂRI, PROCESE, INTERDICȚII				
Tipul notării	Tip act	Nr. act / data	Emitent	Identificator entitate asociată
-	-	-	-	-

5. OBSERVAȚII		
Imobil împrejmuit / neîmprejmuit	Imobil contestat / necontestat	Alte observații
Neîmprejmuit		Nr. topo. nedezmembrat.



## REGISTRUL CADASTRAL AL IMOBILELOR

ANEXA Nr. 2

UAT Tămășeu  
Zonă cooperativizată (Co)

Sector cadastral nr. 115

1. DESCRIEREA IMOBILULUI																
DATE TEREN											DATE CONSTRUCȚII					
Identificator teren	Adresă imobil	Număr cadastral	Nr. CF	Suprafața măsurată	Intravilan / extra.(I/E)	Nr. top.	Nr. tarla	Nr. parcelă	Categorie folosință	Suprafață parcelă	Identificator construcție	Cod grupă destinație	Suprafața construită	Nr. niveluri	Nr. CF	Constr. cu acte (DA/NU)
115064	Intravilan, Loc. Tamaseu, UAT. Tămășeu, Jud. Bihor; (Tarla: -, Parcela: -)		54798	8621	I				A	8621						

2. PROPRIETATEA / POSESIA													
Titularul dreptului / posesiei			Proprietar=1 / Posesor=0	Data nașterii / CUI	Domiciliu / Sediu	Cota parte	Identificator entitate asociată	Cotă parte teren UI	Mod de dobândire	Act juridic			Obs. privitoare la proprietar
Nume / Denumire	Inițiala tatălui	Prenume								Tip act	Nr. act / data	Emitent	
COMUNA TAMASEU			1	15297903	Loc. Tamaseu, UAT. Tămășeu, Jud. Bihor	1/1	115064		Lege	act normativ	3/2008 / 04.07.2008	Parlamentul Romaniei	

3. SARCINI / DEZMEMBRĂMINTE													
Titular			Data nașterii / CUI	Domiciliu / Sediu	Tipul sarcinii sau al dezmembrămintelor dreptului de proprietate	Cota parte	Identificator entitate asociată	Act juridic			Valoare ipotecă	Tip monedă	
Nume / Denumire	Inițiala tatălui	Prenume						Tip act	Nr. act / data	Emitent			
-	-	-	-	-	-	-	-	-	-	-	-	-	-

4. NOTĂRI, PROCESE, INTERDICȚII				
Tipul notării	Tip act	Nr. act / data	Emitent	Identificator entitate asociată
-	-	-	-	-

5. OBSERVAȚII		
Imobil împrejmuit / neîmprejmuit	Imobil contestat / necontestat	Alte observații
Neîmprejmuit		



## REGISTRUL CADASTRAL AL IMOBILELOR

ANEXA Nr. 2

UAT Tămășeu  
Zonă cooperativizată (Co)

Sector cadastral nr. 115

1. DESCRIEREA IMOBILULUI																
DATE TEREN											DATE CONSTRUCȚII					
Identificator teren	Adresă imobil	Număr cadastral	Nr. CF	Suprafața măsurată	Intravilan / extra.(I/E)	Nr. top.	Nr. tarla	Nr. parcelă	Categorie folosință	Suprafață parcelă	Identificator construcție	Cod grupă destinație	Suprafața construită	Nr. niveluri	Nr. CF	Constr. cu acte (DA/NU)
115065	Intravilan, Loc. Tamaseu, UAT. Tămășeu, Jud. Bihor; (Tarla: -, Parcela: 647, 649)			74600	I			647, 649	P	74600						

2. PROPRIETATEA / POSESIA													
Titularul dreptului / posesiei			Proprietar=1 / Posesor=0	Data nașterii / CUI	Domiciliu / Sediul	Cota parte	Identificator entitate asociată	Cotă parte teren UI	Mod de dobândire	Act juridic			Obs. privitoare la proprietar
Nume / Denumire	Inițiala tatălui	Prenume								Tip act	Nr. act / data	Emitent	
COMPOSESO-RATUL DE PASUNAT "SFANTUL GHEORGHE" BIHARIA			1	99999999999999	Jud. Bihor, Com. Biharia	1/1	115065		Reconstituire	act administrativ	12483, Titlu de proprietate / 08.01.2009	CJPSPAT BIHOR	

3. SARCINI / DEZMEMBRĂMINTE												
Titular			Data nașterii / CUI	Domiciliu / Sediul	Tipul sarcinii sau al dezmembrămintelor dreptului de proprietate	Cota parte	Identificator entitate asociată	Act juridic			Valoare ipotecă	Tip monedă
Nume / Denumire	Inițiala tatălui	Prenume						Tip act	Nr. act / data	Emitent		
-	-	-	-	-	-	-	-	-	-	-	-	-

4. NOTĂRI, PROCESE, INTERDICȚII				
Tipul notării	Tip act	Nr. act / data	Emitent	Identificator entitate asociată
-	-	-	-	-

5. OBSERVAȚII		
Imobil împrejmuit / neîmprejmuit	Imobil contestat / necontestat	Alte observații
Neîmprejmuit		



## REGISTRUL CADASTRAL AL IMOBILELOR

ANEXA Nr. 2

UAT Tămășeu  
Zonă cooperativizată (Co)

Sector cadastral nr. 115

1. DESCRIEREA IMOBILULUI																
DATE TEREN											DATE CONSTRUCȚII					
Identificator teren	Adresă imobil	Număr cadastral	Nr. CF	Suprafața măsurată	Intravilan / extra.(I/E)	Nr. top.	Nr. tarla	Nr. parcelă	Categorie folosință	Suprafață parcelă	Identificator construcție	Cod grupă destinație	Suprafața construită	Nr. niveluri	Nr. CF	Constr. cu acte (DA/NU)
115066	Intravilan, Loc. Tamaseu, Nr.243, UAT. Tămășeu, Jud. Bihor; (Tarla: -, Parcela: -)		1246 Tamaseu	1504	I	341/2, 341/3			CC	1504	1	CL	114	1		DA
											2	CA	51	1		DA

2. PROPRIETATEA / POSESIA													
Titularul dreptului / posesiei			Proprietar=1 / Posesor=0	Data nașterii / CUI	Domiciliu / Sediu	Cota parte	Identificator entitate asociată	Cotă parte teren UI	Mod de dobândire	Act juridic			Obs. privitoare la proprietar
Nume / Denumire	Inițiala tatălui	Prenume								Tip act	Nr. act / data	Emitent	
SZABO		ELISABETA	0	13.06.1949	JUD. NEIDENTIFICAT	1/1	115066		Constituire	act administrativ	3146, Adeverinta de posesie / 06.09.2022	Primaria Comunei Tamaseu	
SZABO		ELISABETA	1		JUD. NEIDENTIFICAT	1/1	C1, C2		Construire	act administrativ	3145, Adeverinta de constructii / 06.09.2022	Primaria Comunei Tamaseu	LIPSA CNP

3. SARCINI / DEZMEMBRĂMINTE													
Titular			Data nașterii / CUI	Domiciliu / Sediu	Tipul sarcinii sau al dezmembrămintelor dreptului de proprietate	Cota parte	Identificator entitate asociată	Act juridic			Valoare ipotecă	Tip monedă	
Nume / Denumire	Inițiala tatălui	Prenume						Tip act	Nr. act / data	Emitent			
-	-	-	-	-	-	-	-	-	-	-	-	-	-

4. NOTĂRI, PROCESE, INTERDICȚII				
Tipul notării	Tip act	Nr. act / data	Emitent	Identificator entitate asociată
-	-	-	-	-

5. OBSERVAȚII		
Imobil împrejmuit / neîmprejmuit	Imobil contestat / necontestat	Alte observații
Împrejmuit		



## REGISTRUL CADASTRAL AL IMOBILELOR

ANEXA Nr. 2

UAT Tămășeu  
Zonă cooperativizată (Co)

Sector cadastral nr. 115

1. DESCRIEREA IMOBILULUI																
DATE TEREN											DATE CONSTRUCȚII					
Identificator teren	Adresă imobil	Număr cadastral	Nr. CF	Suprafața măsurată	Intravilan / extra.(I/E)	Nr. top.	Nr. tarla	Nr. parcelă	Categorie folosință	Suprafață parcelă	Identificator construcție	Cod grupă destinație	Suprafața construită	Nr. niveluri	Nr. CF	Constr. cu acte (DA/NU)
115067	Intravilan, Loc. Tamaseu, Nr.244, UAT. Tămășeu, Jud. Bihor; (Tarla: -, Parcela: -)		1 Tamaseu	771	I	341			CC	771						

2. PROPRIETATEA / POSESIA													
Titularul dreptului / posesiei			Proprietar=1 / Posesor=0	Data nașterii / CUI	Domiciliu / Sediu	Cota parte	Identificator entitate asociată	Cotă parte teren UI	Mod de dobândire	Act juridic			Obs. privitoare la proprietar
Nume / Denumire	Inițiala tatălui	Prenume								Tip act	Nr. act / data	Emitent	
UAT TAMASEU			1	15297903	Loc. Tamaseu, UAT. Tămășeu, Jud. Bihor	1/1	115067		Lege	act normativ	7 / 13.03.1996	Parlamentul Romaniei	Proprietar neidentificat.

3. SARCINI / DEZMEMBRĂMINTE												
Titular			Data nașterii / CUI	Domiciliu / Sediu	Tipul sarcinii sau al dezmembrămintelor dreptului de proprietate	Cota parte	Identificator entitate asociată	Act juridic			Valoare ipotecă	Tip monedă
Nume / Denumire	Inițiala tatălui	Prenume						Tip act	Nr. act / data	Emitent		
-	-	-	-	-	-	-	-	-	-	-	-	-

4. NOTĂRI, PROCESE, INTERDICȚII				
Tipul notării	Tip act	Nr. act/ data	Emitent	Identificator entitate asociată
-	-	-	-	-

5. OBSERVAȚII		
Imobil împrejmuit/ neîmprejmuit	Imobil contestat/ necontestat	Alte observații
Împrejmuit		Nr. topo. nedezmembrat.





## REGISTRUL CADASTRAL AL IMOBILELOR

ANEXA Nr. 2

UAT Tămășeu  
Zonă cooperativizată (Co)

Sector cadastral nr. 115

1. DESCRIEREA IMOBILULUI																
DATE TEREN											DATE CONSTRUCȚII					
Identificator teren	Adresă imobil	Număr cadastral	Nr. CF	Suprafața măsurată	Intravilan / extra.(I/E)	Nr. top.	Nr. tarla	Nr. parcelă	Categorie folosință	Suprafață parcelă	Identificator construcție	Cod grupă destinație	Suprafața construită	Nr. niveluri	Nr. CF	Constr. cu acte (DA/NU)
115068	Intravilan, Loc. Tamaseu, UAT. Tămășeu, Jud. Bihor; (Tarla: -, Parcela: -)		1111 Tamaseu	493	I	265			A	493						

2. PROPRIETATEA / POSESIA													
Titularul dreptului / posesiei			Proprietar=1 / Posesor=0	Data nașterii / CUI	Domiciliu / Sediu	Cota parte	Identificator entitate asociată	Cotă parte teren UI	Mod de dobândire	Act juridic			Obs. privitoare la proprietar
Nume / Denumire	Inițiala tatălui	Prenume								Tip act	Nr. act / data	Emitent	
UAT TAMASEU			1	15297903	Loc. Tamaseu, UAT. Tămășeu, Jud. Bihor	1/1	115068		Lege	act normativ	7 / 13.03.1996	Parlamentul Romaniei	Proprietar neidentificat.

3. SARCINI / DEZMEMBRĂMINTE													
Titular			Data nașterii / CUI	Domiciliu / Sediu	Tipul sarcinii sau al dezmembrămintelor dreptului de proprietate	Cota parte	Identificator entitate asociată	Act juridic			Valoare ipotecă	Tip monedă	
Nume / Denumire	Inițiala tatălui	Prenume						Tip act	Nr. act / data	Emitent			
-	-	-	-	-	-	-	-	-	-	-	-	-	-

4. NOTĂRI, PROCESE, INTERDICȚII				
Tipul notării	Tip act	Nr. act / data	Emitent	Identificator entitate asociată
-	-	-	-	-

5. OBSERVAȚII		
Imobil împrejmuit / neîmprejmuit	Imobil contestat / necontestat	Alte observații
Neîmprejmuit		

