

## REGISTRUL CADASTRAL AL IMOBILELOR

ANEXA Nr. 2

UAT Tămășeu  
Zonă cooperativizată (Co)

Sector cadastral nr. 114

| 1. DESCRIEREA IMOBILULUI |   |                 |        |                    |                          |                                  |           |             |                     |                   |                           |                      |                      |              |          |                         |
|--------------------------|---|-----------------|--------|--------------------|--------------------------|----------------------------------|-----------|-------------|---------------------|-------------------|---------------------------|----------------------|----------------------|--------------|----------|-------------------------|
| DATE TEREN               |   |                 |        |                    |                          |                                  |           |             |                     |                   | DATE CONSTRUCȚII          |                      |                      |              |          |                         |
| Identificator teren      | Adresă imobil   | Număr cadastral | Nr. CF | Suprafața măsurată | Intravilan / extra.(I/E) | Nr. top.                         | Nr. tarla | Nr. parcelă | Categorie folosință | Suprafață parcelă | Identificator construcție | Cod grupă destinație | Suprafața construită | Nr. niveluri | Nr. CF   | Constr. cu acte (DA/NU) |
| 114000                   | Intravilan, Loc. Tamaseu, Nr.64, UAT. Tămășeu, Jud. Bihor; (Tarla: -, Parcela: -) |                 | 54553  | 630                | I                        | 160/1, 160/2, 161, 162, 163, 164 |           |             | CC                  | 630               | 1                         | CAS                  | 251                  | 1            | 54553-C1 | DA                      |
|                          |   |                 |        |                    |                          |                                  |           |             |                     | 2                 | CA                        | 17                   | 1                    | 54553-C2     | DA       |                         |

| 2. PROPRIETATEA / POSESIA      |                  |         |                          |                     |                    |            |                                 |                     |                  |                   |                        |                |                               |
|--------------------------------|------------------|---------|--------------------------|---------------------|--------------------|------------|---------------------------------|---------------------|------------------|-------------------|------------------------|----------------|-------------------------------|
| Titularul dreptului / posesiei |                  |         | Proprietar=1 / Posesor=0 | Data nașterii / CUI | Domiciliu / Sediul | Cota parte | Identificator entitate asociată | Cotă parte teren UI | Mod de dobândire | Act juridic       |                        |                | Obs. privitoare la proprietar |
| Nume / Denumire                | Inițiala tatălui | Prenume |                          |                     |                    |            |                                 |                     |                  | Tip act           | Nr. act / data         | Emitent        |                               |
| COMUNA TAMASEU                 |                  |         | 1                        | 15297903            | Nr: 14             | 1/1        | 114000                          |                     | Lege             | act administrativ | adev.1413 / 07.09.2009 | COMUNA TĂMĂȘEU | PROPRIETATE PUBLICA           |
| COMUNA TAMASEU                 |                  |         | 1                        | 15297903            | Nr: 14             | 1/1        | C1                              |                     | Construire       | act administrativ | adev.1413 / 07.09.2009 | COMUNA TĂMĂȘEU | proprietate publica           |
| COMUNA TAMASEU                 |                  |         | 1                        | 15297903            | Nr: 14             | 1/1        | C2                              |                     | Construire       | act administrativ | adev.1413 / 07.09.2009 | COMUNA TĂMĂȘEU | proprietate publica           |

| 3. SARCINI / DEZMEMBRĂMINTE |                  |         |                     |                    |  |            |                                 |             |                |         |                 |            |   |
|-----------------------------|------------------|---------|---------------------|--------------------|--|------------|---------------------------------|-------------|----------------|---------|-----------------|------------|---|
| Titular                     |                  |         | Data nașterii / CUI | Domiciliu / Sediul | Tipul sarcinii sau al dezmembrămintelor dreptului de proprietate | Cota parte | Identificator entitate asociată | Act juridic |                |         | Valoare ipotecă | Tip monedă |   |
| Nume / Denumire             | Inițiala tatălui | Prenume |                     |                    |  |            |                                 | Tip act     | Nr. act / data | Emitent |                 |            |   |
| -                           | -                | -       | -                   | -                  | -  | -          | -                               | -           | -              | -       | -               | -          | - |

| 4. NOTĂRI, PROCESE, INTERDICȚII |         |                |         |                                 |
|---------------------------------|---------|----------------|---------|---------------------------------|
| Tipul notării                   | Tip act | Nr. act / data | Emitent | Identificator entitate asociată |
| -                               | -       | -              | -       | -                               |

| 5. OBSERVAȚII                    |                                |                 |
|----------------------------------|--------------------------------|-----------------|
| Imobil împrejmuit / neîmprejmuit | Imobil contestat / necontestat | Alte observații |
| Neîmprejmuit                     |                                |                 |



## REGISTRUL CADASTRAL AL IMOBILELOR

ANEXA Nr. 2

UAT Tămășeu  
Zonă cooperativizată (Co)

Sector cadastral nr. 114

| 1. DESCRIEREA IMOBILULUI |  |                 |        |                    |                          |                                  |           |             |                     |                   |                           |                      |                      |              |        |                         |
|--------------------------|--|-----------------|--------|--------------------|--------------------------|----------------------------------|-----------|-------------|---------------------|-------------------|---------------------------|----------------------|----------------------|--------------|--------|-------------------------|
| DATE TEREN               |  |                 |        |                    |                          |                                  |           |             |                     |                   | DATE CONSTRUCȚII          |                      |                      |              |        |                         |
| Identificator teren      | Adresă imobil  | Număr cadastral | Nr. CF | Suprafața măsurată | Intravilan / extra.(I/E) | Nr. top.                         | Nr. tarla | Nr. parcelă | Categorie folosință | Suprafață parcelă | Identificator construcție | Cod grupă destinație | Suprafața construită | Nr. niveluri | Nr. CF | Constr. cu acte (DA/NU) |
| 114001                   | Intravilan, Loc. Tamaseu, UAT. Tămășeu, Jud. Bihor; (Tarla: -, Parcela: -) |                 | 54551  | 515                | I                        | 160/1, 160/2, 163, 164, 161, 162 |           |             | CC                  | 515               |                           |                      |                      |              |        |                         |

| 2. PROPRIETATEA / POSESIA      |                  |         |                          |                     |                   |            |                                 |                     |                  |                   |                        |                |                               |
|--------------------------------|------------------|---------|--------------------------|---------------------|-------------------|------------|---------------------------------|---------------------|------------------|-------------------|------------------------|----------------|-------------------------------|
| Titularul dreptului / posesiei |                  |         | Proprietar=1 / Posesor=0 | Data nașterii / CUI | Domiciliu / Sediu | Cota parte | Identificator entitate asociată | Cotă parte teren UI | Mod de dobândire | Act juridic       |                        |                | Obs. privitoare la proprietar |
| Nume / Denumire                | Inițiala tatălui | Prenume |                          |                     |                   |            |                                 |                     |                  | Tip act           | Nr. act / data         | Emitent        |                               |
| COMUNA TAMASEU                 |                  |         | 1                        | 15297903            | Nr: 14            | 1/1        | 114001                          |                     | Lege             | act administrativ | adev.1413 / 07.09.2009 | COMUNA TĂMĂȘEU | PROPRIETATE PUBLICA           |

| 3. SARCINI / DEZMEMBRĂMINTE |                  |         |                     |                   |  |            |                                 |             |                |         |                 |            |   |
|-----------------------------|------------------|---------|---------------------|-------------------|--|------------|---------------------------------|-------------|----------------|---------|-----------------|------------|---|
| Titular                     |                  |         | Data nașterii / CUI | Domiciliu / Sediu | Tipul sarcinii sau al dezmembrămintelor dreptului de proprietate | Cota parte | Identificator entitate asociată | Act juridic |                |         | Valoare ipotecă | Tip monedă |   |
| Nume / Denumire             | Inițiala tatălui | Prenume |                     |                   |  |            |                                 | Tip act     | Nr. act / data | Emitent |                 |            |   |
| -                           | -                | -       | -                   | -                 | -  | -          | -                               | -           | -              | -       | -               | -          | - |

| 4. NOTĂRI, PROCESE, INTERDICȚII |         |                |         |                                 |
|---------------------------------|---------|----------------|---------|---------------------------------|
| Tipul notării                   | Tip act | Nr. act / data | Emitent | Identificator entitate asociată |
| -                               | -       | -              | -       | -                               |

| 5. OBSERVAȚII                  |                                |                    |
|--------------------------------|--------------------------------|--------------------|
| Imobil împrumuit / neîmprumuit | Imobil contestat / necontestat | Alte observații    |
| Împrumuit                      |                                | Partial împrumuit. |



## REGISTRUL CADASTRAL AL IMOBILELOR

ANEXA Nr. 2

UAT Tămășeu  
Zonă cooperativizată (Co)

Sector cadastral nr. 114

| 1. DESCRIEREA IMOBILULUI |  |                 |        |                    |                          |                                  |           |             |                     |                   |                           |                      |                      |              |        |                         |
|--------------------------|--|-----------------|--------|--------------------|--------------------------|----------------------------------|-----------|-------------|---------------------|-------------------|---------------------------|----------------------|----------------------|--------------|--------|-------------------------|
| DATE TEREN               |  |                 |        |                    |                          |                                  |           |             |                     |                   | DATE CONSTRUCȚII          |                      |                      |              |        |                         |
| Identificator teren      | Adresă imobil  | Număr cadastral | Nr. CF | Suprafața măsurată | Intravilan / extra.(I/E) | Nr. top.                         | Nr. tarla | Nr. parcelă | Categorie folosință | Suprafață parcelă | Identificator construcție | Cod grupă destinație | Suprafața construită | Nr. niveluri | Nr. CF | Constr. cu acte (DA/NU) |
| 114002                   | Intravilan, Loc. Tamaseu, UAT. Tămășeu, Jud. Bihor; (Tarla: -, Parcela: -) |                 | 54552  | 1192               | I                        | 160/1, 160/2, 163, 164, 161, 162 |           |             | CC                  | 1192              |                           |                      |                      |              |        |                         |

| 2. PROPRIETATEA / POSESIA      |                  |         |                          |                     |                   |            |                                 |                     |                  |                   |                        |                |                               |
|--------------------------------|------------------|---------|--------------------------|---------------------|-------------------|------------|---------------------------------|---------------------|------------------|-------------------|------------------------|----------------|-------------------------------|
| Titularul dreptului / posesiei |                  |         | Proprietar=1 / Posesor=0 | Data nașterii / CUI | Domiciliu / Sediu | Cota parte | Identificator entitate asociată | Cotă parte teren UI | Mod de dobândire | Act juridic       |                        |                | Obs. privitoare la proprietar |
| Nume / Denumire                | Inițiala tatălui | Prenume |                          |                     |                   |            |                                 |                     |                  | Tip act           | Nr. act / data         | Emitent        |                               |
| COMUNA TAMASEU                 |                  |         | 1                        | 15297903            | Nr: 14            | 1/1        | 114002                          |                     | Lege             | act administrativ | adev.1413 / 07.09.2009 | COMUNA TĂMĂȘEU | PROPRIETATE PUBLICA           |

| 3. SARCINI / DEZMEMBRĂMINTE |                  |         |                     |                   |  |            |                                 |             |                |         |                 |            |   |
|-----------------------------|------------------|---------|---------------------|-------------------|--|------------|---------------------------------|-------------|----------------|---------|-----------------|------------|---|
| Titular                     |                  |         | Data nașterii / CUI | Domiciliu / Sediu | Tipul sarcinii sau al dezmembrămintelor dreptului de proprietate | Cota parte | Identificator entitate asociată | Act juridic |                |         | Valoare ipotecă | Tip monedă |   |
| Nume / Denumire             | Inițiala tatălui | Prenume |                     |                   |  |            |                                 | Tip act     | Nr. act / data | Emitent |                 |            |   |
| -                           | -                | -       | -                   | -                 | -  | -          | -                               | -           | -              | -       | -               | -          | - |

| 4. NOTĂRI, PROCESE, INTERDICȚII |         |                |         |                                 |
|---------------------------------|---------|----------------|---------|---------------------------------|
| Tipul notării                   | Tip act | Nr. act / data | Emitent | Identificator entitate asociată |
| -                               | -       | -              | -       | -                               |

| 5. OBSERVAȚII                  |                                |                    |
|--------------------------------|--------------------------------|--------------------|
| Imobil împrumuit / neîmprumuit | Imobil contestat / necontestat | Alte observații    |
| Împrumuit                      |                                | Partial împrumuit. |



## REGISTRUL CADASTRAL AL IMOBILELOR

ANEXA Nr. 2

UAT Tămășeu  
Zonă cooperativizată (Co)

Sector cadastral nr. 114


| 1. DESCRIEREA IMOBILULUI |   |                 |        |                    |                          |          |           |             |                     |                   |                           |                      |                      |              |          |                         |
|--------------------------|---|-----------------|--------|--------------------|--------------------------|----------|-----------|-------------|---------------------|-------------------|---------------------------|----------------------|----------------------|--------------|----------|-------------------------|
| DATE TEREN               |   |                 |        |                    |                          |          |           |             |                     |                   | DATE CONSTRUCȚII          |                      |                      |              |          |                         |
| Identificator teren      | Adresă imobil   | Număr cadastral | Nr. CF | Suprafața măsurată | Intravilan / extra.(I/E) | Nr. top. | Nr. tarla | Nr. parcelă | Categorie folosință | Suprafață parcelă | Identificator construcție | Cod grupă destinație | Suprafața construită | Nr. niveluri | Nr. CF   | Constr. cu acte (DA/NU) |
| 114003                   | Intravilan, Loc. Tamaseu, Nr.63, UAT. Tămășeu, Jud. Bihor; (Tarla: -, Parcela: -) |                 | 54550  | 1206               | I                        |          |           |             | CC                  | 1206              | 1                         | CAS                  | 213                  | 1            | 54550-C1 | DA                      |
|                          |   |                 |        |                    |                          |          |           |             |                     |                   | 2                         | CA                   | 19                   | 1            | 54550-C2 | DA                      |
|                          |   |                 |        |                    |                          |          |           |             |                     |                   | 3                         | CAS                  | 160                  | 1            | 54550-C3 | DA                      |
|                          |   |                 |        |                    |                          |          |           |             |                     |                   | 4                         | CAS                  | 223                  | 1            | 54550-C4 | DA                      |
|                          |   |                 |        |                    |                          |          |           |             |                     |                   | 6                         | CAS                  | 96                   | 1            | 54550-C6 | DA                      |
|                          |   |                 |        |                    |                          |          |           |             |                     |                   | 7                         | CA                   | 8                    | 1            |          | DA                      |
|                          |   |                 |        |                    |                          |          |           |             |                     |                   |                           |                      |                      |              |          |                         |

| 2. PROPRIETATEA / POSESIA      |                  |         |                          |                     |                   |            |                                 |                     |                  |                   |                        |                |                               |
|--------------------------------|------------------|---------|--------------------------|---------------------|-------------------|------------|---------------------------------|---------------------|------------------|-------------------|------------------------|----------------|-------------------------------|
| Titularul dreptului / posesiei |                  |         | Proprietar=1 / Posesor=0 | Data nașterii / CUI | Domiciliu / Sediu | Cota parte | Identificator entitate asociată | Cotă parte teren UI | Mod de dobândire | Act juridic       |                        |                | Obs. privitoare la proprietar |
| Nume / Denumire                | Inițiala tatălui | Prenume |                          |                     |                   |            |                                 |                     |                  | Tip act           | Nr. act / data         | Emitent        |                               |
| COMUNA TAMASEU                 |                  |         | 1                        | 15297903            | Nr: 14            | 1/1        | 114003                          |                     | Lege             | act administrativ | adev.1413 / 07.09.2009 | COMUNA TĂMĂȘEU | PROPRIETATE PUBLICA           |
| COMUNA TAMASEU                 |                  |         | 1                        | 15297903            | Nr: 14            | 1/1        | C1                              |                     | Construire       | act administrativ | adev.1413 / 07.09.2009 | COMUNA TĂMĂȘEU | proprietate publica           |
| COMUNA TAMASEU                 |                  |         | 1                        | 15297903            | Nr: 14            | 1/1        | C2                              |                     | Construire       | act administrativ | adev.1413 / 07.09.2009 | COMUNA TĂMĂȘEU | proprietate publica           |
| COMUNA TAMASEU                 |                  |         | 1                        | 15297903            | Nr: 14            | 1/1        | C3                              |                     | Construire       | act administrativ | adev.1413 / 07.09.2009 | COMUNA TĂMĂȘEU | proprietate publica           |
| COMUNA TAMASEU                 |                  |         | 1                        | 15297903            | Nr: 14            | 1/1        | C4                              |                     | Construire       | act administrativ | adev.1413 / 07.09.2009 | COMUNA TĂMĂȘEU | proprietate publica           |
| COMUNA TAMASEU                 |                  |         | 1                        | 15297903            | Nr: 14            | 1/1        | C6                              |                     | Construire       | act administrativ | adev.1413 / 07.09.2009 | COMUNA TĂMĂȘEU | proprietate publica           |
| COMUNA TAMASEU                 |                  |         | 1                        | 9999999999999       | Nr: 14            | 1/1        | C7                              |                     | Construire       | act administrativ | adev.1413 / 07.09.2009 | COMUNA TĂMĂȘEU | proprietate publica           |

| 3. SARCINI / DEZMEMBRĂMINTE |                  |         |                     |                   |  |            |                                 |             |                |         |                 |            |
|-----------------------------|------------------|---------|---------------------|-------------------|--|------------|---------------------------------|-------------|----------------|---------|-----------------|------------|
| Titular                     |                  |         | Data nașterii / CUI | Domiciliu / Sediu | Tipul sarcinii sau al dezmembrămintelor dreptului de proprietate | Cota parte | Identificator entitate asociată | Act juridic |                |         | Valoare ipotecă | Tip monedă |
| Nume / Denumire             | Inițiala tatălui | Prenume |                     |                   |  |            |                                 | Tip act     | Nr. act / data | Emitent |                 |            |
| -                           | -                | -       | -                   | -                 | -  | -          | -                               | -           | -              | -       | -               | -          |

| 4. NOTĂRI, PROCESE, INTERDICȚII |         |                |                                 |
|---------------------------------|---------|----------------|---------------------------------|
| Tipul notării                   | Tip act | Nr. act / data | Identificator entitate asociată |
| -                               | -       | -              | -                               |

| 5. OBSERVAȚII                    |                                |                 |
|----------------------------------|--------------------------------|-----------------|
| Imobil împrejmuit / neîmprejmuit | Imobil contestat / necontestat | Alte observații |
| Împrejmuit                       |                                |                 |



## REGISTRUL CADASTRAL AL IMOBILELOR

ANEXA Nr. 2

UAT Tămășeu  
Zonă cooperativizată (Co)

Sector cadastral nr. 114

| 1. DESCRIEREA IMOBILULUI |   |                 |        |                    |                          |          |           |             |                     |                   |                           |                      |                      |              |          |                         |
|--------------------------|---|-----------------|--------|--------------------|--------------------------|----------|-----------|-------------|---------------------|-------------------|---------------------------|----------------------|----------------------|--------------|----------|-------------------------|
| DATE TEREN               |   |                 |        |                    |                          |          |           |             |                     | DATE CONSTRUCȚII  |                           |                      |                      |              |          |                         |
| Identificator teren      | Adresă imobil   | Număr cadastral | Nr. CF | Suprafața măsurată | Intravilan / extra.(I/E) | Nr. top. | Nr. tarla | Nr. parcelă | Categorie folosință | Suprafață parcelă | Identificator construcție | Cod grupă destinație | Suprafața construită | Nr. niveluri | Nr. CF   | Constr. cu acte (DA/NU) |
| 114004                   | Intravilan, Loc. Tamaseu, Nr.61, UAT. Tămășeu, Jud. Bihor; (Tarla: -, Parcela: -) |                 | 51890  | 1515               | I                        | 165, 166 |           |             | CC                  | 760               | 1                         | CL                   | 161                  | 1            | 51890-C1 | DA                      |
|                          |   |                 |        |                    | I                        | 165, 166 |           |             | A                   | 755               | 2                         | CA                   | 64                   | 1            |          | DA                      |

| 2. PROPRIETATEA / POSESIA      |                  |         |                          |                     |                    |            |                                 |                     |                  |                   |  |                               |                               |
|--------------------------------|------------------|---------|--------------------------|---------------------|--------------------|------------|---------------------------------|---------------------|------------------|-------------------|--|-------------------------------|-------------------------------|
| Titularul dreptului / posesiei |                  |         | Proprietar=1 / Posesor=0 | Data nașterii / CUI | Domiciliu / Sediul | Cota parte | Identificator entitate asociată | Cotă parte teren UI | Mod de dobândire | Act juridic       |  |                               | Obs. privitoare la proprietar |
| Nume / Denumire                | Inițiala tatălui | Prenume |                          |                     |                    |            |                                 |                     |                  | Tip act           | Nr. act / data                               | Emitent                       |                               |
| SIMON                          |                  | ILDIKO  | 1                        | 18.12.1965          | Jud: Neidentificat | 1108/1500  | 114004                          |                     | Convenție        | act notarial      | CONTRACT DE DONATIE AUT NR 206 / 30.04.2015  | Tomulescu Laurentiu Sebastian |                               |
| SIMON                          |                  | ILDIKO  | 1                        | 18.12.1965          | Jud: Neidentificat | 1/1        | C1                              |                     | Convenție        | act notarial      | CONTRACT DE DONATIE AUT NR 206 / 30.04.2015  | Tomulescu Laurentiu Sebastian |                               |
| SIMON                          |                  | ILDIKO  | 1                        | 18.12.1965          | Jud: Neidentificat | 392/1500   | 114004                          |                     | Convenție        | act notarial      | CONTRACT DE DONATIE AUT NR 206 / 30.04.2015  | Tomulescu Laurentiu Sebastian |                               |
| SIMON                          |                  | ILDIKO  | 1                        |                     | Jud. neidentificat | 1/1        | C2                              |                     | Construire       | act administrativ | 3145, Adeverinta de constructii / 06.09.2022 | Primaria Tamaseu              | Lipsa CNP                     |

| 3. SARCINI / DEZMEMBRĂMINTE |                  |          |                     |                    |  |            |                                 |              |   |                               |                 |            |
|-----------------------------|------------------|----------|---------------------|--------------------|--|------------|---------------------------------|--------------|---|-------------------------------|-----------------|------------|
| Titular                     |                  |          | Data nașterii / CUI | Domiciliu / Sediul | Tipul sarcinii sau al dezmembrămintelor dreptului de proprietate | Cota parte | Identificator entitate asociată | Act juridic  |   |                               | Valoare ipotecă | Tip monedă |
| Nume / Denumire             | Inițiala tatălui | Prenume  |                     |                    |  |            |                                 | Tip act      | Nr. act / data                              | Emitent                       |                 |            |
| ELEK                        |                  | ERZSEBET | 03.03.1945          | Jud: Neidentificat | Uzufruct viager  | 1/1        | 114004, C1                      | act notarial | CONTRACT DE DONATIE AUT NR 206 / 30.04.2015 | Tomulescu Laurentiu Sebastian |                 |            |
| ELEK                        |                  | ERZSEBET | 03.03.1945          | Jud: Neidentificat | Uzufruct viager  | 1/1        | 114004                          | act notarial | CONTRACT DE DONATIE AUT NR 206 / 30.04.2015 | Tomulescu Laurentiu Sebastian |                 |            |

| 4. NOTĂRI, PROCESE, INTERDICȚII  |                  |                                 |                    |                                 |
|--|------------------|---------------------------------|--------------------|---------------------------------|
| Tipul notării  | Tip act          | Nr. act/ data                   | Emitent            | Identificator entitate asociată |
| Se noteza proces pornit de catre Elek Erzsebet impotriva paratei Simon Ildiko inregistrata in dosar 17591/271/2021 la Judecatoria Oradea, avand ca si obiect anulare contract de donatie autentificat sub nr. 206./30.04.2015 de NP. Tomulescu Laurentiu Sebastian | certificat greță | Dos 17591/271/2021 / 22.12.2021 | Judecatoria Oradea | 114004, C1                      |

**4. NOTĂRI, PROCESE, INTERDICȚII**

| Tipul notării  | Tip act          | Nr. act/<br>data                | Emitent            | Identificator<br>entitate asociată |
|--|------------------|---------------------------------|--------------------|------------------------------------|
| Se noteza proces pornit de catre Elek Erzsebet impotriva paratei Simon Ildiko inregistrata in dosar 17591/271/2021 la Judecatoria Oradea, avand ca si obiect anulare contract de donatie autentificat sub nr. 206./30.04.2015 de NP. Tomulescu Laurentiu Sebastian | certificat grefă | Dos 17591/271/2021 / 22.12.2021 | Judecatoria Oradea | 114004                             |

**5. OBSERVAȚII**

| Imobil împrejmuit/<br>neîmprejmuit | Imobil contestat/<br>necontestat | Alte observații |
|------------------------------------|----------------------------------|-----------------|
| Împrejmuit                         |                                  | si CF 50367     |



## REGISTRUL CADASTRAL AL IMOBILELOR

ANEXA Nr. 2

UAT Tămășeu  
Zonă cooperativizată (Co)

Sector cadastral nr. 114

| 1. DESCRIEREA IMOBILULUI |   |                 |        |                    |                          |          |           |             |                     |                   |                           |                      |                      |              |          |                         |
|--------------------------|---|-----------------|--------|--------------------|--------------------------|----------|-----------|-------------|---------------------|-------------------|---------------------------|----------------------|----------------------|--------------|----------|-------------------------|
| DATE TEREN               |   |                 |        |                    |                          |          |           |             |                     |                   | DATE CONSTRUCȚII          |                      |                      |              |          |                         |
| Identificator teren      | Adresă imobil   | Număr cadastral | Nr. CF | Suprafața măsurată | Intravilan / extra.(I/E) | Nr. top. | Nr. tarla | Nr. parcelă | Categorie folosință | Suprafață parcelă | Identificator construcție | Cod grupă destinație | Suprafața construită | Nr. niveluri | Nr. CF   | Constr. cu acte (DA/NU) |
| 114005                   | Intravilan, Loc. Tamaseu, Nr.61/A, UAT. Tămășeu, Jud. Bihor; (Tarla: -, Parcela: -) |                 | 50368  | 500                | I                        | 166      |           |             | CC                  | 500               | 1                         | CL                   | 110                  | 2            | 50368-C1 | DA                      |

| 2. PROPRIETATEA / POSESIA      |                  |             |                          |                     |  |            |                                 |                     |                  |                   |   |                         |                               |
|--------------------------------|------------------|-------------|--------------------------|---------------------|--|------------|---------------------------------|---------------------|------------------|-------------------|---|-------------------------|-------------------------------|
| Titularul dreptului / posesiei |                  |             | Proprietar=1 / Posesor=0 | Data nașterii / CUI | Domiciliu / Sediu                              | Cota parte | Identificator entitate asociată | Cotă parte teren UI | Mod de dobândire | Act juridic       |   |                         | Obs. privitoare la proprietar |
| Nume / Denumire                | Inițiala tatălui | Prenume     |                          |                     |  |            |                                 |                     |                  | Tip act           | Nr. act / data  | Emitent                 |                               |
| KOCSIS                         |                  | ZOLTAN BELA | 1                        | 07.05.1976          | Jud: Neidentificat                             | 1/1        | 114005                          |                     | Convenție        | act notarial      | 1508 / 24.08.2010   | BNP TOMULESCU LAURENTIU | cas. cu                       |
| KOCSIS                         |                  | BEATA       | 1                        | 03.07.1981          | Jud. neidentificat                             |            |                                 |                     |                  |                   |   |                         |                               |
| KOCSIS                         |                  | ZOLTAN-BÉLA | 1                        | 07.05.1976          | Jud. neidentificat                             | 1/1        | C1                              |                     | Construire       | act administrativ | CERTIFICAT DE ATESTARE A EDIFICARII CONSTRUCȚIEI N / 03.04.2018 | PRIMARIA TAMASEU        |                               |
| KOCSIS                         |                  | BEATA       | 1                        | 03.07.1981          | Loc. Tamaseu, Nr.116, UAT. Tămășeu, Jud. Bihor |            |                                 |                     |                  |                   |   |                         |                               |

| 3. SARCINI / DEZMEMBRĂMINTE |                  |         |                     |                   |  |            |                                 |             |                |         |                 |            |
|-----------------------------|------------------|---------|---------------------|-------------------|--|------------|---------------------------------|-------------|----------------|---------|-----------------|------------|
| Titular                     |                  |         | Data nașterii / CUI | Domiciliu / Sediu | Tipul sarcinii sau al dezmembrămintelor dreptului de proprietate | Cota parte | Identificator entitate asociată | Act juridic |                |         | Valoare ipotecă | Tip monedă |
| Nume / Denumire             | Inițiala tatălui | Prenume |                     |                   |  |            |                                 | Tip act     | Nr. act / data | Emitent |                 |            |
| -                           | -                | -       | -                   | -                 | -  | -          | -                               | -           | -              | -       | -               | -          |

| 4. NOTĂRI, PROCESE, INTERDICȚII |         |               |         |                                 |
|---------------------------------|---------|---------------|---------|---------------------------------|
| Tipul notării                   | Tip act | Nr. act/ data | Emitent | Identificator entitate asociată |
| -                               | -       | -             | -       | -                               |

| 5. OBSERVAȚII                   |                               |                 |
|---------------------------------|-------------------------------|-----------------|
| Imobil împrejmuit/ neîmprejmuit | Imobil contestat/ necontestat | Alte observații |
| Împrejmuit                      |                               |                 |



## REGISTRUL CADASTRAL AL IMOBILELOR

ANEXA Nr. 2

UAT Tămășeu

Zonă cooperativizată (Co)

Sector cadastral nr. 114

| 1. DESCRIEREA IMOBILULUI |   |                 |        |                    |                          |          |           |             |                     |                   |                           |                      |                      |              |          |                         |
|--------------------------|---|-----------------|--------|--------------------|--------------------------|----------|-----------|-------------|---------------------|-------------------|---------------------------|----------------------|----------------------|--------------|----------|-------------------------|
| DATE TEREN               |   |                 |        |                    |                          |          |           |             |                     |                   | DATE CONSTRUCȚII          |                      |                      |              |          |                         |
| Identificator teren      | Adresă imobil   | Număr cadastral | Nr. CF | Suprafața măsurată | Intravilan / extra.(I/E) | Nr. top. | Nr. tarla | Nr. parcelă | Categorie folosință | Suprafață parcelă | Identificator construcție | Cod grupă destinație | Suprafața construită | Nr. niveluri | Nr. CF   | Constr. cu acte (DA/NU) |
| 114006                   | Intravilan, Loc. Tamaseu, Nr.60, UAT. Tămășeu, Jud. Bihor; (Tarla: -, Parcela: -) |                 | 54626  | 795                | I                        |          |           |             | CC                  | 538               | 1                         | CL                   | 106                  | 1            | 54626-C1 | DA                      |
|                          |   |                 |        |                    | I                        |          |           |             | A                   | 257               | 2                         | CA                   | 57                   | 1            | 54626-C2 | DA                      |
|                          |   |                 |        |                    |                          |          |           |             |                     |                   | 3                         | CA                   | 25                   | 1            | 54626-C3 | DA                      |

| 2. PROPRIETATEA / POSESIA      |                  |                    |                          |                     |  |            |                                 |                     |                  |              |                        |                      |                               |
|--------------------------------|------------------|--------------------|--------------------------|---------------------|--|------------|---------------------------------|---------------------|------------------|--------------|------------------------|----------------------|-------------------------------|
| Titularul dreptului / posesiei |                  |                    | Proprietar=1 / Posesor=0 | Data nașterii / CUI | Domiciliu / Sediu  | Cota parte | Identificator entitate asociată | Cotă parte teren UI | Mod de dobândire | Act juridic  |                        |                      | Obs. privitoare la proprietar |
| Nume / Denumire                | Inițiala tatălui | Prenume            |                          |                     |  |            |                                 |                     |                  | Tip act      | Nr. act / data         | Emitent              |                               |
| KOOS                           |                  | KRISZTINA-HAJNALKA | 1                        | 09.12.1993          | Loc. Oradea, Str. TRANSILVANIEI, Nr.4, Bl.F9, Sc.C, Ap.10, UAT. Oradea, Jud. Bihor | 1/1        | 114006, C1, C2, C3              |                     | Convenție        | act notarial | AUT. 1259 / 25.06.2021 | NEGRAU ANDREA-MONIKA | necasatorita, bun propriu     |

| 3. SARCINI / DEZMEMBRĂMINTE                               |                  |         |                     |                    |  |            |                                 |              |  |                    |                 |            |
|---|------------------|---------|---------------------|--------------------|--|------------|---------------------------------|--------------|--|--------------------|-----------------|------------|
| Titular   |                  |         | Data nașterii / CUI | Domiciliu / Sediu  | Tipul sarcinii sau al dezmembrămintelor dreptului de proprietate | Cota parte | Identificator entitate asociată | Act juridic  |  |                    | Valoare ipotecă | Tip monedă |
| Nume / Denumire   | Inițiala tatălui | Prenume |                     |                    |  |            |                                 | Tip act      | Nr. act / data                                 | Emitent            |                 |            |
| STATUL ROMAN REPREZENTAT DE MINISTERUL FINANTELOR PUBLICE |                  |         | 14367083            | Jud. neidentificat | Ipotecă legală   | 1/1        | 114006, C1, C2, C3              | act notarial | CONTR.DE GARANTARE Nr. P13_671513 / 08.06.2021 | FNGCIMM S.A. - IFN | 173169          | RON        |
| BANCA COMERCIALĂ ROMÂNĂ SA                                |                  |         | 361757              | Jud. neidentificat |  |            |                                 |              |  |                    |                 |            |

| 4. NOTĂRI, PROCESE, INTERDICȚII  |              |  |                    |                                 |
|--|--------------|--|--------------------|---------------------------------|
| Tipul notării  | Tip act      | Nr. act / data                                 | Emitent            | Identificator entitate asociată |
| Se noteaza interdictia de instrainare a locuintei pe o perioada de 5 ani de la data dobandirii acestuia si interdictia de grevare a acesteia cu alte sarcini pe intreaga durata a finantarii garantate in fav. STATUL ROMAN REPREZENTAT PRIN MINISTERUL FINANTELOR PUBLICE si BCR- BANCA COMERCIALĂ ROMÂNĂ SA. | act notarial | CONTR.DE GARANTARE Nr. P13_671513 / 08.06.2021 | FNGCIMM S.A. - IFN | 114006, C1, C2, C3              |

| 5. OBSERVAȚII                    |                                |                 |
|----------------------------------|--------------------------------|-----------------|
| Imobil împrejmuit / neîmprejmuit | Imobil contestat / necontestat | Alte observații |
| Împrejmuit                       |                                |                 |





## REGISTRUL CADASTRAL AL IMOBILELOR

ANEXA Nr. 2

UAT Tămășeu

Zonă cooperativizată (Co)

Sector cadastral nr. 114

| 1. DESCRIEREA IMOBILULUI |   |                 |        |                    |                          |          |           |             |                     |                   |                           |                      |                      |              |        |                         |
|--------------------------|---|-----------------|--------|--------------------|--------------------------|----------|-----------|-------------|---------------------|-------------------|---------------------------|----------------------|----------------------|--------------|--------|-------------------------|
| DATE TEREN               |   |                 |        |                    |                          |          |           |             |                     |                   | DATE CONSTRUCȚII          |                      |                      |              |        |                         |
| Identificator teren      | Adresă imobil   | Număr cadastral | Nr. CF | Suprafața măsurată | Intravilan / extra.(I/E) | Nr. top. | Nr. tarla | Nr. parcelă | Categorie folosință | Suprafață parcelă | Identificator construcție | Cod grupă destinație | Suprafața construită | Nr. niveluri | Nr. CF | Constr. cu acte (DA/NU) |
| 114007                   | Intravilan, Loc. Tamaseu, Nr.60, UAT. Tămășeu, Jud. Bihor; (Tarla: -, Parcela: -) |                 | 54627  | 500                | I                        |          |           |             | A                   | 500               |                           |                      |                      |              |        |                         |

| 2. PROPRIETATEA / POSESIA      |                  |               |                          |                     |  |            |                                 |                     |                  |              |   |              |                               |  |  |
|--------------------------------|------------------|---------------|--------------------------|---------------------|--|------------|---------------------------------|---------------------|------------------|--------------|---|--------------|-------------------------------|--|--|
| Titularul dreptului / posesiei |                  |               | Proprietar=1 / Posesor=0 | Data nașterii / CUI | Domiciliu / Sediul                             | Cota parte | Identificator entitate asociată | Cotă parte teren UI | Mod de dobândire | Act juridic  |   |              | Obs. privitoare la proprietar |  |  |
| Nume / Denumire                | Inițiala tatălui | Prenume       |                          |                     |  |            |                                 |                     |                  | Tip act      | Nr. act / data                                | Emitent      |                               |  |  |
| JURCUȚ                         |                  | GAVRIL        | 1                        | 29.05.1970          | Loc. Tamaseu, Nr.127, UAT. Tămășeu, Jud. Bihor | 1/1        | 114007                          |                     | Convenție        | act notarial | Act de Lotizare si CVC Aut. 3666 / 28.11.2019 | Dragoiu Ilie |                               |  |  |
| JURCUȚ                         |                  | ANICA-JULIANA | 1                        | 06.02.1970          | Loc. Tamaseu, Nr.127, UAT. Tămășeu, Jud. Bihor |            |                                 |                     |                  |              |   |              | bun comun                     |  |  |

| 3. SARCINI / DEZMEMBRĂMINTE |                  |         |                     |                    |  |            |                                 |             |                |         |                 |            |   |  |  |
|-----------------------------|------------------|---------|---------------------|--------------------|--|------------|---------------------------------|-------------|----------------|---------|-----------------|------------|---|--|--|
| Titular                     |                  |         | Data nașterii / CUI | Domiciliu / Sediul | Tipul sarcinii sau al dezmembrămintelor dreptului de proprietate | Cota parte | Identificator entitate asociată | Act juridic |                |         | Valoare ipotecă | Tip monedă |   |  |  |
| Nume / Denumire             | Inițiala tatălui | Prenume |                     |                    |  |            |                                 | Tip act     | Nr. act / data | Emitent |                 |            |   |  |  |
| -                           | -                | -       | -                   | -                  | -  | -          | -                               | -           | -              | -       | -               | -          | - |  |  |

| 4. NOTĂRI, PROCESE, INTERDICȚII |  |  |  |  |  |         |               |         |                                 |  |  |  |  |  |  |
|---------------------------------|--|--|--|--|--|---------|---------------|---------|---------------------------------|--|--|--|--|--|--|
| Tipul notării                   |  |  |  |  |  | Tip act | Nr. act/ data | Emitent | Identificator entitate asociată |  |  |  |  |  |  |
| -                               |  |  |  |  |  | -       | -             | -       | -                               |  |  |  |  |  |  |

| 5. OBSERVAȚII                   |  |  |  |                               |  |  |  |                 |  |  |  |  |  |  |  |
|---------------------------------|--|--|--|-------------------------------|--|--|--|-----------------|--|--|--|--|--|--|--|
| Imobil împrejmuit/ neîmprejmuit |  |  |  | Imobil contestat/ necontestat |  |  |  | Alte observații |  |  |  |  |  |  |  |
| Neîmprejmuit                    |  |  |  |                               |  |  |  |                 |  |  |  |  |  |  |  |



## REGISTRUL CADASTRAL AL IMOBILELOR

ANEXA Nr. 2

UAT Tămășeu  
Zonă cooperativizată (Co)

Sector cadastral nr. 114

## 1. DESCRIEREA IMOBILULUI

| DATE TEREN          |   |                 |        |                    |                          |          |           |             |                     |                   | DATE CONSTRUCȚII          |                      |                      |              |          |                         |
|---------------------|---|-----------------|--------|--------------------|--------------------------|----------|-----------|-------------|---------------------|-------------------|---------------------------|----------------------|----------------------|--------------|----------|-------------------------|
| Identificator teren | Adresă imobil   | Număr cadastral | Nr. CF | Suprafața măsurată | Intravilan / extra.(I/E) | Nr. top. | Nr. tarla | Nr. parcelă | Categorie folosință | Suprafață parcelă | Identificator construcție | Cod grupă destinație | Suprafața construită | Nr. niveluri | Nr. CF   | Constr. cu acte (DA/NU) |
| 114008              | Intravilan, Loc. Tamaseu, Nr.59, UAT. Tămășeu, Jud. Bihor; (Tarla: -, Parcela: -) |                 | 54557  | 881                | I                        | 169      |           |             | CC                  | 881               | 1                         | CL                   | 163                  | 1            | 54557-C1 | DA                      |
|                     |   |                 |        |                    |                          |          |           |             |                     |                   | 2                         | CA                   | 21                   | 1            | 54557-C2 | DA                      |
|                     |   |                 |        |                    |                          |          |           |             |                     |                   | 3                         | CA                   | 52                   | 1            | 54557-C3 | DA                      |
|                     |   |                 |        |                    |                          |          |           |             |                     |                   | 4                         | CA                   | 78                   | 1            | 54557-C4 | DA                      |

## 2. PROPRIETATEA / POSESIA

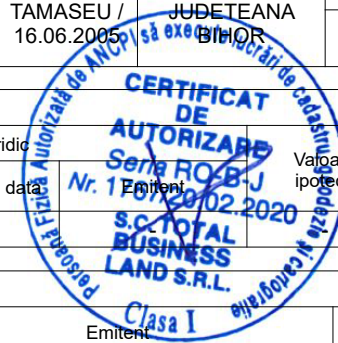
| Titularul dreptului / posesiei |                  |           | Proprietar=1 / Posesor=0 | Data nașterii / CUI | Domiciliu / Sediu                       | Cota parte | Identificator entitate asociată | Cotă parte teren UI | Mod de dobândire | Act juridic       |                              |                         | Obs. privitoare la proprietar |
|--------------------------------|------------------|-----------|--------------------------|---------------------|---|------------|---------------------------------|---------------------|------------------|-------------------|------------------------------|-------------------------|-------------------------------|
| Nume / Denumire                | Inițiala tatălui | Prenume   |                          |                     |   |            |                                 |                     |                  | Tip act           | Nr. act / data               | Emitent                 |                               |
| SIMON                          |                  | SANDOR    | 1                        | 11.02.1955          | Jud: Neidentificat, Loc: Tamaseu, Nr: 5 | 1/1        | 114008                          |                     | Reconstituire    | act administrativ | TP 3468 TAMASEU / 16.06.2005 | COMISIA JUDETEANA BIHOR |                               |
| SIMON                          |                  | ELISABETA | 1                        | 21.07.1957          | Jud: Neidentificat, Loc: Tamaseu, Nr: 5 |            |                                 |                     |                  |                   |                              |                         |                               |
| SIMON                          |                  | SANDOR    | 1                        | 11.02.1955          | Jud: Neidentificat, Loc: Tamaseu, Nr: 5 | 1/1        | C1                              |                     | Convenție        | act administrativ | TP 3468 TAMASEU / 16.06.2005 | COMISIA JUDETEANA BIHOR |                               |
| SIMON                          |                  | ELISABETA | 1                        | 21.07.1957          | Jud: Neidentificat, Loc: Tamaseu, Nr: 5 |            |                                 |                     |                  |                   |                              |                         |                               |
| SIMON                          |                  | SANDOR    | 1                        | 11.02.1955          | Jud: Neidentificat, Loc: Tamaseu, Nr: 5 | 1/1        | C2                              |                     | Convenție        | act administrativ | TP 3468 TAMASEU / 16.06.2005 | COMISIA JUDETEANA BIHOR |                               |
| SIMON                          |                  | ELISABETA | 1                        | 21.07.1957          | Jud: Neidentificat, Loc: Tamaseu, Nr: 5 |            |                                 |                     |                  |                   |                              |                         |                               |
| SIMON                          |                  | SANDOR    | 1                        | 11.02.1955          | Jud: Neidentificat, Loc: Tamaseu, Nr: 5 | 1/1        | C3                              |                     | Convenție        | act administrativ | TP 3468 TAMASEU / 16.06.2005 | COMISIA JUDETEANA BIHOR |                               |
| SIMON                          |                  | ELISABETA | 1                        | 21.07.1957          | Jud: Neidentificat, Loc: Tamaseu, Nr: 5 |            |                                 |                     |                  |                   |                              |                         |                               |
| SIMON                          |                  | SANDOR    | 1                        | 11.02.1955          | Jud: Neidentificat, Loc: Tamaseu, Nr: 5 | 1/1        | C4                              |                     | Convenție        | act administrativ | TP 3468 TAMASEU / 16.06.2005 | COMISIA JUDETEANA BIHOR |                               |
| SIMON                          |                  | ELISABETA | 1                        | 21.07.1957          | Jud: Neidentificat, Loc: Tamaseu, Nr: 5 |            |                                 |                     |                  |                   |                              |                         |                               |

## 3. SARCINI / DEZMEMBRĂMINTE

| Titular         |                  |         | Data nașterii / CUI | Domiciliu / Sediu | Tipul sarcinii sau al dezmembrămintelor dreptului de proprietate | Cota parte | Identificator entitate asociată | Act juridic |                |         | Valoare ipotecă | Tip monedă |
|-----------------|------------------|---------|---------------------|-------------------|--|------------|---------------------------------|-------------|----------------|---------|-----------------|------------|
| Nume / Denumire | Inițiala tatălui | Prenume |                     |                   |  |            |                                 | Tip act     | Nr. act / data | Emitent |                 |            |
| -               | -                | -       | -                   | -                 | -  | -          | -                               | -           | -              | -       | -               | -          |

## 4. NOTĂRI, PROCESE, INTERDICȚII

| Tipul notării | Tip act | Nr. act / data | Emitent | Identificator entitate asociată |
|---------------|---------|----------------|---------|---------------------------------|
| -             | -       | -              | -       | -                               |



**5. OBSERVAȚII**

| Imobil împrejmuit/<br>neîmprejmuit | Imobil contestat/<br>necontestat | Alte observații |
|------------------------------------|----------------------------------|-----------------|
| Neîmprejmuit                       |                                  |                 |



## REGISTRUL CADASTRAL AL IMOBILELOR

ANEXA Nr. 2

UAT Tămășeu  
Zonă cooperativizată (Co)

Sector cadastral nr. 114

| 1. DESCRIEREA IMOBILULUI |   |                 |                |                    |                          |          |           |             |                     |                   |                           |                      |                      |              |        |                         |
|--------------------------|---|-----------------|----------------|--------------------|--------------------------|----------|-----------|-------------|---------------------|-------------------|---------------------------|----------------------|----------------------|--------------|--------|-------------------------|
| DATE TEREN               |   |                 |                |                    |                          |          |           |             |                     |                   | DATE CONSTRUCȚII          |                      |                      |              |        |                         |
| Identificator teren      | Adresă imobil   | Număr cadastral | Nr. CF         | Suprafața măsurată | Intravilan / extra.(I/E) | Nr. top. | Nr. tarla | Nr. parcelă | Categorie folosință | Suprafață parcelă | Identificator construcție | Cod grupă destinație | Suprafața construită | Nr. niveluri | Nr. CF | Constr. cu acte (DA/NU) |
| 114009                   | Intravilan, Loc. Neidentificata, UAT. Tămășeu, Jud. Bihor; (Tarla: -, Parcela: -) |                 | 1297 B Tamaseu | 459                | I                        | 170      |           |             | A                   | 459               |                           |                      |                      |              |        |                         |

| 2. PROPRIETATEA / POSESIA      |                  |           |                          |                     |                    |            |                                 |                     |                  |                   |   |                |                               |  |  |
|--------------------------------|------------------|-----------|--------------------------|---------------------|--------------------|------------|---------------------------------|---------------------|------------------|-------------------|---|----------------|-------------------------------|--|--|
| Titularul dreptului / posesiei |                  |           | Proprietar=1 / Posesor=0 | Data nașterii / CUI | Domiciliu / Sediu  | Cota parte | Identificator entitate asociată | Cotă parte teren UI | Mod de dobândire | Act juridic       |   |                | Obs. privitoare la proprietar |  |  |
| Nume / Denumire                | Inițiala tatălui | Prenume   |                          |                     |                    |            |                                 |                     |                  | Tip act           | Nr. act / data                          | Emitent        |                               |  |  |
| SIMON                          |                  | SANDOR    | 1                        |                     | Jud. neidentificat | 1/1        | 114009                          |                     | Reconstituire    | act administrativ | 3468, Titlu de proprietate / 16.06.2005 | CJPSDPAT BIHOR | lipsa CNP                     |  |  |
| SIMON                          |                  | ELISABETA | 1                        |                     | Jud. neidentificat |            |                                 |                     |                  |                   |   |                | lipsa CNP                     |  |  |

| 3. SARCINI / DEZMEMBRĂMINTE |                  |         |                     |                   |  |            |                                 |             |                |         |                 |            |   |  |  |
|-----------------------------|------------------|---------|---------------------|-------------------|--|------------|---------------------------------|-------------|----------------|---------|-----------------|------------|---|--|--|
| Titular                     |                  |         | Data nașterii / CUI | Domiciliu / Sediu | Tipul sarcinii sau al dezmembrămintelor dreptului de proprietate | Cota parte | Identificator entitate asociată | Act juridic |                |         | Valoare ipotecă | Tip monedă |   |  |  |
| Nume / Denumire             | Inițiala tatălui | Prenume |                     |                   |  |            |                                 | Tip act     | Nr. act / data | Emitent |                 |            |   |  |  |
| -                           | -                | -       | -                   | -                 | -  | -          | -                               | -           | -              | -       | -               | -          | - |  |  |

| 4. NOTĂRI, PROCESE, INTERDICȚII |  |  |  |  |  |         |  |                |  |         |  |  |                                 |  |  |
|---------------------------------|--|--|--|--|--|---------|--|----------------|--|---------|--|--|---------------------------------|--|--|
| Tipul notării                   |  |  |  |  |  | Tip act |  | Nr. act / data |  | Emitent |  |  | Identificator entitate asociată |  |  |
| -                               |  |  |  |  |  | -       |  | -              |  | -       |  |  | -                               |  |  |

| 5. OBSERVAȚII                    |  |  |  |                                |  |  |  |                 |  |  |  |  |  |  |  |
|----------------------------------|--|--|--|--------------------------------|--|--|--|-----------------|--|--|--|--|--|--|--|
| Imobil împrejmuit / neîmprejmuit |  |  |  | Imobil contestat / necontestat |  |  |  | Alte observații |  |  |  |  |  |  |  |
| Neîmprejmuit                     |  |  |  |                                |  |  |  |                 |  |  |  |  |  |  |  |



## REGISTRUL CADASTRAL AL IMOBILELOR

ANEXA Nr. 2

UAT Tămășeu  
Zonă cooperativizată (Co)

Sector cadastral nr. 114

| 1. DESCRIEREA IMOBILULUI |   |                 |        |                    |                          |          |           |             |                     |                   |                           |                      |                      |              |          |                         |
|--------------------------|---|-----------------|--------|--------------------|--------------------------|----------|-----------|-------------|---------------------|-------------------|---------------------------|----------------------|----------------------|--------------|----------|-------------------------|
| DATE TEREN               |   |                 |        |                    |                          |          |           |             |                     |                   | DATE CONSTRUCȚII          |                      |                      |              |          |                         |
| Identificator teren      | Adresă imobil   | Număr cadastral | Nr. CF | Suprafața măsurată | Intravilan / extra.(I/E) | Nr. top. | Nr. tarla | Nr. parcelă | Categorie folosință | Suprafață parcelă | Identificator construcție | Cod grupă destinație | Suprafața construită | Nr. niveluri | Nr. CF   | Constr. cu acte (DA/NU) |
| 114010                   | Intravilan, Loc. Tamaseu, Nr.58, UAT. Tămășeu, Jud. Bihor; (Tarla: -, Parcela: -) | 862             | 50663  | 2708               | I                        |          |           |             | CC                  | 1170              | 1                         | CL                   | 143                  | 1            | 50663-C1 | DA                      |
|                          |   |                 |        |                    | I                        |          |           |             | A                   | 1538              | 2                         | CA                   | 124                  | 1            |          | DA                      |
|                          |   |                 |        |                    |                          |          |           |             |                     |                   | 3                         | CA                   | 34                   | 1            |          | DA                      |
|                          |   |                 |        |                    |                          |          |           |             |                     |                   | 4                         | CA                   | 18                   | 1            |          | DA                      |
|                          |   |                 |        |                    |                          |          |           |             |                     |                   | 5                         | CA                   | 46                   | 1            |          | DA                      |

| 2. PROPRIETATEA / POSESIA      |                  |               |                          |                     |                    |            |                                 |                     |                  |                   |   |                   |                               |
|--------------------------------|------------------|---------------|--------------------------|---------------------|--------------------|------------|---------------------------------|---------------------|------------------|-------------------|---|-------------------|-------------------------------|
| Titularul dreptului / posesiei |                  |               | Proprietar=1 / Posesor=0 | Data nașterii / CUI | Domiciliu / Sediu  | Cota parte | Identificator entitate asociată | Cotă parte teren UI | Mod de dobândire | Act juridic       |   |                   | Obs. privitoare la proprietar |
| Nume / Denumire                | Inițiala tatălui | Prenume       |                          |                     |                    |            |                                 |                     |                  | Tip act           | Nr. act / data                              | Emitent           |                               |
| SZUCS                          |                  | GYULA - GABOR | 1                        |                     | Jud. neidentificat | 3/4        | 114010                          |                     | Succesiune       | act notarial      | 106/2004 / 04.06.2004                       | BNP DRĂGOIU ILIE  |                               |
| SZUCS                          |                  | GYULA - GABOR | 1                        |                     | Jud. neidentificat | 3/4        | C1                              |                     | Succesiune       | act notarial      | 106/2004 / 04.06.2004                       | BNP DRĂGOIU ILIE  |                               |
| SZUCS                          |                  | GYULA - GABOR | 1                        |                     | Jud. neidentificat | 1/4        | 114010                          |                     | Succesiune       | act notarial      | 161/2007 / 19.12.2007                       | BNP BODEA FLOAREA |                               |
| SZUCS                          |                  | GYULA - GABOR | 1                        |                     | Jud. neidentificat | 1/4        | C1                              |                     | Succesiune       | act notarial      | 161/2007 / 19.12.2007                       | BNP BODEA FLOAREA |                               |
| SZUCS                          |                  | GYULA - GABOR | 1                        |                     | Jud. neidentificat | 1/1        | C2, C3, C4, C5                  |                     | Construire       | act administrativ | 3145 Adeverinta de constructii / 06.09.2022 | Primaria Tamaseu  | Lipsa CNP                     |

| 3. SARCINI / DEZMEMBRĂMINTE |                  |         |                     |                   |  |            |                                 |             |                |         |                 |            |
|-----------------------------|------------------|---------|---------------------|-------------------|--|------------|---------------------------------|-------------|----------------|---------|-----------------|------------|
| Titular                     |                  |         | Data nașterii / CUI | Domiciliu / Sediu | Tipul sarcinii sau al dezmembrămintelor dreptului de proprietate | Cota parte | Identificator entitate asociată | Act juridic |                |         | Valoare ipotecă | Tip monedă |
| Nume / Denumire             | Inițiala tatălui | Prenume |                     |                   |  |            |                                 | Tip act     | Nr. act / data | Emitent |                 |            |
| -                           | -                | -       | -                   | -                 | -  | -          | -                               | -           | -              | -       | -               | -          |

| 4. NOTĂRI, PROCESE, INTERDICȚII |         |                |                                 |
|---------------------------------|---------|----------------|---------------------------------|
| Tipul notării                   | Tip act | Nr. act / data | Identificator entitate asociată |
| -                               | -       | -              | -                               |

| 5. OBSERVAȚII                    |                                |                 |
|----------------------------------|--------------------------------|-----------------|
| Imobil împrejmuit / neîmprejmuit | Imobil contestat / necontestat | Alte observații |
| Împrejmuit                       |                                |                 |



## REGISTRUL CADASTRAL AL IMOBILELOR

ANEXA Nr. 2

UAT Tămășeu  
Zonă cooperativizată (Co)

Sector cadastral nr. 114

| 1. DESCRIEREA IMOBILULUI |  |                 |              |                    |                          |          |           |             |                     |                   |                           |                      |                      |              |        |                         |
|--------------------------|--|-----------------|--------------|--------------------|--------------------------|----------|-----------|-------------|---------------------|-------------------|---------------------------|----------------------|----------------------|--------------|--------|-------------------------|
| DATE TEREN               |  |                 |              |                    |                          |          |           |             |                     |                   | DATE CONSTRUCȚII          |                      |                      |              |        |                         |
| Identificator teren      | Adresă imobil  | Număr cadastral | Nr. CF       | Suprafața măsurată | Intravilan / extra.(I/E) | Nr. top. | Nr. tarla | Nr. parcelă | Categorie folosință | Suprafață parcelă | Identificator construcție | Cod grupă destinație | Suprafața construită | Nr. niveluri | Nr. CF | Constr. cu acte (DA/NU) |
| 114011                   | Intravilan, Loc. Tamaseu, UAT. Tămășeu, Jud. Bihor; (Tarla: -, Parcela: -) |                 | 1128 Tamaseu | 2281               | I                        | 173, 174 |           |             | CC                  | 1130              | 1                         | CL                   | 98                   | 1            |        | DA                      |
|                          |  |                 |              |                    | I                        | 173, 174 |           |             | A                   | 1151              | 2                         | CA                   | 106                  | 1            |        | DA                      |
|                          |  |                 |              |                    |                          |          |           |             |                     |                   | 3                         | CL                   | 134                  | 1            |        | DA                      |
|                          |  |                 |              |                    |                          |          |           |             |                     |                   | 4                         | CL                   | 162                  | 1            |        | DA                      |

| 2. PROPRIETATEA / POSESIA      |                  |           |                          |                     |                    |            |                                 |                     |                  |                   |  |                  |   |
|--------------------------------|------------------|-----------|--------------------------|---------------------|--------------------|------------|---------------------------------|---------------------|------------------|-------------------|--|------------------|---|
| Titularul dreptului / posesiei |                  |           | Proprietar=1 / Posesor=0 | Data nașterii / CUI | Domiciliu / Sediu  | Cota parte | Identificator entitate asociată | Cotă parte teren UI | Mod de dobândire | Act juridic       |  |                  | Obs. privitoare la proprietar           |
| Nume / Denumire                | Inițiala tatălui | Prenume   |                          |                     |                    |            |                                 |                     |                  | Tip act           | Nr. act / data                               | Emitent          |   |
| TOTH                           |                  | SANDOR    | 1                        |                     | Jud. neidentificat | 1/1        | 114011                          |                     | Reconstituire    | act administrativ | 3260, Titlu de proprietate / 22.06.2004      | CJPSDPAT BIHOR   | Proprietar decedat. Seria DR Nr. 633581 |
| TOTH                           |                  | ELISABETA | 1                        | Jud. neidentificat  | Lipsa CNP          |            |                                 |                     |                  |                   |  |                  |   |
| TOTH                           |                  | ELISABETA | 1                        |                     | Jud. neidentificat | 1/1        | C1, C2, C3, C4                  |                     | Construire       | act administrativ | 3145, Adeverinta de constructii / 06.09.2022 | Primaria Tamaseu | Lipsa CNP                               |

| 3. SARCINI / DEZMEMBRĂMINTE |                  |         |                     |                   |  |            |                                 |             |                |         |                 |            |   |
|-----------------------------|------------------|---------|---------------------|-------------------|--|------------|---------------------------------|-------------|----------------|---------|-----------------|------------|---|
| Titular                     |                  |         | Data nașterii / CUI | Domiciliu / Sediu | Tipul sarcinii sau al dezmembrămintelor dreptului de proprietate | Cota parte | Identificator entitate asociată | Act juridic |                |         | Valoare ipotecă | Tip monedă |   |
| Nume / Denumire             | Inițiala tatălui | Prenume |                     |                   |  |            |                                 | Tip act     | Nr. act / data | Emitent |                 |            |   |
| -                           | -                | -       | -                   | -                 | -  | -          | -                               | -           | -              | -       | -               | -          | - |

| 4. NOTĂRI, PROCESE, INTERDICȚII |         |               |         |                                 |
|---------------------------------|---------|---------------|---------|---------------------------------|
| Tipul notării                   | Tip act | Nr. act/ data | Emitent | Identificator entitate asociată |
| -                               | -       | -             | -       | -                               |

| 5. OBSERVAȚII                   |                               |                 |
|---------------------------------|-------------------------------|-----------------|
| Imobil împrejmuit/ neîmprejmuit | Imobil contestat/ necontestat | Alte observații |
| Împrejmuit                      |                               |                 |



## REGISTRUL CADASTRAL AL IMOBILELOR

ANEXA Nr. 2

UAT Tămășeu  
Zonă cooperativizată (Co)

Sector cadastral nr. 114

| 1. DESCRIEREA IMOBILULUI |  |                 |        |                    |                          |          |           |             |                     |                   |                           |                      |                      |              |          |                         |
|--------------------------|--|-----------------|--------|--------------------|--------------------------|----------|-----------|-------------|---------------------|-------------------|---------------------------|----------------------|----------------------|--------------|----------|-------------------------|
| DATE TEREN               |  |                 |        |                    |                          |          |           |             |                     | DATE CONSTRUCȚII  |                           |                      |                      |              |          |                         |
| Identificator teren      | Adresă imobil  | Număr cadastral | Nr. CF | Suprafața măsurată | Intravilan / extra.(I/E) | Nr. top. | Nr. tarla | Nr. parcelă | Categorie folosință | Suprafață parcelă | Identificator construcție | Cod grupă destinație | Suprafața construită | Nr. niveluri | Nr. CF   | Constr. cu acte (DA/NU) |
| 114012                   | Intravilan, Loc. Tamaseu, UAT. Tămășeu, Jud. Bihor; (Tarla: -, Parcela: -) |                 | 50397  | 1082               | I                        |          |           |             | CC                  | 700               | 1                         | CL                   | 112                  | 1            | 50397-C1 | DA                      |
|                          |  |                 |        |                    | I                        |          |           |             | A                   | 382               | 2                         | CA                   | 35                   | 1            |          | DA                      |
|                          |  |                 |        |                    |                          |          |           |             |                     |                   | 3                         | CA                   | 45                   | 1            |          | DA                      |

| 2. PROPRIETATEA / POSESIA      |                  |            |                          |                     |   |            |                                 |                     |                  |                   |  |                        |                               |  |  |
|--------------------------------|------------------|------------|--------------------------|---------------------|---|------------|---------------------------------|---------------------|------------------|-------------------|--|------------------------|-------------------------------|--|--|
| Titularul dreptului / posesiei |                  |            | Proprietar=1 / Posesor=0 | Data nașterii / CUI | Domiciliu / Sediu                             | Cota parte | Identificator entitate asociată | Cotă parte teren UI | Mod de dobândire | Act juridic       |  |                        | Obs. privitoare la proprietar |  |  |
| Nume / Denumire                | Inițiala tatălui | Prenume    |                          |                     |   |            |                                 |                     |                  | Tip act           | Nr. act / data                               | Emitent                |                               |  |  |
| BORBELY                        |                  | EVA- BEATA | 1                        | 04.06.1980          | Jud. neidentificat                            | 1/1        | C1                              |                     | Succesiune       | act notarial      | cm .16 dosar 17/2013 / 31.10.2013            | BNP Maduta Ioana Adina | legatar universal             |  |  |
| NARY                           |                  | FRANCISC   | 1                        |                     | Loc. Tamaseu, Nr.56, UAT. Tămășeu, Jud. Bihor | 1/1        | 114012                          |                     | Reconstituire    | act administrativ | 1676 Titlu de proprietate / 23.09.1996       | CJPSPAT BIHOR          | Lipsa CNP                     |  |  |
| BORBELY                        |                  | EVA-BEATA  | 1                        |                     | Jud. neidentificat                            | 1/1        | C2, C3                          |                     | Construire       | act administrativ | 3145, Adeverinta de constructii / 06.03.2022 | Primaria Tamaseu       | Lipsa CNP                     |  |  |

| 3. SARCINI / DEZMEMBRĂMINTE |                  |            |                     |                    |  |            |                                 |              |                                   |                        |                 |            |  |
|-----------------------------|------------------|------------|---------------------|--------------------|--|------------|---------------------------------|--------------|-----------------------------------|------------------------|-----------------|------------|--|
| Titular                     |                  |            | Data nașterii / CUI | Domiciliu / Sediu  | Tipul sarcinii sau al dezmembrămintelor dreptului de proprietate | Cota parte | Identificator entitate asociată | Act juridic  |                                   |                        | Valoare ipotecă | Tip monedă |  |
| Nume / Denumire             | Inițiala tatălui | Prenume    |                     |                    |  |            |                                 | Tip act      | Nr. act / data                    | Emitent                |                 |            |  |
| BORBELY                     |                  | EVA- BEATA | 04.06.1980          | Jud. neidentificat | Folosință  | 125/543    | 114012                          | act notarial | cm .16 dosar 17/2013 / 31.10.2013 | BNP Maduta Ioana Adina |                 |            |  |

| 4. NOTĂRI, PROCESE, INTERDICȚII |         |               |         |                                 |
|---------------------------------|---------|---------------|---------|---------------------------------|
| Tipul notării                   | Tip act | Nr. act/ data | Emitent | Identificator entitate asociată |
| -                               | -       | -             | -       | -                               |

| 5. OBSERVAȚII                   |                               |                 |
|---------------------------------|-------------------------------|-----------------|
| Imobil împrejmuit/ neîmprejmuit | Imobil contestat/ necontestat | Alte observații |
| Împrejmuit                      |                               |                 |



## REGISTRUL CADASTRAL AL IMOBILELOR

ANEXA Nr. 2

UAT Tămășeu  
Zonă cooperativizată (Co)

Sector cadastral nr. 114

| 1. DESCRIEREA IMOBILULUI |  |                 |        |                    |                          |          |           |             |                     |                   |                           |                      |                      |              |        |                         |
|--------------------------|--|-----------------|--------|--------------------|--------------------------|----------|-----------|-------------|---------------------|-------------------|---------------------------|----------------------|----------------------|--------------|--------|-------------------------|
| DATE TEREN               |  |                 |        |                    |                          |          |           |             |                     |                   | DATE CONSTRUCȚII          |                      |                      |              |        |                         |
| Identificator teren      | Adresă imobil  | Număr cadastral | Nr. CF | Suprafața măsurată | Intravilan / extra.(I/E) | Nr. top. | Nr. tarla | Nr. parcelă | Categorie folosință | Suprafață parcelă | Identificator construcție | Cod grupă destinație | Suprafața construită | Nr. niveluri | Nr. CF | Constr. cu acte (DA/NU) |
| 114013                   | Intravilan, Loc. Tamaseu, UAT. Tămășeu, Jud. Bihor; (Tarla: -, Parcela: -) |                 | 52345  | 1047               | I                        | 175      |           |             | A                   | 1047              |                           |                      |                      |              |        |                         |

| 2. PROPRIETATEA / POSESIA      |                  |         |                          |                     |                        |            |                                 |                     |                  |                   |                   |             |                               |
|--------------------------------|------------------|---------|--------------------------|---------------------|------------------------|------------|---------------------------------|---------------------|------------------|-------------------|-------------------|-------------|-------------------------------|
| Titularul dreptului / posesiei |                  |         | Proprietar=1 / Posesor=0 | Data nașterii / CUI | Domiciliu / Sediu      | Cota parte | Identificator entitate asociată | Cotă parte teren UI | Mod de dobândire | Act juridic       |                   |             | Obs. privitoare la proprietar |
| Nume / Denumire                | Inițiala tatălui | Prenume |                          |                     |                        |            |                                 |                     |                  | Tip act           | Nr. act / data    | Emitent     |                               |
| NEMETI                         |                  | IULIU   | 1                        | 28.05.1965          | Loc: Tamaseu, Nr: 374A | 1/1        | 114013                          |                     | Convenție        | act administrativ | 1298 / 28.03.2011 | BCPI Oradea |                               |
| NEMETI                         |                  | OTILIA  | 1                        | 04.02.1969          | Nr: 374                |            |                                 |                     |                  |                   |                   |             |                               |

| 3. SARCINI / DEZMEMBRĂMINTE |                  |         |                     |                   |  |            |                                 |             |                |         |                 |            |   |
|-----------------------------|------------------|---------|---------------------|-------------------|--|------------|---------------------------------|-------------|----------------|---------|-----------------|------------|---|
| Titular                     |                  |         | Data nașterii / CUI | Domiciliu / Sediu | Tipul sarcinii sau al dezmembrămintelor dreptului de proprietate | Cota parte | Identificator entitate asociată | Act juridic |                |         | Valoare ipotecă | Tip monedă |   |
| Nume / Denumire             | Inițiala tatălui | Prenume |                     |                   |  |            |                                 | Tip act     | Nr. act / data | Emitent |                 |            |   |
| -                           | -                | -       | -                   | -                 | -  | -          | -                               | -           | -              | -       | -               | -          | - |

| 4. NOTĂRI, PROCESE, INTERDICȚII |         |               |         |                                 |
|---------------------------------|---------|---------------|---------|---------------------------------|
| Tipul notării                   | Tip act | Nr. act/ data | Emitent | Identificator entitate asociată |
| -                               | -       | -             | -       | -                               |

| 5. OBSERVAȚII                   |                               |                 |
|---------------------------------|-------------------------------|-----------------|
| Imobil împrejmuit/ neîmprejmuit | Imobil contestat/ necontestat | Alte observații |
| Neîmprejmuit                    |                               |                 |





## REGISTRUL CADASTRAL AL IMOBILELOR

ANEXA Nr. 2

UAT Tămășeu  
Zonă cooperativizată (Co)

Sector cadastral nr. 114

| 1. DESCRIEREA IMOBILULUI |  |                 |        |                    |                          |          |           |             |                     |                   |                           |                      |                      |              |          |                         |
|--------------------------|--|-----------------|--------|--------------------|--------------------------|----------|-----------|-------------|---------------------|-------------------|---------------------------|----------------------|----------------------|--------------|----------|-------------------------|
| DATE TEREN               |  |                 |        |                    |                          |          |           |             |                     |                   | DATE CONSTRUCȚII          |                      |                      |              |          |                         |
| Identificator teren      | Adresă imobil  | Număr cadastral | Nr. CF | Suprafața măsurată | Intravilan / extra.(I/E) | Nr. top. | Nr. tarla | Nr. parcelă | Categorie folosință | Suprafață parcelă | Identificator construcție | Cod grupă destinație | Suprafața construită | Nr. niveluri | Nr. CF   | Constr. cu acte (DA/NU) |
| 114014                   | Intravilan, Loc. Tamaseu, UAT. Tămășeu, Jud. Bihor; (Tarla: -, Parcela: -) | 417             | 50706  | 2136               | I                        |          |           |             | CC                  | 1000              | 1                         | CL                   | 115                  | 1            | 50706-C1 | DA                      |
|                          |  |                 |        |                    | I                        |          |           |             | A                   | 1136              | 2                         | CA                   | 66                   | 1            |          | DA                      |
|                          |  |                 |        |                    |                          |          |           |             |                     |                   | 3                         | CA                   | 115                  | 1            |          | DA                      |

| 2. PROPRIETATEA / POSESIA      |                  |         |                          |                     |                    |            |                                 |                     |                  |                   |  |                         |                               |
|--------------------------------|------------------|---------|--------------------------|---------------------|--------------------|------------|---------------------------------|---------------------|------------------|-------------------|--|-------------------------|-------------------------------|
| Titularul dreptului / posesiei |                  |         | Proprietar=1 / Posesor=0 | Data nașterii / CUI | Domiciliu / Sediu  | Cota parte | Identificator entitate asociată | Cotă parte teren UI | Mod de dobândire | Act juridic       |  |                         | Obs. privitoare la proprietar |
| Nume / Denumire                | Inițiala tatălui | Prenume |                          |                     |                    |            |                                 |                     |                  | Tip act           | Nr. act / data                               | Emitent                 |                               |
| SZABO                          |                  | GABOR   | 1                        |                     | Jud. neidentificat | 1/1        | 114014                          |                     | Convenție        | act notarial      | 969/2005 / 09.06.2005                        | BNP Stanca Valentina    | necas., bun propriu           |
| SZABO                          |                  | GABOR   | 1                        |                     | Jud. neidentificat | 1/1        | C1                              |                     | Convenție        | act notarial      | 969/2005 / 09.06.2005                        | BNP Stanca Valentina    | necas., bun propriu           |
| SZABO                          |                  | GABOR   | 1                        |                     | Jud. neidentificat | 1/1        | C2, C3                          |                     | Construire       | act administrativ | 3145, Adeverinta de constructie / 06.09.2022 | Prmaria Comunei Tamaseu | lipsa CNP                     |

| 3. SARCINI / DEZMEMBRĂMINTE |                  |         |                     |                   |  |            |                                 |             |                |         |                 |            |
|-----------------------------|------------------|---------|---------------------|-------------------|--|------------|---------------------------------|-------------|----------------|---------|-----------------|------------|
| Titular                     |                  |         | Data nașterii / CUI | Domiciliu / Sediu | Tipul sarcinii sau al dezmembrămintelor dreptului de proprietate | Cota parte | Identificator entitate asociată | Act juridic |                |         | Valoare ipotecă | Tip monedă |
| Nume / Denumire             | Inițiala tatălui | Prenume |                     |                   |  |            |                                 | Tip act     | Nr. act / data | Emitent |                 |            |
| -                           | -                | -       | -                   | -                 | -  | -          | -                               | -           | -              | -       | -               | -          |

| 4. NOTĂRI, PROCESE, INTERDICȚII |         |               |         |                                 |
|---------------------------------|---------|---------------|---------|---------------------------------|
| Tipul notării                   | Tip act | Nr. act/ data | Emitent | Identificator entitate asociată |
| -                               | -       | -             | -       | -                               |

| 5. OBSERVAȚII                   |                               |                 |
|---------------------------------|-------------------------------|-----------------|
| Imobil împrejmuit/ neîmprejmuit | Imobil contestat/ necontestat | Alte observații |
| Împrejmuit                      |                               |                 |



## REGISTRUL CADASTRAL AL IMOBILELOR

ANEXA Nr. 2

UAT Tămășeu

Zonă cooperativizată (Co)

Sector cadastral nr. 114

| 1. DESCRIEREA IMOBILULUI |   |                 |        |                    |                          |          |           |             |                     |                   |                           |                      |                      |              |          |                         |
|--------------------------|---|-----------------|--------|--------------------|--------------------------|----------|-----------|-------------|---------------------|-------------------|---------------------------|----------------------|----------------------|--------------|----------|-------------------------|
| DATE TEREN               |   |                 |        |                    |                          |          |           |             |                     |                   | DATE CONSTRUCȚII          |                      |                      |              |          |                         |
| Identificator teren      | Adresă imobil   | Număr cadastral | Nr. CF | Suprafața măsurată | Intravilan / extra.(I/E) | Nr. top. | Nr. tarla | Nr. parcelă | Categorie folosință | Suprafață parcelă | Identificator construcție | Cod grupă destinație | Suprafața construită | Nr. niveluri | Nr. CF   | Constr. cu acte (DA/NU) |
| 114015                   | Intravilan, Loc. Tamaseu, Nr.54, UAT. Tămășeu, Jud. Bihor; (Tarla: -, Parcela: -) |                 | 55537  | 814                | I                        |          |           |             | CC                  | 814               | 1                         | CL                   | 138                  | 1            | 55537-C1 | DA                      |
|                          |   |                 |        |                    |                          |          |           |             |                     |                   | 2                         | CA                   | 90                   | 1            |          | DA                      |

| 2. PROPRIETATEA / POSESIA      |                  |               |                          |                     |  |            |                                 |                     |                  |                   |   |                      |                               |  |  |
|--------------------------------|------------------|---------------|--------------------------|---------------------|--|------------|---------------------------------|---------------------|------------------|-------------------|---|----------------------|-------------------------------|--|--|
| Titularul dreptului / posesiei |                  |               | Proprietar=1 / Posesor=0 | Data nașterii / CUI | Domiciliu / Sediu                              | Cota parte | Identificator entitate asociată | Cotă parte teren UI | Mod de dobândire | Act juridic       |   |                      | Obs. privitoare la proprietar |  |  |
| Nume / Denumire                | Inițiala tatălui | Prenume       |                          |                     |  |            |                                 |                     |                  | Tip act           | Nr. act / data                              | Emitent              |                               |  |  |
| NEGRUȚIU                       |                  | ENIKŐ-GYÖNGYI | 1                        | 07.03.1972          | Loc. Tamaseu, Nr.54A, UAT. Tămășeu, Jud. Bihor | 1/2        | 114015, C1                      |                     | Sucesiune        | act notarial      | C.M. Nr. 50 DIN DOS. 41/2022 / 20.06.2022   | NEGRAU ANDREA-MONIKA | fiica                         |  |  |
| NEGRUȚIU                       |                  | ENIKŐ-GYÖNGYI | 1                        | 07.03.1972          | Loc. Tamaseu, Nr.54A, UAT. Tămășeu, Jud. Bihor | 1/2        | 114015, C1                      |                     | Convenție        | act notarial      | CONTR. DE DONATIE AUT. 1095 / 20.06.2022    | NEGRAU ANDREA-MONIKA | casatorita, bun propriu       |  |  |
| NEGRUT                         |                  | ENIKO-GYONGYI | 1                        |                     | Jud. neidentificat                             | 1/1        | C2                              |                     | Construire       | act administrativ | 3145 Adeverinta de constructii / 06.09.2022 | Primaria Tamaseu     | Lipsa CNP                     |  |  |

| 3. SARCINI / DEZMEMBRĂMINTE |                  |         |                     |                   |  |            |                                 |             |                |         |                 |            |
|-----------------------------|------------------|---------|---------------------|-------------------|--|------------|---------------------------------|-------------|----------------|---------|-----------------|------------|
| Titular                     |                  |         | Data nașterii / CUI | Domiciliu / Sediu | Tipul sarcinii sau al dezmembrămintelor dreptului de proprietate | Cota parte | Identificator entitate asociată | Act juridic |                |         | Valoare ipotecă | Tip monedă |
| Nume / Denumire             | Inițiala tatălui | Prenume |                     |                   |  |            |                                 | Tip act     | Nr. act / data | Emitent |                 |            |
| -                           | -                | -       | -                   | -                 | -  | -          | -                               | -           | -              | -       | -               | -          |

| 4. NOTĂRI, PROCESE, INTERDICȚII |         |                |         |                                 |
|---------------------------------|---------|----------------|---------|---------------------------------|
| Tipul notării                   | Tip act | Nr. act / data | Emitent | Identificator entitate asociată |
| -                               | -       | -              | -       | -                               |

| 5. OBSERVAȚII                    |                                |                 |
|----------------------------------|--------------------------------|-----------------|
| Imobil împrejmuit / neîmprejmuit | Imobil contestat / necontestat | Alte observații |
| Neîmprejmuit                     |                                |                 |



## REGISTRUL CADASTRAL AL IMOBILELOR

ANEXA Nr. 2

UAT Tămășeu  
Zonă cooperativizată (Co)

Sector cadastral nr. 114

| 1. DESCRIEREA IMOBILULUI |  |                 |        |                    |                          |          |           |             |                     |                   |                           |                      |                      |              |          |                         |
|--------------------------|--|-----------------|--------|--------------------|--------------------------|----------|-----------|-------------|---------------------|-------------------|---------------------------|----------------------|----------------------|--------------|----------|-------------------------|
| DATE TEREN               |  |                 |        |                    |                          |          |           |             |                     |                   | DATE CONSTRUCȚII          |                      |                      |              |          |                         |
| Identificator teren      | Adresă imobil  | Număr cadastral | Nr. CF | Suprafața măsurată | Intravilan / extra.(I/E) | Nr. top. | Nr. tarla | Nr. parcelă | Categorie folosință | Suprafață parcelă | Identificator construcție | Cod grupă destinație | Suprafața construită | Nr. niveluri | Nr. CF   | Constr. cu acte (DA/NU) |
| 114016                   | Intravilan, Loc. Tamaseu, UAT. Tămășeu, Jud. Bihor; (Tarla: -, Parcela: -) |                 | 55535  | 838                | I                        |          |           |             | CC                  | 838               | 1                         | CL                   | 116                  | 1            | 55535-C1 | DA                      |

| 2. PROPRIETATEA / POSESIA      |                  |               |                          |                     |  |            |                                 |                     |                  |              |   |                      |                               |
|--------------------------------|------------------|---------------|--------------------------|---------------------|--|------------|---------------------------------|---------------------|------------------|--------------|---|----------------------|-------------------------------|
| Titularul dreptului / posesiei |                  |               | Proprietar=1 / Posesor=0 | Data nașterii / CUI | Domiciliu / Sediu                              | Cota parte | Identificator entitate asociată | Cotă parte teren UI | Mod de dobândire | Act juridic  |   |                      | Obs. privitoare la proprietar |
| Nume / Denumire                | Inițiala tatălui | Prenume       |                          |                     |  |            |                                 |                     |                  | Tip act      | Nr. act / data                            | Emitent              |                               |
| NEGRUȚIU                       |                  | ENIKŐ-GYÖNGYI | 1                        | 07.03.1972          | Loc. Tamaseu, Nr.54A, UAT. Tămășeu, Jud. Bihor | 1/2        | 114016, C1                      |                     | Succesiune       | act notarial | C.M. Nr. 50 DIN DOS. 41/2022 / 20.06.2022 | NEGRAU ANDREA-MONIKA | fiica                         |
| NEGRUȚIU                       |                  | ENIKŐ-GYÖNGYI | 1                        | 07.03.1972          | Loc. Tamaseu, Nr.54A, UAT. Tămășeu, Jud. Bihor | 1/2        | 114016, C1                      |                     | Convenție        | act notarial | CONTR. DE DONATIE AUT. 1095 / 20.06.2022  | NEGRAU ANDREA-MONIKA | casatorita, bun propriu       |

| 3. SARCINI / DEZMEMBRĂMINTE |                  |         |                     |                   |  |            |                                 |             |                |         |                 |            |   |
|-----------------------------|------------------|---------|---------------------|-------------------|--|------------|---------------------------------|-------------|----------------|---------|-----------------|------------|---|
| Titular                     |                  |         | Data nașterii / CUI | Domiciliu / Sediu | Tipul sarcinii sau al dezmembrămintelor dreptului de proprietate | Cota parte | Identificator entitate asociată | Act juridic |                |         | Valoare ipotecă | Tip monedă |   |
| Nume / Denumire             | Inițiala tatălui | Prenume |                     |                   |  |            |                                 | Tip act     | Nr. act / data | Emitent |                 |            |   |
| -                           | -                | -       | -                   | -                 | -  | -          | -                               | -           | -              | -       | -               | -          | - |

| 4. NOTĂRI, PROCESE, INTERDICȚII |         |              |         |                                 |
|---------------------------------|---------|--------------|---------|---------------------------------|
| Tipul notării                   | Tip act | Nr. act/data | Emitent | Identificator entitate asociată |
| -                               | -       | -            | -       | -                               |

| 5. OBSERVAȚII                   |                               |                 |
|---------------------------------|-------------------------------|-----------------|
| Imobil împrejmuit/ neîmprejmuit | Imobil contestat/ necontestat | Alte observații |
| Neîmprejmuit                    |                               |                 |



## REGISTRUL CADASTRAL AL IMOBILELOR

ANEXA Nr. 2

UAT Tămășeu  
Zonă cooperativizată (Co)

Sector cadastral nr. 114

| 1. DESCRIEREA IMOBILULUI |  |                 |        |                    |                          |          |           |             |                     |                   |                           |                      |                      |              |        |                         |
|--------------------------|--|-----------------|--------|--------------------|--------------------------|----------|-----------|-------------|---------------------|-------------------|---------------------------|----------------------|----------------------|--------------|--------|-------------------------|
| DATE TEREN               |  |                 |        |                    |                          |          |           |             |                     |                   | DATE CONSTRUCȚII          |                      |                      |              |        |                         |
| Identificator teren      | Adresă imobil  | Număr cadastral | Nr. CF | Suprafața măsurată | Intravilan / extra.(I/E) | Nr. top. | Nr. tarla | Nr. parcelă | Categorie folosință | Suprafață parcelă | Identificator construcție | Cod grupă destinație | Suprafața construită | Nr. niveluri | Nr. CF | Constr. cu acte (DA/NU) |
| 114017                   | Intravilan, Loc. Tamaseu, UAT. Tămășeu, Jud. Bihor; (Tarla: -, Parcela: -) |                 | 55685  | 600                | I                        |          |           |             | CC                  | 600               |                           |                      |                      |              |        |                         |

| 2. PROPRIETATEA / POSESIA      |                  |         |                          |                     |   |            |                                 |                     |                  |                   |                                      |                         |                               |
|--------------------------------|------------------|---------|--------------------------|---------------------|---|------------|---------------------------------|---------------------|------------------|-------------------|--------------------------------------|-------------------------|-------------------------------|
| Titularul dreptului / posesiei |                  |         | Proprietar=1 / Posesor=0 | Data nașterii / CUI | Domiciliu / Sediu   | Cota parte | Identificator entitate asociată | Cotă parte teren UI | Mod de dobândire | Act juridic       |                                      |                         | Obs. privitoare la proprietar |
| Nume / Denumire                | Inițiala tatălui | Prenume |                          |                     |   |            |                                 |                     |                  | Tip act           | Nr. act / data                       | Emitent                 |                               |
| TOTH                           |                  | KÁLMÁN  | 1                        | 06.04.1984          | Loc. Tamaseu, Nr.71, UAT. Tămășeu, Jud. Bihor                                       | 1/1        | 114017                          |                     | Convenție        | act administrativ | ACT DE ALIPIRE AUT. 161 / 05.07.2021 | NP NEGRAU ANDREA-MONIKA | și soția                      |
| TOTH                           |                  | ERMIDA  | 1                        | 07.12.1997          | Loc. Marghita, Al. INFRATIRII, Nr.8, Bl. RA4, Et.1, Ap.8, UAT. Marghita, Jud. Bihor |            |                                 |                     |                  |                   |                                      |                         |                               |

| 3. SARCINI / DEZMEMBRĂMINTE |                  |         |                     |                   |  |            |                                 |             |                |         |                 |            |   |
|-----------------------------|------------------|---------|---------------------|-------------------|--|------------|---------------------------------|-------------|----------------|---------|-----------------|------------|---|
| Titular                     |                  |         | Data nașterii / CUI | Domiciliu / Sediu | Tipul sarcinii sau al dezmembrămintelor dreptului de proprietate | Cota parte | Identificator entitate asociată | Act juridic |                |         | Valoare ipotecă | Tip monedă |   |
| Nume / Denumire             | Inițiala tatălui | Prenume |                     |                   |  |            |                                 | Tip act     | Nr. act / data | Emitent |                 |            |   |
| -                           | -                | -       | -                   | -                 | -  | -          | -                               | -           | -              | -       | -               | -          | - |

| 4. NOTĂRI, PROCESE, INTERDICȚII |         |               |         |                                 |
|---------------------------------|---------|---------------|---------|---------------------------------|
| Tipul notării                   | Tip act | Nr. act/ data | Emitent | Identificator entitate asociată |
| -                               | -       | -             | -       | -                               |

| 5. OBSERVAȚII                   |                               |                 |
|---------------------------------|-------------------------------|-----------------|
| Imobil împrejmuit/ neîmprejmuit | Imobil contestat/ necontestat | Alte observații |
| Împrejmuit                      |                               |                 |



## REGISTRUL CADASTRAL AL IMOBILELOR

ANEXA Nr. 2

UAT Tămășeu  
Zonă cooperativizată (Co)

Sector cadastral nr. 114

| 1. DESCRIEREA IMOBILULUI |  |                 |        |                    |                          |          |           |             |                     |                   |                           |                      |                      |              |          |                         |
|--------------------------|--|-----------------|--------|--------------------|--------------------------|----------|-----------|-------------|---------------------|-------------------|---------------------------|----------------------|----------------------|--------------|----------|-------------------------|
| DATE TEREN               |  |                 |        |                    |                          |          |           |             |                     |                   | DATE CONSTRUCȚII          |                      |                      |              |          |                         |
| Identificator teren      | Adresă imobil  | Număr cadastral | Nr. CF | Suprafața măsurată | Intravilan / extra.(I/E) | Nr. top. | Nr. tarla | Nr. parcelă | Categorie folosință | Suprafață parcelă | Identificator construcție | Cod grupă destinație | Suprafața construită | Nr. niveluri | Nr. CF   | Constr. cu acte (DA/NU) |
| 114018                   | Intravilan, Loc. Tamaseu, UAT. Tămășeu, Jud. Bihor; (Tarla: -, Parcela: -) |                 | 50092  | 2226               | I                        | 181, 182 |           |             | CC                  | 580               | 1                         | CL                   | 84                   | 1            | 50092-C1 | DA                      |
|                          |  |                 |        |                    | I                        | 181, 182 |           |             | A                   | 1646              | 2                         | CA                   | 69                   | 1            |          | DA                      |
|                          |  |                 |        |                    |                          |          |           |             |                     |                   | 3                         | CA                   | 64                   | 1            |          | DA                      |

| 2. PROPRIETATEA / POSESIA      |                  |            |                          |                     |                    |            |                                 |                     |                  |                   |  |                         |                               |
|--------------------------------|------------------|------------|--------------------------|---------------------|--------------------|------------|---------------------------------|---------------------|------------------|-------------------|--|-------------------------|-------------------------------|
| Titularul dreptului / posesiei |                  |            | Proprietar=1 / Posesor=0 | Data nașterii / CUI | Domiciliu / Sediul | Cota parte | Identificator entitate asociată | Cotă parte teren UI | Mod de dobândire | Act juridic       |  |                         | Obs. privitoare la proprietar |
| Nume / Denumire                | Inițiala tatălui | Prenume    |                          |                     |                    |            |                                 |                     |                  | Tip act           | Nr. act / data                               | Emitent                 |                               |
| NAGY                           |                  | ANITA EDIT | 1                        |                     | Jud. neidentificat | 1/1        | 114018, C1                      |                     | Convenție        | act notarial      | 856 / 22.09.2003                             | bnp Nicoleta Livia Baci | minoră                        |
| NAGY                           |                  | EDIT ANA   | 1                        |                     | Jud. neidentificat | 1/1        | C2, C3                          |                     | Construire       | act administrativ | 3145, Adeverinta de constructii / 06.09.2022 | Primaria Tamaseu        | Lipsa CNP                     |

| 3. SARCINI / DEZMEMBRĂMINTE |                  |          |                     |                    |  |            |                                 |              |                  |         |                 |            |
|-----------------------------|------------------|----------|---------------------|--------------------|--|------------|---------------------------------|--------------|------------------|---------|-----------------|------------|
| Titular                     |                  |          | Data nașterii / CUI | Domiciliu / Sediul | Tipul sarcinii sau al dezmembrămintelor dreptului de proprietate | Cota parte | Identificator entitate asociată | Act juridic  |                  |         | Valoare ipotecă | Tip monedă |
| Nume / Denumire             | Inițiala tatălui | Prenume  |                     |                    |  |            |                                 | Tip act      | Nr. act / data   | Emitent |                 |            |
| NAGY                        |                  | EDIT ANA |                     | Jud. neidentificat | Uzufruct viager  | 1/1        | 114018, C1                      | act notarial | 856 / 22.09.2003 | BNP     |                 |            |

| 4. NOTĂRI, PROCESE, INTERDICȚII |         |                |         |                                 |
|---------------------------------|---------|----------------|---------|---------------------------------|
| Tipul notării                   | Tip act | Nr. act / data | Emitent | Identificator entitate asociată |
| -                               | -       | -              | -       | -                               |

| 5. OBSERVAȚII                    |                                |                 |
|----------------------------------|--------------------------------|-----------------|
| Imobil împrejmuit / neîmprejmuit | Imobil contestat / necontestat | Alte observații |
| Împrejmuit                       |                                |                 |



## REGISTRUL CADASTRAL AL IMOBILELOR

ANEXA Nr. 2

UAT Tămășeu  
Zonă cooperativizată (Co)

Sector cadastral nr. 114

| 1. DESCRIEREA IMOBILULUI |   |                 |        |                    |                          |          |           |             |                     |                   |                           |                      |                      |              |          |                         |
|--------------------------|---|-----------------|--------|--------------------|--------------------------|----------|-----------|-------------|---------------------|-------------------|---------------------------|----------------------|----------------------|--------------|----------|-------------------------|
| DATE TEREN               |   |                 |        |                    |                          |          |           |             |                     | DATE CONSTRUCȚII  |                           |                      |                      |              |          |                         |
| Identificator teren      | Adresă imobil   | Număr cadastral | Nr. CF | Suprafața măsurată | Intravilan / extra.(I/E) | Nr. top. | Nr. tarla | Nr. parcelă | Categorie folosință | Suprafață parcelă | Identificator construcție | Cod grupă destinație | Suprafața construită | Nr. niveluri | Nr. CF   | Constr. cu acte (DA/NU) |
| 114019                   | Intravilan, Loc. Tamaseu, Nr.52, UAT. Tămășeu, Jud. Bihor; (Tarla: -, Parcela: -) |                 | 56002  | 2294               | I                        | 183, 184 |           |             | CC                  | 953               | 1                         | CL                   | 169                  | 1            | 56002-C1 | DA                      |
|                          |   |                 |        |                    | I                        | 183, 184 |           |             | A                   | 1341              | 2                         | CA                   | 57                   | 1            | 56002-C2 | DA                      |
|                          |   |                 |        |                    |                          |          |           |             |                     |                   | 3                         | CA                   | 56                   | 1            | 56002-C3 | DA                      |

| 2. PROPRIETATEA / POSESIA      |                  |         |                          |                     |                    |            |                                 |                     |                  |                   |                             |                |                               |
|--------------------------------|------------------|---------|--------------------------|---------------------|--------------------|------------|---------------------------------|---------------------|------------------|-------------------|-----------------------------|----------------|-------------------------------|
| Titularul dreptului / posesiei |                  |         | Proprietar=1 / Posesor=0 | Data nașterii / CUI | Domiciliu / Sediul | Cota parte | Identificator entitate asociată | Cotă parte teren UI | Mod de dobândire | Act juridic       |                             |                | Obs. privitoare la proprietar |
| Nume / Denumire                | Inițiala tatălui | Prenume |                          |                     |                    |            |                                 |                     |                  | Tip act           | Nr. act / data              | Emitent        |                               |
| SZ. TOTH                       |                  | SANDOR  | 1                        |                     | Jud. neidentificat | 1/1        | 114019                          |                     | Reconstituire    | act administrativ | TP 636 Tamaseu / 26.10.1994 | CJPSDPAT Bihor | Lipsa CNP                     |
| SZ. TOTH                       |                  | SANDOR  | 1                        |                     | Jud. neidentificat | 1/1        | C1, C2, C3                      |                     | Construire       | act administrativ | TP 636 Tamaseu / 26.10.1994 | CJPSDPAT Bihor | Lipsa CNP                     |

| 3. SARCINI / DEZMEMBRĂMINTE |                  |         |                     |                    |  |            |                                 |             |                |         |                 |            |
|-----------------------------|------------------|---------|---------------------|--------------------|--|------------|---------------------------------|-------------|----------------|---------|-----------------|------------|
| Titular                     |                  |         | Data nașterii / CUI | Domiciliu / Sediul | Tipul sarcinii sau al dezmembrămintelor dreptului de proprietate | Cota parte | Identificator entitate asociată | Act juridic |                |         | Valoare ipotecă | Tip monedă |
| Nume / Denumire             | Inițiala tatălui | Prenume |                     |                    |  |            |                                 | Tip act     | Nr. act / data | Emitent |                 |            |
| -                           | -                | -       | -                   | -                  | -  | -          | -                               | -           | -              | -       | -               | -          |

| 4. NOTĂRI, PROCESE, INTERDICȚII |         |                |         |                                 |
|---------------------------------|---------|----------------|---------|---------------------------------|
| Tipul notării                   | Tip act | Nr. act / data | Emitent | Identificator entitate asociată |
| -                               | -       | -              | -       | -                               |

| 5. OBSERVAȚII                    |                                |                 |
|----------------------------------|--------------------------------|-----------------|
| Imobil împrejmuit / neîmprejmuit | Imobil contestat / necontestat | Alte observații |
| Împrejmuit                       |                                |                 |



## REGISTRUL CADASTRAL AL IMOBILELOR

ANEXA Nr. 2

UAT Tămășeu

Zonă cooperativizată (Co)

Sector cadastral nr. 114

| 1. DESCRIEREA IMOBILULUI |   |                 |             |                    |                          |          |           |             |                     |                   |                           |                      |                      |              |        |                         |
|--------------------------|---|-----------------|-------------|--------------------|--------------------------|----------|-----------|-------------|---------------------|-------------------|---------------------------|----------------------|----------------------|--------------|--------|-------------------------|
| DATE TEREN               |   |                 |             |                    |                          |          |           |             |                     | DATE CONSTRUCȚII  |                           |                      |                      |              |        |                         |
| Identificator teren      | Adresă imobil   | Număr cadastral | Nr. CF      | Suprafața măsurată | Intravilan / extra.(I/E) | Nr. top. | Nr. tarla | Nr. parcelă | Categorie folosință | Suprafață parcelă | Identificator construcție | Cod grupă destinație | Suprafața construită | Nr. niveluri | Nr. CF | Constr. cu acte (DA/NU) |
| 114020                   | Intravilan, Loc. Tamaseu, Nr.51, UAT. Tămășeu, Jud. Bihor; (Tarla: -, Parcela: -) |                 | 776 Tamaseu | 1193               | I                        | 185, 186 |           |             | CC                  | 700               | 1                         | CL                   | 89                   | 1            |        | DA                      |
|                          |   |                 |             |                    | I                        | 185, 186 |           |             | A                   | 493               | 2                         | CA                   | 98                   | 1            |        | DA                      |

| 2. PROPRIETATEA / POSESIA      |                  |           |                          |                     |   |            |                                 |                     |                  |              |   |                   |                               |  |  |
|--------------------------------|------------------|-----------|--------------------------|---------------------|---|------------|---------------------------------|---------------------|------------------|--------------|---|-------------------|-------------------------------|--|--|
| Titularul dreptului / posesiei |                  |           | Proprietar=1 / Posesor=0 | Data nașterii / CUI | Domiciliu / Sediu   | Cota parte | Identificator entitate asociată | Cotă parte teren UI | Mod de dobândire | Act juridic  |   |                   | Obs. privitoare la proprietar |  |  |
| Nume / Denumire                | Inițiala tatălui | Prenume   |                          |                     |   |            |                                 |                     |                  | Tip act      | Nr. act / data  | Emitent           |                               |  |  |
| SZABO                          |                  | JOLAN-EVA | 1                        | 06.02.1944          | Loc. Tamaseu, Nr.51, UAT. Tămășeu, Jud. Bihor               | 2/8        | 114020, C1, C2                  |                     | Succesiune       | act notarial | 70, Certificat suplimentar de mostenitor / 20.08.2013 | BNP Bodea Floarea |                               |  |  |
| SZABO                          |                  | KAROLY    | 1                        | 24.11.1964          | Loc. Oradea, Str. Scoalelor, Nr.13, UAT. Oradea, Jud. Bihor | 3/8        | 114020, C1, C2                  |                     | Succesiune       | act notarial | 70, Certificat suplimentar de mostenitor / 20.08.2013 | BNP Bodea Floarea |                               |  |  |
| SZABO                          |                  | GABOR     | 1                        | 07.03.1969          | Loc. Tamaseu, Nr.55, UAT. Tămășeu, Jud. Bihor               | 3/8        | 114020, C1, C2                  |                     | Succesiune       | act notarial | 70, Certificat suplimentar de mostenitor / 20.08.2013 | BNP Bodea Floarea |                               |  |  |

| 3. SARCINI / DEZMEMBRĂMINTE |                  |         |                     |                   |  |            |                                 |             |                |         |                 |            |
|-----------------------------|------------------|---------|---------------------|-------------------|--|------------|---------------------------------|-------------|----------------|---------|-----------------|------------|
| Titular                     |                  |         | Data nașterii / CUI | Domiciliu / Sediu | Tipul sarcinii sau al dezmembrămintelor dreptului de proprietate | Cota parte | Identificator entitate asociată | Act juridic |                |         | Valoare ipotecă | Tip monedă |
| Nume / Denumire             | Inițiala tatălui | Prenume |                     |                   |  |            |                                 | Tip act     | Nr. act / data | Emitent |                 |            |
| -                           | -                | -       | -                   | -                 | -  | -          | -                               | -           | -              | -       | -               | -          |

| 4. NOTĂRI, PROCESE, INTERDICȚII |         |               |         |                                 |
|---------------------------------|---------|---------------|---------|---------------------------------|
| Tipul notării                   | Tip act | Nr. act/ data | Emitent | Identificator entitate asociată |
| -                               | -       | -             | -       | -                               |

| 5. OBSERVAȚII                   |                               |                 |
|---------------------------------|-------------------------------|-----------------|
| Imobil împrejmuit/ neîmprejmuit | Imobil contestat/ necontestat | Alte observații |
| Neîmprejmuit                    |                               |                 |



## REGISTRUL CADASTRAL AL IMOBILELOR

ANEXA Nr. 2

UAT Tămășeu

Zonă cooperativizată (Co)

Sector cadastral nr. 114

| 1. DESCRIEREA IMOBILULUI |   |                 |             |                    |                          |          |           |             |                     |                   |                           |                      |                      |              |        |                         |
|--------------------------|---|-----------------|-------------|--------------------|--------------------------|----------|-----------|-------------|---------------------|-------------------|---------------------------|----------------------|----------------------|--------------|--------|-------------------------|
| DATE TEREN               |   |                 |             |                    |                          |          |           |             |                     |                   | DATE CONSTRUCȚII          |                      |                      |              |        |                         |
| Identificator teren      | Adresă imobil   | Număr cadastral | Nr. CF      | Suprafața măsurată | Intravilan / extra.(I/E) | Nr. top. | Nr. tarla | Nr. parcelă | Categorie folosință | Suprafață parcelă | Identificator construcție | Cod grupă destinație | Suprafața construită | Nr. niveluri | Nr. CF | Constr. cu acte (DA/NU) |
| 114021                   | Intravilan, Loc. Tamaseu, Nr.50, UAT. Tămășeu, Jud. Bihor; (Tarla: -, Parcela: -) |                 | 259 Tamaseu | 1389               | I                        | 187, 188 |           |             | CC                  | 660               | 1                         | CL                   | 41                   | 1            |        | DA                      |
|                          |   |                 |             |                    | I                        | 187, 188 |           |             | A                   | 729               | 2                         | CA                   | 32                   | 1            |        | DA                      |
|                          |   |                 |             |                    |                          |          |           |             |                     |                   | 3                         | CA                   | 22                   | 1            |        | DA                      |

| 2. PROPRIETATEA / POSESIA      |                  |         |                          |                     |  |            |                                 |                     |                  |                   |  |                          |                               |  |  |
|--------------------------------|------------------|---------|--------------------------|---------------------|--|------------|---------------------------------|---------------------|------------------|-------------------|--|--------------------------|-------------------------------|--|--|
| Titularul dreptului / posesiei |                  |         | Proprietar=1 / Posesor=0 | Data nașterii / CUI | Domiciliu / Sediu                      | Cota parte | Identificator entitate asociată | Cotă parte teren UI | Mod de dobândire | Act juridic       |  |                          | Obs. privitoare la proprietar |  |  |
| Nume / Denumire                | Inițiala tatălui | Prenume |                          |                     |  |            |                                 |                     |                  | Tip act           | Nr. act / data                               | Emitent                  |                               |  |  |
| SEBESTYEN                      |                  | IRMA    | 1                        |                     | Loc. Tamaseu, UAT. Tămășeu, Jud. Bihor | 1/1        | 114021                          |                     | Reconstituire    | act administrativ | 648, Titlu de proprietate / 27.10.1994       | CJPSPAT BIHOR            | Lipsa CNP                     |  |  |
| SEBESTYEN                      |                  | IRMA    | 1                        |                     | Jud. neidentificat                     | 1/1        | C1, C2, C3                      |                     | Construire       | act administrativ | 3145, Adeverinta de constructii / 06.09.2022 | Primaria Comunei Tamaseu | lipsa CNP                     |  |  |

| 3. SARCINI / DEZMEMBRĂMINTE |                  |         |                     |                   |  |            |                                 |             |                |         |                 |            |
|-----------------------------|------------------|---------|---------------------|-------------------|--|------------|---------------------------------|-------------|----------------|---------|-----------------|------------|
| Titular                     |                  |         | Data nașterii / CUI | Domiciliu / Sediu | Tipul sarcinii sau al dezmembrămintelor dreptului de proprietate | Cota parte | Identificator entitate asociată | Act juridic |                |         | Valoare ipotecă | Tip monedă |
| Nume / Denumire             | Inițiala tatălui | Prenume |                     |                   |  |            |                                 | Tip act     | Nr. act / data | Emitent |                 |            |
| -                           | -                | -       | -                   | -                 | -  | -          | -                               | -           | -              | -       | -               | -          |

| 4. NOTĂRI, PROCESE, INTERDICȚII |         |                |         |                                 |
|---------------------------------|---------|----------------|---------|---------------------------------|
| Tipul notării                   | Tip act | Nr. act / data | Emitent | Identificator entitate asociată |
| -                               | -       | -              | -       | -                               |

| 5. OBSERVAȚII                    |                                |                 |
|----------------------------------|--------------------------------|-----------------|
| Imobil împrejmuit / neîmprejmuit | Imobil contestat / necontestat | Alte observații |
| Împrejmuit                       |                                |                 |





## REGISTRUL CADASTRAL AL IMOBILELOR

ANEXA Nr. 2

UAT Tămășeu

Zonă cooperativizată (Co)

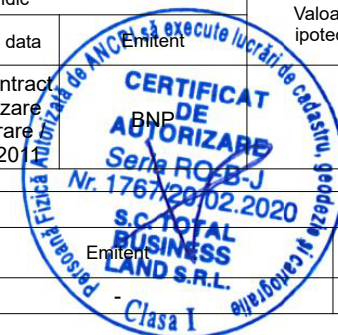
Sector cadastral nr. 114

| 1. DESCRIEREA IMOBILULUI |   |                 |            |                    |                          |          |           |             |                     |                   |                           |                      |                      |              |        |                         |
|--------------------------|---|-----------------|------------|--------------------|--------------------------|----------|-----------|-------------|---------------------|-------------------|---------------------------|----------------------|----------------------|--------------|--------|-------------------------|
| DATE TEREN               |   |                 |            |                    |                          |          |           |             |                     | DATE CONSTRUCȚII  |                           |                      |                      |              |        |                         |
| Identificator teren      | Adresă imobil   | Număr cadastral | Nr. CF     | Suprafața măsurată | Intravilan / extra.(I/E) | Nr. top. | Nr. tarla | Nr. parcelă | Categorie folosință | Suprafață parcelă | Identificator construcție | Cod grupă destinație | Suprafața construită | Nr. niveluri | Nr. CF | Constr. cu acte (DA/NU) |
| 114022                   | Intravilan, Loc. Tamaseu, Nr.49, UAT. Tămășeu, Jud. Bihor; (Tarla: -, Parcela: -) |                 | 46 Tamaseu | 1763               | I                        | 189, 190 |           |             | CC                  | 950               | 1                         | CL                   | 102                  | 1            |        | DA                      |
|                          |   |                 |            |                    | I                        | 189, 190 |           | A           | 813                 | 2                 | CA                        | 62                   | 1                    |              | DA     |                         |

| 2. PROPRIETATEA / POSESIA      |                  |         |                          |                     |                    |            |                                 |                     |                  |                   |   |                          |                               |
|--------------------------------|------------------|---------|--------------------------|---------------------|--------------------|------------|---------------------------------|---------------------|------------------|-------------------|---|--------------------------|-------------------------------|
| Titularul dreptului / posesiei |                  |         | Proprietar=1 / Posesor=0 | Data nașterii / CUI | Domiciliu / Sediul | Cota parte | Identificator entitate asociată | Cotă parte teren UI | Mod de dobândire | Act juridic       |   |                          | Obs. privitoare la proprietar |
| Nume / Denumire                | Inițiala tatălui | Prenume |                          |                     |                    |            |                                 |                     |                  | Tip act           | Nr. act / data                                  | Emitent                  |                               |
| TOTH                           |                  | LAJOS   | 1                        |                     | Jud. neidentificat | 1/4        | 114022                          |                     | Succesiune       | act notarial      | 28, Certificat de mostenitor / 15.04.2009       | BNP Bodea Elisabeta B    | Lipsa CNP, Fiu                |
| TOTH                           |                  | LAJOS   | 1                        |                     | Jud. neidentificat | 1/4        | 114022                          |                     | Convenție        | act notarial      | 390, Act de partaj / 15.04.2009                 | BNP Bodea Floarea        | Lipsa CNP                     |
| TOTH                           |                  | LAJOS   | 1                        |                     | Jud. neidentificat | 1/4        | 114022                          |                     | Convenție        | act notarial      | 437, Cumparare / 21.04.2009                     | BNP Bodea Floarea        | Lipsa CNP, Cas. cu            |
| TOTH                           |                  | ILEANA  | 1                        | Jud. neidentificat  | Lipsa CNP          |            |                                 |                     |                  |                   |   |                          |                               |
| TOTH                           |                  | LAJOS   | 1                        |                     | Jud. neidentificat | 1/4        | 114022                          |                     | Convenție        | act notarial      | 426, Contract de vanzare cumparare / 04.04.2011 | BNP Bodea Floarea        | Lipsa CNP, Si sotia           |
| TOTH                           |                  | ILEANA  | 1                        | Jud. neidentificat  | Lipsa CNP          |            |                                 |                     |                  |                   |   |                          |                               |
| TOTH                           |                  | LAJOS   | 1                        |                     | Jud. neidentificat | 1/1        | C1, C2                          |                     | Construire       | act administrativ | 3145, Adeverinta de constructii / 06.09.2022    | Primaria Comunei Tamaseu | lipsa CNP                     |
| TOTH                           |                  | ILEANA  | 1                        | Jud. neidentificat  | lipsa CNP          |            |                                 |                     |                  |                   |   |                          |                               |

| 3. SARCINI / DEZMEMBRĂMINTE |                  |         |                     |                    |  |            |                                 |              |   |         |                 |            |  |
|-----------------------------|------------------|---------|---------------------|--------------------|--|------------|---------------------------------|--------------|---|---------|-----------------|------------|--|
| Titular                     |                  |         | Data nașterii / CUI | Domiciliu / Sediul | Tipul sarcinii sau al dezmembrămintelor dreptului de proprietate | Cota parte | Identificator entitate asociată | Act juridic  |   |         | Valoare ipotecă | Tip monedă |  |
| Nume / Denumire             | Inițiala tatălui | Prenume |                     |                    |  |            |                                 | Tip act      | Nr. act / data                                  | Emitent |                 |            |  |
| TOTH                        |                  | MARGIT  |                     | Jud. neidentificat | Uzufruct viager  | 1/4        | 114022                          | act notarial | 437, Contract de vanzare cumparare / 04.04.2011 | BNP     |                 |            |  |

| 4. NOTĂRI, PROCESE, INTERDICȚII |         |                |         |                                 |
|---------------------------------|---------|----------------|---------|---------------------------------|
| Tipul notării                   | Tip act | Nr. act / data | Emitent | Identificator entitate asociată |
| -                               | -       | -              | -       | -                               |



**5. OBSERVAȚII**

| Imobil împrejmuit/<br>neîmprejmuit | Imobil contestat/<br>necontestat | Alte observații |
|------------------------------------|----------------------------------|-----------------|
| Împrejmuit                         |                                  |                 |



## REGISTRUL CADASTRAL AL IMOBILELOR

ANEXA Nr. 2

UAT Tămășeu

Zonă cooperativizată (Co)


Sector cadastral nr. 114

| 1. DESCRIEREA IMOBILULUI |   |                 |        |                    |                          |          |           |             |                     |                   |                           |                      |                      |              |          |                         |
|--------------------------|---|-----------------|--------|--------------------|--------------------------|----------|-----------|-------------|---------------------|-------------------|---------------------------|----------------------|----------------------|--------------|----------|-------------------------|
| DATE TEREN               |   |                 |        |                    |                          |          |           |             |                     | DATE CONSTRUCȚII  |                           |                      |                      |              |          |                         |
| Identificator teren      | Adresă imobil   | Număr cadastral | Nr. CF | Suprafața măsurată | Intravilan / extra.(I/E) | Nr. top. | Nr. tarla | Nr. parcelă | Categorie folosință | Suprafață parcelă | Identificator construcție | Cod grupă destinație | Suprafața construită | Nr. niveluri | Nr. CF   | Constr. cu acte (DA/NU) |
| 114023                   | Intravilan, Loc. Tamaseu, Nr.48, UAT. Tămășeu, Jud. Bihor; (Tarla: -, Parcela: -) |                 | 51372  | 1687               | I                        | 191, 192 |           |             | CC                  | 957               | 1                         | CA                   | 20                   | 1            | 51372-C1 | NU                      |
|                          |   |                 |        |                    | I                        | 191, 192 |           |             | A                   | 730               | 6                         | CL                   | 194                  | 2            | 51372-C6 | DA                      |

| 2. PROPRIETATEA / POSESIA      |                  |           |                          |                     |   |            |                                 |                     |                  |              |   |                            |                               |
|--------------------------------|------------------|-----------|--------------------------|---------------------|---|------------|---------------------------------|---------------------|------------------|--------------|---|----------------------------|-------------------------------|
| Titularul dreptului / posesiei |                  |           | Proprietar=1 / Posesor=0 | Data nașterii / CUI | Domiciliu / Sediul  | Cota parte | Identificator entitate asociată | Cotă parte teren UI | Mod de dobândire | Act juridic  |   |                            | Obs. privitoare la proprietar |
| Nume / Denumire                | Inițiala tatălui | Prenume   |                          |                     |   |            |                                 |                     |                  | Tip act      | Nr. act / data  | Emitent                    |                               |
| SZÜCS                          |                  | NOEMI-EVA | 1                        | 19.07.1974          | Loc. Oradea, Bdul. DACIA, Nr.116, Bl.B4, Sc.A, Et.7, Ap.32, UAT. Oradea, Jud. Bihor | 1/1        | 114023                          |                     | Convenție        | act notarial | Act de lichidare a regimului comunitatii legale de bunuri si partaj voluntar autentificat sub nr. 1970 / 09.11.2022 | Chindlea Ecaterina Lavinia | bun propriu                   |
| SZÜCS                          |                  | NOEMI-EVA | 1                        | 19.07.1974          | Loc. Oradea, Bdul. DACIA, Nr.116, Bl.B4, Sc.A, Et.7, Ap.32, UAT. Oradea, Jud. Bihor | 1/1        | C6                              |                     | Convenție        | act notarial | Act de lichidare a regimului comunitatii legale de bunuri si partaj voluntar autentificat sub nr. 1970 / 09.11.2022 | Chindlea Ecaterina Lavinia | bun propriu                   |

| 3. SARCINI / DEZMEMBRĂMINTE |                  |         |                     |                    |  |            |                                 |             |                |         |                 |            |
|-----------------------------|------------------|---------|---------------------|--------------------|--|------------|---------------------------------|-------------|----------------|---------|-----------------|------------|
| Titular                     |                  |         | Data nașterii / CUI | Domiciliu / Sediul | Tipul sarcinii sau al dezmembrămintelor dreptului de proprietate | Cota parte | Identificator entitate asociată | Act juridic |                |         | Valoare ipotecă | Tip monedă |
| Nume / Denumire             | Inițiala tatălui | Prenume |                     |                    |  |            |                                 | Tip act     | Nr. act / data | Emitent |                 |            |
| -                           | -                | -       | -                   | -                  | -  | -          | -                               | -           | -              | -       | -               | -          |

| 4. NOTĂRI, PROCESE, INTERDICȚII |         |               |                                 |
|---------------------------------|---------|---------------|---------------------------------|
| Tipul notării                   | Tip act | Nr. act/ data | Identificator entitate asociată |
| -                               | -       | -             | -                               |



| 5. OBSERVAȚII                      |                                  |  |
|------------------------------------|----------------------------------|--|
| Imobil împrejmuit/<br>neîmprejmuit | Imobil contestat/<br>necontestat | Alte observații  |
| Împrejmuit                         |                                  | TEREN ÎMPREJMUIT CU GARD DIN PLASA DE SARMA SI STILPI METALICI; TEREN ÎMPREJMUIT CU GARD DIN PLASA DE SARMA SI STILPI METALICI |



## REGISTRUL CADASTRAL AL IMOBILELOR

ANEXA Nr. 2

UAT Tămășeu  
Zonă cooperativizată (Co)

Sector cadastral nr. 114


| 1. DESCRIEREA IMOBILULUI |   |                 |        |                    |                          |          |           |             |                     |                   |                           |                      |                      |              |        |                         |
|--------------------------|---|-----------------|--------|--------------------|--------------------------|----------|-----------|-------------|---------------------|-------------------|---------------------------|----------------------|----------------------|--------------|--------|-------------------------|
| DATE TEREN               |   |                 |        |                    |                          |          |           |             |                     |                   | DATE CONSTRUCȚII          |                      |                      |              |        |                         |
| Identificator teren      | Adresă imobil   | Număr cadastral | Nr. CF | Suprafața măsurată | Intravilan / extra.(I/E) | Nr. top. | Nr. tarla | Nr. parcelă | Categorie folosință | Suprafață parcelă | Identificator construcție | Cod grupă destinație | Suprafața construită | Nr. niveluri | Nr. CF | Constr. cu acte (DA/NU) |
| 114024                   | Intravilan, Loc. Tamaseu, Nr.47, UAT. Tămășeu, Jud. Bihor; (Tarla: -, Parcela: -) |                 | 705    | 1628               | I                        | 193, 194 |           |             | CC                  | 900               | 1                         | CL                   | 128                  | 1            |        | DA                      |
|                          |   |                 |        |                    | I                        | 193, 194 |           |             | A                   | 728               | 2                         | CA                   | 53                   | 1            |        | DA                      |
|                          |   |                 |        |                    |                          |          |           |             |                     |                   | 3                         | CA                   | 67                   | 1            |        | DA                      |
|                          |   |                 |        |                    |                          |          |           |             |                     |                   | 4                         | CA                   | 70                   | 1            |        | DA                      |

| 2. PROPRIETATEA / POSESIA      |                  |              |                          |                     |  |            |                                 |                     |                  |                   |  |                      |   |
|--------------------------------|------------------|--------------|--------------------------|---------------------|--|------------|---------------------------------|---------------------|------------------|-------------------|--|----------------------|---|
| Titularul dreptului / posesiei |                  |              | Proprietar=1 / Posesor=0 | Data nașterii / CUI | Domiciliu / Sediu                        | Cota parte | Identificator entitate asociată | Cotă parte teren UI | Mod de dobândire | Act juridic       |  |                      | Obs. privitoare la proprietar             |
| Nume / Denumire                | Inițiala tatălui | Prenume      |                          |                     |  |            |                                 |                     |                  | Tip act           | Nr. act / data                               | Emitent              |   |
| TOTH                           |                  | ETELCA       | 1                        |                     | Jud. neidentificat                       | 1/1        | 114024                          |                     | Succesiune       | act notarial      | 71, Contract de mostenitor / 08.07.2003      | BNP Teodos D. Dvajan | Proprietar decedat. Seria D.10 Nr. 373931 |
| TOTH                           |                  | ETELCA       | 1                        |                     | Jud. neidentificat                       | 2/4        | C1                              |                     | Succesiune       | act notarial      | 71, Certificat de mostenitor / 08.07.2003    | BNP Teodos D. Drajan | Proprietar decedat. Seria D.10 Nr. 373931 |
| TORO                           |                  | CSILLA       | 1                        |                     | Jud. neidentificat                       | 1/4        | C1                              |                     | Succesiune       | act notarial      | 71, Certificat de mostenitor / 08.07.2003    | BNP Teodos D. Drajan | Lipsa CNP                                 |
| TOTH                           |                  | ZSOLT-VINEZE | 1                        |                     | Jud. neidentificat                       | 1/4        | C1                              |                     | Succesiune       | act notarial      | 71, Certificat de mostenitor / 08.07.2003    | BNP Teodos D. Drajan | Proprietar decedat. Seria D.11 Nr. 269785 |
| TOTH                           |                  | ETELCA       | 1                        |                     | Jud. neidentificat                       | 1/1        | C2, C3, C4                      |                     | Construire       | act administrativ | 3145, Adeverinta de constructie / 06.09.2022 | Primaria Tamaseu     | Proprietar decedat. Seria D.10 Nr.373931  |
| TORO                           |                  | CSILLA       | 1                        | Jud. neidentificat  | Lipsa CNP                                |            |                                 |                     |                  |                   |  |                      |   |
| TOTH                           |                  | ZSOLT-VINEZE | 1                        | Jud. neidentificat  | Proprietar decedat. Seria D.11 Nr.269785 |            |                                 |                     |                  |                   |  |                      |   |

| 3. SARCINI / DEZMEMBRĂMINTE |                  |         |                     |                   |  |            |                                 |             |                |         |                 |            |
|-----------------------------|------------------|---------|---------------------|-------------------|--|------------|---------------------------------|-------------|----------------|---------|-----------------|------------|
| Titular                     |                  |         | Data nașterii / CUI | Domiciliu / Sediu | Tipul sarcinii sau al dezmembrămintelor dreptului de proprietate | Cota parte | Identificator entitate asociată | Act juridic |                |         | Valoare ipotecă | Tip monedă |
| Nume / Denumire             | Inițiala tatălui | Prenume |                     |                   |  |            |                                 | Tip act     | Nr. act / data | Emitent |                 |            |
| -                           | -                | -       | -                   | -                 | -  | -          | -                               | -           | -              | -       | -               | -          |

| 4. NOTĂRI, PROCESE, INTERDICȚII |  |  |  |  |  |         |  |                |  |                                 |  |  |
|---------------------------------|--|--|--|--|--|---------|--|----------------|--|---------------------------------|--|--|
| Tipul notării                   |  |  |  |  |  | Tip act |  | Nr. act / data |  | Identificator entitate asociată |  |  |
| -                               |  |  |  |  |  | -       |  | -              |  | -                               |  |  |

| 5. OBSERVAȚII                    |  |  |  |                                |  |  |  |                 |  |  |  |
|----------------------------------|--|--|--|--------------------------------|--|--|--|-----------------|--|--|--|
| Imobil împrejmuit / neîmprejmuit |  |  |  | Imobil contestat / necontestat |  |  |  | Alte observații |  |  |  |
| Neîmprejmuit                     |  |  |  |                                |  |  |  |                 |  |  |  |



## REGISTRUL CADASTRAL AL IMOBILELOR

ANEXA Nr. 2

UAT Tămășeu  
Zonă cooperativizată (Co)

Sector cadastral nr. 114


| 1. DESCRIEREA IMOBILULUI |  |                 |             |                    |                          |          |           |             |                     |                   |                           |                      |                      |              |        |                         |
|--------------------------|--|-----------------|-------------|--------------------|--------------------------|----------|-----------|-------------|---------------------|-------------------|---------------------------|----------------------|----------------------|--------------|--------|-------------------------|
| DATE TEREN               |  |                 |             |                    |                          |          |           |             |                     |                   | DATE CONSTRUCȚII          |                      |                      |              |        |                         |
| Identificator teren      | Adresă imobil  | Număr cadastral | Nr. CF      | Suprafața măsurată | Intravilan / extra.(I/E) | Nr. top. | Nr. tarla | Nr. parcelă | Categorie folosință | Suprafață parcelă | Identificator construcție | Cod grupă destinație | Suprafața construită | Nr. niveluri | Nr. CF | Constr. cu acte (DA/NU) |
| 114025                   | Intravilan, Loc. Tamaseu, UAT. Tămășeu, Jud. Bihor; (Tarla: -, Parcela: -) |                 | 404 Tamaseu | 1734               | I                        | 195, 196 |           |             | CC                  | 930               | 1                         | CL                   | 159                  | 1            |        | DA                      |
|                          |  |                 |             |                    | I                        | 195, 196 |           |             | A                   | 804               | 2                         | CA                   | 108                  | 1            |        | DA                      |

| 2. PROPRIETATEA / POSESIA      |                  |                  |                          |                     |                     |            |                                 |                     |                  |                   |  |                     |                               |
|--------------------------------|------------------|------------------|--------------------------|---------------------|---------------------|------------|---------------------------------|---------------------|------------------|-------------------|--|---------------------|-------------------------------|
| Titularul dreptului / posesiei |                  |                  | Proprietar=1 / Posesor=0 | Data nașterii / CUI | Domiciliu / Sediul  | Cota parte | Identificator entitate asociată | Cotă parte teren UI | Mod de dobândire | Act juridic       |  |                     | Obs. privitoare la proprietar |
| Nume / Denumire                | Inițiala tatălui | Prenume          |                          |                     |                     |            |                                 |                     |                  | Tip act           | Nr. act / data                                 | Emitent             |                               |
| NAGY                           |                  | ALEXANDRU        | 1                        |                     | Jud. neidentificat  | 1/2        | C1                              |                     | Succesiune       | act administrativ | 1751, Certificat de moștenitor / 30.09.1983    | BNP                 | Lipsa CNP, Fiu                |
| NAGY                           |                  | SANDOR           | 1                        |                     | Jud. neidentificat  | 1/2        | 114025                          |                     | Reconstituire    | act administrativ | 598, Titlu de proprietate / 24.10.1994         | CJPSDPAT BIHOR      | Lipsa CNP                     |
| NAGY                           |                  | ALEXANDRU        | 1                        |                     | Jud. neidentificat  | 1/2        | C1                              |                     | Convenție        | act notarial      | 95, Contract de vânzare cumparare / 22.01.2007 | BNP Cristina Biuder | Lipsa CNP, Si sotia           |
| NAGY                           |                  | IULIANNA-ROZALIA | 1                        | Jud. neidentificat  | Lipsa CNP           |            |                                 |                     |                  |                   |  |                     |                               |
| NAGY                           |                  | ALEXANDRU        | 1                        |                     | Jud. neidentificat  | 1/2        | 114025                          |                     | Convenție        | act notarial      | 95, Contract de vânzare cumparare / 22.01.2007 | BNP Cristina Biuder | Lipsa CNP, Si sotia           |
| NAGY                           |                  | IULIANNA-ROZALIA | 1                        | Jud. neidentificat  | Lipsa CNP           |            |                                 |                     |                  |                   |  |                     |                               |
| NAGY                           |                  | IULIANNA-ROZALIA | 1                        |                     | Jud. neidentificat  | 1/1        | C2                              |                     | Construire       | act administrativ | 3145, Adeverinta de constructii / 06.09.2022   | Primaria Tamaseu    | Lipsa CNP                     |
| NAGY                           |                  | ALEXANDRU        | 1                        | Jud. neidentificat  | Lipsa CNP, Si sotia |            |                                 |                     |                  |                   |  |                     |                               |

| 3. SARCINI / DEZMEMBRĂMINTE |                  |         |                     |                    |  |            |                                 |             |                |         |                 |            |
|-----------------------------|------------------|---------|---------------------|--------------------|--|------------|---------------------------------|-------------|----------------|---------|-----------------|------------|
| Titular                     |                  |         | Data nașterii / CUI | Domiciliu / Sediul | Tipul sarcinii sau al dezmembrămintelor dreptului de proprietate | Cota parte | Identificator entitate asociată | Act juridic |                |         | Valoare ipotecă | Tip monedă |
| Nume / Denumire             | Inițiala tatălui | Prenume |                     |                    |  |            |                                 | Tip act     | Nr. act / data | Emitent |                 |            |
| -                           | -                | -       | -                   | -                  | -  | -          | -                               | -           | -              | -       | -               | -          |

| 4. NOTĂRI, PROCESE, INTERDICȚII |         |                |                                 |
|---------------------------------|---------|----------------|---------------------------------|
| Tipul notării                   | Tip act | Nr. act / data | Identificator entitate asociată |
| -                               | -       | -              | -                               |

| 5. OBSERVAȚII                    |                                |                 |
|----------------------------------|--------------------------------|-----------------|
| Imobil împrejmuit / neîmprejmuit | Imobil contestat / necontestat | Alte observații |
| Împrejmuit                       |                                |                 |



## REGISTRUL CADASTRAL AL IMOBILELOR

ANEXA Nr. 2

UAT Tămășeu  
Zonă cooperativizată (Co)

Sector cadastral nr. 114

| 1. DESCRIEREA IMOBILULUI |   |                 |        |                    |                          |          |           |             |                     |                   |                           |                      |                      |              |        |                         |
|--------------------------|---|-----------------|--------|--------------------|--------------------------|----------|-----------|-------------|---------------------|-------------------|---------------------------|----------------------|----------------------|--------------|--------|-------------------------|
| DATE TEREN               |   |                 |        |                    |                          |          |           |             |                     | DATE CONSTRUCȚII  |                           |                      |                      |              |        |                         |
| Identificator teren      | Adresă imobil   | Număr cadastral | Nr. CF | Suprafața măsurată | Intravilan / extra.(I/E) | Nr. top. | Nr. tarla | Nr. parcelă | Categorie folosință | Suprafață parcelă | Identificator construcție | Cod grupă destinație | Suprafața construită | Nr. niveluri | Nr. CF | Constr. cu acte (DA/NU) |
| 114026                   | Intravilan, Loc. Tamaseu, Nr.45, UAT. Tămășeu, Jud. Bihor; (Tarla: -, Parcela: -) |                 |        | 1662               | I                        | 197, 198 |           |             | CC                  | 780               | 1                         | CL                   | 168                  | 1            |        | DA                      |
|                          |   |                 |        |                    | I                        | 197, 198 |           | A           | 882                 | 2                 | CA                        | 56                   | 1                    |              | DA     |                         |

| 2. PROPRIETATEA / POSESIA      |                  |          |                          |                     |   |            |                                 |                     |                  |                   |   |                             |                               |  |  |
|--------------------------------|------------------|----------|--------------------------|---------------------|---|------------|---------------------------------|---------------------|------------------|-------------------|---|-----------------------------|-------------------------------|--|--|
| Titularul dreptului / posesiei |                  |          | Proprietar=1 / Posesor=0 | Data nașterii / CUI | Domiciliu / Sediu                             | Cota parte | Identificator entitate asociată | Cotă parte teren UI | Mod de dobândire | Act juridic       |   |                             | Obs. privitoare la proprietar |  |  |
| Nume / Denumire                | Inițiala tatălui | Prenume  |                          |                     |   |            |                                 |                     |                  | Tip act           | Nr. act / data  | Emitent                     |                               |  |  |
| MEGYERI                        |                  | ERZSEBET | 1                        | 28.07.1941          | Loc. Tamaseu, Nr.45, UAT. Tămășeu, Jud. Bihor | 1/1        | 114026                          |                     | Succesiune       | act notarial      | 94, Certificat de mostenitor suplimentar / 06.12.2011 | BNP Bodea Floarea Elisabeta |                               |  |  |
| MEGYERI                        |                  | ERZSEBET | 1                        | 28.07.1941          | Loc. Tamaseu, Nr.45, UAT. Tămășeu, Jud. Bihor | 1/1        | C1, C2                          |                     | Construire       | act administrativ | 3145, Adeverinta de constructii / 06.09.2022          | Primaria Tamaseu            |                               |  |  |

| 3. SARCINI / DEZMEMBRĂMINTE |                  |         |                     |                   |  |            |                                 |             |                |         |                 |            |   |  |  |
|-----------------------------|------------------|---------|---------------------|-------------------|--|------------|---------------------------------|-------------|----------------|---------|-----------------|------------|---|--|--|
| Titular                     |                  |         | Data nașterii / CUI | Domiciliu / Sediu | Tipul sarcinii sau al dezmembrămintelor dreptului de proprietate | Cota parte | Identificator entitate asociată | Act juridic |                |         | Valoare ipotecă | Tip monedă |   |  |  |
| Nume / Denumire             | Inițiala tatălui | Prenume |                     |                   |  |            |                                 | Tip act     | Nr. act / data | Emitent |                 |            |   |  |  |
| -                           | -                | -       | -                   | -                 | -  | -          | -                               | -           | -              | -       | -               | -          | - |  |  |

| 4. NOTĂRI, PROCESE, INTERDICȚII |  |  |  |  |  |         |  |                |  |         |  |                                 |  |  |  |
|---------------------------------|--|--|--|--|--|---------|--|----------------|--|---------|--|---------------------------------|--|--|--|
| Tipul notării                   |  |  |  |  |  | Tip act |  | Nr. act / data |  | Emitent |  | Identificator entitate asociată |  |  |  |
| -                               |  |  |  |  |  | -       |  | -              |  | -       |  | -                               |  |  |  |

| 5. OBSERVAȚII                    |  |  |  |                                |  |  |  |                 |  |  |  |  |  |  |  |
|----------------------------------|--|--|--|--------------------------------|--|--|--|-----------------|--|--|--|--|--|--|--|
| Imobil împrejmuit / neîmprejmuit |  |  |  | Imobil contestat / necontestat |  |  |  | Alte observații |  |  |  |  |  |  |  |
| Împrejmuit                       |  |  |  |                                |  |  |  |                 |  |  |  |  |  |  |  |



## REGISTRUL CADASTRAL AL IMOBILELOR

ANEXA Nr. 2

UAT Tămășeu  
Zonă cooperativizată (Co)

Sector cadastral nr. 114

| 1. DESCRIEREA IMOBILULUI |   |                 |        |                    |                          |          |           |             |                     |                   |                           |                      |                      |              |          |                         |
|--------------------------|---|-----------------|--------|--------------------|--------------------------|----------|-----------|-------------|---------------------|-------------------|---------------------------|----------------------|----------------------|--------------|----------|-------------------------|
| DATE TEREN               |   |                 |        |                    |                          |          |           |             |                     | DATE CONSTRUCȚII  |                           |                      |                      |              |          |                         |
| Identificator teren      | Adresă imobil   | Număr cadastral | Nr. CF | Suprafața măsurată | Intravilan / extra.(I/E) | Nr. top. | Nr. tarla | Nr. parcelă | Categorie folosință | Suprafață parcelă | Identificator construcție | Cod grupă destinație | Suprafața construită | Nr. niveluri | Nr. CF   | Constr. cu acte (DA/NU) |
| 114027                   | Intravilan, Loc. Tamaseu, Nr.44, UAT. Tămășeu, Jud. Bihor; (Tarla: -, Parcela: -) |                 | 50767  | 1619               | I                        | 199, 200 |           |             | CC                  | 800               | 1                         | CL                   | 108                  | 1            | 50767-C1 | DA                      |
|                          |   |                 |        |                    | I                        | 199, 200 |           |             | A                   | 819               | 2                         | CL                   | 64                   | 1            |          | DA                      |
|                          |   |                 |        |                    |                          |          |           |             |                     |                   | 3                         | CA                   | 28                   | 1            |          | DA                      |
|                          |   |                 |        |                    |                          |          |           |             |                     |                   | 4                         | CA                   | 76                   | 1            |          | DA                      |

| 2. PROPRIETATEA / POSESIA      |                  |           |                          |                     |                    |            |                                 |                     |                  |                   |  |                      |                               |
|--------------------------------|------------------|-----------|--------------------------|---------------------|--------------------|------------|---------------------------------|---------------------|------------------|-------------------|--|----------------------|-------------------------------|
| Titularul dreptului / posesiei |                  |           | Proprietar=1 / Posesor=0 | Data nașterii / CUI | Domiciliu / Sediu  | Cota parte | Identificator entitate asociată | Cotă parte teren UI | Mod de dobândire | Act juridic       |  |                      | Obs. privitoare la proprietar |
| Nume / Denumire                | Inițiala tatălui | Prenume   |                          |                     |                    |            |                                 |                     |                  | Tip act           | Nr. act / data                               | Emitent              |                               |
| NAGY                           |                  | IRMA-VALI | 1                        | 23.05.1956          | Jud. neidentificat | 1/1        | 114027                          |                     | Convenție        | act notarial      | 402 / 30.09.2011                             | BNP POPESCU VICTORIA | bun propriu.                  |
| NAGY                           |                  | IRMA-VALI | 1                        | 23.05.1956          | Jud. neidentificat | 1/1        | C1                              |                     | Convenție        | act notarial      | 402 / 30.09.2011                             | BNP POPESCU VICTORIA | bun propriu.                  |
| NAGY                           |                  | IRMA-VALI | 1                        |                     | Jud. neidentificat | 1/1        | C2, C3, C4                      |                     | Construire       | act administrativ | 3145, Adeverinta de constructii / 06.09.2022 | Primaria Tamaseu     | Lipsa CNP                     |

| 3. SARCINI / DEZMEMBRĂMINTE |                  |         |                     |                   |  |            |                                 |             |                |         |                 |            |
|-----------------------------|------------------|---------|---------------------|-------------------|--|------------|---------------------------------|-------------|----------------|---------|-----------------|------------|
| Titular                     |                  |         | Data nașterii / CUI | Domiciliu / Sediu | Tipul sarcinii sau al dezmembrămintelor dreptului de proprietate | Cota parte | Identificator entitate asociată | Act juridic |                |         | Valoare ipotecă | Tip monedă |
| Nume / Denumire             | Inițiala tatălui | Prenume |                     |                   |  |            |                                 | Tip act     | Nr. act / data | Emitent |                 |            |
| -                           | -                | -       | -                   | -                 | -  | -          | -                               | -           | -              | -       | -               | -          |

| 4. NOTĂRI, PROCESE, INTERDICȚII |         |                |         |                                 |
|---------------------------------|---------|----------------|---------|---------------------------------|
| Tipul notării                   | Tip act | Nr. act / data | Emitent | Identificator entitate asociată |
| -                               | -       | -              | -       | -                               |

| 5. OBSERVAȚII                    |                                |                 |
|----------------------------------|--------------------------------|-----------------|
| Imobil împrejmuit / neîmprejmuit | Imobil contestat / necontestat | Alte observații |
| Împrejmuit                       |                                |                 |





## REGISTRUL CADASTRAL AL IMOBILELOR

ANEXA Nr. 2

UAT Tămășeu  
Zonă cooperativizată (Co)

Sector cadastral nr. 114

| 1. DESCRIEREA IMOBILULUI |   |                 |        |                    |                          |          |           |             |                     |                   |                           |                      |                      |              |          |                         |
|--------------------------|---|-----------------|--------|--------------------|--------------------------|----------|-----------|-------------|---------------------|-------------------|---------------------------|----------------------|----------------------|--------------|----------|-------------------------|
| DATE TEREN               |   |                 |        |                    |                          |          |           |             |                     |                   | DATE CONSTRUCȚII          |                      |                      |              |          |                         |
| Identificator teren      | Adresă imobil   | Număr cadastral | Nr. CF | Suprafața măsurată | Intravilan / extra.(I/E) | Nr. top. | Nr. tarla | Nr. parcelă | Categorie folosință | Suprafață parcelă | Identificator construcție | Cod grupă destinație | Suprafața construită | Nr. niveluri | Nr. CF   | Constr. cu acte (DA/NU) |
| 114028                   | Intravilan, Loc. Tamaseu, Nr.43, UAT. Tămășeu, Jud. Bihor; (Tarla: -, Parcela: -) |                 | 55470  | 1786               | I                        | 201, 202 |           |             | CC                  | 1083              | 1                         | CL                   | 143                  | 1            | 55470-C1 | DA                      |
|                          |   |                 |        |                    | I                        |          |           |             | A                   | 703               | 2                         | CA                   | 64                   | 1            | 55470-C2 | DA                      |
|                          |   |                 |        |                    |                          |          |           |             |                     |                   | 3                         | CA                   | 43                   | 1            | 55470-C3 | DA                      |
|                          |   |                 |        |                    |                          |          |           |             |                     |                   | 4                         | CA                   | 96                   | 1            | 55470-C4 | DA                      |
|                          |   |                 |        |                    |                          |          |           |             |                     |                   | 5                         | CA                   | 39                   | 1            | 55470-C5 | DA                      |

| 2. PROPRIETATEA / POSESIA      |                  |         |                          |                     |   |            |                                 |                     |                  |                   |  |                                  |                               |
|--------------------------------|------------------|---------|--------------------------|---------------------|---|------------|---------------------------------|---------------------|------------------|-------------------|--|----------------------------------|-------------------------------|
| Titularul dreptului / posesiei |                  |         | Proprietar=1 / Posesor=0 | Data nașterii / CUI | Domiciliu / Sediu                             | Cota parte | Identificator entitate asociată | Cotă parte teren UI | Mod de dobândire | Act juridic       |  |                                  | Obs. privitoare la proprietar |
| Nume / Denumire                | Inițiala tatălui | Prenume |                          |                     |   |            |                                 |                     |                  | Tip act           | Nr. act / data   | Emitent                          |                               |
| BALOG                          |                  | ÉVA     | 1                        | 13.11.1964          | Loc. Tamaseu, Nr.43, UAT. Tămășeu, Jud. Bihor | 1/1        | C1, C2, C3, C4, C5              |                     | Succesiune       | act administrativ | Adeverința 582 / 05.03.2020                              | Primaria Comunei Tamaseu         |                               |
| BALOG                          |                  | ÉVA     | 1                        | 13.11.1964          | Loc. Tamaseu, Nr.43, UAT. Tămășeu, Jud. Bihor | 1/1        | 114028                          |                     | Succesiune       | act notarial      | certificat suplimentar de moștenitor nr. 12 / 05.06.2020 | NP Tomulescu Laurentiu Sebastian | fiică                         |

| 3. SARCINI / DEZMEMBRĂMINTE |                  |         |                     |                   |  |            |                                 |             |                |         |                 |            |
|-----------------------------|------------------|---------|---------------------|-------------------|--|------------|---------------------------------|-------------|----------------|---------|-----------------|------------|
| Titular                     |                  |         | Data nașterii / CUI | Domiciliu / Sediu | Tipul sarcinii sau al dezmembrămintelor dreptului de proprietate | Cota parte | Identificator entitate asociată | Act juridic |                |         | Valoare ipotecă | Tip monedă |
| Nume / Denumire             | Inițiala tatălui | Prenume |                     |                   |  |            |                                 | Tip act     | Nr. act / data | Emitent |                 |            |
| -                           | -                | -       | -                   | -                 | -  | -          | -                               | -           | -              | -       | -               | -          |

| 4. NOTĂRI, PROCESE, INTERDICȚII |         |               |         |                                 |
|---------------------------------|---------|---------------|---------|---------------------------------|
| Tipul notării                   | Tip act | Nr. act/ data | Emitent | Identificator entitate asociată |
| -                               | -       | -             | -       | -                               |

| 5. OBSERVAȚII                   |                               |                 |
|---------------------------------|-------------------------------|-----------------|
| Imobil împrejmuit/ neîmprejmuit | Imobil contestat/ necontestat | Alte observații |
| Împrejmuit                      |                               |                 |



## REGISTRUL CADASTRAL AL IMOBILELOR

ANEXA Nr. 2

UAT Tămășeu

Zonă cooperativizată (Co)

Sector cadastral nr. 114

| 1. DESCRIEREA IMOBILULUI |   |                 |        |                    |                          |          |           |             |                     |                   |                           |                      |                      |              |          |                         |
|--------------------------|---|-----------------|--------|--------------------|--------------------------|----------|-----------|-------------|---------------------|-------------------|---------------------------|----------------------|----------------------|--------------|----------|-------------------------|
| DATE TEREN               |   |                 |        |                    |                          |          |           |             |                     |                   | DATE CONSTRUCȚII          |                      |                      |              |          |                         |
| Identificator teren      | Adresă imobil   | Număr cadastral | Nr. CF | Suprafața măsurată | Intravilan / extra.(I/E) | Nr. top. | Nr. tarla | Nr. parcelă | Categorie folosință | Suprafață parcelă | Identificator construcție | Cod grupă destinație | Suprafața construită | Nr. niveluri | Nr. CF   | Constr. cu acte (DA/NU) |
| 114029                   | Intravilan, Loc. Tamaseu, Nr.42, UAT. Tămășeu, Jud. Bihor; (Tarla: -, Parcela: -) |                 | 55896  | 1665               | I                        | 203, 204 |           |             | A                   | 995               | 1                         | CL                   | 90                   | 1            | 55896-C1 | DA                      |
|                          |   |                 |        |                    | I                        | 203, 204 |           |             | CC                  | 670               | 2                         | CA                   | 36                   | 1            |          | DA                      |

| 2. PROPRIETATEA / POSESIA      |                  |         |                          |                     |   |            |                                 |                     |                  |                   |   |                              |                               |
|--------------------------------|------------------|---------|--------------------------|---------------------|---|------------|---------------------------------|---------------------|------------------|-------------------|---|------------------------------|-------------------------------|
| Titularul dreptului / posesiei |                  |         | Proprietar=1 / Posesor=0 | Data nașterii / CUI | Domiciliu / Sediul  | Cota parte | Identificator entitate asociată | Cotă parte teren UI | Mod de dobândire | Act juridic       |   |                              | Obs. privitoare la proprietar |
| Nume / Denumire                | Inițiala tatălui | Prenume |                          |                     |   |            |                                 |                     |                  | Tip act           | Nr. act / data  | Emitent                      |                               |
| STATUL ROMÂN                   |                  |         | 1                        | 999999999999999     | Loc. Bucuresti Sectorul 1, UAT. București Sectorul 1, Jud. Municipiul București | 250/1730   | 114029                          |                     | Lege             | act notarial      | 507 din dosar nr. 719/1982 / 01.01.1982   | Notariatul de Stat           |                               |
| DULACSI                        |                  | VIORICA | 1                        | 23.05.1968          | Loc. Tamaseu, Nr.42, UAT. Tămășeu, Jud. Bihor                                   | 1/2        | C1                              |                     | Succesiune       | act notarial      | certificat de moștenitor suplimentar nr. 36 în dosar successoral nr. 60/2022 / 06.07.2022 | NP Bonchis Constantin Bogdan | fiică - 1/2 parte             |
| DULACSI                        |                  | VIORICA | 1                        | 23.05.1968          | Loc. Tamaseu, Nr.42, UAT. Tămășeu, Jud. Bihor                                   | 1/2        | C1                              |                     | Convenție        | act notarial      | Contract de donație aut nr.65 / 19.01.2023  | Bonchis Constantin Bogdan    | bun propriu                   |
| DULACSI                        |                  | VIORICA | 1                        |                     | Jud. neidentificat  | 1/1        | C2                              |                     | Construire       | act administrativ | 3145, Adeverinta de constructii / 06.09.2022  | Primaria Comunei Tamaseu     | lipsa CNP                     |
| DULACSI                        |                  | VIORICA | 0                        | 23.05.1968          | Jud. neidentificat  | 1480/1730  | 114029                          |                     | Constituire      | act administrativ | 3146, Adeverinta de posesie / 06.09.2022  | Primaria Comunei Tamaseu     |                               |

| 3. SARCINI / DEZMEMBRĂMINTE |                  |         |                     |   |  |            |                                 |              |   |                              |                 |            |  |
|-----------------------------|------------------|---------|---------------------|---|--|------------|---------------------------------|--------------|---|------------------------------|-----------------|------------|--|
| Titular                     |                  |         | Data nașterii / CUI | Domiciliu / Sediul                            | Tipul sarcinii sau al dezmembrămintelor dreptului de proprietate | Cota parte | Identificator entitate asociată | Act juridic  |   |                              | Valoare ipotecă | Tip monedă |  |
| Nume / Denumire             | Inițiala tatălui | Prenume |                     |   |  |            |                                 | Tip act      | Nr. act / data  | Emitent                      |                 |            |  |
| DULACSI                     |                  | VIORICA | 23.05.1968          | Loc. Tamaseu, Nr.42, UAT. Tămășeu, Jud. Bihor | Folosință  | 125/1763   | 114029                          | act notarial | certificat de moștenitor suplimentar nr. 36 în dosar successoral nr. 60/2022 / 06.07.2022 | NP Bonchis Constantin Bogdan |                 |            |  |



**3. SARCINI / DEZMEMBRĂMINTE**

| Titular         |                  |         | Data nașterii / CUI | Domiciliu / Sediul                            | Tipul sarcinii sau al dezmembrămintelor dreptului de proprietate | Cota parte | Identificator entitate asociată | Act juridic  |  |                           | Valoare ipotecă | Tip monedă |
|-----------------|------------------|---------|---------------------|---|--|------------|---------------------------------|--------------|--|---------------------------|-----------------|------------|
| Nume / Denumire | Inițiala tatălui | Prenume |                     |   |  |            |                                 | Tip act      | Nr. act / data                             | Emitent                   |                 |            |
| DULACSI         |                  | VIORICA | 23.05.1968          | Loc. Tamaseu, Nr.42, UAT. Tămășeu, Jud. Bihor | Folosință  | 125/1763   | 114029                          | act notarial | Contract de donație aut nr.65 / 19.01.2023 | Bonchis Constantin Bogdan |                 |            |

**4. NOTĂRI, PROCESE, INTERDICȚII**

| Tipul notării | Tip act | Nr. act / data | Emitent | Identificator entitate asociată |
|---------------|---------|----------------|---------|---------------------------------|
| -             | -       | -              | -       | -                               |

**5. OBSERVAȚII**

| Imobil împrejmuit / neîmprejmuit | Imobil contestat / necontestat | Alte observații |
|----------------------------------|--------------------------------|-----------------|
| Împrejmuit                       |                                |                 |



## REGISTRUL CADASTRAL AL IMOBILELOR

ANEXA Nr. 2

UAT Tămășeu  
Zonă cooperativizată (Co)

Sector cadastral nr. 114

| 1. DESCRIEREA IMOBILULUI |  |                 |        |                    |                          |          |           |             |                     |                   |                           |                      |                      |              |          |                         |
|--------------------------|--|-----------------|--------|--------------------|--------------------------|----------|-----------|-------------|---------------------|-------------------|---------------------------|----------------------|----------------------|--------------|----------|-------------------------|
| DATE TEREN               |  |                 |        |                    |                          |          |           |             |                     |                   | DATE CONSTRUCȚII          |                      |                      |              |          |                         |
| Identificator teren      | Adresă imobil  | Număr cadastral | Nr. CF | Suprafața măsurată | Intravilan / extra.(I/E) | Nr. top. | Nr. tarla | Nr. parcelă | Categorie folosință | Suprafață parcelă | Identificator construcție | Cod grupă destinație | Suprafața construită | Nr. niveluri | Nr. CF   | Constr. cu acte (DA/NU) |
| 114030                   | Intravilan, Loc. Tamaseu, UAT. Tămășeu, Jud. Bihor; (Tarla: -, Parcela: -) |                 | 55341  | 1845               | I                        | 205, 206 |           |             | CC                  | 800               | 1                         | CL                   | 69                   | 1            | 55341-C1 | DA                      |
|                          |  |                 |        |                    | I                        | 205, 206 |           |             | A                   | 1045              | 2                         | CL                   | 53                   | 1            |          | DA                      |
|                          |  |                 |        |                    |                          |          |           |             |                     |                   | 3                         | CA                   | 54                   | 1            |          | DA                      |

| 2. PROPRIETATEA / POSESIA      |                  |         |                          |                     |   |            |                                 |                     |                  |                   |   |                   |                               |
|--------------------------------|------------------|---------|--------------------------|---------------------|---|------------|---------------------------------|---------------------|------------------|-------------------|---|-------------------|-------------------------------|
| Titularul dreptului / posesiei |                  |         | Proprietar=1 / Posesor=0 | Data nașterii / CUI | Domiciliu / Sediu                             | Cota parte | Identificator entitate asociată | Cotă parte teren UI | Mod de dobândire | Act juridic       |   |                   | Obs. privitoare la proprietar |
| Nume / Denumire                | Inițiala tatălui | Prenume |                          |                     |   |            |                                 |                     |                  | Tip act           | Nr. act / data                                    | Emitent           |                               |
| TOTH                           |                  | KAROLY  | 1                        |                     | Jud. neidentificat                            | 1/2        | 114030                          |                     | Succesiune       | act notarial      | CM nr 13 / 11.07.2019                             | BNP Igna George   | Lipsa CNP                     |
| TÓTH                           |                  | KÁROLY  | 1                        | 02.06.1943          | Loc. Tamaseu, Nr.41, UAT. Tămășeu, Jud. Bihor | 1/2        | 114030                          |                     | Convenție        | act notarial      | act de sistarea indiviziunii AUT 395 / 09.08.2019 | BIN IGNA GHEORGHE |                               |
| TÓTH                           |                  | KÁROLY  | 1                        | 02.06.1943          | Loc. Tamaseu, Nr.41, UAT. Tămășeu, Jud. Bihor | 1/1        | C1                              |                     | Succesiune       | act notarial      | CERTIFICAT DE MOSTENITOR NR. 20 / 31.10.2019      | Igna Gheorghe     | fiu                           |
| TOTH                           |                  | KAROLY  | 1                        |                     | Jud. neidentificat                            | 1/1        | C2, C3                          |                     | Construire       | act administrativ | 3145, Adeverinta de constructii / 06.09.2022      | Primaria Tamaseu  | Lipsa CNP                     |

| 3. SARCINI / DEZMEMBRĂMINTE |                  |         |                     |                   |  |            |                                 |             |                |         |                 |            |
|-----------------------------|------------------|---------|---------------------|-------------------|--|------------|---------------------------------|-------------|----------------|---------|-----------------|------------|
| Titular                     |                  |         | Data nașterii / CUI | Domiciliu / Sediu | Tipul sarcinii sau al dezmembrămintelor dreptului de proprietate | Cota parte | Identificator entitate asociată | Act juridic |                |         | Valoare ipotecă | Tip monedă |
| Nume / Denumire             | Inițiala tatălui | Prenume |                     |                   |  |            |                                 | Tip act     | Nr. act / data | Emitent |                 |            |
| -                           | -                | -       | -                   | -                 | -  | -          | -                               | -           | -              | -       | -               | -          |

| 4. NOTĂRI, PROCESE, INTERDICȚII |         |                |                                 |
|---------------------------------|---------|----------------|---------------------------------|
| Tipul notării                   | Tip act | Nr. act / data | Identificator entitate asociată |
| -                               | -       | -              | -                               |

| 5. OBSERVAȚII                    |                                |                 |
|----------------------------------|--------------------------------|-----------------|
| Imobil împrejmuit / neîmprejmuit | Imobil contestat / necontestat | Alte observații |
| Neîmprejmuit                     |                                |                 |



## REGISTRUL CADASTRAL AL IMOBILELOR

ANEXA Nr. 2

UAT Tămășeu  
Zonă cooperativizată (Co)

Sector cadastral nr. 114

| 1. DESCRIEREA IMOBILULUI |   |                 |             |                    |                          |          |           |             |                     |                   |                           |                      |                      |              |        |                         |
|--------------------------|---|-----------------|-------------|--------------------|--------------------------|----------|-----------|-------------|---------------------|-------------------|---------------------------|----------------------|----------------------|--------------|--------|-------------------------|
| DATE TEREN               |   |                 |             |                    |                          |          |           |             |                     | DATE CONSTRUCȚII  |                           |                      |                      |              |        |                         |
| Identificator teren      | Adresă imobil   | Număr cadastral | Nr. CF      | Suprafața măsurată | Intravilan / extra.(I/E) | Nr. top. | Nr. tarla | Nr. parcelă | Categorie folosință | Suprafață parcelă | Identificator construcție | Cod grupă destinație | Suprafața construită | Nr. niveluri | Nr. CF | Constr. cu acte (DA/NU) |
| 114031                   | Intravilan, Loc. Tamaseu, Nr.40, UAT. Tămășeu, Jud. Bihor; (Tarla: -, Parcela: -) |                 | 362 Tamaseu | 1755               | I                        | 207, 208 |           |             | CC                  | 667               | 1                         | CL                   | 90                   | 1            |        | DA                      |
|                          |   |                 |             |                    | I                        | 207, 208 |           | A           | 1088                | 2                 | CA                        | 46                   | 1                    |              | DA     |                         |

| 2. PROPRIETATEA / POSESIA      |                  |         |                          |                     |                    |            |                                 |                     |                  |                   |  |                  |                               |
|--------------------------------|------------------|---------|--------------------------|---------------------|--------------------|------------|---------------------------------|---------------------|------------------|-------------------|--|------------------|-------------------------------|
| Titularul dreptului / posesiei |                  |         | Proprietar=1 / Posesor=0 | Data nașterii / CUI | Domiciliu / Sediul | Cota parte | Identificator entitate asociată | Cotă parte teren UI | Mod de dobândire | Act juridic       |  |                  | Obs. privitoare la proprietar |
| Nume / Denumire                | Inițiala tatălui | Prenume |                          |                     |                    |            |                                 |                     |                  | Tip act           | Nr. act / data                               | Emitent          |                               |
| SZUCS                          |                  | COLOMAN | 1                        |                     | Jud. neidentificat | 1/1        | 114031                          |                     | Succesiune       | act notarial      | 70, Certificat de mostenitor / 30.05.2003    | BNP Popa Ioan    | Lipsa CNP, Fiu                |
| SZUCS                          |                  | COLOMAN | 1                        |                     | Jud. neidentificat | 1/1        | C1, C2                          |                     | Construire       | act administrativ | 3145, Adeverinta de constructii / 06.09.2022 | Primaria Tamaseu | Lipsa CNP                     |

| 3. SARCINI / DEZMEMBRĂMINTE |                  |         |                     |                    |  |            |                                 |             |                |         |                 |            |
|-----------------------------|------------------|---------|---------------------|--------------------|--|------------|---------------------------------|-------------|----------------|---------|-----------------|------------|
| Titular                     |                  |         | Data nașterii / CUI | Domiciliu / Sediul | Tipul sarcinii sau al dezmembrămintelor dreptului de proprietate | Cota parte | Identificator entitate asociată | Act juridic |                |         | Valoare ipotecă | Tip monedă |
| Nume / Denumire             | Inițiala tatălui | Prenume |                     |                    |  |            |                                 | Tip act     | Nr. act / data | Emitent |                 |            |
| -                           | -                | -       | -                   | -                  | -  | -          | -                               | -           | -              | -       | -               | -          |

| 4. NOTĂRI, PROCESE, INTERDICȚII |         |                |         |                                 |
|---------------------------------|---------|----------------|---------|---------------------------------|
| Tipul notării                   | Tip act | Nr. act / data | Emitent | Identificator entitate asociată |
| -                               | -       | -              | -       | -                               |

| 5. OBSERVAȚII                    |                                |                 |
|----------------------------------|--------------------------------|-----------------|
| Imobil împrejmuit / neîmprejmuit | Imobil contestat / necontestat | Alte observații |
| Neîmprejmuit                     |                                |                 |



## REGISTRUL CADASTRAL AL IMOBILELOR

ANEXA Nr. 2

UAT Tămășeu

Zonă cooperativizată (Co)


Sector cadastral nr. 114

| 1. DESCRIEREA IMOBILULUI |   |                 |        |                    |                          |          |           |             |                     |                   |                           |                      |                      |              |          |                         |
|--------------------------|---|-----------------|--------|--------------------|--------------------------|----------|-----------|-------------|---------------------|-------------------|---------------------------|----------------------|----------------------|--------------|----------|-------------------------|
| DATE TEREN               |   |                 |        |                    |                          |          |           |             |                     |                   | DATE CONSTRUCȚII          |                      |                      |              |          |                         |
| Identificator teren      | Adresă imobil   | Număr cadastral | Nr. CF | Suprafața măsurată | Intravilan / extra.(I/E) | Nr. top. | Nr. tarla | Nr. parcelă | Categorie folosință | Suprafață parcelă | Identificator construcție | Cod grupă destinație | Suprafața construită | Nr. niveluri | Nr. CF   | Constr. cu acte (DA/NU) |
| 114032                   | Intravilan, Loc. Tamaseu, Nr.39, UAT. Tămășeu, Jud. Bihor; (Tarla: -, Parcela: -) |                 | 54648  | 1852               | I                        | 209      |           |             | CC                  | 1112              | 1                         | CL                   | 199                  | 1            | 54648-C1 | DA                      |
|                          |   |                 |        |                    | I                        | 210      |           |             | A                   | 740               | 2                         | CA                   | 80                   | 1            |          | DA                      |

| 2. PROPRIETATEA / POSESIA      |                  |                |                          |                     |                                   |            |                                 |                     |                  |                   |  |                    |                               |           |  |
|--------------------------------|------------------|----------------|--------------------------|---------------------|-----------------------------------|------------|---------------------------------|---------------------|------------------|-------------------|--|--------------------|-------------------------------|-----------|--|
| Titularul dreptului / posesiei |                  |                | Proprietar=1 / Posesor=0 | Data nașterii / CUI | Domiciliu / Sediu                 | Cota parte | Identificator entitate asociată | Cotă parte teren UI | Mod de dobândire | Act juridic       |  |                    | Obs. privitoare la proprietar |           |  |
| Nume / Denumire                | Inițiala tatălui | Prenume        |                          |                     |                                   |            |                                 |                     |                  | Tip act           | Nr. act / data   | Emitent            |                               |           |  |
| VEKONY LETAN                   |                  | BRIGITTA       | 1                        | 31.05.1990          | Romania, Jud. BIHOR, Loc. Tamaseu | 3/4        | 114032                          |                     | Succesiune       | act notarial      | certificat de moștenitor suplimentar nr. 36 / 27.08.2016     | BNP Gondosch Betty | fiică                         |           |  |
| VEKONY LETAN                   |                  | BRIGITTA       | 1                        | 31.05.1990          | Romania, Jud. BIHOR, Loc. Tamaseu | 3/4        | C1                              |                     | Succesiune       | act notarial      | certificat de moștenitor suplimentar nr. 36 / 27.08.2016     | BNP Gondosch Betty | fiică                         |           |  |
| VEKONY LETAN                   |                  | BRIGITTA       | 1                        | 31.05.1990          | Romania, Jud. BIHOR, Loc. Tamaseu | 1/4        | 114032                          |                     | Convenție        | act notarial      | contract de donație autentificat sub nr. 77 / 27.08.2016     | BNP Gondosch Betty | și soțul                      |           |  |
| VEKONY                         |                  | ARPAD          | 1                        | 13.07.1976          | Jud: Neidentificat                |            |                                 |                     |                  |                   |  |                    |                               |           |  |
| VEKONY LETAN                   |                  | BRIGITTA       | 1                        | 31.05.1990          | Romania, Jud. BIHOR, Loc. Tamaseu | 1/4        | C1                              |                     | Convenție        | act notarial      | contract de donație autentificat sub nr. 77 / 27.08.2016     | BNP Gondosch Betty | și soțul                      |           |  |
| VEKONY                         |                  | ARPAD          | 1                        | 13.07.1976          | Jud: Neidentificat                |            |                                 |                     |                  |                   |  |                    |                               |           |  |
| VEKONY                         |                  | LETAN BRIGITTA | 1                        |                     | Jud. neidentificat                | 1/1        | C2                              |                     | Construire       | act administrativ | 3145, Adeverinta de constructii, Primaria Tamaseu 06.09.2022 | Primaria Tamaseu   | Lipsa CNP                     |           |  |
| VENONY                         |                  | ARPAD          | 1                        |                     | Jud. neidentificat                |            |                                 |                     |                  |                   |  |                    |                               | Lipsa CNP |  |

| 3. SARCINI / DEZMEMBRĂMINTE |                  |         |                     |                   |  |            |                                 |             |                |         |                 |            |   |  |  |
|-----------------------------|------------------|---------|---------------------|-------------------|--|------------|---------------------------------|-------------|----------------|---------|-----------------|------------|---|--|--|
| Titular                     |                  |         | Data nașterii / CUI | Domiciliu / Sediu | Tipul sarcinii sau al dezmembrămintelor dreptului de proprietate | Cota parte | Identificator entitate asociată | Act juridic |                |         | Valoare ipotecă | Tip monedă |   |  |  |
| Nume / Denumire             | Inițiala tatălui | Prenume |                     |                   |  |            |                                 | Tip act     | Nr. act / data | Emitent |                 |            |   |  |  |
| -                           | -                | -       | -                   | -                 | -  | -          | -                               | -           | -              | -       | -               | -          | - |  |  |

| 4. NOTĂRI, PROCESE, INTERDICȚII |  |  |  |  |  |         |  |                |  |         |  |                                 |  |  |  |
|---------------------------------|--|--|--|--|--|---------|--|----------------|--|---------|--|---------------------------------|--|--|--|
| Tipul notării                   |  |  |  |  |  | Tip act |  | Nr. act / data |  | Emitent |  | Identificator entitate asociată |  |  |  |
| -                               |  |  |  |  |  | -       |  | -              |  | -       |  | -                               |  |  |  |



| 5. OBSERVAȚII                      |                                  |                 |
|------------------------------------|----------------------------------|-----------------|
| Imobil împrejmuit/<br>neîmprejmuit | Imobil contestat/<br>necontestat | Alte observații |
| Neîmprejmuit                       |                                  |                 |



## REGISTRUL CADASTRAL AL IMOBILELOR

ANEXA Nr. 2

UAT Tămășeu  
Zonă cooperativizată (Co)

Sector cadastral nr. 114

| 1. DESCRIEREA IMOBILULUI |   |                 |        |                    |                          |          |           |             |                     |                   |                           |                      |                      |              |          |                         |
|--------------------------|---|-----------------|--------|--------------------|--------------------------|----------|-----------|-------------|---------------------|-------------------|---------------------------|----------------------|----------------------|--------------|----------|-------------------------|
| DATE TEREN               |   |                 |        |                    |                          |          |           |             |                     |                   | DATE CONSTRUCȚII          |                      |                      |              |          |                         |
| Identificator teren      | Adresă imobil   | Număr cadastral | Nr. CF | Suprafața măsurată | Intravilan / extra.(I/E) | Nr. top. | Nr. tarla | Nr. parcelă | Categorie folosință | Suprafață parcelă | Identificator construcție | Cod grupă destinație | Suprafața construită | Nr. niveluri | Nr. CF   | Constr. cu acte (DA/NU) |
| 114033                   | Intravilan, Loc. Tamaseu, Nr.38, UAT. Tămășeu, Jud. Bihor; (Tarla: -, Parcela: -) | 1015            | 50005  | 905                | I                        |          |           |             | CC                  | 905               | 1                         | CL                   | 151                  | 1            | 50005-C1 | DA                      |
|                          |   |                 |        |                    |                          |          |           |             |                     |                   | 2                         | CA                   | 25                   | 1            |          | DA                      |

| 2. PROPRIETATEA / POSESIA      |                  |         |                          |                     |                    |            |                                 |                     |                  |                   |   |                  |                               |  |  |
|--------------------------------|------------------|---------|--------------------------|---------------------|--------------------|------------|---------------------------------|---------------------|------------------|-------------------|---|------------------|-------------------------------|--|--|
| Titularul dreptului / posesiei |                  |         | Proprietar=1 / Posesor=0 | Data nașterii / CUI | Domiciliu / Sediul | Cota parte | Identificator entitate asociată | Cotă parte teren UI | Mod de dobândire | Act juridic       |   |                  | Obs. privitoare la proprietar |  |  |
| Nume / Denumire                | Inițiala tatălui | Prenume |                          |                     |                    |            |                                 |                     |                  | Tip act           | Nr. act / data                                  | Emitent          |                               |  |  |
| SZILAK                         |                  | ILONKA  | 1                        | 11.08.1954          | Jud. neidentificat | 1/1        | 114033, C1                      |                     | Convenție        | act notarial      | act de parcelare si donatie nr.411 / 06.02.2009 | BNP PANA FLORIN  |                               |  |  |
| SZILAK                         |                  | ILONKA  | 1                        |                     | Jud. neidentificat | 1/1        | C2                              |                     | Construire       | act administrativ | 3145, Adeverinta de constructii / 06.06.2022    | Primaria Tamaseu | Lipsa CNP                     |  |  |

| 3. SARCINI / DEZMEMBRĂMINTE |                  |         |                     |                    |  |            |                                 |             |                |         |                 |            |   |
|-----------------------------|------------------|---------|---------------------|--------------------|--|------------|---------------------------------|-------------|----------------|---------|-----------------|------------|---|
| Titular                     |                  |         | Data nașterii / CUI | Domiciliu / Sediul | Tipul sarcinii sau al dezmembrămintelor dreptului de proprietate | Cota parte | Identificator entitate asociată | Act juridic |                |         | Valoare ipotecă | Tip monedă |   |
| Nume / Denumire             | Inițiala tatălui | Prenume |                     |                    |  |            |                                 | Tip act     | Nr. act / data | Emitent |                 |            |   |
| -                           | -                | -       | -                   | -                  | -  | -          | -                               | -           | -              | -       | -               | -          | - |

| 4. NOTĂRI, PROCESE, INTERDICȚII |         |                |         |                                 |
|---------------------------------|---------|----------------|---------|---------------------------------|
| Tipul notării                   | Tip act | Nr. act / data | Emitent | Identificator entitate asociată |
| -                               | -       | -              | -       | -                               |

| 5. OBSERVAȚII                    |                                |                 |
|----------------------------------|--------------------------------|-----------------|
| Imobil împrejmuit / neîmprejmuit | Imobil contestat / necontestat | Alte observații |
| Împrejmuit                       |                                |                 |





## REGISTRUL CADASTRAL AL IMOBILELOR

ANEXA Nr. 2

UAT Tămășeu  
Zonă cooperativizată (Co)

Sector cadastral nr. 114

| 1. DESCRIEREA IMOBILULUI |   |                 |        |                    |                          |          |           |             |                     |                   |                           |                      |                      |              |          |                         |
|--------------------------|---|-----------------|--------|--------------------|--------------------------|----------|-----------|-------------|---------------------|-------------------|---------------------------|----------------------|----------------------|--------------|----------|-------------------------|
| DATE TEREN               |   |                 |        |                    |                          |          |           |             |                     |                   | DATE CONSTRUCȚII          |                      |                      |              |          |                         |
| Identificator teren      | Adresă imobil   | Număr cadastral | Nr. CF | Suprafața măsurată | Intravilan / extra.(I/E) | Nr. top. | Nr. tarla | Nr. parcelă | Categorie folosință | Suprafață parcelă | Identificator construcție | Cod grupă destinație | Suprafața construită | Nr. niveluri | Nr. CF   | Constr. cu acte (DA/NU) |
| 114034                   | Intravilan, Loc. Tamaseu, Nr.37, UAT. Tămășeu, Jud. Bihor; (Tarla: -, Parcela: -) |                 | 55872  | 909                | I                        |          |           |             | CC                  | 535               | 1                         | CL                   | 63                   | 1            | 55872-C1 | DA                      |
|                          |   |                 |        |                    | I                        |          |           |             | A                   | 374               | 2                         | CL                   | 39                   | 1            | 55872-C2 | DA                      |
|                          |   |                 |        |                    |                          |          |           |             |                     |                   | 5                         | CA                   | 28                   | 1            | 55872-C5 | DA                      |

| 2. PROPRIETATEA / POSESIA      |                  |               |                          |                     |   |            |                                 |                     |                  |              |                       |                     |                               |
|--------------------------------|------------------|---------------|--------------------------|---------------------|---|------------|---------------------------------|---------------------|------------------|--------------|-----------------------|---------------------|-------------------------------|
| Titularul dreptului / posesiei |                  |               | Proprietar=1 / Posesor=0 | Data nașterii / CUI | Domiciliu / Sediu                             | Cota parte | Identificator entitate asociată | Cotă parte teren UI | Mod de dobândire | Act juridic  |                       |                     | Obs. privitoare la proprietar |
| Nume / Denumire                | Inițiala tatălui | Prenume       |                          |                     |   |            |                                 |                     |                  | Tip act      | Nr. act / data        | Emitent             |                               |
| IMRE                           |                  | MARIA-KATALIN | 1                        | 24.09.1959          | Loc. Tamaseu, Nr.37, UAT. Tămășeu, Jud. Bihor | 1/1        | 114034                          |                     | Succesiune       | act notarial | CM.NR.38 / 21.06.2018 | Popa Carmen Teodora | 1/4 parte                     |
| IMRE                           |                  | ZOLTÁN        | 1                        | 06.01.1979          | Loc. Tamaseu, Nr.37, UAT. Tămășeu, Jud. Bihor |            |                                 |                     |                  |              |                       |                     | 3/4 parte                     |
| IMRE                           |                  | MARIA-KATALIN | 1                        | 24.09.1959          | Loc. Tamaseu, Nr.37, UAT. Tămășeu, Jud. Bihor | 1/2        | C1, C2, C5                      |                     | Succesiune       | act notarial | CM.NR.38 / 21.06.2018 | Popa Carmen Teodora | 1/4 parte                     |
| IMRE                           |                  | ZOLTÁN        | 1                        | 06.01.1979          | Loc. Tamaseu, Nr.37, UAT. Tămășeu, Jud. Bihor |            |                                 |                     |                  |              |                       |                     | 3/4 parte                     |
| IMRE                           |                  | MARIA-KATALIN | 1                        | 24.09.1959          | Loc. Tamaseu, Nr.37, UAT. Tămășeu, Jud. Bihor | 1/2        | C1, C2, C5                      |                     | Succesiune       | act notarial | CM.NR.38 / 21.06.2018 | Popa Carmen Teodora |                               |

| 3. SARCINI / DEZMEMBRĂMINTE |                  |         |                     |                   |  |            |                                 |             |                |         |                 |            |
|-----------------------------|------------------|---------|---------------------|-------------------|--|------------|---------------------------------|-------------|----------------|---------|-----------------|------------|
| Titular                     |                  |         | Data nașterii / CUI | Domiciliu / Sediu | Tipul sarcinii sau al dezmembrămintelor dreptului de proprietate | Cota parte | Identificator entitate asociată | Act juridic |                |         | Valoare ipotecă | Tip monedă |
| Nume / Denumire             | Inițiala tatălui | Prenume |                     |                   |  |            |                                 | Tip act     | Nr. act / data | Emitent |                 |            |
| -                           | -                | -       | -                   | -                 | -  | -          | -                               | -           | -              | -       | -               | -          |

| 4. NOTĂRI, PROCESE, INTERDICȚII |         |                |                                 |
|---------------------------------|---------|----------------|---------------------------------|
| Tipul notării                   | Tip act | Nr. act / data | Identificator entitate asociată |
| -                               | -       | -              | -                               |

| 5. OBSERVAȚII                    |                                |                 |
|----------------------------------|--------------------------------|-----------------|
| Imobil împrejmuit / neîmprejmuit | Imobil contestat / necontestat | Alte observații |
| Împrejmuit                       |                                |                 |



## REGISTRUL CADASTRAL AL IMOBILELOR

ANEXA Nr. 2

UAT Tămășeu

Zonă cooperativizată (Co)

Sector cadastral nr. 114

## 1. DESCRIEREA IMOBILULUI

| DATE TEREN          |   |                 |        |                    |                          |          |           |             |                     |                   | DATE CONSTRUCȚII          |                      |                      |              |          |                         |
|---------------------|---|-----------------|--------|--------------------|--------------------------|----------|-----------|-------------|---------------------|-------------------|---------------------------|----------------------|----------------------|--------------|----------|-------------------------|
| Identificator teren | Adresă imobil   | Număr cadastral | Nr. CF | Suprafața măsurată | Intravilan / extra.(I/E) | Nr. top. | Nr. tarla | Nr. parcelă | Categorie folosință | Suprafață parcelă | Identificator construcție | Cod grupă destinație | Suprafața construită | Nr. niveluri | Nr. CF   | Constr. cu acte (DA/NU) |
| 114035              | Intravilan, Loc. Tamaseu, Nr.38/A, UAT. Tămășeu, Jud. Bihor; (Tarla: -, Parcela: -) | 1016            | 50006  | 500                | I                        |          |           |             | CC                  | 500               | 1                         | CL                   | 90                   | 1            | 50006-C1 | DA                      |

## 2. PROPRIETATEA / POSESIA

| Titularul dreptului / posesiei |                  |             | Proprietar=1 / Posesor=0 | Data nașterii / CUI | Domiciliu / Sediu  | Cota parte | Identificator entitate asociată | Cotă parte teren UI | Mod de dobândire | Act juridic       |   |                          | Obs. privitoare la proprietar |
|--------------------------------|------------------|-------------|--------------------------|---------------------|--------------------|------------|---------------------------------|---------------------|------------------|-------------------|---|--------------------------|-------------------------------|
| Nume / Denumire                | Inițiala tatălui | Prenume     |                          |                     |                    |            |                                 |                     |                  | Tip act           | Nr. act / data                                  | Emitent                  |                               |
| SZILAK                         |                  | IMRE ISTVAN | 1                        | 10.10.1979          | Jud. neidentificat | 1/1        | 114035                          |                     | Convenție        | act notarial      | act de parcelare si donatie nr.411 / 06.02.2009 | BNP PANA FLORIN          |                               |
| SZILÁK                         |                  | IMRE-ISTVÁN | 1                        |                     | Jud. neidentificat | 1/1        | C1                              |                     | Construire       | act administrativ | 2535 / 14.10.2020                               | PRIMARIA COMUNEI TAMASEU | lipsa cnp                     |

## 3. SARCINI / DEZMEMBRĂMINTE

| Titular         |                  |         | Data nașterii / CUI | Domiciliu / Sediu | Tipul sarcinii sau al dezmembrămintelor dreptului de proprietate | Cota parte | Identificator entitate asociată | Act juridic |                |         | Valoare ipotecă | Tip monedă |
|-----------------|------------------|---------|---------------------|-------------------|--|------------|---------------------------------|-------------|----------------|---------|-----------------|------------|
| Nume / Denumire | Inițiala tatălui | Prenume |                     |                   |  |            |                                 | Tip act     | Nr. act / data | Emitent |                 |            |
| -               | -                | -       | -                   | -                 | -  | -          | -                               | -           | -              | -       | -               | -          |

## 4. NOTĂRI, PROCESE, INTERDICȚII

| Tipul notării | Tip act | Nr. act / data | Emitent | Identificator entitate asociată |
|---------------|---------|----------------|---------|---------------------------------|
| -             | -       | -              | -       | -                               |

## 5. OBSERVAȚII

| Imobil împrejmuit / neîmprejmuit | Imobil contestat / necontestat | Alte observații |
|----------------------------------|--------------------------------|-----------------|
| Neîmprejmuit                     |                                |                 |



## REGISTRUL CADASTRAL AL IMOBILELOR

ANEXA Nr. 2

UAT Tămășeu  
Zonă cooperativizată (Co)

Sector cadastral nr. 114

| 1. DESCRIEREA IMOBILULUI |  |                 |        |                    |                          |          |           |             |                     |                   |                           |                      |                      |              |        |                         |
|--------------------------|--|-----------------|--------|--------------------|--------------------------|----------|-----------|-------------|---------------------|-------------------|---------------------------|----------------------|----------------------|--------------|--------|-------------------------|
| DATE TEREN               |  |                 |        |                    |                          |          |           |             |                     |                   | DATE CONSTRUCȚII          |                      |                      |              |        |                         |
| Identificator teren      | Adresă imobil  | Număr cadastral | Nr. CF | Suprafața măsurată | Intravilan / extra.(I/E) | Nr. top. | Nr. tarla | Nr. parcelă | Categorie folosință | Suprafață parcelă | Identificator construcție | Cod grupă destinație | Suprafața construită | Nr. niveluri | Nr. CF | Constr. cu acte (DA/NU) |
| 114036                   | Intravilan, Loc. Tamaseu, UAT. Tămășeu, Jud. Bihor; (Tarla: -, Parcela: -) |                 | 55873  | 576                | I                        |          |           |             | A                   | 576               |                           |                      |                      |              |        |                         |

| 2. PROPRIETATEA / POSESIA      |                  |             |                          |                     |   |            |                                 |                     |                  |              |  |                      |                               |  |  |
|--------------------------------|------------------|-------------|--------------------------|---------------------|---|------------|---------------------------------|---------------------|------------------|--------------|--|----------------------|-------------------------------|--|--|
| Titularul dreptului / posesiei |                  |             | Proprietar=1 / Posesor=0 | Data nașterii / CUI | Domiciliu / Sediu                             | Cota parte | Identificator entitate asociată | Cotă parte teren UI | Mod de dobândire | Act juridic  |  |                      | Obs. privitoare la proprietar |  |  |
| Nume / Denumire                | Inițiala tatălui | Prenume     |                          |                     |   |            |                                 |                     |                  | Tip act      | Nr. act / data                           | Emitent              |                               |  |  |
| SZILAK                         |                  | IMRE-ISTVAN | 1                        | 10.10.1979          | Jud. neidentificat                            | 1/1        | 114036                          |                     | Convenție        | act notarial | ACT DE DEZM. SI CVC AUT. 39 / 13.03.2023 | NEGRAU ANDREA-MONIKA | casatorit cu                  |  |  |
| SZILAK                         |                  | EMESE-EVA   | 1                        | 30.10.1977          | Loc. Tamaseu, Nr.38, UAT. Tămășeu, Jud. Bihor |            |                                 |                     |                  |              |  |                      | ca bun comun                  |  |  |

| 3. SARCINI / DEZMEMBRĂMINTE |                  |         |                     |                   |  |            |                                 |             |                |         |                 |            |   |  |  |
|-----------------------------|------------------|---------|---------------------|-------------------|--|------------|---------------------------------|-------------|----------------|---------|-----------------|------------|---|--|--|
| Titular                     |                  |         | Data nașterii / CUI | Domiciliu / Sediu | Tipul sarcinii sau al dezmembrămintelor dreptului de proprietate | Cota parte | Identificator entitate asociată | Act juridic |                |         | Valoare ipotecă | Tip monedă |   |  |  |
| Nume / Denumire             | Inițiala tatălui | Prenume |                     |                   |  |            |                                 | Tip act     | Nr. act / data | Emitent |                 |            |   |  |  |
| -                           | -                | -       | -                   | -                 | -  | -          | -                               | -           | -              | -       | -               | -          | - |  |  |

| 4. NOTĂRI, PROCESE, INTERDICȚII |  |  |  |  |  |         |  |               |  |         |  |  |                                 |  |  |
|---------------------------------|--|--|--|--|--|---------|--|---------------|--|---------|--|--|---------------------------------|--|--|
| Tipul notării                   |  |  |  |  |  | Tip act |  | Nr. act/ data |  | Emitent |  |  | Identificator entitate asociată |  |  |
| -                               |  |  |  |  |  | -       |  | -             |  | -       |  |  | -                               |  |  |

| 5. OBSERVAȚII                   |  |  |  |                               |  |  |  |                 |  |  |  |  |  |  |  |
|---------------------------------|--|--|--|-------------------------------|--|--|--|-----------------|--|--|--|--|--|--|--|
| Imobil împrejmuit/ neîmprejmuit |  |  |  | Imobil contestat/ necontestat |  |  |  | Alte observații |  |  |  |  |  |  |  |
| Neîmprejmuit                    |  |  |  |                               |  |  |  |                 |  |  |  |  |  |  |  |



## REGISTRUL CADASTRAL AL IMOBILELOR

ANEXA Nr. 2

UAT Tămășeu

Zonă cooperativizată (Co)

Sector cadastral nr. 114

| 1. DESCRIEREA IMOBILULUI |   |                 |        |                    |                          |          |           |             |                     |                   |                           |                      |                      |              |          |                         |
|--------------------------|---|-----------------|--------|--------------------|--------------------------|----------|-----------|-------------|---------------------|-------------------|---------------------------|----------------------|----------------------|--------------|----------|-------------------------|
| DATE TEREN               |   |                 |        |                    |                          |          |           |             |                     |                   | DATE CONSTRUCȚII          |                      |                      |              |          |                         |
| Identificator teren      | Adresă imobil   | Număr cadastral | Nr. CF | Suprafața măsurată | Intravilan / extra.(I/E) | Nr. top. | Nr. tarla | Nr. parcelă | Categorie folosință | Suprafață parcelă | Identificator construcție | Cod grupă destinație | Suprafața construită | Nr. niveluri | Nr. CF   | Constr. cu acte (DA/NU) |
| 114037                   | Intravilan, Loc. Tamaseu, Nr.36, UAT. Tămășeu, Jud. Bihor; (Tarla: -, Parcela: -) |                 | 55834  | 2951               | I                        | 213      |           |             | CC                  | 1724              | 1                         | CL                   | 89                   | 1            | 55834-C1 | DA                      |
|                          |   |                 |        |                    | I                        | 213      |           |             | A                   | 1227              | 2                         | CA                   | 136                  | 1            | 55834-C2 | DA                      |
|                          |   |                 |        |                    |                          |          |           |             |                     |                   | 3                         | CA                   | 28                   | 1            | 55834-C3 | DA                      |

| 2. PROPRIETATEA / POSESIA      |                  |         |                          |                     |   |            |                                 |                     |                  |                   |                                |                |                               |  |  |
|--------------------------------|------------------|---------|--------------------------|---------------------|---|------------|---------------------------------|---------------------|------------------|-------------------|--------------------------------|----------------|-------------------------------|--|--|
| Titularul dreptului / posesiei |                  |         | Proprietar=1 / Posesor=0 | Data nașterii / CUI | Domiciliu / Sediu                             | Cota parte | Identificator entitate asociată | Cotă parte teren UI | Mod de dobândire | Act juridic       |                                |                | Obs. privitoare la proprietar |  |  |
| Nume / Denumire                | Inițiala tatălui | Prenume |                          |                     |   |            |                                 |                     |                  | Tip act           | Nr. act / data                 | Emitent        |                               |  |  |
| TOTH                           |                  | IOAN    | 1                        | 08.09.1972          | Loc. Tamaseu, Nr.36, UAT. Tămășeu, Jud. Bihor | 1/2        | 114037                          |                     | Convenție        | act administrativ | TP 2000 Biharia / 25.09.1997   | CJPSDPAT Bihor | casatorit cu                  |  |  |
| TOTH                           |                  | DORA    | 1                        | 11.10.1977          | Loc. Tamaseu, Nr.36, UAT. Tămășeu, Jud. Bihor |            |                                 |                     |                  |                   |                                |                |                               |  |  |
| TOTH                           |                  | IOAN    | 1                        | 08.09.1972          | Loc. Tamaseu, Nr.36, UAT. Tămășeu, Jud. Bihor | 1/1        | C1                              |                     | Convenție        | act administrativ | TP 2000 Biharia / 25.09.1997   | CJPSDPAT Bihor | casatorit cu                  |  |  |
| TOTH                           |                  | DORA    | 1                        | 11.10.1977          | Loc. Tamaseu, Nr.36, UAT. Tămășeu, Jud. Bihor |            |                                 |                     |                  |                   |                                |                |                               |  |  |
| TOTH                           |                  | IOAN    | 1                        | 08.09.1972          | Loc. Tamaseu, Nr.36, UAT. Tămășeu, Jud. Bihor | 1/1        | C2, C3                          |                     | Construire       | act administrativ | Adeverinta nr 938 / 02.03.2022 | Comuna Tamaseu |                               |  |  |
| TOTH                           |                  | DORA    | 1                        | 11.10.1977          | Loc. Tamaseu, Nr.36, UAT. Tămășeu, Jud. Bihor |            |                                 |                     |                  |                   |                                |                |                               |  |  |
| TOTH                           |                  | IOAN    | 1                        | 08.09.1972          | Loc. Tamaseu, Nr.36, UAT. Tămășeu, Jud. Bihor | 1/2        | 114037                          |                     | Convenție        | act notarial      | CVC AUT 814 / 18.04.2022       | Comuna Tamaseu | bun comun                     |  |  |
| TOTH                           |                  | DORA    | 1                        | 11.10.1977          | Loc. Tamaseu, Nr.36, UAT. Tămășeu, Jud. Bihor |            |                                 |                     |                  |                   |                                |                |                               |  |  |

| 3. SARCINI / DEZMEMBRĂMINTE |                  |         |                     |                    |  |            |                                 |                   |                              |             |            |  |  |  |  |
|-----------------------------|------------------|---------|---------------------|--------------------|--|------------|---------------------------------|-------------------|------------------------------|-------------|------------|--|--|--|--|
| Titular                     |                  |         | Data nașterii / CUI | Domiciliu / Sediu  | Tipul sarcinii sau al dezmembrămintelor dreptului de proprietate | Cota parte | Identificator entitate asociată | Act juridic       |                              |             | Tip moneda |  |  |  |  |
| Nume / Denumire             | Inițiala tatălui | Prenume |                     |                    |  |            |                                 | Tip act           | Nr. act / data               | Emitent     |            |  |  |  |  |
| BALOG                       |                  | ROZALIA |                     | Jud. neidentificat | Uzufruct viager  | 1/2        | 114037                          | act administrativ | CF 1316 Tamaseu / 20.07.2020 | BCPI Oradea |            |  |  |  |  |
| BALOG                       |                  | ROZALIA |                     | Jud. neidentificat | Uzufruct viager  | 1/1        | C1                              | act administrativ | CF 1316 Tamaseu / 20.07.2020 | BCPI Oradea |            |  |  |  |  |

**4. NOTĂRI, PROCESE, INTERDICȚII**

| Tipul notării | Tip act | Nr. act/<br>data | Emitent | Identificator<br>entitate asociată |
|---------------|---------|------------------|---------|------------------------------------|
| -             | -       | -                | -       | -                                  |

**5. OBSERVAȚII**

| Imobil împrejmuit/<br>neîmprejmuit | Imobil contestat/<br>necontestat | Alte observații |
|------------------------------------|----------------------------------|-----------------|
| Împrejmuit                         |                                  |                 |



## REGISTRUL CADASTRAL AL IMOBILELOR

ANEXA Nr. 2

UAT Tămășeu  
Zonă cooperativizată (Co)

Sector cadastral nr. 114

| 1. DESCRIEREA IMOBILULUI |   |                 |        |                    |                          |          |           |             |                     |                   |                           |                      |                      |              |          |                         |
|--------------------------|---|-----------------|--------|--------------------|--------------------------|----------|-----------|-------------|---------------------|-------------------|---------------------------|----------------------|----------------------|--------------|----------|-------------------------|
| DATE TEREN               |   |                 |        |                    |                          |          |           |             |                     |                   | DATE CONSTRUCȚII          |                      |                      |              |          |                         |
| Identificator teren      | Adresă imobil   | Număr cadastral | Nr. CF | Suprafața măsurată | Intravilan / extra.(I/E) | Nr. top. | Nr. tarla | Nr. parcelă | Categorie folosință | Suprafață parcelă | Identificator construcție | Cod grupă destinație | Suprafața construită | Nr. niveluri | Nr. CF   | Constr. cu acte (DA/NU) |
| 114038                   | Intravilan, Loc. Tamaseu, Nr.35, UAT. Tămășeu, Jud. Bihor; (Tarla: -, Parcela: -) |                 | 55338  | 2354               | I                        | 214, 215 |           |             | CC                  | 1297              | 1                         | CL                   | 119                  | 1            | 55338-C1 | DA                      |
|                          |   |                 |        |                    | I                        | 214, 215 |           |             | A                   | 1057              | 2                         | CL                   | 82                   | 1            | 55338-C2 | DA                      |
|                          |   |                 |        |                    |                          |          |           |             |                     |                   | 3                         | CA                   | 120                  | 1            | 55338-C3 | DA                      |
|                          |   |                 |        |                    |                          |          |           |             |                     |                   | 4                         | CA                   | 18                   | 1            | 55338-C4 | DA                      |
|                          |   |                 |        |                    |                          |          |           |             |                     |                   | 5                         | CA                   | 26                   | 1            | 55338-C5 | DA                      |
|                          |   |                 |        |                    |                          |          |           |             |                     |                   | 6                         | CA                   | 14                   | 1            | 55338-C6 | DA                      |
|                          |   |                 |        |                    |                          |          |           |             |                     |                   | 7                         | CA                   | 11                   | 1            | 55338-C7 | DA                      |

| 2. PROPRIETATEA / POSESIA      |                  |         |                          |                     |   |            |                                    |                     |                  |                   |                              |                          |                               |
|--------------------------------|------------------|---------|--------------------------|---------------------|---|------------|------------------------------------|---------------------|------------------|-------------------|------------------------------|--------------------------|-------------------------------|
| Titularul dreptului / posesiei |                  |         | Proprietar=1 / Posesor=0 | Data nașterii / CUI | Domiciliu / Sediul  | Cota parte | Identificator entitate asociată    | Cotă parte teren UI | Mod de dobândire | Act juridic       |                              |                          | Obs. privitoare la proprietar |
| Nume / Denumire                | Inițiala tatălui | Prenume |                          |                     |   |            |                                    |                     |                  | Tip act           | Nr. act / data               | Emitent                  |                               |
| BALOGH-SOOS                    |                  | CSABA   | 1                        | 25.08.1967          | Loc. Oradea, Str. ALUMINEI, Nr.1, Bl. C31, Et.7, Ap.26, UAT. Oradea, Jud. Bihor | 1/1        | 114038, C1, C2, C3, C4, C5, C6, C7 |                     | Convenție        | act administrativ | Adeverinta 2313 / 31.07.2019 | Primaria Comunei Tamaseu | bun propriu                   |

| 3. SARCINI / DEZMEMBRĂMINTE |                  |         |                     |                    |  |            |                                 |             |                |         |                 |            |
|-----------------------------|------------------|---------|---------------------|--------------------|--|------------|---------------------------------|-------------|----------------|---------|-----------------|------------|
| Titular                     |                  |         | Data nașterii / CUI | Domiciliu / Sediul | Tipul sarcinii sau al dezmembrămintelor dreptului de proprietate | Cota parte | Identificator entitate asociată | Act juridic |                |         | Valoare ipotecă | Tip monedă |
| Nume / Denumire             | Inițiala tatălui | Prenume |                     |                    |  |            |                                 | Tip act     | Nr. act / data | Emitent |                 |            |
| -                           | -                | -       | -                   | -                  | -  | -          | -                               | -           | -              | -       | -               | -          |

| 4. NOTĂRI, PROCESE, INTERDICȚII |         |               |         |                                 |
|---------------------------------|---------|---------------|---------|---------------------------------|
| Tipul notării                   | Tip act | Nr. act/ data | Emitent | Identificator entitate asociată |
| -                               | -       | -             | -       | -                               |

| 5. OBSERVAȚII                   |                               |                 |
|---------------------------------|-------------------------------|-----------------|
| Imobil împrejmuit/ neîmprejmuit | Imobil contestat/ necontestat | Alte observații |
| Împrejmuit                      |                               |                 |



## REGISTRUL CADASTRAL AL IMOBILELOR

ANEXA Nr. 2

UAT Tămășeu  
Zonă cooperativizată (Co)

Sector cadastral nr. 114

| 1. DESCRIEREA IMOBILULUI |   |                 |             |                    |                          |          |           |             |                     |                   |                           |                      |                      |              |        |                         |
|--------------------------|---|-----------------|-------------|--------------------|--------------------------|----------|-----------|-------------|---------------------|-------------------|---------------------------|----------------------|----------------------|--------------|--------|-------------------------|
| DATE TEREN               |   |                 |             |                    |                          |          |           |             |                     |                   | DATE CONSTRUCȚII          |                      |                      |              |        |                         |
| Identificator teren      | Adresă imobil   | Număr cadastral | Nr. CF      | Suprafața măsurată | Intravilan / extra.(I/E) | Nr. top. | Nr. tarla | Nr. parcelă | Categorie folosință | Suprafață parcelă | Identificator construcție | Cod grupă destinație | Suprafața construită | Nr. niveluri | Nr. CF | Constr. cu acte (DA/NU) |
| 114039                   | Intravilan, Loc. Tamaseu, Nr.34, UAT. Tămășeu, Jud. Bihor; (Tarla: -, Parcela: -) |                 | 587 Tamaseu | 2511               | I                        | 216, 217 |           |             | V                   | 829               | 1                         | CL                   | 250                  | 1            |        | DA                      |
|                          |   |                 |             |                    | I                        | 216, 217 |           |             | CC                  | 1087              | 2                         | CA                   | 23                   | 1            |        | DA                      |
|                          |   |                 |             |                    | I                        | 216, 217 |           |             | A                   | 595               |                           |                      |                      |              |        |                         |

| 2. PROPRIETATEA / POSESIA      |                  |         |                          |                     |                    |            |                                 |                     |                  |                   |  |                  |                               |  |  |
|--------------------------------|------------------|---------|--------------------------|---------------------|--------------------|------------|---------------------------------|---------------------|------------------|-------------------|--|------------------|-------------------------------|--|--|
| Titularul dreptului / posesiei |                  |         | Proprietar=1 / Posesor=0 | Data nașterii / CUI | Domiciliu / Sediu  | Cota parte | Identificator entitate asociată | Cotă parte teren UI | Mod de dobândire | Act juridic       |  |                  | Obs. privitoare la proprietar |  |  |
| Nume / Denumire                | Inițiala tatălui | Prenume |                          |                     |                    |            |                                 |                     |                  | Tip act           | Nr. act / data                               | Emitent          |                               |  |  |
| FENESI                         |                  | FERENCZ | 1                        |                     | Jud. neidentificat | 1/1        | 114039                          |                     | Convenție        | act notarial      | 39, Certificat de mostenitor / 10.07.2006    | BNP              | Lipsa CNP                     |  |  |
| FENESI                         |                  | FERENCZ | 1                        |                     | Jud. neidentificat | 1/1        | C1, C2                          |                     | Construire       | act administrativ | 3145, Adeverinta de constructii / 06.09.2022 | Primaria Tamaseu | Lipsa CNP                     |  |  |

| 3. SARCINI / DEZMEMBRĂMINTE |                  |         |                     |                   |  |            |                                 |             |                |         |                 |            |
|-----------------------------|------------------|---------|---------------------|-------------------|--|------------|---------------------------------|-------------|----------------|---------|-----------------|------------|
| Titular                     |                  |         | Data nașterii / CUI | Domiciliu / Sediu | Tipul sarcinii sau al dezmembrămintelor dreptului de proprietate | Cota parte | Identificator entitate asociată | Act juridic |                |         | Valoare ipotecă | Tip monedă |
| Nume / Denumire             | Inițiala tatălui | Prenume |                     |                   |  |            |                                 | Tip act     | Nr. act / data | Emitent |                 |            |
| -                           | -                | -       | -                   | -                 | -  | -          | -                               | -           | -              | -       | -               | -          |

| 4. NOTĂRI, PROCESE, INTERDICȚII |         |                |         |                                 |
|---------------------------------|---------|----------------|---------|---------------------------------|
| Tipul notării                   | Tip act | Nr. act / data | Emitent | Identificator entitate asociată |
| -                               | -       | -              | -       | -                               |

| 5. OBSERVAȚII                    |                                |  |
|----------------------------------|--------------------------------|--|
| Imobil împrejmuit / neîmprejmuit | Imobil contestat / necontestat | Alte observații  |
| Împrejmuit                       |                                | Amplasat si pe nr. topo 331/1<br>Imobil amplasat pe nr. topo 331/1; Imobil amplasat pe nr. topo 331/1; Imobil amplasat pe nr. topo 331/1 |



## REGISTRUL CADASTRAL AL IMOBILELOR

ANEXA Nr. 2

UAT Tămășeu  
Zonă cooperativizată (Co)

Sector cadastral nr. 114

| 1. DESCRIEREA IMOBILULUI |   |                 |             |                    |                          |          |           |             |                     |                   |                           |                      |                      |              |        |                         |
|--------------------------|---|-----------------|-------------|--------------------|--------------------------|----------|-----------|-------------|---------------------|-------------------|---------------------------|----------------------|----------------------|--------------|--------|-------------------------|
| DATE TEREN               |   |                 |             |                    |                          |          |           |             |                     |                   | DATE CONSTRUCȚII          |                      |                      |              |        |                         |
| Identificator teren      | Adresă imobil   | Număr cadastral | Nr. CF      | Suprafața măsurată | Intravilan / extra.(I/E) | Nr. top. | Nr. tarla | Nr. parcelă | Categorie folosință | Suprafață parcelă | Identificator construcție | Cod grupă destinație | Suprafața construită | Nr. niveluri | Nr. CF | Constr. cu acte (DA/NU) |
| 114040                   | Intravilan, Loc. Tamaseu, Nr.33, UAT. Tămășeu, Jud. Bihor; (Tarla: -, Parcela: -) |                 | 706 Tamaseu | 2453               | I                        | 218, 219 |           |             | CC                  | 1200              | 1                         | CL                   | 122                  | 1            |        | DA                      |
|                          |   |                 |             |                    | I                        | 218, 219 |           |             | A                   | 1253              | 2                         | CA                   | 61                   | 1            |        | DA                      |
|                          |   |                 |             |                    |                          |          |           |             |                     |                   | 3                         | CA                   | 68                   | 1            |        | DA                      |

| 2. PROPRIETATEA / POSESIA      |                  |         |                          |                     |                    |            |                                 |                     |                         |                         |  |                             |                               |  |  |
|--------------------------------|------------------|---------|--------------------------|---------------------|--------------------|------------|---------------------------------|---------------------|-------------------------|-------------------------|--|-----------------------------|-------------------------------|--|--|
| Titularul dreptului / posesiei |                  |         | Proprietar=1 / Posesor=0 | Data nașterii / CUI | Domiciliu / Sediul | Cota parte | Identificator entitate asociată | Cotă parte teren UI | Mod de dobândire        | Act juridic             |  |                             | Obs. privitoare la proprietar |  |  |
| Nume / Denumire                | Inițiala tatălui | Prenume |                          |                     |                    |            |                                 |                     |                         | Tip act                 | Nr. act / data                               | Emitent                     |                               |  |  |
| TOTH                           |                  | LIDIA   | 1                        |                     | Jud. neidentificat | 1/2        | C1                              |                     | Succesiune              | act notarial            | 518, Certificat de mostenitor / 01.12.1971   | Notariatul de stat Judetean | lipsa CNP                     |  |  |
| TOTH                           |                  | GYULA   | 1                        |                     | Jud. neidentificat | 1/1        | 114040                          |                     | Hotărâre Judecătorească | hotărâre judecătorească | 11042, Sentinta civila / 14.08.1991          | Judecatoria Bihor           | lipsa CNP                     |  |  |
| TOTH                           |                  | IULIANA | 1                        | Jud. neidentificat  | lipsa CNP          |            |                                 |                     |                         |                         |  |                             |                               |  |  |
| TOTH                           |                  | LENKE   | 1                        | Jud. neidentificat  | lipsa CNP          |            |                                 |                     |                         |                         |  |                             |                               |  |  |
| TOTH                           |                  | GYULA   | 1                        |                     | Jud. neidentificat | 1/2        | C1                              |                     | Hotărâre Judecătorească | hotărâre judecătorească | 11042, Sentinta civila / 14.08.1991          | Judecatoria Bihor           | lipsa CNP                     |  |  |
| TOTH                           |                  | IULIANA | 1                        | Jud. neidentificat  | lipsa CNP          |            |                                 |                     |                         |                         |  |                             |                               |  |  |
| TOTH                           |                  | LENKE   | 1                        | Jud. neidentificat  | lipsa CNP          |            |                                 |                     |                         |                         |  |                             |                               |  |  |
| TOTH                           |                  | GYULA   | 1                        |                     | Jud. neidentificat | 1/1        | C2, C3                          |                     | Construire              | act administrativ       | 3145, Adeverinta de constructii / 06.09.2022 | Primaria Comunei Tamaseu    | lipsa CNP                     |  |  |
| TOTH                           |                  | IULIANA | 1                        | Jud. neidentificat  | lipsa CNP          |            |                                 |                     |                         |                         |  |                             |                               |  |  |
| TOTH                           |                  | LENKE   | 1                        | Jud. neidentificat  | lipsa CNP          |            |                                 |                     |                         |                         |  |                             |                               |  |  |

| 3. SARCINI / DEZMEMBRĂMINTE |                  |         |                     |                    |  |            |                                 |             |                |         |                 |            |
|-----------------------------|------------------|---------|---------------------|--------------------|--|------------|---------------------------------|-------------|----------------|---------|-----------------|------------|
| Titular                     |                  |         | Data nașterii / CUI | Domiciliu / Sediul | Tipul sarcinii sau al dezmembrămintelor dreptului de proprietate | Cota parte | Identificator entitate asociată | Act juridic |                |         | Valoare ipotecă | Tip monedă |
| Nume / Denumire             | Inițiala tatălui | Prenume |                     |                    |  |            |                                 | Tip act     | Nr. act / data | Emitent |                 |            |
| -                           | -                | -       | -                   | -                  | -  | -          | -                               | -           | -              | -       | -               | -          |

| 4. NOTĂRI, PROCESE, INTERDICȚII |         |                |                                 |
|---------------------------------|---------|----------------|---------------------------------|
| Tipul notării                   | Tip act | Nr. act / data | Identificator entitate asociată |
| -                               | -       | -              | -                               |

| 5. OBSERVAȚII                    |                                |                               |
|----------------------------------|--------------------------------|-------------------------------|
| Imobil împrejmuit / neîmprejmuit | Imobil contestat / necontestat | Alte observații               |
| Împrejmuit                       |                                | Amplasat si pe nr. topo 331/1 |





## REGISTRUL CADASTRAL AL IMOBILELOR

ANEXA Nr. 2

UAT Tămășeu

Zonă cooperativizată (Co)

Sector cadastral nr. 114

| 1. DESCRIEREA IMOBILULUI |   |                 |        |                    |                          |          |           |             |                     |                   |                           |                      |                      |              |          |                         |
|--------------------------|---|-----------------|--------|--------------------|--------------------------|----------|-----------|-------------|---------------------|-------------------|---------------------------|----------------------|----------------------|--------------|----------|-------------------------|
| DATE TEREN               |   |                 |        |                    |                          |          |           |             |                     |                   | DATE CONSTRUCȚII          |                      |                      |              |          |                         |
| Identificator teren      | Adresă imobil   | Număr cadastral | Nr. CF | Suprafața măsurată | Intravilan / extra.(I/E) | Nr. top. | Nr. tarla | Nr. parcelă | Categorie folosință | Suprafață parcelă | Identificator construcție | Cod grupă destinație | Suprafața construită | Nr. niveluri | Nr. CF   | Constr. cu acte (DA/NU) |
| 114041                   | Intravilan, Loc. Tamaseu, Nr.32, UAT. Tămășeu, Jud. Bihor; (Tarla: -, Parcela: -) | 549             | 50137  | 1390               | I                        |          |           |             | CC                  | 700               | 1                         | CL                   | 121                  | 1            | 50137-C1 | DA                      |
|                          |   |                 |        |                    | I                        |          |           |             | A                   | 690               | 2                         | CA                   | 38                   | 1            |          | DA                      |
|                          |   |                 |        |                    |                          |          |           |             |                     |                   | 3                         | CA                   | 48                   | 1            |          | DA                      |

| 2. PROPRIETATEA / POSESIA      |                  |         |                          |                     |                    |            |                                 |                     |                  |                   |  |                      |                               |
|--------------------------------|------------------|---------|--------------------------|---------------------|--------------------|------------|---------------------------------|---------------------|------------------|-------------------|--|----------------------|-------------------------------|
| Titularul dreptului / posesiei |                  |         | Proprietar=1 / Posesor=0 | Data nașterii / CUI | Domiciliu / Sediu  | Cota parte | Identificator entitate asociată | Cotă parte teren UI | Mod de dobândire | Act juridic       |  |                      | Obs. privitoare la proprietar |
| Nume / Denumire                | Inițiala tatălui | Prenume |                          |                     |                    |            |                                 |                     |                  | Tip act           | Nr. act / data                               | Emitent              |                               |
| GALL                           |                  | VILMOS  | 1                        |                     | Jud. neidentificat | 1/1        | 114041, C1                      |                     | Convenție        | act notarial      | 1743/2007 / 27.07.2007                       | BNP PATRICIA INDRIES | si sotia, lipsa CNP           |
| GALL                           |                  | ROZA    | 1                        |                     | Jud. neidentificat |            |                                 |                     |                  |                   |  |                      | Lipsa CNP                     |
| GALL                           |                  | VILMOS  | 1                        |                     | Jud. neidentificat | 1/1        | C2, C3                          |                     | Construire       | act administrativ | 3145, Adeverinta de constructie / 06.09.2022 | Primaria Tamaseu     | Lipsa CNP                     |
| GALL                           |                  | ROZA    | 1                        |                     | Jud. neidentificat |            |                                 |                     |                  |                   |  |                      | Lipsa CNP                     |

| 3. SARCINI / DEZMEMBRĂMINTE |                  |         |                     |                   |  |            |                                 |             |                |         |                 |            |   |
|-----------------------------|------------------|---------|---------------------|-------------------|--|------------|---------------------------------|-------------|----------------|---------|-----------------|------------|---|
| Titular                     |                  |         | Data nașterii / CUI | Domiciliu / Sediu | Tipul sarcinii sau al dezmembrămintelor dreptului de proprietate | Cota parte | Identificator entitate asociată | Act juridic |                |         | Valoare ipotecă | Tip monedă |   |
| Nume / Denumire             | Inițiala tatălui | Prenume |                     |                   |  |            |                                 | Tip act     | Nr. act / data | Emitent |                 |            |   |
| -                           | -                | -       | -                   | -                 | -  | -          | -                               | -           | -              | -       | -               | -          | - |

| 4. NOTĂRI, PROCESE, INTERDICȚII |         |               |         |                                 |
|---------------------------------|---------|---------------|---------|---------------------------------|
| Tipul notării                   | Tip act | Nr. act/ data | Emitent | Identificator entitate asociată |
| -                               | -       | -             | -       | -                               |

| 5. OBSERVAȚII                   |                               |                                |
|---------------------------------|-------------------------------|--------------------------------|
| Imobil împrejmuit/ neîmprejmuit | Imobil contestat/ necontestat | Alte observații                |
| Împrejmuit                      |                               | Imobil amplasat pe nr. topo 35 |



## REGISTRUL CADASTRAL AL IMOBILELOR

ANEXA Nr. 2

UAT Tămășeu  
Zonă cooperativizată (Co)

Sector cadastral nr. 114


| 1. DESCRIEREA IMOBILULUI |   |                 |        |                    |                          |          |           |             |                     |                   |                           |                      |                      |              |          |                         |
|--------------------------|---|-----------------|--------|--------------------|--------------------------|----------|-----------|-------------|---------------------|-------------------|---------------------------|----------------------|----------------------|--------------|----------|-------------------------|
| DATE TEREN               |   |                 |        |                    |                          |          |           |             |                     |                   | DATE CONSTRUCȚII          |                      |                      |              |          |                         |
| Identificator teren      | Adresă imobil   | Număr cadastral | Nr. CF | Suprafața măsurată | Intravilan / extra.(I/E) | Nr. top. | Nr. tarla | Nr. parcelă | Categorie folosință | Suprafață parcelă | Identificator construcție | Cod grupă destinație | Suprafața construită | Nr. niveluri | Nr. CF   | Constr. cu acte (DA/NU) |
| 114042                   | Intravilan, Loc. Tamaseu, UAT. Tămășeu, Jud. Bihor; (Tarla: -, Parcela: 1180) |                 | 54795  | 1228               | I                        | 220/1    |           | 1180        | CC                  | 630               | 1                         | CL                   | 97                   | 1            | 54795-C1 | DA                      |
|                          |   |                 |        |                    | I                        | 220/1    |           | 1180        | A                   | 598               | 2                         | CA                   | 32                   | 1            |          | DA                      |

| 2. PROPRIETATEA / POSESIA      |                  |         |                          |                     |  |            |                                 |                     |                  |                   |  |                               |                               |
|--------------------------------|------------------|---------|--------------------------|---------------------|--|------------|---------------------------------|---------------------|------------------|-------------------|--|-------------------------------|-------------------------------|
| Titularul dreptului / posesiei |                  |         | Proprietar=1 / Posesor=0 | Data nașterii / CUI | Domiciliu / Sediul                             | Cota parte | Identificator entitate asociată | Cotă parte teren UI | Mod de dobândire | Act juridic       |  |                               | Obs. privitoare la proprietar |
| Nume / Denumire                | Inițiala tatălui | Prenume |                          |                     |  |            |                                 |                     |                  | Tip act           | Nr. act / data                               | Emitent                       |                               |
| MOHACSI                        |                  | LASZLO  | 1                        |                     | Jud. neidentificat                             | 3/16       | 114042                          |                     | Succesiune       | act notarial      | 17/1999-dos.18/1999 / 26.01.1999             | BNP Drajan T.D.               | fiu, lipsa CNP                |
| MOHACSI                        |                  | LASZLO  | 1                        |                     | Jud. neidentificat                             | 3/16       | C1                              |                     | Succesiune       | act notarial      | 17/1999-dos.18/1999 / 26.01.1999             | BNP Drajan T.D.               | fiu, lipsa CNP                |
| MOHÁCSI                        |                  | LÁSZLÓ  | 1                        | 30.04.1968          | Loc. Tamaseu, Nr.208, UAT. Tămășeu, Jud. Bihor | 13/16      | 114042                          |                     | Convenție        | act notarial      | ACT DE PARTAJ AUT.84 / 07.03.2018            | Tomulescu Laurentiu Sebastian |                               |
| MOHÁCSI                        |                  | LÁSZLÓ  | 1                        | 30.04.1968          | Loc. Tamaseu, Nr.208, UAT. Tămășeu, Jud. Bihor | 13/16      | C1                              |                     | Convenție        | act notarial      | ACT DE PARTAJ AUT.84 / 07.03.2018            | Tomulescu Laurentiu Sebastian |                               |
| MOHACSI                        |                  | LASZLO  | 1                        |                     | Jud. neidentificat                             | 1/1        | C2                              |                     | Construire       | act administrativ | 3145, Adeverinta de constructii / 06.09.2022 | Primaria Tamaseu              | Lipsa CNP                     |

| 3. SARCINI / DEZMEMBRĂMINTE |                  |         |                     |                    |  |            |                                 |             |                |         |                 |            |
|-----------------------------|------------------|---------|---------------------|--------------------|--|------------|---------------------------------|-------------|----------------|---------|-----------------|------------|
| Titular                     |                  |         | Data nașterii / CUI | Domiciliu / Sediul | Tipul sarcinii sau al dezmembrămintelor dreptului de proprietate | Cota parte | Identificator entitate asociată | Act juridic |                |         | Valoare ipotecă | Tip monedă |
| Nume / Denumire             | Inițiala tatălui | Prenume |                     |                    |  |            |                                 | Tip act     | Nr. act / data | Emitent |                 |            |
| -                           | -                | -       | -                   | -                  | -  | -          | -                               | -           | -              | -       | -               | -          |

| 4. NOTĂRI, PROCESE, INTERDICȚII |         |               |                                 |
|---------------------------------|---------|---------------|---------------------------------|
| Tipul notării                   | Tip act | Nr. act/ data | Identificator entitate asociată |
| -                               | -       | -             | -                               |

| 5. OBSERVAȚII                   |                               |                 |
|---------------------------------|-------------------------------|-----------------|
| Imobil împrejmuit/ neîmprejmuit | Imobil contestat/ necontestat | Alte observații |
| Împrejmuit                      |                               |                 |



## REGISTRUL CADASTRAL AL IMOBILELOR

ANEXA Nr. 2

UAT Tămășeu  
Zonă cooperativizată (Co)

Sector cadastral nr. 114

| 1. DESCRIEREA IMOBILULUI |  |                 |        |                    |                          |               |           |             |                     |                   |                           |                      |                      |              |          |                         |
|--------------------------|--|-----------------|--------|--------------------|--------------------------|---------------|-----------|-------------|---------------------|-------------------|---------------------------|----------------------|----------------------|--------------|----------|-------------------------|
| DATE TEREN               |  |                 |        |                    |                          |               |           |             |                     | DATE CONSTRUCȚII  |                           |                      |                      |              |          |                         |
| Identificator teren      | Adresă imobil  | Număr cadastral | Nr. CF | Suprafața măsurată | Intravilan / extra.(I/E) | Nr. top.      | Nr. tarla | Nr. parcelă | Categorie folosință | Suprafață parcelă | Identificator construcție | Cod grupă destinație | Suprafața construită | Nr. niveluri | Nr. CF   | Constr. cu acte (DA/NU) |
| 114043                   | Intravilan, Loc. Tamaseu, Nr.209, UAT. Tămășeu, Jud. Bihor; (Tarla: -, Parcela: -) |                 | 50371  | 794                | I                        | 314/54, 223/2 |           |             | CC                  | 504               | 2                         | CA                   | 34                   | 1            | 50371-C2 | DA                      |
|                          |  |                 |        |                    | I                        | 314/54, 223/2 |           |             | A                   | 290               | 3                         | CL                   | 102                  | 1            | 50371-C3 | DA                      |

| 2. PROPRIETATEA / POSESIA      |                  |              |                          |                     |                    |            |                                 |                     |                  |                   |  |  |                               |
|--------------------------------|------------------|--------------|--------------------------|---------------------|--------------------|------------|---------------------------------|---------------------|------------------|-------------------|--|--|-------------------------------|
| Titularul dreptului / posesiei |                  |              | Proprietar=1 / Posesor=0 | Data nașterii / CUI | Domiciliu / Sediul | Cota parte | Identificator entitate asociată | Cotă parte teren UI | Mod de dobândire | Act juridic       |  |  | Obs. privitoare la proprietar |
| Nume / Denumire                | Inițiala tatălui | Prenume      |                          |                     |                    |            |                                 |                     |                  | Tip act           | Nr. act / data                               | Emitent  |                               |
| DANYI                          |                  | IULIU EMERIC | 1                        |                     | Jud. neidentificat | 1/1        | 114043                          |                     | Lege             | act administrativ | Titlu de proprietate nr.17041 / 07.07.2010   | Comisia Județeană de aplicare a legilor funciare | Lipsa CNP                     |
| DANYI                          |                  | IULIU EMERIC | 1                        | 22.05.1953          | Jud: Neidentificat | 1/1        | C2                              |                     | Construire       | act administrativ | autorizație de construire nr. 1 / 19.01.2011 | PRIMARIA COM. TAMASEU                            | și soția                      |
| DANYI                          |                  | GYONGYI      | 1                        | 11.05.1959          | Jud. neidentificat |            |                                 |                     |                  |                   |  |  |                               |
| DANYI                          |                  | IULIU EMERIC | 1                        | 22.05.1953          | Jud: Neidentificat | 1/1        | C3                              |                     | Construire       | act administrativ | autorizație de construire nr. 1 / 19.01.2011 | PRIMARIA COM. TAMASEU                            | și soția                      |
| DANYI                          |                  | GYONGYI      | 1                        | 11.05.1959          | Jud. neidentificat |            |                                 |                     |                  |                   |  |  |                               |

| 3. SARCINI / DEZMEMBRĂMINTE |                  |         |                     |                    |  |            |                                 |             |                |         |                 |            |   |
|-----------------------------|------------------|---------|---------------------|--------------------|--|------------|---------------------------------|-------------|----------------|---------|-----------------|------------|---|
| Titular                     |                  |         | Data nașterii / CUI | Domiciliu / Sediul | Tipul sarcinii sau al dezmembrămintelor dreptului de proprietate | Cota parte | Identificator entitate asociată | Act juridic |                |         | Valoare ipotecă | Tip monedă |   |
| Nume / Denumire             | Inițiala tatălui | Prenume |                     |                    |  |            |                                 | Tip act     | Nr. act / data | Emitent |                 |            |   |
| -                           | -                | -       | -                   | -                  | -  | -          | -                               | -           | -              | -       | -               | -          | - |

| 4. NOTĂRI, PROCESE, INTERDICȚII |         |                |         |                                 |
|---------------------------------|---------|----------------|---------|---------------------------------|
| Tipul notării                   | Tip act | Nr. act / data | Emitent | Identificator entitate asociată |
| -                               | -       | -              | -       | -                               |

| 5. OBSERVAȚII                    |                                |                 |
|----------------------------------|--------------------------------|-----------------|
| Imobil împrejmuit / neîmprejmuit | Imobil contestat / necontestat | Alte observații |
| Neîmprejmuit                     |                                |                 |



## REGISTRUL CADASTRAL AL IMOBILELOR

ANEXA Nr. 2

UAT Tămășeu

Zonă cooperativizată (Co)


Sector cadastral nr. 114

| 1. DESCRIEREA IMOBILULUI |  |                 |        |                    |                          |          |           |             |                     |                   |                           |                      |                      |              |          |                         |
|--------------------------|--|-----------------|--------|--------------------|--------------------------|----------|-----------|-------------|---------------------|-------------------|---------------------------|----------------------|----------------------|--------------|----------|-------------------------|
| DATE TEREN               |  |                 |        |                    |                          |          |           |             |                     |                   | DATE CONSTRUCȚII          |                      |                      |              |          |                         |
| Identificator teren      | Adresă imobil  | Număr cadastral | Nr. CF | Suprafața măsurată | Intravilan / extra.(I/E) | Nr. top. | Nr. tarla | Nr. parcelă | Categorie folosință | Suprafață parcelă | Identificator construcție | Cod grupă destinație | Suprafața construită | Nr. niveluri | Nr. CF   | Constr. cu acte (DA/NU) |
| 114044                   | Intravilan, Loc. Tamaseu, UAT. Tămășeu, Jud. Bihor; (Tarla: -, Parcela: -) | 6               | 51503  | 1949               | I                        |          |           |             | CC                  | 1000              | 1                         | CL                   | 65                   | 1            | 51503-C1 | DA                      |
|                          |  |                 |        |                    | I                        |          |           |             | A                   | 949               | 2                         | CA                   | 47                   | 1            | 51503-C2 | DA                      |

| 2. PROPRIETATEA / POSESIA      |                  |              |                          |                     |                              |            |                                 |                     |                  |              |   |                  |                               |
|--------------------------------|------------------|--------------|--------------------------|---------------------|------------------------------|------------|---------------------------------|---------------------|------------------|--------------|---|------------------|-------------------------------|
| Titularul dreptului / posesiei |                  |              | Proprietar=1 / Posesor=0 | Data nașterii / CUI | Domiciliu / Sediul           | Cota parte | Identificator entitate asociată | Cotă parte teren UI | Mod de dobândire | Act juridic  |   |                  | Obs. privitoare la proprietar |
| Nume / Denumire                | Inițiala tatălui | Prenume      |                          |                     |                              |            |                                 |                     |                  | Tip act      | Nr. act / data  | Emitent          |                               |
| ELEK                           |                  | ANDREI       | 1                        |                     | Jud. neidentificat           | 1/1        | 114044                          |                     | Convenție        | act notarial | parcelare+ alipire+ sistarea indiviziunii aut.471/2004 / 13.02.2004 | BNP Mos Gheorghe | si sotia, lipsa CNP           |
| ELEK                           |                  | EDIT         | 1                        | Jud. neidentificat  | cota de 1/2 parte, lipsa CNP |            |                                 |                     |                  |              |   |                  |                               |
| ELEK                           |                  | IOSIF        | 1                        | Jud. neidentificat  | si sotia, lipsa CNP          |            |                                 |                     |                  |              |   |                  |                               |
| ELEK                           |                  | KATALIN-ANNA | 1                        | Jud. neidentificat  | cota de 1/2 parte, lipsa CNP |            |                                 |                     |                  |              |   |                  |                               |
| ELEK                           |                  | ANDREI       | 1                        | Jud. neidentificat  | Jud. neidentificat           | 1/1        | C1                              |                     | Convenție        | act notarial | parcelare+ alipire+ sistarea indiviziunii aut.471/2004 / 13.02.2004 | BNP Mos Gheorghe | si sotia, lipsa CNP           |
| ELEK                           |                  | EDIT         | 1                        | Jud. neidentificat  |                              |            |                                 |                     |                  |              |   |                  | cota de 1/2 parte, lipsa CNP  |
| ELEK                           |                  | IOSIF        | 1                        | Jud. neidentificat  |                              |            |                                 |                     |                  |              |   |                  | si sotia, lipsa CNP           |
| ELEK                           |                  | KATALIN-ANNA | 1                        | Jud. neidentificat  |                              |            |                                 |                     |                  |              |   |                  | cota de 1/2 parte, lipsa CNP  |
| ELEK                           |                  | ANDREI       | 1                        | Jud. neidentificat  | Jud. neidentificat           | 1/1        | C2                              |                     | Convenție        | act notarial | parcelare+ alipire+ sistarea indiviziunii aut.471/2004 / 13.02.2004 | BNP Mos Gheorghe | si sotia, lipsa CNP           |
| ELEK                           |                  | EDIT         | 1                        | Jud. neidentificat  |                              |            |                                 |                     |                  |              |   |                  | cota de 1/2 parte, lipsa CNP  |
| ELEK                           |                  | IOSIF        | 1                        | Jud. neidentificat  |                              |            |                                 |                     |                  |              |   |                  | si sotia, lipsa CNP           |
| ELEK                           |                  | KATALIN-ANNA | 1                        | Jud. neidentificat  |                              |            |                                 |                     |                  |              |   |                  | cota de 1/2 parte, lipsa CNP  |

| 3. SARCINI / DEZMEMBRĂMINTE |                  |         |                     |                    |  |            |                                 |             |                |         |            |
|-----------------------------|------------------|---------|---------------------|--------------------|--|------------|---------------------------------|-------------|----------------|---------|------------|
| Titular                     |                  |         | Data nașterii / CUI | Domiciliu / Sediul | Tipul sarcinii sau al dezmembrămintelor dreptului de proprietate | Cota parte | Identificator entitate asociată | Act juridic |                |         | Tip moneda |
| Nume / Denumire             | Inițiala tatălui | Prenume |                     |                    |  |            |                                 | Tip act     | Nr. act / data | Emitent |            |
| -                           | -                | -       | -                   | -                  | -  | -          | -                               | -           | -              | -       | -          |

| 4. NOTĂRI, PROCESE, INTERDICȚII |         |               |         |                                 |
|---------------------------------|---------|---------------|---------|---------------------------------|
| Tipul notării                   | Tip act | Nr. act/ data | Emitent | Identificator entitate asociată |
| -                               | -       | -             | -       | -                               |



**5. OBSERVAȚII**

| Imobil împrejmuit/<br>neîmprejmuit | Imobil contestat/<br>necontestat | Alte observații |
|------------------------------------|----------------------------------|-----------------|
| Împrejmuit                         |                                  |                 |



## REGISTRUL CADASTRAL AL IMOBILELOR

ANEXA Nr. 2

UAT Tămășeu  
Zonă cooperativizată (Co)

Sector cadastral nr. 114

| 1. DESCRIEREA IMOBILULUI |   |                 |        |                    |                          |          |           |             |                     |                   |                           |                      |                      |              |          |                         |
|--------------------------|---|-----------------|--------|--------------------|--------------------------|----------|-----------|-------------|---------------------|-------------------|---------------------------|----------------------|----------------------|--------------|----------|-------------------------|
| DATE TEREN               |   |                 |        |                    |                          |          |           |             |                     | DATE CONSTRUCȚII  |                           |                      |                      |              |          |                         |
| Identificator teren      | Adresă imobil   | Număr cadastral | Nr. CF | Suprafața măsurată | Intravilan / extra.(I/E) | Nr. top. | Nr. tarla | Nr. parcelă | Categorie folosință | Suprafață parcelă | Identificator construcție | Cod grupă destinație | Suprafața construită | Nr. niveluri | Nr. CF   | Constr. cu acte (DA/NU) |
| 114045                   | Intravilan, Loc. Tamaseu, Nr.29, UAT. Tămășeu, Jud. Bihor; (Tarla: -, Parcela: -) |                 | 51870  | 1039               | I                        | 341/40   |           |             | CC                  | 739               | 1                         | CL                   | 163                  | 1            | 51870-C1 | DA                      |
|                          |   |                 |        |                    | I                        | 341/40   |           |             | A                   | 300               | 2                         | CA                   | 16                   | 1            |          | DA                      |

| 2. PROPRIETATEA / POSESIA      |                  |         |                          |                     |   |            |                                 |                     |                  |              |  |              |                               |  |  |
|--------------------------------|------------------|---------|--------------------------|---------------------|---|------------|---------------------------------|---------------------|------------------|--------------|--|--------------|-------------------------------|--|--|
| Titularul dreptului / posesiei |                  |         | Proprietar=1 / Posesor=0 | Data nașterii / CUI | Domiciliu / Sediul                            | Cota parte | Identificator entitate asociată | Cotă parte teren UI | Mod de dobândire | Act juridic  |  |              | Obs. privitoare la proprietar |  |  |
| Nume / Denumire                | Inițiala tatălui | Prenume |                          |                     |   |            |                                 |                     |                  | Tip act      | Nr. act / data                                       | Emitent      |                               |  |  |
| BALOGH                         |                  | ROZALIA | 1                        | 29.12.1954          | Loc. Tamaseu, Nr.29, UAT. Tămășeu, Jud. Bihor | 1/1        | 114045, C2                      |                     | Convenție        | act notarial | ACT DE PARTAJ SUCCESORAL, AUT. NR. 3808 / 07.10.2021 | Garba Cornel |                               |  |  |
| BALOGH                         |                  | ROZALIA | 1                        | 29.12.1954          | Loc. Tamaseu, Nr.29, UAT. Tămășeu, Jud. Bihor | 1/1        | C1                              |                     | Convenție        | act notarial | ACT DE PARTAJ SUCCESORAL, AUT. NR. 3808 / 07.10.2021 | Garba Cornel |                               |  |  |

| 3. SARCINI / DEZMEMBRĂMINTE |                  |         |                     |   |  |            |                                 |              |  |              |                 |            |  |  |  |
|-----------------------------|------------------|---------|---------------------|---|--|------------|---------------------------------|--------------|--|--------------|-----------------|------------|--|--|--|
| Titular                     |                  |         | Data nașterii / CUI | Domiciliu / Sediul                            | Tipul sarcinii sau al dezmembrămintelor dreptului de proprietate | Cota parte | Identificator entitate asociată | Act juridic  |  |              | Valoare ipotecă | Tip monedă |  |  |  |
| Nume / Denumire             | Inițiala tatălui | Prenume |                     |   |  |            |                                 | Tip act      | Nr. act / data                                       | Emitent      |                 |            |  |  |  |
| BALOGH                      |                  | ROZALIA | 29.12.1954          | Loc. Tamaseu, Nr.29, UAT. Tămășeu, Jud. Bihor | Folosință  | 1/1        | 114045, C1                      | act notarial | ACT DE PARTAJ SUCCESORAL, AUT. NR. 3808 / 07.10.2021 | Garba Cornel |                 |            |  |  |  |

| 4. NOTĂRI, PROCESE, INTERDICȚII |  |  |  |  |  |         |  |                |  |         |  |                                 |  |  |  |
|---------------------------------|--|--|--|--|--|---------|--|----------------|--|---------|--|---------------------------------|--|--|--|
| Tipul notării                   |  |  |  |  |  | Tip act |  | Nr. act / data |  | Emitent |  | Identificator entitate asociată |  |  |  |
| -                               |  |  |  |  |  | -       |  | -              |  | -       |  | -                               |  |  |  |

| 5. OBSERVAȚII                    |  |  |  |                                |  |  |  |                                   |  |  |  |  |  |  |  |
|----------------------------------|--|--|--|--------------------------------|--|--|--|-----------------------------------|--|--|--|--|--|--|--|
| Imobil împrejmuit / neîmprejmuit |  |  |  | Imobil contestat / necontestat |  |  |  | Alte observații                   |  |  |  |  |  |  |  |
| Împrejmuit                       |  |  |  |                                |  |  |  | Imobil amplasat pe nr. topo 341/5 |  |  |  |  |  |  |  |



## REGISTRUL CADASTRAL AL IMOBILELOR

ANEXA Nr. 2

UAT Tămășeu

Zonă cooperativizată (Co)

Sector cadastral nr. 114

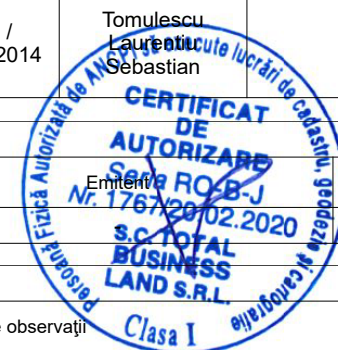
| 1. DESCRIEREA IMOBILULUI |   |                 |        |                    |                          |          |           |             |                     |                   |                           |                      |                      |              |          |                         |
|--------------------------|---|-----------------|--------|--------------------|--------------------------|----------|-----------|-------------|---------------------|-------------------|---------------------------|----------------------|----------------------|--------------|----------|-------------------------|
| DATE TEREN               |   |                 |        |                    |                          |          |           |             |                     |                   | DATE CONSTRUCȚII          |                      |                      |              |          |                         |
| Identificator teren      | Adresă imobil   | Număr cadastral | Nr. CF | Suprafața măsurată | Intravilan / extra.(I/E) | Nr. top. | Nr. tarla | Nr. parcelă | Categorie folosință | Suprafață parcelă | Identificator construcție | Cod grupă destinație | Suprafața construită | Nr. niveluri | Nr. CF   | Constr. cu acte (DA/NU) |
| 114046                   | Intravilan, Loc. Tamaseu, Nr.28, UAT. Tămășeu, Jud. Bihor; (Tarla: -, Parcela: -) |                 | 51491  | 1083               | I                        | 341/33   |           |             | CC                  | 600               | 1                         | CL                   | 115                  | 1            | 51491-C1 | DA                      |
|                          |   |                 |        |                    | I                        | 341/33   |           |             | A                   | 483               | 2                         | CA                   | 72                   | 1            |          | DA                      |

| 2. PROPRIETATEA / POSESIA      |                  |         |                          |                     |   |            |                                 |                     |                  |                         |  |                               |                               |  |  |
|--------------------------------|------------------|---------|--------------------------|---------------------|---|------------|---------------------------------|---------------------|------------------|-------------------------|--|-------------------------------|-------------------------------|--|--|
| Titularul dreptului / posesiei |                  |         | Proprietar=1 / Posesor=0 | Data nașterii / CUI | Domiciliu / Sediu   | Cota parte | Identificator entitate asociată | Cotă parte teren UI | Mod de dobândire | Act juridic             |  |                               | Obs. privitoare la proprietar |  |  |
| Nume / Denumire                | Inițiala tatălui | Prenume |                          |                     |   |            |                                 |                     |                  | Tip act                 | Nr. act / data                               | Emitent                       |                               |  |  |
| STATUL ROMAN                   |                  |         | 1                        | 99999999999999      | Loc. Bucuresti Sectorul 1, UAT. București Sectorul 1, Jud. Municipiul București | 1/1        | 114046                          |                     | Lege             | hotărâre judecătorească | 0 / 02.04.1979                               | Guvernul Romaniei             |                               |  |  |
| REZMUVES                       |                  | JOZSEF  | 1                        | 06.01.1982          | Romania, Jud. BIHOR, Loc. Tamaseu, Nr. Postal 28                                | 1/2        | C1                              |                     | Convenție        | act notarial            | 354 / 23.07.2014                             | Tomulescu Laurentiu Sebastian | necăsătorit ca bun propriu    |  |  |
| BERES                          |                  | EMESE   | 1                        | 24.07.1991          | Jud. neidentificat  | 1/2        | C1                              |                     | Convenție        | act notarial            | 354 / 23.07.2014                             | Tomulescu Laurentiu Sebastian | necăsătorită ca bun propriu   |  |  |
| REZMUVES                       |                  | JOZSEF  | 1                        |                     | Jud. neidentificat  | 1/1        | C2                              |                     | Construire       | act administrativ       | 3145, Adeverinta de constructii / 06.09.2022 | Primaria Tamaseu              | Lipsa CNP                     |  |  |

| 3. SARCINI / DEZMEMBRĂMINTE |                  |         |                     |  |  |            |                                 |              |                  |                               |                 |            |  |  |  |
|-----------------------------|------------------|---------|---------------------|--|--|------------|---------------------------------|--------------|------------------|-------------------------------|-----------------|------------|--|--|--|
| Titular                     |                  |         | Data nașterii / CUI | Domiciliu / Sediu                                | Tipul sarcinii sau al dezmembrămintelor dreptului de proprietate | Cota parte | Identificator entitate asociată | Act juridic  |                  |                               | Valoare ipotecă | Tip monedă |  |  |  |
| Nume / Denumire             | Inițiala tatălui | Prenume |                     |  |  |            |                                 | Tip act      | Nr. act / data   | Emitent                       |                 |            |  |  |  |
| REZMUVES                    |                  | JOZSEF  | 06.01.1982          | Romania, Jud. BIHOR, Loc. Tamaseu, Nr. Postal 28 | Folosință  |            | 114046                          | act notarial | 354 / 23.07.2014 | Tomulescu Laurentiu Sebastian |                 |            |  |  |  |
| BERES                       |                  | EMESE   | 24.07.1991          | Jud. neidentificat                               |  |            |                                 |              |                  |                               |                 |            |  |  |  |

| 4. NOTĂRI, PROCESE, INTERDICȚII |  |  |  |  |  |         |  |                |  |         |  |                                 |  |  |  |
|---------------------------------|--|--|--|--|--|---------|--|----------------|--|---------|--|---------------------------------|--|--|--|
| Tipul notării                   |  |  |  |  |  | Tip act |  | Nr. act / data |  | Emitent |  | Identificator entitate asociată |  |  |  |
| -                               |  |  |  |  |  | -       |  | -              |  | -       |  | -                               |  |  |  |

| 5. OBSERVAȚII                    |  |  |  |                                |  |  |  |                                   |  |  |  |  |  |  |  |
|----------------------------------|--|--|--|--------------------------------|--|--|--|-----------------------------------|--|--|--|--|--|--|--|
| Imobil împrejmuit / neîmprejmuit |  |  |  | Imobil contestat / necontestat |  |  |  | Alte observații                   |  |  |  |  |  |  |  |
| Împrejmuit                       |  |  |  |                                |  |  |  | Imobil amplasat pe nr. topo 341/5 |  |  |  |  |  |  |  |



## REGISTRUL CADASTRAL AL IMOBILELOR

ANEXA Nr. 2

UAT Tămășeu  
Zonă cooperativizată (Co)

Sector cadastral nr. 114

| 1. DESCRIEREA IMOBILULUI |   |                 |        |                    |                          |                |           |             |                     |                   |                           |                      |                      |              |          |                         |
|--------------------------|---|-----------------|--------|--------------------|--------------------------|----------------|-----------|-------------|---------------------|-------------------|---------------------------|----------------------|----------------------|--------------|----------|-------------------------|
| DATE TEREN               |   |                 |        |                    |                          |                |           |             |                     | DATE CONSTRUCȚII  |                           |                      |                      |              |          |                         |
| Identificator teren      | Adresă imobil   | Număr cadastral | Nr. CF | Suprafața măsurată | Intravilan / extra.(I/E) | Nr. top.       | Nr. tarla | Nr. parcelă | Categorie folosință | Suprafață parcelă | Identificator construcție | Cod grupă destinație | Suprafața construită | Nr. niveluri | Nr. CF   | Constr. cu acte (DA/NU) |
| 114047                   | Intravilan, Loc. Tamaseu, Nr.27, UAT. Tămășeu, Jud. Bihor; (Tarla: -, Parcela: -) |                 | 51868  | 1042               | I                        | 341/35, 341/36 |           |             | CC                  | 400               | 1                         | CL                   | 71                   | 1            | 51868-C1 | DA                      |
|                          |   |                 |        |                    | I                        | 341/35, 341/36 |           |             | A                   | 642               |                           |                      |                      |              |          |                         |

| 2. PROPRIETATEA / POSESIA      |                  |           |                          |                     |   |            |                                 |                     |                  |                         |  |                          |                               |
|--------------------------------|------------------|-----------|--------------------------|---------------------|---|------------|---------------------------------|---------------------|------------------|-------------------------|--|--------------------------|-------------------------------|
| Titularul dreptului / posesiei |                  |           | Proprietar=1 / Posesor=0 | Data nașterii / CUI | Domiciliu / Sediul  | Cota parte | Identificator entitate asociată | Cotă parte teren UI | Mod de dobândire | Act juridic             |  |                          | Obs. privitoare la proprietar |
| Nume / Denumire                | Inițiala tatălui | Prenume   |                          |                     |   |            |                                 |                     |                  | Tip act                 | Nr. act / data                           | Emitent                  |                               |
| STATUL ROMAN                   |                  |           | 1                        | 99999999999999      | Loc. Bucuresti Sectorul 1, UAT. București Sectorul 1, Jud. Municipiul București | 150/1042   | 114047                          |                     | Lege             | hotărâre judecătorească | 0 / 08.08.1973                           | Guvernul Romaniei        |                               |
| NAGY                           |                  | BELA      | 1                        |                     | și soția  | 1/1        | C1                              |                     | Construire       | act administrativ       | 380/1979 si deciz.31/1979 / 02.04.1979   | Cons.Pop.com. Biharia    | Lipsa CNP                     |
| SZILAK                         |                  | MARGARETA | 0                        | 11.12.1963          | Jud. neidentificat  | 892/1042   | 114047                          |                     | Constituire      | act administrativ       | 3146, Adeverinta de posesie / 06.09.2022 | Primaria Comunei Tamaseu |                               |

| 3. SARCINI / DEZMEMBRĂMINTE |                  |         |                     |                    |  |            |                                 |              |                      |          |                 |            |
|-----------------------------|------------------|---------|---------------------|--------------------|--|------------|---------------------------------|--------------|----------------------|----------|-----------------|------------|
| Titular                     |                  |         | Data nașterii / CUI | Domiciliu / Sediul | Tipul sarcinii sau al dezmembrămintelor dreptului de proprietate | Cota parte | Identificator entitate asociată | Act juridic  |                      |          | Valoare ipotecă | Tip monedă |
| Nume / Denumire             | Inițiala tatălui | Prenume |                     |                    |  |            |                                 | Tip act      | Nr. act / data       | Emitent  |                 |            |
| NAGY                        |                  | BELA    |                     | și soția           | Folosință  | 1/1        | 114047                          | act notarial | 31/1979 / 02.04.1979 | Notariat |                 |            |

| 4. NOTĂRI, PROCESE, INTERDICȚII |         |                |         |                                 |
|---------------------------------|---------|----------------|---------|---------------------------------|
| Tipul notării                   | Tip act | Nr. act / data | Emitent | Identificator entitate asociată |
| -                               | -       | -              | -       | -                               |

| 5. OBSERVAȚII                    |                                |                                   |
|----------------------------------|--------------------------------|-----------------------------------|
| Imobil împrejmuit / neîmprejmuit | Imobil contestat / necontestat | Alte observații                   |
| Împrejmuit                       |                                | Imobil amplasat pe nr.topo 341/35 |





## REGISTRUL CADASTRAL AL IMOBILELOR

ANEXA Nr. 2

UAT Tămășeu

Zonă cooperativizată (Co)

Sector cadastral nr. 114

| 1. DESCRIEREA IMOBILULUI |   |                 |        |                    |                          |          |           |             |                     |                   |                           |                      |                      |              |          |                         |
|--------------------------|---|-----------------|--------|--------------------|--------------------------|----------|-----------|-------------|---------------------|-------------------|---------------------------|----------------------|----------------------|--------------|----------|-------------------------|
| DATE TEREN               |   |                 |        |                    |                          |          |           |             |                     |                   | DATE CONSTRUCȚII          |                      |                      |              |          |                         |
| Identificator teren      | Adresă imobil   | Număr cadastral | Nr. CF | Suprafața măsurată | Intravilan / extra.(I/E) | Nr. top. | Nr. tarla | Nr. parcelă | Categorie folosință | Suprafață parcelă | Identificator construcție | Cod grupă destinație | Suprafața construită | Nr. niveluri | Nr. CF   | Constr. cu acte (DA/NU) |
| 114048                   | Intravilan, Loc. Tamaseu, Nr.26, UAT. Tămășeu, Jud. Bihor; (Tarla: -, Parcela: -) |                 | 51863  | 1083               | I                        | 341/37   |           |             | CC                  | 630               | 1                         | CL                   | 54                   | 1            | 51863-C1 | DA                      |
|                          |   |                 |        |                    | I                        | 341/38   |           |             | A                   | 453               | 2                         | CL                   | 37                   | 1            |          | DA                      |

| 2. PROPRIETATEA / POSESIA      |                  |         |                          |                     |                    |            |                                 |                     |                  |                   |  |                  |                               |
|--------------------------------|------------------|---------|--------------------------|---------------------|--------------------|------------|---------------------------------|---------------------|------------------|-------------------|--|------------------|-------------------------------|
| Titularul dreptului / posesiei |                  |         | Proprietar=1 / Posesor=0 | Data nașterii / CUI | Domiciliu / Sediul | Cota parte | Identificator entitate asociată | Cotă parte teren UI | Mod de dobândire | Act juridic       |  |                  | Obs. privitoare la proprietar |
| Nume / Denumire                | Inițiala tatălui | Prenume |                          |                     |                    |            |                                 |                     |                  | Tip act           | Nr. act / data                               | Emitent          |                               |
| BALLA                          |                  | BOARNA  | 1                        |                     | Jud. neidentificat | 1/1        | 114048                          |                     | Convenție        | act notarial      | aut.2522/2001 / 12.12.2001                   | BNP Mos Gheorghe | si sotia, lipsa CNP           |
| BALLA                          |                  | PIROSKA | 1                        |                     | Jud. neidentificat |            |                                 |                     |                  |                   |  |                  | Lipsa CNP                     |
| BALLA                          |                  | BOARNA  | 1                        |                     | Jud. neidentificat | 1/1        | C1                              |                     | Convenție        | act notarial      | aut.2522/2001 / 12.12.2001                   | BNP Mos Gheorghe | si sotia, lipsa CNP           |
| BALLA                          |                  | PIROSKA | 1                        |                     | Jud. neidentificat |            |                                 |                     |                  |                   |  |                  | Lipsa CNP                     |
| BALLA                          |                  | PIROSKA | 1                        |                     | Jud. neidentificat | 1/1        | C2                              |                     | Construire       | act administrativ | 3145, Adeverinta de constructii / 06.06.2022 | Primaria Tamaseu | Lipsa CNP                     |
| BALLA                          |                  | BOARNA  | 1                        |                     | Jud. neidentificat |            |                                 |                     |                  |                   |  |                  | Lipsa CNP                     |

| 3. SARCINI / DEZMEMBRĂMINTE |                  |         |                     |                    |  |            |                                 |             |                |         |                 |            |   |
|-----------------------------|------------------|---------|---------------------|--------------------|--|------------|---------------------------------|-------------|----------------|---------|-----------------|------------|---|
| Titular                     |                  |         | Data nașterii / CUI | Domiciliu / Sediul | Tipul sarcinii sau al dezmembrămintelor dreptului de proprietate | Cota parte | Identificator entitate asociată | Act juridic |                |         | Valoare ipotecă | Tip monedă |   |
| Nume / Denumire             | Inițiala tatălui | Prenume |                     |                    |  |            |                                 | Tip act     | Nr. act / data | Emitent |                 |            |   |
| -                           | -                | -       | -                   | -                  | -  | -          | -                               | -           | -              | -       | -               | -          | - |

| 4. NOTĂRI, PROCESE, INTERDICȚII |         |               |         |                                 |
|---------------------------------|---------|---------------|---------|---------------------------------|
| Tipul notării                   | Tip act | Nr. act/ data | Emitent | Identificator entitate asociată |
| -                               | -       | -             | -       | -                               |

| 5. OBSERVAȚII                   |                               |                                      |
|---------------------------------|-------------------------------|--------------------------------------|
| Imobil împrejmuit/ neîmprejmuit | Imobil contestat/ necontestat | Alte observații                      |
| Împrejmuit                      |                               | Imobil amplasat si pe nr. topo 341/5 |



## REGISTRUL CADASTRAL AL IMOBILELOR

ANEXA Nr. 2

UAT Tămășeu  
Zonă cooperativizată (Co)

Sector cadastral nr. 114

| 1. DESCRIEREA IMOBILULUI |   |                 |        |                    |                          |                |           |             |                     |                   |                           |                      |                      |              |          |                         |
|--------------------------|---|-----------------|--------|--------------------|--------------------------|----------------|-----------|-------------|---------------------|-------------------|---------------------------|----------------------|----------------------|--------------|----------|-------------------------|
| DATE TEREN               |   |                 |        |                    |                          |                |           |             |                     |                   | DATE CONSTRUCȚII          |                      |                      |              |          |                         |
| Identificator teren      | Adresă imobil   | Număr cadastral | Nr. CF | Suprafața măsurată | Intravilan / extra.(I/E) | Nr. top.       | Nr. tarla | Nr. parcelă | Categorie folosință | Suprafață parcelă | Identificator construcție | Cod grupă destinație | Suprafața construită | Nr. niveluri | Nr. CF   | Constr. cu acte (DA/NU) |
| 114049                   | Intravilan, Loc. Tamaseu, Nr.25, UAT. Tămășeu, Jud. Bihor; (Tarla: -, Parcela: -) |                 | 51867  | 1134               | I                        | 341/39, 341/41 |           |             | CC                  | 685               | 1                         | CL                   | 80                   | 1            | 51867-C1 | DA                      |
|                          |   |                 |        |                    | I                        | 341/39, 341/41 |           |             | A                   | 449               | 2                         | CL                   | 62                   | 1            |          | DA                      |
|                          |   |                 |        |                    |                          |                |           |             |                     |                   | 3                         | CA                   | 79                   | 1            |          | DA                      |

| 2. PROPRIETATEA / POSESIA      |                  |         |                          |                     |   |            |                                 |                     |                  |                   |  |                              |                               |  |  |
|--------------------------------|------------------|---------|--------------------------|---------------------|---|------------|---------------------------------|---------------------|------------------|-------------------|--|------------------------------|-------------------------------|--|--|
| Titularul dreptului / posesiei |                  |         | Proprietar=1 / Posesor=0 | Data nașterii / CUI | Domiciliu / Sediul  | Cota parte | Identificator entitate asociată | Cotă parte teren UI | Mod de dobândire | Act juridic       |  |                              | Obs. privitoare la proprietar |  |  |
| Nume / Denumire                | Inițiala tatălui | Prenume |                          |                     |   |            |                                 |                     |                  | Tip act           | Nr. act / data                           | Emitent                      |                               |  |  |
| STATUL ROMAN                   |                  |         | 1                        | 9999999999999       | Loc. Bucuresti Sectorul 1, UAT. București Sectorul 1, Jud. Municipiul București | 1/1        | 114049                          |                     | Lege             | act notarial      | 0 / 08.08.1973                           | Notariat                     |                               |  |  |
| TOTH                           |                  | FERENC  | 1                        |                     | Ungaria   | 1/1        | C1                              |                     | Construire       | act notarial      | aut.3944/1990 / 15.02.1990               | Notariatul de Stat jud.Bihor | necasatorit, lipsa CNP        |  |  |
| TOTH                           |                  | FERENC  | 1                        | 03.04.1967          | Jud. neidentificat  | 1/1        | C2, C3                          |                     | Construire       | act administrativ | 3145, Adeverinta de posesie / 06.09.2022 | Primaria Comunei Tamaseu     |                               |  |  |

| 3. SARCINI / DEZMEMBRĂMINTE |                  |         |                     |                    |  |            |                                 |                   |                      |                  |                 |            |  |  |  |
|-----------------------------|------------------|---------|---------------------|--------------------|--|------------|---------------------------------|-------------------|----------------------|------------------|-----------------|------------|--|--|--|
| Titular                     |                  |         | Data nașterii / CUI | Domiciliu / Sediul | Tipul sarcinii sau al dezmembrămintelor dreptului de proprietate | Cota parte | Identificator entitate asociată | Act juridic       |                      |                  | Valoare ipotecă | Tip monedă |  |  |  |
| Nume / Denumire             | Inițiala tatălui | Prenume |                     |                    |  |            |                                 | Tip act           | Nr. act / data       | Emitent          |                 |            |  |  |  |
| SZUCS                       |                  | ILEANA  |                     | Jud. neidentificat | Folosință  | 50/150     | 114049                          | act notarial      | 29/1979 / 02.04.1979 | Notariat         |                 |            |  |  |  |
| TOTH                        |                  | FERENC  |                     | Ungaria            | Folosință  | 100/150    | 114049                          | act administrativ | 23/1990 / 15.02.1990 | Cons.Pop.Biharia |                 |            |  |  |  |

| 4. NOTĂRI, PROCESE, INTERDICȚII |  |  |  |  |  |  |         |  |               |  |         |  |                                 |  |  |
|---------------------------------|--|--|--|--|--|--|---------|--|---------------|--|---------|--|---------------------------------|--|--|
| Tipul notării                   |  |  |  |  |  |  | Tip act |  | Nr. act/ data |  | Emitent |  | Identificator entitate asociată |  |  |
|                                 |  |  |  |  |  |  |         |  |               |  |         |  |                                 |  |  |

| 5. OBSERVAȚII                   |  |  |  |                               |  |  |  |                               |  |  |  |  |  |  |  |
|---------------------------------|--|--|--|-------------------------------|--|--|--|-------------------------------|--|--|--|--|--|--|--|
| Imobil împrejmuit/ neîmprejmuit |  |  |  | Imobil contestat/ necontestat |  |  |  | Alte observații               |  |  |  |  |  |  |  |
| Împrejmuit                      |  |  |  |                               |  |  |  | Amplasat si pe nr. topo 314/3 |  |  |  |  |  |  |  |



## REGISTRUL CADASTRAL AL IMOBILELOR

ANEXA Nr. 2

UAT Tămășeu

Zonă cooperativizată (Co)


Sector cadastral nr. 114

| 1. DESCRIEREA IMOBILULUI |   |                 |           |                    |                          |                |           |             |                     |                   |                           |                      |                      |              |        |                         |
|--------------------------|---|-----------------|-----------|--------------------|--------------------------|----------------|-----------|-------------|---------------------|-------------------|---------------------------|----------------------|----------------------|--------------|--------|-------------------------|
| DATE TEREN               |   |                 |           |                    |                          |                |           |             |                     |                   | DATE CONSTRUCȚII          |                      |                      |              |        |                         |
| Identificator teren      | Adresă imobil   | Număr cadastral | Nr. CF    | Suprafața măsurată | Intravilan / extra.(I/E) | Nr. top.       | Nr. tarla | Nr. parcelă | Categorie folosință | Suprafață parcelă | Identificator construcție | Cod grupă destinație | Suprafața construită | Nr. niveluri | Nr. CF | Constr. cu acte (DA/NU) |
| 114050                   | Intravilan, Loc. Tamaseu, Nr.24, UAT. Tămășeu, Jud. Bihor; (Tarla: -, Parcela: -) |                 | 1 Tamaseu | 861                | I                        | 341/42, 341/43 |           |             | CC                  | 611               | 1                         | CL                   | 78                   | 1            |        | DA                      |
|                          |   |                 |           |                    | I                        | 341/42, 341/43 |           |             | A                   | 250               | 2                         | CA                   | 36                   | 1            |        | DA                      |

| 2. PROPRIETATEA / POSESIA      |                  |                  |                          |                     |   |            |                                 |                     |                  |                   |  |                                  |                               |
|--------------------------------|------------------|------------------|--------------------------|---------------------|---|------------|---------------------------------|---------------------|------------------|-------------------|--|----------------------------------|-------------------------------|
| Titularul dreptului / posesiei |                  |                  | Proprietar=1 / Posesor=0 | Data nașterii / CUI | Domiciliu / Sediul                            | Cota parte | Identificator entitate asociată | Cotă parte teren UI | Mod de dobândire | Act juridic       |  |                                  | Obs. privitoare la proprietar |
| Nume / Denumire                | Inițiala tatălui | Prenume          |                          |                     |   |            |                                 |                     |                  | Tip act           | Nr. act / data                               | Emitent                          |                               |
| BALOG                          |                  | PARASCHIVA       | 1                        |                     | Jud. neidentificat                            | 4/8        | C1                              |                     | Construire       | act administrativ | Adeverinta nr. 380 / 02.04.1979              | Cons. Pop. Com. Biharia          | bun comun, lipsa CNP          |
| BALOG                          |                  | SANDOR           | 1                        | 27.04.1964          | Loc. Tamaseu, Nr.43, UAT. Tămășeu, Jud. Bihor | 3/4        | 114050                          |                     | Succesiune       | act notarial      | 23, Certificat de mostenitor / 20.08.2015    | NP Tomulescu Laurentiu Sebastian |                               |
| BALOG                          |                  | PARASCHIVA       | 1                        |                     | Jud. neidentificat                            | 1/4        | 114050                          |                     | Succesiune       | act notarial      | 23, Certificat de mostenitor / 20.08.2015    | NP Tomulescu Laurentiu Sebastian | lipsa CNP                     |
| BALOG                          |                  | SANDOR           | 1                        | 27.04.1964          | Loc. Tamaseu, Nr.43, UAT. Tămășeu, Jud. Bihor | 3/8        | C1                              |                     | Succesiune       | act notarial      | 23, Certificat de mostenitor / 20.08.2015    | NP Tomulescu Laurentiu Sebastian |                               |
| BALOG                          |                  | PARASCHIVA       | 1                        |                     | Jud. neidentificat                            | 1/8        | C1                              |                     | Succesiune       | act notarial      | 23, Certificat de mostenitor / 20.08.2015    | NP Tomulescu Laurentiu Sebastian | lipsa CNP                     |
| VARGA                          |                  | ORSOLYA GENOVEVA | 1                        | 02.04.1983          | Jud. neidentificat                            | 1/1        | C2                              |                     | Construire       | act administrativ | 3145, Adeverinta de constructii / 06.09.2022 | Primaria Comunei Tamaseu         |                               |

| 3. SARCINI / DEZMEMBRĂMINTE |                  |         |                     |                    |  |            |                                 |             |                |         |                 |            |
|-----------------------------|------------------|---------|---------------------|--------------------|--|------------|---------------------------------|-------------|----------------|---------|-----------------|------------|
| Titular                     |                  |         | Data nașterii / CUI | Domiciliu / Sediul | Tipul sarcinii sau al dezmembrămintelor dreptului de proprietate | Cota parte | Identificator entitate asociată | Act juridic |                |         | Valoare ipotecă | Tip monedă |
| Nume / Denumire             | Inițiala tatălui | Prenume |                     |                    |  |            |                                 | Tip act     | Nr. act / data | Emitent |                 |            |
| -                           | -                | -       | -                   | -                  | -  | -          | -                               | -           | -              | -       | -               | -          |

| 4. NOTĂRI, PROCESE, INTERDICȚII                                     |                   |  |                                 |
|---|-------------------|--|---------------------------------|
| Tipul notării   | Tip act           | Nr. act / data                           | Identificator entitate asociată |
| Se noteaza posesia factica in favoarea lui - VARGA ORSOLYA GENOVEVA | act administrativ | 3146, Adeverinta de posesie / 06.09.2022 | 114050                          |



| 5. OBSERVAȚII                      |                                  |   |
|------------------------------------|----------------------------------|---|
| Imobil împrejmuit/<br>neîmprejmuit | Imobil contestat/<br>necontestat | Alte observații                                     |
| Împrejmuit                         |                                  | Parte din CF 51866<br>Amplasat si pe nr. topo 341/5 |



## REGISTRUL CADASTRAL AL IMOBILELOR

ANEXA Nr. 2

UAT Tămășeu

Zonă cooperativizată (Co)

Sector cadastral nr. 114

| 1. DESCRIEREA IMOBILULUI |   |                 |        |                    |                          |          |           |             |                     |                   |                           |                      |                      |              |          |                         |
|--------------------------|---|-----------------|--------|--------------------|--------------------------|----------|-----------|-------------|---------------------|-------------------|---------------------------|----------------------|----------------------|--------------|----------|-------------------------|
| DATE TEREN               |   |                 |        |                    |                          |          |           |             |                     | DATE CONSTRUCȚII  |                           |                      |                      |              |          |                         |
| Identificator teren      | Adresă imobil   | Număr cadastral | Nr. CF | Suprafața măsurată | Intravilan / extra.(I/E) | Nr. top. | Nr. tarla | Nr. parcelă | Categorie folosință | Suprafață parcelă | Identificator construcție | Cod grupă destinație | Suprafața construită | Nr. niveluri | Nr. CF   | Constr. cu acte (DA/NU) |
| 114051                   | Intravilan, Loc. Tamaseu, Nr.30, UAT. Tămășeu, Jud. Bihor; (Tarla: -, Parcela: -) |                 | 51883  | 1135               | I                        | 341/53   |           |             | CC                  | 600               | 1                         | CL                   | 107                  | 1            | 51883-C1 | DA                      |
|                          |   |                 |        |                    | I                        | 341/53   |           |             | A                   | 535               |                           |                      |                      |              |          |                         |

| 2. PROPRIETATEA / POSESIA      |                  |              |                          |                     |   |            |                                 |                     |                  |                   |  |                          |                               |  |  |
|--------------------------------|------------------|--------------|--------------------------|---------------------|---|------------|---------------------------------|---------------------|------------------|-------------------|--|--------------------------|-------------------------------|--|--|
| Titularul dreptului / posesiei |                  |              | Proprietar=1 / Posesor=0 | Data nașterii / CUI | Domiciliu / Sediul  | Cota parte | Identificator entitate asociată | Cotă parte teren UI | Mod de dobândire | Act juridic       |  |                          | Obs. privitoare la proprietar |  |  |
| Nume / Denumire                | Inițiala tatălui | Prenume      |                          |                     |   |            |                                 |                     |                  | Tip act           | Nr. act / data                           | Emitent                  |                               |  |  |
| STATUL ROMAN                   |                  |              | 1                        | 99999999999999      | Loc. Bucuresti Sectorul 1, UAT. București Sectorul 1, Jud. Municipiul București | 250/1135   | 114051                          |                     | Lege             | act notarial      | 0 / 08.08.1973                           | Notariat                 |                               |  |  |
| MOHACSI                        |                  | EMERIC       | 1                        |                     | Jud. neidentificat  | 1/1        | C1                              |                     | Construire       | act administrativ | 3/1986 / 10.01.1986                      | Conc.Pop.Biharia         | si sotia, lipsa CNP           |  |  |
| MOHACSI                        |                  | ANIKO-MARGIT | 1                        |                     | Jud. neidentificat  |            |                                 |                     |                  |                   |  |                          | bun comun, lipsa CNP          |  |  |
| MOHACSI                        |                  | IMRE         | 0                        |                     | Jud. neidentificat  | 885/1135   | 114051                          |                     | Constituire      | act administrativ | 3146, Adeverinta de posesie / 06.09.2022 | Primaria Comunei Tamaseu | lipsa CNP                     |  |  |

| 3. SARCINI / DEZMEMBRĂMINTE |                  |              |                     |                    |  |            |                                 |                   |                                  |                  |                 |            |  |  |  |
|-----------------------------|------------------|--------------|---------------------|--------------------|--|------------|---------------------------------|-------------------|----------------------------------|------------------|-----------------|------------|--|--|--|
| Titular                     |                  |              | Data nașterii / CUI | Domiciliu / Sediul | Tipul sarcinii sau al dezmembrămintelor dreptului de proprietate | Cota parte | Identificator entitate asociată | Act juridic       |                                  |                  | Valoare ipotecă | Tip monedă |  |  |  |
| Nume / Denumire             | Inițiala tatălui | Prenume      |                     |                    |  |            |                                 | Tip act           | Nr. act / data                   | Emitent          |                 |            |  |  |  |
| MOHACSI                     |                  | EMERIC       |                     | Jud. neidentificat | Folosință  | 1/1        | 114051                          | act administrativ | 91/1985 - Dos.100-2 / 10.01.1986 | Cons.Pop.Biharia |                 |            |  |  |  |
| MOHACSI                     |                  | ANIKO-MARGIT |                     | Jud. neidentificat |  |            |                                 |                   |                                  |                  |                 |            |  |  |  |

| 4. NOTĂRI, PROCESE, INTERDICȚII |  |  |  |  |  |         |  |  |                |  |  |                                 |  |  |  |
|---------------------------------|--|--|--|--|--|---------|--|--|----------------|--|--|---------------------------------|--|--|--|
| Tipul notării                   |  |  |  |  |  | Tip act |  |  | Nr. act / data |  |  | Identificator entitate asociată |  |  |  |
| -                               |  |  |  |  |  | -       |  |  | -              |  |  | -                               |  |  |  |

| 5. OBSERVAȚII                    |  |  |  |                                |  |  |  |                               |  |  |  |  |  |  |  |
|----------------------------------|--|--|--|--------------------------------|--|--|--|-------------------------------|--|--|--|--|--|--|--|
| Imobil împrejmuit / neîmprejmuit |  |  |  | Imobil contestat / necontestat |  |  |  | Alte observații               |  |  |  |  |  |  |  |
| Împrejmuit                       |  |  |  |                                |  |  |  | Amplasat si pe nr. topo 341/5 |  |  |  |  |  |  |  |

