

## REGISTRUL CADASTRAL AL IMOBILELOR

ANEXA Nr. 2

UAT Tămășeu

Zonă cooperativizată (Co)

Sector cadastral nr. 113

1. DESCRIEREA IMOBILULUI																
DATE TEREN											DATE CONSTRUCȚII					
Identificator teren	Adresă imobil	Număr cadastral	Nr. CF	Suprafața măsurată	Intravilan / extra.(I/E)	Nr. top.	Nr. tarla	Nr. parcelă	Categorie folosință	Suprafață parcelă	Identificator construcție	Cod grupă destinație	Suprafața construită	Nr. niveluri	Nr. CF	Constr. cu acte (DA/NU)
113000	Intravilan, Loc. Tamaseu, Nr.142, UAT. Tămășeu, Jud. Bihor; (Tarla: -, Parcela: -)	735	50412	2073	I				CC	960	1	CL	142	1		DA
					I				A	1113	2	CA	113	1	50412-C2	NU
											3	CA	41	1	50412-C3	NU

2. PROPRIETATEA / POSESIA															
Titularul dreptului / posesiei			Proprietar=1 / Posesor=0	Data nașterii / CUI	Domiciliu / Sediul	Cota parte	Identificator entitate asociată	Cotă parte teren UI	Mod de dobândire	Act juridic			Obs. privitoare la proprietar		
Nume / Denumire	Inițiala tatălui	Prenume								Tip act	Nr. act / data	Emitent			
UR		IOSIF	1	10.07.1941	Jud. Neidentificat	1/1	113000		Convenție	act notarial	act de dezmembrare autentificat sub nr. 1013 / 25.10.2010	BNP GONDOSCH BETTY	și soția		
UR		ANNA	1	26.07.1943	Jud. Neidentificat								bun comun		
UR		IOSIF	1	10.07.1941	Jud. Neidentificat	1/1	C1		Convenție	act notarial	act de dezmembrare autentificat sub nr. 1013 / 25.10.2010	BNP GONDOSCH BETTY	și soția		
UR		ANNA	1	26.07.1943	Jud. Neidentificat								bun comun		

3. SARCINI / DEZMEMBRĂMINTE												
Titular			Data nașterii / CUI	Domiciliu / Sediul	Tipul sarcinii sau al dezmembrămintelor dreptului de proprietate	Cota parte	Identificator entitate asociată	Act juridic			Valoare ipotecă	Tip monedă
Nume / Denumire	Inițiala tatălui	Prenume						Tip act	Nr. act / data	Emitent		
-	-	-	-	-	-	-	-	-	-	-	-	-

4. NOTĂRI, PROCESE, INTERDICȚII				
Tipul notării	Tip act	Nr. act / data	Emitent	Identificator entitate asociată
-	-	-	-	-

5. OBSERVAȚII		
Imobil împrejmuit / neîmprejmuit	Imobil contestat / necontestat	Alte observații
Neîmprejmuit		



## REGISTRUL CADASTRAL AL IMOBILELOR

ANEXA Nr. 2

UAT Tămășeu  
Zonă cooperativizată (Co)

Sector cadastral nr. 113

1. DESCRIEREA IMOBILULUI																
DATE TEREN											DATE CONSTRUCȚII					
Identificator teren	Adresă imobil	Număr cadastral	Nr. CF	Suprafața măsurată	Intravilan / extra.(I/E)	Nr. top.	Nr. tarla	Nr. parcelă	Categorie folosință	Suprafață parcelă	Identificator construcție	Cod grupă destinație	Suprafața construită	Nr. niveluri	Nr. CF	Constr. cu acte (DA/NU)
113001	Intravilan, Loc. Tamaseu, Nr.142/A, UAT. Tămășeu, Jud. Bihor; (Tarla: -, Parcela: -)	735	50411	700	I				CC	700	1	CL	185	1	50411-C1	DA

2. PROPRIETATEA / POSESIA													
Titularul dreptului / posesiei			Proprietar=1 / Posesor=0	Data nașterii / CUI	Domiciliu / Sediul	Cota parte	Identificator entitate asociată	Cotă parte teren UI	Mod de dobândire	Act juridic			Obs. privitoare la proprietar
Nume / Denumire	Inițiala tatălui	Prenume								Tip act	Nr. act / data	Emitent	
SZABO		BEATA	1	03.10.1987	Jud. Neidentificat	1/1	113001		Convenție	act notarial	act de dezmembrare autentificat sub nr. 1013 / 25.10.2010	BNP GONDOSCH BETTY	bun propriu
SZABO		BEATA	1		Jud. Neidentificat	1/1	C1		Construire	act notarial	act de dezmembrare autentificat sub nr. 1013 / 25.10.2010	BNP GONDOSCH BETTY	Lipsa CNP
SZABO		ATTILA	1	23.07.1987	Jud: Neidentificat								

3. SARCINI / DEZMEMBRĂMINTE												
Titular			Data nașterii / CUI	Domiciliu / Sediul	Tipul sarcinii sau al dezmembrămintelor dreptului de proprietate	Cota parte	Identificator entitate asociată	Act juridic			Valoare ipotecă	Tip monedă
Nume / Denumire	Inițiala tatălui	Prenume						Tip act	Nr. act / data	Emitent		
-	-	-	-	-	-	-	-	-	-	-	-	-

4. NOTĂRI, PROCESE, INTERDICȚII				
Tipul notării	Tip act	Nr. act / data	Emitent	Identificator entitate asociată
-	-	-	-	-

5. OBSERVAȚII		
Imobil împrejmuit / neîmprejmuit	Imobil contestat / necontestat	Alte observații
Împrejmuit		



## REGISTRUL CADASTRAL AL IMOBILELOR

ANEXA Nr. 2

UAT Tămășeu  
Zonă cooperativizată (Co)

Sector cadastral nr. 113

1. DESCRIEREA IMOBILULUI																
DATE TEREN											DATE CONSTRUCȚII					
Identificator teren	Adresă imobil	Număr cadastral	Nr. CF	Suprafața măsurată	Intravilan / extra.(I/E)	Nr. top.	Nr. tarla	Nr. parcelă	Categorie folosință	Suprafață parcelă	Identificator construcție	Cod grupă destinație	Suprafața construită	Nr. niveluri	Nr. CF	Constr. cu acte (DA/NU)
113002	Intravilan, Loc. Tamaseu, Nr.143, UAT. Tămășeu, Jud. Bihor; (Tarla: -, Parcela: -)		55825	3035	I	41, 42			CC	1002	1	CL	153	1	55825-C1	DA
					I	41, 42			A	2033	2	CA	143	2	55825-C2	DA
											3	CA	88	2	55825-C3	DA
											4	CA	19	1	55825-C4	DA
											5	CA	31	1	55825-C5	DA

2. PROPRIETATEA / POSESIA													
Titularul dreptului / posesiei			Proprietar=1 / Posesor=0	Data nașterii / CUI	Domiciliu / Sediul	Cota parte	Identificator entitate asociată	Cotă parte teren UI	Mod de dobândire	Act juridic			Obs. privitoare la proprietar
Nume / Denumire	Inițiala tatălui	Prenume								Tip act	Nr. act / data	Emitent	
BERECZKI		SANDOR	1	18.05.1944	Loc. Tamaseu, Nr.143, UAT. Tămășeu, Jud. Bihor	1/1	113002		Convenție	Înscris sub semnătura privată	0, PAD / 22.02.2022	Drimba Norbert	
BERECZKI		SANDOR	1		Loc. Tamaseu, Nr.143, UAT. Tămășeu, Jud. Bihor	1/1	C1, C2, C3, C4, C5		Convenție	Înscris sub semnătura privată	0, PAD / 22.02.2022	Drimba Norbert	Lipsa CNP

3. SARCINI / DEZMEMBRĂMINTE													
Titular			Data nașterii / CUI	Domiciliu / Sediul	Tipul sarcinii sau al dezmembrămintelor dreptului de proprietate	Cota parte	Identificator entitate asociată	Act juridic			Valoare ipotecă	Tip monedă	
Nume / Denumire	Inițiala tatălui	Prenume						Tip act	Nr. act / data	Emitent			
-	-	-	-	-	-	-	-	-	-	-	-	-	-

4. NOTĂRI, PROCESE, INTERDICȚII				
Tipul notării	Tip act	Nr. act / data	Emitent	Identificator entitate asociată
-	-	-	-	-

5. OBSERVAȚII		
Imobil împrejmuit/ neîmprejmuit	Imobil contestat/ necontestat	Alte observații
Împrejmuit		



## REGISTRUL CADASTRAL AL IMOBILELOR

ANEXA Nr. 2

UAT Tămășeu

Zonă cooperativizată (Co)

Sector cadastral nr. 113


1. DESCRIEREA IMOBILULUI																
DATE TEREN											DATE CONSTRUCȚII					
Identificator teren	Adresă imobil	Număr cadastral	Nr. CF	Suprafața măsurată	Intravilan / extra.(I/E)	Nr. top.	Nr. tarla	Nr. parcelă	Categorie folosință	Suprafață parcelă	Identificator construcție	Cod grupă destinație	Suprafața construită	Nr. niveluri	Nr. CF	Constr. cu acte (DA/NU)
113003	Intravilan, Loc. Tamaseu, Nr.144, UAT. Tămășeu, Jud. Bihor; (Tarla: -, Parcela: -)		55688	1246	I				CC	733	1	CL	157	1	55688-C1	DA
					I			A	513							

2. PROPRIETATEA / POSESIA													
Titularul dreptului / posesiei			Proprietar=1 / Posesor=0	Data nașterii / CUI	Domiciliu / Sediul	Cota parte	Identificator entitate asociată	Cotă parte teren UI	Mod de dobândire	Act juridic			Obs. privitoare la proprietar
Nume / Denumire	Inițiala tatălui	Prenume								Tip act	Nr. act / data	Emitent	
TOTH		NOEMI-KATALIN	1	10.12.1979	Jud: Neidentificat	1/2	113003		Convenție	act notarial	497 / 23.08.2012	GABOR DANIELA	
TOTH		NOEMI-KATALIN	1		Jud: Neidentificat	1/2	C1		Convenție	act notarial	497 / 23.08.2012	GABOR DANIELA	Lipsa CNP
TÓTH		ISTVÁN	1	11.12.1977	Loc. Oradea, Str. Blaise Pascal, Nr.18, Bl.X84, Sc.A, Et.4, Ap.19, UAT. Oradea, Jud. Bihor	1/2	113003		Convenție	act notarial	855 / 04.08.2021	BODEA CORINA	bun propriu
TÓTH		ISTVÁN	1		Loc. Oradea, Str. Blaise Pascal, Nr.18, Bl.X84, Sc.A, Et.4, Ap.19, UAT. Oradea, Jud. Bihor	1/2	C1		Convenție	act notarial	855 / 04.08.2021	BODEA CORINA	Lipsa CNP, bun propriu

3. SARCINI / DEZMEMBRĂMINTE												
Titular			Data nașterii / CUI	Domiciliu / Sediul	Tipul sarcinii sau al dezmembrămintelor dreptului de proprietate	Cota parte	Identificator entitate asociată	Act juridic			Valoare ipotecă	Tip monedă
Nume / Denumire	Inițiala tatălui	Prenume						Tip act	Nr. act / data	Emitent		
BANCA COMERCIALĂ ROMÂNĂ S.A.			361757	Jud. Neidentificat	Ipotecă	1/1	113003, C1	act notarial	contract de ipotecă aut. 1216 / 27.09.2022	NP BODEA CORINA	31187.23	EUR

4. NOTĂRI, PROCESE, INTERDICȚII			
Tipul notării	Tip act	Nr. act / data	Identificator entitate asociată
Se notează interdicția de înstrăinare, grevare cu sarcini, închiriere, dezmembrare, alipire, construire, demolare, restructurare și amenajare în favoarea BANCA COMERCIALĂ ROMÂNĂ S.A.	act notarial	contract de ipotecă aut. 1216 / 27.09.2022	113003, C1

5. OBSERVAȚII		
Imobil împrejmuit / neîmprejmuit	Imobil contestat / necontestat	Alte observații
Împrejmuit		



## REGISTRUL CADASTRAL AL IMOBILELOR

ANEXA Nr. 2

UAT Tămășeu

Zonă cooperativizată (Co)

Sector cadastral nr. 113

1. DESCRIEREA IMOBILULUI																
DATE TEREN											DATE CONSTRUCȚII					
Identificator teren	Adresă imobil	Număr cadastral	Nr. CF	Suprafața măsurată	Intravilan / extra.(I/E)	Nr. top.	Nr. tarla	Nr. parcelă	Categorie folosință	Suprafață parcelă	Identificator construcție	Cod grupă destinație	Suprafața construită	Nr. niveluri	Nr. CF	Constr. cu acte (DA/NU)
113004	Intravilan, Loc. Tamaseu, Nr.145, UAT. Tămășeu, Jud. Bihor; (Tarla: -, Parcela: -)		50904	2597	I	29/3			CC	1269	1	CL	215	1	50904-C1	DA
					I	29/3			A	1328	2	CA	78	1	50904-C2	DA

2. PROPRIETATEA / POSESIA															
Titularul dreptului / posesiei			Proprietar=1 / Posesor=0	Data nașterii / CUI	Domiciliu / Sediul	Cota parte	Identificator entitate asociată	Cotă parte teren UI	Mod de dobândire	Act juridic			Obs. privitoare la proprietar		
Nume / Denumire	Inițiala tatălui	Prenume								Tip act	Nr. act / data	Emitent			
CZUCZOR		ATTILA	1	16.11.1979	Jud: Neidentificat	1/1	113004		Convenție	act notarial	Contract de donatie aut nr 645 / 27.08.2016	NP Gondosch Betty	căsătorit, bun propriu		
CZUCZOR		ATTILA	1		Jud: Neidentificat	1/1	C1, C2		Convenție	act notarial	Contract de donatie aut nr 645 / 27.08.2016	NP Gondosch Betty	Lipsa CNP, căsătorit, bun propriu		

3. SARCINI / DEZMEMBRĂMINTE															
Titular			Data nașterii / CUI	Domiciliu / Sediul	Tipul sarcinii sau al dezmembrămintelor dreptului de proprietate	Cota parte	Identificator entitate asociată	Act juridic			Valoare ipotecă	Tip monedă			
Nume / Denumire	Inițiala tatălui	Prenume						Tip act	Nr. act / data	Emitent					
CZUCZOR		CAROL	13.12.1952	Jud: Neidentificat	Uzufruct viager	1/1	113004, C1, C2	act notarial	Contract de donatie aut nr 645 / 27.08.2016	NP Gondosch Betty					
CZUCZOR		OLGA	22.02.1957	Jud: Neidentificat											

4. NOTĂRI, PROCESE, INTERDICȚII															
Tipul notării						Tip act	Nr. act / data	Emitent	Identificator entitate asociată						
-						-	-		-						

5. OBSERVAȚII															
Imobil împrejmuit/ neîmprejmuit				Imobil contestat/ necontestat				Alte observații							
Împrejmuit															



## REGISTRUL CADASTRAL AL IMOBILELOR

ANEXA Nr. 2

UAT Tămășeu

Zonă cooperativizată (Co)

Sector cadastral nr. 113

1. DESCRIEREA IMOBILULUI																
DATE TEREN											DATE CONSTRUCȚII					
Identificator teren	Adresă imobil	Număr cadastral	Nr. CF	Suprafața măsurată	Intravilan / extra.(I/E)	Nr. top.	Nr. tarla	Nr. parcelă	Categorie folosință	Suprafață parcelă	Identificator construcție	Cod grupă destinație	Suprafața construită	Nr. niveluri	Nr. CF	Constr. cu acte (DA/NU)
113005	Intravilan, Loc. Tamaseu, Nr.146, UAT. Tămășeu, Jud. Bihor; (Tarla: -, Parcela: -)	632	54936	758	I				CC	758	1	CL	127	1	54936-C1	DA
											2	CA	59	1		DA
											3	CA	215	1		DA

2. PROPRIETATEA / POSESIA															
Titularul dreptului / posesiei			Proprietar=1 / Posesor=0	Data nașterii / CUI	Domiciliu / Sediu	Cota parte	Identificator entitate asociată	Cotă parte teren UI	Mod de dobândire	Act juridic			Obs. privitoare la proprietar		
Nume / Denumire	Inițiala tatălui	Prenume								Tip act	Nr. act / data	Emitent			
SZILAGYI		ILEANA-MARIA	1		Jud. Neidentificat	1/1	113005, C1		Convenție	act notarial	cvc aut. 88 / 01.01.2008	BNP Mos Anca	Lipsa CNP, si sotul		
SZILAGYI		SZABOLCS STEFAN	1		Jud. Neidentificat								Lipsa CNP		
SZILAGYI		ILEANA-MARIA	1		Jud. Neidentificat	1/1	C2, C3		Construire	act administrativ	3145, Adeverinta de constructii / 06.09.2022	Primaria Tamaseu	Lipsa CNP		
SZILAGYI		SZABOLCS STEFAN	1		Jud. Neidentificat								Lipsa CNP		

3. SARCINI / DEZMEMBRĂMINTE															
Titular			Data nașterii / CUI	Domiciliu / Sediu	Tipul sarcinii sau al dezmembrămintelor dreptului de proprietate	Cota parte	Identificator entitate asociată	Act juridic			Valoare ipotecă	Tip monedă			
Nume / Denumire	Inițiala tatălui	Prenume						Tip act	Nr. act / data	Emitent					
CREDIT EUROPE IPOTECAR IFN SA			999999999999999	BD TIMISOARA NR.26Z, ANCHOR PLAZA, CORP 5 Et.5 Ap.BIROU 5C01 Loc. BUC SECTOR 6	Ipotecă	1/1	113005, C1	act notarial	c de ipoteca aut.91 / 01.01.2008	BNP Mos Anca	69308	CHF			

4. NOTĂRI, PROCESE, INTERDICȚII															
Tipul notării						Tip act		Nr. act/ data		Emitent		Identificator entitate asociată			
-						-		-		-		-			

5. OBSERVAȚII															
Imobil împrejmuit/ neîmprejmuit				Imobil contestat/ necontestat				Alte observații							
Împrejmuit															



## REGISTRUL CADASTRAL AL IMOBILELOR

ANEXA Nr. 2

UAT Tămășeu  
Zonă cooperativizată (Co)

Sector cadastral nr. 113

1. DESCRIEREA IMOBILULUI																
DATE TEREN											DATE CONSTRUCȚII					
Identificator teren	Adresă imobil	Număr cadastral	Nr. CF	Suprafața măsurată	Intravilan / extra.(I/E)	Nr. top.	Nr. tarla	Nr. parcelă	Categorie folosință	Suprafață parcelă	Identificator construcție	Cod grupă destinație	Suprafața construită	Nr. niveluri	Nr. CF	Constr. cu acte (DA/NU)
113006	Intravilan, Loc. Tamaseu, UAT. Tămășeu, Jud. Bihor; (Tarla: -, Parcela: -)	632	54937	1734	I				CC	1734						

2. PROPRIETATEA / POSESIA															
Titularul dreptului / posesiei			Proprietar=1 / Posesor=0	Data nașterii / CUI	Domiciliu / Sediu	Cota parte	Identificator entitate asociată	Cotă parte teren UI	Mod de dobândire	Act juridic			Obs. privitoare la proprietar		
Nume / Denumire	Inițiala tatălui	Prenume								Tip act	Nr. act / data	Emitent			
SZILAGYI		ILEANA-MARIA	1		Jud. Neidentificat	1/1	113006		Convenție	act notarial	cvc aut. 88 / 01.01.2008	BNP Mos Anca	Lipsa CNP, si sotul		
SZILAGYI		SZABOLCS STEFAN	1	Jud. Neidentificat	Lipsa CNP										

3. SARCINI / DEZMEMBRĂMINTE															
Titular			Data nașterii / CUI	Domiciliu / Sediu	Tipul sarcinii sau al dezmembrămintelor dreptului de proprietate	Cota parte	Identificator entitate asociată	Act juridic			Valoare ipotecă	Tip monedă			
Nume / Denumire	Inițiala tatălui	Prenume						Tip act	Nr. act / data	Emitent					
CREDIT EUROPE IPOTECAR IFN SA			999999999999999	BD TIMISOARA NR.26Z, ANCHOR PLAZA, CORP 5 Et.5 Ap.BIROU 5C01 Loc. BUC SECTOR 6	Ipotecă	1/1	113006	act notarial	c de ipoteca aut.91 / 01.01.2008	BNP Mos Anca	69308	CHF			

4. NOTĂRI, PROCESE, INTERDICȚII															
Tipul notării						Tip act	Nr. act/ data	Emitent	Identificator entitate asociată						
-						-	-	-	-						

5. OBSERVAȚII															
Imobil împrejmuit/ neîmprejmuit				Imobil contestat/ necontestat				Alte observații							
Împrejmuit															



## REGISTRUL CADASTRAL AL IMOBILELOR

ANEXA Nr. 2

UAT Tămășeu

Zonă cooperativizată (Co)

Sector cadastral nr. 113

1. DESCRIEREA IMOBILULUI																
DATE TEREN											DATE CONSTRUCȚII					
Identificator teren	Adresă imobil	Număr cadastral	Nr. CF	Suprafața măsurată	Intravilan / extra.(I/E)	Nr. top.	Nr. tarla	Nr. parcelă	Categorie folosință	Suprafață parcelă	Identificator construcție	Cod grupă destinație	Suprafața construită	Nr. niveluri	Nr. CF	Constr. cu acte (DA/NU)
113007	Intravilan, Loc. Tamaseu, Nr.147, UAT. Tămășeu, Jud. Bihor; (Tarla: -, Parcela: -)		51448	1159	I	29/1			CC	1159	1	CL	139	1	51448-C1	DA
											2	CA	69	1	51448-C2	DA
											3	CA	87	1	51448-C3	DA

2. PROPRIETATEA / POSESIA															
Titularul dreptului / posesiei			Proprietar=1 / Posesor=0	Data nașterii / CUI	Domiciliu / Sediul	Cota parte	Identificator entitate asociată	Cotă parte teren UI	Mod de dobândire	Act juridic			Obs. privitoare la proprietar		
Nume / Denumire	Inițiala tatălui	Prenume								Tip act	Nr. act / data	Emitent			
SÁRKÖZI		EVA	1	13.11.1952	Loc. Oradea, Bdul. DACIA, Nr.104, Bl.AM4, Et.1, Ap.3, UAT. Oradea, Jud. Bihor	1/1	113007	Succesiune	act notarial	certificat suplimentar de moștenitor nr. 89 / 03.05.2018	NP Popa Ioan	soție - 2/8 parte			
SÁRKÖZI		LORÁNT-ROBERT	1	27.08.1980	Loc. Tamaseu, Nr.147, UAT. Tămășeu, Jud. Bihor							fiu - 3/8 parte			
JANSSEN		ERIKA	1	02.12.1975	Loc. Oradea, Bdul. DACIA, Nr.104, Bl.AM4, Et.1, Ap.3, UAT. Oradea, Jud. Bihor							fiică - 3/8 parte			
SÁRKÖZI		EVA	1		Loc. Oradea, Bdul. DACIA, Nr.104, Bl.AM4, Et.1, Ap.3, UAT. Oradea, Jud. Bihor	1/1	C1	Succesiune	act notarial	certificat suplimentar de moștenitor nr. 89 / 03.05.2018	NP Popa Ioan	Lipsa CNP, soție - 2/8 parte			
SÁRKÖZI		LORÁNT-ROBERT	1		Loc. Tamaseu, Nr.147, UAT. Tămășeu, Jud. Bihor							Lipsa CNP, fiu - 3/8 parte			
JANSSEN		ERIKA	1		Loc. Oradea, Bdul. DACIA, Nr.104, Bl.AM4, Et.1, Ap.3, UAT. Oradea, Jud. Bihor							Lipsa CNP, fiică - 3/8 parte			
SÁRKÖZI		LORÁNT-ROBERT	1		Loc. Tamaseu, Nr.147, UAT. Tămășeu, Jud. Bihor	1/1	C2	Succesiune	act notarial	certificat suplimentar de moștenitor nr. 89 / 03.05.2018	NP Popa Ioan	Lipsa CNP, fiu - 3/8 parte			
SÁRKÖZI		EVA	1		Loc. Oradea, Bdul. DACIA, Nr.104, Bl.AM4, Et.1, Ap.3, UAT. Oradea, Jud. Bihor							Lipsa CNP, soție - 2/8 parte			
JANSSEN		ERIKA	1		Loc. Oradea, Bdul. DACIA, Nr.104, Bl.AM4, Et.1, Ap.3, UAT. Oradea, Jud. Bihor							Lipsa CNP, fiică - 3/8 parte			
SÁRKÖZI		LORÁNT-ROBERT	1		Loc. Tamaseu, Nr.147, UAT. Tămășeu, Jud. Bihor	1/1	C3	Succesiune	act notarial	certificat suplimentar de moștenitor	NP Popa Ioan	Lipsa CNP, fiu - 3/8 parte			





**2. PROPRIETATEA / POSESIA**

Titularul dreptului / posesiei			Proprietar=1 / Posesor=0	Data nașterii / CUI	Domiciliu / Sediul	Cota parte	Identificator entitate asociată	Cotă parte teren UI	Mod de dobândire	Act juridic			Obs. privitoare la proprietar
Nume / Denumire	Inițiala tatălui	Prenume								Tip act	Nr. act / data	Emitent	
SÁRKÖZI		EVA	1		Loc. Oradea, Bdul. DACIA, Nr.104, Bl.AM4, Et.1, Ap.3, UAT. Oradea, Jud. Bihor	1/1	C3		Sucesiune	act notarial	nr. 89 / 03.05.2018	NP Popa Ioan	Lipsa CNP, soție - 2/8 parte
JANSSEN		ERIKA	1		Loc. Oradea, Bdul. DACIA, Nr.104, Bl.AM4, Et.1, Ap.3, UAT. Oradea, Jud. Bihor								Lipsa CNP, fiică - 3/8 parte

**3. SARCINI / DEZMEMBRĂMINTE**

Titular			Data nașterii / CUI	Domiciliu / Sediul	Tipul sarcinii sau al dezmembrămintelor dreptului de proprietate	Cota parte	Identificator entitate asociată	Act juridic			Valoare ipotecă	Tip monedă
Nume / Denumire	Inițiala tatălui	Prenume						Tip act	Nr. act / data	Emitent		
-	-	-	-	-	-	-	-	-	-	-	-	-

**4. NOTĂRI, PROCESE, INTERDICȚII**

Tipul notării	Tip act	Nr. act / data	Emitent	Identificator entitate asociată
-	-	-	-	-

**5. OBSERVAȚII**

Imobil împrejmuit / neîmprejmuit	Imobil contestat / necontestat	Alte observații
Împrejmuit		



## REGISTRUL CADASTRAL AL IMOBILELOR

ANEXA Nr. 2

UAT Tămășeu  
Zonă cooperativizată (Co)

Sector cadastral nr. 113

1. DESCRIEREA IMOBILULUI																
DATE TEREN											DATE CONSTRUCȚII					
Identificator teren	Adresă imobil	Număr cadastral	Nr. CF	Suprafața măsurată	Intravilan / extra.(I/E)	Nr. top.	Nr. tarla	Nr. parcelă	Categorie folosință	Suprafață parcelă	Identificator construcție	Cod grupă destinație	Suprafața construită	Nr. niveluri	Nr. CF	Constr. cu acte (DA/NU)
113008	Intravilan, Loc. Tamaseu, Nr.147/A, UAT. Tămășeu, Jud. Bihor; (Tarla: -, Parcela: -)		51447	1349	I	29/1			A	1349						

2. PROPRIETATEA / POSESIA													
Titularul dreptului / posesiei			Proprietar=1 / Posesor=0	Data nașterii / CUI	Domiciliu / Sediu	Cota parte	Identificator entitate asociată	Cotă parte teren UI	Mod de dobândire	Act juridic			Obs. privitoare la proprietar
Nume / Denumire	Inițiala tatălui	Prenume								Tip act	Nr. act / data	Emitent	
SZILAGYI		SZABOLCS-STEFAN	1	20.11.1968	Jud. Neidentificat	1/1	113008		Convenție	act administrativ	doc. cad. vizata cu nr. 33821 / 28.04.2014	BCPI Oradea	si sotia
SZILAGYI		ILEANA - MARIA	1	20.09.1968	Jud. Neidentificat								

3. SARCINI / DEZMEMBRĂMINTE												
Titular			Data nașterii / CUI	Domiciliu / Sediu	Tipul sarcinii sau al dezmembrămintelor dreptului de proprietate	Cota parte	Identificator entitate asociată	Act juridic			Valoare ipotecă	Tip monedă
Nume / Denumire	Inițiala tatălui	Prenume						Tip act	Nr. act / data	Emitent		
-	-	-	-	-	-	-	-	-	-	-	-	-

4. NOTĂRI, PROCESE, INTERDICȚII				
Tipul notării	Tip act	Nr. act/ data	Emitent	Identificator entitate asociată
-	-	-	-	-

5. OBSERVAȚII		
Imobil împrejmuit/ neîmprejmuit	Imobil contestat/ necontestat	Alte observații
Împrejmuit		



## REGISTRUL CADASTRAL AL IMOBILELOR

ANEXA Nr. 2

UAT Tămășeu  
Zonă cooperativizată (Co)

Sector cadastral nr. 113

1. DESCRIEREA IMOBILULUI																
DATE TEREN											DATE CONSTRUCȚII					
Identificator teren	Adresă imobil	Număr cadastral	Nr. CF	Suprafața măsurată	Intravilan / extra.(I/E)	Nr. top.	Nr. tarla	Nr. parcelă	Categorie folosință	Suprafață parcelă	Identificator construcție	Cod grupă destinație	Suprafața construită	Nr. niveluri	Nr. CF	Constr. cu acte (DA/NU)
113009	Intravilan, Loc. Tamaseu, Nr.148, UAT. Tămășeu, Jud. Bihor; (Tarla: -, Parcela: -)	819	50714	1524	I				CC	1524	1	CAS	546	1	50714-C1	DA

2. PROPRIETATEA / POSESIA													
Titularul dreptului / posesiei			Proprietar=1 / Posesor=0	Data nașterii / CUI	Domiciliu / Sediul	Cota parte	Identificator entitate asociată	Cotă parte teren UI	Mod de dobândire	Act juridic			Obs. privitoare la proprietar
Nume / Denumire	Inițiala tatălui	Prenume								Tip act	Nr. act / data	Emitent	
COMUNA TĂMĂȘEU			1	15297903	Loc. Tamaseu, UAT. Tămășeu, Jud. Bihor	1/1	113009		Lege	act notarial	documentație cadastrală nr.25113 / 07.05.2008	OCPI Bihor	proprietate publică
COMUNA TĂMĂȘEU			1	9999999999999	Loc. Tamaseu, UAT. Tămășeu, Jud. Bihor	1/1	C1		Lege	act notarial	documentație cadastrală nr.25113 / 07.05.2008	OCPI Bihor	proprietate publică

3. SARCINI / DEZMEMBRĂMINTE													
Titular			Data nașterii / CUI	Domiciliu / Sediul	Tipul sarcinii sau al dezmembrămintelor dreptului de proprietate	Cota parte	Identificator entitate asociată	Act juridic			Valoare ipotecă	Tip monedă	
Nume / Denumire	Inițiala tatălui	Prenume						Tip act	Nr. act / data	Emitent			
-	-	-	-	-	-	-	-	-	-	-	-	-	-

4. NOTĂRI, PROCESE, INTERDICȚII				
Tipul notării	Tip act	Nr. act / data	Emitent	Identificator entitate asociată
-	-	-	-	-

5. OBSERVAȚII		
Imobil împrejmuit / neîmprejmuit	Imobil contestat / necontestat	Alte observații
Neîmprejmuit		



## REGISTRUL CADASTRAL AL IMOBILELOR

ANEXA Nr. 2

UAT Tămășeu

Zonă cooperativizată (Co)

Sector cadastral nr. 113

1. DESCRIEREA IMOBILULUI																
DATE TEREN											DATE CONSTRUCȚII					
Identificator teren	Adresă imobil	Număr cadastral	Nr. CF	Suprafața măsurată	Intravilan / extra.(I/E)	Nr. top.	Nr. tarla	Nr. parcelă	Categorie folosință	Suprafață parcelă	Identificator construcție	Cod grupă destinație	Suprafața construită	Nr. niveluri	Nr. CF	Constr. cu acte (DA/NU)
113010	Intravilan, Loc. Tamaseu, UAT. Tămășeu, Jud. Bihor; (Tarla: -, Parcela: -)		51446	115	I	29/1			A	115						

2. PROPRIETATEA / POSESIA													
Titularul dreptului / posesiei			Proprietar=1 / Posesor=0	Data nașterii / CUI	Domiciliu / Sediul	Cota parte	Identificator entitate asociată	Cotă parte teren UI	Mod de dobândire	Act juridic			Obs. privitoare la proprietar
Nume / Denumire	Inițiala tatălui	Prenume								Tip act	Nr. act / data	Emitent	
COMUNA TAMASEU			1	15297903	Nr: 14	1/1	113010		Convenție	act administrativ	doc. cad. vizata cu nr. 33821 / 28.04.2014	BCPI Oradea	

3. SARCINI / DEZMEMBRĂMINTE													
Titular			Data nașterii / CUI	Domiciliu / Sediul	Tipul sarcinii sau al dezmembrămintelor dreptului de proprietate	Cota parte	Identificator entitate asociată	Act juridic			Valoare ipotecă	Tip monedă	
Nume / Denumire	Inițiala tatălui	Prenume						Tip act	Nr. act / data	Emitent			
-	-	-	-	-	-	-	-	-	-	-	-	-	-

4. NOTĂRI, PROCESE, INTERDICȚII				
Tipul notării	Tip act	Nr. act / data	Emitent	Identificator entitate asociată
-	-	-	-	-

5. OBSERVAȚII		
Imobil împrejmuit / neîmprejmuit	Imobil contestat / necontestat	Alte observații
Neîmprejmuit		



## REGISTRUL CADASTRAL AL IMOBILELOR

ANEXA Nr. 2

UAT Tămășeu  
Zonă cooperativizată (Co)

Sector cadastral nr. 113

1. DESCRIEREA IMOBILULUI																
DATE TEREN											DATE CONSTRUCȚII					
Identificator teren	Adresă imobil	Număr cadastral	Nr. CF	Suprafața măsurată	Intravilan / extra.(I/E)	Nr. top.	Nr. tarla	Nr. parcelă	Categorie folosință	Suprafață parcelă	Identificator construcție	Cod grupă destinație	Suprafața construită	Nr. niveluri	Nr. CF	Constr. cu acte (DA/NU)
113011	Intravilan, Loc. Tamaseu, Nr.149, UAT. Tămășeu, Jud. Bihor; (Tarla: -, Parcela: -)	818	50192	3010	I				CC	3010	1	CAS	269	1		DA

2. PROPRIETATEA / POSESIA													
Titularul dreptului / posesiei			Proprietar=1 / Posesor=0	Data nașterii / CUI	Domiciliu / Sediu	Cota parte	Identificator entitate asociată	Cotă parte teren UI	Mod de dobândire	Act juridic			Obs. privitoare la proprietar
Nume / Denumire	Inițiala tatălui	Prenume								Tip act	Nr. act / data	Emitent	
COMUNA TĂMĂȘEU			1	15297903	Loc. Tamaseu, UAT. Tămășeu, Jud. Bihor	1/1	113011		Lege	act administrativ	documentatie cadastrala nr.25113 / 07.05.2008	OCPI	proprietate publica
COMUNA TĂMĂȘEU			1	9999999999999	Loc. Tamaseu, UAT. Tămășeu, Jud. Bihor	1/1	C1		Construire	act administrativ	documentatie cadastrala nr.25113 / 07.05.2008	OCPI	proprietate publica

3. SARCINI / DEZMEMBRĂMINTE													
Titular			Data nașterii / CUI	Domiciliu / Sediu	Tipul sarcinii sau al dezmembrămintelor dreptului de proprietate	Cota parte	Identificator entitate asociată	Act juridic			Valoare ipotecă	Tip monedă	
Nume / Denumire	Inițiala tatălui	Prenume						Tip act	Nr. act / data	Emitent			
-	-	-	-	-	-	-	-	-	-	-	-	-	-

4. NOTĂRI, PROCESE, INTERDICȚII				
Tipul notării	Tip act	Nr. act/ data	Emitent	Identificator entitate asociată
-	-	-	-	-

5. OBSERVAȚII		
Imobil împrejmuit/ neîmprejmuit	Imobil contestat/ necontestat	Alte observații
Împrejmuit		



## REGISTRUL CADASTRAL AL IMOBILELOR

ANEXA Nr. 2


UAT Tămășeu  
Zonă cooperativizată (Co)

Sector cadastral nr. 113

1. DESCRIEREA IMOBILULUI																
DATE TEREN											DATE CONSTRUCȚII					
Identificator teren	Adresă imobil	Număr cadastral	Nr. CF	Suprafața măsurată	Intravilan / extra.(I/E)	Nr. top.	Nr. tarla	Nr. parcelă	Categorie folosință	Suprafață parcelă	Identificator construcție	Cod grupă destinație	Suprafața construită	Nr. niveluri	Nr. CF	Constr. cu acte (DA/NU)
113012	Intravilan, Loc. Tamaseu, Nr.150, UAT. Tămășeu, Jud. Bihor; (Tarla: -, Parcela: -)		50960	2471	I	25, 26			CC	1116	1	CL	149	1	50960-C1	DA
					I	25, 26			A	1355	2	CA	76	1	50960-C2	DA
											3	CA	37	1	50960-C3	DA
											4	CA	59	1	50960-C4	DA

2. PROPRIETATEA / POSESIA													
Titularul dreptului / posesiei			Proprietar=1 / Posesor=0	Data nașterii / CUI	Domiciliu / Sediu	Cota parte	Identificator entitate asociată	Cotă parte teren UI	Mod de dobândire	Act juridic			Obs. privitoare la proprietar
Nume / Denumire	Inițiala tatălui	Prenume								Tip act	Nr. act / data	Emitent	
NAGY		IRMA-VALI	1	23.05.1956	Loc. Tamaseu, Nr.44, UAT. Tămășeu, Jud. Bihor	1/1	113012		Convenție	act notarial	CONTRACT DE INTRETINERE AUT.113 / 11.12.2017	Tomulescu Laurentiu Sebastian	
NAGY		IRMA-VALI	1		Loc. Tamaseu, Nr.44, UAT. Tămășeu, Jud. Bihor	1/1	C1		Convenție	act notarial	CONTRACT DE INTRETINERE AUT.113 / 11.12.2017	Tomulescu Laurentiu Sebastian	Lipsa CNP
NAGY		IRMA-VALI	1		Loc. Tamaseu, Nr.44, UAT. Tămășeu, Jud. Bihor	1/1	C2		Convenție	act notarial	CONTRACT DE INTRETINERE AUT.113 / 11.12.2017	Tomulescu Laurentiu Sebastian	Lipsa CNP
NAGY		IRMA-VALI	1		Loc. Tamaseu, Nr.44, UAT. Tămășeu, Jud. Bihor	1/1	C3		Convenție	act notarial	CONTRACT DE INTRETINERE AUT.113 / 11.12.2017	Tomulescu Laurentiu Sebastian	Lipsa CNP
NAGY		IRMA-VALI	1		Loc. Tamaseu, Nr.44, UAT. Tămășeu, Jud. Bihor	1/1	C4		Convenție	act notarial	CONTRACT DE INTRETINERE AUT.113 / 11.12.2017	Tomulescu Laurentiu Sebastian	Lipsa CNP

3. SARCINI / DEZMEMBRĂMINTE											
Titular			Data nașterii / CUI	Domiciliu / Sediu	Tipul sarcinii sau al dezmembrămintelor dreptului de proprietate	Cota parte	Identificator entitate asociată	Act juridic			Tip moneda
Nume / Denumire	Inițiala tatălui	Prenume						Tip act	Nr. act / data	Emitent	
-	-	-	-	-	-	-	-	-	-	-	-



**4. NOTĂRI, PROCESE, INTERDICȚII**

Tipul notării	Tip act	Nr. act/ data	Emitent	Identificator entitate asociată
-	-	-	-	-

**5. OBSERVAȚII**

Imobil împrejmuit/ neîmprejmuit	Imobil contestat/ necontestat	Alte observații
Împrejmuit		



## REGISTRUL CADASTRAL AL IMOBILELOR

ANEXA Nr. 2

UAT Tămășeu

Zonă cooperativizată (Co)

Sector cadastral nr. 113

1. DESCRIEREA IMOBILULUI																
DATE TEREN											DATE CONSTRUCȚII					
Identificator teren	Adresă imobil	Număr cadastral	Nr. CF	Suprafața măsurată	Intravilan / extra.(I/E)	Nr. top.	Nr. tarla	Nr. parcelă	Categorie folosință	Suprafață parcelă	Identificator construcție	Cod grupă destinație	Suprafața construită	Nr. niveluri	Nr. CF	Constr. cu acte (DA/NU)
113013	Intravilan, Loc. Tamaseu, Nr.151, UAT. Tămășeu, Jud. Bihor; (Tarla: -, Parcela: -)		52852	1847	I	23, 24			CC	815	1	CL	109	1	52852-C1	DA
					I	23, 24			A	1032	2	CL	57	1	52852-C2	DA
											3	CA	74	1	52852-C3	DA

2. PROPRIETATEA / POSESIA													
Titularul dreptului / posesiei			Proprietar=1 / Posesor=0	Data nașterii / CUI	Domiciliu / Sediu	Cota parte	Identificator entitate asociată	Cotă parte teren UI	Mod de dobândire	Act juridic			Obs. privitoare la proprietar
Nume / Denumire	Inițiala tatălui	Prenume								Tip act	Nr. act / data	Emitent	
SZUCS		KATALIN IREN	1		Jud. Neidentificat	1/1	113013		Convenție	act administrativ	1412 Carte funciara Tamaseu / 20.04.2015	OCPI BIHOR BCPI ORADEA	Lipsa CNP
SZUCS		KATALIN IREN	1		Jud. Neidentificat	1/1	C1		Convenție	act administrativ	1412 Carte funciara Tamaseu / 20.04.2015	OCPI BIHOR BCPI ORADEA	Lipsa CNP
SZUCS		KATALIN IREN	1		Jud. Neidentificat	1/1	C2, C3		Convenție	act administrativ	1412 Carte funciara Tamaseu / 20.04.2015	OCPI BIHOR BCPI ORADEA	Lipsa CNP

3. SARCINI / DEZMEMBRĂMINTE												
Titular			Data nașterii / CUI	Domiciliu / Sediu	Tipul sarcinii sau al dezmembrămintelor dreptului de proprietate	Cota parte	Identificator entitate asociată	Act juridic			Valoare ipotecă	Tip monedă
Nume / Denumire	Inițiala tatălui	Prenume						Tip act	Nr. act / data	Emitent		
-	-	-	-	-	-	-	-	-	-	-	-	-

4. NOTĂRI, PROCESE, INTERDICȚII			
Tipul notării	Tip act	Nr. act/ data	Identificator entitate asociată
-	-	-	-

5. OBSERVAȚII		
Imobil împrejmuit/ neîmprejmuit	Imobil contestat/ necontestat	Alte observații
Împrejmuit		Construcția C4 din CEE autodemolată





## REGISTRUL CADASTRAL AL IMOBILELOR

ANEXA Nr. 2

UAT Tămășeu  
Zonă cooperativizată (Co)

Sector cadastral nr. 113


1. DESCRIEREA IMOBILULUI																
DATE TEREN											DATE CONSTRUCȚII					
Identificator teren	Adresă imobil	Număr cadastral	Nr. CF	Suprafața măsurată	Intravilan / extra.(I/E)	Nr. top.	Nr. tarla	Nr. parcelă	Categorie folosință	Suprafață parcelă	Identificator construcție	Cod grupă destinație	Suprafața construită	Nr. niveluri	Nr. CF	Constr. cu acte (DA/NU)
113014	Intravilan, Loc. Tamaseu, Nr.152, UAT. Tămășeu, Jud. Bihor; (Tarla: -, Parcela: -)		50996	1598	I	21, 22			CC	904	1	CL	74	1	50996-C1	DA
					I	21, 22			A	694	2	CL	113	1	50996-C2	DA
											3	CA	61	1	50996-C3	DA
											4	CA	19	1	50996-C4	DA

2. PROPRIETATEA / POSESIA													
Titularul dreptului / posesiei			Proprietar=1 / Posesor=0	Data nașterii / CUI	Domiciliu / Sediul	Cota parte	Identificator entitate asociată	Cotă parte teren UI	Mod de dobândire	Act juridic			Obs. privitoare la proprietar
Nume / Denumire	Inițiala tatălui	Prenume								Tip act	Nr. act / data	Emitent	
CZUCZOR		OLGA	1	22.02.1957	Jud: Neidentificat	1/1	113014		Succesiune	act notarial	certificat de mostenitor nr. 20 / 31.05.2012	BNP Cornel Dehelean	
CZUCZOR		OLGA	1		Jud: Neidentificat	1/1	C1		Succesiune	act notarial	certificat de mostenitor nr. 20 / 31.05.2012	BNP Cornel Dehelean	Lipsa CNP
CZUCZOR		OLGA	1		Jud: Neidentificat	1/1	C2		Construire	act administrativ	adeverinta nr. 1534 / 05.09.2012	Primaria Comunei Tamaseu	Lipsa CNP
SZUCS		FRANCISC	1	15.03.1948	Jud. Neidentificat								
CZUCZOR		OLGA	1		Jud: Neidentificat	1/1	C3, C4		Succesiune	act notarial	certificat de mostenitor nr. 20 / 31.05.2012	BNP Cornel Dehelean	Lipsa CNP

3. SARCINI / DEZMEMBRĂMINTE													
Titular			Data nașterii / CUI	Domiciliu / Sediul	Tipul sarcinii sau al dezmembrămintelor dreptului de proprietate	Cota parte	Identificator entitate asociată	Act juridic			Valoare ipotecă	Tip monedă	
Nume / Denumire	Inițiala tatălui	Prenume						Tip act	Nr. act / data	Emitent			
SZUCS		FRANCISC		Jud. Neidentificat	Uzufruct viager	1/1	113014, C1, C3, C4	act notarial	certificat de mostenitor nr. 20 / 31.05.2012	BNP Cornel Dehelean			

4. NOTĂRI, PROCESE, INTERDICȚII													
Tipul notării						Tip act		Nr. act / data		Emitent		Identificator entitate asociată	
-						-		-		-		-	

5. OBSERVAȚII													
Imobil împrejmuit / neîmprejmuit				Imobil contestat / necontestat				Alte observații					
Împrejmuit													



## REGISTRUL CADASTRAL AL IMOBILELOR

ANEXA Nr. 2

UAT Tămășeu  
Zonă cooperativizată (Co)

Sector cadastral nr. 113

1. DESCRIEREA IMOBILULUI																
DATE TEREN											DATE CONSTRUCȚII					
Identificator teren	Adresă imobil	Număr cadastral	Nr. CF	Suprafața măsurată	Intravilan / extra.(I/E)	Nr. top.	Nr. tarla	Nr. parcelă	Categorie folosință	Suprafață parcelă	Identificator construcție	Cod grupă destinație	Suprafața construită	Nr. niveluri	Nr. CF	Constr. cu acte (DA/NU)
113015	Intravilan, Loc. Tamaseu, Nr.153, UAT. Tămășeu, Jud. Bihor; (Tarla: -, Parcela: -)	783	50707	1535	I				CC	921	1	CL	73	1	50707-C1	DA
					I				A	614	2	CA	49	1	50707-C2	DA
											3	CA	78	1	50707-C3	DA

2. PROPRIETATEA / POSESIA													
Titularul dreptului / posesiei			Proprietar=1 / Posesor=0	Data nașterii / CUI	Domiciliu / Sediu	Cota parte	Identificator entitate asociată	Cotă parte teren UI	Mod de dobândire	Act juridic			Obs. privitoare la proprietar
Nume / Denumire	Inițiala tatălui	Prenume								Tip act	Nr. act / data	Emitent	
NAGY		LEVENTE	1	19.10.1987	Loc. Tamaseu, Nr.135, UAT. Tămășeu, Jud. Bihor	1/1	113015, C1, C2, C3		Convenție	act notarial	AUT.425 / 14.10.2016	Tomulescu Laurentiu Sebastian	necasatorit, bun propriu

3. SARCINI / DEZMEMBRĂMINTE												
Titular			Data nașterii / CUI	Domiciliu / Sediu	Tipul sarcinii sau al dezmembrămintelor dreptului de proprietate	Cota parte	Identificator entitate asociată	Act juridic			Valoare ipotecă	Tip monedă
Nume / Denumire	Inițiala tatălui	Prenume						Tip act	Nr. act / data	Emitent		
-	-	-	-	-	-	-	-	-	-	-	-	-

4. NOTĂRI, PROCESE, INTERDICȚII				
Tipul notării	Tip act	Nr. act/ data	Emitent	Identificator entitate asociată
-	-	-	-	-

5. OBSERVAȚII		
Imobil împrejmuit/ neîmprejmuit	Imobil contestat/ necontestat	Alte observații
Împrejmuit		



## REGISTRUL CADASTRAL AL IMOBILELOR

ANEXA Nr. 2

UAT Tămășeu

Zonă cooperativizată (Co)

Sector cadastral nr. 113

1. DESCRIEREA IMOBILULUI																
DATE TEREN											DATE CONSTRUCȚII					
Identificator teren	Adresă imobil	Număr cadastral	Nr. CF	Suprafața măsurată	Intravilan / extra.(I/E)	Nr. top.	Nr. tarla	Nr. parcelă	Categorie folosință	Suprafață parcelă	Identificator construcție	Cod grupă destinație	Suprafața construită	Nr. niveluri	Nr. CF	Constr. cu acte (DA/NU)
113016	Intravilan, Loc. Tamaseu, Nr.154, UAT. Tămășeu, Jud. Bihor; (Tarla: -, Parcela: -)		51165	1759	I	17, 18			CC	1000	1	CL	105	1		DA
					I	17, 18			A	759	2	CL	107	1		DA
											3	CA	70	1		DA
											4	CA	42	1		DA

2. PROPRIETATEA / POSESIA													
Titularul dreptului / posesiei			Proprietar=1 / Posesor=0	Data nașterii / CUI	Domiciliu / Sediu	Cota parte	Identificator entitate asociată	Cotă parte teren UI	Mod de dobândire	Act juridic			Obs. privitoare la proprietar
Nume / Denumire	Inițiala tatălui	Prenume								Tip act	Nr. act / data	Emitent	
BANDI		NOEMI	1	26.03.1993	Jud: Neidentificat	367/1759	113016		Convenție	act notarial	1181 / 04.07.2013	Igna George Horia	necasiat. bun propriu.
BANDI		NOEMI	1		Jud: Neidentificat	1/2	C1		Convenție	act notarial	1181 / 04.07.2013	Igna George Horia	Lipsa CNP, necasiat. bun propriu.
BANDI		BRIGITTA	1	16.03.1987	Jud: Neidentificat	367/1759	113016		Convenție	act notarial	CONTRACT DE DONATIE AUT 578 / 20.03.2014	BIN Igna George Horia	necasatorita, bun propriu
BANDI		BRIGITTA	1		Jud: Neidentificat	1/2	C1		Convenție	act notarial	CONTRACT DE DONATIE AUT 578 / 20.03.2014	BIN Igna George Horia	Lipsa CNP, necasatorita, bun propriu
BANDI		BRIGITTA	1		Jud: Neidentificat	5125/17590	113016		Convenție	act notarial	contract de vanzare-cumparare imobiliar aut 577 / 20.03.2014	BIN Igna George Horia	Lipsa CNP
BANDI		NOEMI	1		Jud: Neidentificat	5125/17590	113016		Convenție	act notarial	contract de vanzare-cumparare imobiliar aut 578 / 20.03.2014	BIN Igna/George Horia	Lipsa CNP, ca bun propriu
BANDI		BRIGITTA	1		Jud: Neidentificat	1/1	C2, C3, C4		Construire	act administrativ	3145, Adevărtaș, Primăria Tamaseu, 06.09.2022	S.C. TOTAL BUSINESS LAND S.R.L.	Lipsa CNP
BANDI		NOEMI	1	Jud: Neidentificat	Lipsa CNP								



**3. SARCINI / DEZMEMBRĂMINTE**

Titular			Data nașterii / CUI	Domiciliu / Sediu	Tipul sarcinii sau al dezmembrămintelor dreptului de proprietate	Cota parte	Identificator entitate asociată	Act juridic			Valoare ipotecă	Tip monedă
Nume / Denumire	Inițiala tatălui	Prenume						Tip act	Nr. act / data	Emitent		
BANDI		SANDOR CSABA	05.10.1960	Jud: Neidentificat	Uzufruct viager	734/1759	113016	act notarial	Contract de vanzare cumparare imobiliar aut nr 1181 / 04.07.2013	BNOP Igna George Horia		
BANDI		SANDOR CSABA		Jud: Neidentificat	Uzufruct viager	1/1	C1	act notarial	Contract de vanzare cumparare imobiliar aut nr 11 / 04.07.2013	BNOP Igna George Horia		
BANDI		SANDOR CSABA		Jud: Neidentificat	Uzufruct viager	1025/1759	113016	act notarial	contract de vanzare-cumparare imobiliar aut 577 / 20.03.2014	BIN Igna George Horia		

**4. NOTĂRI, PROCESE, INTERDICȚII**

Tipul notării	Tip act	Nr. act/ data	Emitent	Identificator entitate asociată
-	-	-	-	-

**5. OBSERVAȚII**

Imobil împrumuit/ neîmprumuit	Imobil contestat/ necontestat	Alte observații
Împrumuit		Si CFE 51327



## REGISTRUL CADASTRAL AL IMOBILELOR

ANEXA Nr. 2

UAT Tămășeu

Zonă cooperativizată (Co)

Sector cadastral nr. 113

1. DESCRIEREA IMOBILULUI																
DATE TEREN											DATE CONSTRUCȚII					
Identificator teren	Adresă imobil	Număr cadastral	Nr. CF	Suprafața măsurată	Intravilan / extra.(I/E)	Nr. top.	Nr. tarla	Nr. parcelă	Categorie folosință	Suprafață parcelă	Identificator construcție	Cod grupă destinație	Suprafața construită	Nr. niveluri	Nr. CF	Constr. cu acte (DA/NU)
113017	Intravilan, Loc. Tamaseu, Nr.155, UAT. Tămășeu, Jud. Bihor; (Tarla: -, Parcela: -)		51564	1860	I	15/2, 16/2			A	720	1	CL	150	1	51564-C1	DA
					I	15/2, 16/2			A	1140	2	CA	54	1		DA

2. PROPRIETATEA / POSESIA															
Titularul dreptului / posesiei			Proprietar=1 / Posesor=0	Data nașterii / CUI	Domiciliu / Sediul	Cota parte	Identificator entitate asociată	Cotă parte teren UI	Mod de dobândire	Act juridic			Obs. privitoare la proprietar		
Nume / Denumire	Inițiala tatălui	Prenume								Tip act	Nr. act / data	Emitent			
FODOR		IULIU	1		Jud. Neidentificat	1/1	113017		Convenție	act notarial	aut nr 1087 / 20.12.2002	BNP Maria Popa	LIPSA CNP, SI SOTIA		
FODOR		ECATERINA ELISABETA	1		Jud. Neidentificat								Lipsa CNP		
FODOR		IULIU	1		Jud. Neidentificat	1/1	C1		Construire	act notarial	aut nr 1087 / 20.12.2002	BNP Maria Popa	Lipsa CNP, SI SOTIA		
FODOR		ECATERINA ELISABETA	1		Jud. Neidentificat								Lipsa CNP		
FODOR		ECATERINA ELISABETA	1		Jud. Neidentificat	1/1	C2		Construire	act administrativ	3145, Adeverinta de constructii / 06.09.2022	Primaria Tamaseu	Lipsa CNP		
FODOR		IULIU	1		Jud. Neidentificat								Lipsa CNP		

3. SARCINI / DEZMEMBRĂMINTE												
Titular			Data nașterii / CUI	Domiciliu / Sediul	Tipul sarcinii sau al dezmembrămintelor dreptului de proprietate	Cota parte	Identificator entitate asociată	Act juridic			Valoare ipotecă	Tip monedă
Nume / Denumire	Inițiala tatălui	Prenume						Tip act	Nr. act / data	Emitent		
-	-	-	-	-	-	-	-	-	-	-	-	-

4. NOTĂRI, PROCESE, INTERDICȚII				
Tipul notării	Tip act	Nr. act/ data	Emitent	Identificator entitate asociată
-	-	-	-	-

5. OBSERVAȚII		
Imobil împrejmuit/ neîmprejmuit	Imobil contestat/ necontestat	Alte observații
Neîmprejmuit		



## REGISTRUL CADASTRAL AL IMOBILELOR

ANEXA Nr. 2

UAT Tămășeu  
Zonă cooperativizată (Co)


Sector cadastral nr. 113

1. DESCRIEREA IMOBILULUI																
DATE TEREN											DATE CONSTRUCȚII					
Identificator teren	Adresă imobil	Număr cadastral	Nr. CF	Suprafața măsurată	Intravilan / extra.(I/E)	Nr. top.	Nr. tarla	Nr. parcelă	Categorie folosință	Suprafață parcelă	Identificator construcție	Cod grupă destinație	Suprafața construită	Nr. niveluri	Nr. CF	Constr. cu acte (DA/NU)
113018	Intravilan, Loc. Tamaseu, Nr.156, UAT. Tămășeu, Jud. Bihor; (Tarla: -, Parcela: -)		55100	2141	I	15/1, 16/1			CC	741	1	CL	238	1	55100-C1	DA
					I	15/1, 16/1		A	1400							

2. PROPRIETATEA / POSESIA													
Titularul dreptului / posesiei			Proprietar=1 / Posesor=0	Data nașterii / CUI	Domiciliu / Sediul	Cota parte	Identificator entitate asociată	Cotă parte teren UI	Mod de dobândire	Act juridic			Obs. privitoare la proprietar
Nume / Denumire	Inițiala tatălui	Prenume								Tip act	Nr. act / data	Emitent	
IMRE		MARIKA KATALIN	1		Jud. Neidentificat	465/2141	113018		Convenție	act notarial	aut.4152 / 07.10.2004	BNP Popa Ioan	Lipsa CNP
IMRE		MARIKA KATALIN	1		Jud. Neidentificat	1/4	C1		Convenție	act notarial	aut.4152 / 07.10.2004	BNP Popa Ioan	Lipsa CNP
IMRE		MARIA-KATALIN	1		Loc. Tamaseu, Nr.37, UAT. Tămășeu, Jud. Bihor	1395/2141	113018		Reconstituire	act notarial	CM.NR.38 / 21.06.2018	NP Popa Carmen Teodora	Lipsa CNP, 1/4 parte
IMRE		ZOLTÁN	1	06.01.1979	Loc. Tamaseu, Nr.37, UAT. Tămășeu, Jud. Bihor								3/4 parte
IMRE		MARIA-KATALIN	1		Loc. Tamaseu, Nr.37, UAT. Tămășeu, Jud. Bihor	3/4	C1		Reconstituire	act notarial	CM.NR.38 / 21.06.2018	NP Popa Carmen Teodora	Lipsa CNP, 1/4 parte
IMRE		ZOLTÁN	1		Loc. Tamaseu, Nr.37, UAT. Tămășeu, Jud. Bihor								Lipsa CNP. 3/4 parte
IMRE		MARIA-KATALIN	0	24.09.1959	Jud. Neidentificat	281/2141	113018		Constituire	act administrativ	3146, Adeverinta de posesie / 06.09.2022	Primaria Tamaseu	

3. SARCINI / DEZMEMBRĂMINTE											
Titular			Data nașterii / CUI	Domiciliu / Sediul	Tipul sarcinii sau al dezmembrămintelor dreptului de proprietate	Cota parte	Identificator entitate asociată	Act juridic			Tip moneda
Nume / Denumire	Inițiala tatălui	Prenume						Tip act	Nr. act / data	Emitent	
-	-	-	-	-	-	-	-	-	-	-	-

4. NOTĂRI, PROCESE, INTERDICȚII			
Tipul notării	Tip act	Nr. act / data	Identificator entitate asociată
-	-	-	-



5. OBSERVAȚII		
Imobil împrejmuit/ neîmprejmuit	Imobil contestat/ necontestat	Alte observații
Neîmprejmuit		



## REGISTRUL CADASTRAL AL IMOBILELOR

ANEXA Nr. 2

UAT Tămășeu

Zonă cooperativizată (Co)

Sector cadastral nr. 113

1. DESCRIEREA IMOBILULUI																
DATE TEREN										DATE CONSTRUCȚII						
Identificator teren	Adresă imobil	Număr cadastral	Nr. CF	Suprafața măsurată	Intravilan / extra.(I/E)	Nr. top.	Nr. tarla	Nr. parcelă	Categorie folosință	Suprafață parcelă	Identificator construcție	Cod grupă destinație	Suprafața construită	Nr. niveluri	Nr. CF	Constr. cu acte (DA/NU)
113019	Intravilan, Loc. Tamaseu, Nr.157, UAT. Tămășeu, Jud. Bihor; (Tarla: -, Parcela: -)		55631	2427	I	12, 13			CC	975	1	CL	96	1	55631-C1	DA
					I	12, 13			A	1452	2	CA	56	1	55631-C2	DA

2. PROPRIETATEA / POSESIA															
Titularul dreptului / posesiei			Proprietar=1 / Posesor=0	Data nașterii / CUI	Domiciliu / Sediul	Cota parte	Identificator entitate asociată	Cotă parte teren UI	Mod de dobândire	Act juridic			Obs. privitoare la proprietar		
Nume / Denumire	Inițiala tatălui	Prenume								Tip act	Nr. act / data	Emitent			
POP		CRISTIAN-ROMEO	1	03.10.1986	Loc. Tamaseu, Nr.128, UAT. Tămășeu, Jud. Bihor	1/1	113019		Convenție	act notarial	CONTRACT DE INTRETINERE AUT.76 / 12.04.2021	NEGRAU ANDREA-MONIKA			
POP		ANNAMARIA	1	22.09.1980	Loc. Tamaseu, Nr.128, UAT. Tămășeu, Jud. Bihor								bun comun		
POP		CRISTIAN-ROMEO	1		Loc. Tamaseu, Nr.128, UAT. Tămășeu, Jud. Bihor	1/1	C1, C2		Convenție	act notarial	CONTRACT DE INTRETINERE AUT.76 / 12.04.2021	NEGRAU ANDREA-MONIKA	Lipsa CNP		
POP		ANNAMARIA	1		Loc. Tamaseu, Nr.128, UAT. Tămășeu, Jud. Bihor								Lipsa CNP		

3. SARCINI / DEZMEMBRĂMINTE															
Titular			Data nașterii / CUI	Domiciliu / Sediul	Tipul sarcinii sau al dezmembrămintelor dreptului de proprietate	Cota parte	Identificator entitate asociată	Act juridic			Valoare ipotecă	Tip monedă			
Nume / Denumire	Inițiala tatălui	Prenume						Tip act	Nr. act / data	Emitent					
FEKETE		LÁSZLÓ	11.02.1943	Loc. Tamaseu, Nr.157, UAT. Tămășeu, Jud. Bihor	Uzufruct viager	1/1	113019, C1, C2	act notarial	CONTRACT DE INTRETINERE AUT.76 / 12.04.2021	NEGRAU ANDREA-MONIKA					
FEKETE		LÁSZLÓ	11.02.1943	Loc. Tamaseu, Nr.157, UAT. Tămășeu, Jud. Bihor	Ipotecă legală	1/1	113019, C1, C2	act notarial	CONTRACT DE INTRETINERE AUT.76 / 12.04.2021	NEGRAU ANDREA-MONIKA					

4. NOTĂRI, PROCESE, INTERDICȚII															
Tipul notării	Tip act	Nr. act / data	Emitent	Identificator entitate asociată											
-	-	-	-	-											





5. OBSERVAȚII		
Imobil împrejmuit/ neîmprejmuit	Imobil contestat/ necontestat	Alte observații
Neîmprejmuit		



## REGISTRUL CADASTRAL AL IMOBILELOR

ANEXA Nr. 2

UAT Tămășeu  
Zonă cooperativizată (Co)


Sector cadastral nr. 113

1. DESCRIEREA IMOBILULUI																
DATE TEREN											DATE CONSTRUCȚII					
Identificator teren	Adresă imobil	Număr cadastral	Nr. CF	Suprafața măsurată	Intravilan / extra.(I/E)	Nr. top.	Nr. tarla	Nr. parcelă	Categorie folosință	Suprafață parcelă	Identificator construcție	Cod grupă destinație	Suprafața construită	Nr. niveluri	Nr. CF	Constr. cu acte (DA/NU)
113020	Intravilan, Loc. Tamaseu, Nr.158, UAT. Tămășeu, Jud. Bihor; (Tarla: -, Parcela: -)		310 Tamaseu	3360	I	10, 11			CC	800	1	CL	105	1		DA
					I	10, 11			A	2560	2	CA	78	1		DA
											3	CA	71	1		DA
											4	CA	29	1		DA

2. PROPRIETATEA / POSESIA													
Titularul dreptului / posesiei			Proprietar=1 / Posesor=0	Data nașterii / CUI	Domiciliu / Sediu	Cota parte	Identificator entitate asociată	Cotă parte teren UI	Mod de dobândire	Act juridic			Obs. privitoare la proprietar
Nume / Denumire	Inițiala tatălui	Prenume								Tip act	Nr. act / data	Emitent	
SZOBOSZLAI		IULIU	1		Jud. Neidentificat	250/3360	113020		Convenție	act notarial	2713, Contract de vânzare-cumpărare / 29.10.1996	BNP DANIELA GABOR	Lipsa CNP, casatorit cu
SZOBOSZLAI		ECATERINA-GABRIELA	1		Jud. Neidentificat								Lipsa CNP
SZOBOSZLAI		IULIU	1		Jud. Neidentificat	1/1	C1		Convenție	act notarial	2713, Contract de vânzare-cumpărare / 29.10.1996	BNP DANIELA GABOR	Lipsa CNP, casatorit cu
SZOBOSZLAI		ECATERINA-GABRIELA	1		Jud. Neidentificat								Lipsa CNP
SZOBOSZLAI		IULIU	0	11.09.1948	Jud. Neidentificat	3110/3360	113020		Constituire	act administrativ	3146, Adeverinta de posesie / 06.09.2022	Primaria Tamaseu	
SZOBOSZLAI		IULIU	1		Jud. Neidentificat	1/1	C2, C3, C4		Construire	act administrativ	3145, Adeverinta de constructii / 06.09.2022	Primaria Tamaseu	Lipsa CNP
SZOBOSZLAI		ECATERINA-GABRIELA	1		Jud. Neidentificat								Lipsa CNP

3. SARCINI / DEZMEMBRĂMINTE												
Titular			Data nașterii / CUI	Domiciliu / Sediu	Tipul sarcinii sau al dezmembrămintelor dreptului de proprietate	Cota parte	Identificator entitate asociată	Act juridic			Valoare ipotecă	Tip monedă
Nume / Denumire	Inițiala tatălui	Prenume						Tip act	Nr. act / data	Emitent		
-	-	-	-	-	-	-	-	-	-	-	-	-

4. NOTĂRI, PROCESE, INTERDICȚII			
Tipul notării	Tip act	Nr. act / data	Identificator entitate asociată
-	-	-	-



5. OBSERVAȚII		
Imobil împrejmuit/ neîmprejmuit	Imobil contestat/ necontestat	Alte observații
Neîmprejmuit		Imobil amplasat si pe nr topo 331/1



## REGISTRUL CADASTRAL AL IMOBILELOR

ANEXA Nr. 2

UAT Tămășeu  
Zonă cooperativizată (Co)

Sector cadastral nr. 113

1. DESCRIEREA IMOBILULUI																
DATE TEREN											DATE CONSTRUCȚII					
Identificator teren	Adresă imobil	Număr cadastral	Nr. CF	Suprafața măsurată	Intravilan / extra.(I/E)	Nr. top.	Nr. tarla	Nr. parcelă	Categorie folosință	Suprafață parcelă	Identificator construcție	Cod grupă destinație	Suprafața construită	Nr. niveluri	Nr. CF	Constr. cu acte (DA/NU)
113021	Intravilan, Loc. Tamaseu, Nr.159, UAT. Tămășeu, Jud. Bihor; (Tarla: -, Parcela: -)		55911	2843	I	8,9			CC	588	1	CL	97	1	55911-C1	DA
					I	8,9			V	259	2	CA	41	1	55911-C2	DA
					I	8,9			A	1996	3	CA	15	1	55911-C3	DA
											4	CA	45	1	55911-C4	DA

2. PROPRIETATEA / POSESIA													
Titularul dreptului / posesiei			Proprietar=1 / Posesor=0	Data nașterii / CUI	Domiciliu / Sediul	Cota parte	Identificator entitate asociată	Cotă parte teren UI	Mod de dobândire	Act juridic			Obs. privitoare la proprietar
Nume / Denumire	Inițiala tatălui	Prenume								Tip act	Nr. act / data	Emitent	
SZILAGYI		ERZSEBET	1	19.04.1953	Loc. Oradea, Str. Episcop Sulyok Istvan, Nr.13, UAT. Oradea, Jud. Bihor	1/1	113021		Succesiune	Înscris sub semnătura privată	Plan de amplasament si delimitare / 10.08.2022	ing. Juhasz Endre Arpad	soră
SZILAGYI		ERZSEBET	1		Loc. Oradea, Str. Episcop Sulyok Istvan, Nr.13, UAT. Oradea, Jud. Bihor	1/1	C1, C2, C3, C4		Succesiune	Înscris sub semnătura privată	Plan de amplasament si delimitare / 10.08.2022	ing. Juhasz Endre Arpad	Lipsa CNP, soră

3. SARCINI / DEZMEMBRĂMINTE												
Titular			Data nașterii / CUI	Domiciliu / Sediul	Tipul sarcinii sau al dezmembrămintelor dreptului de proprietate	Cota parte	Identificator entitate asociată	Act juridic			Valoare ipotecă	Tip monedă
Nume / Denumire	Inițiala tatălui	Prenume						Tip act	Nr. act / data	Emitent		
-	-	-	-	-	-	-	-	-	-	-	-	-

4. NOTĂRI, PROCESE, INTERDICȚII				
Tipul notării	Tip act	Nr. act/ data	Emitent	Identificator entitate asociată
-	-	-	-	-

5. OBSERVAȚII		
Imobil împrejmuit/ neîmprejmuit	Imobil contestat/ necontestat	Alte observații
Împrejmuit		Imobil amplasat si pe nr topo 331/1, 900



## REGISTRUL CADASTRAL AL IMOBILELOR

ANEXA Nr. 2

UAT Tămășeu

Zonă cooperativizată (Co)

Sector cadastral nr. 113

1. DESCRIEREA IMOBILULUI																
DATE TEREN										DATE CONSTRUCȚII						
Identificator teren	Adresă imobil	Număr cadastral	Nr. CF	Suprafața măsurată	Intravilan / extra.(I/E)	Nr. top.	Nr. tarla	Nr. parcelă	Categorie folosință	Suprafață parcelă	Identificator construcție	Cod grupă destinație	Suprafața construită	Nr. niveluri	Nr. CF	Constr. cu acte (DA/NU)
113022	Intravilan, Loc. Tamaseu, Nr.160, UAT. Tămășeu, Jud. Bihor; (Tarla: -, Parcela: -)		55893	3305	I	6, 7			CC	854	1	CL	191	1	55893-C1	DA
					I	6, 7			A	2451						

2. PROPRIETATEA / POSESIA													
Titularul dreptului / posesiei			Proprietar=1 / Posesor=0	Data nașterii / CUI	Domiciliu / Sediu	Cota parte	Identificator entitate asociată	Cotă parte teren UI	Mod de dobândire	Act juridic			Obs. privitoare la proprietar
Nume / Denumire	Inițiala tatălui	Prenume								Tip act	Nr. act / data	Emitent	
GHITEA		MARIA	1	12.06.1959	Loc. Tamaseu, Nr.160, UAT. Tămășeu, Jud. Bihor	1/1	113022		Convenție	act administrativ	Certificat de atestare fiscala 2468 / 06.07.2022	Comuna Tamaseu	
GHITEA		PAVEL-LUDOVIC	1	08.02.1947	Loc. Tamaseu, Nr.160, UAT. Tămășeu, Jud. Bihor								
GHITEA		MARIA	1	12.06.1959	Loc. Tamaseu, Nr.160, UAT. Tămășeu, Jud. Bihor	1/1	C1		Convenție	act administrativ	Certificat de atestare fiscala 2468 / 06.07.2022	Comuna Tamaseu	
GHITEA		PAVEL-LUDOVIC	1	08.02.1947	Loc. Tamaseu, Nr.160, UAT. Tămășeu, Jud. Bihor								

3. SARCINI / DEZMEMBRĂMINTE												
Titular			Data nașterii / CUI	Domiciliu / Sediu	Tipul sarcinii sau al dezmembrămintelor dreptului de proprietate	Cota parte	Identificator entitate asociată	Act juridic			Valoare ipotecă	Tip monedă
Nume / Denumire	Inițiala tatălui	Prenume						Tip act	Nr. act / data	Emitent		
-	-	-	-	-	-	-	-	-	-	-	-	-

4. NOTĂRI, PROCESE, INTERDICȚII			
Tipul notării	Tip act	Nr. act / data	Identificator entitate asociată
-	-	-	-

5. OBSERVAȚII	
Imobil împrejmuit / neîmprejmuit	Imobil contestat / necontestat
Împrejmuit	



## REGISTRUL CADASTRAL AL IMOBILELOR

ANEXA Nr. 2

UAT Tămășeu

Zonă cooperativizată (Co)


Sector cadastral nr. 113

1. DESCRIEREA IMOBILULUI																
DATE TEREN											DATE CONSTRUCȚII					
Identificator teren	Adresă imobil	Număr cadastral	Nr. CF	Suprafața măsurată	Intravilan / extra.(I/E)	Nr. top.	Nr. tarla	Nr. parcelă	Categorie folosință	Suprafață parcelă	Identificator construcție	Cod grupă destinație	Suprafața construită	Nr. niveluri	Nr. CF	Constr. cu acte (DA/NU)
113023	Intravilan, Loc. Tamaseu, Nr.161, UAT. Tămășeu, Jud. Bihor; (Tarla: -, Parcela: -)		54813	2891	I	4, 5			CC	743	1	CL	112	2	54813-C1	DA
					I	4, 5			A	2148	2	CA	68	1	54813-C2	DA
											3	CL	46	1	54813-C3	DA

2. PROPRIETATEA / POSESIA													
Titularul dreptului / posesiei			Proprietar=1 / Posesor=0	Data nașterii / CUI	Domiciliu / Sediu	Cota parte	Identificator entitate asociată	Cotă parte teren UI	Mod de dobândire	Act juridic			Obs. privitoare la proprietar
Nume / Denumire	Inițiala tatălui	Prenume								Tip act	Nr. act / data	Emitent	
PAP		ATTILA	1	06.10.1991	Loc. Tamaseu, Nr.161, UAT. Tămășeu, Jud. Bihor	1/2	113023		Convenție	act notarial	CVC AUT 867 / 31.03.2017	Popa Ioan	necasatorit, bun propriu
PAP		MELINDA	1	30.11.1989	Loc. Tamaseu, Nr.161, UAT. Tămășeu, Jud. Bihor	1/2	113023		Convenție	act notarial	CVC AUT 867 / 31.03.2017	Popa Ioan	necasatorita, bun propriu
PAP		ATTILA	1		Loc. Tamaseu, Nr.161, UAT. Tămășeu, Jud. Bihor	1/2	C1		Convenție	act notarial	CVC AUT 867 / 31.03.2017	Popa Ioan	Lipsa CNP, necasatorit, bun propriu
PAP		MELINDA	1		Loc. Tamaseu, Nr.161, UAT. Tămășeu, Jud. Bihor	1/2	C1		Convenție	act notarial	CVC AUT 867 / 31.03.2017	Popa Ioan	Lipsa CNP, necasatorita, bun propriu
PAP		ATTILA	1		Loc. Tamaseu, Nr.161, UAT. Tămășeu, Jud. Bihor	1/1	C2, C3		Convenție	act administrativ	212 / 25.01.2018	COMUNA TAMASEU	Lipsa CNP
PAP		MELINDA	1		Loc. Tamaseu, Nr.161, UAT. Tămășeu, Jud. Bihor			Lipsa CNP					

3. SARCINI / DEZMEMBRĂMINTE													
Titular			Data nașterii / CUI	Domiciliu / Sediu	Tipul sarcinii sau al dezmembrămintelor dreptului de proprietate	Cota parte	Identificator entitate asociată	Act juridic			Valoare ipotecă	Tip monedă	
Nume / Denumire	Inițiala tatălui	Prenume						Tip act	Nr. act / data	Emitent			
PAP		ALEXANDRU	18.08.1950	Loc. Tamaseu, Nr.161, UAT. Tămășeu, Jud. Bihor	Uzufruct viager	1/1	113023, C1	act notarial	CVC AUT 867 / 31.03.2017	Popa Ioan			
PAP		CLARA	04.01.1956	Loc. Tamaseu, Nr.161, UAT. Tămășeu, Jud. Bihor									

4. NOTĂRI, PROCESE, INTERDICȚII				
Tipul notării	Tip act	Nr. act / data	Emitent	Identificator entitate asociată
-	-	-	-	-



5. OBSERVAȚII		
Imobil împrejmuit/ neîmprejmuit	Imobil contestat/ necontestat	Alte observații
Împrejmuit		



## REGISTRUL CADASTRAL AL IMOBILELOR

ANEXA Nr. 2

UAT Tămășeu

Zonă cooperativizată (Co)

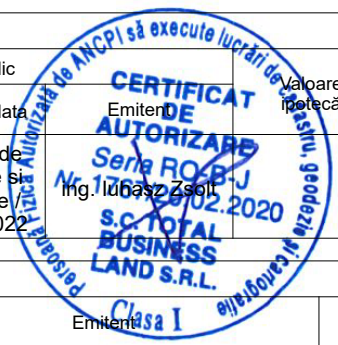
Sector cadastral nr. 113

1. DESCRIEREA IMOBILULUI																
DATE TEREN											DATE CONSTRUCȚII					
Identificator teren	Adresă imobil	Număr cadastral	Nr. CF	Suprafața măsurată	Intravilan / extra.(I/E)	Nr. top.	Nr. tarla	Nr. parcelă	Categorie folosință	Suprafață parcelă	Identificator construcție	Cod grupă destinație	Suprafața construită	Nr. niveluri	Nr. CF	Constr. cu acte (DA/NU)
113024	Intravilan, Loc. Tamaseu, Nr.162, UAT. Tămășeu, Jud. Bihor; (Tarla: -, Parcela: -)		55877	3410	I	1, 2, 3			CC	989	1	CL	109	1	55877-C1	DA
					I	1, 2, 3			L	703	2	CL	53	1	55877-C2	DA
					I	1, 2, 3			A	1718	3	CA	134	1	55877-C3	DA

2. PROPRIETATEA / POSESIA													
Titularul dreptului / posesiei			Proprietar=1 / Posesor=0	Data nașterii / CUI	Domiciliu / Sediul	Cota parte	Identificator entitate asociată	Cotă parte teren UI	Mod de dobândire	Act juridic			Obs. privitoare la proprietar
Nume / Denumire	Inițiala tatălui	Prenume								Tip act	Nr. act / data	Emitent	
GHÉCZI		JÓZSEF-ISTVÁN	1	04.12.1981	Loc. Tamaseu, Nr.162, UAT. Tămășeu, Jud. Bihor	3/8	113024, C1		Succesiune	Înscris sub semnătura privată	Cerere de receptie si inscriere / 31.05.2022	ing. Iuhasz Zsolt	bun propriu
GHÉCZI		JÓZSEF-ISTVÁN	1		Loc. Tamaseu, Nr.162, UAT. Tămășeu, Jud. Bihor	5/8	113024, C1		Convenție	Înscris sub semnătura privată	Cerere de receptie si inscriere / 31.05.2022	ing. Iuhasz Zsolt	Lipsa CNP, si sotia
GHECZI		ANDREA	1	24.02.1979	Loc. Tamaseu, Nr.162, UAT. Tămășeu, Jud. Bihor			bun comun					
GHÉCZI		JÓZSEF-ISTVÁN	1		Loc. Tamaseu, Nr.162, UAT. Tămășeu, Jud. Bihor	3/8	C2, C3		Construire	Înscris sub semnătura privată	Cerere de receptie si inscriere / 31.05.2022	ing. Iuhasz Zsolt	Lipsa CNP
GHÉCZI		JÓZSEF-ISTVÁN	1		Loc. Tamaseu, Nr.162, UAT. Tămășeu, Jud. Bihor	5/8	C2, C3		Construire	Înscris sub semnătura privată	Cerere de receptie si inscriere / 31.05.2022	ing. Iuhasz Zsolt	Lipsa CNP, bun propriu
GHECZI		ANDREA	1		Loc. Tamaseu, Nr.162, UAT. Tămășeu, Jud. Bihor			Lipsa CNP, bun comun					

3. SARCINI / DEZMEMBRĂMINTE												
Titular			Data nașterii / CUI	Domiciliu / Sediul	Tipul sarcinii sau al dezmembrămintelor dreptului de proprietate	Cota parte	Identificator entitate asociată	Act juridic			Tip moneda	
Nume / Denumire	Inițiala tatălui	Prenume						Tip act	Nr. act / data	Emitent		
GHECZI		MAGDALENA	24.02.1950	Loc. Tamaseu, Nr.162, UAT. Tămășeu, Jud. Bihor	Uzuct viager	5/8	113024, C1	Înscris sub semnătura privată	Cerere de receptie si inscriere / 31.05.2022	ing. Iuhasz Zsolt		

4. NOTĂRI, PROCESE, INTERDICȚII				
Tipul notării	Tip act	Nr. act / data	Emitent	Identificator entitate asociată
-	-	-	-	-





5. OBSERVAȚII		
Imobil împrejmuit/ neîmprejmuit	Imobil contestat/ necontestat	Alte observații
Împrejmuit		



## REGISTRUL CADASTRAL AL IMOBILELOR

ANEXA Nr. 2

UAT Tămășeu  
Zonă cooperativizată (Co)

Sector cadastral nr. 113

1. DESCRIEREA IMOBILULUI																
DATE TEREN											DATE CONSTRUCȚII					
Identificator teren	Adresă imobil	Număr cadastral	Nr. CF	Suprafața măsurată	Intravilan / extra.(I/E)	Nr. top.	Nr. tarla	Nr. parcelă	Categorie folosință	Suprafață parcelă	Identificator construcție	Cod grupă destinație	Suprafața construită	Nr. niveluri	Nr. CF	Constr. cu acte (DA/NU)
113025	Intravilan, Loc. Tamaseu, UAT. Tămășeu, Jud. Bihor; (Tarla: -, Parcela: -)	620	50186	670	I				N	670						

2. PROPRIETATEA / POSESIA													
Titularul dreptului / posesiei			Proprietar=1 / Posesor=0	Data nașterii / CUI	Domiciliu / Sediu	Cota parte	Identificator entitate asociată	Cotă parte teren UI	Mod de dobândire	Act juridic			Obs. privitoare la proprietar
Nume / Denumire	Inițiala tatălui	Prenume								Tip act	Nr. act / data	Emitent	
COMUNA TAMASEU			1	15297903	Loc. Tamaseu, UAT. Tămășeu, Jud. Bihor	1/1	113025		Lege	act administrativ	3, Hotarare / 29.01.2008	Consiliul Local	-domeniu public

3. SARCINI / DEZMEMBRĂMINTE													
Titular			Data nașterii / CUI	Domiciliu / Sediu	Tipul sarcinii sau al dezmembrămintelor dreptului de proprietate	Cota parte	Identificator entitate asociată	Act juridic			Valoare ipotecă	Tip monedă	
Nume / Denumire	Inițiala tatălui	Prenume						Tip act	Nr. act / data	Emitent			
-	-	-	-	-	-	-	-	-	-	-	-	-	-

4. NOTĂRI, PROCESE, INTERDICȚII				
Tipul notării	Tip act	Nr. act / data	Emitent	Identificator entitate asociată
-	-	-	-	-

5. OBSERVAȚII		
Imobil împrejmuit / neîmprejmuit	Imobil contestat / necontestat	Alte observații
Neîmprejmuit		



## REGISTRUL CADASTRAL AL IMOBILELOR

ANEXA Nr. 2

UAT Tămășeu  
Zonă cooperativizată (Co)

Sector cadastral nr. 113

1. DESCRIEREA IMOBILULUI											DATE CONSTRUCȚII					
DATE TEREN																
Identificator teren	Adresă imobil	Număr cadastral	Nr. CF	Suprafața măsurată	Intravilan / extra.(I/E)	Nr. top.	Nr. tarla	Nr. parcelă	Categorie folosință	Suprafață parcelă	Identificator construcție	Cod grupă destinație	Suprafața construită	Nr. niveluri	Nr. CF	Constr. cu acte (DA/NU)
113026	Intravilan, Loc. Tamaseu, UAT. Tămășeu, Jud. Bihor; (Tarla: -, Parcela: -)		55979	6749	I	342, 954/10			CC	6749						

2. PROPRIETATEA / POSESIA													
Titularul dreptului / posesiei			Proprietar=1 / Posesor=0	Data nașterii / CUI	Domiciliu / Sediu	Cota parte	Identificator entitate asociată	Cotă parte teren UI	Mod de dobândire	Act juridic			Obs. privitoare la proprietar
Nume / Denumire	Inițiala tatălui	Prenume								Tip act	Nr. act / data	Emitent	
COMUNA TAMASEU			1	15297903	Loc. Tamaseu, UAT. Tămășeu, Jud. Bihor	1/1	113026		Lege	act administrativ	68 / 04.11.2022	Consiliul Local Tamaseu	domeniu privat

3. SARCINI / DEZMEMBRĂMINTE													
Titular			Data nașterii / CUI	Domiciliu / Sediu	Tipul sarcinii sau al dezmembrămintelor dreptului de proprietate	Cota parte	Identificator entitate asociată	Act juridic			Valoare ipotecă	Tip monedă	
Nume / Denumire	Inițiala tatălui	Prenume						Tip act	Nr. act / data	Emitent			
-	-	-	-	-	-	-	-	-	-	-	-	-	-

4. NOTĂRI, PROCESE, INTERDICȚII				
Tipul notării	Tip act	Nr. act / data	Emitent	Identificator entitate asociată
-	-	-	-	-

5. OBSERVAȚII		
Imobil împrejmuit / neîmprejmuit	Imobil contestat / necontestat	Alte observații
Împrejmuit		



## REGISTRUL CADASTRAL AL IMOBILELOR

ANEXA Nr. 2

UAT Tămășeu  
Zonă cooperativizată (Co)

Sector cadastral nr. 113

1. DESCRIEREA IMOBILULUI																
DATE TEREN											DATE CONSTRUCȚII					
Identificator teren	Adresă imobil	Număr cadastral	Nr. CF	Suprafața măsurată	Intravilan / extra.(I/E)	Nr. top.	Nr. tarla	Nr. parcelă	Categorie folosință	Suprafață parcelă	Identificator construcție	Cod grupă destinație	Suprafața construită	Nr. niveluri	Nr. CF	Constr. cu acte (DA/NU)
113027	Intravilan, Loc. Tamaseu, UAT. Tămășeu, Jud. Bihor; (Tarla: -, Parcela: -)		53554	2459	I				CC	782	1	CL	40	1	53554-C1	DA
					I				A	1677	2	CA	25	1	53554-C2	DA

2. PROPRIETATEA / POSESIA													
Titularul dreptului / posesiei			Proprietar=1 / Posesor=0	Data nașterii / CUI	Domiciliu / Sediul	Cota parte	Identificator entitate asociată	Cotă parte teren UI	Mod de dobândire	Act juridic			Obs. privitoare la proprietar
Nume / Denumire	Inițiala tatălui	Prenume								Tip act	Nr. act / data	Emitent	
REINCKE		ANDREEA-VIRGINIA	1	21.02.1973	Loc. Bucuresti Sectorul 3, Str. LCT NICOLAE PASCU, Nr.10, Bl.5, Sc.3, Et.2, Ap.70, UAT. București Sectorul 3, Jud. Municipiul București	1/1	113027		Convenție	act notarial	CONTRACT DE DONATIE AUT.1449 / 25.05.2018	Tomulescu Laurentiu Sebastian	
REINCKE		ANDREEA-VIRGINIA	1	21.02.1973	Loc. Bucuresti Sectorul 3, Str. LCT NICOLAE PASCU, Nr.10, Bl.5, Sc.3, Et.2, Ap.70, UAT. București Sectorul 3, Jud. Municipiul București	1/1	C1, C2		Convenție	act notarial	CONTRACT DE DONATIE AUT.1449 / 25.05.2018	Tomulescu Laurentiu Sebastian	

3. SARCINI / DEZMEMBRĂMINTE												
Titular			Data nașterii / CUI	Domiciliu / Sediul	Tipul sarcinii sau al dezmembrămintelor dreptului de proprietate	Cota parte	Identificator entitate asociată	Act juridic			Valoare ipotecă	Tip monedă
Nume / Denumire	Inițiala tatălui	Prenume						Tip act	Nr. act / data	Emitent		
-	-	-	-	-	-	-	-	-	-	-	-	-

4. NOTĂRI, PROCESE, INTERDICȚII			
Tipul notării	Tip act	Nr. act / data	Identificator entitate asociată
Se noteaza procesul civil 2168/2007 inaintat de Composesoratul Biharia, Legelo Kozbirtokossagi impotriva Comisiei locale si judetene pt. stabilirea dreptului de proprietate privata asupra terenurilor Bihor pt. top. 116.333,334,335,336,337,338,339/3,340,342,343 in seria rang. inch. nr. 17647/2007.	act administrativ	9067 / 14.03.2008	113027, C1, C2

5. OBSERVAȚII		
Imobil împrejmuit / neîmprejmuit	Imobil contestat / necontestat	Alte observații
Neîmprejmuit		Construcția C3 din CFE s-a autodemolată.



## REGISTRUL CADASTRAL AL IMOBILELOR

ANEXA Nr. 2

UAT Tămășeu

Zonă cooperativizată (Co)

Sector cadastral nr. 113

1. DESCRIEREA IMOBILULUI																
DATE TEREN											DATE CONSTRUCȚII					
Identificator teren	Adresă imobil	Număr cadastral	Nr. CF	Suprafața măsurată	Intravilan / extra.(I/E)	Nr. top.	Nr. tarla	Nr. parcelă	Categorie folosință	Suprafață parcelă	Identificator construcție	Cod grupă destinație	Suprafața construită	Nr. niveluri	Nr. CF	Constr. cu acte (DA/NU)
113028	Intravilan, Loc. Tamaseu, Nr.163, UAT. Tămășeu, Jud. Bihor; (Tarla: -, Parcela: -)		54889	720	I				CC	720	1	CL	117	1		DA
											2	CA	15	1	54889-C2	DA

2. PROPRIETATEA / POSESIA															
Titularul dreptului / posesiei			Proprietar=1 / Posesor=0	Data nașterii / CUI	Domiciliu / Sediul	Cota parte	Identificator entitate asociată	Cotă parte teren UI	Mod de dobândire	Act juridic			Obs. privitoare la proprietar		
Nume / Denumire	Inițiala tatălui	Prenume								Tip act	Nr. act / data	Emitent			
REINCKE		ANDREEA-VIRGINIA	1	21.02.1973	Loc. Bucuresti Sectorul 3, Str. LCT NICOLAE PASCU, Nr.10, Bl.5, Sc.3, Et.2, Ap.70, UAT. București Sectorul 3, Jud. Municipiul București	1/1	113028, C1, C2		Convenție	act notarial	CVC AUT.1137 / 26.04.2018	Tomulescu Laurentiu Sebastian	necasatorita,bun propriu		

3. SARCINI / DEZMEMBRĂMINTE															
Titular			Data nașterii / CUI	Domiciliu / Sediul	Tipul sarcinii sau al dezmembrămintelor dreptului de proprietate	Cota parte	Identificator entitate asociată	Act juridic			Valoare ipotecă	Tip monedă			
Nume / Denumire	Inițiala tatălui	Prenume						Tip act	Nr. act / data	Emitent					
-	-	-	-	-	-	-	-	-	-	-	-	-	-		

4. NOTĂRI, PROCESE, INTERDICȚII															
Tipul notării						Tip act	Nr. act/ data	Emitent	Identificator entitate asociată						
Se noteaza procesul civil 2168/2007 inaintat de Composesoratul Biharia, Legelo Kozbirtokossagi impotriva Comisiei locale si judetene pt. stabilirea dreptului de proprietate privata asupra terenurilor Bihor pt. top. 116,333,334,335,336,337,338,339/3,340,342,343 in seria rang. inch. nr. 17647/2007.						act administrativ	9067 / 14.03.2008	CJPSDPAT BIHOR	113028, C1, C2						

5. OBSERVAȚII															
Imobil împrejmuit/ neîmprejmuit				Imobil contestat/ necontestat				Alte observații							
Împrejmuit															



## REGISTRUL CADASTRAL AL IMOBILELOR

ANEXA Nr. 2

UAT Tămășeu  
Zonă cooperativizată (Co)

Sector cadastral nr. 113

1. DESCRIEREA IMOBILULUI																
DATE TEREN											DATE CONSTRUCȚII					
Identificator teren	Adresă imobil	Număr cadastral	Nr. CF	Suprafața măsurată	Intravilan / extra.(I/E)	Nr. top.	Nr. tarla	Nr. parcelă	Categorie folosință	Suprafață parcelă	Identificator construcție	Cod grupă destinație	Suprafața construită	Nr. niveluri	Nr. CF	Constr. cu acte (DA/NU)
113029	Intravilan, Loc. Tamaseu, UAT. Tămășeu, Jud. Bihor; (Tarla: -, Parcela: -)		54888	1899	I				A	1899						

2. PROPRIETATEA / POSESIA													
Titularul dreptului / posesiei			Proprietar=1 / Posesor=0	Data nașterii / CUI	Domiciliu / Sediu	Cota parte	Identificator entitate asociată	Cotă parte teren UI	Mod de dobândire	Act juridic			Obs. privitoare la proprietar
Nume / Denumire	Inițiala tatălui	Prenume								Tip act	Nr. act / data	Emitent	
REINCKE		ANDREEA-VIRGINIA	1	21.02.1973	Loc. Bucuresti Sectorul 3, Str. LCT NICOLAE PASCU, Nr.10, Bl.5, Sc.3, Et.2, Ap.70, UAT. București Sectorul 3, Jud. Municipiul București	1/1	113029		Convenție	act notarial	CVC aut nr 641 / 03.10.2019	NP Berger Tiberiu Gabriel	necăsătorită, bun propriu

3. SARCINI / DEZMEMBRĂMINTE												
Titular			Data nașterii / CUI	Domiciliu / Sediu	Tipul sarcinii sau al dezmembrămintelor dreptului de proprietate	Cota parte	Identificator entitate asociată	Act juridic			Valoare ipotecă	Tip monedă
Nume / Denumire	Inițiala tatălui	Prenume						Tip act	Nr. act / data	Emitent		
-	-	-	-	-	-	-	-	-	-	-	-	-

4. NOTĂRI, PROCESE, INTERDICȚII				
Tipul notării	Tip act	Nr. act / data	Emitent	Identificator entitate asociată
Se noteaza procesul civil 2168/2007 inaintat de Composesoratul Biharia, Legelo Kozbirtokossagi impotriva Comisiei locale si judetene pt. stabilirea dreptului de proprietate privata asupra terenurilor Bihor pt. top. 116,333,334,335,336,337,338,339/3,340,342,343 in seria rang. inch. nr. 17647/2007.	act administrativ	9067 / 14.03.2008	CJPSDPAT BIHOR	113029

5. OBSERVAȚII		
Imobil împrejmuit / neîmprejmuit	Imobil contestat / necontestat	Alte observații
Împrejmuit		



## REGISTRUL CADASTRAL AL IMOBILELOR

ANEXA Nr. 2

UAT Tămășeu

Zonă cooperativizată (Co)

Sector cadastral nr. 113

1. DESCRIEREA IMOBILULUI																
DATE TEREN											DATE CONSTRUCȚII					
Identificator teren	Adresă imobil	Număr cadastral	Nr. CF	Suprafața măsurată	Intravilan / extra.(I/E)	Nr. top.	Nr. tarla	Nr. parcelă	Categorie folosință	Suprafață parcelă	Identificator construcție	Cod grupă destinație	Suprafața construită	Nr. niveluri	Nr. CF	Constr. cu acte (DA/NU)
113030	Intravilan, Loc. Tamaseu, Nr.164, UAT. Tămășeu, Jud. Bihor; (Tarla: -, Parcela: -)	759	50256	7531	I				CC	2000	1	CL	231	1	50256-C1	DA
					I				A	5531						

2. PROPRIETATEA / POSESIA													
Titularul dreptului / posesiei			Proprietar=1 / Posesor=0	Data nașterii / CUI	Domiciliu / Sediul	Cota parte	Identificator entitate asociată	Cotă parte teren UI	Mod de dobândire	Act juridic			Obs. privitoare la proprietar
Nume / Denumire	Inițiala tatălui	Prenume								Tip act	Nr. act / data	Emitent	
GULYA		GERGŐ	1	18.07.1990	Loc. Tamaseu, Nr.335A, UAT. Tămășeu, Jud. Bihor	1/1	113030, C1	Convenție	act notarial	CVC aut. nr. 689 / 15.05.2018	Bodea Floarea Elisabeta	si sotia	
GULYA		IBOLYA-TIMEA	1	21.02.1993	Loc. Oradea, Str. Lunii, Nr.12, UAT. Oradea, Jud. Bihor							ca bun comun	

3. SARCINI / DEZMEMBRĂMINTE													
Titular			Data nașterii / CUI	Domiciliu / Sediul	Tipul sarcinii sau al dezmembrămintelor dreptului de proprietate	Cota parte	Identificator entitate asociată	Act juridic			Valoare ipotecă	Tip monedă	
Nume / Denumire	Inițiala tatălui	Prenume						Tip act	Nr. act / data	Emitent			
-	-	-	-	-	-	-	-	-	-	-	-	-	

4. NOTĂRI, PROCESE, INTERDICȚII				
Tipul notării	Tip act	Nr. act/ data	Emitent	Identificator entitate asociată
-	-	-	-	-

5. OBSERVAȚII		
Imobil împrejmuit/ neimprejmuit	Imobil contestat/ necontestat	Alte observații
Împrejmuit		Amplasat si pe nr topo 343



## REGISTRUL CADASTRAL AL IMOBILELOR

ANEXA Nr. 2

UAT Tămășeu  
Zonă cooperativizată (Co)

Sector cadastral nr. 113

1. DESCRIEREA IMOBILULUI																
DATE TEREN											DATE CONSTRUCȚII					
Identificator teren	Adresă imobil	Număr cadastral	Nr. CF	Suprafața măsurată	Intravilan / extra.(I/E)	Nr. top.	Nr. tarla	Nr. parcelă	Categorie folosință	Suprafață parcelă	Identificator construcție	Cod grupă destinație	Suprafața construită	Nr. niveluri	Nr. CF	Constr. cu acte (DA/NU)
113031	Intravilan, Loc. Tamaseu, Nr.165, UAT. Tămășeu, Jud. Bihor; (Tarla: -, Parcela: -)		55534	2903	I	894, 895			CC	890	1	CL	144	1		DA
					I	894, 895			A	2013	2	CA	38	1		DA
											3	CA	27	1		DA

2. PROPRIETATEA / POSESIA															
Titularul dreptului / posesiei			Proprietar=1 / Posesor=0	Data nașterii / CUI	Domiciliu / Sediu	Cota parte	Identificator entitate asociată	Cotă parte teren UI	Mod de dobândire	Act juridic			Obs. privitoare la proprietar		
Nume / Denumire	Inițiala tatălui	Prenume								Tip act	Nr. act / data	Emitent			
ARVA		EUGEN-LEONTIN	1		Loc. Tamaseu, Nr.165, UAT. Tămășeu, Jud. Bihor	2086/2903	113031		Convenție	act notarial	2529 / 25.09.2003	Lucian Floarea	Lipsa CNP, necasatorit, ca bun propriu		
ARVA		EUGEN-LEONTIN	0	06.10.1951	Jud. Neidentificat	817/2903	113031		Constituire	act administrativ	3146, Adeverinta de posesie / 06.09.2022	Primaria Tamaseu			
ARVA		EUGEN-LEONTIN	1		Jud. Neidentificat	1/1	C1, C2, C3		Construire	act administrativ	3145, Adeverinta de constructii / 06.09.2022	Primaria Tamaseu	Lipsa CNP		

3. SARCINI / DEZMEMBRĂMINTE												
Titular			Data nașterii / CUI	Domiciliu / Sediu	Tipul sarcinii sau al dezmembrămintelor dreptului de proprietate	Cota parte	Identificator entitate asociată	Act juridic			Valoare ipotecă	Tip monedă
Nume / Denumire	Inițiala tatălui	Prenume						Tip act	Nr. act / data	Emitent		
-	-	-	-	-	-	-	-	-	-	-	-	-

4. NOTĂRI, PROCESE, INTERDICȚII				
Tipul notării	Tip act	Nr. act / data	Emitent	Identificator entitate asociată
-	-	-	-	-

5. OBSERVAȚII		
Imobil împrejmuit / neîmprejmuit	Imobil contestat / necontestat	Alte observații
Neîmprejmuit		Imobil amplasat și pe nr topo 896/1





## REGISTRUL CADASTRAL AL IMOBILELOR

ANEXA Nr. 2

UAT Tămășeu

Zonă cooperativizată (Co)

Sector cadastral nr. 113

1. DESCRIEREA IMOBILULUI																
DATE TEREN											DATE CONSTRUCȚII					
Identificator teren	Adresă imobil	Număr cadastral	Nr. CF	Suprafața măsurată	Intravilan / extra.(I/E)	Nr. top.	Nr. tarla	Nr. parcelă	Categorie folosință	Suprafață parcelă	Identificator construcție	Cod grupă destinație	Suprafața construită	Nr. niveluri	Nr. CF	Constr. cu acte (DA/NU)
113032	Intravilan, Loc. Tamaseu, Nr.166, UAT. Tămășeu, Jud. Bihor; (Tarla: -, Parcela: -)		54981	2069	I				CC	2069	1	CAS	177	1	54981-C1	DA
											2	CAS	324	1		NU

2. PROPRIETATEA / POSESIA													
Titularul dreptului / posesiei			Proprietar=1 / Posesor=0	Data nașterii / CUI	Domiciliu / Sediul	Cota parte	Identificator entitate asociată	Cotă parte teren UI	Mod de dobândire	Act juridic			Obs. privitoare la proprietar
Nume / Denumire	Inițiala tatălui	Prenume								Tip act	Nr. act / data	Emitent	
COMUNA TAMASEU			1	15297903	Loc. Tamaseu, UAT. Tămășeu, Jud. Bihor	1269/2069	113032		Lege	act administrativ	HCL. nr. 34 / 30.06.2011	PRIMARIA COMUNEI TAMASEU	proprietate publica
COMUNA TAMASEU			1	15297903	Loc. Tamaseu, UAT. Tămășeu, Jud. Bihor	800/2069	113032		Lege	act administrativ	34 / 30.06.2011	PRIMARIA COMUNEI TAMASEU	
COMUNA TAMASEU			1	15297903	Loc. Tamaseu, UAT. Tămășeu, Jud. Bihor	1/1	C1		Construire	act administrativ	34 / 30.06.2011	PRIMARIA COMUNEI TAMASEU	

3. SARCINI / DEZMEMBRĂMINTE												
Titular			Data nașterii / CUI	Domiciliu / Sediul	Tipul sarcinii sau al dezmembrămintelor dreptului de proprietate	Cota parte	Identificator entitate asociată	Act juridic			Valoare ipotecă	Tip monedă
Nume / Denumire	Inițiala tatălui	Prenume						Tip act	Nr. act / data	Emitent		
-	-	-	-	-	-	-	-	-	-	-	-	-

4. NOTĂRI, PROCESE, INTERDICȚII				
Tipul notării	Tip act	Nr. act / data	Emitent	Identificator entitate asociată
-	-	-	-	-

5. OBSERVAȚII		
Imobil împrejmuit / neîmprejmuit	Imobil contestat / necontestat	Alte observații
Împrejmuit		



## REGISTRUL CADASTRAL AL IMOBILELOR

ANEXA Nr. 2

UAT Tămășeu  
Zonă cooperativizată (Co)

Sector cadastral nr. 113


1. DESCRIEREA IMOBILULUI																
DATE TEREN										DATE CONSTRUCȚII						
Identificator teren	Adresă imobil	Număr cadastral	Nr. CF	Suprafața măsurată	Intravilan / extra.(I/E)	Nr. top.	Nr. tarla	Nr. parcelă	Categorie folosință	Suprafață parcelă	Identificator construcție	Cod grupă destinație	Suprafața construită	Nr. niveluri	Nr. CF	Constr. cu acte (DA/NU)
113033	Intravilan, Loc. Tamaseu, Nr.167, UAT. Tămășeu, Jud. Bihor; (Tarla: -, Parcela: -)		54783	2206	I	890, 891			CC	347	1	CL	67	1	54783-C1	DA
					I	890, 891		A	1858							

2. PROPRIETATEA / POSESIA													
Titularul dreptului / posesiei			Proprietar=1 / Posesor=0	Data nașterii / CUI	Domiciliu / Sediul	Cota parte	Identificator entitate asociată	Cotă parte teren UI	Mod de dobândire	Act juridic			Obs. privitoare la proprietar
Nume / Denumire	Inițiala tatălui	Prenume								Tip act	Nr. act / data	Emitent	
HODOROG		PETRU-PAVEL	1	14.06.1966	Loc. Tamaseu, Nr.172A, UAT. Tămășeu, Jud. Bihor	1756/2256	113033		Succesiune	act administrativ	Adeverinta nr. 208 / 08.02.2017	Primaria Comunei Tamaseu	legatar universal
BALLA		FERENCZ	1	05.12.1987	Loc. Salard, Nr.597, UAT. Sălard, Jud. Bihor	1/1	C1		Convenție	act notarial	CVC AUT.93 / 22.02.2017	Tomulescu Laurentiu Sebastian	necas. - 1/2 parte
TÓTH		ILDIKÓ	1	30.09.1989	Loc. Tamaseu, Nr.169, UAT. Tămășeu, Jud. Bihor								necas. - 1/2 parte
BALLA		FERENCZ	1		Loc. Salard, Nr.597, UAT. Sălard, Jud. Bihor	500/2256	113033		Convenție	act notarial	CVC AUT.93 / 22.02.2017	Tomulescu Laurentiu Sebastian	Lipsa CNP, necas. - 1/2 parte
TÓTH		ILDIKÓ	1		Loc. Tamaseu, Nr.169, UAT. Tămășeu, Jud. Bihor								Lipsa CNP, necas. - 1/2 parte

3. SARCINI / DEZMEMBRĂMINTE												
Titular			Data nașterii / CUI	Domiciliu / Sediul	Tipul sarcinii sau al dezmembrămintelor dreptului de proprietate	Cota parte	Identificator entitate asociată	Act juridic			Valoare ipotecă	Tip monedă
Nume / Denumire	Inițiala tatălui	Prenume						Tip act	Nr. act / data	Emitent		
-	-	-	-	-	-	-	-	-	-	-	-	-

4. NOTĂRI, PROCESE, INTERDICȚII			
Tipul notării	Tip act	Nr. act / data	Identificator entitate asociată
-	-	-	-

5. OBSERVAȚII		
Imobil împrejmuit / neîmprejmuit	Imobil contestat / necontestat	Alte observații
Împrejmuit		



## REGISTRUL CADASTRAL AL IMOBILELOR

ANEXA Nr. 2

UAT Tămășeu  
Zonă cooperativizată (Co)

Sector cadastral nr. 113

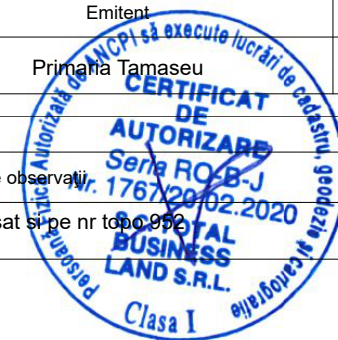
1. DESCRIEREA IMOBILULUI																
DATE TEREN										DATE CONSTRUCȚII						
Identificator teren	Adresă imobil	Număr cadastral	Nr. CF	Suprafața măsurată	Intravilan / extra.(I/E)	Nr. top.	Nr. tarla	Nr. parcelă	Categorie folosință	Suprafață parcelă	Identificator construcție	Cod grupă destinație	Suprafața construită	Nr. niveluri	Nr. CF	Constr. cu acte (DA/NU)
113034	Intravilan, Loc. Tamaseu, Nr.168, UAT. Tămășeu, Jud. Bihor; (Tarla: -, Parcela: -)		44, 654 Tamaseu	3426	I	888, 889			CF	900	1	CL	168	1		DA
					I	888, 889		A	2526	2	CA	39	1		DA	

2. PROPRIETATEA / POSESIA													
Titularul dreptului / posesiei			Proprietar=1 / Posesor=0	Data nașterii / CUI	Domiciliu / Sediu	Cota parte	Identificator entitate asociată	Cotă parte teren UI	Mod de dobândire	Act juridic			Obs. privitoare la proprietar
Nume / Denumire	Inițiala tatălui	Prenume								Tip act	Nr. act / data	Emitent	
TOTH		IMRE	1		Loc. Tamaseu, Nr.168, UAT. Tămășeu, Jud. Bihor	3333/3426	113034		Reconstituire	act administrativ	2820, Titlu de proprietate / 18.10.2002	CJPSPDPAT BIHOR	Lipsa CNP
TOTH		GYULA	0	12.09.1967	Jud. Neidentificat	93/3426	113034		Constituire	act administrativ	3146, Adeverinta de posesie / 06.09.2022	Primaria Tamaseu	
TOTH		GYULA	1		Jud. Neidentificat	1/1	C1, C2		Construire	act administrativ	3145, Adeverinta de constructii / 06.09.2022	Primaria Tamaseu	Lipsa CNP

3. SARCINI / DEZMEMBRĂMINTE												
Titular			Data nașterii / CUI	Domiciliu / Sediu	Tipul sarcinii sau al dezmembrămintelor dreptului de proprietate	Cota parte	Identificator entitate asociată	Act juridic			Valoare ipotecă	Tip monedă
Nume / Denumire	Inițiala tatălui	Prenume						Tip act	Nr. act / data	Emitent		
-	-	-	-	-	-	-	-	-	-	-	-	-

4. NOTĂRI, PROCESE, INTERDICȚII				
Tipul notării	Tip act	Nr. act / data	Emitent	Identificator entitate asociată
Se noteaza posesia factica in favoarea: - TOTH GYULA	act administrativ	3146, Adeverinta de posesie / 06.09.2022	Primaria Tamaseu	113034

5. OBSERVAȚII		
Imobil împrejmuit / neîmprejmuit	Imobil contestat / necontestat	Alte observații
Neîmprejmuit		Imobil amplasat și pe nr top 0952



## REGISTRUL CADASTRAL AL IMOBILELOR

ANEXA Nr. 2

UAT Tămășeu  
Zonă cooperativizată (Co)

Sector cadastral nr. 113


1. DESCRIEREA IMOBILULUI																
DATE TEREN										DATE CONSTRUCȚII						
Identificator teren	Adresă imobil	Număr cadastral	Nr. CF	Suprafața măsurată	Intravilan / extra.(I/E)	Nr. top.	Nr. tarla	Nr. parcelă	Categorie folosință	Suprafață parcelă	Identificator construcție	Cod grupă destinație	Suprafața construită	Nr. niveluri	Nr. CF	Constr. cu acte (DA/NU)
113035	Intravilan, Loc. Tamaseu, Nr.169, UAT. Tămășeu, Jud. Bihor; (Tarla: -, Parcela: -)		55147	1438	I	888			CC	365	1	CL	41	1	55147-C1	DA
					I	888		A	1073	2	CA	19	1	55147-C2	DA	

2. PROPRIETATEA / POSESIA													
Titularul dreptului / posesiei			Proprietar=1 / Posesor=0	Data nașterii / CUI	Domiciliu / Sediul	Cota parte	Identificator entitate asociată	Cotă parte teren UI	Mod de dobândire	Act juridic			Obs. privitoare la proprietar
Nume / Denumire	Inițiala tatălui	Prenume								Tip act	Nr. act / data	Emitent	
TOTH		CSABA	1		Jud. Neidentificat	1361/1438	113035		Lege	act administrativ	titlu de proprietate nr. 2786 / 16.09.2002	PRIMARIA TAMASEU	Lipsa CNP
TOTH		CSABA	1		Jud. Neidentificat	1/1	C1		Construire	act administrativ	titlu de proprietate nr. 2786 / 16.09.2002	PRIMARIA TAMASEU	Lipsa CNP
TOTH		CSABA	1		Jud. Neidentificat	1/1	C2		Construire	act administrativ	titlu de proprietate nr. 2786 / 16.09.2002	PRIMARIA TAMASEU	Lipsa CNP
TOTH		ILDIKO	0		Jud. Neidentificat	77/1438	113035		Constituire	act administrativ	3146, Adeverinta de posesie / 06.09.2022	Primaria Tamaseu	Lipsa CNP

3. SARCINI / DEZMEMBRĂMINTE												
Titular			Data nașterii / CUI	Domiciliu / Sediul	Tipul sarcinii sau al dezmembrămintelor dreptului de proprietate	Cota parte	Identificator entitate asociată	Act juridic			Valoare ipotecă	Tip monedă
Nume / Denumire	Inițiala tatălui	Prenume						Tip act	Nr. act / data	Emitent		
-	-	-	-	-	-	-	-	-	-	-	-	-

4. NOTĂRI, PROCESE, INTERDICȚII			
Tipul notării	Tip act	Nr. act / data	Identificator entitate asociată
Se noteaza posesia factica in favoarea: - TOTH ILDIKO	act administrativ	3146, Adeverinta de posesie / 06.09.2022	113035

5. OBSERVAȚII		
Imobil împrejmuit / neîmprejmuit	Imobil contestat / necontestat	Alte observații
Împrejmuit		



## REGISTRUL CADASTRAL AL IMOBILELOR

ANEXA Nr. 2

UAT Tămășeu  
Zonă cooperativizată (Co)

Sector cadastral nr. 113

1. DESCRIEREA IMOBILULUI																
DATE TEREN											DATE CONSTRUCȚII					
Identificator teren	Adresă imobil	Număr cadastral	Nr. CF	Suprafața măsurată	Intravilan / extra.(I/E)	Nr. top.	Nr. tarla	Nr. parcelă	Categorie folosință	Suprafață parcelă	Identificator construcție	Cod grupă destinație	Suprafața construită	Nr. niveluri	Nr. CF	Constr. cu acte (DA/NU)
113036	Intravilan, Loc. Tamaseu, Nr.170, UAT. Tămășeu, Jud. Bihor; (Tarla: -, Parcela: -)		50585	1406	I	888			CC	452	1	CL	118	2	50585-C1	DA
					I	888			A	954	2	CA	16	1	50585-C2	DA
											3	CA	16	1	50585-C3	DA

2. PROPRIETATEA / POSESIA													
Titularul dreptului / posesiei			Proprietar=1 / Posesor=0	Data nașterii / CUI	Domiciliu / Sediu	Cota parte	Identificator entitate asociată	Cotă parte teren UI	Mod de dobândire	Act juridic			Obs. privitoare la proprietar
Nume / Denumire	Inițiala tatălui	Prenume								Tip act	Nr. act / data	Emitent	
SEBESTYEN		ILEANA	1	01.02.1946	Loc. Tamaseu, Nr.170, UAT. Tămășeu, Jud. Bihor	1/1	113036		Convenție	act notarial	ACT DE PARTAJ VOLUNTAR AUT.2004 / 15.12.2016	Popa Carmen Teodora	
SEBESTYEN		ILEANA	1	01.02.1946	Loc. Tamaseu, Nr.170, UAT. Tămășeu, Jud. Bihor	1/1	C1, C2, C3		Convenție	act notarial	ACT DE PARTAJ VOLUNTAR AUT.2004 / 15.12.2016	Popa Carmen Teodora	

3. SARCINI / DEZMEMBRĂMINTE												
Titular			Data nașterii / CUI	Domiciliu / Sediu	Tipul sarcinii sau al dezmembrămintelor dreptului de proprietate	Cota parte	Identificator entitate asociată	Act juridic			Valoare ipotecă	Tip monedă
Nume / Denumire	Inițiala tatălui	Prenume						Tip act	Nr. act / data	Emitent		
-	-	-	-	-	-	-	-	-	-	-	-	-

4. NOTĂRI, PROCESE, INTERDICȚII				
Tipul notării	Tip act	Nr. act / data	Emitent	Identificator entitate asociată
-	-	-	-	-

5. OBSERVAȚII		
Imobil împrejmuit / neîmprejmuit	Imobil contestat / necontestat	Alte observații
Neîmprejmuit		



## REGISTRUL CADASTRAL AL IMOBILELOR

ANEXA Nr. 2

UAT Tămășeu  
Zonă cooperativizată (Co)

Sector cadastral nr. 113

1. DESCRIEREA IMOBILULUI																
DATE TEREN										DATE CONSTRUCȚII						
Identificator teren	Adresă imobil	Număr cadastral	Nr. CF	Suprafața măsurată	Intravilan / extra.(I/E)	Nr. top.	Nr. tarla	Nr. parcelă	Categorie folosință	Suprafață parcelă	Identificator construcție	Cod grupă destinație	Suprafața construită	Nr. niveluri	Nr. CF	Constr. cu acte (DA/NU)
113037	Intravilan, Loc. Tamaseu, Nr.171, UAT. Tămășeu, Jud. Bihor; (Tarla: -, Parcela: -)		54622	1996	I	887			CC	622	1	CL	95	1	54622-C1	DA
					I	888			A	1374	2	CA	45	1	54622-C2	DA

2. PROPRIETATEA / POSESIA													
Titularul dreptului / posesiei			Proprietar=1 / Posesor=0	Data nașterii / CUI	Domiciliu / Sediu	Cota parte	Identificator entitate asociată	Cotă parte teren UI	Mod de dobândire	Act juridic			Obs. privitoare la proprietar
Nume / Denumire	Inițiala tatălui	Prenume								Tip act	Nr. act / data	Emitent	
BERECZKI		KATALIN	1	03.10.1971	Loc. Tamaseu, Nr.187A, UAT. Tămășeu, Jud. Bihor	1/1	113037, C1, C2		Convenție	act notarial	Contract de donatie imobiliara aut. nr. 1276 / 31.10.2016	Mos Gheorghe	

3. SARCINI / DEZMEMBRĂMINTE												
Titular			Data nașterii / CUI	Domiciliu / Sediu	Tipul sarcinii sau al dezmembrămintelor dreptului de proprietate	Cota parte	Identificator entitate asociată	Act juridic			Valoare ipotecă	Tip monedă
Nume / Denumire	Inițiala tatălui	Prenume						Tip act	Nr. act / data	Emitent		
-	-	-	-	-	-	-	-	-	-	-	-	-

4. NOTĂRI, PROCESE, INTERDICȚII				
Tipul notării	Tip act	Nr. act/ data	Emitent	Identificator entitate asociată
-	-	-	-	-

5. OBSERVAȚII		
Imobil împrejmuit/ neîmprejmuit	Imobil contestat/ necontestat	Alte observații
Neîmprejmuit		Teren partial împrejmuit cu gard; Teren partial împrejmuit cu gard



## REGISTRUL CADASTRAL AL IMOBILELOR

ANEXA Nr. 2

UAT Tămășeu  
Zonă cooperativizată (Co)

Sector cadastral nr. 113

1. DESCRIEREA IMOBILULUI																
DATE TEREN											DATE CONSTRUCȚII					
Identificator teren	Adresă imobil	Număr cadastral	Nr. CF	Suprafața măsurată	Intravilan / extra.(I/E)	Nr. top.	Nr. tarla	Nr. parcelă	Categorie folosință	Suprafață parcelă	Identificator construcție	Cod grupă destinație	Suprafața construită	Nr. niveluri	Nr. CF	Constr. cu acte (DA/NU)
113038	Intravilan, Loc. Tamaseu, Nr.172, UAT. Tămășeu, Jud. Bihor; (Tarla: -, Parcela: -)		51955	4500	I	886			CC	1000	1	CL	128	1		DA
					I	886		A	3500							

2. PROPRIETATEA / POSESIA													
Titularul dreptului / posesiei			Proprietar=1 / Posesor=0	Data nașterii / CUI	Domiciliu / Sediu	Cota parte	Identificator entitate asociată	Cotă parte teren UI	Mod de dobândire	Act juridic			Obs. privitoare la proprietar
Nume / Denumire	Inițiala tatălui	Prenume								Tip act	Nr. act / data	Emitent	
BARTI		EVA	1		Jud. Neidentificat	1/1	113038		Convenție	act notarial	aut.1543 / 23.04.2004	BNP Maxim Alexandru	Lipsa CNP, nec.
BARTI		EVA	1		Jud. Neidentificat	1/1	C1		Construire	act administrativ	3145, Adeverinta de constructii / 06.09.2022	Primaria Tamaseu	Lipsa CNP

3. SARCINI / DEZMEMBRĂMINTE												
Titular			Data nașterii / CUI	Domiciliu / Sediu	Tipul sarcinii sau al dezmembrămintelor dreptului de proprietate	Cota parte	Identificator entitate asociată	Act juridic			Valoare ipotecă	Tip monedă
Nume / Denumire	Inițiala tatălui	Prenume						Tip act	Nr. act / data	Emitent		
-	-	-	-	-	-	-	-	-	-	-	-	-

4. NOTĂRI, PROCESE, INTERDICȚII				
Tipul notării	Tip act	Nr. act/ data	Emitent	Identificator entitate asociată
-	-	-	-	-

5. OBSERVAȚII		
Imobil împrejmuit/ neimprejmuit	Imobil contestat/ necontestat	Alte observații
Împrejmuit		Imobil amplasat si pe nr topo 885



## REGISTRUL CADASTRAL AL IMOBILELOR

ANEXA Nr. 2

UAT Tămășeu  
Zonă cooperativizată (Co)

Sector cadastral nr. 113

1. DESCRIEREA IMOBILULUI																
DATE TEREN											DATE CONSTRUCȚII					
Identificator teren	Adresă imobil	Număr cadastral	Nr. CF	Suprafața măsurată	Intravilan / extra.(I/E)	Nr. top.	Nr. tarla	Nr. parcelă	Categorie folosință	Suprafață parcelă	Identificator construcție	Cod grupă destinație	Suprafața construită	Nr. niveluri	Nr. CF	Constr. cu acte (DA/NU)
113039	Intravilan, Loc. Tamaseu, UAT. Tămășeu, Jud. Bihor; (Tarla: -, Parcela: -)		54546	1890	I				A	1890						

2. PROPRIETATEA / POSESIA													
Titularul dreptului / posesiei			Proprietar=1 / Posesor=0	Data nașterii / CUI	Domiciliu / Sediu	Cota parte	Identificator entitate asociată	Cotă parte teren UI	Mod de dobândire	Act juridic			Obs. privitoare la proprietar
Nume / Denumire	Inițiala tatălui	Prenume								Tip act	Nr. act / data	Emitent	
HODOROG		PETRU- PAVEL	1	14.06.1966	Loc: Tamaseu, Nr: 172A	1/1	113039		Convenție	act notarial	3358 / 08.08.2015	Bodea RALUCA-GIORIANA	casat cu
HODOROG		MAGDALENA	1	08.02.1967	Jud. Neidentificat								bun comun

3. SARCINI / DEZMEMBRĂMINTE													
Titular			Data nașterii / CUI	Domiciliu / Sediu	Tipul sarcinii sau al dezmembrămintelor dreptului de proprietate	Cota parte	Identificator entitate asociată	Act juridic			Valoare ipotecă	Tip monedă	
Nume / Denumire	Inițiala tatălui	Prenume						Tip act	Nr. act / data	Emitent			
-	-	-	-	-	-	-	-	-	-	-	-	-	-

4. NOTĂRI, PROCESE, INTERDICȚII				
Tipul notării	Tip act	Nr. act/ data	Emitent	Identificator entitate asociată
-	-	-	-	-

5. OBSERVAȚII		
Imobil împrejmuit/ neîmprejmuit	Imobil contestat/ necontestat	Alte observații
Neîmprejmuit		





## REGISTRUL CADASTRAL AL IMOBILELOR

ANEXA Nr. 2

UAT Tămășeu  
Zonă cooperativizată (Co)

Sector cadastral nr. 113

1. DESCRIEREA IMOBILULUI																
DATE TEREN											DATE CONSTRUCȚII					
Identificator teren	Adresă imobil	Număr cadastral	Nr. CF	Suprafața măsurată	Intravilan / extra.(I/E)	Nr. top.	Nr. tarla	Nr. parcelă	Categorie folosință	Suprafață parcelă	Identificator construcție	Cod grupă destinație	Suprafața construită	Nr. niveluri	Nr. CF	Constr. cu acte (DA/NU)
113040	Intravilan, Loc. Tamaseu, UAT. Tămășeu, Jud. Bihor; (Tarla: -, Parcela: -)		54545	2406	I				CC	1060	1	CAS	182	1	54545-C1	NU
					I				A	1346						

2. PROPRIETATEA / POSESIA													
Titularul dreptului / posesiei			Proprietar=1 / Posesor=0	Data nașterii / CUI	Domiciliu / Sediu	Cota parte	Identificator entitate asociată	Cotă parte teren UI	Mod de dobândire	Act juridic			Obs. privitoare la proprietar
Nume / Denumire	Inițiala tatălui	Prenume								Tip act	Nr. act / data	Emitent	
HODOROG		PETRU- PAVEL	1	14.06.1966	Loc: Tamaseu, Nr: 172A	1/1	113040		Convenție	act notarial	3358 / 08.08.2015	Bodea RALUCA-GIORGIANA	casat cu
HODOROG		MAGDALENA	1	08.02.1967	Jud. Neidentificat								.bun comun

3. SARCINI / DEZMEMBRĂMINTE													
Titular			Data nașterii / CUI	Domiciliu / Sediu	Tipul sarcinii sau al dezmembrămintelor dreptului de proprietate	Cota parte	Identificator entitate asociată	Act juridic			Valoare ipotecă	Tip monedă	
Nume / Denumire	Inițiala tatălui	Prenume						Tip act	Nr. act / data	Emitent			
-	-	-	-	-	-	-	-	-	-	-	-	-	-

4. NOTĂRI, PROCESE, INTERDICȚII				
Tipul notării	Tip act	Nr. act/ data	Emitent	Identificator entitate asociată
-	-	-	-	-

5. OBSERVAȚII		
Imobil împrejmuit/ neîmprejmuit	Imobil contestat/ necontestat	Alte observații
Neîmprejmuit		



## REGISTRUL CADASTRAL AL IMOBILELOR

ANEXA Nr. 2

UAT Tămășeu  
Zonă cooperativizată (Co)

Sector cadastral nr. 113

1. DESCRIEREA IMOBILULUI																
DATE TEREN											DATE CONSTRUCȚII					
Identificator teren	Adresă imobil	Număr cadastral	Nr. CF	Suprafața măsurată	Intravilan / extra.(I/E)	Nr. top.	Nr. tarla	Nr. parcelă	Categorie folosință	Suprafață parcelă	Identificator construcție	Cod grupă destinație	Suprafața construită	Nr. niveluri	Nr. CF	Constr. cu acte (DA/NU)
113041	Intravilan, Loc. Tamaseu, UAT. Tămășeu, Jud. Bihor; (Tarla: -, Parcela: -)		51276	1406	I	881			DR	1406						

2. PROPRIETATEA / POSESIA													
Titularul dreptului / posesiei			Proprietar=1 / Posesor=0	Data nașterii / CUI	Domiciliu / Sediul	Cota parte	Identificator entitate asociată	Cotă parte teren UI	Mod de dobândire	Act juridic			Obs. privitoare la proprietar
Nume / Denumire	Inițiala tatălui	Prenume								Tip act	Nr. act / data	Emitent	
UAT TAMASEU			1	15297903	Loc. Tamaseu, UAT. Tămășeu, Jud. Bihor	1/1	113041		Lege	act normativ	7 / 13.03.1996	Parlamentul Romaniei	Proprietar neidentificat

3. SARCINI / DEZMEMBRĂMINTE												
Titular			Data nașterii / CUI	Domiciliu / Sediul	Tipul sarcinii sau al dezmembrămintelor dreptului de proprietate	Cota parte	Identificator entitate asociată	Act juridic			Valoare ipotecă	Tip monedă
Nume / Denumire	Inițiala tatălui	Prenume						Tip act	Nr. act / data	Emitent		
-	-	-	-	-	-	-	-	-	-	-	-	-

4. NOTĂRI, PROCESE, INTERDICȚII				
Tipul notării	Tip act	Nr. act / data	Emitent	Identificator entitate asociată
-	-	-	-	-

5. OBSERVAȚII		
Imobil împrejmuit / neîmprejmuit	Imobil contestat / necontestat	Alte observații
Neîmprejmuit		Parte din CFE 51276



## REGISTRUL CADASTRAL AL IMOBILELOR

ANEXA Nr. 2

UAT Tămășeu  
Zonă cooperativizată (Co)

Sector cadastral nr. 113

1. DESCRIEREA IMOBILULUI																
DATE TEREN											DATE CONSTRUCȚII					
Identificator teren	Adresă imobil	Număr cadastral	Nr. CF	Suprafața măsurată	Intravilan / extra.(I/E)	Nr. top.	Nr. tarla	Nr. parcelă	Categorie folosință	Suprafață parcelă	Identificator construcție	Cod grupă destinație	Suprafața construită	Nr. niveluri	Nr. CF	Constr. cu acte (DA/NU)
113042	Intravilan, Loc. Tamaseu, UAT. Tămășeu, Jud. Bihor; (Tarla: -, Parcela: -)		816 Tamaseu	346	I	880			CC	346						

2. PROPRIETATEA / POSESIA													
Titularul dreptului / posesiei			Proprietar=1 / Posesor=0	Data nașterii / CUI	Domiciliu / Sediu	Cota parte	Identificator entitate asociată	Cotă parte teren UI	Mod de dobândire	Act juridic			Obs. privitoare la proprietar
Nume / Denumire	Inițiala tatălui	Prenume								Tip act	Nr. act / data	Emitent	
HODOROG		PETRU-PAVEL	0	14.06.1966	Jud. Neidentificat	1/1	113042		Constituire	act administrativ	3136, Adeverința de posesie / 06.09.2022	Primaria Tamaseu	

3. SARCINI / DEZMEMBRĂMINTE													
Titular			Data nașterii / CUI	Domiciliu / Sediu	Tipul sarcinii sau al dezmembrămintelor dreptului de proprietate	Cota parte	Identificator entitate asociată	Act juridic			Valoare ipotecă	Tip monedă	
Nume / Denumire	Inițiala tatălui	Prenume						Tip act	Nr. act / data	Emitent			
-	-	-	-	-	-	-	-	-	-	-	-	-	-

4. NOTĂRI, PROCESE, INTERDICȚII				
Tipul notării	Tip act	Nr. act / data	Emitent	Identificator entitate asociată
-	-	-	-	-

5. OBSERVAȚII		
Imobil împrejmuit / neîmprejmuit	Imobil contestat / necontestat	Alte observații
Neîmprejmuit		



## REGISTRUL CADASTRAL AL IMOBILELOR

ANEXA Nr. 2

UAT Tămășeu  
Zonă cooperativizată (Co)

Sector cadastral nr. 113

1. DESCRIEREA IMOBILULUI																
DATE TEREN											DATE CONSTRUCȚII					
Identificator teren	Adresă imobil	Număr cadastral	Nr. CF	Suprafața măsurată	Intravilan / extra.(I/E)	Nr. top.	Nr. tarla	Nr. parcelă	Categorie folosință	Suprafață parcelă	Identificator construcție	Cod grupă destinație	Suprafața construită	Nr. niveluri	Nr. CF	Constr. cu acte (DA/NU)
113043	Intravilan, Loc. Tamaseu, Nr.172A, UAT. Tămășeu, Jud. Bihor; (Tarla: -, Parcela: -)		52292	310	I	880			CC	310	1	CL	175	3	52292-C1	NU

2. PROPRIETATEA / POSESIA															
Titularul dreptului / posesiei			Proprietar=1 / Posesor=0	Data nașterii / CUI	Domiciliu / Sediul	Cota parte	Identificator entitate asociată	Cotă parte teren UI	Mod de dobândire	Act juridic			Obs. privitoare la proprietar		
Nume / Denumire	Inițiala tatălui	Prenume								Tip act	Nr. act / data	Emitent			
HODOROG		PETRU- PAVEL	1	14.06.1966	Loc: Tamaseu, Nr: 172A	1/1	113043		Convenție	act administrativ	180, adeverinta / 05.02.2015	Primaria Comunei Paleu	si sotia		
HODOROG		MAGDALENA	1		Jud. Neidentificat								Lipsa CNP		

3. SARCINI / DEZMEMBRĂMINTE															
Titular			Data nașterii / CUI	Domiciliu / Sediul	Tipul sarcinii sau al dezmembrămintelor dreptului de proprietate	Cota parte	Identificator entitate asociată	Act juridic			Valoare ipotecă	Tip monedă			
Nume / Denumire	Inițiala tatălui	Prenume						Tip act	Nr. act / data	Emitent					
-	-	-	-	-	-	-	-	-	-	-	-	-	-		

4. NOTĂRI, PROCESE, INTERDICȚII															
Tipul notării						Tip act		Nr. act/ data		Emitent			Identificator entitate asociată		
-						-		-		-			-		

5. OBSERVAȚII															
Imobil împrejmuit/ neîmprejmuit				Imobil contestat/ necontestat				Alte observații							
Neîmprejmuit															



## REGISTRUL CADASTRAL AL IMOBILELOR

ANEXA Nr. 2

UAT Tămășeu  
Zonă cooperativizată (Co)

Sector cadastral nr. 113

1. DESCRIEREA IMOBILULUI																
DATE TEREN											DATE CONSTRUCȚII					
Identificator teren	Adresă imobil	Număr cadastral	Nr. CF	Suprafața măsurată	Intravilan / extra.(I/E)	Nr. top.	Nr. tarla	Nr. parcelă	Categorie folosință	Suprafața parcelă	Identificator construcție	Cod grupă destinație	Suprafața construită	Nr. niveluri	Nr. CF	Constr. cu acte (DA/NU)
113044	Intravilan, Loc. Tamaseu, UAT. Tămășeu, Jud. Bihor; (Tarla: -, Parcela: -)		54544	604	I				CC	604	1	CAS	161	1	54544-C1	NU
											2	CAS	81	1	54544-C2	NU

2. PROPRIETATEA / POSESIA															
Titularul dreptului / posesiei			Proprietar=1 / Posesor=0	Data nașterii / CUI	Domiciliu / Sediu	Cota parte	Identificator entitate asociată	Cotă parte teren UI	Mod de dobândire	Act juridic			Obs. privitoare la proprietar		
Nume / Denumire	Inițiala tatălui	Prenume								Tip act	Nr. act / data	Emitent			
HODOROG		PETRU- PAVEL	1	14.06.1966	Loc: Tamaseu, Nr: 172A	1/1	113044		Convenție	act notarial	3358 / 08.08.2015	Bodea RALUCA-GIORIANA	casat cu		
HODOROG		MAGDALENA	1	08.02.1967	Jud. Neidentificat								bun comun		

3. SARCINI / DEZMEMBRĂMINTE															
Titular			Data nașterii / CUI	Domiciliu / Sediu	Tipul sarcinii sau al dezmembrămintelor dreptului de proprietate	Cota parte	Identificator entitate asociată	Act juridic			Valoare ipotecă	Tip monedă			
Nume / Denumire	Inițiala tatălui	Prenume						Tip act	Nr. act / data	Emitent					
-	-	-	-	-	-	-	-	-	-	-	-	-	-		

4. NOTĂRI, PROCESE, INTERDICȚII															
Tipul notării						Tip act	Nr. act/ data	Emitent	Identificator entitate asociată						
se noteaza urmarirea silita imobiliara asupra cotei de proprietate inscrisa in favoarea lui Hodorog Petru Pavel , pentru suma de 17107,98 lei , in favoarea creditoarei Agrifarm SRL						act administrativ	DOS EXEC 1586/E/2017 / 22.01.2018	BEJ PASCA CIPRIAN-NARCIS	113044						

5. OBSERVAȚII															
Imobil împrejmuit/ neîmprejmuit				Imobil contestat/ necontestat				Alte observații							
Neîmprejmuit								Construcția C3 din CFE s-a autodemolat							



## REGISTRUL CADASTRAL AL IMOBILELOR

ANEXA Nr. 2

UAT Tămășeu  
Zonă cooperativizată (Co)

Sector cadastral nr. 113

1. DESCRIEREA IMOBILULUI																
DATE TEREN											DATE CONSTRUCȚII					
Identificator teren	Adresă imobil	Număr cadastral	Nr. CF	Suprafața măsurată	Intravilan / extra.(I/E)	Nr. top.	Nr. tarla	Nr. parcelă	Categorie folosință	Suprafață parcelă	Identificator construcție	Cod grupă destinație	Suprafața construită	Nr. niveluri	Nr. CF	Constr. cu acte (DA/NU)
113045	Intravilan, Loc. Tamaseu, UAT. Tămășeu, Jud. Bihor; (Tarla: -, Parcela: -)		55689	1246	I				A	1246						

2. PROPRIETATEA / POSESIA													
Titularul dreptului / posesiei			Proprietar=1 / Posesor=0	Data nașterii / CUI	Domiciliu / Sediu	Cota parte	Identificator entitate asociată	Cotă parte teren UI	Mod de dobândire	Act juridic			Obs. privitoare la proprietar
Nume / Denumire	Inițiala tatălui	Prenume								Tip act	Nr. act / data	Emitent	
TOTH		NOEMI-KATALIN	1	10.12.1979	Jud: Neidentificat	1/1	113045		Convenție	act notarial	497 / 23.08.2012	GABOR DANIELA	

3. SARCINI / DEZMEMBRĂMINTE												
Titular			Data nașterii / CUI	Domiciliu / Sediu	Tipul sarcinii sau al dezmembrămintelor dreptului de proprietate	Cota parte	Identificator entitate asociată	Act juridic			Valoare ipotecă	Tip monedă
Nume / Denumire	Inițiala tatălui	Prenume						Tip act	Nr. act / data	Emitent		
-	-	-	-	-	-	-	-	-	-	-	-	-

4. NOTĂRI, PROCESE, INTERDICȚII				
Tipul notării	Tip act	Nr. act / data	Emitent	Identificator entitate asociată
-	-	-	-	-

5. OBSERVAȚII		
Imobil împrejmuit / neîmprejmuit	Imobil contestat / necontestat	Alte observații
Neîmprejmuit		Partial împrejmuit.



## REGISTRUL CADASTRAL AL IMOBILELOR

ANEXA Nr. 2

UAT Tămășeu  
Zonă cooperativizată (Co)

Sector cadastral nr. 113

1. DESCRIEREA IMOBILULUI																
DATE TEREN											DATE CONSTRUCȚII					
Identificator teren	Adresă imobil	Număr cadastral	Nr. CF	Suprafața măsurată	Intravilan / extra.(I/E)	Nr. top.	Nr. tarla	Nr. parcelă	Categorie folosință	Suprafață parcelă	Identificator construcție	Cod grupă destinație	Suprafața construită	Nr. niveluri	Nr. CF	Constr. cu acte (DA/NU)
113046	Intravilan, Loc. Tamaseu, UAT. Tămășeu, Jud. Bihor; (Tarla: -, Parcela: -)		55, 768 Tamaseu	821	I	900, 2			DR	821						

2. PROPRIETATEA / POSESIA													
Titularul dreptului / posesiei			Proprietar=1 / Posesor=0	Data nașterii / CUI	Domiciliu / Sediu	Cota parte	Identificator entitate asociată	Cotă parte teren UI	Mod de dobândire	Act juridic			Obs. privitoare la proprietar
Nume / Denumire	Inițiala tatălui	Prenume								Tip act	Nr. act / data	Emitent	
UAT TAMASEU			1	15297903	Loc. Tamaseu, UAT. Tămășeu, Jud. Bihor	1/1	113046		Lege	act normativ	7 / 13.03.1996	Parlamentul Romaniei	Proprietar neidentificat

3. SARCINI / DEZMEMBRĂMINTE												
Titular			Data nașterii / CUI	Domiciliu / Sediu	Tipul sarcinii sau al dezmembrămintelor dreptului de proprietate	Cota parte	Identificator entitate asociată	Act juridic			Valoare ipotecă	Tip monedă
Nume / Denumire	Inițiala tatălui	Prenume						Tip act	Nr. act / data	Emitent		
-	-	-	-	-	-	-	-	-	-	-	-	-

4. NOTĂRI, PROCESE, INTERDICȚII				
Tipul notării	Tip act	Nr. act / data	Emitent	Identificator entitate asociată
-	-	-	-	-

5. OBSERVAȚII		
Imobil împrejmuit / neîmprejmuit	Imobil contestat / necontestat	Alte observații
Neîmprejmuit		

