

REGISTRUL CADASTRAL AL IMOBILELOR

ANEXA Nr. 2

UAT Ciumeghiu
Zonă cooperativizată (Co)

Sector cadastral nr.79

1. DESCRIEREA IMOBILULUI																
DATE TEREN											DATE CONSTRUCȚII					
Identificator teren	Adresă imobil	Număr cadastral	Nr. CF	Suprafața măsurată	Intravilan / extra.(I/E)	Nr. top.	Nr. tarla	Nr. parcelă	Categorie folosință	Suprafață parcelă	Identificator construcție	Cod grupă destinație	Suprafața construită	Nr. niveluri	Nr. CF	Constr. cu acte (DA/NU)
79000	Intravilan, Loc. Ciuneghiu, Nr.271, UAT. Ciuneghiu, Jud. Bihor; (Tarla: -, Parcela: -)		56435	3344	I	377, 378, 379. 380			CC	1193	1	CL	229	1	56435-C1	DA
					I	377, 378, 379. 380			A	2151						

2. PROPRIETATEA / POSESIA													
Titularul dreptului / posesiei			Proprietar=1 / Posesor=0	Data nașterii / CUI	Domiciliu / Sediu	Cota parte	Identificator entitate asociată	Cotă parte teren UI	Mod de dobândire	Act juridic			Obs. privitoare la proprietar
Nume / Denumire	Inițiala tatălui	Prenume								Tip act	Nr. act / data	Emitent	
FIZEȘAN		DORIN-RAUL	1	04.02.1993	Loc. Ciuneghiu, Nr.250, UAT. Ciuneghiu, Jud. Bihor	1/1	79000, C1		Convenție	act notarial	364 - Contract de vanzare cumparare / 08.10.2021	Biris Carmen Alina	si sotia
FIZEȘAN		DENISA	1	14.03.1998	Loc. Salonta, Str. Lacramioarei, Nr.29, UAT. Salonta, Jud. Bihor								

3. SARCINI / DEZMEMBRĂMINTE												
Titular			Data nașterii / CUI	Domiciliu / Sediu	Tipul sarcinii sau al dezmembrămintelor dreptului de proprietate	Cota parte	Identificator entitate asociată	Act juridic			Valoare ipotecă	Tip monedă
Nume / Denumire	Inițiala tatălui	Prenume						Tip act	Nr. act / data	Emitent		
-	-	-	-	-	-	-	-	-	-	-	-	-

4. NOTĂRI, PROCESE, INTERDICȚII				
Tipul notării	Tip act	Nr. act / data	Emitent	Identificator entitate asociată
-	-	-	-	-

5. OBSERVAȚII		
Imobil împrejmuit / neîmprejmuit	Imobil contestat / necontestat	Alte observații
Împrejmuit		C2 din CFE 56435 este autodemolată. TEREN ÎMPREJMUIT CU GARD DIN PLASA DE SARMA.



REGISTRUL CADASTRAL AL IMOBILELOR

ANEXA Nr. 2

UAT Ciumeghiu
Zonă cooperativizată (Co)

Sector cadastral nr.79

1. DESCRIEREA IMOBILULUI																
DATE TEREN											DATE CONSTRUCȚII					
Identificator teren	Adresă imobil	Număr cadastral	Nr. CF	Suprafața măsurată	Intravilan / extra.(I/E)	Nr. top.	Nr. tarla	Nr. parcelă	Categorie folosință	Suprafață parcelă	Identificator construcție	Cod grupă destinație	Suprafața construită	Nr. niveluri	Nr. CF	Constr. cu acte (DA/NU)
79001	Intravilan, Loc. Ciumeghiu, UAT. Ciumeghiu, Jud. Bihor; (Tarla: -, Parcela: -)		51158	3100	I	375, 376/1			CC	1050	1	CL	96	1	51158-C1	DA
					I	376/1, 375			A	2050	2	CA	37	1		DA
										3	CA	40	1		DA	
										4	CA	14	1		DA	

2. PROPRIETATEA / POSESIA													
Titularul dreptului / posesiei			Proprietar=1 / Posesor=0	Data nașterii / CUI	Domiciliu / Sediu	Cota parte	Identificator entitate asociată	Cotă parte teren UI	Mod de dobândire	Act juridic			Obs. privitoare la proprietar
Nume / Denumire	Inițiala tatălui	Prenume								Tip act	Nr. act / data	Emitent	
BOITIU		DOINITA	1		Jud. Neidentificat	1/1	79001, C1		Convenție	act notarial	497, Contract de intretinere / 19.03.2003	BNP Szasz Denes Albert	Lipsa CNP, si sotul
BOITIU		SILVIU	1		Jud. Neidentificat								Lipsa CNP
BOITIU		DOINITA	1		Jud. Neidentificat	1/1	C2, C3, C4		Construire	act administrativ	1889, Adeverinta de constructii / 24.03.2023	Primaria Ciumeghiu	Lipsa CNP
BOITIU		SILVIU	1		Jud. Neidentificat								Lipsa CNP

3. SARCINI / DEZMEMBRĂMINTE													
Titular			Data nașterii / CUI	Domiciliu / Sediu	Tipul sarcinii sau al dezmembrămintelor dreptului de proprietate	Cota parte	Identificator entitate asociată	Act juridic			Valoare ipotecă	Tip monedă	
Nume / Denumire	Inițiala tatălui	Prenume						Tip act	Nr. act / data	Emitent			
CIONCA		SOFRONIE EUGEN		Jud. Neidentificat	Uzuct viager	1/1	79001, C1	act notarial	0 / 15.04.2003	-			
CIONCA		SILVIA		Jud. Neidentificat									

4. NOTĂRI, PROCESE, INTERDICȚII													
Tipul notării						Tip act		Nr. act / data		Emitent		Identificator entitate asociată	
-						-		-				-	

5. OBSERVAȚII													
Imobil împrejmuit / neîmprejmuit				Imobil contestat / necontestat				Alte observații					
Împrejmuit								Imobil amplasat si pe nr. topo 830/2					



REGISTRUL CADASTRAL AL IMOBILELOR

ANEXA Nr. 2

UAT Ciomeghiu
Zonă cooperativizată (Co)

Sector cadastral nr.79

1. DESCRIEREA IMOBILULUI																
DATE TEREN											DATE CONSTRUCȚII					
Identificator teren	Adresă imobil	Număr cadastral	Nr. CF	Suprafața măsurată	Intravilan / extra.(I/E)	Nr. top.	Nr. tarla	Nr. parcelă	Categorie folosință	Suprafață parcelă	Identificator construcție	Cod grupă destinație	Suprafața construită	Nr. niveluri	Nr. CF	Constr. cu acte (DA/NU)
79002	Intravilan, Loc. Ciomeghiu, Nr.268, UAT. Ciomeghiu, Jud. Bihor; (Tarla: -, Parcela: -)		56398	1096	I	373/2, 373/3			CC	580	1	CL	126	1	56398-C1	DA
					I	373/2, 373/3			CC	516	2	CA	50	1		DA

2. PROPRIETATEA / POSESIA													
Titularul dreptului / posesiei			Proprietar=1 / Posesor=0	Data nașterii / CUI	Domiciliu / Sediu	Cota parte	Identificator entitate asociată	Cotă parte teren UI	Mod de dobândire	Act juridic			Obs. privitoare la proprietar
Nume / Denumire	Inițiala tatălui	Prenume								Tip act	Nr. act / data	Emitent	
NEAMA		FLORIN	1		Loc. Avram Iancu, Nr.5, UAT. Avram Iancu, Jud. Bihor	2055/10960	79002		Succesiune	act notarial	84 / 23.06.2021	Dehelean Renata	
NEAMA		FLORIN	1		Loc. Avram Iancu, Nr.5, UAT. Avram Iancu, Jud. Bihor	9/48	C1		Succesiune	act notarial	84 / 23.06.2021	Dehelean Renata	
NEAMA		FLORIN	1		Loc. Avram Iancu, Nr.5, UAT. Avram Iancu, Jud. Bihor	7535/10960	79002		Convenție	act notarial	340 / 23.06.2021	Dehelean Renata	bun propriu
NEAMA		FLORIN	1		Loc. Avram Iancu, Nr.5, UAT. Avram Iancu, Jud. Bihor	33/48	C1		Convenție	act notarial	340 / 23.06.2021	Dehelean Renata	bun propriu
NEAMA		FLORIN	1		Loc. Avram Iancu, Nr.5, UAT. Avram Iancu, Jud. Bihor	137/1096	79002		Convenție	act notarial	340 / 23.06.2021	Dehelean Renata	bun propriu
NEAMA		FLORIN	1		Loc. Avram Iancu, Nr.5, UAT. Avram Iancu, Jud. Bihor	6/48	C1		Convenție	act notarial	340 / 23.06.2021	Dehelean Renata	bun propriu
NEAMA		FLORIN	0		Jud. Neidentificat	157/1096	79002		Constituire	act administrativ	1888, Adeverinta de posesie / 24.03.2023	Primaria Ciomeghiu	
NEAMA		FLORIN	1		Jud. Neidentificat	1/1	C2		Construire	act administrativ	1889, Adeverinta de constructii / 24.03.2023	Primaria Ciomeghiu	

3. SARCINI / DEZMEMBRĂMINTE													
Titular			Data nașterii / CUI	Domiciliu / Sediu	Tipul sarcinii sau al dezmembrămintelor dreptului de proprietate	Cota parte	Identificator entitate asociată	Act juridic			Valoare ipotecă	Tip monedă	
Nume / Denumire	Inițiala tatălui	Prenume						Tip act	Nr. act / data	Emitent			
ILIES		MARIA	11.10.1946	Loc. Ciomeghiu, Nr.268, UAT. Ciomeghiu, Jud. Bihor	Uzuctuct viager	6/48	79002, C1	act notarial	340 / 23.06.2021	Dehelean Renata			

4. NOTĂRI, PROCESE, INTERDICȚII

Tipul notării	Tip act	Nr. act/ data	Emitent	Identificator entitate asociată
-	-	-	-	-

5. OBSERVAȚII

Imobil împrejmuit/ neîmprejmuit	Imobil contestat/ necontestat	Alte observații
Neîmprejmuit		Imobil amplasat si pe nr. topo 828



REGISTRUL CADASTRAL AL IMOBILELOR

ANEXA Nr. 2

UAT Ciumeghiu
Zonă cooperativizată (Co)

Sector cadastral nr.79

1. DESCRIEREA IMOBILULUI																
DATE TEREN											DATE CONSTRUCȚII					
Identificator teren	Adresă imobil	Număr cadastral	Nr. CF	Suprafața măsurată	Intravilan / extra.(I/E)	Nr. top.	Nr. tarla	Nr. parcelă	Categorie folosință	Suprafață parcelă	Identificator construcție	Cod grupă destinație	Suprafața construită	Nr. niveluri	Nr. CF	Constr. cu acte (DA/NU)
79003	Intravilan, Loc. Ciumeghiu, UAT. Ciumeghiu, Jud. Bihor; (Tarla: -, Parcela: -)		146 Ciumeghiu	1983	I	373/1, 374			CC	965	1	CL	126	1		DA
					I	373/1, 374		A	1018	2	CA	84	1		DA	
									3	CA	26	1		DA		

2. PROPRIETATEA / POSESIA													
Titularul dreptului / posesiei			Proprietar=1 / Posesor=0	Data nașterii / CUI	Domiciliu / Sediu	Cota parte	Identificator entitate asociată	Cotă parte teren UI	Mod de dobândire	Act juridic			Obs. privitoare la proprietar
Nume / Denumire	Inițiala tatălui	Prenume								Tip act	Nr. act / data	Emitent	
ROXIN		IOAN	1		Jud. Neidentificat	800/1759	79003		Succesiune	act notarial	99/1971, Certificat de mostenitor / 17.03.1971	Notariatul de stat județean Bihor	Lipsa CNP
ROXIN		IOAN	1		Jud. Neidentificat	959/1759	79003		Succesiune	act notarial	313, Certificat de mostenitor suplimentar / 16.11.2005	NP Szasz Denes Albert	Lipsa CNP, fiu
ROXIN		IOAN	1		Jud. Neidentificat	1/1	C1		Succesiune	act notarial	313, Certificat de mostenitor suplimentar / 16.11.2005	NP Szasz Denes Albert	Lipsa CNP, fiu
ROXIN		IOAN	1		Judd. Neidentificat	1/1	C2, C3		Construire	act administrativ	1889, Adeverinta de constructii / 24.03.2023	Primaria Ciumeghiu	Lipsa CNP

3. SARCINI / DEZMEMBRĂMINTE												
Titular			Data nașterii / CUI	Domiciliu / Sediu	Tipul sarcinii sau al dezmembrămintelor dreptului de proprietate	Cota parte	Identificator entitate asociată	Act juridic			Valoare ipotecă	Tip monedă
Nume / Denumire	Inițiala tatălui	Prenume						Tip act	Nr. act / data	Emitent		
-	-	-	-	-	-	-	-	-	-	-	-	-

4. NOTĂRI, PROCESE, INTERDICȚII			
Tipul notării	Tip act	Nr. act / data	Identificator entitate asociată
-	-	-	-

5. OBSERVAȚII		
Imobil împrejmuit / neîmprejmuit	Imobil contestat / necontestat	Alte observații
Împrejmuit		



REGISTRUL CADASTRAL AL IMOBILELOR

ANEXA Nr. 2

UAT Ciomeghiu
Zonă cooperativizată (Co)

Sector cadastral nr.79

1. DESCRIEREA IMOBILULUI																
DATE TEREN											DATE CONSTRUCȚII					
Identificator teren	Adresă imobil	Număr cadastral	Nr. CF	Suprafața măsurată	Intravilan / extra.(I/E)	Nr. top.	Nr. tarla	Nr. parcelă	Categorie folosință	Suprafață parcelă	Identificator construcție	Cod grupă destinație	Suprafața construită	Nr. niveluri	Nr. CF	Constr. cu acte (DA/NU)
79004	Intravilan, Loc. Ciomeghiu, Nr.266, UAT. Ciomeghiu, Jud. Bihor; (Tarla: -, Parcela: -)		55546	2546	I	371, 372			CC	680	1	CL	90	1	55546-C1	DA
					I	371, 372		A	1866	2	CA	69	1		DA	

2. PROPRIETATEA / POSESIA															
Titularul dreptului / posesiei			Proprietar=1 / Posesor=0	Data nașterii / CUI	Domiciliu / Sediu	Cota parte	Identificator entitate asociată	Cotă parte teren UI	Mod de dobândire	Act juridic			Obs. privitoare la proprietar		
Nume / Denumire	Inițiala tatălui	Prenume								Tip act	Nr. act / data	Emitent			
MATEI		MARIANA	1		Jud. Neidentificat	6365/25460	79004		Succesiune	act notarial	342, Certificat de mostenitor / 13.12.1999	NP POPA IOAN	Lipsa CNP		
MATEI		MARIANA	1		Jud. Neidentificat	2/8	C1		Succesiune	act notarial	342, Certificat de mostenitor / 13.12.1999	NP POPA IOAN	Lipsa CNP		
MATEI		TEODOR	1		Jud. Neidentificat	1273/2546	79004		Convenție	act notarial	si intretinere aut 14 / 04.01.2000	NP POPA IOAN	Lipsa CNP, si sotia		
MATEI		MARIANA	1		Jud. Neidentificat			Lipsa CNP							
MATEI		TEODOR	1		Jud. Neidentificat	4/8	C1		Convenție	act notarial	si intretinere aut 14 / 04.01.2000	NP POPA IOAN	Lipsa CNP, si sotia		
MATEI		MARIANA	1		Jud. Neidentificat			Lipsa CNP							
MATEI		TEODOR	1		Jud. Neidentificat	6365/25460	79004		Convenție	act notarial	aut 2543 / 13.09.2005	NP GARBA CORNEL	Lipsa CNP, si sotia		
MATEI		MARIANA	1		Jud. Neidentificat			Lipsa CNP							
MATEI		TEODOR	1		Jud. Neidentificat	2/8	C1		Convenție	act notarial	aut 2543 / 13.09.2005	NP GARBA CORNEL	Lipsa CNP, si sotia		
MATEI		MARIANA	1		Jud. Neidentificat			Lipsa CNP							
MATEI		MARIANA	0	27.02.1971	Jud. Neidentificat	356/2546	79004		Constituire	act administrativ	1888, Adeverinta de posesie / 24.03.2023	Primaria Ciomeghiu			
MATEI		MARIANA	1	27.02.1971	Jud. Neidentificat	1/1	C2		Construire	act administrativ	1889, Adeverinta de constructii / 24.03.2023	Primaria Ciomeghiu			
MATEI		TEODOR	1	09.02.1968	Jud. Neidentificat										

3. SARCINI / DEZMEMBRĂMINTE															
Titular			Data nașterii / CUI	Domiciliu / Sediu	Tipul sarcinii sau al dezmembrămintelor dreptului de proprietate	Cota parte	Identificator entitate asociată	Act juridic			Valoare ipotecă	Tip monedă			
Nume / Denumire	Inițiala tatălui	Prenume						Tip act	Nr. act / data	Emitent					
-	-	-	-	-	-	-	-	-	-	-	-	-	-		

4. NOTĂRI, PROCESE, INTERDICȚII

Tipul notării	Tip act	Nr. act/ data	Emitent	Identificator entitate asociată
-	-	-	-	-

5. OBSERVAȚII

Imobil împrejmuit/ neîmprejmuit	Imobil contestat/ necontestat	Alte observații
Neîmprejmuit		



REGISTRUL CADASTRAL AL IMOBILELOR

ANEXA Nr. 2


UAT Ciomeghiu
Zonă cooperativizată (Co)

Sector cadastral nr. 79

1. DESCRIEREA IMOBILULUI																
DATE TEREN											DATE CONSTRUCȚII					
Identificator teren	Adresă imobil	Număr cadastral	Nr. CF	Suprafața măsurată	Intravilan / extra.(I/E)	Nr. top.	Nr. tarla	Nr. parcelă	Categorie folosință	Suprafață parcelă	Identificator construcție	Cod grupă destinație	Suprafața construită	Nr. niveluri	Nr. CF	Constr. cu acte (DA/NU)
79005	Intravilan, Loc. Ciomeghiu, Nr.265, UAT. Ciomeghiu, Jud. Bihor; (Tarla: -, Parcela: -)		50818	2300	I	369/2, 370/2			CC	737	1	CL	126	1	50818-C1	DA
					I	369/2, 370/2			A	1563	2	CA	21	1	50818-C2	DA
											3	CA	20	1	50818-C3	DA
											4	CL	131	1		DA

2. PROPRIETATEA / POSESIA													
Titularul dreptului / posesiei			Proprietar=1 / Posesor=0	Data nașterii / CUI	Domiciliu / Sediu	Cota parte	Identificator entitate asociată	Cotă parte teren UI	Mod de dobândire	Act juridic			Obs. privitoare la proprietar
Nume / Denumire	Inițiala tatălui	Prenume								Tip act	Nr. act / data	Emitent	
MARCU		ADRIAN	1		Jud. Neidentificat	2083/8332	C1		Succesiune	act notarial	94 / 14.08.2009	BNP Giurginca Ion	Lipsa CNP
MARCU		ADRIAN	1		Jud. Neidentificat	6249/8332	C1		Convenție	act notarial	650 / 23.08.2010	NP Giurginca Ion	Lipsa CNP, si sotia
MARCU		ANAMARIA	1		Jud. Neidentificat	923/1048	79005		Convenție	act notarial	393 / 09.09.2010	NP GARBA CORNEL	Lipsa CNP
MARCU		ADRIAN	1	Jud. Neidentificat	Lipsa CNP								
MARCU		ANAMARIA	1	Jud. Neidentificat		1/1	C2, C3		Succesiune	act administrativ	CFE 50818 / 13.12.2011	BCPI Salonta	Lipsa CNP
MARCU		ADRIAN	1	02.01.1976	Romania								
MARCU		ANAMARIA	1	06.09.1984	Jud. Neidentificat				Succesiune	act administrativ	CFE 50818 / 13.12.2011	BCPI Salonta	
MARCU		ADRIAN	1		Jud. Neidentificat	125/1048	79005		Constituire	act administrativ	ORDINUL 70 / 25.03.2013	PREFECTURA BIHOR	Lipsa CNP, si sotia
MARCU		ANAMARIA	1		Jud. Neidentificat				Constituire	act administrativ	ORDINUL 70 / 25.03.2013	PREFECTURA BIHOR	Lipsa CNP
MARCU		ADRIAN	1		Jud. Neidentificat	1/1	C4		Construire	act administrativ	1889, Adeverinta de constructii / 24.03.2023	Primaria Ciomeghiu	Lipsa CNP

3. SARCINI / DEZMEMBRĂMINTE													
Titular			Data nașterii / CUI	Domiciliu / Sediu	Tipul sarcinii sau al dezmembrămintelor dreptului de proprietate	Cota parte	Identificator entitate asociată	Act juridic			Valoare ipotecă	Tip monedă	
Nume / Denumire	Inițiala tatălui	Prenume						Tip act	Nr. act / data	Emitent			
MARCU		ADRIAN		Jud. Neidentificat	Folosință	63/2096	79005, C1	act notarial	0 / 18.08.2009	NP			
CRISAN		IRINA	06.05.1942	Jud. Neidentificat	Uzuct viager	1/1	79005, C1, C2, C3	act notarial	Act de constituire de uzuct aut.1524 / 08.08.2013	GEAMBASU IONUT S.C. REAL BUSINESS LAND S.R.L.			



4. NOTĂRI, PROCESE, INTERDICȚII

Tipul notării	Tip act	Nr. act/ data	Emitent	Identificator entitate asociată
-	-	-	-	-

5. OBSERVAȚII

Imobil împrejmuit/ neîmprejmuit	Imobil contestat/ necontestat	Alte observații
Împrejmuit		



REGISTRUL CADASTRAL AL IMOBILELOR

ANEXA Nr. 2

UAT Ciomeghiu
Zonă cooperativizată (Co)

Sector cadastral nr.79

1. DESCRIEREA IMOBILULUI																
DATE TEREN											DATE CONSTRUCȚII					
Identificator teren	Adresă imobil	Număr cadastral	Nr. CF	Suprafața măsurată	Intravilan / extra.(I/E)	Nr. top.	Nr. tarla	Nr. parcelă	Categorie folosință	Suprafață parcelă	Identificator construcție	Cod grupă destinație	Suprafața construită	Nr. niveluri	Nr. CF	Constr. cu acte (DA/NU)
79006	Intravilan, Loc. Ciomeghiu, Nr.264, UAT. Ciomeghiu, Jud. Bihor; (Tarla: -, Parcela: -)		51485	2233	I				CC	903	1	CL	125	1		DA
					I				A	1330	2	CA	61	1		DA
											3	CA	57	1		DA

2. PROPRIETATEA / POSESIA															
Titularul dreptului / posesiei			Proprietar=1 / Posesor=0	Data nașterii / CUI	Domiciliu / Sediul	Cota parte	Identificator entitate asociată	Cotă parte teren UI	Mod de dobândire	Act juridic			Obs. privitoare la proprietar		
Nume / Denumire	Inițiala tatălui	Prenume								Tip act	Nr. act / data	Emitent			
ALESUTAN		ANDREEA AURELIA	1		Jud. Neidentificat	1330/2233	79006		Convenție	act notarial	962 / 30.05.2012	GEAMBASU DIANA	Lipsa CNP, si sotul		
ALESUTAN		RADU FLORIN	1		Jud. Neidentificat								Lipsa CNP		
JURCĂ		AUREL	0	01.01.1962	Jud. Neidentificat	903/2233	79006		Constituire	act administrativ	1888, Adeverinta de posesie / 24.03.2023	Primaria Ciomeghiu			
JURCĂ		AUREL	1	01.01.1962	Jud. Neidentificat	1/1	C1, C2, C3		Construire	act administrativ	1889, Adeverinta de constructii / 24.03.2023	Primaria Ciomeghiu			

3. SARCINI / DEZMEMBRĂMINTE													
Titular			Data nașterii / CUI	Domiciliu / Sediul	Tipul sarcinii sau al dezmembrămintelor dreptului de proprietate	Cota parte	Identificator entitate asociată	Act juridic			Valoare ipotecă	Tip monedă	
Nume / Denumire	Inițiala tatălui	Prenume						Tip act	Nr. act / data	Emitent			
-	-	-	-	-	-	-	-	-	-	-	-	-	-

4. NOTĂRI, PROCESE, INTERDICȚII				
Tipul notării	Tip act	Nr. act/ data	Emitent	Identificator entitate asociată
-	-	-	-	-

5. OBSERVAȚII		
Imobil împrejmuit/ neîmprejmuit	Imobil contestat/ necontestat	Alte observații
Neîmprejmuit		



REGISTRUL CADASTRAL AL IMOBILELOR

ANEXA Nr. 2

UAT Ciomeghiu
Zonă cooperativizată (Co)

Sector cadastral nr. 79


1. DESCRIEREA IMOBILULUI																
DATE TEREN											DATE CONSTRUCȚII					
Identificator teren	Adresă imobil	Număr cadastral	Nr. CF	Suprafața măsurată	Intravilan / extra.(I/E)	Nr. top.	Nr. tarla	Nr. parcelă	Categorie folosință	Suprafață parcelă	Identificator construcție	Cod grupă destinație	Suprafața construită	Nr. niveluri	Nr. CF	Constr. cu acte (DA/NU)
79007	Intravilan, Loc. Ciomeghiu, Nr.263, UAT. Ciomeghiu, Jud. Bihor; (Tarla: -, Parcela: -)		236 Ciomeghiu	2880	I	367/2, 368/2			CC	800	1	CL	197	1	55719-C1	DA
					I	367/2, 368/2		A	2080	2	CA	15	1		DA	

2. PROPRIETATEA / POSESIA															
Titularul dreptului / posesiei			Proprietar=1 / Posesor=0	Data nașterii / CUI	Domiciliu / Sediu	Cota parte	Identificator entitate asociată	Cotă parte teren UI	Mod de dobândire	Act juridic			Obs. privitoare la proprietar		
Nume / Denumire	Inițiala tatălui	Prenume								Tip act	Nr. act / data	Emitent			
NEAGA		ADRIANA-ECATERINA	1	24.06.1974	Loc. Ciomeghiu, Nr.111, UAT. Ciomeghiu, Jud. Bihor	800/2880	79007		Convenție	act notarial	Contract de vânzare-cumparare aut 603 / 27.04.2021	NP Szasz Denes Albert			
NEAGA		ADRIANA-ECATERINA	1	24.06.1974	Loc. Ciomeghiu, Nr.111, UAT. Ciomeghiu, Jud. Bihor	1/1	C1		Convenție	act notarial	Contract de vânzare-cumparare aut 603 / 27.04.2021	NP Szasz Denes Albert			
NEAGA		ADRIANA ECATERINA	0	24.06.1974	Jud. Neidentificat	2080/2880	79007		Constituire	act administrativ	1888, Adeverinta de posesie / 24.03.2023	Primaria Ciomeghiu			
NEAGA		ADRIANA ECATERINA	1	24.06.1974	Jud. Neidentificat	1/1	C2		Construire	act administrativ	1889, Adeverinta de constructii / 24.03.2023	Primaria Ciomeghiu			

3. SARCINI / DEZMEMBRĂMINTE															
Titular			Data nașterii / CUI	Domiciliu / Sediu	Tipul sarcinii sau al dezmembrămintelor dreptului de proprietate	Cota parte	Identificator entitate asociată	Act juridic			Valoare ipotecă	Tip monedă			
Nume / Denumire	Inițiala tatălui	Prenume						Tip act	Nr. act / data	Emitent					
-	-	-	-	-	-	-	-	-	-	-	-	-	-		

4. NOTĂRI, PROCESE, INTERDICȚII															
Tipul notării						Tip act		Nr. act / data		Emitent		Identificator entitate asociată			
-						-		-		-		-			

5. OBSERVAȚII															
Imobil împrejmuit / neîmprejmuit				Imobil contestat / necontestat				Alte observații							
Neîmprejmuit								Parte din CFE 55719							



REGISTRUL CADASTRAL AL IMOBILELOR

ANEXA Nr. 2

UAT Ciumeghiu
Zonă cooperativizată (Co)

Sector cadastral nr.79


1. DESCRIEREA IMOBILULUI																
DATE TEREN											DATE CONSTRUCȚII					
Identificator teren	Adresă imobil	Număr cadastral	Nr. CF	Suprafața măsurată	Intravilan / extra.(I/E)	Nr. top.	Nr. tarla	Nr. parcelă	Categorie folosință	Suprafață parcelă	Identificator construcție	Cod grupă destinație	Suprafața construită	Nr. niveluri	Nr. CF	Constr. cu acte (DA/NU)
79008	Intravilan, Loc. Ciumeghiu, Nr.262, UAT. Ciumeghiu, Jud. Bihor; (Tarla: -, Parcela: -)		53348	2834	I	365/2, 366/2, 367/1, 368/1			CC	977	1	CL	130	1	53348-C1	DA
					I	365/2, 366/2, 367/1, 368/1			A	1857	2	CA	38	1	53348-C2	DA
											3	CA	59	1	53348-C3	DA

2. PROPRIETATEA / POSESIA													
Titularul dreptului / posesiei			Proprietar=1 / Posesor=0	Data nașterii / CUI	Domiciliu / Sediul	Cota parte	Identificator entitate asociată	Cotă parte teren UI	Mod de dobândire	Act juridic			Obs. privitoare la proprietar
Nume / Denumire	Inițiala tatălui	Prenume								Tip act	Nr. act / data	Emitent	
ȘIPOȘ		PAUL	1	08.09.1986	Loc. Ciumeghiu, Nr.369, UAT. Ciumeghiu, Jud. Bihor	1/1	79008, C1		Convenție	act notarial	477 / 17.07.2023	Giurginca Ion	1/2 p, bun propriu
PULPA		DACIANA-ROXANA	1	10.03.2001	Loc. Ciumeghiu, Nr.224A, UAT. Ciumeghiu, Jud. Bihor								1/2p, bun propriu
ȘIPOȘ		PAUL	1	08.09.1986	Loc. Ciumeghiu, Nr.369, UAT. Ciumeghiu, Jud. Bihor	1/1	C2, C3		Lege	act administrativ	certificat de atestare fiscala 5742 / 01.09.2023	PRIMARIA CIUMEGHIU	
PULPA		DACIANA-ROXANA	1	10.03.2001	Loc. Ciumeghiu, Nr.224A, UAT. Ciumeghiu, Jud. Bihor								

3. SARCINI / DEZMEMBRĂMINTE												
Titular			Data nașterii / CUI	Domiciliu / Sediul	Tipul sarcinii sau al dezmembrămintelor dreptului de proprietate	Cota parte	Identificator entitate asociată	Act juridic			Valoare ipotecă	Tip monedă
Nume / Denumire	Inițiala tatălui	Prenume						Tip act	Nr. act / data	Emitent		
-	-	-	-	-	-	-	-	-	-	-	-	-

4. NOTĂRI, PROCESE, INTERDICȚII			
Tipul notării	Tip act	Nr. act/ data	Identificator entitate asociată
-	-	-	-

5. OBSERVAȚII		
Imobil împrejmuit/ neîmprejmuit	Imobil contestat/ necontestat	Alte observații
Împrejmuit		



REGISTRUL CADASTRAL AL IMOBILELOR

ANEXA Nr. 2

UAT Ciomeghiu
Zonă cooperativizată (Co)

Sector cadastral nr.79


1. DESCRIEREA IMOBILULUI																
DATE TEREN											DATE CONSTRUCȚII					
Identificator teren	Adresă imobil	Număr cadastral	Nr. CF	Suprafața măsurată	Intravilan / extra.(I/E)	Nr. top.	Nr. tarla	Nr. parcelă	Categorie folosință	Suprafață parcelă	Identificator construcție	Cod grupă destinație	Suprafața construită	Nr. niveluri	Nr. CF	Constr. cu acte (DA/NU)
79009	Intravilan, Loc. Ciomeghiu, UAT. Ciomeghiu, Jud. Bihor; (Tarla: -, Parcela: -)		51599	3310	I	365/1, 366/1			CC	914	1	CL	105	1	51599-C1	DA
					I	365/1, 366/1			A	2396	2	CA	17	1		DA

2. PROPRIETATEA / POSESIA													
Titularul dreptului / posesiei			Proprietar=1 / Posesor=0	Data nașterii / CUI	Domiciliu / Sediu	Cota parte	Identificator entitate asociată	Cotă parte teren UI	Mod de dobândire	Act juridic			Obs. privitoare la proprietar
Nume / Denumire	Inițiala tatălui	Prenume								Tip act	Nr. act / data	Emitent	
EDER		ANETA CORNELIA	1		Jud. Neidentificat	1/1	79009		Hotărâre Judecătorească	hotărâre judecătorească	Sentinta civila nr.455, dosar nr.1459/833/-2012 / 10.04.2013	JUDECATORIA SALONTA	Lipsa CNP
EDER		ANETA CORNELIA	1		Jud. Neidentificat	1/1	C1		Hotărâre Judecătorească	hotărâre judecătorească	Sentinta civila nr.455, dosar nr.1459/833/-2012 / 10.04.2013	JUDECATORIA SALONTA	Lipsa CNP
EDER		ANETA CORNELIA	1		Jud. Neidentificat	1/1	C2		Construire	act administrativ	1889, Adeverinta de constructii / 24.03.2023	Primaria Ciomeghiu	Lipsa CNP

3. SARCINI / DEZMEMBRĂMINTE												
Titular			Data nașterii / CUI	Domiciliu / Sediu	Tipul sarcinii sau al dezmembrămintelor dreptului de proprietate	Cota parte	Identificator entitate asociată	Act juridic			Valoare ipotecă	Tip monedă
Nume / Denumire	Inițiala tatălui	Prenume						Tip act	Nr. act / data	Emitent		
-	-	-	-	-	-	-	-	-	-	-	-	-

4. NOTĂRI, PROCESE, INTERDICȚII			
Tipul notării	Tip act	Nr. act/ data	Identificator entitate asociată
-	-	-	-

5. OBSERVAȚII		
Imobil împrumuit/ neîmprumuit	Imobil contestat/ necontestat	Alte observații
Împrumuit		



REGISTRUL CADASTRAL AL IMOBILELOR

ANEXA Nr. 2

UAT Ciomeghiu
Zonă cooperativizată (Co)

Sector cadastral nr.79

1. DESCRIEREA IMOBILULUI																
DATE TEREN											DATE CONSTRUCȚII					
Identificator teren	Adresă imobil	Număr cadastral	Nr. CF	Suprafața măsurată	Intravilan / extra.(I/E)	Nr. top.	Nr. tarla	Nr. parcelă	Categorie folosință	Suprafață parcelă	Identificator construcție	Cod grupă destinație	Suprafața construită	Nr. niveluri	Nr. CF	Constr. cu acte (DA/NU)
79010	Intravilan, Loc. Ciomeghiu, UAT. Ciomeghiu, Jud. Bihor; (Tarla: -, Parcela: -)		52440	3274	I	363/1, 364/1			CC	547	1	CL	81	1	52440-C1	DA
					I	363/1, 364/1			A	2727						

2. PROPRIETATEA / POSESIA													
Titularul dreptului / posesiei			Proprietar=1 / Posesor=0	Data nașterii / CUI	Domiciliu / Sediu	Cota parte	Identificator entitate asociată	Cotă parte teren UI	Mod de dobândire	Act juridic			Obs. privitoare la proprietar
Nume / Denumire	Inițiala tatălui	Prenume								Tip act	Nr. act / data	Emitent	
BOIȚIU		DĂNUȚ-TIBERIU	1		Jud. Neidentificat	1/1	79010, C1		Convenție	act notarial	33296 - de ieșire din indiviziune / 18.10.1993	Notariat de Stat Bihor	Lipsa CNP

3. SARCINI / DEZMEMBRĂMINTE													
Titular			Data nașterii / CUI	Domiciliu / Sediu	Tipul sarcinii sau al dezmembrămintelor dreptului de proprietate	Cota parte	Identificator entitate asociată	Act juridic			Valoare ipotecă	Tip monedă	
Nume / Denumire	Inițiala tatălui	Prenume						Tip act	Nr. act / data	Emitent			
BOIȚIU		MARIA		Jud. Neidentificat	Uzufruct viager	1/1	79010, C1	act notarial	33296 - de ieșire din indiviziune / 18.10.1993	Notariat de Stat Bihor			

4. NOTĂRI, PROCESE, INTERDICȚII				
Tipul notării	Tip act	Nr. act / data	Emitent	Identificator entitate asociată
-	-	-	-	-

5. OBSERVAȚII		
Imobil împrejmuit / neîmprejmuit	Imobil contestat / necontestat	Alte observații
Împrejmuit		



REGISTRUL CADASTRAL AL IMOBILELOR

ANEXA Nr. 2

UAT Ciomeghiu
Zonă cooperativizată (Co)

Sector cadastral nr.79

1. DESCRIEREA IMOBILULUI																
DATE TEREN											DATE CONSTRUCȚII					
Identificator teren	Adresă imobil	Număr cadastral	Nr. CF	Suprafața măsurată	Intravilan / extra.(I/E)	Nr. top.	Nr. tarla	Nr. parcelă	Categorie folosință	Suprafață parcelă	Identificator construcție	Cod grupă destinație	Suprafața construită	Nr. niveluri	Nr. CF	Constr. cu acte (DA/NU)
79011	Intravilan, Loc. Ciomeghiu, UAT. Ciomeghiu, Jud. Bihor; (Tarla: -, Parcela: -)		50979	3376	I	363/2, 364/2			CC	1085	1	CL	202	1	50979-C1	DA
					I	363/2, 364/2			A	2291	2	CA	101	1		DA
											3	CA	32	1		DA
											4	CA	78	1		DA
											5	CA	53	1		DA

2. PROPRIETATEA / POSESIA													
Titularul dreptului / posesiei			Proprietar=1 / Posesor=0	Data nașterii / CUI	Domiciliu / Sediu	Cota parte	Identificator entitate asociată	Cotă parte teren UI	Mod de dobândire	Act juridic			Obs. privitoare la proprietar
Nume / Denumire	Inițiala tatălui	Prenume								Tip act	Nr. act / data	Emitent	
VAMOȘ		VASILE	1	31.07.1971	Loc. Lupeni, Str. Ion Luca Caragiale, Nr.17, UAT. Lupeni, Jud. Hunedoara	1/1	79011, C1		Convenție	act notarial	contract de vanzare-cumparare aut 904 / 13.07.2017	NP Szasz Denes Albert	si sotia
VAMOS		ELISABETA	1	19.12.1971	Loc. Lupeni, Str. Ion Luca Caragiale, Nr.17, UAT. Lupeni, Jud. Hunedoara								
VAMOȘ		VASILE	1		Jud. Neidentificat	1/1	C2, C3, C4, C5		Construire	act administrativ	1889, Adeverinta de constructii / 24.03.2023	Primaria Ciomeghiu	Lipsa CNP
VAMOS		ELISABETA	1		Jud. Neidentificat								Lipsa CNP

3. SARCINI / DEZMEMBRĂMINTE												
Titular			Data nașterii / CUI	Domiciliu / Sediu	Tipul sarcinii sau al dezmembrămintelor dreptului de proprietate	Cota parte	Identificator entitate asociată	Act juridic			Valoare ipotecă	Tip monedă
Nume / Denumire	Inițiala tatălui	Prenume						Tip act	Nr. act / data	Emitent		
-	-	-	-	-	-	-	-	-	-	-	-	-

4. NOTĂRI, PROCESE, INTERDICȚII			
Tipul notării	Tip act	Nr. act / data	Identificator entitate asociată
-	-	-	-

5. OBSERVAȚII		
Imobil împrejmuit / neîmprejmuit	Imobil contestat / necontestat	Alte observații
Împrejmuit		



REGISTRUL CADASTRAL AL IMOBILELOR

ANEXA Nr. 2

UAT Ciomeghiu
Zonă cooperativizată (Co)

Sector cadastral nr.79

1. DESCRIEREA IMOBILULUI																
DATE TEREN											DATE CONSTRUCȚII					
Identificator teren	Adresă imobil	Număr cadastral	Nr. CF	Suprafața măsurată	Intravilan / extra.(I/E)	Nr. top.	Nr. tarla	Nr. parcelă	Categorie folosință	Suprafață parcelă	Identificator construcție	Cod grupă destinație	Suprafața construită	Nr. niveluri	Nr. CF	Constr. cu acte (DA/NU)
79012	Intravilan, Loc. Ciomeghiu, Nr.258, UAT. Ciomeghiu, Jud. Bihor; (Tarla: -, Parcela: -)		2574 Ciomeghiu	2151	I	361, 362			CC	500	1	CL	120	1	55708-C1	DA
					I	361, 362			A	1651	2	CA	51	1		DA
											3	CA	14	1		DA

2. PROPRIETATEA / POSESIA															
Titularul dreptului / posesiei			Proprietar=1 / Posesor=0	Data nașterii / CUI	Domiciliu / Sediu	Cota parte	Identificator entitate asociată	Cotă parte teren UI	Mod de dobândire	Act juridic			Obs. privitoare la proprietar		
Nume / Denumire	Inițiala tatălui	Prenume								Tip act	Nr. act / data	Emitent			
BALOG		VASILE	1	05.02.1978	Loc. Gherta Mare, Nr.500A, UAT. Turț, Jud. Satu Mare	800/2151	79012		Convenție	act notarial	aut 443 / 14.08.2020	NP Giurginca Ion	si sotia		
PONTA	LĂCRIMIOARA-MARIA		1	19.10.1987	Loc. Arad, Str. Nikolai Gogol, Nr.10, Bl.7, Sc. B, Et.4, Ap.10, UAT. Arad, Jud. Arad										
BALOG		VASILE	1	05.02.1978	Loc. Gherta Mare, Nr.500A, UAT. Turț, Jud. Satu Mare	1/1	C1		Convenție	act notarial	aut 443 / 14.08.2020	NP Giurginca Ion	si sotia		
PONTA	LĂCRIMIOARA-MARIA		1	19.10.1987	Loc. Arad, Str. Nikolai Gogol, Nr.10, Bl.7, Sc. B, Et.4, Ap.10, UAT. Arad, Jud. Arad										
PONTA		LĂCRIMIOARA-MARIA	0	19.10.1987	Jud. Neidentificat	1351/2151	79012		Constituire	act administrativ	1888, Adeverinta de posesie / 24.03.2023	Primaria Ciomeghiu			
BALOG		VASILE	1	05.02.1978	Jud. Neidentificat										
PONTA		LĂCRIMIOARA-MARIA	1	19.10.1987	Jud. Neidentificat	1/1	C2, C3		Construire	act administrativ	1889, Adeverinta de constructii / 24.03.2023	Primaria Ciomeghiu			

3. SARCINI / DEZMEMBRĂMINTE															
Titular			Data nașterii / CUI	Domiciliu / Sediu	Tipul sarcinii sau al dezmembrămintelor dreptului de proprietate	Cota parte	Identificator entitate asociată	Act juridic			Valoare ipotecă	Tip monedă			
Nume / Denumire	Inițiala tatălui	Prenume						Tip act	Nr. act / data	Emitent					
-	-	-	-	-	-	-	-	-	-	-	-	-	-		

4. NOTĂRI, PROCESE, INTERDICȚII															
Tipul notării						Tip act		Nr. act / data		Emitent		Identificator entitate asociată			
-						-		-		-		-			



5. OBSERVAȚII		
Imobil împrejmuit/ neîmprejmuit	Imobil contestat/ necontestat	Alte observații
Neîmprejmuit		Parte din CFE 55708



REGISTRUL CADASTRAL AL IMOBILELOR

ANEXA Nr. 2

UAT Ciumeghiu
Zonă cooperativizată (Co)

Sector cadastral nr.79

1. DESCRIEREA IMOBILULUI																
DATE TEREN											DATE CONSTRUCȚII					
Identificator teren	Adresă imobil	Număr cadastral	Nr. CF	Suprafața măsurată	Intravilan / extra.(I/E)	Nr. top.	Nr. tarla	Nr. parcelă	Categorie folosință	Suprafața parcelă	Identificator construcție	Cod grupă destinație	Suprafața construită	Nr. niveluri	Nr. CF	Constr. cu acte (DA/NU)
79013	Intravilan, Loc. Ciumeghiu, Nr.257, UAT. Ciumeghiu, Jud. Bihor; (Tarla: -, Parcela: -)		1386 Ciumeghiu	4953	I	359.360			CC	800	1	CL	110	1		DA
					I	359.360			A	4153	2	CA	66	1		DA
										3	CA	66	1		DA	

2. PROPRIETATEA / POSESIA													
Titularul dreptului / posesiei			Proprietar=1 / Posesor=0	Data nașterii / CUI	Domiciliu / Sediu	Cota parte	Identificator entitate asociată	Cotă parte teren UI	Mod de dobândire	Act juridic			Obs. privitoare la proprietar
Nume / Denumire	Inițiala tatălui	Prenume								Tip act	Nr. act / data	Emitent	
PAVEL		IOSIF	0	09.01.1952	Jud. Neidentificat	1/1	79013		Constituire	act administrativ	1888, Adeverinta de posesie / 24.03.2023	Primaria Ciumeghiu	
PAVEL		IOSIF	1	09.01.1952	Jud. Neidentificat	1/1	C1, C2, C3		Construire	act administrativ	1889, Adeverinta de constructii / 24.03.2023	Primaria Ciumeghiu	

3. SARCINI / DEZMEMBRĂMINTE												
Titular			Data nașterii / CUI	Domiciliu / Sediu	Tipul sarcinii sau al dezmembrămintelor dreptului de proprietate	Cota parte	Identificator entitate asociată	Act juridic			Valoare ipotecă	Tip monedă
Nume / Denumire	Inițiala tatălui	Prenume						Tip act	Nr. act / data	Emitent		
-	-	-	-	-	-	-	-	-	-	-	-	-

4. NOTĂRI, PROCESE, INTERDICȚII				
Tipul notării	Tip act	Nr. act/ data	Emitent	Identificator entitate asociată
-	-	-	-	-

5. OBSERVAȚII		
Imobil împrejmuit/ neîmprejmuit	Imobil contestat/ necontestat	Alte observații
Neîmprejmuit		C1 din CF 1386 a fost autodemolată



REGISTRUL CADASTRAL AL IMOBILELOR

ANEXA Nr. 2

UAT Ciumeghiu
Zonă cooperativizată (Co)

Sector cadastral nr.79

1. DESCRIEREA IMOBILULUI																
DATE TEREN											DATE CONSTRUCȚII					
Identificator teren	Adresă imobil	Număr cadastral	Nr. CF	Suprafața măsurată	Intravilan / extra.(I/E)	Nr. top.	Nr. tarla	Nr. parcelă	Categorie folosință	Suprafață parcelă	Identificator construcție	Cod grupă destinație	Suprafața construită	Nr. niveluri	Nr. CF	Constr. cu acte (DA/NU)
79014	Intravilan, Loc. Ciumeghiu, Nr.256, UAT Ciumeghiu, Jud. Bihor; (Tarla: -, Parcela: -)		55720	4867	I	357, 358			CC	720	1	CL	106	1	55720-C1	DA
					I	357, 358			A	4147	2	CA	32	1		DA

2. PROPRIETATEA / POSESIA													
Titularul dreptului / posesiei			Proprietar=1 / Posesor=0	Data nașterii / CUI	Domiciliu / Sediu	Cota parte	Identificator entitate asociată	Cotă parte teren UI	Mod de dobândire	Act juridic			Obs. privitoare la proprietar
Nume / Denumire	Inițiala tatălui	Prenume								Tip act	Nr. act / data	Emitent	
PAVEL		PAULA IOANA	1		Jud. Neidentificat	4543/4867	79014		Convenție	act notarial	2684 / 04.11.1997	BNP Popa Ioan	Lipsa CNP, bun propriu
PAVEL		PAULA IOANA	1		Jud. Neidentificat	1/1	C1		Convenție	act notarial	2684 / 04.11.1997	BNP Popa Ioan	Lipsa CNP, bun propriu
PAVEL		PAULA-IOANA	0	28.03.1986	Jud. Neidentificat	324/4867	79014		Constituire	act administrativ	1888, Adeverinta de posesie / 24.03.2023	Primaria Ciumeghiu	
PAVEL		PAULA-IOANA	1	28.03.1986	Jud. Neidentificat	1/1	C2		Construire	act administrativ	1889, Adeverinta de constructii / 24.03.2023	Primaria Ciumeghiu	

3. SARCINI / DEZMEMBRĂMINTE												
Titular			Data nașterii / CUI	Domiciliu / Sediu	Tipul sarcinii sau al dezmembrămintelor dreptului de proprietate	Cota parte	Identificator entitate asociată	Act juridic			Valoare ipotecă	Tip monedă
Nume / Denumire	Inițiala tatălui	Prenume						Tip act	Nr. act / data	Emitent		
-	-	-	-	-	-	-	-	-	-	-	-	-

4. NOTĂRI, PROCESE, INTERDICȚII			
Tipul notării	Tip act	Nr. act / data	Identificator entitate asociată
-	-	-	-

5. OBSERVAȚII		
Imobil împrejmuit / neîmprejmuit	Imobil contestat / necontestat	Alte observații
Neîmprejmuit		



REGISTRUL CADASTRAL AL IMOBILELOR

ANEXA Nr. 2

UAT Ciumeghiu
Zonă cooperativizată (Co)

Sector cadastral nr.79


1. DESCRIEREA IMOBILULUI																
DATE TEREN											DATE CONSTRUCȚII					
Identificator teren	Adresă imobil	Număr cadastral	Nr. CF	Suprafața măsurată	Intravilan / extra.(I/E)	Nr. top.	Nr. tarla	Nr. parcelă	Categorie folosință	Suprafață parcelă	Identificator construcție	Cod grupă destinație	Suprafața construită	Nr. niveluri	Nr. CF	Constr. cu acte (DA/NU)
79015	Intravilan, Loc. Ciumeghiu, Nr.255, UAT. Ciumeghiu, Jud. Bihor; (Tarla: -, Parcela: -)		1434 Ciumeghiu	5567	I	355, 356			CC	800	1	CL	147	1		DA
					I	355, 356		A	4767	2	CA	48	1		DA	

2. PROPRIETATEA / POSESIA													
Titularul dreptului / posesiei			Proprietar=1 / Posesor=0	Data nașterii / CUI	Domiciliu / Sediu	Cota parte	Identificator entitate asociată	Cotă parte teren UI	Mod de dobândire	Act juridic			Obs. privitoare la proprietar
Nume / Denumire	Inițiala tatălui	Prenume								Tip act	Nr. act / data	Emitent	
PAVEL		PAUL-ALEXANDRU	0	22.06.1959	Jud. Neidentificat	1/1	79015		Constituire	act administrativ	1888, Adeverinta de posesie / 24.03.2023	Primaria Ciumeghiu	
PAVEL		PAUL-ALEXANDRU	1	22.06.1959	Jud. Neidentificat	1/1	C1, C2		Construire	act administrativ	1889, Adeverinta de constructii / 24.03.2023	Primaria Ciumeghiu	

3. SARCINI / DEZMEMBRĂMINTE													
Titular			Data nașterii / CUI	Domiciliu / Sediu	Tipul sarcinii sau al dezmembrămintelor dreptului de proprietate	Cota parte	Identificator entitate asociată	Act juridic			Valoare ipotecă	Tip monedă	
Nume / Denumire	Inițiala tatălui	Prenume						Tip act	Nr. act / data	Emitent			
-	-	-	-	-	-	-	-	-	-	-	-	-	-

4. NOTĂRI, PROCESE, INTERDICȚII				
Tipul notării	Tip act	Nr. act/ data	Emitent	Identificator entitate asociată
-	-	-	-	-

5. OBSERVAȚII		
Imobil împrejmuit/ neîmprejmuit	Imobil contestat/ necontestat	Alte observații
Neîmprejmuit		C1 din CF 1434 a fost autodemolată



REGISTRUL CADASTRAL AL IMOBILELOR

ANEXA Nr. 2

UAT Ciumeghiu
Zonă cooperativizată (Co)

Sector cadastral nr.79

1. DESCRIEREA IMOBILULUI																
DATE TEREN											DATE CONSTRUCȚII					
Identificator teren	Adresă imobil	Număr cadastral	Nr. CF	Suprafața măsurată	Intravilan / extra.(I/E)	Nr. top.	Nr. tarla	Nr. parcelă	Categorie folosință	Suprafață parcelă	Identificator construcție	Cod grupă destinație	Suprafața construită	Nr. niveluri	Nr. CF	Constr. cu acte (DA/NU)
79016	Intravilan, Loc. Ciuneghiu, Nr.254, UAT. Ciuneghiu, Jud. Bihor; (Tarla: -, Parcela: -)		50227	2777	I	353, 354			CC	818	1	CL	114	1	50227-C1	DA
					I	353, 354			A	1959	2	CA	76	1		DA
											3	CA	28	1		DA

2. PROPRIETATEA / POSESIA															
Titularul dreptului / posesiei			Proprietar=1 / Posesor=0	Data nașterii / CUI	Domiciliu / Sediu	Cota parte	Identificator entitate asociată	Cotă parte teren UI	Mod de dobândire	Act juridic			Obs. privitoare la proprietar		
Nume / Denumire	Inițiala tatălui	Prenume								Tip act	Nr. act / data	Emitent			
ZAHA		GHEORGHE-MARIAN	1		Jud. Neidentificat	1/1	79016, C1		Convenție	act notarial	160/2003, Contract de intretinere / 27.02.2003	bnp girba cornel	Lipsa CNP, si sotia		
ZAHA		MELINDA	1		Jud. Neidentificat								Lipsa CNP		
ZAHA		GHEORGHE	1	24.03.1949	Jud. Neidentificat	1/1	C2, C3		Construire	act administrativ	1889, Adeverinta de constructii / 24.03.2023	Primaria Ciuneghiu			

3. SARCINI / DEZMEMBRĂMINTE												
Titular			Data nașterii / CUI	Domiciliu / Sediu	Tipul sarcinii sau al dezmembrămintelor dreptului de proprietate	Cota parte	Identificator entitate asociată	Act juridic			Valoare ipotecă	Tip monedă
Nume / Denumire	Inițiala tatălui	Prenume						Tip act	Nr. act / data	Emitent		
-	-	-	-	-	-	-	-	-	-	-	-	-

4. NOTĂRI, PROCESE, INTERDICȚII				
Tipul notării	Tip act	Nr. act/ data	Emitent	Identificator entitate asociată
-	-	-	-	-

5. OBSERVAȚII		
Imobil împrejmuit/ neîmprejmuit	Imobil contestat/ necontestat	Alte observații
Neîmprejmuit		



REGISTRUL CADASTRAL AL IMOBILELOR

ANEXA Nr. 2

UAT Ciomeghiu
Zonă cooperativizată (Co)

Sector cadastral nr.79

1. DESCRIEREA IMOBILULUI																
DATE TEREN											DATE CONSTRUCȚII					
Identificator teren	Adresă imobil	Număr cadastral	Nr. CF	Suprafața măsurată	Intravilan / extra.(I/E)	Nr. top.	Nr. tarla	Nr. parcelă	Categorie folosință	Suprafață parcelă	Identificator construcție	Cod grupă destinație	Suprafața construită	Nr. niveluri	Nr. CF	Constr. cu acte (DA/NU)
79017	Intravilan, Loc. Ciomeghiu, Nr.253, UAT. Ciomeghiu, Jud. Bihor; (Tarla: -, Parcela: -)		51220	3389	I	349, 350			CC	993	1	CL	135	2	51220-C1	DA
					I	349, 350			A	2396	2	CA	37	1	51220-C2	NU

2. PROPRIETATEA / POSESIA													
Titularul dreptului / posesiei			Proprietar=1 / Posesor=0	Data nașterii / CUI	Domiciliu / Sediul	Cota parte	Identificator entitate asociată	Cotă parte teren UI	Mod de dobândire	Act juridic			Obs. privitoare la proprietar
Nume / Denumire	Inițiala tatălui	Prenume								Tip act	Nr. act / data	Emitent	
ZAHA		GHEORGHE MARIAN	1		Jud. Neidentificat	1/1	79017, C1		Convenție	act notarial	1487 / 16.08.2006	BNP Giurginca Ion	Lipsa CNP, casat cu
ZAHA		MELINDA MINODORA	1		Jud. Neidentificat								Lipsa CNP

3. SARCINI / DEZMEMBRĂMINTE												
Titular			Data nașterii / CUI	Domiciliu / Sediul	Tipul sarcinii sau al dezmembrămintelor dreptului de proprietate	Cota parte	Identificator entitate asociată	Act juridic			Valoare ipotecă	Tip monedă
Nume / Denumire	Inițiala tatălui	Prenume						Tip act	Nr. act / data	Emitent		
-	-	-	-	-	-	-	-	-	-	-	-	-

4. NOTĂRI, PROCESE, INTERDICȚII				
Tipul notării	Tip act	Nr. act/ data	Emitent	Identificator entitate asociată
-	-	-	-	-

5. OBSERVAȚII		
Imobil împrejmuit/ neîmprejmuit	Imobil contestat/ necontestat	Alte observații
Neîmprejmuit		



REGISTRUL CADASTRAL AL IMOBILELOR

ANEXA Nr. 2

UAT Ciumeghiu
Zonă cooperativizată (Co)

Sector cadastral nr. 79

1. DESCRIEREA IMOBILULUI																
DATE TEREN											DATE CONSTRUCȚII					
Identificator teren	Adresă imobil	Număr cadastral	Nr. CF	Suprafața măsurată	Intravilan / extra.(I/E)	Nr. top.	Nr. tarla	Nr. parcelă	Categorie folosință	Suprafață parcelă	Identificator construcție	Cod grupă destinație	Suprafața construită	Nr. niveluri	Nr. CF	Constr. cu acte (DA/NU)
79018	Intravilan, Loc. Ciumeghiu, UAT. Ciumeghiu, Jud. Bihor; (Tarla: -, Parcela: -)		55801	276	I				CC	276	1	CL	144	1	55801-C1	DA

2. PROPRIETATEA / POSESIA													
Titularul dreptului / posesiei			Proprietar=1 / Posesor=0	Data nașterii / CUI	Domiciliu / Sediul	Cota parte	Identificator entitate asociată	Cotă parte teren UI	Mod de dobândire	Act juridic			Obs. privitoare la proprietar
Nume / Denumire	Inițiala tatălui	Prenume								Tip act	Nr. act / data	Emitent	
VESE		MARIA	1		Jud. Neidentificat	1/4	79018, C1		Convenție	act notarial	2666 / 24.09.2003	BNP Garba Cornel	Lipsa CNP
VESE		IOAN	1		jud. Neidentificat	2/4	79018, C1		Convenție	act notarial	2666 / 24.09.2003	BNP Garba Cornel	Lipsa CNP, si sotia
VESE		EMILIA MARCELA	1		Jud. Neidentificat								Lipsa CNP
VESE		MARIA	1		Jud. Neidentificat	1/4	79018, C1		Sucesiune	act notarial	116 / 24.05.2007	BNP Giurginca Ion	Lipsa CNP

3. SARCINI / DEZMEMBRĂMINTE													
Titular			Data nașterii / CUI	Domiciliu / Sediul	Tipul sarcinii sau al dezmembrămintelor dreptului de proprietate	Cota parte	Identificator entitate asociată	Act juridic			Valoare ipotecă	Tip monedă	
Nume / Denumire	Inițiala tatălui	Prenume						Tip act	Nr. act / data	Emitent			
-	-	-	-	-	-	-	-	-	-	-	-	-	-

4. NOTĂRI, PROCESE, INTERDICȚII				
Tipul notării	Tip act	Nr. act / data	Emitent	Identificator entitate asociată
-	-	-	-	-

5. OBSERVAȚII		
Imobil împrejmuit / neîmprejmuit	Imobil contestat / necontestat	Alte observații
Împrejmuit		



REGISTRUL CADASTRAL AL IMOBILELOR

ANEXA Nr. 2

UAT Ciomeghiu
Zonă cooperativizată (Co)

Sector cadastral nr.79

1. DESCRIEREA IMOBILULUI																
DATE TEREN											DATE CONSTRUCȚII					
Identificator teren	Adresă imobil	Număr cadastral	Nr. CF	Suprafața măsurată	Intravilan / extra.(I/E)	Nr. top.	Nr. tarla	Nr. parcelă	Categorie folosință	Suprafață parcelă	Identificator construcție	Cod grupă destinație	Suprafața construită	Nr. niveluri	Nr. CF	Constr. cu acte (DA/NU)
79019	Intravilan, Loc. Ciomeghiu, Nr.252, UAT. Ciomeghiu, Jud. Bihor; (Tarla: -, Parcela: -)	748	50862	9361	I	347, 348/1, 351. 352, 348/2			CC	5740	1	CA	32	1	50862-C1	DA
					I	347, 348/1, 351. 352, 348/2			A	3621	2	CA	111	1	50862-C2	DA
											3	CL	90	1	50862-C3	DA
											4	CA	551	1	50862-C4	DA
											5	CA	158	1		DA

2. PROPRIETATEA / POSESIA																
Titularul dreptului / posesiei			Proprietar=1 / Posesor=0	Data nașterii / CUI	Domiciliu / Sediu	Cota parte	Identificator entitate asociată	Cotă parte teren UI	Mod de dobândire	Act juridic			Obs. privitoare la proprietar			
Nume / Denumire	Inițiala tatălui	Prenume								Tip act	Nr. act / data	Emitent				
DAVID		ALEX-MILORAD	1		Jud. Neidentificat	2784/9361	79019		Convenție	act notarial	1561 / 18.11.2010	NP GEAMBASU DIANA	Lipsa CNP, casat cu			
DAVID		IONELA PATRICIA	1		Jud. Neidentificat								Lipsa CNP			
DAVID		ALEX-MILORAD	1		Jud. Neidentificat	1/1	C1, C2, C3, C4		Convenție	act notarial	1561 / 18.11.2010	NP GEAMBASU DIANA	Lipsa CNP, casat cu			
DAVID		IONELA PATRICIA	1		Jud. Neidentificat								Lipsa CNP			
BURDAN		TRAIAN	1		Loc. Timisoara, UAT. Timișoara, Jud. Timiș	2956/9361	79019		Reconstituire	act administrativ	902, Titlu de proprietate / 25.07.1995	CJPSDPAT BIHOR	Lipsa CNP			
DAVID		IONELA PATRICIA	0	13.09.1991	Jud. Neidentificat	3621/9361	79019		Constituire	act administrativ	1888, Adeverinta de posesie / 24.03.2023	Primaria Ciomeghiu				
DAVID		ALEX-MILORAD	1		Jud. Neidentificat	1/1	C5		Construire	act administrativ	1889, Adeverinta de constructii / 24.03.2023	Primaria Ciomeghiu	Lipsa CNP			
DAVID		IONELA PATRICIA	1	13.09.1991	Jud. Neidentificat											

3. SARCINI / DEZMEMBRĂMINTE																
Titular			Data nașterii / CUI	Domiciliu / Sediu	Tipul sarcinii sau al dezmembrămintelor dreptului de proprietate	Cota parte	Identificator entitate asociată	Act juridic			Valoare ipotecă	Tip monedă				
Nume / Denumire	Inițiala tatălui	Prenume						Tip act	Nr. act / data	Emitent						
-	-	-	-	-	-	-	-	-	-	-	-	-	-			

4. NOTĂRI, PROCESE, INTERDICȚII

Tipul notării	Tip act	Nr. act/ data	Emitent	Identificator entitate asociată
-	-	-	-	-

5. OBSERVAȚII

Imobil împrejmuit/ neîmprejmuit	Imobil contestat/ necontestat	Alte observații
Neîmprejmuit		Imobil amplasat si pe nr. topo 812, 335, 336, 346 si 349



REGISTRUL CADASTRAL AL IMOBILELOR

ANEXA Nr. 2

UAT Ciumeghiu
Zonă cooperativizată (Co)

Sector cadastral nr.79

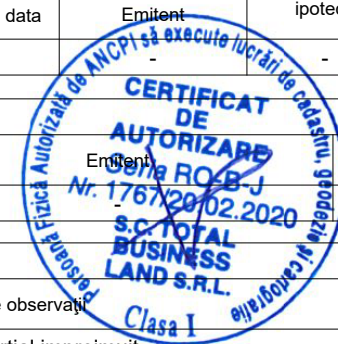
1. DESCRIEREA IMOBILULUI																
DATE TEREN											DATE CONSTRUCȚII					
Identificator teren	Adresă imobil	Număr cadastral	Nr. CF	Suprafața măsurată	Intravilan / extra.(I/E)	Nr. top.	Nr. tarla	Nr. parcelă	Categorie folosință	Suprafață parcelă	Identificator construcție	Cod grupă destinație	Suprafața construită	Nr. niveluri	Nr. CF	Constr. cu acte (DA/NU)
79020	Intravilan, Loc. Ciumeghiu, Nr.252, UAT. Ciumeghiu, Jud. Bihor; (Tarla: -, Parcela: -)		56673	718	I				CC	718	1	CAS	93	1	56673-C1	DA
									2	CA	10	1	56673-C2	DA		
									3	CA	14	1	56673-C3	DA		
									4	CA	82	1	56673-C4	DA		

2. PROPRIETATEA / POSESIA													
Titularul dreptului / posesiei			Proprietar=1 / Posesor=0	Data nașterii / CUI	Domiciliu / Sediu	Cota parte	Identificator entitate asociată	Cotă parte teren UI	Mod de dobândire	Act juridic			Obs. privitoare la proprietar
Nume / Denumire	Inițiala tatălui	Prenume								Tip act	Nr. act / data	Emitent	
DAVID		IONELA PATRICIA	1		Jud. Neidentificat	1/2	79020		Succesiune	act notarial	cm.127 / 06.12.2010	NP Giurginca Ion	Lipsa CNP
DAVID		IONELA PATRICIA	1		Jud. Neidentificat	1/2	C1		Succesiune	act notarial	cm.127 / 06.12.2010	NP Giurginca Ion	Lipsa CNP
DAVID		IONELA-PATRICIA	1	13.09.1991	Loc. Ciumeghiu, Nr.252, UAT. Ciumeghiu, Jud. Bihor	1/2	C2, C3, C4		Lege	act administrativ	CERTIFICAT FISCAL NR. 1199 / 28.02.2022	COMUNA CIUMEGHIU	
DAVID		IONELA-PATRICIA	1	13.09.1991	Loc. Ciumeghiu, Nr.252, UAT. Ciumeghiu, Jud. Bihor	1/2	79020, C1, C2, C3, C4		Succesiune	act notarial	Certificat suplimentar de mostenitor 27 din dosar succesoral 42 / 20.04.2022	NP Giurginca Ion	

3. SARCINI / DEZMEMBRĂMINTE												
Titular			Data nașterii / CUI	Domiciliu / Sediu	Tipul sarcinii sau al dezmembrămintelor dreptului de proprietate	Cota parte	Identificator entitate asociată	Act juridic			Valoare ipotecă	Tip monedă
Nume / Denumire	Inițiala tatălui	Prenume						Tip act	Nr. act / data	Emitent		
-	-	-	-	-	-	-	-	-	-	-	-	-

4. NOTĂRI, PROCESE, INTERDICȚII			
Tipul notării	Tip act	Nr. act / data	Identificator entitate asociată
-	-	-	-

5. OBSERVAȚII		
Imobil împrejmuit / neîmprejmuit	Imobil contestat / necontestat	Alte observații
Neîmprejmuit		Teren parțial împrejmuit



REGISTRUL CADASTRAL AL IMOBILELOR

ANEXA Nr. 2

UAT Ciumeghiu
Zonă cooperativizată (Co)

Sector cadastral nr.79


1. DESCRIEREA IMOBILULUI																
DATE TEREN											DATE CONSTRUCȚII					
Identificator teren	Adresă imobil	Număr cadastral	Nr. CF	Suprafața măsurată	Intravilan / extra.(I/E)	Nr. top.	Nr. tarla	Nr. parcelă	Categorie folosință	Suprafață parcelă	Identificator construcție	Cod grupă destinație	Suprafața construită	Nr. niveluri	Nr. CF	Constr. cu acte (DA/NU)
79021	Intravilan, Loc. Ciuneghiu, Nr.251, UAT. Ciuneghiu, Jud. Bihor; (Tarla: -, Parcela: -)		54342	3320	I	345, 346/3, 346/1			CC	950	1	CL	158	1	54342-C1	DA
					I	345, 346/3, 346/1		A	2370							

2. PROPRIETATEA / POSESIA													
Titularul dreptului / posesiei			Proprietar=1 / Posesor=0	Data nașterii / CUI	Domiciliu / Sediul	Cota parte	Identificator entitate asociată	Cotă parte teren UI	Mod de dobândire	Act juridic			Obs. privitoare la proprietar
Nume / Denumire	Inițiala tatălui	Prenume								Tip act	Nr. act / data	Emitent	
BOLDOR		IONEL DOREL	1		Jud. Neidentificat	1958/3320	79021		Convenție	act notarial	12249 / 22.06.1990	-	Lipsa CNP, si sotia
BOLDOR		SILVIA	1		Jud. Neidentificat								Lipsa CNP
BOLDOR		IONEL DOREL	1		Jud. Neidentificat	1/1	C1		Convenție	act notarial	12249 / 22.06.1990	-	Lipsa CNP, si sotia
BOLDOR		SILVIA	1		Jud. Neidentificat								Lipsa CNP
BOLDOR		SILVIA	0	18.06.1965	Jud. Neidentificat	1362/3320	79021		Constituire	act administrativ	1888, Adeverinta de posesie / 24.03.2023	Primaria Ciuneghiu	

3. SARCINI / DEZMEMBRĂMINTE												
Titular			Data nașterii / CUI	Domiciliu / Sediul	Tipul sarcinii sau al dezmembrămintelor dreptului de proprietate	Cota parte	Identificator entitate asociată	Act juridic			Valoare ipotecă	Tip monedă
Nume / Denumire	Inițiala tatălui	Prenume						Tip act	Nr. act / data	Emitent		
-	-	-	-	-	-	-	-	-	-	-	-	-

4. NOTĂRI, PROCESE, INTERDICȚII				
Tipul notării	Tip act	Nr. act / data	Emitent	Identificator entitate asociată
-	-	-	-	-

5. OBSERVAȚII		
Imobil împrejmuit / neîmprejmuit	Imobil contestat / necontestat	Alte observații
Neîmprejmuit		Și CFE 54416



REGISTRUL CADASTRAL AL IMOBILELOR

ANEXA Nr. 2

UAT Ciumeghiu
Zonă cooperativizată (Co)

Sector cadastral nr.79

1. DESCRIEREA IMOBILULUI																
DATE TEREN											DATE CONSTRUCȚII					
Identificator teren	Adresă imobil	Număr cadastral	Nr. CF	Suprafața măsurată	Intravilan / extra.(I/E)	Nr. top.	Nr. tarla	Nr. parcelă	Categorie folosință	Suprafață parcelă	Identificator construcție	Cod grupă destinație	Suprafața construită	Nr. niveluri	Nr. CF	Constr. cu acte (DA/NU)
79022	Intravilan, Loc. Ciumeghiu, UAT. Ciumeghiu, Jud. Bihor; (Tarla: -, Parcela: -)			317	I	915/1, 826, 827, 828, 830, 831/1, 832			F	317						

2. PROPRIETATEA / POSESIA													
Titularul dreptului / posesiei			Proprietar=1 / Posesor=0	Data nașterii / CUI	Domiciliu / Sediu	Cota parte	Identificator entitate asociată	Cotă parte teren UI	Mod de dobândire	Act juridic			Obs. privitoare la proprietar
Nume / Denumire	Inițiala tatălui	Prenume								Tip act	Nr. act / data	Emitent	
UAT CIUMEGHIU			1	4641300	Loc. Ciumeghiu, UAT. Ciumeghiu, Jud. Bihor	1/1	79022		Lege	act normativ	7 / 13.03.1996	Parlamentul Romaniei	Proprietar neidentificat

3. SARCINI / DEZMEMBRĂMINTE												
Titular			Data nașterii / CUI	Domiciliu / Sediu	Tipul sarcinii sau al dezmembrămintelor dreptului de proprietate	Cota parte	Identificator entitate asociată	Act juridic			Valoare ipotecă	Tip monedă
Nume / Denumire	Inițiala tatălui	Prenume						Tip act	Nr. act / data	Emitent		
-	-	-	-	-	-	-	-	-	-	-	-	-

4. NOTĂRI, PROCESE, INTERDICȚII				
Tipul notării	Tip act	Nr. act / data	Emitent	Identificator entitate asociată
-	-	-	-	-

5. OBSERVAȚII		
Imobil împrejmuit / neîmprejmuit	Imobil contestat / necontestat	Alte observații
Neîmprejmuit		



REGISTRUL CADASTRAL AL IMOBILELOR

ANEXA Nr. 2

UAT Ciumeghiu
Zonă cooperativizată (Co)

Sector cadastral nr.79

1. DESCRIEREA IMOBILULUI																
DATE TEREN											DATE CONSTRUCȚII					
Identificator teren	Adresă imobil	Număr cadastral	Nr. CF	Suprafața măsurată	Intravilan / extra.(I/E)	Nr. top.	Nr. tarla	Nr. parcelă	Categorie folosință	Suprafață parcelă	Identificator construcție	Cod grupă destinație	Suprafața construită	Nr. niveluri	Nr. CF	Constr. cu acte (DA/NU)
79023	Intravilan, Loc. Ciumeghiu, Nr.250, UAT. Ciumeghiu, Jud. Bihor; (Tarla: -, Parcela: -)		56438	3138	I	342, 343, 344			CC	600	1	CL	130	1	56438-C1	DA
					I	342, 343, 344			A	2538						

2. PROPRIETATEA / POSESIA															
Titularul dreptului / posesiei			Proprietar=1 / Posesor=0	Data nașterii / CUI	Domiciliu / Sediul	Cota parte	Identificator entitate asociată	Cotă parte teren UI	Mod de dobândire	Act juridic			Obs. privitoare la proprietar		
Nume / Denumire	Inițiala tatălui	Prenume								Tip act	Nr. act / data	Emitent			
FIZEȘAN		ELENA	1	28.06.1967	Loc. Ciumeghiu, Nr.250, UAT. Ciumeghiu, Jud. Bihor	2802/3138	79023		Uzucapiune	hotărâre judecătorească	SENTINTA CIVILA NR. 100/2022 IN DOS. NR. 1366/833/2021 / 16.03.2022	JUDECATORIA SALONTA	si sotul		
FIZEȘAN		DOREL-IULIU	1	01.07.1966	Loc. Ciumeghiu, Nr.250, UAT. Ciumeghiu, Jud. Bihor										
FIZEȘAN		ELENA	0	28.06.1967	Jud. Neidentificat	336/3138	79023		Constituire	act administrativ	1888, Adeverinta de posesie / 24.03.2023	Primaria Ciumeghiu			
FIZEȘAN		ELENA	1	28.06.1967	Jud. Neidentificat	1/1	C1		Construire	act administrativ	1889, Adeverinta de constructii / 24.03.2023	Primaria Ciumeghiu	Lipsa CNP		
FIZEȘAN		DOREL-IULIU	1		Jud. Neidentificat										

3. SARCINI / DEZMEMBRĂMINTE															
Titular			Data nașterii / CUI	Domiciliu / Sediul	Tipul sarcinii sau al dezmembrămintelor dreptului de proprietate	Cota parte	Identificator entitate asociată	Act juridic			Valoare ipotecă	Tip monedă			
Nume / Denumire	Inițiala tatălui	Prenume						Tip act	Nr. act / data	Emitent					
-	-	-	-	-	-	-	-	-	-	-	-	-	-		

4. NOTĂRI, PROCESE, INTERDICȚII															
Tipul notării						Tip act		Nr. act/ data		Emitent		Identificator entitate asociată			
-						-		-		-		-			

5. OBSERVAȚII															
Imobil împrejmuit/ neîmprejmuit				Imobil contestat/ necontestat				Alte observații							
Neîmprejmuit								C1 din CFE 56438 a fost autodemolată							



REGISTRUL CADASTRAL AL IMOBILELOR

ANEXA Nr. 2


UAT Ciumeghiu
Zonă cooperativizată (Co)

Sector cadastral nr.79

1. DESCRIEREA IMOBILULUI																
DATE TEREN											DATE CONSTRUCȚII					
Identificator teren	Adresă imobil	Număr cadastral	Nr. CF	Suprafața măsurată	Intravilan / extra.(I/E)	Nr. top.	Nr. tarla	Nr. parcelă	Categorie folosință	Suprafață parcelă	Identificator construcție	Cod grupă destinație	Suprafața construită	Nr. niveluri	Nr. CF	Constr. cu acte (DA/NU)
79024	Intravilan, Loc. Ciumeghiu, Nr.249, UAT. Ciumeghiu, Jud. Bihor; (Tarla: -, Parcela: -)		140 Ciumeghiu	2120	I	340, 341			CC	694	1	CL	106	1		DA
					I	340, 341		A	1426	2	CA	71	1		DA	

2. PROPRIETATEA / POSESIA															
Titularul dreptului / posesiei			Proprietar=1 / Posesor=0	Data nașterii / CUI	Domiciliu / Sediu	Cota parte	Identificator entitate asociată	Cotă parte teren UI	Mod de dobândire	Act juridic			Obs. privitoare la proprietar		
Nume / Denumire	Inițiala tatălui	Prenume								Tip act	Nr. act / data	Emitent			
STATUL ROMÂN			1	99999999999999	Loc. Bucuresti Sectorul 1, UAT. București Sectorul 1, Jud. Municipiul București	250/2120	79024		Convenție	act notarial	3537, Contract de vanzare-cumparare / 22.04.1983	Notariatul de stat judetean Bihor			
CIORBA		IONEL	1		Jud. Neidentificat	1/1	C1		Convenție	act notarial	3537, Contract de vanzare-cumparare / 22.04.1983	Notariatul de stat judetean Bihor	Lipsa CNP, și soția		
CIORBA		FLORICA	1		Jud. Neidentificat								Lipsa CNP, ca bun comun		
CIORBA		IONEL	0	04.01.1954	Jud. Neidentificat	1870/2120	79024		Constituire	act administrativ	1888, Adeverinta de posesie / 24.03.2023	Primaria Ciumeghiu			
CIORBA		IONEL	1	04.01.1954	Jud. Neidentificat	1/1	C2		Construire	act administrativ	1889, Adeverinta de constructii / 24.03.2023	Primaria Ciumeghiu	Lipsa CNP		
CIORBA		FLORICA	1		Jud. Neidentificat										

3. SARCINI / DEZMEMBRĂMINTE															
Titular			Data nașterii / CUI	Domiciliu / Sediu	Tipul sarcinii sau al dezmembrămintelor dreptului de proprietate	Cota parte	Identificator entitate asociată	Act juridic			Valoare ipotecă	Tip monedă			
Nume / Denumire	Inițiala tatălui	Prenume						Tip act	Nr. act / data	Emitent					
CIORBA		IONEL		Jud. Neidentificat	Folosință	250/2120	79024		act notarial	3537, Contract de vanzare-cumparare / 22.04.1983	Notariatul de stat judetean Bihor				
CIORBA		FLORICA		Jud. Neidentificat											
CIORBA		MARIA		Jud. Neidentificat	Uzufruct viager	1/1	C1		act notarial	3537, Contract de vanzare-cumparare / 22.04.1983	Notariatul de stat judetean Bihor				



4. NOTĂRI, PROCESE, INTERDICȚII

Tipul notării	Tip act	Nr. act/ data	Emitent	Identificator entitate asociată
-	-	-	-	-

5. OBSERVAȚII

Imobil împrejmuit/ neîmprejmuit	Imobil contestat/ necontestat	Alte observații
Împrejmuit		Imobil amplasat si pe nr. topo 351



REGISTRUL CADASTRAL AL IMOBILELOR

ANEXA Nr. 2

UAT Ciomeghiu
Zonă cooperativizată (Co)

Sector cadastral nr.79

1. DESCRIEREA IMOBILULUI																
DATE TEREN										DATE CONSTRUCȚII						
Identificator teren	Adresă imobil	Număr cadastral	Nr. CF	Suprafața măsurată	Intravilan / extra.(I/E)	Nr. top.	Nr. tarla	Nr. parcelă	Categorie folosință	Suprafață parcelă	Identificator construcție	Cod grupă destinație	Suprafața construită	Nr. niveluri	Nr. CF	Constr. cu acte (DA/NU)
79025	Intravilan, Loc. Ciomeghiu, Nr.248, UAT. Ciomeghiu, Jud. Bihor; (Tarla: -, Parcela: -)		50870	2133	I	338, 339			CC	500	1	CL	134	1	50870-C1	DA
					I	338, 339		A	1633							

2. PROPRIETATEA / POSESIA													
Titularul dreptului / posesiei			Proprietar=1 / Posesor=0	Data nașterii / CUI	Domiciliu / Sediu	Cota parte	Identificator entitate asociată	Cotă parte teren UI	Mod de dobândire	Act juridic			Obs. privitoare la proprietar
Nume / Denumire	Inițiala tatălui	Prenume								Tip act	Nr. act / data	Emitent	
IGNAT		MIRCEA-CONSTANTIN	1		Jud. Neidentificat	1/8	79025, C1		Sucesiune	act notarial	Certificat de mostenitor 25 din dosar succesoral 30 / 28.03.2017	NP Igna George Horia	Lipsa CNP, fiu 1/4 parti
IGNAT		MIRCEA-CONSTANTIN	1		Jud. Neidentificat	7/8	79025, C1		Convenție	act notarial	CONTRACT DE DONATIE AUT 911 / 28.03.2017	Igna George Horia	Lipsa CNP ca bun propriu

3. SARCINI / DEZMEMBRĂMINTE												
Titular			Data nașterii / CUI	Domiciliu / Sediu	Tipul sarcinii sau al dezmembrămintelor dreptului de proprietate	Cota parte	Identificator entitate asociată	Act juridic			Valoare ipotecă	Tip monedă
Nume / Denumire	Inițiala tatălui	Prenume						Tip act	Nr. act / data	Emitent		
IGNAT		MARIA		Jud. Neidentificat	Uzufruct viager	7/8	79025, C1	act notarial	CONTRACT DE DONATIE AUT 911 / 28.03.2017	Igna George Horia		

4. NOTĂRI, PROCESE, INTERDICȚII			
Tipul notării	Tip act	Nr. act / data	Identificator entitate asociată
-	-	-	-

5. OBSERVAȚII	
Imobil împrejmuit / neîmprejmuit	Imobil contestat / necontestat
Împrejmuit	



REGISTRUL CADASTRAL AL IMOBILELOR

ANEXA Nr. 2

UAT Ciomeghiu
Zonă cooperativizată (Co)

Sector cadastral nr.79

1. DESCRIEREA IMOBILULUI																
DATE TEREN											DATE CONSTRUCȚII					
Identificator teren	Adresă imobil	Număr cadastral	Nr. CF	Suprafața măsurată	Intravilan / extra.(I/E)	Nr. top.	Nr. tarla	Nr. parcelă	Categorie folosință	Suprafață parcelă	Identificator construcție	Cod grupă destinație	Suprafața construită	Nr. niveluri	Nr. CF	Constr. cu acte (DA/NU)
79026	Intravilan, Loc. Ciomeghiu, UAT. Ciomeghiu, Jud. Bihor; (Tarla: -, Parcela: -)		50506	2097	I	336, 337			CC	640	1	CL	180	1	50506-C1	DA
					I	336, 337			A	1457	2	CA	75	1		DA
											3	CA	38	1		DA

2. PROPRIETATEA / POSESIA													
Titularul dreptului / posesiei			Proprietar=1 / Posesor=0	Data nașterii / CUI	Domiciliu / Sediu	Cota parte	Identificator entitate asociată	Cotă parte teren UI	Mod de dobândire	Act juridic			Obs. privitoare la proprietar
Nume / Denumire	Inițiala tatălui	Prenume								Tip act	Nr. act / data	Emitent	
ANDRASI		GHEORGHE	1		Jud. Neidentificat	1/1	79026, C1		Convenție	act notarial	1907 / 10.06.2011	NP Szasz Denes Albert	Lipsa CNP, si sotia
ANDRASI		GENICA	1		Jud. Neidentificat								Lipsa CNP
ANDRASI		GHEORGHE	1		Jud. Neidentificat	1/1	C2, C3		Construire	act administrativ	1889, Adeverinta de constructii / 24.03.2023	Primaria Ciomeghiu	Lipsa CNP
ANDRASI		GENICA	1		Jud. Neidentificat								Lipsa CNP

3. SARCINI / DEZMEMBRĂMINTE												
Titular			Data nașterii / CUI	Domiciliu / Sediu	Tipul sarcinii sau al dezmembrămintelor dreptului de proprietate	Cota parte	Identificator entitate asociată	Act juridic			Valoare ipotecă	Tip monedă
Nume / Denumire	Inițiala tatălui	Prenume						Tip act	Nr. act / data	Emitent		
-	-	-	-	-	-	-	-	-	-	-	-	-

4. NOTĂRI, PROCESE, INTERDICȚII				
Tipul notării	Tip act	Nr. act / data	Emitent	Identificator entitate asociată
-	-	-	-	-

5. OBSERVAȚII		
Imobil împrejmuit / neîmprejmuit	Imobil contestat / necontestat	Alte observații
Neîmprejmuit		



REGISTRUL CADASTRAL AL IMOBILELOR

ANEXA Nr. 2

UAT Ciomeghiu
Zonă cooperativizată (Co)

Sector cadastral nr. 79

1. DESCRIEREA IMOBILULUI																
DATE TEREN											DATE CONSTRUCȚII					
Identificator teren	Adresă imobil	Număr cadastral	Nr. CF	Suprafața măsurată	Intravilan / extra.(I/E)	Nr. top.	Nr. tarla	Nr. parcelă	Categorie folosință	Suprafață parcelă	Identificator construcție	Cod grupă destinație	Suprafața construită	Nr. niveluri	Nr. CF	Constr. cu acte (DA/NU)
79027	Intravilan, Loc. Ciomeghiu, UAT. Ciomeghiu, Jud. Bihor; (Tarla: -, Parcela: -)	707	50319	2367	I				CC	1590	1	CL	149	1	50319-C1	DA
					I				A	777	2	CIE	171	1	50319-C2	DA

2. PROPRIETATEA / POSESIA													
Titularul dreptului / posesiei			Proprietar=1 / Posesor=0	Data nașterii / CUI	Domiciliu / Sediu	Cota parte	Identificator entitate asociată	Cotă parte teren UI	Mod de dobândire	Act juridic			Obs. privitoare la proprietar
Nume / Denumire	Inițiala tatălui	Prenume								Tip act	Nr. act / data	Emitent	
HAROSA		IOAN	1	25.12.1969	Loc. Salonta, Str. Ferencz Rakoczi, Nr.30, UAT. Salonta, Jud. Bihor	1/1	79027, C1, C2	Convenție	act notarial	1206 - Contract de vanzare cumparare / 28.12.2023	Dehelean Renata	si sotia	
HAROSA		ADRIANA	1	24.02.1978	Loc. Salonta, Str. VLAD TEPEȘ, Nr.14, UAT. Salonta, Jud. Bihor								

3. SARCINI / DEZMEMBRĂMINTE												
Titular			Data nașterii / CUI	Domiciliu / Sediu	Tipul sarcinii sau al dezmembrămintelor dreptului de proprietate	Cota parte	Identificator entitate asociată	Act juridic			Valoare ipotecă	Tip monedă
Nume / Denumire	Inițiala tatălui	Prenume						Tip act	Nr. act / data	Emitent		
-	-	-	-	-	-	-	-	-	-	-	-	-

4. NOTĂRI, PROCESE, INTERDICȚII				
Tipul notării	Tip act	Nr. act/ data	Emitent	Identificator entitate asociată
Se noteaza ca imobilul are destinatia de locuinta a familiei	act notarial	incheiere de rectificare 09 / 22.10.2021	NP Giurginca Ion	79027, C1, C2

5. OBSERVAȚII		
Imobil împrumuit/ neîmprumuit	Imobil contestat/ necontestat	Alte observații
Împrumuit		



REGISTRUL CADASTRAL AL IMOBILELOR

ANEXA Nr. 2

UAT Ciumeghiu
Zonă cooperativizată (Co)

Sector cadastral nr.79

1. DESCRIEREA IMOBILULUI																
DATE TEREN											DATE CONSTRUCȚII					
Identificator teren	Adresă imobil	Număr cadastral	Nr. CF	Suprafața măsurată	Intravilan / extra.(I/E)	Nr. top.	Nr. tarla	Nr. parcelă	Categorie folosință	Suprafață parcelă	Identificator construcție	Cod grupă destinație	Suprafața construită	Nr. niveluri	Nr. CF	Constr. cu acte (DA/NU)
79028	Intravilan, Loc. Ciumeghiu, UAT. Ciumeghiu, Jud. Bihor; (Tarla: -, Parcela: -)			1265	I	915/1, 826, 827, 828, 830, 831/1, 832			F	1265						

2. PROPRIETATEA / POSESIA													
Titularul dreptului / posesiei			Proprietar=1 / Posesor=0	Data nașterii / CUI	Domiciliu / Sediu	Cota parte	Identificator entitate asociată	Cotă parte teren UI	Mod de dobândire	Act juridic			Obs. privitoare la proprietar
Nume / Denumire	Inițiala tatălui	Prenume								Tip act	Nr. act / data	Emitent	
UAT CIUMEGHIU			1	4641300	Loc. Ciumeghiu, UAT. Ciumeghiu, Jud. Bihor	1/1	79028		Lege	act normativ	7 / 13.03.1996	Parlamentul Romaniei	Proprietar neidentificat

3. SARCINI / DEZMEMBRĂMINTE												
Titular			Data nașterii / CUI	Domiciliu / Sediu	Tipul sarcinii sau al dezmembrămintelor dreptului de proprietate	Cota parte	Identificator entitate asociată	Act juridic			Valoare ipotecă	Tip monedă
Nume / Denumire	Inițiala tatălui	Prenume						Tip act	Nr. act / data	Emitent		
-	-	-	-	-	-	-	-	-	-	-	-	-

4. NOTĂRI, PROCESE, INTERDICȚII				
Tipul notării	Tip act	Nr. act / data	Emitent	Identificator entitate asociată
-	-	-	-	-

5. OBSERVAȚII		
Imobil împrejmuit / neîmprejmuit	Imobil contestat / necontestat	Alte observații
Neîmprejmuit		

