

REGISTRUL CADASTRAL AL IMOBILELOR

ANEXA Nr. 2

UAT Ciomeghiu
Zonă cooperativizată (Co)

Sector cadastral nr.76

1. DESCRIEREA IMOBILULUI																
DATE TEREN											DATE CONSTRUCȚII					
Identificator teren	Adresă imobil	Număr cadastral	Nr. CF	Suprafața măsurată	Intravilan / extra.(I/E)	Nr. top.	Nr. tarla	Nr. parcelă	Categorie folosință	Suprafață parcelă	Identificator construcție	Cod grupă destinație	Suprafața construită	Nr. niveluri	Nr. CF	Constr. cu acte (DA/NU)
76000	Intravilan, Loc. Ciomeghiu, Nr.63, UAT. Ciomeghiu, Jud. Bihor; (Tarla: -, Parcela: -)		53472	2143	I	98, 99			CC	910	1	CL	113	1	53472-C1	DA
					I	98, 99			A	1233	2	CA	65	1		DA
											3	CA	52	1		DA

2. PROPRIETATEA / POSESIA													
Titularul dreptului / posesiei			Proprietar=1 / Posesor=0	Data nașterii / CUI	Domiciliu / Sediu	Cota parte	Identificator entitate asociată	Cotă parte teren UI	Mod de dobândire	Act juridic			Obs. privitoare la proprietar
Nume / Denumire	Inițiala tatălui	Prenume								Tip act	Nr. act / data	Emitent	
SUCIU		VIOREL CIPRIAN	1	23.06.1982	Jud. Neidentificat	1444/2195	76000		Succesiune	act notarial	352, CM. / 14.12.2015	CRISAN ALINA MARCELA	fiu
SUCIU		VIOREL CIPRIAN	1	23.06.1982	Jud: Neidentificat	751/2195	76000		Succesiune	act notarial	352, CM. / 14.12.2015	CRISAN ALINA MARCELA	fiu
SUCIU		VIOREL CIPRIAN	1	23.06.1982	Jud. Neidentificat	1/1	C1		Succesiune	act notarial	352, CM. / 14.12.2015	CRISAN ALINA MARCELA	fiu
SUCIU		VIOREL CIPRIAN	1	23.06.1982	Jud. Neidentificat	1/1	C2, C3		Construire	act administrativ	1889, Adeverință de construcții / 24.03.2023	Primăria Comunei Ciomeghiu	

3. SARCINI / DEZMEMBRĂMINTE												
Titular			Data nașterii / CUI	Domiciliu / Sediu	Tipul sarcinii sau al dezmembrămintelor dreptului de proprietate	Cota parte	Identificator entitate asociată	Act juridic			Valoare ipotecă	Tip monedă
Nume / Denumire	Inițiala tatălui	Prenume						Tip act	Nr. act / data	Emitent		
-	-	-	-	-	-	-	-	-	-	-	-	-

4. NOTĂRI, PROCESE, INTERDICȚII						
Tipul notării			Tip act	Nr. act/ data	Emitent	Identificator entitate asociată
-			-	-	-	-

5. OBSERVAȚII		
Imobil împrejmuit/ neîmprejmuit	Imobil contestat/ necontestat	Alte observații
Împrejmuit		Și parte din CFE 53109. Imobil amplasat și pe nr. topo 583



REGISTRUL CADASTRAL AL IMOBILELOR

ANEXA Nr. 2

UAT Ciumeghiu
Zonă cooperativizată (Co)

Sector cadastral nr.76

1. DESCRIEREA IMOBILULUI																
DATE TEREN											DATE CONSTRUCȚII					
Identificator teren	Adresă imobil	Număr cadastral	Nr. CF	Suprafața măsurată	Intravilan / extra.(I/E)	Nr. top.	Nr. tarla	Nr. parcelă	Categorie folosință	Suprafață parcelă	Identificator construcție	Cod grupă destinație	Suprafața construită	Nr. niveluri	Nr. CF	Constr. cu acte (DA/NU)
76001	Intravilan, Loc. Ciumeghiu, Nr.64, UAT. Ciumeghiu, Jud. Bihor; (Tarla: -, Parcela: -)		56410	2860	I	96,97			CC	1170	1	CL	173	1	56410-C1	DA
					I	96,97			A	910	2	CL	91	1		DA
					I	96,97			F	780	3	CA	68	1		DA

2. PROPRIETATEA / POSESIA													
Titularul dreptului / posesiei			Proprietar=1 / Posesor=0	Data nașterii / CUI	Domiciliu / Sediu	Cota parte	Identificator entitate asociată	Cotă parte teren UI	Mod de dobândire	Act juridic			Obs. privitoare la proprietar
Nume / Denumire	Inițiala tatălui	Prenume								Tip act	Nr. act / data	Emitent	
BUZGĂU		ANGELA	1	31.10.1963	Loc. Ciumeghiu, Nr.64, UAT. Ciumeghiu, Jud. Bihor	1/1	76001, C1		Succesiune	act notarial	35, Certificat de mostenitor / 01.04.2021	NP Dehelean Renata	
BUZGĂU		ANGELA	1	31.10.1963	Jud. Neidentificat	1/1	C2, C3		Construire	act administrativ	1889, Adeverință de construcții / 24.03.2023	Primăria Comunei Ciumeghiu	

3. SARCINI / DEZMEMBRĂMINTE												
Titular			Data nașterii / CUI	Domiciliu / Sediu	Tipul sarcinii sau al dezmembrămintelor dreptului de proprietate	Cota parte	Identificator entitate asociată	Act juridic			Valoare ipotecă	Tip monedă
Nume / Denumire	Inițiala tatălui	Prenume						Tip act	Nr. act / data	Emitent		
-	-	-	-	-	-	-	-	-	-	-	-	-

4. NOTĂRI, PROCESE, INTERDICȚII				
Tipul notării	Tip act	Nr. act / data	Emitent	Identificator entitate asociată
-	-	-	-	-

5. OBSERVAȚII		
Imobil împrejmuit / neîmprejmuit	Imobil contestat / necontestat	Alte observații
Împrejmuit		Imobil amplasat și pe nr. topo 98, 99



REGISTRUL CADASTRAL AL IMOBILELOR

ANEXA Nr. 2

UAT Ciumeghiu
Zonă cooperativizată (Co)

Sector cadastral nr.76

1. DESCRIEREA IMOBILULUI																
DATE TEREN											DATE CONSTRUCȚII					
Identificator teren	Adresă imobil	Număr cadastral	Nr. CF	Suprafața măsurată	Intravilan / extra.(I/E)	Nr. top.	Nr. tarla	Nr. parcelă	Categorie folosință	Suprafață parcelă	Identificator construcție	Cod grupă destinație	Suprafața construită	Nr. niveluri	Nr. CF	Constr. cu acte (DA/NU)
76002	Intravilan, Loc. Ciumeghiu, Nr.65, UAT. Ciumeghiu, Jud. Bihor; (Tarla: -, Parcela: -)		55532	3170	I	94/1,95/1, 94/2, 95/2			CC	950	1	CL	132	1		DA
					I	94/1,95/1, 94/2, 95/2		A	2220	2	CL	48	1		DA	
									3	CA	44	1		DA		
									4	CA	49	1		DA		

2. PROPRIETATEA / POSESIA													
Titularul dreptului / posesiei			Proprietar=1 / Posesor=0	Data nașterii / CUI	Domiciliu / Sediu	Cota parte	Identificator entitate asociată	Cotă parte teren UI	Mod de dobândire	Act juridic			Obs. privitoare la proprietar
Nume / Denumire	Inițiala tatălui	Prenume								Tip act	Nr. act / data	Emitent	
CURA		SILVIU	1		Jud. Neidentificat	1622/3170	76002		Succesiune	act notarial	745, Certificat De Mostenitor / 14.06.1991	Notariat de Stat Judetean	Lipsa CNP
MOGHEOROȘ		TEODOR	1		Jud. Neidentificat	800/3170	76002		Convenție	act notarial	4289, Contract de vânzare-cumpărare / 07.02.1994	Not. Jud. Bihor	Lipsa CNP, și soția
MOGHEOROȘ		MARIA	1	Jud. Neidentificat	Lipsa CNP								
MOGHEOROȘ		TEODOR	1		Jud. Neidentificat	1/1	C1		Convenție	act notarial	4289, Contract de vânzare-cumpărare / 07.02.1994	Not. Jud. Bihor	Lipsa CNP, și soția
MOGHEOROȘ		MARIA	1	Jud. Neidentificat	Lipsa CNP								
MOGHEOROȘ		TEODOR	0	03.05.1963	Jud. Neidentificat	748/3170	76002		Constituire	act administrativ	1888, Adeverință de posesie / 24.03.2023	Primăria Comunei Ciumeghiu	
MOGHEOROȘ		TEODOR	1	03.05.1963	Jud. Neidentificat	1/1	C2, C3, C4		Construire	act administrativ	1889, Adeverință de construcție / 24.03.2023	Primăria Comunei Ciumeghiu	

3. SARCINI / DEZMEMBRĂMINTE											
Titular			Data nașterii / CUI	Domiciliu / Sediu	Tipul sarcinii sau al dezmembrămintelor dreptului de proprietate	Cota parte	Identificator entitate asociată	Act juridic			Tip monedă
Nume / Denumire	Inițiala tatălui	Prenume						Tip act	Nr. act / data	Emitent	
-	-	-	-	-	-	-	-	-	-	-	-

4. NOTĂRI, PROCESE, INTERDICȚII				
Tipul notării	Tip act	Nr. act / data	Emitent	Identificator entitate asociată
-	-	-	-	-

5. OBSERVAȚII		
Imobil împrejmuit/ neîmprejmuit	Imobil contestat/ necontestat	Alte observații
Împrejmuit		Construcția din CFE 55532 - autodemolată. Imobil amplasat și pe nr. topo 454



REGISTRUL CADASTRAL AL IMOBILELOR

ANEXA Nr. 2

UAT Ciomeghiu
Zonă cooperativizată (Co)

Sector cadastral nr.76

1. DESCRIEREA IMOBILULUI																
DATE TEREN										DATE CONSTRUCȚII						
Identificator teren	Adresă imobil	Număr cadastral	Nr. CF	Suprafața măsurată	Intravilan / extra.(I/E)	Nr. top.	Nr. tarla	Nr. parcelă	Categorie folosință	Suprafață parcelă	Identificator construcție	Cod grupă destinație	Suprafața construită	Nr. niveluri	Nr. CF	Constr. cu acte (DA/NU)
76003	Intravilan, Loc. Ciomeghiu, Nr.67, UAT. Ciomeghiu, Jud. Bihor; (Tarla: -, Parcela: -)		55161	4125	I	91,92			CC	543	1	CL	185	1	55161-C1	DA
					I	91,92			A	3582						

2. PROPRIETATEA / POSESIA													
Titularul dreptului / posesiei			Proprietar=1 / Posesor=0	Data nașterii / CUI	Domiciliu / Sediu	Cota parte	Identificator entitate asociată	Cotă parte teren UI	Mod de dobândire	Act juridic			Obs. privitoare la proprietar
Nume / Denumire	Inițiala tatălui	Prenume								Tip act	Nr. act / data	Emitent	
ȘULE		DANA-ANAMARIA	1	12.08.1993	Loc. Ciomeghiu, Nr.15, UAT. Ciomeghiu, Jud. Bihor	1/1	76003, C1		Convenție	act notarial	135, Contract de donatie imobiliara / 11.03.2022	NP Giurginca Ion	1/2 parti
SULE		RAZVAN SILVIU	1	24.06.1988	Jud. Neidentificat								1/2 parti

3. SARCINI / DEZMEMBRĂMINTE												
Titular			Data nașterii / CUI	Domiciliu / Sediu	Tipul sarcinii sau al dezmembrămintelor dreptului de proprietate	Cota parte	Identificator entitate asociată	Act juridic			Valoare ipotecă	Tip monedă
Nume / Denumire	Inițiala tatălui	Prenume						Tip act	Nr. act / data	Emitent		
-	-	-	-	-	-	-	-	-	-	-	-	-

4. NOTĂRI, PROCESE, INTERDICȚII				
Tipul notării	Tip act	Nr. act/ data	Emitent	Identificator entitate asociată
-	-	-	-	-

5. OBSERVAȚII		
Imobil împrejmuit/ neîmprejmuit	Imobil contestat/ necontestat	Alte observații
Împrejmuit		



REGISTRUL CADASTRAL AL IMOBILELOR

ANEXA Nr. 2

UAT Ciomeghiu
Zonă cooperativizată (Co)

Sector cadastral nr.76

1. DESCRIEREA IMOBILULUI																
DATE TEREN											DATE CONSTRUCȚII					
Identificator teren	Adresă imobil	Număr cadastral	Nr. CF	Suprafața măsurată	Intravilan / extra.(I/E)	Nr. top.	Nr. tarla	Nr. parcelă	Categorie folosință	Suprafață parcelă	Identificator construcție	Cod grupă destinație	Suprafața construită	Nr. niveluri	Nr. CF	Constr. cu acte (DA/NU)
76004	Intravilan, Loc. Ciomeghiu, Nr.68, UAT. Ciomeghiu, Jud. Bihor; (Tarla: -, Parcela: -)	17	52620	2678	I				CC	1410	1	CL	170	2		DA
					I			A	1268							

2. PROPRIETATEA / POSESIA													
Titularul dreptului / posesiei			Proprietar=1 / Posesor=0	Data nașterii / CUI	Domiciliu / Sediu	Cota parte	Identificator entitate asociată	Cotă parte teren UI	Mod de dobândire	Act juridic			Obs. privitoare la proprietar
Nume / Denumire	Inițiala tatălui	Prenume								Tip act	Nr. act / data	Emitent	
BUZ		ELENA FLOARE	1		Jud. Neidentificat	1/2	76004		Convenție	act notarial	2749, Contract De Vanzare-Cumparare / 13.11.2000	NP Gondosch Betty	Lipsa CNP
BUZ		ELENA-FLOARE	1	17.04.1965	Loc. Ciomeghiu, Nr.68, UAT. Ciomeghiu, Jud. Bihor	1/2	76004		Succesiune	act notarial	157, Certificat suplimentar de mostenitor / 10.12.2021	Boeriu Dan Liviu	1/4 p
BUZ		GEORGE	1	20.01.1996	Loc. Ciomeghiu, Nr.68, UAT. Ciomeghiu, Jud. Bihor								1/4 p
BUZ		TEODORA	1	12.10.1998	Loc. Ciomeghiu, Nr.68, UAT. Ciomeghiu, Jud. Bihor								1/4 p
BUZ		ADRIAN-TEODOR	1	16.09.2009	Loc. Arad, Str. Vișinului, Nr.46, Ap.1, UAT. Arad, Jud. Arad								1/4 p
BUZ		GEORGE	1	20.01.1996	Jud. Neidentificat	1/1	C1		Construire	act administrativ	1889, Adeverință de construcții / 24.03.2023	Primăria Comunei Ciomeghiu	
BUZ		TEODORA	1	12.10.1998	Jud. Neidentificat								
BUZ		ADRIAN-TEODOR	1	16.09.2009	Jud. Neidentificat								
BUZ		ELENA-FLOARE	1	17.04.1965	Jud. Neidentificat								

3. SARCINI / DEZMEMBRĂMINTE												
Titular			Data nașterii / CUI	Domiciliu / Sediu	Tipul sarcinii sau al dezmembrămintelor dreptului de proprietate	Cota parte	Identificator entitate asociată	Act juridic			Valoare ipotecă	Tip monedă
Nume / Denumire	Inițiala tatălui	Prenume						Tip act	Nr. act / data	Emitent		
-	-	-	-	-	-	-	-	-	-	-	-	-

4. NOTĂRI, PROCESE, INTERDICȚII				
Tipul notării	Tip act	Nr. act / data	Emitent	Identificator entitate asociată
-	-	-	-	-

5. OBSERVAȚII

Imobil împrejmuit/ neîmprejmuit	Imobil contestat/ necontestat	Alte observații
Împrejmuit		Imobil amplasat și pe nr. topo 452/2, 523. Nr. topo 523 - nedezmembrat pe plan



REGISTRUL CADASTRAL AL IMOBILELOR

ANEXA Nr. 2

UAT Ciomeghiu
Zonă cooperativizată (Co)

Sector cadastral nr.76

1. DESCRIEREA IMOBILULUI																
DATE TEREN											DATE CONSTRUCȚII					
Identificator teren	Adresă imobil	Număr cadastral	Nr. CF	Suprafața măsurată	Intravilan / extra.(I/E)	Nr. top.	Nr. tarla	Nr. parcelă	Categorie folosință	Suprafață parcelă	Identificator construcție	Cod grupă destinație	Suprafața construită	Nr. niveluri	Nr. CF	Constr. cu acte (DA/NU)
76005	Intravilan, Loc. Ciomeghiu, Nr.69, UAT. Ciomeghiu, Jud. Bihor; (Tarla: -, Parcela: -)	16	55540	4496	I	452/2,453			A	4496						

2. PROPRIETATEA / POSESIA													
Titularul dreptului / posesiei			Proprietar=1 / Posesor=0	Data nașterii / CUI	Domiciliu / Sediul	Cota parte	Identificator entitate asociată	Cotă parte teren UI	Mod de dobândire	Act juridic			Obs. privitoare la proprietar
Nume / Denumire	Inițiala tatălui	Prenume								Tip act	Nr. act / data	Emitent	
HOLLOCKER		GUNTHER	1		Jud. Neidentificat	1755/4979	76005		Convenție	act notarial	237, Contract de vânzare-cumpărare / 03.02.2022	NP Szasz Denes Albert	Lipsa CNP, si sotia
HOLLOCKER-SIPOS		ANDREA	1		Jud. Neidentificat								Lipsa CNP, bun comun
HOLLOCKER		GUNTHER	1		Jud. Neidentificat	3224/4979	76005		Convenție	act notarial	237, Contract de vânzare-cumpărare / 03.02.2022	NP Szasz Denes Albert	Lipsa CNP, si sotia
HOLLOCKER-SIPOS		ANDREA	1		Jud. Neidentificat								Lipsa CNP

3. SARCINI / DEZMEMBRĂMINTE												
Titular			Data nașterii / CUI	Domiciliu / Sediul	Tipul sarcinii sau al dezmembrămintelor dreptului de proprietate	Cota parte	Identificator entitate asociată	Act juridic			Valoare ipotecă	Tip monedă
Nume / Denumire	Inițiala tatălui	Prenume						Tip act	Nr. act / data	Emitent		
-	-	-	-	-	-	-	-	-	-	-	-	-

4. NOTĂRI, PROCESE, INTERDICȚII				
Tipul notării	Tip act	Nr. act/ data	Emitent	Identificator entitate asociată
-	-	-	-	-

5. OBSERVAȚII		
Imobil împrejmuit/ neîmprejmuit	Imobil contestat/ necontestat	Alte observații
Neîmprejmuit		Și CFE 51947. Construcția din CFE 51947 - autodemolată. Imobil amplasat și pe nr. topo 87, 88



REGISTRUL CADASTRAL AL IMOBILELOR

ANEXA Nr. 2

UAT Ciomeghiu
Zonă cooperativizată (Co)

Sector cadastral nr.76

1. DESCRIEREA IMOBILULUI																
DATE TEREN											DATE CONSTRUCȚII					
Identificator teren	Adresă imobil	Număr cadastral	Nr. CF	Suprafața măsurată	Intravilan / extra.(I/E)	Nr. top.	Nr. tarla	Nr. parcelă	Categorie folosință	Suprafață parcelă	Identificator construcție	Cod grupă destinație	Suprafața construită	Nr. niveluri	Nr. CF	Constr. cu acte (DA/NU)
76006	Intravilan, Loc. Ciomeghiu, Nr.70, UAT. Ciomeghiu, Jud. Bihor; (Tarla: -, Parcela: -)	724	50650	2217	I				CC	590	1	CL	136	1	50650-C1	DA
					I				A	1627						

2. PROPRIETATEA / POSESIA															
Titularul dreptului / posesiei			Proprietar=1 / Posesor=0	Data nașterii / CUI	Domiciliu / Sediul	Cota parte	Identificator entitate asociată	Cotă parte teren UI	Mod de dobândire	Act juridic			Obs. privitoare la proprietar		
Nume / Denumire	Inițiala tatălui	Prenume								Tip act	Nr. act / data	Emitent			
SIPOS		LAURA JOANNA	1		Jud. Neidentificat	1/1	76006, C1		Convenție	act notarial	1553, CVC cu stipulație / 23.09.2021	Szasz Denes Albert	Lipsa CNP, 1/2 p, bun propriu		
LEONHARDT		CHRISTIAN DAVID	1		Jud. Neidentificat								Lipsa CNP, 1/2 p, bun propriu		

3. SARCINI / DEZMEMBRĂMINTE													
Titular			Data nașterii / CUI	Domiciliu / Sediul	Tipul sarcinii sau al dezmembrămintelor dreptului de proprietate	Cota parte	Identificator entitate asociată	Act juridic			Valoare ipotecă	Tip monedă	
Nume / Denumire	Inițiala tatălui	Prenume						Tip act	Nr. act / data	Emitent			
-	-	-	-	-	-	-	-	-	-	-	-	-	-

4. NOTĂRI, PROCESE, INTERDICȚII				
Tipul notării	Tip act	Nr. act/ data	Emitent	Identificator entitate asociată
-	-	-	-	-

5. OBSERVAȚII		
Imobil împrejmuit/ neîmprejmuit	Imobil contestat/ necontestat	Alte observații
Neîmprejmuit		Imobil amplasat și pe nr. topo 86, 85, 452. Nr. topo 452, nedezmembrat pe plan



REGISTRUL CADASTRAL AL IMOBILELOR

ANEXA Nr. 2

UAT Ciomeghiu
Zonă cooperativizată (Co)

Sector cadastral nr.76

1. DESCRIEREA IMOBILULUI																
DATE TEREN											DATE CONSTRUCȚII					
Identificator teren	Adresă imobil	Număr cadastral	Nr. CF	Suprafața măsurată	Intravilan / extra.(I/E)	Nr. top.	Nr. tarla	Nr. parcelă	Categorie folosință	Suprafață parcelă	Identificator construcție	Cod grupă destinație	Suprafața construită	Nr. niveluri	Nr. CF	Constr. cu acte (DA/NU)
76007	Intravilan, Loc. Ciomeghiu, Nr.71, UAT. Ciomeghiu, Jud. Bihor; (Tarla: -, Parcela: -)		53145	2776	I	85, 86			CC	1265	2	CL	154	1	53145-C2	DA
					I	85, 86			A	380	3	CA	34	1	53145-C3	DA
					I	85, 86			L	1131						

2. PROPRIETATEA / POSESIA													
Titularul dreptului / posesiei			Proprietar=1 / Posesor=0	Data nașterii / CUI	Domiciliu / Sediu	Cota parte	Identificator entitate asociată	Cotă parte teren UI	Mod de dobândire	Act juridic			Obs. privitoare la proprietar
Nume / Denumire	Inițiala tatălui	Prenume								Tip act	Nr. act / data	Emitent	
SIPOS		ALEXANDER	1		Jud. Neidentificat	1/1	76007		Convenție	act administrativ	24401, Documentatie cadastrala / 27.11.2014	OCPI Bihor	Lipsa CNP
SIPOS		ALEXANDER	1		Jud. Neidentificat	1/1	C2, C3		Construire	act administrativ	3, Autorizatie de construire / 30.07.2013	Comuna Ciomeghiu	Lipsa CNP

3. SARCINI / DEZMEMBRĂMINTE												
Titular			Data nașterii / CUI	Domiciliu / Sediu	Tipul sarcinii sau al dezmembrămintelor dreptului de proprietate	Cota parte	Identificator entitate asociată	Act juridic			Valoare ipotecă	Tip monedă
Nume / Denumire	Inițiala tatălui	Prenume						Tip act	Nr. act / data	Emitent		
-	-	-	-	-	-	-	-	-	-	-	-	-

4. NOTĂRI, PROCESE, INTERDICȚII				
Tipul notării	Tip act	Nr. act/ data	Emitent	Identificator entitate asociată
-	-	-	-	-

5. OBSERVAȚII		
Imobil împrejmuit/ neîmprejmuit	Imobil contestat/ necontestat	Alte observații
Neîmprejmuit		



REGISTRUL CADASTRAL AL IMOBILELOR

ANEXA Nr. 2

UAT Ciumeghiu
Zonă cooperativizată (Co)

Sector cadastral nr.76

1. DESCRIEREA IMOBILULUI																
DATE TEREN										DATE CONSTRUCȚII						
Identificator teren	Adresă imobil	Număr cadastral	Nr. CF	Suprafața măsurată	Intravilan / extra.(I/E)	Nr. top.	Nr. tarla	Nr. parcelă	Categorie folosință	Suprafață parcelă	Identificator construcție	Cod grupă destinație	Suprafața construită	Nr. niveluri	Nr. CF	Constr. cu acte (DA/NU)
76008	Intravilan, Loc. Ciumeghiu, Nr.72, UAT. Ciumeghiu, Jud. Bihor; (Tarla: -, Parcela: -)		54517	2091	I	83,84			CC	735	1	CL	96	1	54517-C1	DA
					I	83,84			A	1356	2	CA	70	1		DA

2. PROPRIETATEA / POSESIA													
Titularul dreptului / posesiei			Proprietar=1 / Posesor=0	Data nașterii / CUI	Domiciliu / Sediul	Cota parte	Identificator entitate asociată	Cotă parte teren UI	Mod de dobândire	Act juridic			Obs. privitoare la proprietar
Nume / Denumire	Inițiala tatălui	Prenume								Tip act	Nr. act / data	Emitent	
CHIȘE		MARIOARA	1	28.06.1953	Loc. Salonta, Piata. UNIRII, Nr.40, Bl.Z1, Sc.A, Ap.1, UAT. Salonta, Jud. Bihor	1/1	76008, C1		Sucesiune	act notarial	33, Certificat de mostenitor / 29.03.2018	NP Dehelean Renata	fiica
CHIȘE		MĂRIOARA	1		Jud. Neidentificat	1/1	C2		Construire	act administrativ	1889, Adeverință de construcții / 24.03.2023	Primăria Comunei Ciumeghiu	Lipsa CNP

3. SARCINI / DEZMEMBRĂMINTE													
Titular			Data nașterii / CUI	Domiciliu / Sediul	Tipul sarcinii sau al dezmembrămintelor dreptului de proprietate	Cota parte	Identificator entitate asociată	Act juridic			Valoare ipotecă	Tip monedă	
Nume / Denumire	Inițiala tatălui	Prenume						Tip act	Nr. act / data	Emitent			
-	-	-	-	-	-	-	-	-	-	-	-	-	-

4. NOTĂRI, PROCESE, INTERDICȚII				
Tipul notării	Tip act	Nr. act/ data	Emitent	Identificator entitate asociată
-	-	-	-	-

5. OBSERVAȚII		
Imobil împrejmuit/ neîmprejmuit	Imobil contestat/ necontestat	Alte observații
Neîmprejmuit		



REGISTRUL CADASTRAL AL IMOBILELOR

ANEXA Nr. 2

UAT Ciomeghiu
Zonă cooperativizată (Co)

Sector cadastral nr. 76

1. DESCRIEREA IMOBILULUI																
DATE TEREN											DATE CONSTRUCȚII					
Identificator teren	Adresă imobil	Număr cadastral	Nr. CF	Suprafața măsurată	Intravilan / extra.(I/E)	Nr. top.	Nr. tarla	Nr. parcelă	Categorie folosință	Suprafață parcelă	Identificator construcție	Cod grupă destinație	Suprafața construită	Nr. niveluri	Nr. CF	Constr. cu acte (DA/NU)
76009	Intravilan, Loc. Ciomeghiu, Nr.73, UAT. Ciomeghiu, Jud. Bihor; (Tarla: -, Parcela: -)		56595	1800	I	81,82			CC	830	1	CL	193	1	56595-C1	DA
					I	81,82			A	970	2	CA	13	1	56595-C2	DA
											3	CA	18	1	56595-C3	DA
											4	CA	6	1	56595-C4	DA

2. PROPRIETATEA / POSESIA													
Titularul dreptului / posesiei			Proprietar=1 / Posesor=0	Data nașterii / CUI	Domiciliu / Sediu	Cota parte	Identificator entitate asociată	Cotă parte teren UI	Mod de dobândire	Act juridic			Obs. privitoare la proprietar
Nume / Denumire	Inițiala tatălui	Prenume								Tip act	Nr. act / data	Emitent	
MISAROS		IOSIF	1		Jud. Neidentificat	1726/1800	76009		Reconstituire	act administrativ	3412, Titlu de proprietate / 10.04.2006	CJFF BIHOR	Lipsa CNP
MISAROS		IOSIF	1		Jud. Neidentificat	1/1	C1		Convenție	act administrativ	56561, cf Ciomeghiu / 30.08.2021	BCPI Salonta	Lipsa CNP, si sotia
MISAROS		IRINA	1	Jud. Neidentificat	Lipsa CNP								
MISAROS		IRINA	1		Jud. Neidentificat	1/1	C2, C3, C4		Lege	act administrativ	6031 / 06.10.2021	Comuna Ciomeghiu	Lipsa CNP
MISAROȘ		LUCIA	0	06.02.1970	Jud. Neidentificat	74/1800	76009		Constituire	act administrativ	1888, Adeverință de posesie / 24.03.2023	Primăria Comunei Ciomeghiu	

3. SARCINI / DEZMEMBRĂMINTE													
Titular			Data nașterii / CUI	Domiciliu / Sediu	Tipul sarcinii sau al dezmembrămintelor dreptului de proprietate	Cota parte	Identificator entitate asociată	Act juridic			Valoare ipotecă	Tip monedă	
Nume / Denumire	Inițiala tatălui	Prenume						Tip act	Nr. act / data	Emitent			
-	-	-	-	-	-	-	-	-	-	-	-	-	-

4. NOTĂRI, PROCESE, INTERDICȚII				
Tipul notării	Tip act	Nr. act / data	Emitent	Identificator entitate asociată
Se notează posesia faptică asupra cotei de proprietate înscrisă sub B.1 - MISAROȘ LUCIA	act administrativ	1888, Adeverință de posesie / 24.03.2023	Primăria Comunei Ciomeghiu	76009

5. OBSERVAȚII		
Imobil împrejmuit / neîmprejmuit	Imobil contestat / necontestat	Alte observații
Neîmprejmuit		



REGISTRUL CADASTRAL AL IMOBILELOR

ANEXA Nr. 2

UAT Ciomeghiu
Zonă cooperativizată (Co)

Sector cadastral nr.76

1. DESCRIEREA IMOBILULUI																
DATE TEREN											DATE CONSTRUCȚII					
Identificator teren	Adresă imobil	Număr cadastral	Nr. CF	Suprafața măsurată	Intravilan / extra.(I/E)	Nr. top.	Nr. tarla	Nr. parcelă	Categorie folosință	Suprafață parcelă	Identificator construcție	Cod grupă destinație	Suprafața construită	Nr. niveluri	Nr. CF	Constr. cu acte (DA/NU)
76010	Intravilan, Loc. Ciomeghiu, Nr.74, UAT Ciomeghiu, Jud. Bihor; (Tarla: -, Parcela: -)		438 Ciomeghiu	1617	I	79/2, 80/2			CC	810	1	CL	88	1		DA
					I	79/2, 80/2		A	807	2	CA	32	1		NU	
									3	CA	41	1		NU		

2. PROPRIETATEA / POSESIA															
Titularul dreptului / posesiei			Proprietar=1 / Posesor=0	Data nașterii / CUI	Domiciliu / Sediu	Cota parte	Identificator entitate asociată	Cotă parte teren UI	Mod de dobândire	Act juridic			Obs. privitoare la proprietar		
Nume / Denumire	Inițiala tatălui	Prenume								Tip act	Nr. act / data	Emitent			
STATUL ROMÂN			1	99999999999999	Jud. Neidentificat	730/1617	76010		Convenție	act notarial	7294, Contract de vânzare-cumpărare / 28.10.1976	Notariatul de stat județean Bihor			
URDEA		TEODOR	1		Jud. Neidentificat	1/1	C1		Convenție	act notarial	7294, Contract de vânzare-cumpărare / 28.10.1976	Notariatul de stat județean Bihor	Lipsa CNP, și soția		
URDEA		FLOARE	1		Jud. Neidentificat									Lipsa CNP	
NEIDENTIFICAT		NEIDENTIFICAT	0		Jud. Neidentificat	887/1617	76010		Constituire	act normativ	7 / 13.03.1996	Parlamentul României	Proprietar neidentificat.		

3. SARCINI / DEZMEMBRĂMINTE												
Titular			Data nașterii / CUI	Domiciliu / Sediu	Tipul sarcinii sau al dezmembrămintelor dreptului de proprietate	Cota parte	Identificator entitate asociată	Act juridic			Valoare ipotecă	Tip monedă
Nume / Denumire	Inițiala tatălui	Prenume						Tip act	Nr. act / data	Emitent		
-	-	-	-	-	-	-	-	-	-	-	-	-

4. NOTĂRI, PROCESE, INTERDICȚII															
Tipul notării							Tip act	Nr. act/ data	Emitent	Identificator entitate asociată					
Se noteaza mentiunea proprietar neidentificat							act normativ	7 / 13.03.1996	Parlamentul României	76010					

5. OBSERVAȚII															
Imobil împrejmuit/ neîmprejmuit				Imobil contestat/ necontestat				Alte observații							
Împrejmuit								Imobil amplasat și pe nr. topo 523. Nr. topo 523 nu este dezmembrat pe plan							



REGISTRUL CADASTRAL AL IMOBILELOR

ANEXA Nr. 2

UAT Ciumeghiu
Zonă cooperativizată (Co)

Sector cadastral nr.76

1. DESCRIEREA IMOBILULUI																
DATE TEREN										DATE CONSTRUCȚII						
Identificator teren	Adresă imobil	Număr cadastral	Nr. CF	Suprafața măsurată	Intravilan / extra.(I/E)	Nr. top.	Nr. tarla	Nr. parcelă	Categorie folosință	Suprafață parcelă	Identificator construcție	Cod grupă destinație	Suprafața construită	Nr. niveluri	Nr. CF	Constr. cu acte (DA/NU)
76011	Intravilan, Loc. Ciumeghiu, Nr.75, UAT. Ciumeghiu, Jud. Bihor; (Tarla: -, Parcela: -)		439 Ciumeghiu	1559	I	79/1, 80/1			CC	830	1	CL	115	1		DA
					I	79/1, 80/1			A	729	2	CA	69	1		DA
											3	CA	22	1		DA
											4	CA	39	1		DA

2. PROPRIETATEA / POSESIA													
Titularul dreptului / posesiei			Proprietar=1 / Posesor=0	Data nașterii / CUI	Domiciliu / Sediu	Cota parte	Identificator entitate asociată	Cotă parte teren UI	Mod de dobândire	Act juridic			Obs. privitoare la proprietar
Nume / Denumire	Inițiala tatălui	Prenume								Tip act	Nr. act / data	Emitent	
CREȚIU		ELENA	1		Jud. Neidentificat	1/1	C1		Convenție	act notarial	34818, Contract de vânzare-cumpărare / 02.11.1993	Notariatul de stat județean Bihor	Lipsa CNP, văduvă
CREȚIU		ELENA	1		Jud. Neidentificat	1/1	76011		Convenție	act notarial	34818, Contract de vânzare-cumpărare / 02.11.1993	Notariatul de stat județean Bihor	Lipsa CNP, văduvă
RAD		GAVRIL	1	24.01.1959	Jud. Neidentificat	1/1	C2, C3, C4		Construire	act administrativ	1889, Adeverință de construcții / 24.03.2023	Primăria Comunei Ciumeghiu	

3. SARCINI / DEZMEMBRĂMINTE												
Titular			Data nașterii / CUI	Domiciliu / Sediu	Tipul sarcinii sau al dezmembrămintelor dreptului de proprietate	Cota parte	Identificator entitate asociată	Act juridic			Valoare ipotecă	Tip monedă
Nume / Denumire	Inițiala tatălui	Prenume						Tip act	Nr. act / data	Emitent		
-	-	-	-	-	-	-	-	-	-	-	-	-

4. NOTĂRI, PROCESE, INTERDICȚII			
Tipul notării	Tip act	Nr. act / data	Identificator entitate asociată
Se notează posesia faptică în favoarea lui: - RAD GAVRIL	act administrativ	1888, Adeverință de posesie / 24.03.2023	Primăria Comunei Ciumeghiu 76011

5. OBSERVAȚII		
Imobil împrejmuit / neîmprejmuit	Imobil contestat / necontestat	Alte observații
Împrejmuit		Imobil amplasat și pe nr. topo 523. Nr. topo 523 - nedezmembrat pe plan



REGISTRUL CADASTRAL AL IMOBILELOR

ANEXA Nr. 2

UAT Ciomeghiu
Zonă cooperativizată (Co)

Sector cadastral nr.76

1. DESCRIEREA IMOBILULUI																
DATE TEREN											DATE CONSTRUCȚII					
Identificator teren	Adresă imobil	Număr cadastral	Nr. CF	Suprafața măsurată	Intravilan / extra.(I/E)	Nr. top.	Nr. tarla	Nr. parcelă	Categorie folosință	Suprafață parcelă	Identificator construcție	Cod grupă destinație	Suprafața construită	Nr. niveluri	Nr. CF	Constr. cu acte (DA/NU)
76012	Intravilan, Loc. Ciomeghiu, Nr.76, UAT. Ciomeghiu, Jud. Bihor; (Tarla: -, Parcela: -)	710	52808	1816	I	78/2.a.2.			CC	1816	1	CA	184	1		DA

2. PROPRIETATEA / POSESIA															
Titularul dreptului / posesiei			Proprietar=1 / Posesor=0	Data nașterii / CUI	Domiciliu / Sediul	Cota parte	Identificator entitate asociată	Cotă parte teren UI	Mod de dobândire	Act juridic			Obs. privitoare la proprietar		
Nume / Denumire	Inițiala tatălui	Prenume								Tip act	Nr. act / data	Emitent			
SUCIU		VIORREL	1	18.07.1996	Loc. Ciomeghiu, Nr.290, UAT. Ciomeghiu, Jud. Bihor	1/1	76012		Convenție	act notarial	191, Contract de vanzare-cumparare / 25.01.2022	NP Petris Aurel Florin			
SUCIU		VIORREL	1	18.07.1996	Jud. Neidentificat	1/1	C1		Construire	act administrativ	1889, Adeverință de construcții / 24.03.2023	Primăria Comunei Ciomeghiu			

3. SARCINI / DEZMEMBRĂMINTE															
Titular			Data nașterii / CUI	Domiciliu / Sediul	Tipul sarcinii sau al dezmembrămintelor dreptului de proprietate	Cota parte	Identificator entitate asociată	Act juridic			Valoare ipotecă	Tip monedă			
Nume / Denumire	Inițiala tatălui	Prenume						Tip act	Nr. act / data	Emitent					
-	-	-	-	-	-	-	-	-	-	-	-	-	-		

4. NOTĂRI, PROCESE, INTERDICȚII															
Tipul notării						Tip act	Nr. act/ data	Emitent	Identificator entitate asociată						
se noteaza patrimoniul de afectatiune asupra imobilului in favoarea:SUCIU V.VIORREL PERSOANA FIZICA AUTORIZATA						act notarial	191, Contract de vanzare-cumparare / 25.01.2022	NP Petris Aurel Florin	76012						

5. OBSERVAȚII															
Imobil împrejmuit/ neîmprejmuit				Imobil contestat/ necontestat				Alte observații							
Neîmprejmuit															



REGISTRUL CADASTRAL AL IMOBILELOR

ANEXA Nr. 2

UAT Ciumeghiu
Zonă cooperativizată (Co)


Sector cadastral nr.76

1. DESCRIEREA IMOBILULUI																
DATE TEREN											DATE CONSTRUCȚII					
Identificator teren	Adresă imobil	Număr cadastral	Nr. CF	Suprafața măsurată	Intravilan / extra.(I/E)	Nr. top.	Nr. tarla	Nr. parcelă	Categorie folosință	Suprafață parcelă	Identificator construcție	Cod grupă destinație	Suprafața construită	Nr. niveluri	Nr. CF	Constr. cu acte (DA/NU)
76013	Intravilan, Loc. Ciumeghiu, UAT. Ciumeghiu, Jud. Bihor; (Tarla: -, Parcela: -)		56437	1804	I	77/2.b, 78/2. a.1.b			CC	1804	1	CL	107	1	56437-C1	DA
									2	CAS	22	1	56437-C2	DA		
									3	CA	41	1		DA		
									4	CA	128	1		DA		

2. PROPRIETATEA / POSESIA													
Titularul dreptului / posesiei			Proprietar=1 / Posesor=0	Data nașterii / CUI	Domiciliu / Sediul	Cota parte	Identificator entitate asociată	Cotă parte teren UI	Mod de dobândire	Act juridic			Obs. privitoare la proprietar
Nume / Denumire	Inițiala tatălui	Prenume								Tip act	Nr. act / data	Emitent	
STATUL ROMÂN			1	999999999999999	Loc. Bucuresti Sectorul 1, UAT. București Sectorul 1, Jud. Municipiul București	125/899	76013		Constituire	act notarial	1980, Contract De Vanzare-Cumparare / 18.03.1981	Notariat de Stat Bihor	
SUCIU		VIOREL	1	18.07.1996	Loc. Ciumeghiu, Nr.290, UAT. Ciumeghiu, Jud. Bihor	1548/1798	76013		Convenție	act notarial	191, Contract de vanzare-cumparare / 25.01.2022	NP Petris Aurel Florin	
SUCIU		VIOREL	1	18.07.1996	Loc. Ciumeghiu, Nr.290, UAT. Ciumeghiu, Jud. Bihor	1/1	C1, C2		Convenție	act notarial	191, Contract de vanzare-cumparare / 25.01.2022	NP Petris Aurel Florin	
SUCIU		VIOREL	1	18.07.1996	Jud. Neidentificat	1/1	C3, C4		Construire	act administrativ	1889, Adeverință de construcții / 24.03.2023	Primăria Comunei Ciumeghiu	

3. SARCINI / DEZMEMBRĂMINTE													
Titular			Data nașterii / CUI	Domiciliu / Sediul	Tipul sarcinii sau al dezmembrămintelor dreptului de proprietate	Cota parte	Identificator entitate asociată	Act juridic			Valoare ipotecă	Tip monedă	
Nume / Denumire	Inițiala tatălui	Prenume						Tip act	Nr. act / data	Emitent			
SUCIU		VIOREL	18.07.1996	Loc. Ciumeghiu, Nr.290, UAT. Ciumeghiu, Jud. Bihor	Folosință	250/1798	76013	act notarial	191, Contract de vanzare-cumparare / 25.01.2022	NP Petris Aurel Florin			

4. NOTĂRI, PROCESE, INTERDICȚII				
Tipul notării	Tip act	Nr. act / data	Emitent	Identificator entitate asociată
se noteaza patrimoniul de afectatiune asupra imobilului in favoarea:SUCIU V.VIOREL PERSOANA FIZICA AUTORIZATA	act notarial	191, Contract de vanzare-cumparare / 25.01.2022	NP Petris Aurel Florin	76013, C1, C2



5. OBSERVAȚII

Imobil împrejmuit/ neîmprejmuit	Imobil contestat/ necontestat	Alte observații
Neîmprejmuit		



REGISTRUL CADASTRAL AL IMOBILELOR

ANEXA Nr. 2

UAT Ciumeghiu
Zonă cooperativizată (Co)

Sector cadastral nr. 76

1. DESCRIEREA IMOBILULUI																
DATE TEREN											DATE CONSTRUCȚII					
Identificator teren	Adresă imobil	Număr cadastral	Nr. CF	Suprafața măsurată	Intravilan / extra.(I/E)	Nr. top.	Nr. tarla	Nr. parcelă	Categorie folosință	Suprafață parcelă	Identificator construcție	Cod grupă destinație	Suprafața construită	Nr. niveluri	Nr. CF	Constr. cu acte (DA/NU)
76014	Intravilan, Loc. Ciumeghiu, UAT. Ciumeghiu, Jud. Bihor; (Tarla: -, Parcela: -)	390	52676	794	I	78/2/a.1.a, 77/2/a.3			CC	794	1	CA	58	1		DA
									2	CA	66	1		DA		
									3	CA	47	1		DA		
									4	CA	145	1		DA		

2. PROPRIETATEA / POSESIA													
Titularul dreptului / posesiei			Proprietar=1 / Posesor=0	Data nașterii / CUI	Domiciliu / Sediul	Cota parte	Identificator entitate asociată	Cotă parte teren UI	Mod de dobândire	Act juridic			Obs. privitoare la proprietar
Nume / Denumire	Inițiala tatălui	Prenume								Tip act	Nr. act / data	Emitent	
SUCIU		VIORREL	1	18.07.1996	Loc. Ciumeghiu, Nr.290, UAT. Ciumeghiu, Jud. Bihor	1/1	76014		Convenție	act notarial	191, Contract de vânzare-cumpărare / 25.01.2022	NP Petris Aurel Florin	
SUCIU		VIORREL	1	18.07.1996	Jud. Neidentificat	1/1	C1, C2, C3, C4		Construire	act administrativ	1889, Adeverință de construcții / 24.03.2023	Primăria Comunei Ciumeghiu	

3. SARCINI / DEZMEMBRĂMINTE												
Titular			Data nașterii / CUI	Domiciliu / Sediul	Tipul sarcinii sau al dezmembrămintelor dreptului de proprietate	Cota parte	Identificator entitate asociată	Act juridic			Valoare ipotecă	Tip monedă
Nume / Denumire	Inițiala tatălui	Prenume						Tip act	Nr. act / data	Emitent		
-	-	-	-	-	-	-	-	-	-	-	-	-

4. NOTĂRI, PROCESE, INTERDICȚII				
Tipul notării	Tip act	Nr. act/ data	Emitent	Identificator entitate asociată
se noteaza patrimoniul de afectatiune asupra imobilului in favoarea:SUCIU V.VIORREL PERSOANA FIZICA AUTORIZATA	act notarial	191, Contract de vânzare-cumpărare / 25.01.2022	NP Petris Aurel Florin	76014

5. OBSERVAȚII		
Imobil împrejmuit/ neîmprejmuit	Imobil contestat/ necontestat	Alte observații
Împrejmuit		



REGISTRUL CADASTRAL AL IMOBILELOR

ANEXA Nr. 2

UAT Ciumeghiu
Zonă cooperativizată (Co)

Sector cadastral nr.76

1. DESCRIEREA IMOBILULUI																
DATE TEREN											DATE CONSTRUCȚII					
Identificator teren	Adresă imobil	Număr cadastral	Nr. CF	Suprafața măsurată	Intravilan / extra.(I/E)	Nr. top.	Nr. tarla	Nr. parcelă	Categorie folosință	Suprafață parcelă	Identificator construcție	Cod grupă destinație	Suprafața construită	Nr. niveluri	Nr. CF	Constr. cu acte (DA/NU)
76015	Intravilan, Loc. Ciumeghiu, Nr.79, UAT. Ciumeghiu, Jud. Bihor; (Tarla: -, Parcela: -)		638, 920 Ciumeghiu	2707	I	78/2.a.1.a, 77/2.a/3, 77/2.a.2			CC	910	1	CL	131	1		DA
					I	78/2.a.1.a, 77/2.a/3, 77/2.a.2			A	1797	2	CL	71	1		DA
											3	CA	40	1		DA

2. PROPRIETATEA / POSESIA															
Titularul dreptului / posesiei			Proprietar=1 / Posesor=0	Data nașterii / CUI	Domiciliu / Sediul	Cota parte	Identificator entitate asociată	Cotă parte teren UI	Mod de dobândire	Act juridic			Obs. privitoare la proprietar		
Nume / Denumire	Inițiala tatălui	Prenume								Tip act	Nr. act / data	Emitent			
STATUL ROMÂN			1	999999999999999	Loc. Bucuresti Sectorul 1, UAT. București Sectorul 1, Jud. Municipiul București	250/2707	76015		Convenție	act notarial	10203, Contract de vânzare-cumpărare / 19.12.1977	Notariatul de stat județean Bihor			
BONCHIȘ		FLOARE	1		Jud. Neidentificat	899/2707	76015		Convenție	act notarial	1487, Contract de vânzare-cumpărare / 16.08.2001	BNP Szasz Denes Albert	Lipsa CNP, văduvă		
BONCHIȘ		AUREL FLORIN	1		Jud. Neidentificat	1/2	C1		Succesiune	act notarial	03, Certificat de moștenitor / 11.01.2006	BNP Giurgincă Ion	Lipsa CNP, fiu, 1/1 parte		
BONCHIS		AUREL FLORIN	1		Jud. Neidentificat	1/2	C1		Convenție	act notarial	29, Contract de donație / 11.01.2006	BNP Giurgincă Ion	Lipsa CNP, și soția		
BONCHIS		MARIA	1		Jud. Neidentificat								Lipsa CNP		
BONCHIȘ		AUREL FLORIN	0	08.05.1971	Jud. Neidentificat	1558/2707	76015		Constituire	act administrativ	1888, Adeverință de posesie / 24.03.2023	Primăria Comunei Ciumeghiu			
BONCHIȘ		AUREL FLORIN	1	08.05.1971	Jud. Neidentificat	1/1	C2, C3		Construire	act administrativ	1889, Adeverință de construcție / 24.03.2023	Primăria Comunei Ciumeghiu			
BONCHIȘ		MARIA	1		Jud. Neidentificat								Lipsa CNP		

3. SARCINI / DEZMEMBRĂMINTE															
Titular			Data nașterii / CUI	Domiciliu / Sediul	Tipul sarcinii sau al dezmembrămintelor dreptului de proprietate	Cota parte	Identificator entitate asociată	Act juridic			Valoare ipotecă	Tip monedă			
Nume / Denumire	Inițiala tatălui	Prenume						Tip act	Nr. act / data	Emitent					
BONCHIS		FLOARE		Jud. Neidentificat	Uzufruct viager	1/2	C1	act notarial	29, Contract de donație / 11.01.2006	BNP Giurgincă Ion					

4. NOTĂRI, PROCESE, INTERDICȚII

Tipul notării	Tip act	Nr. act/ data	Emitent	Identificator entitate asociată
-	-	-	-	-

5. OBSERVAȚII

Imobil împrejmuit/ neîmprejmuit	Imobil contestat/ necontestat	Alte observații
Împrejmuit		



REGISTRUL CADASTRAL AL IMOBILELOR

ANEXA Nr. 2

UAT Ciumeghiu
Zonă cooperativizată (Co)

Sector cadastral nr.76

1. DESCRIEREA IMOBILULUI																
DATE TEREN											DATE CONSTRUCȚII					
Identificator teren	Adresă imobil	Număr cadastral	Nr. CF	Suprafața măsurată	Intravilan / extra.(I/E)	Nr. top.	Nr. tarla	Nr. parcelă	Categorie folosință	Suprafață parcelă	Identificator construcție	Cod grupă destinație	Suprafața construită	Nr. niveluri	Nr. CF	Constr. cu acte (DA/NU)
76016	Intravilan, Loc. Ciumeghiu, UAT. Ciumeghiu, Jud. Bihor; (Tarla: -, Parcela: -)		50224	871	I	77/10			CC	309	1	CL	67	2	50224-C1	DA
					I	77/10			L	562						

2. PROPRIETATEA / POSESIA													
Titularul dreptului / posesiei			Proprietar=1 / Posesor=0	Data nașterii / CUI	Domiciliu / Sediu	Cota parte	Identificator entitate asociată	Cotă parte teren UI	Mod de dobândire	Act juridic			Obs. privitoare la proprietar
Nume / Denumire	Inițiala tatălui	Prenume								Tip act	Nr. act / data	Emitent	
COTOBAN		NICOLAE MARIAN	1	21.07.1982	Jud. Neidentificat	1/1	76016, C1		Convenție	act notarial	942, Contract de vânzare-cumpărare / 24.08.2009	BNP Giurginca Ion	necasad.

3. SARCINI / DEZMEMBRĂMINTE													
Titular			Data nașterii / CUI	Domiciliu / Sediu	Tipul sarcinii sau al dezmembrămintelor dreptului de proprietate	Cota parte	Identificator entitate asociată	Act juridic			Valoare ipotecă	Tip monedă	
Nume / Denumire	Inițiala tatălui	Prenume						Tip act	Nr. act / data	Emitent			
-	-	-	-	-	-	-	-	-	-	-	-	-	-

4. NOTĂRI, PROCESE, INTERDICȚII				
Tipul notării	Tip act	Nr. act/ data	Emitent	Identificator entitate asociată
-	-	-	-	-

5. OBSERVAȚII		
Imobil împrejmuit/ neîmprejmuit	Imobil contestat/ necontestat	Alte observații
Împrejmuit		Imobil amplasat și pe nr. topo 77/11



REGISTRUL CADASTRAL AL IMOBILELOR

ANEXA Nr. 2

UAT Ciumeghiu
Zonă cooperativizată (Co)

Sector cadastral nr.76

1. DESCRIEREA IMOBILULUI																
DATE TEREN											DATE CONSTRUCȚII					
Identificator teren	Adresă imobil	Număr cadastral	Nr. CF	Suprafața măsurată	Intravilan / extra.(I/E)	Nr. top.	Nr. tarla	Nr. parcelă	Categorie folosință	Suprafață parcelă	Identificator construcție	Cod grupă destinație	Suprafața construită	Nr. niveluri	Nr. CF	Constr. cu acte (DA/NU)
76017	Intravilan, Loc. Ciumeghiu, Nr.80, UAT. Ciumeghiu, Jud. Bihor; (Tarla: -, Parcela: -)		1164, 1023 Ciumeghiu	1369	I	77/11, 77/5, 75			CC	476	1	CL	97	1		DA
					I	77/11, 77/5, 75		A	893							

2. PROPRIETATEA / POSESIA															
Titularul dreptului / posesiei			Proprietar=1 / Posesor=0	Data nașterii / CUI	Domiciliu / Sediu	Cota parte	Identificator entitate asociată	Cotă parte teren UI	Mod de dobândire	Act juridic			Obs. privitoare la proprietar		
Nume / Denumire	Inițiala tatălui	Prenume								Tip act	Nr. act / data	Emitent			
COȚOBAN		MARIA	0	26.08.1950	Jud. Neidentificat	1/1	76017		Constituire	act administrativ	1888, Adeverință de posesie / 24.03.2023	Primăria Comunei Ciumeghiu			
COȚOBAN		MARIA	1	26.08.1950	Jud. Neidentificat	1/1	C1		Construire	act administrativ	1889, Adeverință de construcții / 24.03.2023	Primăria Comunei Ciumeghiu			

3. SARCINI / DEZMEMBRĂMINTE															
Titular			Data nașterii / CUI	Domiciliu / Sediu	Tipul sarcinii sau al dezmembrămintelor dreptului de proprietate	Cota parte	Identificator entitate asociată	Act juridic			Valoare ipotecă	Tip monedă			
Nume / Denumire	Inițiala tatălui	Prenume						Tip act	Nr. act / data	Emitent					
-	-	-	-	-	-	-	-	-	-	-	-	-	-		

4. NOTĂRI, PROCESE, INTERDICȚII															
Tipul notării						Tip act		Nr. act / data		Emitent			Identificator entitate asociată		
-						-		-		-			-		

5. OBSERVAȚII															
Imobil împrejmuit/ neîmprejmuit				Imobil contestat/ necontestat				Alte observații							
Împrejmuit															



REGISTRUL CADASTRAL AL IMOBILELOR

ANEXA Nr. 2

UAT Ciumeghiu
Zonă cooperativizată (Co)

Sector cadastral nr.76


1. DESCRIEREA IMOBILULUI																
DATE TEREN											DATE CONSTRUCȚII					
Identificator teren	Adresă imobil	Număr cadastral	Nr. CF	Suprafața măsurată	Intravilan / extra.(I/E)	Nr. top.	Nr. tarla	Nr. parcelă	Categorie folosință	Suprafață parcelă	Identificator construcție	Cod grupă destinație	Suprafața construită	Nr. niveluri	Nr. CF	Constr. cu acte (DA/NU)
76018	Intravilan, Loc. Ciumeghiu, Nr.81, UAT. Ciumeghiu, Jud. Bihor; (Tarla: -, Parcela: -)		1023 Ciumeghiu	2723	I	75, 77/5			CC	1090	1	CL	88	1		DA
					I	75, 77/5			A	1633	2	CA	25	1		DA

2. PROPRIETATEA / POSESIA													
Titularul dreptului / posesiei			Proprietar=1 / Posesor=0	Data nașterii / CUI	Domiciliu / Sediu	Cota parte	Identificator entitate asociată	Cotă parte teren UI	Mod de dobândire	Act juridic			Obs. privitoare la proprietar
Nume / Denumire	Inițiala tatălui	Prenume								Tip act	Nr. act / data	Emitent	
POPA		AURELIA	1		Jud. Neidentificat	1/1	76018		Succesiune	act notarial	29, Certificat de mostenitor / 30.11.2007	BNP Giurginca Ion	Lipsa CNP, nepoată de fiică
POPA		AURELIA	1		Jud. Neidentificat	1/1	C1, C2		Construire	act administrativ	1889, Adeverință de construcții / 24.03.2023	Primăria Comunei Ciumeghiu	Lipsa CNP

3. SARCINI / DEZMEMBRĂMINTE												
Titular			Data nașterii / CUI	Domiciliu / Sediu	Tipul sarcinii sau al dezmembrămintelor dreptului de proprietate	Cota parte	Identificator entitate asociată	Act juridic			Valoare ipotecă	Tip monedă
Nume / Denumire	Inițiala tatălui	Prenume						Tip act	Nr. act / data	Emitent		
-	-	-	-	-	-	-	-	-	-	-	-	-

4. NOTĂRI, PROCESE, INTERDICȚII				
Tipul notării	Tip act	Nr. act/ data	Emitent	Identificator entitate asociată
-	-	-	-	-

5. OBSERVAȚII		
Imobil împrejmuit/ neîmprejmuit	Imobil contestat/ necontestat	Alte observații
Împrejmuit		Imobil amplasat și pe nr. topo 523, 77/9. Nr. topo 523 - heda2 membrat pe plan



REGISTRUL CADASTRAL AL IMOBILELOR

ANEXA Nr. 2

UAT Ciomeghiu
Zonă cooperativizată (Co)

Sector cadastral nr.76

1. DESCRIEREA IMOBILULUI																
DATE TEREN											DATE CONSTRUCȚII					
Identificator teren	Adresă imobil	Număr cadastral	Nr. CF	Suprafața măsurată	Intravilan / extra.(I/E)	Nr. top.	Nr. tarla	Nr. parcelă	Categorie folosință	Suprafață parcelă	Identificator construcție	Cod grupă destinație	Suprafața construită	Nr. niveluri	Nr. CF	Constr. cu acte (DA/NU)
76019	Intravilan, Loc. Ciomeghiu, Nr.82, UAT. Ciomeghiu, Jud. Bihor; (Tarla: -, Parcela: -)		51798	1622	I	77/9			CC	570	1	CL	186	1	51798-C1	DA
					I	77/9			A	1052						

2. PROPRIETATEA / POSESIA													
Titularul dreptului / posesiei			Proprietar=1 / Posesor=0	Data nașterii / CUI	Domiciliu / Sediu	Cota parte	Identificator entitate asociată	Cotă parte teren UI	Mod de dobândire	Act juridic			Obs. privitoare la proprietar
Nume / Denumire	Inițiala tatălui	Prenume								Tip act	Nr. act / data	Emitent	
CIORBA		LIVIU ALEXANDRU	1	11.06.1964	Jud: Neidentificat	3/32	C1		Succesiune	act notarial	70, CMS / 18.03.2014	Szasz Denes Albert	fiu - 1/2 parti
CIORBA		LIVIU ALEXANDRU	1	11.06.1964	Jud: Neidentificat	38/811	76019		Succesiune	act notarial	70, CMS / 18.03.2014	Szasz Denes Albert	fiu - 1/2 parti
ILIS		ANAMARIA LIVIA	1	23.09.1989	Jud: Neidentificat	5/8	C1		Convenție	act notarial	408, Contract de intretinere / 27.06.2014	BNP PURDEA MARIANA	si sotul
ILIȘ		MARIUS-BOGDAN	1	22.07.1985	Jud: Neidentificat								
ILIS		ANAMARIA LIVIA	1	23.09.1989	Jud: Neidentificat	250/811	76019		Convenție	act notarial	408, Contract de intretinere / 27.06.2014	BNP PURDEA MARIANA	si sotul
ILIȘ		MARIUS-BOGDAN	1	22.07.1985	Jud: Neidentificat								
ILIS		ANAMARIA LIVIA	1	23.09.1989	Jud: Neidentificat	3/16	C1		Convenție	act notarial	409, Contract de donatie / 27.06.2014	PURDEA MARIANA	si sotul
ILIȘ		MARIUS-BOGDAN	1	22.07.1985	Jud: Neidentificat								
ILIS		ANAMARIA LIVIA	1	23.09.1989	Jud: Neidentificat	75/811	76019		Convenție	act notarial	409, Contract de donatie / 27.06.2014	PURDEA MARIANA	si sotul
ILIȘ		MARIUS-BOGDAN	1	22.07.1985	Jud: Neidentificat								
ILIȘ		MARIUS-BOGDAN	1	22.07.1985	Jud: Neidentificat	411/811	76019		Convenție	act notarial	769, Contract de vânzare-cumpărare / 17.11.2014	PURDEA MARIANA	si sotia
ILIS		ANAMARIA LIVIA	1	23.09.1989	Jud: Neidentificat								
ILIS		ANAMARIA-LIVIA	1	23.09.1989	Loc. Oradea, Str. SOVATA, Nr.54, Bl.C5, Et.10, Ap.66, UAT. Oradea, Jud. Bihor	3/32	C1		Convenție	act notarial	844, CONTRACT DE DONATIE PURDEA Mariana / 27.12.2016	PURDEA MARIANA	si sotul ,
ILIȘ		MARIUS-BOGDAN	1	22.07.1985	Loc. Oradea, Str. PREDEAL, Nr.4, Bl. AN12, Ap.21, UAT. Oradea, Jud. Bihor								

2. PROPRIETATEA / POSESIA

Titularul dreptului / posesiei			Proprietar=1 / Posesor=0	Data nașterii / CUI	Domiciliu / Sediul	Cota parte	Identificator entitate asociată	Cotă parte teren UI	Mod de dobândire	Act juridic			Obs. privitoare la proprietar
Nume / Denumire	Inițiala tatălui	Prenume								Tip act	Nr. act / data	Emitent	
ILIS		ANAMARIA-LIVIA	1	23.09.1989	Loc. Oradea, Str. SOVATA, Nr.54, Bl.C5, Et.10, Ap.66, UAT. Oradea, Jud. Bihor	37/811	76019		Convenție	act notarial	844, CONTRACT DE DONATIE / 27.12.2016	Purdea Mariana	si sotul ,
ILIȘ		MARIUS-BOGDAN	1	22.07.1985	Loc. Oradea, Str. PREDEAL, Nr.4, Bl. AN12, Ap.21, UAT. Oradea, Jud. Bihor								

3. SARCINI / DEZMEMBRĂMINTE

Titular			Data nașterii / CUI	Domiciliu / Sediul	Tipul sarcinii sau al dezmembrămintelor dreptului de proprietate	Cota parte	Identificator entitate asociată	Act juridic			Valoare ipotecă	Tip monedă
Nume / Denumire	Inițiala tatălui	Prenume						Tip act	Nr. act / data	Emitent		
-	-	-	-	-	-	-	-	-	-	-	-	-

4. NOTĂRI, PROCESE, INTERDICȚII

Tipul notării	Tip act	Nr. act/ data	Emitent	Identificator entitate asociată
-	-	-	-	-

5. OBSERVAȚII

Imobil împrejmuit/ neîmprejmuit	Imobil contestat/ necontestat	Alte observații
Neîmprejmuit		Imobil amplasat și pe nr. topo 74/2, 77/8



REGISTRUL CADASTRAL AL IMOBILELOR

ANEXA Nr. 2

UAT Ciomeghiu
Zonă cooperativizată (Co)

Sector cadastral nr.76

1. DESCRIEREA IMOBILULUI																
DATE TEREN											DATE CONSTRUCȚII					
Identificator teren	Adresă imobil	Număr cadastral	Nr. CF	Suprafața măsurată	Intravilan / extra.(I/E)	Nr. top.	Nr. tarla	Nr. parcelă	Categorie folosință	Suprafață parcelă	Identificator construcție	Cod grupă destinație	Suprafața construită	Nr. niveluri	Nr. CF	Constr. cu acte (DA/NU)
76020	Intravilan, Loc. Ciomeghiu, UAT. Ciomeghiu, Jud. Bihor; (Tarla: -, Parcela: -)		55684	1676	I	74/2,77/8,74/1,77/7, 523			A	1676						

2. PROPRIETATEA / POSESIA													
Titularul dreptului / posesiei			Proprietar=1 / Posesor=0	Data nașterii / CUI	Domiciliu / Sediu	Cota parte	Identificator entitate asociată	Cotă parte teren UI	Mod de dobândire	Act juridic			Obs. privitoare la proprietar
Nume / Denumire	Inițiala tatălui	Prenume								Tip act	Nr. act / data	Emitent	
POPA		VIOREL	0	25.04.1964	Jud. Neidentificat	1/1	76020		Constituire	act administrativ	1888, Adeverință de posesie / 24.03.2023	Primăria Comunei Ciomeghiu	

3. SARCINI / DEZMEMBRĂMINTE													
Titular			Data nașterii / CUI	Domiciliu / Sediu	Tipul sarcinii sau al dezmembrămintelor dreptului de proprietate	Cota parte	Identificator entitate asociată	Act juridic			Valoare ipotecă	Tip monedă	
Nume / Denumire	Inițiala tatălui	Prenume						Tip act	Nr. act / data	Emitent			
-	-	-	-	-	-	-	-	-	-	-	-	-	-

4. NOTĂRI, PROCESE, INTERDICȚII				
Tipul notării	Tip act	Nr. act/ data	Emitent	Identificator entitate asociată
-	-	-	-	-

5. OBSERVAȚII		
Imobil împrejmuit/ neîmprejmuit	Imobil contestat/ necontestat	Alte observații
Împrejmuit		Parte din CFE 53526. Nr. topo 523 - nedezmembrat pe plan



REGISTRUL CADASTRAL AL IMOBILELOR

ANEXA Nr. 2

UAT Ciomeghiu
Zonă cooperativizată (Co)


Sector cadastral nr.76

1. DESCRIEREA IMOBILULUI																
DATE TEREN											DATE CONSTRUCȚII					
Identificator teren	Adresă imobil	Număr cadastral	Nr. CF	Suprafața măsurată	Intravilan / extra.(I/E)	Nr. top.	Nr. tarla	Nr. parcelă	Categorie folosință	Suprafață parcelă	Identificator construcție	Cod grupă destinație	Suprafața construită	Nr. niveluri	Nr. CF	Constr. cu acte (DA/NU)
76021	Intravilan, Loc. Ciomeghiu, Nr.84, UAT. Ciomeghiu, Jud. Bihor; (Tarla: -, Parcela: -)		2600 Ciomeghiu	1729	I	74/1, 77/7			CC	1070	1	CL	136	1	53526-C1	DA
					I	74/1, 77/7			A	659	2	CA	38	1		DA
											3	CA	79	1		DA
											4	CA	53	1		DA

2. PROPRIETATEA / POSESIA													
Titularul dreptului / posesiei			Proprietar=1 / Posesor=0	Data nașterii / CUI	Domiciliu / Sediul	Cota parte	Identificator entitate asociată	Cotă parte teren UI	Mod de dobândire	Act juridic			Obs. privitoare la proprietar
Nume / Denumire	Inițiala tatălui	Prenume								Tip act	Nr. act / data	Emitent	
SIRCA		GABRIEL PETRICA	1		Jud. Neidentificat	1/2	C1		Sucesiune	act notarial	52, Certificat De Mostenitor Suplimentar / 17.04.2009	NP Giurginca Ion	Lipsa CNP, 1/2 p
SIRCA		TEODORA LAVINIA	1		Jud. Neidentificat								Lipsa CNP, 1/2 p
SIRCA		GABRIEL PETRICA	1		Jud. Neidentificat	1/2	C1		Convenție	act notarial	451, Contract De Intretinere / 17.04.2009	NP Giurginca Ion	Lipsa CNP, 1/2 p
SIRCA		TEODORA LAVINIA	1		Jud. Neidentificat								Lipsa CNP, 1/2 p
SIRCA		TEODORA LAVINIA	1		Jud. Neidentificat	1/1	76021		Lege	act administrativ	227, Ordinul prefectului / 15.10.2015	PREFECTURA BIHOR	Lipsa CNP
SIRCA		GABRIEL PETRICA	1		Jud. Neidentificat								Lipsa CNP
SIRCA		GABRIEL PETRICĂ	1		Jud. Neidentificat	1/1	C2, C3, C4		Construire	act administrativ	1889, Adeverință de construcții / 24.03.2023	Primăria Comunei Ciomeghiu	Lipsa CNP
SIRCA		TEODORA LAVINIA	1		Jud. Neidentificat								Lipsa CNP

3. SARCINI / DEZMEMBRĂMINTE													
Titular			Data nașterii / CUI	Domiciliu / Sediul	Tipul sarcinii sau al dezmembrămintelor dreptului de proprietate	Cota parte	Identificator entitate asociată	Act juridic			Valoare ipotecă	Tip monedă	
Nume / Denumire	Inițiala tatălui	Prenume						Tip act	Nr. act / data	Emitent			
SIRCA		ILEANA		Jud. Neidentificat	Uzufruct viager	1/2	C1	act notarial	0, Certificat De Mostenitor Suplimentar / 30.04.2009	BNP			

4. NOTĂRI, PROCESE, INTERDICȚII													
Tipul notării						Tip act		Nr. act/ data		Emitent		Identificator entitate asociată	
-						-		-		-		-	



5. OBSERVAȚII		
Imobil împrejmuit/ neîmprejmuit	Imobil contestat/ necontestat	Alte observații
Împrejmuit		Parte din CFE 53526. Imobil amplasat și pe nr. topo 523. Nr. topo 523 - nedezmembrat pe plan



REGISTRUL CADASTRAL AL IMOBILELOR

ANEXA Nr. 2

UAT Ciomeghiu
Zonă cooperativizată (Co)

Sector cadastral nr.76

1. DESCRIEREA IMOBILULUI																
DATE TEREN											DATE CONSTRUCȚII					
Identificator teren	Adresă imobil	Număr cadastral	Nr. CF	Suprafața măsurată	Intravilan / extra.(I/E)	Nr. top.	Nr. tarla	Nr. parcelă	Categorie folosință	Suprafață parcelă	Identificator construcție	Cod grupă destinație	Suprafața construită	Nr. niveluri	Nr. CF	Constr. cu acte (DA/NU)
76022	Intravilan, Loc. Ciomeghiu, UAT. Ciomeghiu, Jud. Bihor; (Tarla: -, Parcela: -)		50040	1552	I	73			A	1552						

2. PROPRIETATEA / POSESIA													
Titularul dreptului / posesiei			Proprietar=1 / Posesor=0	Data nașterii / CUI	Domiciliu / Sediu	Cota parte	Identificator entitate asociată	Cotă parte teren UI	Mod de dobândire	Act juridic			Obs. privitoare la proprietar
Nume / Denumire	Inițiala tatălui	Prenume								Tip act	Nr. act / data	Emitent	
SC GRANI MOBILIAR SRL			1	29845518	Jud: Neidentificat	1/1	76022		Convenție	act notarial	2105, Contr. de vânzare-cumpărare / 11.10.2012	SZÁSZ DÉNES-ALBERT	

3. SARCINI / DEZMEMBRĂMINTE													
Titular			Data nașterii / CUI	Domiciliu / Sediu	Tipul sarcinii sau al dezmembrămintelor dreptului de proprietate	Cota parte	Identificator entitate asociată	Act juridic			Valoare ipotecă	Tip monedă	
Nume / Denumire	Inițiala tatălui	Prenume						Tip act	Nr. act / data	Emitent			
-	-	-	-	-	-	-	-	-	-	-	-	-	-

4. NOTĂRI, PROCESE, INTERDICȚII				
Tipul notării	Tip act	Nr. act / data	Emitent	Identificator entitate asociată
-	-	-	-	-

5. OBSERVAȚII		
Imobil împrejmuit / neîmprejmuit	Imobil contestat / necontestat	Alte observații
Împrejmuit		Imobil amplasat și pe nr. topo 74/1, 77/7



REGISTRUL CADASTRAL AL IMOBILELOR

ANEXA Nr. 2

UAT Ciumeghiu
Zonă cooperativizată (Co)

Sector cadastral nr. 76

1. DESCRIEREA IMOBILULUI																
DATE TEREN											DATE CONSTRUCȚII					
Identificator teren	Adresă imobil	Număr cadastral	Nr. CF	Suprafața măsurată	Intravilan / extra.(I/E)	Nr. top.	Nr. tarla	Nr. parcelă	Categorie folosință	Suprafață parcelă	Identificator construcție	Cod grupă destinație	Suprafața construită	Nr. niveluri	Nr. CF	Constr. cu acte (DA/NU)
76023	Intravilan, Loc. Ciumeghiu, Nr.197A, UAT. Ciumeghiu, Jud. Bihor; (Tarla: -, Parcela: -)		50880	2647	I				CC	2647	1	CAS	575	1	50880-C1	DA
											2	CA	41	1	50880-C2	DA

2. PROPRIETATEA / POSESIA															
Titularul dreptului / posesiei			Proprietar=1 / Posesor=0	Data nașterii / CUI	Domiciliu / Sediul	Cota parte	Identificator entitate asociată	Cotă parte teren UI	Mod de dobândire	Act juridic			Obs. privitoare la proprietar		
Nume / Denumire	Inițiala tatălui	Prenume								Tip act	Nr. act / data	Emitent			
COMUNA CIUMEGHIU			1	4641300	Loc. Ciumeghiu, Nr.9, UAT. Ciumeghiu, Jud. Bihor	1/1	C1, C2		Construire	act administrativ	2219, Certificat de atestare a edif. constructiilor / 07.04.2017	COM. CIUMEGHIU			
COMUNA CIUMEGHIU			1	4641300	Loc. Ciumeghiu, Nr.9, UAT. Ciumeghiu, Jud. Bihor	1/1	76023		Lege	act administrativ	82, Hotarare / 06.12.2017	Consiliul Local al Comunei Ciumeghiu	domeniu public		

3. SARCINI / DEZMEMBRĂMINTE													
Titular			Data nașterii / CUI	Domiciliu / Sediul	Tipul sarcinii sau al dezmembrămintelor dreptului de proprietate	Cota parte	Identificator entitate asociată	Act juridic			Valoare ipotecă	Tip monedă	
Nume / Denumire	Inițiala tatălui	Prenume						Tip act	Nr. act / data	Emitent			
-	-	-	-	-	-	-	-	-	-	-	-	-	-

4. NOTĂRI, PROCESE, INTERDICȚII				
Tipul notării	Tip act	Nr. act / data	Emitent	Identificator entitate asociată
-	-	-	-	-

5. OBSERVAȚII		
Imobil împrejmuit / neîmprejmuit	Imobil contestat / necontestat	Alte observații
Neîmprejmuit		



REGISTRUL CADASTRAL AL IMOBILELOR

ANEXA Nr. 2

UAT Ciumeghiu
Zonă cooperativizată (Co)

Sector cadastral nr.76


1. DESCRIEREA IMOBILULUI																
DATE TEREN											DATE CONSTRUCȚII					
Identificator teren	Adresă imobil	Număr cadastral	Nr. CF	Suprafața măsurată	Intravilan / extra.(I/E)	Nr. top.	Nr. tarla	Nr. parcelă	Categorie folosință	Suprafață parcelă	Identificator construcție	Cod grupă destinație	Suprafața construită	Nr. niveluri	Nr. CF	Constr. cu acte (DA/NU)
76024	Intravilan, Loc. Ciumeghiu, Nr.180, UAT. Ciumeghiu, Jud. Bihor; (Tarla: -, Parcela: -)		55684	1324	I	74/2,77/8			CC	530	1	CL	104	1		DA
					I	74/2,77/8			CC	794						

2. PROPRIETATEA / POSESIA															
Titularul dreptului / posesiei			Proprietar=1 / Posesor=0	Data nașterii / CUI	Domiciliu / Sediu	Cota parte	Identificator entitate asociată	Cotă parte teren UI	Mod de dobândire	Act juridic			Obs. privitoare la proprietar		
Nume / Denumire	Inițiala tatălui	Prenume								Tip act	Nr. act / data	Emitent			
LAKATOS		MARIA	0	19.01.1971	Jud. Neidentificat	1/1	76024		Constituire	act administrativ	1888, Adeverință de posesie / 24.03.2023	Primăria Comunei Ciumeghiu			
LAKATOS		MARIA	1	19.01.1971	Jud. Neidentificat	1/1	C1		Construire	act administrativ	1889, Adeverință de construcții / 24.03.2023	Primăria Comunei Ciumeghiu			

3. SARCINI / DEZMEMBRĂMINTE															
Titular			Data nașterii / CUI	Domiciliu / Sediu	Tipul sarcinii sau al dezmembrămintelor dreptului de proprietate	Cota parte	Identificator entitate asociată	Act juridic			Valoare ipotecă	Tip monedă			
Nume / Denumire	Inițiala tatălui	Prenume						Tip act	Nr. act / data	Emitent					
-	-	-	-	-	-	-	-	-	-	-	-	-	-		

4. NOTĂRI, PROCESE, INTERDICȚII															
Tipul notării						Tip act		Nr. act / data		Emitent			Identificator entitate asociată		
-						-		-		-			-		

5. OBSERVAȚII															
Imobil împrejmuit / neîmprejmuit				Imobil contestat / necontestat				Alte observații							
Neîmprejmuit								Parte din CF 55684							



REGISTRUL CADASTRAL AL IMOBILELOR

ANEXA Nr. 2

UAT Ciumeghiu
Zonă cooperativizată (Co)

Sector cadastral nr. 76

1. DESCRIEREA IMOBILULUI																
DATE TEREN											DATE CONSTRUCȚII					
Identificator teren	Adresă imobil	Număr cadastral	Nr. CF	Suprafața măsurată	Intravilan / extra.(I/E)	Nr. top.	Nr. tarla	Nr. parcelă	Categorie folosință	Suprafață parcelă	Identificator construcție	Cod grupă destinație	Suprafața construită	Nr. niveluri	Nr. CF	Constr. cu acte (DA/NU)
76025	Intravilan, Loc. Ciumeghiu, UAT. Ciumeghiu, Jud. Bihor; (Tarla: -, Parcela: -)		53068	2102	I	78/1.b			A	2102						

2. PROPRIETATEA / POSESIA													
Titularul dreptului / posesiei			Proprietar=1 / Posesor=0	Data nașterii / CUI	Domiciliu / Sediu	Cota parte	Identificator entitate asociată	Cotă parte teren UI	Mod de dobândire	Act juridic			Obs. privitoare la proprietar
Nume / Denumire	Inițiala tatălui	Prenume								Tip act	Nr. act / data	Emitent	
SUCIU		VIORREL	1	18.07.1996	Loc. Ciumeghiu, Nr.290, UAT. Ciumeghiu, Jud. Bihor	1/1	76025		Convenție	act notarial	191, Contract de vanzare-cumparare / 25.01.2022	NP Petris Aurel Florin	

3. SARCINI / DEZMEMBRĂMINTE													
Titular			Data nașterii / CUI	Domiciliu / Sediu	Tipul sarcinii sau al dezmembrămintelor dreptului de proprietate	Cota parte	Identificator entitate asociată	Act juridic			Valoare ipotecă	Tip monedă	
Nume / Denumire	Inițiala tatălui	Prenume						Tip act	Nr. act / data	Emitent			
-	-	-	-	-	-	-	-	-	-	-	-	-	-

4. NOTĂRI, PROCESE, INTERDICȚII				
Tipul notării	Tip act	Nr. act / data	Emitent	Identificator entitate asociată
se noteaza patrimoniul de afectatiune asupra imobilului in favoarea:SUCIU V.VIORREL PERSOANA FIZICA.AUTORIZATA	act notarial	191, Contract de vanzare-cumparare / 25.01.2022	NP Petris Aurel Florin	76025

5. OBSERVAȚII		
Imobil împrejmuit / neîmprejmuit	Imobil contestat / necontestat	Alte observații
Împrejmuit		



REGISTRUL CADASTRAL AL IMOBILELOR

ANEXA Nr. 2

UAT Ciumeghiu
Zonă cooperativizată (Co)

Sector cadastral nr.76

1. DESCRIEREA IMOBILULUI																
DATE TEREN											DATE CONSTRUCȚII					
Identificator teren	Adresă imobil	Număr cadastral	Nr. CF	Suprafața măsurată	Intravilan / extra.(I/E)	Nr. top.	Nr. tarla	Nr. parcelă	Categorie folosință	Suprafață parcelă	Identificator construcție	Cod grupă destinație	Suprafața construită	Nr. niveluri	Nr. CF	Constr. cu acte (DA/NU)
76026	Intravilan, Loc. Ciumeghiu, Nr.182, UAT. Ciumeghiu, Jud. Bihor; (Tarla: -, Parcela: -)		923, 961, 1013 Ciumeghiu	1519	I	78/1.c.2., 78/1.c.1., 77/4			CC	320	1	CL	74	1		DA
					I	78/1.c.2., 78/1.c.1., 77/4		A	1199	2	CA	46	1		DA	

2. PROPRIETATEA / POSESIA													
Titularul dreptului / posesiei			Proprietar=1 / Posesor=0	Data nașterii / CUI	Domiciliu / Sediu	Cota parte	Identificator entitate asociată	Cotă parte teren UI	Mod de dobândire	Act juridic			Obs. privitoare la proprietar
Nume / Denumire	Inițiala tatălui	Prenume								Tip act	Nr. act / data	Emitent	
RUSU		MARIA	0	10.07.1952	Jud. Neidentificat	1/1	76026		Constituire	act administrativ	1888, Adeverință de posesie / 24.03.2023	Primăria Comunei Ciumeghiu	
RUSU		MARIA	1	10.07.1952	Jud. Neidentificat	1/1	C1, C2		Construire	act administrativ	1889, Adeverință de construcție / 24.03.2023	Primăria Comunei Ciumeghiu	

3. SARCINI / DEZMEMBRĂMINTE												
Titular			Data nașterii / CUI	Domiciliu / Sediu	Tipul sarcinii sau al dezmembrămintelor dreptului de proprietate	Cota parte	Identificator entitate asociată	Act juridic			Valoare ipotecă	Tip monedă
Nume / Denumire	Inițiala tatălui	Prenume						Tip act	Nr. act / data	Emitent		
-	-	-	-	-	-	-	-	-	-	-	-	-

4. NOTĂRI, PROCESE, INTERDICȚII				
Tipul notării	Tip act	Nr. act/ data	Emitent	Identificator entitate asociată
-	-	-	-	-

5. OBSERVAȚII		
Imobil împrejmuit/ neîmprejmuit	Imobil contestat/ necontestat	Alte observații
Neîmprejmuit		Construcția din CF 923 - autodemonstră



REGISTRUL CADASTRAL AL IMOBILELOR

ANEXA Nr. 2

UAT Ciomeghiu
Zonă cooperativizată (Co)

Sector cadastral nr.76


1. DESCRIEREA IMOBILULUI																
DATE TEREN											DATE CONSTRUCȚII					
Identificator teren	Adresă imobil	Număr cadastral	Nr. CF	Suprafața măsurată	Intravilan / extra.(I/E)	Nr. top.	Nr. tarla	Nr. parcelă	Categorie folosință	Suprafață parcelă	Identificator construcție	Cod grupă destinație	Suprafața construită	Nr. niveluri	Nr. CF	Constr. cu acte (DA/NU)
76027	Intravilan, Loc. Ciomeghiu, Nr.183, UAT. Ciomeghiu, Jud. Bihor; (Tarla: -, Parcela: -)		996 Ciomeghiu	1469	I	77/1.d.			CC	340	1	CL	71	1		DA
					I	77/1.d.		A	1129							

2. PROPRIETATEA / POSESIA													
Titularul dreptului / posesiei			Proprietar=1 / Posesor=0	Data nașterii / CUI	Domiciliu / Sediu	Cota parte	Identificator entitate asociată	Cotă parte teren UI	Mod de dobândire	Act juridic			Obs. privitoare la proprietar
Nume / Denumire	Inițiala tatălui	Prenume								Tip act	Nr. act / data	Emitent	
ROȘAN		MEDREANA	1		Jud. Neidentificat	1/1	C1		Convenție	act notarial	6927, Contract de vânzare-cumpărare / 18.09.1975	Notariatul jud. Bihor	Lipsa CNP, necăsătorită
STATUL ROMÂN			1	9999999999999	Jud. Neidentificat	1/1	76027		Convenție	act notarial	6927, Contract de vânzare-cumpărare / 18.09.1975	Notariatul jud. Bihor	

3. SARCINI / DEZMEMBRĂMINTE													
Titular			Data nașterii / CUI	Domiciliu / Sediu	Tipul sarcinii sau al dezmembrămintelor dreptului de proprietate	Cota parte	Identificator entitate asociată	Act juridic			Valoare ipotecă	Tip monedă	
Nume / Denumire	Inițiala tatălui	Prenume						Tip act	Nr. act / data	Emitent			
ROȘAN		MEDREANA		Jud. Neidentificat	Folosință	250/1469	76027	act notarial	6927, Contract de vânzare-cumpărare / 18.09.1975	Notariatul jud. Bihor			
STATUL ROMÂN			9999999999999	Loc. Bucuresti Sectorul 1, UAT. București Sectorul 1, Jud. Municipiul București	Servitute	250/1469	76027	act notarial	6927, Contract de vânzare-cumpărare / 18.09.1975	Notariatul jud. Bihor			

4. NOTĂRI, PROCESE, INTERDICȚII				
Tipul notării	Tip act	Nr. act/ data	Emitent	Identificator entitate asociată
-	-	-	-	-

5. OBSERVAȚII		
Imobil împrejmuit/ neîmprejmuit	Imobil contestat/ necontestat	Alte observații
Împrejmuit		Imobil amplasat și pe nr. topo 523. Nr. topo 523 - nedezmembrat pe plan



REGISTRUL CADASTRAL AL IMOBILELOR

ANEXA Nr. 2

UAT Ciomeghiu
Zonă cooperativizată (Co)

Sector cadastral nr.76

1. DESCRIEREA IMOBILULUI																
DATE TEREN											DATE CONSTRUCȚII					
Identificator teren	Adresă imobil	Număr cadastral	Nr. CF	Suprafața măsurată	Intravilan / extra.(I/E)	Nr. top.	Nr. tarla	Nr. parcelă	Categorie folosință	Suprafață parcelă	Identificator construcție	Cod grupă destinație	Suprafața construită	Nr. niveluri	Nr. CF	Constr. cu acte (DA/NU)
76028	Intravilan, Loc. Ciomeghiu, UAT. Ciomeghiu, Jud. Bihor; (Tarla: -, Parcela: -)		52227	1142	I	449			A	1142						

2. PROPRIETATEA / POSESIA													
Titularul dreptului / posesiei			Proprietar=1 / Posesor=0	Data nașterii / CUI	Domiciliu / Sediu	Cota parte	Identificator entitate asociată	Cotă parte teren UI	Mod de dobândire	Act juridic			Obs. privitoare la proprietar
Nume / Denumire	Inițiala tatălui	Prenume								Tip act	Nr. act / data	Emitent	
STATUL ROMÂN			1	999999999999999	Loc. Bucuresti Sectorul 1, UAT. București Sectorul 1, Jud. Municipiul București	1/1	76028		Lege	act normativ	0, Lege / 15.09.1976	-	

3. SARCINI / DEZMEMBRĂMINTE													
Titular			Data nașterii / CUI	Domiciliu / Sediu	Tipul sarcinii sau al dezmembrămintelor dreptului de proprietate	Cota parte	Identificator entitate asociată	Act juridic			Valoare ipotecă	Tip monedă	
Nume / Denumire	Inițiala tatălui	Prenume						Tip act	Nr. act / data	Emitent			
-	-	-	-	-	-	-	-	-	-	-	-	-	-

4. NOTĂRI, PROCESE, INTERDICȚII				
Tipul notării	Tip act	Nr. act / data	Emitent	Identificator entitate asociată
-	-	-	-	-

5. OBSERVAȚII		
Imobil împrejmuit / neîmprejmuit	Imobil contestat / necontestat	Alte observații
Împrejmuit		Parte din CFE 52227



REGISTRUL CADASTRAL AL IMOBILELOR

ANEXA Nr. 2

UAT Ciumeghiu
Zonă cooperativizată (Co)

Sector cadastral nr.76


1. DESCRIEREA IMOBILULUI																
DATE TEREN											DATE CONSTRUCȚII					
Identificator teren	Adresă imobil	Număr cadastral	Nr. CF	Suprafața măsurată	Intravilan / extra.(I/E)	Nr. top.	Nr. tarla	Nr. parcelă	Categorie folosință	Suprafață parcelă	Identificator construcție	Cod grupă destinație	Suprafața construită	Nr. niveluri	Nr. CF	Constr. cu acte (DA/NU)
76029	Intravilan, Loc. Ciumeghiu, Nr.184, UAT. Ciumeghiu, Jud. Bihor; (Tarla: -, Parcela: -)		2624 Ciumeghiu	1056	I	449			CC	1056	1	CL	40	1		DA

2. PROPRIETATEA / POSESIA															
Titularul dreptului / posesiei			Proprietar=1 / Posesor=0	Data nașterii / CUI	Domiciliu / Sediu	Cota parte	Identificator entitate asociată	Cotă parte teren UI	Mod de dobândire	Act juridic			Obs. privitoare la proprietar		
Nume / Denumire	Inițiala tatălui	Prenume								Tip act	Nr. act / data	Emitent			
STATUL ROMÂN			1	99999999999999	Loc. Bucuresti Sectorul 1, UAT. București Sectorul 1, Jud. Municipiul București	1/1	76029		Lege	act normativ	0, Lege / 15.09.1976	-			
EDER		EUGENIA	1	03.09.1966	Jud. Neidentificat	1/1	C1		Construire	act administrativ	1889, Adeverință de construcții / 24.03.2023	Primăria Comunei Ciumeghiu			

3. SARCINI / DEZMEMBRĂMINTE															
Titular			Data nașterii / CUI	Domiciliu / Sediu	Tipul sarcinii sau al dezmembrămintelor dreptului de proprietate	Cota parte	Identificator entitate asociată	Act juridic			Valoare ipotecă	Tip monedă			
Nume / Denumire	Inițiala tatălui	Prenume						Tip act	Nr. act / data	Emitent					
-	-	-	-	-	-	-	-	-	-	-	-	-	-		

4. NOTĂRI, PROCESE, INTERDICȚII															
Tipul notării						Tip act		Nr. act/ data		Emitent			Identificator entitate asociată		
-						-		-		-			-		

5. OBSERVAȚII															
Imobil împrejmuit/ neîmprejmuit				Imobil contestat/ necontestat				Alte observații							
Împrejmuit								Parte din CPE 52227							



REGISTRUL CADASTRAL AL IMOBILELOR

ANEXA Nr. 2

UAT Ciumeghiu
Zonă cooperativizată (Co)

Sector cadastral nr.76

1. DESCRIEREA IMOBILULUI																
DATE TEREN										DATE CONSTRUCȚII						
Identificator teren	Adresă imobil	Număr cadastral	Nr. CF	Suprafața măsurată	Intravilan / extra.(I/E)	Nr. top.	Nr. tarla	Nr. parcelă	Categorie folosință	Suprafață parcelă	Identificator construcție	Cod grupă destinație	Suprafața construită	Nr. niveluri	Nr. CF	Constr. cu acte (DA/NU)
76030	Intravilan, Loc. Ciumeghiu, Nr.185, UAT. Ciumeghiu, Jud. Bihor; (Tarla: -, Parcela: -)		2624 Ciumeghiu	1178	I	449			CC	570	1	CL	68	1		DA
					I	449		A	608							

2. PROPRIETATEA / POSESIA															
Titularul dreptului / posesiei			Proprietar=1 / Posesor=0	Data nașterii / CUI	Domiciliu / Sediul	Cota parte	Identificator entitate asociată	Cotă parte teren UI	Mod de dobândire	Act juridic			Obs. privitoare la proprietar		
Nume / Denumire	Inițiala tatălui	Prenume								Tip act	Nr. act / data	Emitent			
STATUL ROMÂN			1	99999999999999	Loc. Bucuresti Sectorul 1, UAT. București Sectorul 1, Jud. Municipiul București	1/1	76030		Lege	act normativ	0, Lege / 15.09.1976	-			
FILIP		IOSIF OVIDIU	1	22.07.1974	Jud. Neidentificat	1/1	C1		Construire	act administrativ	1889, Adeverință de construcții / 24.03.2023	Primăria Comunei Ciumeghiu			

3. SARCINI / DEZMEMBRĂMINTE															
Titular			Data nașterii / CUI	Domiciliu / Sediul	Tipul sarcinii sau al dezmembrămintelor dreptului de proprietate	Cota parte	Identificator entitate asociată	Act juridic			Valoare ipotecă	Tip monedă			
Nume / Denumire	Inițiala tatălui	Prenume						Tip act	Nr. act / data	Emitent					
-	-	-	-	-	-	-	-	-	-	-	-	-	-		

4. NOTĂRI, PROCESE, INTERDICȚII															
Tipul notării						Tip act		Nr. act/ data		Emitent			Identificator entitate asociată		
-						-		-		-			-		

5. OBSERVAȚII															
Imobil împrejmuit/ neîmprejmuit				Imobil contestat/ necontestat				Alte observații							
Împrejmuit								Parte din CPE 52227							



REGISTRUL CADASTRAL AL IMOBILELOR

ANEXA Nr. 2

UAT Ciumeghiu
Zonă cooperativizată (Co)

Sector cadastral nr.76

1. DESCRIEREA IMOBILULUI																
DATE TEREN											DATE CONSTRUCȚII					
Identificator teren	Adresă imobil	Număr cadastral	Nr. CF	Suprafața măsurată	Intravilan / extra.(I/E)	Nr. top.	Nr. tarla	Nr. parcelă	Categorie folosință	Suprafață parcelă	Identificator construcție	Cod grupă destinație	Suprafața construită	Nr. niveluri	Nr. CF	Constr. cu acte (DA/NU)
76031	Intravilan, Loc. Ciumeghiu, Nr.186, UAT. Ciumeghiu, Jud. Bihor; (Tarla: -, Parcela: -)		2624 Ciumeghiu	1115	I	449			CC	440	1	CL	83	1	52227-C1	DA
					I	449			A	675	2	CL	53	1		DA

2. PROPRIETATEA / POSESIA															
Titularul dreptului / posesiei			Proprietar=1 / Posesor=0	Data nașterii / CUI	Domiciliu / Sediu	Cota parte	Identificator entitate asociată	Cotă parte teren UI	Mod de dobândire	Act juridic			Obs. privitoare la proprietar		
Nume / Denumire	Inițiala tatălui	Prenume								Tip act	Nr. act / data	Emitent			
STATUL ROMÂN			1	99999999999999	Loc. Bucuresti Sectorul 1, UAT. București Sectorul 1, Jud. Municipiul București	1/1	76031		Lege	act normativ	0, Lege / 15.09.1976	-			
LACATUS		IOAN	1		Jud. Neidentificat	1/1	C1		Convenție	act notarial	12159, CVC / 21.05.1990	Notariatul de Stat	Lipsa CNP, si sotia		
LACATUS		ANA	1		Jud. Neidentificat								Lipsa CNP		
LĂCĂTUȘ		IOAN	1	23.02.1958	Jud. Neidentificat	1/1	C2		Construire	act administrativ	1889, Adeverință de construcții / 24.03.2023	Primăria Comunei Ciumeghiu			

3. SARCINI / DEZMEMBRĂMINTE															
Titular			Data nașterii / CUI	Domiciliu / Sediu	Tipul sarcinii sau al dezmembrămintelor dreptului de proprietate	Cota parte	Identificator entitate asociată	Act juridic			Valoare ipotecă	Tip monedă			
Nume / Denumire	Inițiala tatălui	Prenume						Tip act	Nr. act / data	Emitent					
LACATUS		IOAN		Jud. Neidentificat	Folosință	250/5047	76031	act notarial	12159, CVC / 21.05.1990	Notariatul de Stat					
LACATUS		ANA		Jud. Neidentificat											

4. NOTĂRI, PROCESE, INTERDICȚII															
Tipul notării						Tip act	Nr. act / data	Emitent	Identificator entitate asociată						
se noteaza inceperea procedurii de executare silita a imobilului impotriva debitorului LACATUS IOAN ,pana la concurenta sumei de 690,95 Ron reprezentand credit si suma de 428,77 reprezentand cheltuieli de executare silita in favoarea creditorului: INVESTCAPITAL MALTA prin reprezentant legal KRUK ROMANIA SRL.						somație	308/E, DOS. EXECUTIONAL / 15.10.2020	BEJ ARDELEAN FELIX ELORIN	C1						

5. OBSERVAȚII															
Imobil împrejmuit/ neîmprejmuit				Imobil contestat/ necontestat				Alte observații							
Împrejmuit								Parte din CFE 52227							



REGISTRUL CADASTRAL AL IMOBILELOR

ANEXA Nr. 2

UAT Ciumeghiu
Zonă cooperativizată (Co)

Sector cadastral nr.76


1. DESCRIEREA IMOBILULUI																
DATE TEREN										DATE CONSTRUCȚII						
Identificator teren	Adresă imobil	Număr cadastral	Nr. CF	Suprafața măsurată	Intravilan / extra.(I/E)	Nr. top.	Nr. tarla	Nr. parcelă	Categorie folosință	Suprafață parcelă	Identificator construcție	Cod grupă destinație	Suprafața construită	Nr. niveluri	Nr. CF	Constr. cu acte (DA/NU)
76032	Intravilan, Loc. Ciumeghiu, Nr.186A, UAT. Ciumeghiu, Jud. Bihor; (Tarla: -, Parcela: -)		55042	2522	I	450,451			CC	590	1	CL	109	1	55042-C1	DA
					I	450,451		A	1932	2	CL	51	1		DA	

2. PROPRIETATEA / POSESIA													
Titularul dreptului / posesiei			Proprietar=1 / Posesor=0	Data nașterii / CUI	Domiciliu / Sediul	Cota parte	Identificator entitate asociată	Cotă parte teren UI	Mod de dobândire	Act juridic			Obs. privitoare la proprietar
Nume / Denumire	Inițiala tatălui	Prenume								Tip act	Nr. act / data	Emitent	
SABAU		AUREL	1		Jud. Neidentificat	1/1	76032, C1		Uzucapiune	hotărâre judecătorească	434, SENTINTA CIVILA / 09.09.2020	JUDECATORIA SALONTA	Lipsa CNP
SABĂU		AUREL	1		Jud. Neidentificat	1/1	C2		Construire	act administrativ	1889, Adeverință de construcții / 24.03.2023	Primăria Comunei Ciumeghiu	Lipsa CNP

3. SARCINI / DEZMEMBRĂMINTE													
Titular			Data nașterii / CUI	Domiciliu / Sediul	Tipul sarcinii sau al dezmembrămintelor dreptului de proprietate	Cota parte	Identificator entitate asociată	Act juridic			Valoare ipotecă	Tip monedă	
Nume / Denumire	Inițiala tatălui	Prenume						Tip act	Nr. act / data	Emitent			
-	-	-	-	-	-	-	-	-	-	-	-	-	-

4. NOTĂRI, PROCESE, INTERDICȚII				
Tipul notării	Tip act	Nr. act/ data	Emitent	Identificator entitate asociată
-	-	-	-	-

5. OBSERVAȚII		
Imobil împrejmuit/ neîmprejmuit	Imobil contestat/ necontestat	Alte observații
Împrejmuit		Imobil amplasat și pe nr. topo 523. Nr. topo 523, nedezmembrat pe plan



REGISTRUL CADASTRAL AL IMOBILELOR

ANEXA Nr. 2

UAT Ciumeghiu
Zonă cooperativizată (Co)

Sector cadastral nr.76

1. DESCRIEREA IMOBILULUI																
DATE TEREN											DATE CONSTRUCȚII					
Identificator teren	Adresă imobil	Număr cadastral	Nr. CF	Suprafața măsurată	Intravilan / extra.(I/E)	Nr. top.	Nr. tarla	Nr. parcelă	Categorie folosință	Suprafață parcelă	Identificator construcție	Cod grupă destinație	Suprafața construită	Nr. niveluri	Nr. CF	Constr. cu acte (DA/NU)
76033	Intravilan, Loc. Ciumeghiu, Nr.187, UAT. Ciumeghiu, Jud. Bihor; (Tarla: -, Parcela: -)		401 Ciumeghiu	1952	I	452/1			A	1952						

2. PROPRIETATEA / POSESIA													
Titularul dreptului / posesiei			Proprietar=1 / Posesor=0	Data nașterii / CUI	Domiciliu / Sediul	Cota parte	Identificator entitate asociată	Cotă parte teren UI	Mod de dobândire	Act juridic			Obs. privitoare la proprietar
Nume / Denumire	Inițiala tatălui	Prenume								Tip act	Nr. act / data	Emitent	
STATUL ROMÂN			1	9999999999999	Loc. Bucuresti Sectorul 1, UAT. București Sectorul 1, Jud. Municipiul București	250/1952	76033		Convenție	act notarial	12374, Contract de vânzare-cumpărare / 13.12.1984	Notariatul de stat județean Bihor	
DAN		IRINA CRISTINA	0	09.03.1987	Jud. Neidentificat	1702/1952	76033		Constituire	act administrativ	1888, Adeverință de posesie / 24.03.2023	Primăria Comunei Ciumeghiu	

3. SARCINI / DEZMEMBRĂMINTE												
Titular			Data nașterii / CUI	Domiciliu / Sediul	Tipul sarcinii sau al dezmembrămintelor dreptului de proprietate	Cota parte	Identificator entitate asociată	Act juridic			Valoare ipotecă	Tip monedă
Nume / Denumire	Inițiala tatălui	Prenume						Tip act	Nr. act / data	Emitent		
-	-	-	-	-	-	-	-	-	-	-	-	-

4. NOTĂRI, PROCESE, INTERDICȚII				
Tipul notării	Tip act	Nr. act/ data	Emitent	Identificator entitate asociată
-	-	-	-	-

5. OBSERVAȚII		
Imobil împrejmuit/ neîmprejmuit	Imobil contestat/ necontestat	Alte observații
Neîmprejmuit		Parte din CFE 50426. Construcția din CFE 50426 - autodemolată. Imobil amplasat și de nr. topo 452/2, 453, 451, 450



REGISTRUL CADASTRAL AL IMOBILELOR

ANEXA Nr. 2

UAT Ciomeghiu
Zonă cooperativizată (Co)


Sector cadastral nr.76

1. DESCRIEREA IMOBILULUI																
DATE TEREN										DATE CONSTRUCȚII						
Identificator teren	Adresă imobil	Număr cadastral	Nr. CF	Suprafața măsurată	Intravilan / extra.(I/E)	Nr. top.	Nr. tarla	Nr. parcelă	Categorie folosință	Suprafață parcelă	Identificator construcție	Cod grupă destinație	Suprafața construită	Nr. niveluri	Nr. CF	Constr. cu acte (DA/NU)
76034	Intravilan, Loc. Ciomeghiu, Nr.188, UAT. Ciomeghiu, Jud. Bihor; (Tarla: -, Parcela: -)		50192	2861	I	455/1			CC	930	1	CL	158	1	50192-C1	DA
					I	455/1			A	1931	2	CA	78	1		DA
											3	CA	77	1		DA

2. PROPRIETATEA / POSESIA															
Titularul dreptului / posesiei			Proprietar=1 / Posesor=0	Data nașterii / CUI	Domiciliu / Sediu	Cota parte	Identificator entitate asociată	Cotă parte teren UI	Mod de dobândire	Act juridic			Obs. privitoare la proprietar		
Nume / Denumire	Inițiala tatălui	Prenume								Tip act	Nr. act / data	Emitent			
CZIRLE		MARIA NICOLETA	1		Jud. Neidentificat	1/1	C1		Convenție	act notarial	1600, Contract De Vanzare-Cumparare / 17.09.2008	BNP Giurginca Ion	Lipsa CNP, necasat		
CZIRLE		MARIA NICOLETA	1		Jud. Neidentificat	795/1543	76034		Convenție	act notarial	1600, Contract De Vanzare-Cumparare / 17.09.2008	BNP Giurginca Ion	Lipsa CNP		
HUPLE		GHEORGHE IOAN	1		Jud. Neidentificat	748/1543	76034		Convenție	act notarial	1143, Contract de întreținere / 01.04.2011	NP Szasz Denes Albert	Lipsa CNP		
HUPLE		FLOARE	1		Jud. Neidentificat	1/1	C2, C3		Construire	act administrativ	1889, Adeverință de construcții / 24.03.2023	Primăria Comunei Ciomeghiu	Lipsa CNP		
HUPLE		GHEORGHE	1	Jud. Neidentificat	Lipsa CNP										

3. SARCINI / DEZMEMBRĂMINTE															
Titular			Data nașterii / CUI	Domiciliu / Sediu	Tipul sarcinii sau al dezmembrămintelor dreptului de proprietate	Cota parte	Identificator entitate asociată	Act juridic			Valoare ipotecă	Tip monedă			
Nume / Denumire	Inițiala tatălui	Prenume						Tip act	Nr. act / data	Emitent					
HUPLE		GHEORGHE		Jud. Neidentificat	Uzufruct viager	748/1543	76034	act notarial	1143, Contract de întreținere / 01.04.2011	NP Szasz Denes Albert					
HUPLE		FLOARE		Jud. Neidentificat											

4. NOTĂRI, PROCESE, INTERDICȚII															
Tipul notării						Tip act		Nr. act / data		Emitent		Identificator entitate asociată			
-						-		-		-		-			



5. OBSERVAȚII		
Imobil împrejmuit/ neîmprejmuit	Imobil contestat/ necontestat	Alte observații
Împrejmuit		Imobil amplasat și pe nr. topo 523. Nr. topo 523 - nedezmembrat pe plan



REGISTRUL CADASTRAL AL IMOBILELOR

ANEXA Nr. 2

UAT Ciomeghiu
Zonă cooperativizată (Co)

Sector cadastral nr.76

1. DESCRIEREA IMOBILULUI																
DATE TEREN											DATE CONSTRUCȚII					
Identificator teren	Adresă imobil	Număr cadastral	Nr. CF	Suprafața măsurată	Intravilan / extra.(I/E)	Nr. top.	Nr. tarla	Nr. parcelă	Categorie folosință	Suprafață parcelă	Identificator construcție	Cod grupă destinație	Suprafața construită	Nr. niveluri	Nr. CF	Constr. cu acte (DA/NU)
76035	Intravilan, Loc. Ciomeghiu, Nr.189, UAT. Ciomeghiu, Jud. Bihor; (Tarla: -, Parcela: -)		50940	1531	I	455/2, 456			CC	1531	1	CL	117	1	50940-C1	DA
									2	CA	64	1		DA		
									3	CA	30	1		DA		

2. PROPRIETATEA / POSESIA															
Titularul dreptului / posesiei			Proprietar=1 / Posesor=0	Data nașterii / CUI	Domiciliu / Sediu	Cota parte	Identificator entitate asociată	Cotă parte teren UI	Mod de dobândire	Act juridic			Obs. privitoare la proprietar		
Nume / Denumire	Inițiala tatălui	Prenume								Tip act	Nr. act / data	Emitent			
HUPLE		GHEORGHE IOAN	1		Jud. Neidentificat	1/1	76035, C1		Convenție	act notarial	1143, Contract de întreținere / 01.04.2011	NP Szasz Denes Albert	Lipsa CNP		
HUPLE		GHEORGHE IOAN	1		Jud. Neidentificat	1/1	C2, C3		Construire	act administrativ	1889, Adeverință de construcții / 24.03.2023	Primăria Comunei Ciomeghiu	Lipsa CNP		

3. SARCINI / DEZMEMBRĂMINTE															
Titular			Data nașterii / CUI	Domiciliu / Sediu	Tipul sarcinii sau al dezmembrămintelor dreptului de proprietate	Cota parte	Identificator entitate asociată	Act juridic			Valoare ipotecă	Tip monedă			
Nume / Denumire	Inițiala tatălui	Prenume						Tip act	Nr. act / data	Emitent					
HUPLE		GHEORGHE		Jud. Neidentificat	Uzuct viager	1/1	76035, C1	act notarial	1143, Contract de întreținere / 01.04.2011	NP Szasz Denes Albert					
HUPLE		FLOARE		Jud. Neidentificat											

4. NOTĂRI, PROCESE, INTERDICȚII															
Tipul notării						Tip act		Nr. act/ data		Emitent		Identificator entitate asociată			
-						-		-				-			

5. OBSERVAȚII															
Imobil împrejmuit/ neîmprejmuit				Imobil contestat/ necontestat				Alte observații							
Împrejmuit								Imobil amplasat și pe nr. topo 523. Nr. topo 5236 nedezmembrat pe plan							



REGISTRUL CADASTRAL AL IMOBILELOR

ANEXA Nr. 2

UAT Ciomeghiu
Zonă cooperativizată (Co)

Sector cadastral nr.76

1. DESCRIEREA IMOBILULUI																
DATE TEREN											DATE CONSTRUCȚII					
Identificator teren	Adresă imobil	Număr cadastral	Nr. CF	Suprafața măsurată	Intravilan / extra.(I/E)	Nr. top.	Nr. tarla	Nr. parcelă	Categorie folosință	Suprafață parcelă	Identificator construcție	Cod grupă destinație	Suprafața construită	Nr. niveluri	Nr. CF	Constr. cu acte (DA/NU)
76036	Intravilan, Loc. Ciomeghiu, Nr.190, UAT. Ciomeghiu, Jud. Bihor; (Tarla: -, Parcela: -)	271	50430	2325	I				CC	820	1	CL	169	1	50430-C1	DA
					I				A	370	2	CA	40	1		DA
					I				L	1135	3	CA	23	1		DA

2. PROPRIETATEA / POSESIA															
Titularul dreptului / posesiei			Proprietar=1 / Posesor=0	Data nașterii / CUI	Domiciliu / Sediu	Cota parte	Identificator entitate asociată	Cotă parte teren UI	Mod de dobândire	Act juridic			Obs. privitoare la proprietar		
Nume / Denumire	Inițiala tatălui	Prenume								Tip act	Nr. act / data	Emitent			
MISAROS		SILVIU	1		Jud. Neidentificat	1/1	C1		Convenție	act notarial	36874, Contract De Vanzare-Cumparare / 23.11.1993	BNP	Lipsa CNP, SI SOTIA		
MISAROS		MARIANA FLORICA	1	Jud. Neidentificat	Lipsa CNP										
MISAROS		SILVIU	1		Jud. Neidentificat	1/1	76036		Convenție	act notarial	36874, Contract De Vanzare-Cumparare / 23.11.1993	BNP	Lipsa CNP, SI SOTIA		
MISAROS		MARIANA FLORICA	1	Jud. Neidentificat	Lipsa CNP										
MISAROȘ		SILVIU	1		Jud. Neidentificat	1/1	C2, C3		Construire	act administrativ	1889, Adeverință de construcții / 24.03.2023	Primăria Comunei Ciomeghiu	Lipsa CNP		
MISAROȘ		MARIANA FLORICA	1	Jud. Neidentificat	Lipsa CNP										

3. SARCINI / DEZMEMBRĂMINTE												
Titular			Data nașterii / CUI	Domiciliu / Sediu	Tipul sarcinii sau al dezmembrămintelor dreptului de proprietate	Cota parte	Identificator entitate asociată	Act juridic			Valoare ipotecă	Tip monedă
Nume / Denumire	Inițiala tatălui	Prenume						Tip act	Nr. act / data	Emitent		
-	-	-	-	-	-	-	-	-	-	-	-	-

4. NOTĂRI, PROCESE, INTERDICȚII			
Tipul notării	Tip act	Nr. act / data	Identificator entitate asociată
-	-	-	-

5. OBSERVAȚII		
Imobil împrejmuit / neîmprejmuit	Imobil contestat / necontestat	Alte observații
Împrejmuit		Imobil amplasat și pe nr. topo 455, 456. Nr. topo 455 - nedezmembrat pe plan



REGISTRUL CADASTRAL AL IMOBILELOR

ANEXA Nr. 2

UAT Ciumeghiu
Zonă cooperativizată (Co)

Sector cadastral nr.76

1. DESCRIEREA IMOBILULUI																
DATE TEREN											DATE CONSTRUCȚII					
Identificator teren	Adresă imobil	Număr cadastral	Nr. CF	Suprafața măsurată	Intravilan / extra.(I/E)	Nr. top.	Nr. tarla	Nr. parcelă	Categorie folosință	Suprafața parcelă	Identificator construcție	Cod grupă destinație	Suprafața construită	Nr. niveluri	Nr. CF	Constr. cu acte (DA/NU)
76037	Intravilan, Loc. Ciumeghiu, Nr.191, UAT. Ciumeghiu, Jud. Bihor; (Tarla: -, Parcela: -)		165, 380 Ciumeghiu	1882	I	459, 460			CC	810	1	CL	113	1		DA
					I	459, 460			A	420						
					I	459, 460			L	652						

2. PROPRIETATEA / POSESIA															
Titularul dreptului / posesiei			Proprietar=1 / Posesor=0	Data nașterii / CUI	Domiciliu / Sediu	Cota parte	Identificator entitate asociată	Cotă parte teren UI	Mod de dobândire	Act juridic			Obs. privitoare la proprietar		
Nume / Denumire	Inițiala tatălui	Prenume								Tip act	Nr. act / data	Emitent			
ROXIN		ANA	1		Jud. Neidentificat	1/1	76037		Reconstituire	act administrativ	1892, Titlu de proprietate / 30.09.1996	CJPSDPAT BIHOR	Lipsa CNP		
ROXIN		AUREL	1		Ciumeghiu								Lipsa CNP		
ȘIPOȘ		VIORICA	1		Arad								Lipsa CNP		
ROXIN		AUREL	1	19.04.1967	Jud. Neidentificat	1/1	C1		Construire	act administrativ	1889, Adeverință de construcții / 24.03.2023	Primăria Comunei Ciumeghiu			

3. SARCINI / DEZMEMBRĂMINTE													
Titular			Data nașterii / CUI	Domiciliu / Sediu	Tipul sarcinii sau al dezmembrămintelor dreptului de proprietate	Cota parte	Identificator entitate asociată	Act juridic			Valoare ipotecă	Tip monedă	
Nume / Denumire	Inițiala tatălui	Prenume						Tip act	Nr. act / data	Emitent			
-	-	-	-	-	-	-	-	-	-	-	-	-	-

4. NOTĂRI, PROCESE, INTERDICȚII				
Tipul notării	Tip act	Nr. act / data	Emitent	Identificator entitate asociată
-	-	-	-	-

5. OBSERVAȚII		
Imobil împrejmuit / neîmprejmuit	Imobil contestat / necontestat	Alte observații
Împrejmuit		Nr. topo dezmembrate în CF. Construcția din CF 380 - autodemolată. Imobil amplasat și pe nr. topo 457, 458



REGISTRUL CADASTRAL AL IMOBILELOR

ANEXA Nr. 2

UAT Ciomeghiu
Zonă cooperativizată (Co)

Sector cadastral nr.76

1. DESCRIEREA IMOBILULUI																
DATE TEREN											DATE CONSTRUCȚII					
Identificator teren	Adresă imobil	Număr cadastral	Nr. CF	Suprafața măsurată	Intravilan / extra.(I/E)	Nr. top.	Nr. tarla	Nr. parcelă	Categorie folosință	Suprafață parcelă	Identificator construcție	Cod grupă destinație	Suprafața construită	Nr. niveluri	Nr. CF	Constr. cu acte (DA/NU)
76038	Intravilan, Loc. Ciomeghiu, Nr.192, UAT. Ciomeghiu, Jud. Bihor; (Tarla: -, Parcela: -)		50079	2125	I	461, 462			CC	870	1	CL	118	1	50079-C1	DA
					I	461, 462			A	1255	2	CA	52	1		DA
											3	CA	34	1		DA

2. PROPRIETATEA / POSESIA															
Titularul dreptului / posesiei			Proprietar=1 / Posesor=0	Data nașterii / CUI	Domiciliu / Sediu	Cota parte	Identificator entitate asociată	Cotă parte teren UI	Mod de dobândire	Act juridic			Obs. privitoare la proprietar		
Nume / Denumire	Inițiala tatălui	Prenume								Tip act	Nr. act / data	Emitent			
VALER		MICHELE	1		Jud. Neidentificat	1/1	76038, C1		Hotărâre Judecătorească	hotărâre judecătorească	421 / 01.07.2015	JUDECATORIA SALONTA	Lipsa CNP		
VALER		MICHELE	1		Jud. Neidentificat	1/1	C2, C3		Construire	act administrativ	1889, Adeverință de construcții / 24.03.2023	Primăria Comunei Ciomeghiu	Lipsa CNP		

3. SARCINI / DEZMEMBRĂMINTE													
Titular			Data nașterii / CUI	Domiciliu / Sediu	Tipul sarcinii sau al dezmembrămintelor dreptului de proprietate	Cota parte	Identificator entitate asociată	Act juridic			Valoare ipotecă	Tip monedă	
Nume / Denumire	Inițiala tatălui	Prenume						Tip act	Nr. act / data	Emitent			
-	-	-	-	-	-	-	-	-	-	-	-	-	-

4. NOTĂRI, PROCESE, INTERDICȚII				
Tipul notării	Tip act	Nr. act / data	Emitent	Identificator entitate asociată
-	-	-	-	-

5. OBSERVAȚII		
Imobil împrejmuit/ neîmprejmuit	Imobil contestat/ necontestat	Alte observații
Împrejmuit		Imobil amplasat și pe nr. topo 459, 460. Nr. topo nedezmembrate pe plan



REGISTRUL CADASTRAL AL IMOBILELOR

ANEXA Nr. 2

UAT Ciomeghiu
Zonă cooperativizată (Co)

Sector cadastral nr.76

1. DESCRIEREA IMOBILULUI																
DATE TEREN											DATE CONSTRUCȚII					
Identificator teren	Adresă imobil	Număr cadastral	Nr. CF	Suprafața măsurată	Intravilan / extra.(I/E)	Nr. top.	Nr. tarla	Nr. parcelă	Categorie folosință	Suprafață parcelă	Identificator construcție	Cod grupă destinație	Suprafața construită	Nr. niveluri	Nr. CF	Constr. cu acte (DA/NU)
76039	Intravilan, Loc. Ciomeghiu, Nr.193, UAT. Ciomeghiu, Jud. Bihor; (Tarla: -, Parcela: -)		50881	1551	I	463,464			CC	675	1	CL	134	1	50881-C1	DA
					I	463,464		A	876	2	CA	51	1	50881-C2	DA	

2. PROPRIETATEA / POSESIA													
Titularul dreptului / posesiei			Proprietar=1 / Posesor=0	Data nașterii / CUI	Domiciliu / Sediul	Cota parte	Identificator entitate asociată	Cotă parte teren UI	Mod de dobândire	Act juridic			Obs. privitoare la proprietar
Nume / Denumire	Inițiala tatălui	Prenume								Tip act	Nr. act / data	Emitent	
BURDAN		DANUT COSMIN	1		Jud. Neidentificat	1/1	76039		Convenție	act notarial	181, Contract de donație / 08.03.2011	NP Giurginca Ion	Lipsa CNP, necasat.
BURDAN		DANUT COSMIN	1		Jud. Neidentificat	1/1	C1, C2		Convenție	act notarial	181, Contract de donație / 08.03.2011	NP Giurginca Ion	Lipsa CNP, necasat.

3. SARCINI / DEZMEMBRĂMINTE													
Titular			Data nașterii / CUI	Domiciliu / Sediul	Tipul sarcinii sau al dezmembrămintelor dreptului de proprietate	Cota parte	Identificator entitate asociată	Act juridic			Valoare ipotecă	Tip monedă	
Nume / Denumire	Inițiala tatălui	Prenume						Tip act	Nr. act / data	Emitent			
BURDAN		TRAIAN		Jud. Neidentificat	Uzufruct viager	1062/1551	76039	act notarial	181, Contract de donație / 08.03.2011	NP Giurginca Ion			
BURDAN		DOREL MARCEL		Jud. Neidentificat									
BURDAN		ELENA ADRIANA		Jud. Neidentificat									
BURDAN		TRAIAN		Jud. Neidentificat	Uzufruct viager	1/1	C1, C2	act notarial	181, Contract de donație / 08.03.2011	NP Giurginca Ion			
BURDAN		DOREL MARCEL		Jud. Neidentificat									
BURDAN		ELENA ADRIANA		Jud. Neidentificat									

4. NOTĂRI, PROCESE, INTERDICȚII			
Tipul notării	Tip act	Nr. act / data	Identificator entitate asociată
-	-	-	-

5. OBSERVAȚII		
Imobil împrejmuit / neîmprejmuit	Imobil contestat / necontestat	Alte observații
Împrejmuit		



REGISTRUL CADASTRAL AL IMOBILELOR

ANEXA Nr. 2

UAT Ciomeghiu
Zonă cooperativizată (Co)

Sector cadastral nr.76

1. DESCRIEREA IMOBILULUI																
DATE TEREN											DATE CONSTRUCȚII					
Identificator teren	Adresă imobil	Număr cadastral	Nr. CF	Suprafața măsurată	Intravilan / extra.(I/E)	Nr. top.	Nr. tarla	Nr. parcelă	Categorie folosință	Suprafață parcelă	Identificator construcție	Cod grupă destinație	Suprafața construită	Nr. niveluri	Nr. CF	Constr. cu acte (DA/NU)
76040	Intravilan, Loc. Ciomeghiu, Nr.194, UAT. Ciomeghiu, Jud. Bihor; (Tarla: -, Parcela: -)		50859	1637	I	463,464			CC	650	1	CL	118	1		DA
					I	463,464			A	987	2	CL	73	1		DA
										3	CA	41	1		DA	

2. PROPRIETATEA / POSESIA															
Titularul dreptului / posesiei			Proprietar=1 / Posesor=0	Data nașterii / CUI	Domiciliu / Sediul	Cota parte	Identificator entitate asociată	Cotă parte teren UI	Mod de dobândire	Act juridic			Obs. privitoare la proprietar		
Nume / Denumire	Inițiala tatălui	Prenume								Tip act	Nr. act / data	Emitent			
SIMIONICĂ		LENUȚA	0	06.01.1957	Jud. Neidentificat	1/1	76040		Constituire	act administrativ	1888, Adeverință de posesie / 24.03.2023	Primăria Comunei Ciomeghiu			
SIMIONICĂ		LENUȚA	1	06.01.1957	Jud. Neidentificat	1/1	C1, C2, C3		Construire	act administrativ	1889, Adeverință de construcții / 24.03.2023	Primăria Comunei Ciomeghiu			

3. SARCINI / DEZMEMBRĂMINTE															
Titular			Data nașterii / CUI	Domiciliu / Sediul	Tipul sarcinii sau al dezmembrămintelor dreptului de proprietate	Cota parte	Identificator entitate asociată	Act juridic			Valoare ipotecă	Tip monedă			
Nume / Denumire	Inițiala tatălui	Prenume						Tip act	Nr. act / data	Emitent					
-	-	-	-	-	-	-	-	-	-	-	-	-	-		

4. NOTĂRI, PROCESE, INTERDICȚII															
Tipul notării						Tip act		Nr. act/ data		Emitent		Identificator entitate asociată			
-						-		-		-		-			

5. OBSERVAȚII															
Imobil împrejmuit/ neîmprejmuit				Imobil contestat/ necontestat				Alte observații							
Împrejmuit								Parte din CFE 50859. Construcția din CFE 50859 - autodemolată							



REGISTRUL CADASTRAL AL IMOBILELOR

ANEXA Nr. 2

UAT Ciomeghiu
Zonă cooperativizată (Co)

Sector cadastral nr. 76

1. DESCRIEREA IMOBILULUI																
DATE TEREN											DATE CONSTRUCȚII					
Identificator teren	Adresă imobil	Număr cadastral	Nr. CF	Suprafața măsurată	Intravilan / extra.(I/E)	Nr. top.	Nr. tarla	Nr. parcelă	Categorie folosință	Suprafață parcelă	Identificator construcție	Cod grupă destinație	Suprafața construită	Nr. niveluri	Nr. CF	Constr. cu acte (DA/NU)
76041	Intravilan, Loc. Ciomeghiu, Nr.195, UAT Ciomeghiu, Jud. Bihor; (Tarla: -, Parcela: -)		55376	1368	I	465/2			CC	680	1	CL	114	1	55376-C1	DA
					I	465/2			A	688	2	CA	51	1		DA

2. PROPRIETATEA / POSESIA															
Titularul dreptului / posesiei			Proprietar=1 / Posesor=0	Data nașterii / CUI	Domiciliu / Sediul	Cota parte	Identificator entitate asociată	Cotă parte teren UI	Mod de dobândire	Act juridic			Obs. privitoare la proprietar		
Nume / Denumire	Inițiala tatălui	Prenume								Tip act	Nr. act / data	Emitent			
MORGOVAN		FLORICA	1		Jud. Neidentificat	250/1368	76041		Convenție	act notarial	2216, Contract De Vânzare-Cumpărare / 05.07.2004	NP Garba Cornel	Lipsa CNP, 1/2 parti		
MORGOVAN		GHEORGHE	1		Jud. Neidentificat								Lipsa CNP, 1/2 parti		
MORGOVAN		FLORICA	1		Jud. Neidentificat	1/1	C1		Convenție	act notarial	2216, Contract De Vânzare-Cumpărare / 05.07.2004	NP Garba Cornel	Lipsa CNP, 1/2 parti		
MORGOVAN		GHEORGHE	1		Jud. Neidentificat								Lipsa CNP, 1/2 parti		
MORGOVAN		GHEORGHE	0	09.11.1952	Jud. Neidentificat	1118/1368	76041		Constituire	act administrativ	1888, Adeverință de posesie / 24.03.2023	Primăria Comunei Ciomeghiu			
MORGOVAN		GHEORGHE	1	09.11.1952	Jud. Neidentificat	1/1	C2		Construire	act administrativ	1889, Adeverință de construcție / 24.03.2023	Primăria Comunei Ciomeghiu			

3. SARCINI / DEZMEMBRĂMINTE															
Titular			Data nașterii / CUI	Domiciliu / Sediul	Tipul sarcinii sau al dezmembrămintelor dreptului de proprietate	Cota parte	Identificator entitate asociată	Act juridic			Valoare ipotecă	Tip monedă			
Nume / Denumire	Inițiala tatălui	Prenume						Tip act	Nr. act / data	Emitent					
ROXIN		FLOARE		Jud. Neidentificat	Uzufruct viager	250/1368	76041	act notarial	2216, Contract De Vânzare-Cumpărare / 05.07.2004	NP Garba Cornel					
ROXIN		FLOARE		Jud. Neidentificat	Uzufruct viager	1/1	C1	act notarial	2216, Contract De Vânzare-Cumpărare / 05.07.2004	NP Garba Cornel					

4. NOTĂRI, PROCESE, INTERDICȚII

Tipul notării	Tip act	Nr. act/ data	Emitent	Identificator entitate asociată
-	-	-	-	-

5. OBSERVAȚII

Imobil împrejmuit/ neîmprejmuit	Imobil contestat/ necontestat	Alte observații
Împrejmuit		Imobil amplasat și pe nr. topo 466/4, 465/1



REGISTRUL CADASTRAL AL IMOBILELOR

ANEXA Nr. 2

UAT Ciomeghiu

Zonă cooperativizată (Co)


Sector cadastral nr. 76

1. DESCRIEREA IMOBILULUI																
DATE TEREN											DATE CONSTRUCȚII					
Identificator teren	Adresă imobil	Număr cadastral	Nr. CF	Suprafața măsurată	Intravilan / extra.(I/E)	Nr. top.	Nr. tarla	Nr. parcelă	Categorie folosință	Suprafață parcelă	Identificator construcție	Cod grupă destinație	Suprafața construită	Nr. niveluri	Nr. CF	Constr. cu acte (DA/NU)
76042	Intravilan, Loc. Ciomeghiu, Nr.196, UAT. Ciomeghiu, Jud. Bihor; (Tarla: -, Parcela: -)		50003	1297	I	465/3, 466/4			CC	530	1	CL	122	1	50003-C1	DA
					I	465/3, 466/4		A	767							

2. PROPRIETATEA / POSESIA													
Titularul dreptului / posesiei			Proprietar=1 / Posesor=0	Data nașterii / CUI	Domiciliu / Sediu	Cota parte	Identificator entitate asociată	Cotă parte teren UI	Mod de dobândire	Act juridic			Obs. privitoare la proprietar
Nume / Denumire	Inițiala tatălui	Prenume								Tip act	Nr. act / data	Emitent	
BUTARU		CĂLIN	1	21.10.1968	Loc. Oradea, Str. ALUMINEI, Nr.45, Bl. B1, Sc.A, Et.2, Ap.9, UAT. Oradea, Jud. Bihor	250/1297	76042		Convenție	act notarial	909, Contract De Vânzare-Cumpărare / 10.03.2020	NP Dragoiu Ilie	si sotia
BUTARU		ADRIANA-LIANA	1	28.09.1972	Loc. Oradea, Str. ITALIANĂ, Nr.23A, Bl. C9, Ap.6, UAT. Oradea, Jud. Bihor								bun comun
BUTARU		CĂLIN	1	21.10.1968	Loc. Oradea, Str. ALUMINEI, Nr.45, Bl. B1, Sc.A, Et.2, Ap.9, UAT. Oradea, Jud. Bihor	1/1	C1		Convenție	act notarial	909, Contract De Vânzare-Cumpărare / 10.03.2020	NP Dragoiu Ilie	si sotia
BUTARU		ADRIANA-LIANA	1	28.09.1972	Loc. Oradea, Str. ITALIANĂ, Nr.23A, Bl. C9, Ap.6, UAT. Oradea, Jud. Bihor								bun comun
BUTARU		ADRIANA-LIANA	0	28.09.1972	Jud. Neidentificat	1047/1297	76042		Constituire	act administrativ	1888, Adeverință de posesie / 24.03.2023	Primăria Comunei Ciomeghiu	

3. SARCINI / DEZMEMBRĂMINTE												
Titular			Data nașterii / CUI	Domiciliu / Sediu	Tipul sarcinii sau al dezmembrămintelor dreptului de proprietate	Cota parte	Identificator entitate asociată	Act juridic			Tip moneda	
Nume / Denumire	Inițiala tatălui	Prenume						Tip act	Nr. act / data	Emitent		
-	-	-	-	-	-	-	-	-	-	-	-	-

4. NOTĂRI, PROCESE, INTERDICȚII			
Tipul notării	Tip act	Nr. act / data	Identificator entitate asociată
-	-	-	-



5. OBSERVAȚII

Imobil împrejmuit/ neîmprejmuit	Imobil contestat/ necontestat	Alte observații
Împrejmuit		Imobil amplasat și pe nr. topo 466/3, 95, 466/2. Nr. topo 95 - nedezmembrat pe plan



REGISTRUL CADASTRAL AL IMOBILELOR

ANEXA Nr. 2

UAT Ciumeghiu
Zonă cooperativizată (Co)

Sector cadastral nr.76

1. DESCRIEREA IMOBILULUI																
DATE TEREN											DATE CONSTRUCȚII					
Identificator teren	Adresă imobil	Număr cadastral	Nr. CF	Suprafața măsurată	Intravilan / extra.(I/E)	Nr. top.	Nr. tarla	Nr. parcelă	Categorie folosință	Suprafață parcelă	Identificator construcție	Cod grupă destinație	Suprafața construită	Nr. niveluri	Nr. CF	Constr. cu acte (DA/NU)
76043	Intravilan, Loc. Ciumeghiu, Nr.197, UAT. Ciumeghiu, Jud. Bihor; (Tarla: -, Parcela: -)		2541 Ciumeghiu	1731	I	466/2			CC	860	1	CL	98	1		DA
					I	466/2		A	871	2	CA	26	1		DA	
										3	CA	42	1		DA	

2. PROPRIETATEA / POSESIA															
Titularul dreptului / posesiei			Proprietar=1 / Posesor=0	Data nașterii / CUI	Domiciliu / Sediu	Cota parte	Identificator entitate asociată	Cotă parte teren UI	Mod de dobândire	Act juridic			Obs. privitoare la proprietar		
Nume / Denumire	Inițiala tatălui	Prenume								Tip act	Nr. act / data	Emitent			
CODREAN		PAULA	1		Jud. Neidentificat	1/1	76043		Convenție	act notarial	3765, Contract de donație cu sarcină / 19.11.2004	BNP Gârba Cornel	Lipsa CNP, necăs.		
CODREAN		PAULA	1		Jud. Neidentificat	1/1	C1, C2, C3		Construire	act administrativ	1889, Adeverință de construcții / 24.03.2023	Primăria Comunei Ciumeghiu	Lipsa CNP		

3. SARCINI / DEZMEMBRĂMINTE															
Titular			Data nașterii / CUI	Domiciliu / Sediu	Tipul sarcinii sau al dezmembrămintelor dreptului de proprietate	Cota parte	Identificator entitate asociată	Act juridic			Valoare ipotecă	Tip monedă			
Nume / Denumire	Inițiala tatălui	Prenume						Tip act	Nr. act / data	Emitent					
CODREAN		IOAN		Jud. Neidentificat	Uzuct viager	1716/1731	76043	act notarial	3765, Contract de donație cu sarcină / 19.11.2004	BNP Gârba Cornel					
CODREAN		FLORICA		Jud. Neidentificat											

4. NOTĂRI, PROCESE, INTERDICȚII															
Tipul notării						Tip act		Nr. act / data		Emitent		Identificator entitate asociată			
-						-		-		-		-			

5. OBSERVAȚII															
Imobil împrejmuit / neîmprejmuit				Imobil contestat / necontestat				Alte observații							
Împrejmuit								Construcția din CF 2541 - autodemolată. Imobil amplasat și pe nr. topo 95, 96. Nr. topo 95 nedezmembrat pe plan							



REGISTRUL CADASTRAL AL IMOBILELOR

ANEXA Nr. 2

UAT Ciomeghiu
Zonă cooperativizată (Co)

Sector cadastral nr.76

1. DESCRIEREA IMOBILULUI																
DATE TEREN										DATE CONSTRUCȚII						
Identificator teren	Adresă imobil	Număr cadastral	Nr. CF	Suprafața măsurată	Intravilan / extra.(I/E)	Nr. top.	Nr. tarla	Nr. parcelă	Categorie folosință	Suprafață parcelă	Identificator construcție	Cod grupă destinație	Suprafața construită	Nr. niveluri	Nr. CF	Constr. cu acte (DA/NU)
76044	Intravilan, Loc. Ciomeghiu, Nr.198, UAT. Ciomeghiu, Jud. Bihor; (Tarla: -, Parcela: -)		54847	872	I	77/3			CC	500	1	CL	60	1		DA
					I	77/3			A	372						

2. PROPRIETATEA / POSESIA															
Titularul dreptului / posesiei			Proprietar=1 / Posesor=0	Data nașterii / CUI	Domiciliu / Sediul	Cota parte	Identificator entitate asociată	Cotă parte teren UI	Mod de dobândire	Act juridic			Obs. privitoare la proprietar		
Nume / Denumire	Inițiala tatălui	Prenume								Tip act	Nr. act / data	Emitent			
STATUL ROMÂN			1	999999999999999	Loc. Bucuresti Sectorul 1, UAT. București Sectorul 1, Jud. Municipiul București	705/872	76044		Lege	act notarial	6718, Contract De Vânzare-Cumpărare / 04.11.1977	.			
ROSAN		ILONA	1		Jud. Neidentificat	1/1	C1		Convenție	act notarial	6718, Contract De Vânzare-Cumpărare / 04.11.1977	.	Lipsa CNP		
NEIDENTIFICAT		NEIDENTIFICAT	0		Jud. Neidentificat	167/872	76044		Constituire	act normativ	7 / 13.03.1996	Parlamentul României	Proprietar neidentificat.		

3. SARCINI / DEZMEMBRĂMINTE															
Titular			Data nașterii / CUI	Domiciliu / Sediul	Tipul sarcinii sau al dezmembrămintelor dreptului de proprietate	Cota parte	Identificator entitate asociată	Act juridic			Valoare ipotecă	Tip monedă			
Nume / Denumire	Inițiala tatălui	Prenume						Tip act	Nr. act / data	Emitent					
ROSAN		ILONA		Jud. Neidentificat	Folosință	250/872	76044	act notarial	9116, Contract De Vânzare-Cumpărare / 04.11.1977	BNP					

4. NOTĂRI, PROCESE, INTERDICȚII															
Tipul notării						Tip act		Nr. act / data		Emitent		Identificator entitate asociată			
Se noteaza mentiunea proprietar neidentificat						act normativ		7 / 13.03.1996		Parlamentul României		76044			

5. OBSERVAȚII															
Imobil împrejmuit/ neîmprejmuit				Imobil contestat/ necontestat				Alte observații							
Împrejmuit								Imobil amplasat și pe nr. topo 73							



REGISTRUL CADASTRAL AL IMOBILELOR

ANEXA Nr. 2

UAT Ciumeghiu
Zonă cooperativizată (Co)

Sector cadastral nr.76


1. DESCRIEREA IMOBILULUI																
DATE TEREN											DATE CONSTRUCȚII					
Identificator teren	Adresă imobil	Număr cadastral	Nr. CF	Suprafața măsurată	Intravilan / extra.(I/E)	Nr. top.	Nr. tarla	Nr. parcelă	Categorie folosință	Suprafață parcelă	Identificator construcție	Cod grupă destinație	Suprafața construită	Nr. niveluri	Nr. CF	Constr. cu acte (DA/NU)
76045	Intravilan, Loc. Ciumeghiu, Nr.199, UAT. Ciumeghiu, Jud. Bihor; (Tarla: -, Parcela: -)			674	I				CC	340	1	CL	55	1		DA
					I				A	334						

2. PROPRIETATEA / POSESIA													
Titularul dreptului / posesiei			Proprietar=1 / Posesor=0	Data nașterii / CUI	Domiciliu / Sediul	Cota parte	Identificator entitate asociată	Cotă parte teren UI	Mod de dobândire	Act juridic			Obs. privitoare la proprietar
Nume / Denumire	Inițiala tatălui	Prenume								Tip act	Nr. act / data	Emitent	
CIORBA		STELA	0	02.11.1969	Jud. Neidentificat	1/1	76045		Constituire	act administrativ	1888, Adeverință de posesie / 24.03.2023	Primăria Comunei Ciumeghiu	
CIORBA		STELA	1	02.11.1969	Jud. Neidentificat	1/1	C1		Construire	act administrativ	1889, Adeverință de construcții / 24.03.2023	Primăria Comunei Ciumeghiu	

3. SARCINI / DEZMEMBRĂMINTE													
Titular			Data nașterii / CUI	Domiciliu / Sediul	Tipul sarcinii sau al dezmembrămintelor dreptului de proprietate	Cota parte	Identificator entitate asociată	Act juridic			Valoare ipotecă	Tip monedă	
Nume / Denumire	Inițiala tatălui	Prenume						Tip act	Nr. act / data	Emitent			
-	-	-	-	-	-	-	-	-	-	-	-	-	-

4. NOTĂRI, PROCESE, INTERDICȚII						
Tipul notării		Tip act		Nr. act / data	Emitent	Identificator entitate asociată
-		-		-	-	-

5. OBSERVAȚII		
Imobil împrejmuit / neîmprejmuit	Imobil contestat / necontestat	Alte observații
Neîmprejmuit		



REGISTRUL CADASTRAL AL IMOBILELOR

ANEXA Nr. 2

UAT Ciomeghiu
Zonă cooperativizată (Co)

Sector cadastral nr.76

1. DESCRIEREA IMOBILULUI																
DATE TEREN											DATE CONSTRUCȚII					
Identificator teren	Adresă imobil	Număr cadastral	Nr. CF	Suprafața măsurată	Intravilan / extra.(I/E)	Nr. top.	Nr. tarla	Nr. parcelă	Categorie folosință	Suprafață parcelă	Identificator construcție	Cod grupă destinație	Suprafața construită	Nr. niveluri	Nr. CF	Constr. cu acte (DA/NU)
76046	Intravilan, Loc. Ciomeghiu, Nr.200, UAT. Ciomeghiu, Jud. Bihor; (Tarla: -, Parcela: -)		54121	687	I	77/1.b			CC	500	1	CL	58	1	54121-C1	DA
					I	77/1.b			A	187	2	CL	82	1		DA

2. PROPRIETATEA / POSESIA													
Titularul dreptului / posesiei			Proprietar=1 / Posesor=0	Data nașterii / CUI	Domiciliu / Sediul	Cota parte	Identificator entitate asociată	Cotă parte teren UI	Mod de dobândire	Act juridic			Obs. privitoare la proprietar
Nume / Denumire	Inițiala tatălui	Prenume								Tip act	Nr. act / data	Emitent	
LAZA		GHEORGHE	1		Jud. Neidentificat	4/16	C1	Convenție	act notarial	15371, Contract De Vanzare Cumparare / 13.05.1994	Notariatul de Stat Judetean Bihor	Lipsa CNP, si sotia	
LAZA		NELICA	1		Jud. Neidentificat							Lipsa CNP	
LAZA		GHEORGHE	1		Jud. Neidentificat	9/16	C1	Convenție	act notarial	15370, Contract De Vanzare Cumparare / 13.05.1994	Notariatul de Stat	Lipsa CNP, si sotia	
LAZA		NELICA	1		Jud. Neidentificat							Lipsa CNP	
LAZA		GHEORGHE	1	01.07.1967	Loc. Ciomeghiu, Nr.200, UAT. Ciomeghiu, Jud. Bihor	3/16	C1	Convenție	act notarial	597, Contract de vanzare-cumparare / 18.12.2020	NP Dehelean Renata	si sotia	
LAZA		NELICA	1	08.07.1970	Loc. Ciomeghiu, Nr.200, UAT. Ciomeghiu, Jud. Bihor								
LAZA		GHEORGHE	0	01.07.1967	Jud. Neidentificat	1/1	76046	Constituire	act administrativ	1888, Adeverință de posesie / 24.03.2023	Primăria Comunei Ciomeghiu		
LAZA		GHEORGHE	1	01.07.1967	Jud. Neidentificat	1/1	C2	Construire	act administrativ	1889, Adeverință de construcție / 24.03.2023	Primăria Comunei Ciomeghiu		

3. SARCINI / DEZMEMBRĂMINTE											
Titular			Data nașterii / CUI	Domiciliu / Sediul	Tipul sarcinii sau al dezmembrămintelor dreptului de proprietate	Cota parte	Identificator entitate asociată	Act juridic			Tip monedă
Nume / Denumire	Inițiala tatălui	Prenume						Tip act	Nr. act / data	Emitent	
-	-	-	-	-	-	-	-	-	-	-	-

4. NOTĂRI, PROCESE, INTERDICȚII				
Tipul notării	Tip act	Nr. act / data	Emitent	Identificator entitate asociată
-	-	-	-	-



5. OBSERVAȚII		
Imobil împrejmuit/ neîmprejmuit	Imobil contestat/ necontestat	Alte observații
Împrejmuit		Parte din CFE 54121



REGISTRUL CADASTRAL AL IMOBILELOR

ANEXA Nr. 2

UAT Ciumeghiu
Zonă cooperativizată (Co)

Sector cadastral nr. 76

1. DESCRIEREA IMOBILULUI																
DATE TEREN										DATE CONSTRUCȚII						
Identificator teren	Adresă imobil	Număr cadastral	Nr. CF	Suprafața măsurată	Intravilan / extra.(I/E)	Nr. top.	Nr. tarla	Nr. parcelă	Categorie folosință	Suprafață parcelă	Identificator construcție	Cod grupă destinație	Suprafața construită	Nr. niveluri	Nr. CF	Constr. cu acte (DA/NU)
76047	Intravilan, Loc. Ciumeghiu, Nr.201, UAT. Ciumeghiu, Jud. Bihor; (Tarla: -, Parcela: -)		995 Ciumeghiu	555	I	77/1.b			CC	555	1	CL	88	1	54121-C1	DA
											2	CA	70	1		DA

2. PROPRIETATEA / POSESIA													
Titularul dreptului / posesiei			Proprietar=1 / Posesor=0	Data nașterii / CUI	Domiciliu / Sediu	Cota parte	Identificator entitate asociată	Cotă parte teren UI	Mod de dobândire	Act juridic			Obs. privitoare la proprietar
Nume / Denumire	Inițiala tatălui	Prenume								Tip act	Nr. act / data	Emitent	
CIORBA		MARIANA CARMEN	1		Jud. Neidentificat	1/1	C1		Convenție	act notarial	2492, Contract De Vanzare Cumparare / 23.10.2006	NP Garba Cornel	Lipsa CNP
CIORBA		SILVIA	0	25.04.1946	Jud. Neidentificat	1/1	76047		Constituire	act administrativ	1888, Adeverință de posesie / 24.03.2023	Primăria Comunei Ciumeghiu	
CIORBA		SILVIA	1	25.04.1946	Jud. Neidentificat	1/1	C2		Construire	act administrativ	1889, Adeverință de construcții / 24.03.2023	Primăria Comunei Ciumeghiu	

3. SARCINI / DEZMEMBRĂMINTE												
Titular			Data nașterii / CUI	Domiciliu / Sediu	Tipul sarcinii sau al dezmembrămintelor dreptului de proprietate	Cota parte	Identificator entitate asociată	Act juridic			Valoare ipotecă	Tip monedă
Nume / Denumire	Inițiala tatălui	Prenume						Tip act	Nr. act / data	Emitent		
CIORBA		SILVIA		Jud. Neidentificat	Uzufruct viager	1/1	C1	act notarial	2492, Contract de vanzare-cumparare / 23.10.2006	NP GARBA CORNEL		

4. NOTĂRI, PROCESE, INTERDICȚII				
Tipul notării	Tip act	Nr. act/ data	Emitent	Identificator entitate asociată
-	-	-	-	-

5. OBSERVAȚII		
Imobil împrejmuit/ neîmprejmuit	Imobil contestat/ necontestat	Alte observații
Împrejmuit		Parte din CFE 54121



REGISTRUL CADASTRAL AL IMOBILELOR

ANEXA Nr. 2

UAT Ciumeghiu
Zonă cooperativizată (Co)

Sector cadastral nr.76

1. DESCRIEREA IMOBILULUI																
DATE TEREN											DATE CONSTRUCȚII					
Identificator teren	Adresă imobil	Număr cadastral	Nr. CF	Suprafața măsurată	Intravilan / extra.(I/E)	Nr. top.	Nr. tarla	Nr. parcelă	Categorie folosință	Suprafață parcelă	Identificator construcție	Cod grupă destinație	Suprafața construită	Nr. niveluri	Nr. CF	Constr. cu acte (DA/NU)
76048	Intravilan, Loc. Ciumeghiu, Nr.202, UAT. Ciumeghiu, Jud. Bihor; (Tarla: -, Parcela: -)		995, 1023 Ciumeghiu	1071	I	77/1.b, 75, 77/5			CC	460	1	CL	106	1		NU
					I	77/1.b, 75, 77/5		A	611	2	CA	53	1		NU	

2. PROPRIETATEA / POSESIA													
Titularul dreptului / posesiei			Proprietar=1 / Posesor=0	Data nașterii / CUI	Domiciliu / Sediu	Cota parte	Identificator entitate asociată	Cotă parte teren UI	Mod de dobândire	Act juridic			Obs. privitoare la proprietar
Nume / Denumire	Inițiala tatălui	Prenume								Tip act	Nr. act / data	Emitent	
NEIDENTIFICAT		NEIDENTIFICAT	0		Jud. Neidentificat	1/1	76048		Constituire	act normativ	7 / 13.03.1996	Parlamentul României	Proprietar neidentificat.

3. SARCINI / DEZMEMBRĂMINTE												
Titular			Data nașterii / CUI	Domiciliu / Sediu	Tipul sarcinii sau al dezmembrămintelor dreptului de proprietate	Cota parte	Identificator entitate asociată	Act juridic			Valoare ipotecă	Tip monedă
Nume / Denumire	Inițiala tatălui	Prenume						Tip act	Nr. act / data	Emitent		
-	-	-	-	-	-	-	-	-	-	-	-	-

4. NOTĂRI, PROCESE, INTERDICȚII				
Tipul notării	Tip act	Nr. act / data	Emitent	Identificator entitate asociată
Se noteaza mentiunea proprietar neidentificat	act normativ	7 / 13.03.1996	Parlamentul României	76048

5. OBSERVAȚII		
Imobil împrejmuit / neîmprejmuit	Imobil contestat / necontestat	Alte observații
Împrejmuit		Parte din CFE 54121



REGISTRUL CADASTRAL AL IMOBILELOR

ANEXA Nr. 2

UAT Ciomeghiu
Zonă cooperativizată (Co)

Sector cadastral nr.76

1. DESCRIEREA IMOBILULUI																
DATE TEREN											DATE CONSTRUCȚII					
Identificator teren	Adresă imobil	Număr cadastral	Nr. CF	Suprafața măsurată	Intravilan / extra.(I/E)	Nr. top.	Nr. tarla	Nr. parcelă	Categorie folosință	Suprafață parcelă	Identificator construcție	Cod grupă destinație	Suprafața construită	Nr. niveluri	Nr. CF	Constr. cu acte (DA/NU)
76049	Intravilan, Loc. Ciomeghiu, Nr.203, UAT. Ciomeghiu, Jud. Bihor; (Tarla: -, Parcela: -)		53124	1604	I	77/1.e			CC	550	1	CL	124	1	53124-C1	DA
					I	77/1.e			A	1054	2	CA	32	1		DA

2. PROPRIETATEA / POSESIA															
Titularul dreptului / posesiei			Proprietar=1 / Posesor=0	Data nașterii / CUI	Domiciliu / Sediul	Cota parte	Identificator entitate asociată	Cotă parte teren UI	Mod de dobândire	Act juridic			Obs. privitoare la proprietar		
Nume / Denumire	Inițiala tatălui	Prenume								Tip act	Nr. act / data	Emitent			
ROXIN		DENISA-ANDREEA	1	25.11.1996	Loc. Ciomeghiu, Nr.203, UAT. Ciomeghiu, Jud. Bihor	1/1	76049, C1		Convenție	act notarial	1275, Contract de vânzare-cumpărare / 22.08.2023	NP Tara Vlad Gelu			
ROXIN		DENISA-ANDREEA	1	25.11.1996	Jud. Neidentificat	1/1	C2		Construire	act administrativ	1889, Adeverință de construcție / 24.03.2023	Primăria Comunei Ciomeghiu			

3. SARCINI / DEZMEMBRĂMINTE													
Titular			Data nașterii / CUI	Domiciliu / Sediul	Tipul sarcinii sau al dezmembrămintelor dreptului de proprietate	Cota parte	Identificator entitate asociată	Act juridic			Valoare ipotecă	Tip monedă	
Nume / Denumire	Inițiala tatălui	Prenume						Tip act	Nr. act / data	Emitent			
-	-	-	-	-	-	-	-	-	-	-	-	-	-

4. NOTĂRI, PROCESE, INTERDICȚII				
Tipul notării	Tip act	Nr. act / data	Emitent	Identificator entitate asociată
-	-	-	-	-

5. OBSERVAȚII		
Imobil împrejmuit / neîmprejmuit	Imobil contestat / necontestat	Alte observații
Neîmprejmuit		



REGISTRUL CADASTRAL AL IMOBILELOR

ANEXA Nr. 2

UAT Ciomeghiu
Zonă cooperativizată (Co)

Sector cadastral nr.76

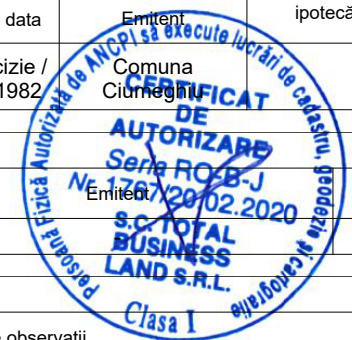
1. DESCRIEREA IMOBILULUI																
DATE TEREN											DATE CONSTRUCȚII					
Identificator teren	Adresă imobil	Număr cadastral	Nr. CF	Suprafața măsurată	Intravilan / extra.(I/E)	Nr. top.	Nr. tarla	Nr. parcelă	Categorie folosință	Suprafață parcelă	Identificator construcție	Cod grupă destinație	Suprafața construită	Nr. niveluri	Nr. CF	Constr. cu acte (DA/NU)
76050	Intravilan, Loc. Ciomeghiu, Nr.204, UAT. Ciomeghiu, Jud. Bihor; (Tarla: -, Parcela: -)		990 Ciomeghiu	2054	I	77/1.f.			CC	710	1	CL	73	1		DA
					I	77/1.f.			A	1344	2	CL	71	1		DA
											3	CA	26	1		DA

2. PROPRIETATEA / POSESIA															
Titularul dreptului / posesiei			Proprietar=1 / Posesor=0	Data nașterii / CUI	Domiciliu / Sediu	Cota parte	Identificator entitate asociată	Cotă parte teren UI	Mod de dobândire	Act juridic			Obs. privitoare la proprietar		
Nume / Denumire	Inițiala tatălui	Prenume								Tip act	Nr. act / data	Emitent			
GURZĂU		IONEL	1		Jud. Neidentificat	1/1	C1	Convenție	act notarial	5295, Contract de vânzare-cumpărare / 15.06.1982	Notariatul de stat județean Bihor	Lipsa CNP, și soția			
GURZĂU		IRINA	1		Jud. Neidentificat								Lipsa CNP, ca bun comun		
STATUL ROMÂN			1	9999999999999	Loc. Bucuresti Sectorul 1, UAT. București Sectorul 1, Jud. Municipiul București	250/2144	76050	Lege	act administrativ	22, Decizie / 15.06.1982	Comuna Ciomeghiu				
GURZĂU		IOSIF	1		Arad	1894/2144	76050	Reconstituire	act administrativ	1848, Titlu de proprietate / 05.09.1996	CJPSPDAT BIHOR	Lipsa CNP			
GURZĂU		EVA	1		Jud. Neidentificat							Lipsa CNP			
GURZĂU		IONEL	1		Ciomeghiu, 204							Lipsa CNP			
GURZĂU		IRINA	1		Jud. Neidentificat	1/1	C2, C3	Construire	act administrativ	1889, Adeverință de construcții / 24.03.2023	Primăria Comunei Ciomeghiu	Lipsa CNP			
GURZĂU		IONEL	1	31.03.1954	Jud. Neidentificat										

3. SARCINI / DEZMEMBRĂMINTE															
Titular			Data nașterii / CUI	Domiciliu / Sediu	Tipul sarcinii sau al dezmembrămintelor dreptului de proprietate	Cota parte	Identificator entitate asociată	Act juridic			Valoare ipotecă	Tip monedă			
Nume / Denumire	Inițiala tatălui	Prenume						Tip act	Nr. act / data	Emitent					
GURZĂU		IONEL		Jud. Neidentificat	Folosință	250/2144	76050	act administrativ	22, Decizie / 15.06.1982	Comuna Ciomeghiu					
GURZĂU		IRINA		Jud. Neidentificat											

4. NOTĂRI, PROCESE, INTERDICȚII															
Tipul notării							Tip act		Nr. act/ data		Identificator entitate asociată				
-							-		-		-				

5. OBSERVAȚII															
Imobil împrejmuit/ neîmprejmuit				Imobil contestat/ necontestat				Alte observații							
Neîmprejmuit															



REGISTRUL CADASTRAL AL IMOBILELOR

ANEXA Nr. 2

UAT Ciomeghiu
Zonă cooperativizată (Co)

Sector cadastral nr.76

1. DESCRIEREA IMOBILULUI																
DATE TEREN											DATE CONSTRUCȚII					
Identificator teren	Adresă imobil	Număr cadastral	Nr. CF	Suprafața măsurată	Intravilan / extra.(I/E)	Nr. top.	Nr. tarla	Nr. parcelă	Categorie folosință	Suprafață parcelă	Identificator construcție	Cod grupă destinație	Suprafața construită	Nr. niveluri	Nr. CF	Constr. cu acte (DA/NU)
76051	Intravilan, Loc. Ciomeghiu, Nr.205, UAT. Ciomeghiu, Jud. Bihor; (Tarla: -, Parcela: -)		991 Ciomeghiu	2475	I	76/1, 77/1.9, 78/1.a.1			CC	640	1	CL	104	1		DA
					I	76/1, 77/1.9, 78/1.a.1		A	1835	2	CA	91	1		DA	

2. PROPRIETATEA / POSESIA													
Titularul dreptului / posesiei			Proprietar=1 / Posesor=0	Data nașterii / CUI	Domiciliu / Sediu	Cota parte	Identificator entitate asociată	Cotă parte teren UI	Mod de dobândire	Act juridic			Obs. privitoare la proprietar
Nume / Denumire	Inițiala tatălui	Prenume								Tip act	Nr. act / data	Emitent	
SUTU		FLOARE	1		Jud. Neidentificat	3/8	76051		Succesiune	act notarial	4, Certificat de moștenitor / 22.01.1996	NP Daniela Gabor	Lipsa CNP, fiică
SUTU		VASILE	1		Jud. Neidentificat	5/8	76051		Convenție	act notarial	776, Contract de întreținere / 26.03.1996	BNP Daniela Gabor	Lipsa CNP, și soția
SUTU		FLOARE	1		Jud. Neidentificat								Lipsa CNP
SUTU		VASILE	1		Jud. Neidentificat	1/1	C1		Construire	act administrativ	223, Adeverință / 26.03.1996	Primăria Comunei Ciomeghiu	Lipsa CNP
SUTU		FLOARE	1		Jud. Neidentificat								Lipsa CNP
ȘUTU		VASILE	1		Jud. Neidentificat	1/1	C2		Construire	act administrativ	1889, Adeverință de construcție / 24.03.2023	Primăria Comunei Ciomeghiu	Lipsa CNP
ȘUTU		FLOARE	1		Jud. Neidentificat								Lipsa CNP

3. SARCINI / DEZMEMBRĂMINTE												
Titular			Data nașterii / CUI	Domiciliu / Sediul	Tipul sarcinii sau al dezmembrămintelor dreptului de proprietate	Cota parte	Identificator entitate asociată	Act juridic			Valoare ipotecă	Tip monedă
Nume / Denumire	Inițiala tatălui	Prenume						Tip act	Nr. act / data	Emitent		
BORZ		FLOARE		Jud. Neidentificat	Uzupțat	1/1	76051, C1	act notarial	776, Contract de întreținere / 26.03.1996	BNP Daniela Gabor		

4. NOTĂRI, PROCESE, INTERDICȚII			
Tipul notării	Tip act	Nr. act / data	Identificator entitate asociată
-	-	-	-

5. OBSERVAȚII		
Imobil împrejmuit / neîmprejmuit	Imobil contestat / necontestat	Alte observații
Împrejmuit		



REGISTRUL CADASTRAL AL IMOBILELOR

ANEXA Nr. 2

UAT Ciomeghiu
Zonă cooperativizată (Co)

Sector cadastral nr. 76

1. DESCRIEREA IMOBILULUI																
DATE TEREN										DATE CONSTRUCȚII						
Identificator teren	Adresă imobil	Număr cadastral	Nr. CF	Suprafața măsurată	Intravilan / extra.(I/E)	Nr. top.	Nr. tarla	Nr. parcelă	Categorie folosință	Suprafață parcelă	Identificator construcție	Cod grupă destinație	Suprafața construită	Nr. niveluri	Nr. CF	Constr. cu acte (DA/NU)
76052	Intravilan, Loc. Ciomeghiu, Nr.206, UAT. Ciomeghiu, Jud. Bihor; (Tarla: -, Parcela: -)		55374	2436	I	76/2,77/1b			CC	720	1	CL	209	1	55374-C1	DA
					I	76/2,77/1b		A	926	2	CL	55	1		DA	
					I	76/2,77/1b		L	790	3	CA	18	1		DA	

2. PROPRIETATEA / POSESIA															
Titularul dreptului / posesiei			Proprietar=1 / Posesor=0	Data nașterii / CUI	Domiciliu / Sediu	Cota parte	Identificator entitate asociată	Cotă parte teren UI	Mod de dobândire	Act juridic			Obs. privitoare la proprietar		
Nume / Denumire	Inițiala tatălui	Prenume								Tip act	Nr. act / data	Emitent			
STATUL ROMÂN			1	999999999999999	Loc. Bucuresti Sectorul 1, UAT. București Sectorul 1, Jud. Municipiul București	250/2036	76052		Convenție	act notarial	1296, Contract De Vânzare-Cumpărare / 15.02.1978	Notariat de stat			
SIPOS		AURORA	1		Jud. Neidentificat	1/1	C1		Convenție	act notarial	4115, Contract De Vânzare-Cumpărare / 22.03.1988	Notariat de stat	Lipsa CNP		
SABĂU		IOAN	1		Oradea	1786/2036	76052		Reconstituire	act administrativ	1597, Titlu de proprietate / 01.04.1996	CJPSDPAT BIHOR	Lipsa CNP		
ȘIPOȘ		MARIA	1	Ciomeghiu, nr. 206	Lipsa CNP										
LETAI		FLOARE	1	Ciomeghiu, nr. 278	Lipsa CNP										
CIORBA		AURORA	1		Jud. Neidentificat	1/1	C2, C3		Construire	act administrativ	1889, Adeverință de construcții / 24.03.2023	Primăria Comunei Ciomeghiu	Lipsa CNP		

3. SARCINI / DEZMEMBRĂMINTE															
Titular			Data nașterii / CUI	Domiciliu / Sediu	Tipul sarcinii sau al dezmembrămintelor dreptului de proprietate	Cota parte	Identificator entitate asociată	Act juridic			Valoare ipotecă	Tip monedă			
Nume / Denumire	Inițiala tatălui	Prenume						Tip act	Nr. act / data	Emitent					
SIPOS		AURORA		Jud. Neidentificat	Folosință	250/2036	76052	act administrativ	7, Decizie / 14.03.1988	Consiliul Popular					

4. NOTĂRI, PROCESE, INTERDICȚII															
Tipul notării						Tip act		Nr. act / data		Identificator entitate asociată					
-						-		-		-					

5. OBSERVAȚII															
Imobil împrejmuit / neîmprejmuit				Imobil contestat / necontestat				Alte observații							
Împrejmuit								Imobil amplasat și pe nr. topo 523. Nr. topo 523 - nedezmembrat pe plan							

REGISTRUL CADASTRAL AL IMOBILELOR

ANEXA Nr. 2

UAT Ciomeghiu
Zonă cooperativizată (Co)

Sector cadastral nr.76

1. DESCRIEREA IMOBILULUI																
DATE TEREN											DATE CONSTRUCȚII					
Identificator teren	Adresă imobil	Număr cadastral	Nr. CF	Suprafața măsurată	Intravilan / extra.(I/E)	Nr. top.	Nr. tarla	Nr. parcelă	Categorie folosință	Suprafață parcelă	Identificator construcție	Cod grupă destinație	Suprafața construită	Nr. niveluri	Nr. CF	Constr. cu acte (DA/NU)
76053	Intravilan, Loc. Ciomeghiu, Nr.207, UAT. Ciomeghiu, Jud. Bihor; (Tarla: -, Parcela: -)		54896	2246	I	77/1J,78/1.A.3			CC	630	1	CL	130	1	54896-C1	DA
					I	77/1J,78/1.A.3		A	1616	2	CA	3	1	54896-C2	DA	

2. PROPRIETATEA / POSESIA															
Titularul dreptului / posesiei			Proprietar=1 / Posesor=0	Data nașterii / CUI	Domiciliu / Sediul	Cota parte	Identificator entitate asociată	Cotă parte teren UI	Mod de dobândire	Act juridic			Obs. privitoare la proprietar		
Nume / Denumire	Inițiala tatălui	Prenume								Tip act	Nr. act / data	Emitent			
LUPUȚ		COSMIN-ANDREI	1	24.07.1990	Loc. Homorog, Nr.72, UAT. Mădăras, Jud. Bihor	1/1	76053, C1, C2	Convenție	act notarial	479, Contract De Vânzare-Cumpărare / 21.03.2019	NP Szasz Denes Albert	si sotia			
LUPUT		ELENA-IOANA-GEORGIANA	1	29.07.1996	Loc. Ciomeghiu, Nr.180, UAT. Ciomeghiu, Jud. Bihor										

3. SARCINI / DEZMEMBRĂMINTE													
Titular			Data nașterii / CUI	Domiciliu / Sediul	Tipul sarcinii sau al dezmembrămintelor dreptului de proprietate	Cota parte	Identificator entitate asociată	Act juridic			Valoare ipotecă	Tip monedă	
Nume / Denumire	Inițiala tatălui	Prenume						Tip act	Nr. act / data	Emitent			
-	-	-	-	-	-	-	-	-	-	-	-	-	

4. NOTĂRI, PROCESE, INTERDICȚII				
Tipul notării	Tip act	Nr. act/ data	Emitent	Identificator entitate asociată
-	-	-	-	-

5. OBSERVAȚII		
Imobil împrejmuit/ neîmprejmuit	Imobil contestat/ necontestat	Alte observații
Împrejmuit		



REGISTRUL CADASTRAL AL IMOBILELOR

ANEXA Nr. 2

UAT Ciomeghiu
Zonă cooperativizată (Co)

Sector cadastral nr. 76


1. DESCRIEREA IMOBILULUI																
DATE TEREN											DATE CONSTRUCȚII					
Identificator teren	Adresă imobil	Număr cadastral	Nr. CF	Suprafața măsurată	Intravilan / extra.(I/E)	Nr. top.	Nr. tarla	Nr. parcelă	Categorie folosință	Suprafață parcelă	Identificator construcție	Cod grupă destinație	Suprafața construită	Nr. niveluri	Nr. CF	Constr. cu acte (DA/NU)
76054	Intravilan, Loc. Ciomeghiu, Nr.208, UAT. Ciomeghiu, Jud. Bihor; (Tarla: -, Parcela: -)		994 Ciomeghiu	1257	I	78/1.a.4			CC	495	1	CL	63	1		DA
					I	78/1.a.4			A	762	2	CL	65	1		DA

2. PROPRIETATEA / POSESIA													
Titularul dreptului / posesiei			Proprietar=1 / Posesor=0	Data nașterii / CUI	Domiciliu / Sediu	Cota parte	Identificator entitate asociată	Cotă parte teren UI	Mod de dobândire	Act juridic			Obs. privitoare la proprietar
Nume / Denumire	Inițiala tatălui	Prenume								Tip act	Nr. act / data	Emitent	
STATUL ROMÂN			1	999999999999999	Loc. Bucuresti Sectorul 1, UAT. București Sectorul 1, Jud. Municipiul București	250/1257	76054		Convenție	act notarial	5242, Contract de vânzare-cumpărare / 05.06.1978	Notariatul de stat județean Bihor	
CURA		IOAN	1		Jud. Neidentificat	1/1	C1		Convenție	act notarial	4190, Contract de vânzare-cumpărare / 23.03.1988	Notariatul de stat județean Bihor	Lipsa CNP
CURA		IOAN	0	06.11.1961	Jud. Neidentificat	1007/1257	76054		Constituire	act administrativ	1888, Adeverință de posesie / 24.03.2023	Primăria Comunei Ciomeghiu	
CURA		IOAN	1	06.11.1961	Jud. Neidentificat	1/1	C2		Construire	act administrativ	1889, Adeverință de construcții / 24.03.2023	Primăria Comunei Ciomeghiu	

3. SARCINI / DEZMEMBRĂMINTE												
Titular			Data nașterii / CUI	Domiciliu / Sediu	Tipul sarcinii sau al dezmembrămintelor dreptului de proprietate	Cota parte	Identificator entitate asociată	Act juridic			Valoare ipotecă	Tip monedă
Nume / Denumire	Inițiala tatălui	Prenume						Tip act	Nr. act / data	Emitent		
CURA		IOAN		Jud. Neidentificat	Folosință	250/1257	76054	act administrativ	8, Decizie / 23.03.1988	Comuna Ciomeghiu		

4. NOTĂRI, PROCESE, INTERDICȚII											
Tipul notării					Tip act		Nr. act / data		Identificator entitate asociată		
-					-		-		-		

5. OBSERVAȚII											
Imobil împrejmuit / neîmprejmuit			Imobil contestat / necontestat			Alte observații					
Împrejmuit						Imobil amplasat și pe nr. topo 523. Nr. topo 523 - nedezmembrat pe plan					



REGISTRUL CADASTRAL AL IMOBILELOR

ANEXA Nr. 2

UAT Ciumeghiu
Zonă cooperativizată (Co)

Sector cadastral nr.76

1. DESCRIEREA IMOBILULUI																
DATE TEREN											DATE CONSTRUCȚII					
Identificator teren	Adresă imobil	Număr cadastral	Nr. CF	Suprafața măsurată	Intravilan / extra.(I/E)	Nr. top.	Nr. tarla	Nr. parcelă	Categorie folosință	Suprafață parcelă	Identificator construcție	Cod grupă destinație	Suprafața construită	Nr. niveluri	Nr. CF	Constr. cu acte (DA/NU)
76055	Intravilan, Loc. Ciumeghiu, Nr.209, UAT. Ciumeghiu, Jud. Bihor; (Tarla: -, Parcela: -)		923 Ciumeghiu	1494	I	78/1.c.2.			CC	555	1	CL	58	1		DA
					I	78/1.c.2.		A	939	2	CL	24	1		DA	
										3	CA	15	1		DA	

2. PROPRIETATEA / POSESIA															
Titularul dreptului / posesiei			Proprietar=1 / Posesor=0	Data nașterii / CUI	Domiciliu / Sediu	Cota parte	Identificator entitate asociată	Cotă parte teren UI	Mod de dobândire	Act juridic			Obs. privitoare la proprietar		
Nume / Denumire	Inițiala tatălui	Prenume								Tip act	Nr. act / data	Emitent			
ROXIN		GHEORGHE	1		Jud. Neidentificat	1/1	C1	Convenție	act notarial	8822, Contract de vânzare-cumpărare / 16.06.1987	Notariatul de stat județean Bihor	Lipsa CNP, și soția			
ROXIN		FLOARE	1		Jud. Neidentificat								Lipsa CNP		
STATUL ROMÂN			1	999999999999999	Loc. Bucuresti Sectorul 1, UAT. București Sectorul 1, Jud. Municipiul București	250/1494	76055	Lege	act notarial	8822, Contract de vânzare-cumpărare / 16.06.1987	Notariatul de stat județean Bihor				
TOMIUC		FLOARE	0	14.01.1968	Jud. Neidentificat	1244/1494	76055	Constituire	act administrativ	1888, Adeverință de posesie / 24.03.2023	Primăria Comunei Ciumeghiu				
TOMIUC		FLOARE	1	14.01.1968	Jud. Neidentificat	1/1	C2, C3	Construire	act administrativ	1889, Adeverință de construcție / 24.03.2023	Primăria Comunei Ciumeghiu				

3. SARCINI / DEZMEMBRĂMINTE															
Titular			Data nașterii / CUI	Domiciliu / Sediu	Tipul sarcinii sau al dezmembrămintelor dreptului de proprietate	Cota parte	Identificator entitate asociată	Act juridic			Valoare ipotecă	Tip monedă			
Nume / Denumire	Inițiala tatălui	Prenume						Tip act	Nr. act / data	Emitent					
ROXIN		GHEORGHE		Jud. Neidentificat	Folosință	250/1494	76055	act administrativ	16, Decizie 18.05.1987	Comuna Ciumeghiu					
ROXIN		FLOARE		Jud. Neidentificat											

4. NOTĂRI, PROCESE, INTERDICȚII															
Tipul notării						Tip act		Nr. act / data		Emitent		Identificator entitate asociată			
-						-		-		-		-			

5. OBSERVAȚII															
Imobil împrejmuit / neîmprejmuit				Imobil contestat / necontestat				Alte observații							
Împrejmuit															

