

## REGISTRUL CADASTRAL AL IMOBILELOR

ANEXA Nr. 2

UAT Ciomeghiu  
Zonă cooperativizată (Co)

Sector cadastral nr.75


1. DESCRIEREA IMOBILULUI																
DATE TEREN											DATE CONSTRUCȚII					
Identificator teren	Adresă imobil	Număr cadastral	Nr. CF	Suprafața măsurată	Intravilan / extra.(I/E)	Nr. top.	Nr. tarla	Nr. parcelă	Categorie folosință	Suprafață parcelă	Identificator construcție	Cod grupă destinație	Suprafața construită	Nr. niveluri	Nr. CF	Constr. cu acte (DA/NU)
75000	Intravilan, Loc. Ciomeghiu, Nr.2, UAT. Ciomeghiu, Jud. Bihor; (Tarla: -, Parcela: -)		53195	2280	I	70/11			A	1480	1	CL	125	1	53195-C1	DA
					I	70/11			CC	800	2	CA	19	1		DA

2. PROPRIETATEA / POSESIA													
Titularul dreptului / posesiei			Proprietar=1 / Posesor=0	Data nașterii / CUI	Domiciliu / Sediu	Cota parte	Identificator entitate asociată	Cotă parte teren UI	Mod de dobândire	Act juridic			Obs. privitoare la proprietar
Nume / Denumire	Inițiala tatălui	Prenume								Tip act	Nr. act / data	Emitent	
STOIANOVICI		IRINA	1		Jud. Neidentificat	1/2	75000, C1		Convenție	act notarial	2755, Contract de vanzare - cumparare / 21.10.2002	NP Szasz Denes Albert	Lipsa CNP
STOIANOVICI		CONSTANTIN	1	17.06.1964	Romania, Jud. BIHOR, Loc. Ciomeghiu	1/2	75000		Succesiune	act notarial	34 / 23.04.2015	Giurginca Ion	fiu
STOIANOVICI		CONSTANTIN	1	17.06.1964	Romania, Jud. BIHOR, Loc. Ciomeghiu	1/2	C1		Succesiune	act notarial	34 / 23.04.2015	Giurginca Ion	fiu
STOIANOVICI		IRINA	1		Jud. Neidentificat	1/1	C2		Construire	act administrativ	1889, Adeverinta de constructii / 24.03.2023	Primaria Ciomeghiu	Lipsa CNP
STOIANOVICI		CONSTANTIN	1	Jud. Neidentificat	Lipsa CNP								

3. SARCINI / DEZMEMBRĂMINTE												
Titular			Data nașterii / CUI	Domiciliu / Sediu	Tipul sarcinii sau al dezmembrămintelor dreptului de proprietate	Cota parte	Identificator entitate asociată	Act juridic			Valoare ipotecă	Tip monedă
Nume / Denumire	Inițiala tatălui	Prenume						Tip act	Nr. act / data	Emitent		
-	-	-	-	-	-	-	-	-	-	-	-	-

4. NOTĂRI, PROCESE, INTERDICȚII			
Tipul notării	Tip act	Nr. act / data	Identificator entitate asociată
-	-	-	-

5. OBSERVAȚII		
Imobil împrejmuit / neîmprejmuit	Imobil contestat / necontestat	Alte observații
Neîmprejmuit		



## REGISTRUL CADASTRAL AL IMOBILELOR

ANEXA Nr. 2

UAT Ciumeghiu  
Zonă cooperativizată (Co)

Sector cadastral nr. 75

1. DESCRIEREA IMOBILULUI																
DATE TEREN											DATE CONSTRUCȚII					
Identificator teren	Adresă imobil	Număr cadastral	Nr. CF	Suprafața măsurată	Intravilan / extra.(I/E)	Nr. top.	Nr. tarla	Nr. parcelă	Categorie folosință	Suprafață parcelă	Identificator construcție	Cod grupă destinație	Suprafața construită	Nr. niveluri	Nr. CF	Constr. cu acte (DA/NU)
75001	Intravilan, Loc. Ciumeghiu, Nr.3, UAT. Ciumeghiu, Jud. Bihor; (Tarla: -, Parcela: -)		56767	2187	I	70/12			CC	1111	1	CL	128	1	56767-C1	DA
					I	70/12			A	1076	2	CA	64	1	56767-C2	DA
											3	CA	11	1	56767-C3	DA
											4	CIE	104	1		DA

2. PROPRIETATEA / POSESIA													
Titularul dreptului / posesiei			Proprietar=1 / Posesor=0	Data nașterii / CUI	Domiciliu / Sediu	Cota parte	Identificator entitate asociată	Cotă parte teren UI	Mod de dobândire	Act juridic			Obs. privitoare la proprietar
Nume / Denumire	Inițiala tatălui	Prenume								Tip act	Nr. act / data	Emitent	
BOHATIR		GHEORGHE-FLORIN	1	12.09.1996	Loc. Ciumeghiu, Nr.3, UAT. Ciumeghiu, Jud. Bihor	1/1	75001		Reconstituire	act administrativ	35589 / 22.06.2022	CJFF BIHOR	
MIHU		MIHAELA	1	20.09.1988	Loc. Ciumeghiu, Nr.3, UAT. Ciumeghiu, Jud. Bihor								
BOHATIR		MIHAELA	1		Jud. Neidentificat	1/2	C1		Convenție	act notarial	205 / 04.04.2012	Giurginca Ion	Lipsa CNP
BOHATIR		GHEORGHE-FLORIN	1	12.09.1996	Loc. Ciumeghiu, Nr.3, UAT. Ciumeghiu, Jud. Bihor	1/2	C1		Convenție	act notarial	211 / 04.04.2012	Giurginca Ion	
BOHATIR		GHEORGHE-FLORIN	1	12.09.1996	Loc. Ciumeghiu, Nr.3, UAT. Ciumeghiu, Jud. Bihor	1/1	C2, C3		Lege	act administrativ	4590 / 21.07.2022	COMUNA CIUMEGHIU	
MIHU		MIHAELA	1	20.09.1988	Loc. Ciumeghiu, Nr.3, UAT. Ciumeghiu, Jud. Bihor								
BOHATIR		GHEORGHE-FLORIN	1	12.09.1996	Jud. Neidentificat	1/1	C4		Construire	act administrativ	1889, Adeverinta de constructii / 24.03.2023	Primaria Ciumeghiu	

3. SARCINI / DEZMEMBRĂMINTE												
Titular			Data nașterii / CUI	Domiciliu / Sediu	Tipul sarcinii sau al dezmembrămintelor dreptului de proprietate	Cota parte	Identificator entitate asociată	Act juridic			Valoarea ipotecă	Tip monedă
Nume / Denumire	Inițiala tatălui	Prenume						Tip act	Nr. act / data	Emitent		
BOHATIR		GHEORGHE		Jud. Neidentificat	Uzufruct viager	1/2	C1	act notarial	211 / 04.04.2012	Giurginca Ion		
BOHATIR		ANGELA		Jud. Neidentificat								

4. NOTĂRI, PROCESE, INTERDICȚII				
Tipul notării	Tip act	Nr. act / data	Emitent	Identificator entitate asociată
-	-	-	-	-

5. OBSERVAȚII		
Imobil împrejmuit/ neîmprejmuit	Imobil contestat/ necontestat	Alte observații
Împrejmuit		



## REGISTRUL CADASTRAL AL IMOBILELOR

ANEXA Nr. 2

UAT Ciumeghiu  
Zonă cooperativizată (Co)

Sector cadastral nr.75

1. DESCRIEREA IMOBILULUI																
DATE TEREN											DATE CONSTRUCȚII					
Identificator teren	Adresă imobil	Număr cadastral	Nr. CF	Suprafața măsurată	Intravilan / extra.(I/E)	Nr. top.	Nr. tarla	Nr. parcelă	Categorie folosință	Suprafață parcelă	Identificator construcție	Cod grupă destinație	Suprafața construită	Nr. niveluri	Nr. CF	Constr. cu acte (DA/NU)
75002	Intravilan, Loc. Ciumeghiu, UAT. Ciumeghiu, Jud. Bihor; (Tarla: -, Parcela: -)		986 Ciumeghiu	1855	I	70/13			F	1855						

2. PROPRIETATEA / POSESIA													
Titularul dreptului / posesiei			Proprietar=1 / Posesor=0	Data nașterii / CUI	Domiciliu / Sediu	Cota parte	Identificator entitate asociată	Cotă parte teren UI	Mod de dobândire	Act juridic			Obs. privitoare la proprietar
Nume / Denumire	Inițiala tatălui	Prenume								Tip act	Nr. act / data	Emitent	
NEIDENTIFICAT		NEIDENTIFICAT	0		Jud. Neidentificat	1/1	75002		Constituire	act normativ	7 / 13.03.1996	Parlamentul Romaniei	Proprietar neidentificat.

3. SARCINI / DEZMEMBRĂMINTE												
Titular			Data nașterii / CUI	Domiciliu / Sediu	Tipul sarcinii sau al dezmembrămintelor dreptului de proprietate	Cota parte	Identificator entitate asociată	Act juridic			Valoare ipotecă	Tip monedă
Nume / Denumire	Inițiala tatălui	Prenume						Tip act	Nr. act / data	Emitent		
-	-	-	-	-	-	-	-	-	-	-	-	-

4. NOTĂRI, PROCESE, INTERDICȚII				
Tipul notării	Tip act	Nr. act / data	Emitent	Identificator entitate asociată
Se noteaza mentiunea proprietar neidentificat	act normativ	7 / 13.03.1996	Parlamentul Romaniei	75002

5. OBSERVAȚII		
Imobil împrejmuit / neîmprejmuit	Imobil contestat / necontestat	Alte observații
Împrejmuit		



## REGISTRUL CADASTRAL AL IMOBILELOR

ANEXA Nr. 2

UAT Ciomeghiu  
Zonă cooperativizată (Co)

Sector cadastral nr.75

1. DESCRIEREA IMOBILULUI																
DATE TEREN											DATE CONSTRUCȚII					
Identificator teren	Adresă imobil	Număr cadastral	Nr. CF	Suprafața măsurată	Intravilan / extra.(I/E)	Nr. top.	Nr. tarla	Nr. parcelă	Categorie folosință	Suprafață parcelă	Identificator construcție	Cod grupă destinație	Suprafața construită	Nr. niveluri	Nr. CF	Constr. cu acte (DA/NU)
75003	Intravilan, Loc. Ciomeghiu, Nr.5, UAT. Ciomeghiu, Jud. Bihor; (Tarla: -, Parcela: -)		51685	2903	I				A	1807	1	CL	106	1	51685-C1	DA
					I				CC	1096	2	CA	76	1	51685-C2	DA
											3	CA	40	1		DA

2. PROPRIETATEA / POSESIA															
Titularul dreptului / posesiei			Proprietar=1 / Posesor=0	Data nașterii / CUI	Domiciliu / Sediu	Cota parte	Identificator entitate asociată	Cotă parte teren UI	Mod de dobândire	Act juridic			Obs. privitoare la proprietar		
Nume / Denumire	Inițiala tatălui	Prenume								Tip act	Nr. act / data	Emitent			
VIG		IOAN	1	29.05.1965	Jud. Neidentificat	1/1	C1, C2		Convenție	act administrativ	CF.613 / 15.12.2009	BCPI SALONTA	si sotia		
VIGH		RODICA	1	30.04.1966	Jud. Neidentificat										
VIGH		IOAN	1		Jud. Neidentificat	1/1	75003		Convenție	act notarial	331 / 31.08.2012	BABA GEORGETA-CRISTINA	Lipsa CNP		
VIGH		RODICA	1		Jud. Neidentificat								Lipsa CNP		
VIGH		IOAN	1		Jud. Neidentificat	1/1	C3		Construire	act administrativ	1889, Adeverinta de constructii / 24.03.2023	Primaria Ciomeghiu	Lipsa CNP		
VIGH		RODICA	1		Jud. Neidentificat								Lipsa CNP		

3. SARCINI / DEZMEMBRĂMINTE												
Titular			Data nașterii / CUI	Domiciliu / Sediu	Tipul sarcinii sau al dezmembrămintelor dreptului de proprietate	Cota parte	Identificator entitate asociată	Act juridic			Valoare ipotecă	Tip monedă
Nume / Denumire	Inițiala tatălui	Prenume						Tip act	Nr. act / data	Emitent		
-	-	-	-	-	-	-	-	-	-	-	-	-

4. NOTĂRI, PROCESE, INTERDICȚII				
Tipul notării	Tip act	Nr. act/ data	Emitent	Identificator entitate asociată
-	-	-	-	-

5. OBSERVAȚII		
Imobil împrejmuit/ neîmprejmuit	Imobil contestat/ necontestat	Alte observații
Împrejmuit		



## REGISTRUL CADASTRAL AL IMOBILELOR

ANEXA Nr. 2


UAT Ciomeghiu  
Zonă cooperativizată (Co)

Sector cadastral nr.75

1. DESCRIEREA IMOBILULUI																
DATE TEREN											DATE CONSTRUCȚII					
Identificator teren	Adresă imobil	Număr cadastral	Nr. CF	Suprafața măsurată	Intravilan / extra.(I/E)	Nr. top.	Nr. tarla	Nr. parcelă	Categorie folosință	Suprafață parcelă	Identificator construcție	Cod grupă destinație	Suprafața construită	Nr. niveluri	Nr. CF	Constr. cu acte (DA/NU)
75004	Intravilan, Loc. Ciomeghiu, Nr.7, UAT. Ciomeghiu, Jud. Bihor; (Tarla: -, Parcela: -)		984 Ciomeghiu	1567	I	72/6			CC	600	1	CL	95	1		DA
					I	72/6			A	767	2	CA	42	1		DA
					I	72/6			L	200						

2. PROPRIETATEA / POSESIA															
Titularul dreptului / posesiei			Proprietar=1 / Posesor=0	Data nașterii / CUI	Domiciliu / Sedi	Cota parte	Identificator entitate asociată	Cotă parte teren UI	Mod de dobândire	Act juridic			Obs. privitoare la proprietar		
Nume / Denumire	Inițiala tatălui	Prenume								Tip act	Nr. act / data	Emitent			
STATUL ROMÂN			1	999999999999999	Loc. Bucuresti Sectorul 1, UAT. București Sectorul 1, Jud. Municipiul București	250/1567	75004		Lege	act notarial	5241, Contract de vanzare - cumparare / 05.06.1978	Notariatul de stat Judetean Bihor			
CIONCA		MARIANA	1		Jud. Neidentificat	1/2	C1		Sucesiune	act notarial	207, Certificat de mostenitor / 24.09.2003	BNP Szasz Denes Albert	fiica Lipsa CNP		
CIONCA		MARIANA	1		Jud. Neidentificat	1/2	C1		Convenție	act notarial	1613, Contract de intretinere / 14.08.2003	BNP Szasz Denes Albert	si sotul Lipsa CNP		
CIONCA		IOSIF - MARCEL	1	Jud. Neidentificat	Lipsa CNP										
CIONCA		MARIANA	0	08.05.1972	Jud. Neidentificat	1317/1567	75004		Constituire	act administrativ	1888, Adeverinta de posesie / 24.03.2023	Primaria Ciomeghiu			
CIONCA		MARIANA	1		Jud. Neidentificat	1/1	C2		Construire	act administrativ	1889, Adeverinta de constructii / 24.03.2023	Primaria Ciomeghiu	Lipsa CNP		

3. SARCINI / DEZMEMBRĂMINTE															
Titular			Data nașterii / CUI	Domiciliu / Sedi	Tipul sarcinii sau al dezmembrămintelor dreptului de proprietate	Cota parte	Identificator entitate asociată	Act juridic			Valoare ipotecă	Tip monedă			
Nume / Denumire	Inițiala tatălui	Prenume						Tip act	Nr. act / data	Emitent					
CIONCA		MARIANA		Jud. Neidentificat	Folosință	125/1567	75004	act notarial	207, Certificat de mostenitor / 24.09.2003	BNP Szasz Denes Albert					
CIONCA		MARIANA		Jud. Neidentificat	Folosință	125/1567	75004	act notarial	1613, Contract de intretinere / 14.08.2003	BNP Szasz Denes Albert					
CIONCA		IOSIF - MARCEL		Jud. Neidentificat											
HODIȘ		HERMINA		Jud. Neidentificat	Uzuct viager	1/2	C1	act notarial	1613, Contract de intretinere / 14.08.2003	BNP Szasz Denes Albert					



**4. NOTĂRI, PROCESE, INTERDICȚII**

Tipul notării	Tip act	Nr. act/ data	Emitent	Identificator entitate asociată
-	-	-	-	-

**5. OBSERVAȚII**

Imobil împrejmuit/ neîmprejmuit	Imobil contestat/ necontestat	Alte observații
Împrejmuit		



## REGISTRUL CADASTRAL AL IMOBILELOR

ANEXA Nr. 2

UAT Ciomeghiu  
Zonă cooperativizată (Co)

Sector cadastral nr.75

1. DESCRIEREA IMOBILULUI																
DATE TEREN											DATE CONSTRUCȚII					
Identificator teren	Adresă imobil	Număr cadastral	Nr. CF	Suprafața măsurată	Intravilan / extra.(I/E)	Nr. top.	Nr. tarla	Nr. parcelă	Categorie folosință	Suprafață parcelă	Identificator construcție	Cod grupă destinație	Suprafața construită	Nr. niveluri	Nr. CF	Constr. cu acte (DA/NU)
75005	Intravilan, Loc. Ciomeghiu, Nr.8, UAT. Ciomeghiu, Jud. Bihor; (Tarla: -, Parcela: -)		53509	1592	I	72/7			A	592	1	CL	87	1	53509-C1	DA
					I	27/7			CC	600	2	CA	37	1		DA
					I	27/7			L	400	3	CA	48	1		DA
											4	CA	21	1		DA

2. PROPRIETATEA / POSESIA													
Titularul dreptului / posesiei			Proprietar=1 / Posesor=0	Data nașterii / CUI	Domiciliu / Sediu	Cota parte	Identificator entitate asociată	Cotă parte teren UI	Mod de dobândire	Act juridic			Obs. privitoare la proprietar
Nume / Denumire	Inițiala tatălui	Prenume								Tip act	Nr. act / data	Emitent	
STATUL ROMÂN			1	999999999999999	Loc. Bucuresti Sectorul 1, UAT. București Sectorul 1, Jud. Municipiul București	1439/1592	75005		Convenție	act notarial	6122, Contract de vanzare - cumparare / 15.08.1975	Notariatul de Stat	
SIPOS		IOAN	1		Corunca nr. 114, jud. Mures	1/1	C1		Succesiune	act notarial	1377, Certificat de mostenitor / 21.11.1990	Notariatul de Stat	Lipsa CNP
NEIDENTIFICAT		NEIDENTIFICAT	0		Jud. Neidentificat	153/1592	75005		Constituire	act normativ	7 / 13.03.1996	Parlamentul Romaniei	Proprietar neidentificat.
SIPOS		IOAN	1		Jud. Neidentificat	1/1	C2, C3, C4		Construire	act administrativ	1889, Adevrinta de constructii / 24.03.2023	Primaria Ciomeghiu	Lipsa CNP

3. SARCINI / DEZMEMBRĂMINTE													
Titular			Data nașterii / CUI	Domiciliu / Sediu	Tipul sarcinii sau al dezmembrămintelor dreptului de proprietate	Cota parte	Identificator entitate asociată	Act juridic			Valoare ipotecă	Tip monedă	
Nume / Denumire	Inițiala tatălui	Prenume						Tip act	Nr. act / data	Emitent			
SIPOS		IOAN		Corunca nr. 114, jud. Mures	Folosință	250/1439	75005	act notarial	1377, Certificat de mostenitor / 21.11.1990	Notariatul de Stat			

4. NOTĂRI, PROCESE, INTERDICȚII													
Tipul notării						Tip act		Nr. act / data		Emitent		Identificator entitate asociată	
Se noteaza mentiunea proprietar neidentificat						act normativ		7 / 13.03.1996		Parlamentul Romaniei		75005	

5. OBSERVAȚII													
Imobil împrejmuit/ neîmprejmuit				Imobil contestat/ necontestat				Alte observații					
Împrejmuit													



## REGISTRUL CADASTRAL AL IMOBILELOR

ANEXA Nr. 2

UAT Ciumeghiu  
Zonă cooperativizată (Co)

Sector cadastral nr.75

1. DESCRIEREA IMOBILULUI																
DATE TEREN											DATE CONSTRUCȚII					
Identificator teren	Adresă imobil	Număr cadastral	Nr. CF	Suprafața măsurată	Intravilan / extra.(I/E)	Nr. top.	Nr. tarla	Nr. parcelă	Categorie folosință	Suprafață parcelă	Identificator construcție	Cod grupă destinație	Suprafața construită	Nr. niveluri	Nr. CF	Constr. cu acte (DA/NU)
75006	Intravilan, Loc. Ciumeghiu, Nr.9, UAT. Ciumeghiu, Jud. Bihor; (Tarla: -, Parcela: 663)	663	50173	11317	I			663	CC	11317	1	CAS	393	2	50173-C1	DA
											2	CA	96	1	50173-C2	DA
											3	CA	110	1	50173-C3	DA

2. PROPRIETATEA / POSESIA															
Titularul dreptului / posesiei			Proprietar=1 / Posesor=0	Data nașterii / CUI	Domiciliu / Sediu	Cota parte	Identificator entitate asociată	Cotă parte teren UI	Mod de dobândire	Act juridic			Obs. privitoare la proprietar		
Nume / Denumire	Inițiala tatălui	Prenume								Tip act	Nr. act / data	Emitent			
COMUNA CIUMEGHIU,			1	4641300	Loc. Ciumeghiu, UAT. Ciumeghiu, Jud. Bihor	1/1	75006, C1, C2, C3		Lege	act administrativ	HCL NR. 41 / 15.05.2017	CONSILIUL LOCAL AL COMUNEI CIUMEGHIU	domeniu public		

3. SARCINI / DEZMEMBRĂMINTE															
Titular			Data nașterii / CUI	Domiciliu / Sediu	Tipul sarcinii sau al dezmembrămintelor dreptului de proprietate	Cota parte	Identificator entitate asociată	Act juridic			Valoare ipotecă	Tip monedă			
Nume / Denumire	Inițiala tatălui	Prenume						Tip act	Nr. act / data	Emitent					
-	-	-	-	-	-	-	-	-	-	-	-	-	-		

4. NOTĂRI, PROCESE, INTERDICȚII															
Tipul notării						Tip act		Nr. act / data		Emitent			Identificator entitate asociată		
-						-		-		-			-		

5. OBSERVAȚII															
Imobil împrejmuit / neîmprejmuit				Imobil contestat / necontestat				Alte observații							
Împrejmuit															



## REGISTRUL CADASTRAL AL IMOBILELOR

ANEXA Nr. 2

UAT Ciomeghiu  
Zonă cooperativizată (Co)

Sector cadastral nr.75

1. DESCRIEREA IMOBILULUI																
DATE TEREN											DATE CONSTRUCȚII					
Identificator teren	Adresă imobil	Număr cadastral	Nr. CF	Suprafața măsurată	Intravilan / extra.(I/E)	Nr. top.	Nr. tarla	Nr. parcelă	Categorie folosință	Suprafață parcelă	Identificator construcție	Cod grupă destinație	Suprafața construită	Nr. niveluri	Nr. CF	Constr. cu acte (DA/NU)
75007	Intravilan, Loc. Ciomeghiu, Nr.10, UAT. Ciomeghiu, Jud. Bihor; (Tarla: -, Parcela: -)		51645	3863	I	64, 65			CC	615	1	CL	160	1	51645-C1	DA
					I	65, 64			A	3248	2	CA	54	1		DA
											3	CA	48	1		DA

2. PROPRIETATEA / POSESIA															
Titularul dreptului / posesiei			Proprietar=1 / Posesor=0	Data nașterii / CUI	Domiciliu / Sediu	Cota parte	Identificator entitate asociată	Cotă parte teren UI	Mod de dobândire	Act juridic			Obs. privitoare la proprietar		
Nume / Denumire	Inițiala tatălui	Prenume								Tip act	Nr. act / data	Emitent			
ROXIN		IOANA	1		Jud. Neidentificat	1/1	75007, C1		Succesiune	act notarial	CM.11 / 26.04.2013	MALESCU SIMONA MARIANA	2/8 p Lipsa CNP		
ROXIN		IOAN	1	Jud. Neidentificat	3/8 p Lipsa CNP										
ROXIN		ELENA	1	Jud. Neidentificat	3/8 p Lipsa CNP										
ROXIN		IOANA	1	Jud. Neidentificat	Jud. Neidentificat	1/1	C2, C3		Construire	act administrativ	1889, Adeverinta de constructii / 24.03.2023	Primaria Ciomeghiu	Lipsa CNP		
ROXIN		IOAN	1	Jud. Neidentificat									Lipsa CNP		
ROXIN		ELENA	1	Jud. Neidentificat									Lipsa CNP		

3. SARCINI / DEZMEMBRĂMINTE												
Titular			Data nașterii / CUI	Domiciliu / Sediu	Tipul sarcinii sau al dezmembrămintelor dreptului de proprietate	Cota parte	Identificator entitate asociată	Act juridic			Valoare ipotecă	Tip monedă
Nume / Denumire	Inițiala tatălui	Prenume						Tip act	Nr. act / data	Emitent		
-	-	-	-	-	-	-	-	-	-	-	-	-

4. NOTĂRI, PROCESE, INTERDICȚII				
Tipul notării	Tip act	Nr. act / data	Emitent	Identificator entitate asociată
-	-	-	-	-

5. OBSERVAȚII		
Imobil împrejmuit / neîmprejmuit	Imobil contestat / necontestat	Alte observații
Împrejmuit		Imobil amplasat și pe nr. top. 66



## REGISTRUL CADASTRAL AL IMOBILELOR

ANEXA Nr. 2

UAT Ciomeghiu  
Zonă cooperativizată (Co)

Sector cadastral nr.75

1. DESCRIEREA IMOBILULUI																
DATE TEREN											DATE CONSTRUCȚII					
Identificator teren	Adresă imobil	Număr cadastral	Nr. CF	Suprafața măsurată	Intravilan / extra.(I/E)	Nr. top.	Nr. tarla	Nr. parcelă	Categorie folosință	Suprafață parcelă	Identificator construcție	Cod grupă destinație	Suprafața construită	Nr. niveluri	Nr. CF	Constr. cu acte (DA/NU)
75008	Intravilan, Loc. Ciomeghiu, Nr.11, UAT. Ciomeghiu, Jud. Bihor; (Tarla: -, Parcela: -)		233 Ciomeghiu	3194	I	62, 63			CC	800	1	CL	188	1		DA
					I	62, 63		A	2394							

2. PROPRIETATEA / POSESIA													
Titularul dreptului / posesiei			Proprietar=1 / Posesor=0	Data nașterii / CUI	Domiciliu / Sediul	Cota parte	Identificator entitate asociată	Cotă parte teren UI	Mod de dobândire	Act juridic			Obs. privitoare la proprietar
Nume / Denumire	Inițiala tatălui	Prenume								Tip act	Nr. act / data	Emitent	
STATUL ROMÂN			1	999999999999999	Loc. Bucuresti Sectorul 1, UAT. București Sectorul 1, Jud. Municipiul București	250/3194	75008		Lege	act notarial	5060, Contract de vanzare - cumparare / 07.07.1975	Notariatul de stat Judetean Bihor	
RĂTIAN		GHEORGHE	1		Jud. Neidentificat	1/2	C1		Sucesiune	act notarial	558, Certificat de mostenitor / 20.11.2003	BNP Garba Cornel	fiu Lipsa CNP
RĂTIAN		GHEORGHE	1		Jud. Neidentificat	1/2	C1		Convenție	act notarial	3284, Contract de intretinere / 19.11.2003	BNP Garba Cornel	si sotia Lipsa CNP
RĂTIAN		IULIANA	1	Jud. Neidentificat	Lipsa CNP								
NEIDENTIFICAT		NEIDENTIFICAT	0		Jud. Neidentificat	2944/3194	75008		Constituire	act normativ	7 / 13.03.1996	Parlamentul Romaniei	Proprietar neidentificat.

3. SARCINI / DEZMEMBRĂMINTE													
Titular			Data nașterii / CUI	Domiciliu / Sediul	Tipul sarcinii sau al dezmembrămintelor dreptului de proprietate	Cota parte	Identificator entitate asociată	Act juridic			Valoare ipotecă	Tip monedă	
Nume / Denumire	Inițiala tatălui	Prenume						Tip act	Nr. act / data	Emitent			
RĂTIAN		GHEORGHE		Jud. Neidentificat	Folosință	125/3194	75008	act notarial	558, Certificat de mostenitor / 20.11.2003	BNP Garba Cornel			
RĂTIAN		GHEORGHE		Jud. Neidentificat	Folosință	125/3194	75008	act notarial	3284, Contract de intretinere / 19.11.2003	BNP Garba Cornel			
RĂTIAN		IULIANA		Jud. Neidentificat									
RETIAN		ANA		Jud. Neidentificat	Uzufruct viager	1/1	C1	act notarial	3284, Contract de intretinere / 19.11.2003	BNP Garba Cornel			

4. NOTĂRI, PROCESE, INTERDICȚII				
Tipul notării	Tip act	Nr. act / data	Emitent	Identificator entitate asociată
Se noteaza mentiunea proprietar neidentificat	act normativ	7 / 13.03.1996	Parlamentul Romaniei	75008

5. OBSERVAȚII		
Imobil împrejmuit/ neîmprejmuit	Imobil contestat/ necontestat	Alte observații
Împrejmuit		Amplasat si pe nr. top. 64 si 65



## REGISTRUL CADASTRAL AL IMOBILELOR

ANEXA Nr. 2

UAT Ciomeghiu  
Zonă cooperativizată (Co)

Sector cadastral nr.75

1. DESCRIEREA IMOBILULUI																
DATE TEREN											DATE CONSTRUCȚII					
Identificator teren	Adresă imobil	Număr cadastral	Nr. CF	Suprafața măsurată	Intravilan / extra.(I/E)	Nr. top.	Nr. tarla	Nr. parcelă	Categorie folosință	Suprafață parcelă	Identificator construcție	Cod grupă destinație	Suprafața construită	Nr. niveluri	Nr. CF	Constr. cu acte (DA/NU)
75009	Intravilan, Loc. Ciomeghiu, Nr.12, UAT. Ciomeghiu, Jud. Bihor; (Tarla: -, Parcela: -)	369	50008	3733	I				CC	600	1	CL	108	1	50008-C1	DA
					I				A	1633	2	CL	82	1		DA
					I				L	1500	3	CA	38	1		DA

2. PROPRIETATEA / POSESIA															
Titularul dreptului / posesiei			Proprietar=1 / Posesor=0	Data nașterii / CUI	Domiciliu / Sediu	Cota parte	Identificator entitate asociată	Cotă parte teren UI	Mod de dobândire	Act juridic			Obs. privitoare la proprietar		
Nume / Denumire	Inițiala tatălui	Prenume								Tip act	Nr. act / data	Emitent			
PASCARU		MIHAI	1		Australia, Descriere 2/68 Castlereagh Liverpool, Sydney, Australia	1/1	C1		Convenție	act notarial	2084, Contract de vanzare cumparare / 22.07.2002	BNP Garba Cornel	si sotia Lipsa CNP		
PASCARU		ELENA	1		Jud. Neidentificat								Lipsa CNP		
PASCARU		MIHAI	1		Australia, Descriere 2/68 Castlereagh Liverpool, Sydney, Australia	1/1	75009		Lege	act administrativ	3416, Titlu de proprietate / 10.04.2006	CJPSPAT BIHOR	Lipsa CNP		
PASCARU		MIHAI	1		Australia, Descriere 2/68 Castlereagh Liverpool, Sydney, Australia	1/1	C2, C3		Construire	act administrativ	0 / 01.09.2008	Primaria Ciomeghiu	si sotia Lipsa CNP		
PASCARU		ELENA	1		Jud. Neidentificat								Lipsa CNP		

3. SARCINI / DEZMEMBRĂMINTE															
Titular			Data nașterii / CUI	Domiciliu / Sediu	Tipul sarcinii sau al dezmembrămintelor dreptului de proprietate	Cota parte	Identificator entitate asociată	Act juridic			Valoare ipotecă	Tip monedă			
Nume / Denumire	Inițiala tatălui	Prenume						Tip act	Nr. act / data	Emitent					
RAIFFEISEN BANK S.A. SUC. BIHOR			99999999999999	Jud. Neidentificat	Ipotecă	1/1	75009, C1	act notarial	1596, Contract de garantie imobiliara / 31.05.2006	BNP Szasz Denes-Albert	13464	EUR			
RAIFFEISEN BANK S.A AGENTIA SALONTA			99999999999999	Jud. Neidentificat	Ipotecă	1/1	75009, C1, C2, C3	act notarial	2062, Contract de ipoteca / 05.12.2008	BNP Giurginca Ion	12549.5	EUR			

4. NOTĂRI, PROCESE, INTERDICȚII															
Tipul notării						Tip act		Nr. act / data		Emitent		Identificator entitate asociată			
interdicția de instrainare, grevare, dezmembrare - RAIFFEISEN BANK S.A. SUC. BIHOR						acțiune în instanță		1596, Contract garantie imobiliara / 31.05.2006		BNP Szasz Denes-Albert		75009, C1			

**4. NOTĂRI, PROCESE, INTERDICȚII**

Tipul notării	Tip act	Nr. act/ data	Emitent	Identificator entitate asociată
interdicția de instrainare, grevare, dezmembrare, construire - RAIFFEISEN BANK S.A. AGENTIA SALONTA	act notarial	2062, Contract de ipoteca / 05.12.2008	BNP Giurginca Ion	75009, C1, C2, C3

**5. OBSERVAȚII**

Imobil împrejmuit/ neîmprejmuit	Imobil contestat/ necontestat	Alte observații
Neîmprejmuit		Imobil amplasat si pe nr. top. 69/13, 69/14



## REGISTRUL CADASTRAL AL IMOBILELOR

ANEXA Nr. 2

UAT Ciomeghiu  
Zonă cooperativizată (Co)

Sector cadastral nr.75

1. DESCRIEREA IMOBILULUI																
DATE TEREN										DATE CONSTRUCȚII						
Identificator teren	Adresă imobil	Număr cadastral	Nr. CF	Suprafața măsurată	Intravilan / extra.(I/E)	Nr. top.	Nr. tarla	Nr. parcelă	Categorie folosință	Suprafață parcelă	Identificator construcție	Cod grupă destinație	Suprafața construită	Nr. niveluri	Nr. CF	Constr. cu acte (DA/NU)
75010	Intravilan, Loc. Ciomeghiu, Nr.13, UAT. Ciomeghiu, Jud. Bihor; (Tarla: -, Parcela: -)		50890	3040	I	59			CC	400	1	CL	113	1		DA
					I	59		A	2640	2	CA	22	1		DA	

2. PROPRIETATEA / POSESIA															
Titularul dreptului / posesiei			Proprietar=1 / Posesor=0	Data nașterii / CUI	Domiciliu / Sediul	Cota parte	Identificator entitate asociată	Cotă parte teren UI	Mod de dobândire	Act juridic			Obs. privitoare la proprietar		
Nume / Denumire	Inițiala tatălui	Prenume								Tip act	Nr. act / data	Emitent			
ROXIN		GHEORGHE	1		Jud. Neidentificat	1/1	75010		Reconstituire	act administrativ	1412, Titlu de proprietate / 16.01.1996	CJPSDPAT BIHOR	Lipsa CNP		
HUPLEA		SIMINA	1	Jud. Neidentificat	Lipsa CNP										
ROXIN		IOAN	1	Jud. Neidentificat	Lipsa CNP										
GHENDER		ELEONORA	1		Jud. Neidentificat	1/1	C1, C2		Construire	act administrativ	1889, Adeverinta de constructii / 24.03.2023	Primaria Ciomeghiu	Lipsa CNP		

3. SARCINI / DEZMEMBRĂMINTE															
Titular			Data nașterii / CUI	Domiciliu / Sediul	Tipul sarcinii sau al dezmembrămintelor dreptului de proprietate	Cota parte	Identificator entitate asociată	Act juridic			Valoare ipotecă	Tip monedă			
Nume / Denumire	Inițiala tatălui	Prenume						Tip act	Nr. act / data	Emitent					
-	-	-	-	-	-	-	-	-	-	-	-	-	-		

4. NOTĂRI, PROCESE, INTERDICȚII															
Tipul notării						Tip act	Nr. act / data	Emitent	Identificator entitate asociată						
se noteaza posesia factica in favoare lui: - GHENDER ELEONORA						act administrativ	1888, Adeverinta de posesie / 24.03.2023	Primaria Ciomeghiu	75010						

5. OBSERVAȚII															
Imobil împrejmuit / neîmprejmuit				Imobil contestat / necontestat				Alte observații							
Neîmprejmuit								Imobil amplasat si pe nr top. 61, 60, 5, 58 Construcția din CF autodeclarată.							



## REGISTRUL CADASTRAL AL IMOBILELOR

ANEXA Nr. 2

UAT Ciomeghiu  
Zonă cooperativizată (Co)

Sector cadastral nr.75

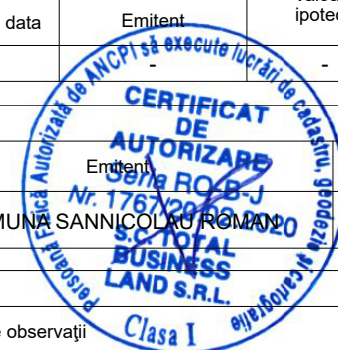
1. DESCRIEREA IMOBILULUI																
DATE TEREN											DATE CONSTRUCȚII					
Identificator teren	Adresă imobil	Număr cadastral	Nr. CF	Suprafața măsurată	Intravilan / extra.(I/E)	Nr. top.	Nr. tarla	Nr. parcelă	Categorie folosință	Suprafață parcelă	Identificator construcție	Cod grupă destinație	Suprafața construită	Nr. niveluri	Nr. CF	Constr. cu acte (DA/NU)
75011	Intravilan, Loc. Ciomeghiu, Nr.14, UAT. Ciomeghiu, Jud. Bihor; (Tarla: -, Parcela: -)		53196	3899	I	54, 55, 56, 57			CC	1248	1	CL	192	1	53196-C1	DA
					I	54, 55, 56, 57			A	2651	2	CA	39	1		DA
											3	CA	73	1		DA

2. PROPRIETATEA / POSESIA															
Titularul dreptului / posesiei			Proprietar=1 / Posesor=0	Data nașterii / CUI	Domiciliu / Sediu	Cota parte	Identificator entitate asociată	Cotă parte teren UI	Mod de dobândire	Act juridic			Obs. privitoare la proprietar		
Nume / Denumire	Inițiala tatălui	Prenume								Tip act	Nr. act / data	Emitent			
BURDAN		ALEXANDRU	1		Jud. Neidentificat	1/2	75011		Succesiune	act notarial	49, Certificat de mostenitor / 23.05.1997	BNP Ilie Dragoiu	Lipsa CNP		
BURDAN		ALEXANDRU	1		Jud. Neidentificat	1/2	C1		Succesiune	act notarial	49, Certificat de mostenitor / 23.05.1997	BNP Ilie Dragoiu	Lipsa CNP		
BURDAN		ALEXANDRU	1		Jud. Neidentificat	1/2	75011		Convenție	act notarial	256, Act de partaj voluntar / 01.02.2005	BNP Garba Cornel	Lipsa CNP		
BURDAN		ALEXANDRU	1		Jud. Neidentificat	1/2	C1		Convenție	act notarial	256, Act de partaj voluntar / 01.02.2005	BNP Garba Cornel	Lipsa CNP		
BURDAN		ALEXANDRU	1		Jud. Neidentificat	1/1	C2, C3		Construire	act administrativ	1889, Adeverinta de constructii / 24.03.2023	Primaria Ciomeghiu	Lipsa CNP		

3. SARCINI / DEZMEMBRĂMINTE															
Titular			Data nașterii / CUI	Domiciliu / Sediu	Tipul sarcinii sau al dezmembrămintelor dreptului de proprietate	Cota parte	Identificator entitate asociată	Act juridic			Valoare ipotecă	Tip monedă			
Nume / Denumire	Inițiala tatălui	Prenume						Tip act	Nr. act / data	Emitent					
-	-	-	-	-	-	-	-	-	-	-	-	-			

4. NOTĂRI, PROCESE, INTERDICȚII															
Tipul notării						Tip act		Nr. act/ data		Emitent		Identificator entitate asociată			
se raidaza inscrierea de sub C.1						act administrativ		Certificat de deces seria DZ 240522 / 28.04.2012		COMUNA SANNICOLAU ROMAN		75011, C1			

5. OBSERVAȚII															
Imobil împrejmuit/ neîmprejmuit				Imobil contestat/ necontestat				Alte observații							
Împrejmuit								Imobil amplasat si pe nr. top. 58, 69/16, 69/17							





## REGISTRUL CADASTRAL AL IMOBILELOR

ANEXA Nr. 2

UAT Ciumeghiu  
Zonă cooperativizată (Co)

Sector cadastral nr.75

1. DESCRIEREA IMOBILULUI																
DATE TEREN											DATE CONSTRUCȚII					
Identificator teren	Adresă imobil	Număr cadastral	Nr. CF	Suprafața măsurată	Intravilan / extra.(I/E)	Nr. top.	Nr. tarla	Nr. parcelă	Categorie folosință	Suprafața parcelă	Identificator construcție	Cod grupă destinație	Suprafața construită	Nr. niveluri	Nr. CF	Constr. cu acte (DA/NU)
75012	Intravilan, Loc. Ciumeghiu, Nr.15, UAT. Ciumeghiu, Jud. Bihor; (Tarla: -, Parcela: -)		55158	3818	I	52,53			CC	1327	1	CL	151	1	55158-C1	DA
					I	52,53			A	1191	2	CL	47	1	55158-C2	DA
					I	52,53			L	1300	3	CA	20	1	55158-C3	DA
											4	CA	13	1	55158-C4	DA
											5	CA	21	1	55158-C5	DA
											6	CA	42	1	55158-C6	DA
											7	CA	39	1	55158-C7	DA
											8	CA	31	1	55158-C8	DA

2. PROPRIETATEA / POSESIA													
Titularul dreptului / posesiei			Proprietar=1 / Posesor=0	Data nașterii / CUI	Domiciliu / Sediul	Cota parte	Identificator entitate asociată	Cotă parte teren UI	Mod de dobândire	Act juridic			Obs. privitoare la proprietar
Nume / Denumire	Inițiala tatălui	Prenume								Tip act	Nr. act / data	Emitent	
URDEA		TEODOR	1		Jud. Neidentificat	1/1	75012		Reconstituire	act administrativ	Titlu de Proprietate 1629 / 24.04.1996	CJFF BIHOR	Lipsa CNP
URDEA		TEODOR	1		Jud. Neidentificat	1/1	C1		Convenție	act administrativ	Titlu de Proprietate 1629 / 24.04.1996	CJFF BIHOR	si sotia Lipsa CNP
URDEA		FLOARE-SILVIA	1	16.11.1940	Loc. Ciumeghiu, Nr.74, UAT. Ciumeghiu, Jud. Bihor								
URDEA		DOREL	1	05.11.1967	Loc. Ciumeghiu, Nr.15, UAT. Ciumeghiu, Jud. Bihor	1/1	C2, C3, C4, C5, C6, C7, C8		Lege	act administrativ	4533, Certificat de atestare fiscala ptr. pers.fiz. / 26.06.2019	Primaria Ciumeghiu	Lipsa CNP
URDEA		TEODOR	1		Jud. Neidentificat								
URDEA		FLOARE-SILVIA	1	16.11.1940	Loc. Ciumeghiu, Nr.74, UAT. Ciumeghiu, Jud. Bihor								

3. SARCINI / DEZMEMBRĂMINTE											
Titular			Data nașterii / CUI	Domiciliu / Sediul	Tipul sarcinii sau al dezmembrămintelor dreptului de proprietate	Cota parte	Identificator entitate asociată	Act juridic			Tip monedă
Nume / Denumire	Inițiala tatălui	Prenume						Tip act	Nr. act / data	Emitent	
-	-	-	-	-	-	-	-	-	-	-	-

4. NOTĂRI, PROCESE, INTERDICȚII				
Tipul notării	Tip act	Nr. act / data	Emitent	Identificator entitate asociată
-	-	-	-	-



5. OBSERVAȚII		
Imobil împrejmuit/ neîmprejmuit	Imobil contestat/ necontestat	Alte observații
Împrejmuit		



## REGISTRUL CADASTRAL AL IMOBILELOR

ANEXA Nr. 2

UAT Ciomeghiu  
Zonă cooperativizată (Co)

Sector cadastral nr.75

1. DESCRIEREA IMOBILULUI																
DATE TEREN											DATE CONSTRUCȚII					
Identificator teren	Adresă imobil	Număr cadastral	Nr. CF	Suprafața măsurată	Intravilan / extra.(I/E)	Nr. top.	Nr. tarla	Nr. parcelă	Categorie folosință	Suprafață parcelă	Identificator construcție	Cod grupă destinație	Suprafața construită	Nr. niveluri	Nr. CF	Constr. cu acte (DA/NU)
75013	Intravilan, Loc. Ciomeghiu, Nr.16, UAT. Ciomeghiu, Jud. Bihor; (Tarla: -, Parcela: -)		55379	2638	I	49, 50, 51			CC	529	1	CL	152	1	55370-C1	DA
					I	49, 50, 51		L	2109							

2. PROPRIETATEA / POSESIA															
Titularul dreptului / posesiei			Proprietar=1 / Posesor=0	Data nașterii / CUI	Domiciliu / Sediul	Cota parte	Identificator entitate asociată	Cotă parte teren UI	Mod de dobândire	Act juridic			Obs. privitoare la proprietar		
Nume / Denumire	Inițiala tatălui	Prenume								Tip act	Nr. act / data	Emitent			
ILIS		IOAN	1		Jud. Neidentificat	1/1	C1		Convenție	act notarial	6967, CVC / 13.09.1979	Notariat de Stat	si sotia Lipsa CNP		
ILIS		VIORICA	1		Jud. Neidentificat								Lipsa CNP		
STATUL ROMAN			1	999999999999999	Loc. Bucuresti Sectorul 1, UAT. București Sectorul 1, Jud. Municipiul București	250/2638	75013		Lege	act notarial	6967, CVC / 13.09.1979	Notariat de Stat			
BUZGĂU		CARMEN	0	20.12.1982	Jud. Neidentificat	2388/2638	75013		Constituire	act administrativ	1888, Adeverinta de posesie / 24.03.2023	Primaria Ciomeghiu			

3. SARCINI / DEZMEMBRĂMINTE															
Titular			Data nașterii / CUI	Domiciliu / Sediul	Tipul sarcinii sau al dezmembrămintelor dreptului de proprietate	Cota parte	Identificator entitate asociată	Act juridic			Valoare ipotecă	Tip monedă			
Nume / Denumire	Inițiala tatălui	Prenume						Tip act	Nr. act / data	Emitent					
ILIS		IOAN		Jud. Neidentificat	Folosință	250/2638	75013	act notarial	6967, CVC / 13.09.1979	Notariat de Stat					
ILIS		VIORICA		Jud. Neidentificat											

4. NOTĂRI, PROCESE, INTERDICȚII															
Tipul notării						Tip act		Nr. act / data		Emitent		Identificator entitate asociată			
-						-		-		-		-			

5. OBSERVAȚII															
Imobil împrejmuit / neîmprejmuit				Imobil contestat / necontestat				Alte observații							
Împrejmuit								Parte din CFE 55370 Imobil amplasat si pe nr. top. 46 si 47							



## REGISTRUL CADASTRAL AL IMOBILELOR

ANEXA Nr. 2

UAT Ciomeghiu  
Zonă necooperativizată (NCo)

Sector cadastral nr.75


1. DESCRIEREA IMOBILULUI																
DATE TEREN											DATE CONSTRUCȚII					
Identificator teren	Adresă imobil	Număr cadastral	Nr. CF	Suprafața măsurată	Intravilan / extra.(I/E)	Nr. top.	Nr. tarla	Nr. parcelă	Categorie folosință	Suprafață parcelă	Identificator construcție	Cod grupă destinație	Suprafața construită	Nr. niveluri	Nr. CF	Constr. cu acte (DA/NU)
75014	Intravilan, Loc. Ciomeghiu, Nr.17, UAT. Ciomeghiu, Jud. Bihor; (Tarla: -, Parcela: -)		55533	2482	I	46, 47, 48			A	1539	1	CL	86	1	55533-C1	DA
					I	46, 47, 48			P	486	2	CA	38	1		DA
					I	46, 47, 48			CC	457						

2. PROPRIETATEA / POSESIA													
Titularul dreptului / posesiei			Proprietar=1 / Posesor=0	Data nașterii / CUI	Domiciliu / Sediu	Cota parte	Identificator entitate asociată	Cotă parte teren UI	Mod de dobândire	Act juridic			Obs. privitoare la proprietar
Nume / Denumire	Inițiala tatălui	Prenume								Tip act	Nr. act / data	Emitent	
MISAROS		LUCIA	1	06.02.1970	Loc. Ciomeghiu, Nr.73, UAT. Ciomeghiu, Jud. Bihor	1/1	75014, C1		Convenție	act notarial	Contract de vanzare aut 629 / 17.07.2023	NP Boeriu Dan Liviu	bun propriu
MISAROS		LUCIA	1		Jud. Neidentificat	1/1	C2		Construire	act administrativ	1889, Adeverinta de constructii / 24.03.2023	Primaria Ciomeghiu	Lipsa CNP

3. SARCINI / DEZMEMBRĂMINTE												
Titular			Data nașterii / CUI	Domiciliu / Sediu	Tipul sarcinii sau al dezmembrămintelor dreptului de proprietate	Cota parte	Identificator entitate asociată	Act juridic			Valoare ipotecă	Tip monedă
Nume / Denumire	Inițiala tatălui	Prenume						Tip act	Nr. act / data	Emitent		
-	-	-	-	-	-	-	-	-	-	-	-	-

4. NOTĂRI, PROCESE, INTERDICȚII				
Tipul notării	Tip act	Nr. act / data	Emitent	Identificator entitate asociată
-	-	-	-	-

5. OBSERVAȚII		
Imobil împrejmuit / neîmprejmuit	Imobil contestat / necontestat	Alte observații
Împrejmuit		Imobil amplasat si pe nr. top. 49, 50, 69/21 - 69/22



## REGISTRUL CADASTRAL AL IMOBILELOR

ANEXA Nr. 2

UAT Ciomeghiu  
Zonă cooperativizată (Co)

Sector cadastral nr.75

1. DESCRIEREA IMOBILULUI																
DATE TEREN											DATE CONSTRUCȚII					
Identificator teren	Adresă imobil	Număr cadastral	Nr. CF	Suprafața măsurată	Intravilan / extra.(I/E)	Nr. top.	Nr. tarla	Nr. parcelă	Categorie folosință	Suprafață parcelă	Identificator construcție	Cod grupă destinație	Suprafața construită	Nr. niveluri	Nr. CF	Constr. cu acte (DA/NU)
75015	Intravilan, Loc. Ciomeghiu, Nr.18, UAT. Ciomeghiu, Jud. Bihor; (Tarla: -, Parcela: -)		56639	2226	I	44, 45			CC	363	1	CL	100	1	56639-C1	DA
					I	44, 45			A	1463	2	CA	19	1		DA
					I	44, 45			L	400						

2. PROPRIETATEA / POSESIA															
Titularul dreptului / posesiei			Proprietar=1 / Posesor=0	Data nașterii / CUI	Domiciliu / Sediu	Cota parte	Identificator entitate asociată	Cotă parte teren UI	Mod de dobândire	Act juridic			Obs. privitoare la proprietar		
Nume / Denumire	Inițiala tatălui	Prenume								Tip act	Nr. act / data	Emitent			
CURA		MARIOARA LUMINITA	1		Jud. Neidentificat	1/2	C1		Succesiune	act notarial	Certificat de mostenitor 90 cu nr de dosar 106 / 24.03.2006	NP Giurginca Ion	Lipsa CNP		
CURA		MARIOARA LUMINITA	1		Jud. Neidentificat	1/2	C1		Convenție	act notarial	Contract de donatie aut 734 / 24.03.2006	NP Giurginca ION	Lipsa CNP		
CURA		GHEORGHE	1		Loc. Ciomeghiu, Nr.18, UAT. Ciomeghiu, Jud. Bihor	1/1	75015		Reconstituire	act administrativ	1772, Titlu de proprietate / 24.05.1996	CJPSDPAT BIHOR	Lipsa CNP		
CURA		MARIOARA LUMINITA	1		Jud. Neidentificat	1/1	C2		Construire	act administrativ	1889, Adeverinta de constructii / 24.03.2023	Primaria Ciomeghiu	Lipsa CNP		

3. SARCINI / DEZMEMBRĂMINTE															
Titular			Data nașterii / CUI	Domiciliu / Sediu	Tipul sarcinii sau al dezmembrămintelor dreptului de proprietate	Cota parte	Identificator entitate asociată	Act juridic			Valoare ipotecă	Tip monedă			
Nume / Denumire	Inițiala tatălui	Prenume						Tip act	Nr. act / data	Emitent					
CURA		MARIOARA LUMINITA		Jud. Neidentificat	Folosință	250/2226	75015	act notarial	Certificat de mostenitor 90 cu nr de dosar 106 / 24.03.2006	NP Giurginca Ion					

4. NOTĂRI, PROCESE, INTERDICȚII															
Tipul notării						Tip act		Nr. act / data		Emitent		Identificator entitate asociată			
-						-		-		-		-			

5. OBSERVAȚII															
Imobil împrejmuit / neîmprejmuit				Imobil contestat / necontestat				Alte observații							
Împrejmuit															

## REGISTRUL CADASTRAL AL IMOBILELOR

ANEXA Nr. 2

UAT Ciomeghiu  
Zonă cooperativizată (Co)

Sector cadastral nr.75

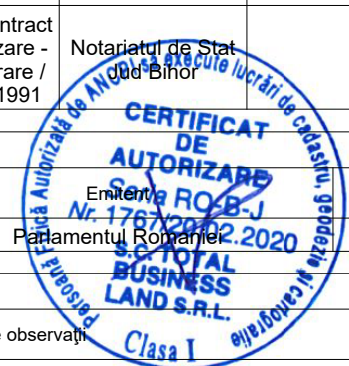
1. DESCRIEREA IMOBILULUI																
DATE TEREN										DATE CONSTRUCȚII						
Identificator teren	Adresă imobil	Număr cadastral	Nr. CF	Suprafața măsurată	Intravilan / extra.(I/E)	Nr. top.	Nr. tarla	Nr. parcelă	Categorie folosință	Suprafață parcelă	Identificator construcție	Cod grupă destinație	Suprafața construită	Nr. niveluri	Nr. CF	Constr. cu acte (DA/NU)
75016	Intravilan, Loc. Ciomeghiu, Nr.20, UAT. Ciomeghiu, Jud. Bihor; (Tarla: -, Parcela: -)		53863	2174	I	40, 41			CC	263	1	CL	135	1	53863-C1	DA
					I	40, 41			A	1061	2	CA	42	1		DA
					I	40, 41			L	850	3	CA	23	1		DA

2. PROPRIETATEA / POSESIA															
Titularul dreptului / posesiei			Proprietar=1 / Posesor=0	Data nașterii / CUI	Domiciliu / Sediu	Cota parte	Identificator entitate asociată	Cotă parte teren UI	Mod de dobândire	Act juridic			Obs. privitoare la proprietar		
Nume / Denumire	Inițiala tatălui	Prenume								Tip act	Nr. act / data	Emitent			
STATUL ROMÂN			1	999999999999999	Loc. Bucuresti Sectorul 1, UAT. București Sectorul 1, Jud. Municipiul București	250/2174	75016		Lege	act notarial	CVC 8063 / 28.09.1981	Notariatul de Stat Jud Bihor			
SHAMMAT		TATIANA NATALIA	1		Jud. Neidentificat	1/1	C1		Convenție	act notarial	191, Contract de vanzare - cumparare / 07.01.1991	Notariatul de Stat Jud Bihor	si sotul Lipsa CNP		
SHAMMAT		KHALID	1		Jud. Neidentificat								Lipsa CNP		
NEIDENTIFICAT		NEIDENTIFICAT	0		Jud. Neidentificat	1924/2174	75016		Constituire	act normativ	7 / 13.03.1996	Parlamentul Romaniei	Proprietar neidentificat.		
SHAMMAT		TATIANA NATALIA	1		Jud. Neidentificat	1/1	C2, C3		Construire	act administrativ	1889, Adeverinta de constructii / 24.03.2023	Primaria Ciomeghiu	Lipsa CNP		
SHAMMAT		KHALID	1		Jud. Neidentificat								Lipsa CNP		

3. SARCINI / DEZMEMBRĂMINTE															
Titular			Data nașterii / CUI	Domiciliu / Sediu	Tipul sarcinii sau al dezmembrămintelor dreptului de proprietate	Cota parte	Identificator entitate asociată	Act juridic			Valoare ipotecă	Tip monedă			
Nume / Denumire	Inițiala tatălui	Prenume						Tip act	Nr. act / data	Emitent					
SHAMMAT		TATIANA NATALIA		Jud. Neidentificat	Folosință	250/2174	75016	act notarial	191, Contract de vanzare - cumparare / 07.01.1991	Notariatul de Stat Jud Bihor					
SHAMMAT		KHALID		Jud. Neidentificat											

4. NOTĂRI, PROCESE, INTERDICȚII															
Tipul notării								Tip act		Nr. act/ data		Emitent		Identificator entitate asociată	
Se noteaza mentiunea proprietar neidentifica								act normativ		7 / 13.03.1996		Parlamentul Romaniei		75016	

5. OBSERVAȚII															
Imobil împrejmuit/ neîmprejmuit				Imobil contestat/ necontestat				Alte observații							
Împrejmuit								Imobil amplasat si pe nr. top. 42, 69/24, 69/25. Parte din CFE 53863							



## REGISTRUL CADASTRAL AL IMOBILELOR

ANEXA Nr. 2

UAT Ciumeghiu  
Zonă cooperativizată (Co)

Sector cadastral nr.75

1. DESCRIEREA IMOBILULUI																
DATE TEREN										DATE CONSTRUCȚII						
Identificator teren	Adresă imobil	Număr cadastral	Nr. CF	Suprafața măsurată	Intravilan / extra.(I/E)	Nr. top.	Nr. tarla	Nr. parcelă	Categorie folosință	Suprafață parcelă	Identificator construcție	Cod grupă destinație	Suprafața construită	Nr. niveluri	Nr. CF	Constr. cu acte (DA/NU)
75017	Intravilan, Loc. Ciumeghiu, Nr.21, UAT. Ciumeghiu, Jud. Bihor; (Tarla: -, Parcela: -)		54016	2357	I	37, 38, 39			CC	631	1	CL	101	1	54016-C1	DA
					I	37, 38, 39		A	1726							

2. PROPRIETATEA / POSESIA													
Titularul dreptului / posesiei			Proprietar=1 / Posesor=0	Data nașterii / CUI	Domiciliu / Sediul	Cota parte	Identificator entitate asociată	Cotă parte teren UI	Mod de dobândire	Act juridic			Obs. privitoare la proprietar
Nume / Denumire	Inițiala tatălui	Prenume								Tip act	Nr. act / data	Emitent	
SHAMMAT		ABDALLA-KHALID	1	15.01.1981	Loc. Ciumeghiu, Nr.20, UAT. Ciumeghiu, Jud. Bihor	1/2	75017, C1		Convenție	act notarial	222 / 13.04.2017	Giurginca Ion	bun propriu
SHAMMAT		ABDALLA-KHALID	1	15.01.1981	Loc. Ciumeghiu, Nr.20, UAT. Ciumeghiu, Jud. Bihor	1/2	75017, C1		Convenție	act notarial	act de sistare a indiviziunii 510 / 19.07.2018	Giurginca Ion	

3. SARCINI / DEZMEMBRĂMINTE												
Titular			Data nașterii / CUI	Domiciliu / Sediul	Tipul sarcinii sau al dezmembrămintelor dreptului de proprietate	Cota parte	Identificator entitate asociată	Act juridic			Valoare ipotecă	Tip monedă
Nume / Denumire	Inițiala tatălui	Prenume						Tip act	Nr. act / data	Emitent		
-	-	-	-	-	-	-	-	-	-	-	-	-

4. NOTĂRI, PROCESE, INTERDICȚII				
Tipul notării	Tip act	Nr. act / data	Emitent	Identificator entitate asociată
-	-	-	-	-

5. OBSERVAȚII		
Imobil împrejmuit / neîmprejmuit	Imobil contestat / necontestat	Alte observații
Împrejmuit		Construcția C2 din CFE autodemolată



## REGISTRUL CADASTRAL AL IMOBILELOR

ANEXA Nr. 2

UAT Ciumeghiu  
Zonă cooperativizată (Co)

Sector cadastral nr.75

1. DESCRIEREA IMOBILULUI																
DATE TEREN										DATE CONSTRUCȚII						
Identificator teren	Adresă imobil	Număr cadastral	Nr. CF	Suprafața măsurată	Intravilan / extra.(I/E)	Nr. top.	Nr. tarla	Nr. parcelă	Categorie folosință	Suprafață parcelă	Identificator construcție	Cod grupă destinație	Suprafața construită	Nr. niveluri	Nr. CF	Constr. cu acte (DA/NU)
75018	Intravilan, Loc. Ciumeghiu, Nr.22, UAT. Ciumeghiu, Jud. Bihor; (Tarla: -, Parcela: -)		937 Ciumeghiu	2249	I	35, 36			CC	533	1	CL	123	1		DA
					I	35, 36			A	1716	2	CA	54	1		DA

2. PROPRIETATEA / POSESIA													
Titularul dreptului / posesiei			Proprietar=1 / Posesor=0	Data nașterii / CUI	Domiciliu / Sediu	Cota parte	Identificator entitate asociată	Cotă parte teren UI	Mod de dobândire	Act juridic			Obs. privitoare la proprietar
Nume / Denumire	Inițiala tatălui	Prenume								Tip act	Nr. act / data	Emitent	
CURA		FLOARE	1		Jud. Neidentificat	1/1	75018		Reconstituire	act administrativ	1997, Titlu de proprietate / 19.12.1996	CJPSPDPAT SALAJ	Lipsa CNP
CURA		FLOARE	1		Jud. Neidentificat	1/1	C1, C2		Construire	act administrativ	1889, Adeverinta de constructii / 24.03.2023	Primaria Ciumeghiu	Lipsa CNP

3. SARCINI / DEZMEMBRĂMINTE												
Titular			Data nașterii / CUI	Domiciliu / Sediu	Tipul sarcinii sau al dezmembrămintelor dreptului de proprietate	Cota parte	Identificator entitate asociată	Act juridic			Valoare ipotecă	Tip monedă
Nume / Denumire	Inițiala tatălui	Prenume						Tip act	Nr. act / data	Emitent		
-	-	-	-	-	-	-	-	-	-	-	-	-

4. NOTĂRI, PROCESE, INTERDICȚII				
Tipul notării	Tip act	Nr. act / data	Emitent	Identificator entitate asociată
-	-	-	-	-

5. OBSERVAȚII		
Imobil împrejmuit / neîmprejmuit	Imobil contestat / necontestat	Alte observații
Împrejmuit		Imobil amplasat si pe nr. top. 31, 33, 60/26





## REGISTRUL CADASTRAL AL IMOBILELOR

ANEXA Nr. 2

UAT Ciomeghiu  
Zonă cooperativizată (Co)

Sector cadastral nr.75

1. DESCRIEREA IMOBILULUI																
DATE TEREN											DATE CONSTRUCȚII					
Identificator teren	Adresă imobil	Număr cadastral	Nr. CF	Suprafața măsurată	Intravilan / extra.(I/E)	Nr. top.	Nr. tarla	Nr. parcelă	Categorie folosință	Suprafață parcelă	Identificator construcție	Cod grupă destinație	Suprafața construită	Nr. niveluri	Nr. CF	Constr. cu acte (DA/NU)
75019	Intravilan, Loc. Ciomeghiu, Nr.23, UAT. Ciomeghiu, Jud. Bihor; (Tarla: -, Parcela: -)		51291	2364	I	30, 32, 34/1, 31, 33, 34/2			A	2064	1	CL	97	1	51291-C1	DA
					I	30, 32, 34/1, 31, 33, 34/2			CC	300						

2. PROPRIETATEA / POSESIA															
Titularul dreptului / posesiei			Proprietar=1 / Posesor=0	Data nașterii / CUI	Domiciliu / Sediu	Cota parte	Identificator entitate asociată	Cotă parte teren UI	Mod de dobândire	Act juridic			Obs. privitoare la proprietar		
Nume / Denumire	Inițiala tatălui	Prenume								Tip act	Nr. act / data	Emitent			
STATUL ROMÂN			1	999999999999999	Loc. Bucuresti Sectorul 1, UAT. București Sectorul 1, Jud. Municipiul București	250/2364	75019		Lege	act notarial	3046, Contract de vanzare - cumparare / 14.04.1988	Notariatul de stat Jud. Bihor			
SIPOS		TEODOR	1		Jud. Neidentificat	3/32	C1		Succesiune	act notarial	CM.19 / 31.01.2012	SZÁSZ DÉNES-ALBERT	jr. 3/16 parte Lipsa CNP		
SIPOS		TEODOR	1		Jud. Neidentificat	29/32	C1		Convenție	act notarial	272 / 17.02.2012	SZÁSZ DÉNES-ALBERT	jr. Lipsa CNP		
NEIDENTIFICAT		NEIDENTIFICAT	0		Jud. Neidentificat	2114/2364	75019		Constituire	act normativ	7 / 13.03.1996	Parlamentul Romaniei	Proprietar neidentificat.		

3. SARCINI / DEZMEMBRĂMINTE															
Titular			Data nașterii / CUI	Domiciliu / Sediu	Tipul sarcinii sau al dezmembrămintelor dreptului de proprietate	Cota parte	Identificator entitate asociată	Act juridic			Valoare ipotecă	Tip monedă			
Nume / Denumire	Inițiala tatălui	Prenume						Tip act	Nr. act / data	Emitent					
SIPOS		TEODOR		Jud. Neidentificat	Folosință	250/2364	75019	act notarial	272 / 17.02.2012	SZÁSZ DÉNES-ALBERT					
SIPOS		TEODOR		Jud. Neidentificat	Uzuctruct viager	5/8	C1	act notarial	272 / 17.02.2012	SZÁSZ DÉNES-ALBERT					

4. NOTĂRI, PROCESE, INTERDICȚII															
Tipul notării							Tip act		Nr. act / data		Emitent		Identificator entitate asociată		
Se noteaza mentiunea proprietar neidentifica							act normativ		7 / 13.03.1996		Parlamentul Romaniei		75019		

5. OBSERVAȚII															
Imobil împrejmuit / neîmprejmuit				Imobil contestat / necontestat				Alte observații							
Împrejmuit								Imobil amplasat si pe nr. top. 29. Parte din CFE 51291. Clasa I							



## REGISTRUL CADASTRAL AL IMOBILELOR

ANEXA Nr. 2

UAT Ciomeghiu  
Zonă cooperativizată (Co)

Sector cadastral nr.75

1. DESCRIEREA IMOBILULUI																
DATE TEREN											DATE CONSTRUCȚII					
Identificator teren	Adresă imobil	Număr cadastral	Nr. CF	Suprafața măsurată	Intravilan / extra.(I/E)	Nr. top.	Nr. tarla	Nr. parcelă	Categorie folosință	Suprafață parcelă	Identificator construcție	Cod grupă destinație	Suprafața construită	Nr. niveluri	Nr. CF	Constr. cu acte (DA/NU)
75020	Intravilan, Loc. Ciomeghiu, Nr.24, UAT. Ciomeghiu, Jud. Bihor; (Tarla: -, Parcela: -)		51671	1223	I	28/2, 29/2			CC	209	1	CL	80	1	51671-C1	DA
					I	29/2, 28/2			A	1014						

2. PROPRIETATEA / POSESIA													
Titularul dreptului / posesiei			Proprietar=1 / Posesor=0	Data nașterii / CUI	Domiciliu / Sediu	Cota parte	Identificator entitate asociată	Cotă parte teren UI	Mod de dobândire	Act juridic			Obs. privitoare la proprietar
Nume / Denumire	Inițiala tatălui	Prenume								Tip act	Nr. act / data	Emitent	
QUAGIOTTO		EDOARDO	1	18.07.1955	Romania, Jud. BIHOR, Loc. Oradea, Str. Renasterii, Nr. Postal 20 b	1/1	75020, C1		Convenție	act notarial	contract de vanzare-cumparare aut 701 / 26.06.2024	NP Szasz Denes Albert	necasatorit

3. SARCINI / DEZMEMBRĂMINTE												
Titular			Data nașterii / CUI	Domiciliu / Sediu	Tipul sarcinii sau al dezmembrămintelor dreptului de proprietate	Cota parte	Identificator entitate asociată	Act juridic			Valoare ipotecă	Tip monedă
Nume / Denumire	Inițiala tatălui	Prenume						Tip act	Nr. act / data	Emitent		
-	-	-	-	-	-	-	-	-	-	-	-	-

4. NOTĂRI, PROCESE, INTERDICȚII				
Tipul notării	Tip act	Nr. act/ data	Emitent	Identificator entitate asociată
-	-	-	-	-

5. OBSERVAȚII		
Imobil împrejmuit/ neîmprejmuit	Imobil contestat/ necontestat	Alte observații
Neîmprejmuit		TEREN PARTIAL ÎMPREJMUIT CU GARD DE LEMN CU FUNDATIE DE BETON.



## REGISTRUL CADASTRAL AL IMOBILELOR

ANEXA Nr. 2

UAT Ciumeghiu  
Zonă cooperativizată (Co)

Sector cadastral nr.75

1. DESCRIEREA IMOBILULUI																
DATE TEREN											DATE CONSTRUCȚII					
Identificator teren	Adresă imobil	Număr cadastral	Nr. CF	Suprafața măsurată	Intravilan / extra.(I/E)	Nr. top.	Nr. tarla	Nr. parcelă	Categorie folosință	Suprafață parcelă	Identificator construcție	Cod grupă destinație	Suprafața construită	Nr. niveluri	Nr. CF	Constr. cu acte (DA/NU)
75021	Intravilan, Loc. Ciumeghiu, Nr.25, UAT. Ciumeghiu, Jud. Bihor; (Tarla: -, Parcela: -)		73 Ciumeghiu	1153	I	28/1, 29/1			F	1153						

2. PROPRIETATEA / POSESIA													
Titularul dreptului / posesiei			Proprietar=1 / Posesor=0	Data nașterii / CUI	Domiciliu / Sediul	Cota parte	Identificator entitate asociată	Cotă parte teren UI	Mod de dobândire	Act juridic			Obs. privitoare la proprietar
Nume / Denumire	Inițiala tatălui	Prenume								Tip act	Nr. act / data	Emitent	
NEIDENTIFICAT		NEIDENTIFICAT	0		Jud. Neidentificat	1/1	75021		Constituire	act normativ	7 / 13.03.1996	Parlamentul Roamniei	Proprietar neidentificat.

3. SARCINI / DEZMEMBRĂMINTE												
Titular			Data nașterii / CUI	Domiciliu / Sediul	Tipul sarcinii sau al dezmembrămintelor dreptului de proprietate	Cota parte	Identificator entitate asociată	Act juridic			Valoare ipotecă	Tip monedă
Nume / Denumire	Inițiala tatălui	Prenume						Tip act	Nr. act / data	Emitent		
-	-	-	-	-	-	-	-	-	-	-	-	-

4. NOTĂRI, PROCESE, INTERDICȚII				
Tipul notării	Tip act	Nr. act/ data	Emitent	Identificator entitate asociată
Se noteaza mentiunea proprietar neidentificat	act normativ	7 / 13.03.1996	Parlamentul Romaniei	75021

5. OBSERVAȚII		
Imobil împrejmuit/ neîmprejmuit	Imobil contestat/ necontestat	Alte observații
Neîmprejmuit		



## REGISTRUL CADASTRAL AL IMOBILELOR

ANEXA Nr. 2

UAT Ciumeghiu  
Zonă cooperativizată (Co)

Sector cadastral nr.75

1. DESCRIEREA IMOBILULUI																
DATE TEREN											DATE CONSTRUCȚII					
Identificator teren	Adresă imobil	Număr cadastral	Nr. CF	Suprafața măsurată	Intravilan / extra.(I/E)	Nr. top.	Nr. tarla	Nr. parcelă	Categorie folosință	Suprafață parcelă	Identificator construcție	Cod grupă destinație	Suprafața construită	Nr. niveluri	Nr. CF	Constr. cu acte (DA/NU)
75022	Intravilan, Loc. Ciuneghiu, Nr.26, UAT. Ciuneghiu, Jud. Bihor; (Tarla: -, Parcela: -)		56393	2230	I	26.27			CC	450	1	CL	117	1	56393-C1	DA
					I	26.27			A	1780	2	CA	65	1	56393-C2	DA
											3	CA	33	1	56393-C3	DA

2. PROPRIETATEA / POSESIA													
Titularul dreptului / posesiei			Proprietar=1 / Posesor=0	Data nașterii / CUI	Domiciliu / Sediu	Cota parte	Identificator entitate asociată	Cotă parte teren UI	Mod de dobândire	Act juridic			Obs. privitoare la proprietar
Nume / Denumire	Inițiala tatălui	Prenume								Tip act	Nr. act / data	Emitent	
BAJGYIK		GABRIEL- IOSIF-VASILE	1	25.08.1974	Loc. Salonta, Str. REPUBLICII, Nr.123, Bl.A, Sc.A, Ap.4, UAT. Salonta, Jud. Bihor	1/1	75022		Succesiune	act administrativ	CF NR 53312 / 28.01.2021	BCPI SALONTA	
BAJGYIK		GABRIEL- IOSIF-VASILE	1	25.08.1974	Loc. Salonta, Str. REPUBLICII, Nr.123, Bl.A, Sc.A, Ap.4, UAT. Salonta, Jud. Bihor	1/1	C1		Succesiune	act administrativ	CF NR 53312 / 28.01.2021	BCPI SALONTA	
BAJGYIK		GABRIEL- IOSIF-VASILE	1	25.08.1974	Loc. Salonta, Str. REPUBLICII, Nr.123, Bl.A, Sc.A, Ap.4, UAT. Salonta, Jud. Bihor	1/1	C2, C3		Lege	act administrativ	certificat fiscal 508 / 27.01.2021	comuna Ciuneghiu	

3. SARCINI / DEZMEMBRĂMINTE												
Titular			Data nașterii / CUI	Domiciliu / Sediu	Tipul sarcinii sau al dezmembrămintelor dreptului de proprietate	Cota parte	Identificator entitate asociată	Act juridic			Valoare ipotecă	Tip monedă
Nume / Denumire	Inițiala tatălui	Prenume						Tip act	Nr. act / data	Emitent		
-	-	-	-	-	-	-	-	-	-	-	-	-

4. NOTĂRI, PROCESE, INTERDICȚII			
Tipul notării	Tip act	Nr. act / data	Identificator entitate asociată
-	-	-	-

5. OBSERVAȚII		
Imobil împrejmuit / neîmprejmuit	Imobil contestat / necontestat	Alte observații
Împrejmuit		Teren împrejmuit cu gard din plasa de saramă



## REGISTRUL CADASTRAL AL IMOBILELOR

ANEXA Nr. 2

UAT Ciomeghiu  
Zonă cooperativizată (Co)

Sector cadastral nr.75

1. DESCRIEREA IMOBILULUI																
DATE TEREN										DATE CONSTRUCȚII						
Identificator teren	Adresă imobil	Număr cadastral	Nr. CF	Suprafața măsurată	Intravilan / extra.(I/E)	Nr. top.	Nr. tarla	Nr. parcelă	Categorie folosință	Suprafață parcelă	Identificator construcție	Cod grupă destinație	Suprafața construită	Nr. niveluri	Nr. CF	Constr. cu acte (DA/NU)
75023	Intravilan, Loc. Ciomeghiu, Nr.27, UAT. Ciomeghiu, Jud. Bihor; (Tarla: -, Parcela: -)		53299	2034	I	24, 25			CC	500	1	CL	101	1		DA
					I	24, 25		A	1534	2	CA	64	1		DA	

2. PROPRIETATEA / POSESIA													
Titularul dreptului / posesiei			Proprietar=1 / Posesor=0	Data nașterii / CUI	Domiciliu / Sediul	Cota parte	Identificator entitate asociată	Cotă parte teren UI	Mod de dobândire	Act juridic			Obs. privitoare la proprietar
Nume / Denumire	Inițiala tatălui	Prenume								Tip act	Nr. act / data	Emitent	
CIONCA		IOSIF	1		Jud. Neidentificat	1/1	75023, C1		Convenție	act notarial	24063, Contract de vanzare - cumparare / 20.12.1991	Notariatul de Stat jud. Bihor	si sotia Lipsa CNP
CIONCA		VIORICA	1		Jud. Neidentificat								Lipsa CNP
CIONCA		IOSIF	1		Jud. Neidentificat	1/1	C2		Construire	act administrativ	1889, Adeverinta de constructii / 24.03.2023	Primaria Ciomeghiu	Lipsa CNP
CIONCA		VIORICA	1		Jud. Neidentificat								Lipsa CNP

3. SARCINI / DEZMEMBRĂMINTE												
Titular			Data nașterii / CUI	Domiciliu / Sediul	Tipul sarcinii sau al dezmembrămintelor dreptului de proprietate	Cota parte	Identificator entitate asociată	Act juridic			Valoare ipotecă	Tip monedă
Nume / Denumire	Inițiala tatălui	Prenume						Tip act	Nr. act / data	Emitent		
-	-	-	-	-	-	-	-	-	-	-	-	-

4. NOTĂRI, PROCESE, INTERDICȚII				
Tipul notării	Tip act	Nr. act/ data	Emitent	Identificator entitate asociată
-	-	-	-	-

5. OBSERVAȚII		
Imobil împrejmuit/ neîmprejmuit	Imobil contestat/ necontestat	Alte observații
Împrejmuit		Imobil amplasat si pe nr. top. 27, 26, 23, 22



## REGISTRUL CADASTRAL AL IMOBILELOR

ANEXA Nr. 2

UAT Ciumeghiu  
Zonă cooperativizată (Co)

Sector cadastral nr.75

1. DESCRIEREA IMOBILULUI																
DATE TEREN											DATE CONSTRUCȚII					
Identificator teren	Adresă imobil	Număr cadastral	Nr. CF	Suprafața măsurată	Intravilan / extra.(I/E)	Nr. top.	Nr. tarla	Nr. parcelă	Categorie folosință	Suprafață parcelă	Identificator construcție	Cod grupă destinație	Suprafața construită	Nr. niveluri	Nr. CF	Constr. cu acte (DA/NU)
75024	Intravilan, Loc. Ciuneghiu, Nr.28, UAT. Ciuneghiu, Jud. Bihor; (Tarla: -, Parcela: -)		51073	2139	I	22, 23			A	1433	1	CL	48	1	51073-C1	DA
					I	22, 23			CC	706	2	CL	65	1		DA
											3	CA	19	1		DA

2. PROPRIETATEA / POSESIA															
Titularul dreptului / posesiei			Proprietar=1 / Posesor=0	Data nașterii / CUI	Domiciliu / Sediul	Cota parte	Identificator entitate asociată	Cotă parte teren UI	Mod de dobândire	Act juridic			Obs. privitoare la proprietar		
Nume / Denumire	Inițiala tatălui	Prenume								Tip act	Nr. act / data	Emitent			
BERCHE		MOISE-MIREL	1	27.06.1996	Loc. Ciuneghiu, Nr.441, UAT. Ciuneghiu, Jud. Bihor	1/1	75024, C1		Convenție	act notarial	Contract de vânzare-cumpărare aut 774 / 05.11.2020	NP Boeriu Dan Liviu			
BERCHE		MOISE - MIREL	1		Jud. Neidentificat	1/1	C2, C3		Construire	act administrativ	1889, Adeverinta de constructii / 13.03.1996	Primaria Ciuneghiu	Lipsa CNP		

3. SARCINI / DEZMEMBRĂMINTE													
Titular			Data nașterii / CUI	Domiciliu / Sediul	Tipul sarcinii sau al dezmembrămintelor dreptului de proprietate	Cota parte	Identificator entitate asociată	Act juridic			Valoare ipotecă	Tip monedă	
Nume / Denumire	Inițiala tatălui	Prenume						Tip act	Nr. act / data	Emitent			
-	-	-	-	-	-	-	-	-	-	-	-	-	-

4. NOTĂRI, PROCESE, INTERDICȚII				
Tipul notării	Tip act	Nr. act/ data	Emitent	Identificator entitate asociată
-	-	-	-	-

5. OBSERVAȚII		
Imobil împrejmuit/ neîmprejmuit	Imobil contestat/ necontestat	Alte observații
Împrejmuit		Imobil amplasat si pe nr. top. 20, 21, 69/60



## REGISTRUL CADASTRAL AL IMOBILELOR

ANEXA Nr. 2

UAT Ciumeghiu  
Zonă cooperativizată (Co)

Sector cadastral nr.75


1. DESCRIEREA IMOBILULUI																
DATE TEREN										DATE CONSTRUCȚII						
Identificator teren	Adresă imobil	Număr cadastral	Nr. CF	Suprafața măsurată	Intravilan / extra.(I/E)	Nr. top.	Nr. tarla	Nr. parcelă	Categorie folosință	Suprafață parcelă	Identificator construcție	Cod grupă destinație	Suprafața construită	Nr. niveluri	Nr. CF	Constr. cu acte (DA/NU)
75025	Intravilan, Loc. Ciumeghiu, Nr.29, UAT. Ciumeghiu, Jud. Bihor; (Tarla: -, Parcela: -)		201 Ciumeghiu	1788	I	20, 21			CC	500	1	CL	99	1		DA
					I	20, 21			A	1288	2	CA	19	1		DA

2. PROPRIETATEA / POSESIA															
Titularul dreptului / posesiei			Proprietar=1 / Posesor=0	Data nașterii / CUI	Domiciliu / Sediul	Cota parte	Identificator entitate asociată	Cotă parte teren UI	Mod de dobândire	Act juridic			Obs. privitoare la proprietar		
Nume / Denumire	Inițiala tatălui	Prenume								Tip act	Nr. act / data	Emitent			
BUZ		FLORICA	1		Jud. Neidentificat	1/1	C1		Sucesiune	act notarial	130, Certificat de mostenitor / 03.03.2006	BNP Szasz Denes Albert	Lipsa CNP		
BUZ		FLORICA	0	31.08.1961	Jud. Neidentificat	1/1	75025		Constituire	act administrativ	1888, Adeverinta de posesie / 20.03.2023	Primaria Ciumeghiu			
BUZ		FLORICA	1		Jud. Neidentificat	1/1	C2		Construire	act administrativ	1889, Adeverinta de constructii / 24.03.2023	Primaria Ciumeghiu	Lipsa CNP		

3. SARCINI / DEZMEMBRĂMINTE												
Titular			Data nașterii / CUI	Domiciliu / Sediul	Tipul sarcinii sau al dezmembrămintelor dreptului de proprietate	Cota parte	Identificator entitate asociată	Act juridic			Valoare ipotecă	Tip monedă
Nume / Denumire	Inițiala tatălui	Prenume						Tip act	Nr. act / data	Emitent		
-	-	-	-	-	-	-	-	-	-	-	-	-

4. NOTĂRI, PROCESE, INTERDICȚII				
Tipul notării	Tip act	Nr. act / data	Emitent	Identificator entitate asociată
-	-	-	-	-

5. OBSERVAȚII		
Imobil împrejmuit / neîmprejmuit	Imobil contestat / necontestat	Alte observații
Împrejmuit		Imobil amplasat si pe nr. top. 19, 18, 22



## REGISTRUL CADASTRAL AL IMOBILELOR

ANEXA Nr. 2

UAT Ciumeghiu  
Zonă cooperativizată (Co)

Sector cadastral nr.75

1. DESCRIEREA IMOBILULUI																
DATE TEREN										DATE CONSTRUCȚII						
Identificator teren	Adresă imobil	Număr cadastral	Nr. CF	Suprafața măsurată	Intravilan / extra.(I/E)	Nr. top.	Nr. tarla	Nr. parcelă	Categorie folosință	Suprafață parcelă	Identificator construcție	Cod grupă destinație	Suprafața construită	Nr. niveluri	Nr. CF	Constr. cu acte (DA/NU)
75026	Intravilan, Loc. Ciumeghiu, Nr.30, UAT. Ciumeghiu, Jud. Bihor; (Tarla: -, Parcela: -)		2262 Ciumeghiu	2066	I	18, 19			CC	500	1	CL	118	1		DA
					I	18, 19			A	1566	2	CA	79	1		DA

2. PROPRIETATEA / POSESIA													
Titularul dreptului / posesiei			Proprietar=1 / Posesor=0	Data nașterii / CUI	Domiciliu / Sediu	Cota parte	Identificator entitate asociată	Cotă parte teren UI	Mod de dobândire	Act juridic			Obs. privitoare la proprietar
Nume / Denumire	Inițiala tatălui	Prenume								Tip act	Nr. act / data	Emitent	
ȚIRIGAN		IOANA-ADRIANA	1		Jud. Neidentificat	1/1	75026, C1		Convenție	act notarial	288, Act de partaj / 16.05.2017	NP Dan Liviu Boeriu	Lipsa CNP
ȚIRIGAN		IOANA - ADRIANA	1		Jud. Neidentificat	1/1	C2		Construire	act administrativ	1889, Adeverinta de constructii / 24.03.2023	Primaria Ciumeghiu	Lipsa CNP

3. SARCINI / DEZMEMBRĂMINTE												
Titular			Data nașterii / CUI	Domiciliu / Sediu	Tipul sarcinii sau al dezmembrămintelor dreptului de proprietate	Cota parte	Identificator entitate asociată	Act juridic			Valoare ipotecă	Tip monedă
Nume / Denumire	Inițiala tatălui	Prenume						Tip act	Nr. act / data	Emitent		
-	-	-	-	-	-	-	-	-	-	-	-	-

4. NOTĂRI, PROCESE, INTERDICȚII				
Tipul notării	Tip act	Nr. act/ data	Emitent	Identificator entitate asociată
-	-	-	-	-

5. OBSERVAȚII		
Imobil împrejmuit/ neîmprejmuit	Imobil contestat/ necontestat	Alte observații
Împrejmuit		Imobil amplasat si pe nr. top. 16, 17, 21, 69/31





## REGISTRUL CADASTRAL AL IMOBILELOR

ANEXA Nr. 2

UAT Ciumeghiu  
Zonă cooperativizată (Co)

Sector cadastral nr.75

1. DESCRIEREA IMOBILULUI																
DATE TEREN											DATE CONSTRUCȚII					
Identificator teren	Adresă imobil	Număr cadastral	Nr. CF	Suprafața măsurată	Intravilan / extra.(I/E)	Nr. top.	Nr. tarla	Nr. parcelă	Categorie folosință	Suprafață parcelă	Identificator construcție	Cod grupă destinație	Suprafața construită	Nr. niveluri	Nr. CF	Constr. cu acte (DA/NU)
75027	Intravilan, Loc. Ciumeghiu, Nr.31, UAT. Ciumeghiu, Jud. Bihor; (Tarla: -, Parcela: -)		2139 Ciumeghiu	1999	I	16, 17			CC	400	1	CL	80	1		DA
					I	16, 17			A	1599	2	CA	32	1		DA
											3	CA	27	1		DA

2. PROPRIETATEA / POSESIA															
Titularul dreptului / posesiei			Proprietar=1 / Posesor=0	Data nașterii / CUI	Domiciliu / Sediu	Cota parte	Identificator entitate asociată	Cotă parte teren UI	Mod de dobândire	Act juridic			Obs. privitoare la proprietar		
Nume / Denumire	Inițiala tatălui	Prenume								Tip act	Nr. act / data	Emitent			
BOLDOR		IOAN	0	02.04.1962	Jud. Neidentificat	1/1	75027		Constituire	act administrativ	1888, Adeverinta de posesie / 24.03.2023	Primaria Ciumeghiu			
BOLDOR		IOAN	1		Jud. Neidentificat	1/1	C1, C2, C3		Construire	act administrativ	1889, Adeverinta de constructii / 24.03.2023	Primaria Ciumeghiu	Lipsa CNP		

3. SARCINI / DEZMEMBRĂMINTE													
Titular			Data nașterii / CUI	Domiciliu / Sediu	Tipul sarcinii sau al dezmembrămintelor dreptului de proprietate	Cota parte	Identificator entitate asociată	Act juridic			Valoare ipotecă	Tip monedă	
Nume / Denumire	Inițiala tatălui	Prenume						Tip act	Nr. act / data	Emitent			
-	-	-	-	-	-	-	-	-	-	-	-	-	-

4. NOTĂRI, PROCESE, INTERDICȚII				
Tipul notării	Tip act	Nr. act/ data	Emitent	Identificator entitate asociată
-	-	-	-	-

5. OBSERVAȚII		
Imobil împrejmuit/ neîmprejmuit	Imobil contestat/ necontestat	Alte observații
Neîmprejmuit		



## REGISTRUL CADASTRAL AL IMOBILELOR

ANEXA Nr. 2

UAT Ciumeghiu  
Zonă cooperativizată (Co)

Sector cadastral nr.75

1. DESCRIEREA IMOBILULUI																
DATE TEREN										DATE CONSTRUCȚII						
Identificator teren	Adresă imobil	Număr cadastral	Nr. CF	Suprafața măsurată	Intravilan / extra.(I/E)	Nr. top.	Nr. tarla	Nr. parcelă	Categorie folosință	Suprafață parcelă	Identificator construcție	Cod grupă destinație	Suprafața construită	Nr. niveluri	Nr. CF	Constr. cu acte (DA/NU)
75028	Intravilan, Loc. Ciumeghiu, Nr.32, UAT. Ciumeghiu, Jud. Bihor; (Tarla: -, Parcela: -)		1160 Ciumeghiu	1818	I	13/2, 14/2			CC	300	1	CL	100	1		NU
					I	13/2, 14/2		A	1518							

2. PROPRIETATEA / POSESIA													
Titularul dreptului / posesiei			Proprietar=1 / Posesor=0	Data nașterii / CUI	Domiciliu / Sediu	Cota parte	Identificator entitate asociată	Cotă parte teren UI	Mod de dobândire	Act juridic			Obs. privitoare la proprietar
Nume / Denumire	Inițiala tatălui	Prenume								Tip act	Nr. act / data	Emitent	
S. C. LORENZO & LEONARDO SRL SINMARTIN			1	99999999999999	Jud. Neidentificat	1/1	75028		Convenție	act notarial	2574, Contract de vanzare - cumparare / 27.10.2006	BNP Garba Cornel	

3. SARCINI / DEZMEMBRĂMINTE												
Titular			Data nașterii / CUI	Domiciliu / Sediu	Tipul sarcinii sau al dezmembrămintelor dreptului de proprietate	Cota parte	Identificator entitate asociată	Act juridic			Valoare ipotecă	Tip monedă
Nume / Denumire	Inițiala tatălui	Prenume						Tip act	Nr. act / data	Emitent		
-	-	-	-	-	-	-	-	-	-	-	-	-

4. NOTĂRI, PROCESE, INTERDICȚII				
Tipul notării	Tip act	Nr. act/ data	Emitent	Identificator entitate asociată
-	-	-	-	-

5. OBSERVAȚII		
Imobil împrejmuit/ neîmprejmuit	Imobil contestat/ necontestat	Alte observații
Neîmprejmuit		



## REGISTRUL CADASTRAL AL IMOBILELOR

ANEXA Nr. 2

UAT Ciomeghiu  
Zonă cooperativizată (Co)

Sector cadastral nr.75

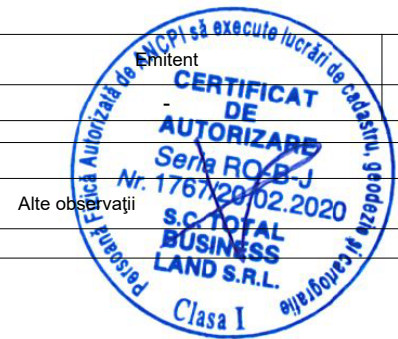
1. DESCRIEREA IMOBILULUI																
DATE TEREN											DATE CONSTRUCȚII					
Identificator teren	Adresă imobil	Număr cadastral	Nr. CF	Suprafața măsurată	Intravilan / extra.(I/E)	Nr. top.	Nr. tarla	Nr. parcelă	Categorie folosință	Suprafață parcelă	Identificator construcție	Cod grupă destinație	Suprafața construită	Nr. niveluri	Nr. CF	Constr. cu acte (DA/NU)
75029	Intravilan, Loc. Ciomeghiu, Nr.33, UAT. Ciomeghiu, Jud. Bihor; (Tarla: -, Parcela: -)		56414	2415	I	13/4,14/4			L	500	1	CL	169	1	56414-C1	DA
					I	13/4,14/4			CC	529	2	CA	57	1		DA
					I	13/4,14/4			A	1386						

2. PROPRIETATEA / POSESIA													
Titularul dreptului / posesiei			Proprietar=1 / Posesor=0	Data nașterii / CUI	Domiciliu / Sediu	Cota parte	Identificator entitate asociată	Cotă parte teren UI	Mod de dobândire	Act juridic			Obs. privitoare la proprietar
Nume / Denumire	Inițiala tatălui	Prenume								Tip act	Nr. act / data	Emitent	
CIORBA		VIORREL	1		Jud. Neidentificat	1/2	75029, C1		Convenție	act notarial	1937, Contract de vanzare - cumparare / 17.09.1997	NP Popa ioan	Lipsa CNP
CIORBA		MONICA ALINA	1		Jud. Neidentificat	1/2	75029, C1		Convenție	act notarial	Contract de donatie aut 660 / 22.03.2002	NP SZASZ DENES	Lipsa CNP
CIORBA		VIORREL	1		Jud. Neidentificat	1/1	C2		Construire	act administrativ	1889, Adeverinta de constructii / 24.03.2023	Primaria Ciomeghiu	Lipsa CNP
CIORBA		MONICA ALINA	1	Jud. Neidentificat	Lipsa CNP								

3. SARCINI / DEZMEMBRĂMINTE												
Titular			Data nașterii / CUI	Domiciliu / Sediu	Tipul sarcinii sau al dezmembrămintelor dreptului de proprietate	Cota parte	Identificator entitate asociată	Act juridic			Valoare ipotecă	Tip monedă
Nume / Denumire	Inițiala tatălui	Prenume						Tip act	Nr. act / data	Emitent		
-	-	-	-	-	-	-	-	-	-	-	-	-

4. NOTĂRI, PROCESE, INTERDICȚII			
Tipul notării	Tip act	Nr. act / data	Identificator entitate asociată
-	-	-	-

5. OBSERVAȚII		
Imobil împrejmuit / neîmprejmuit	Imobil contestat / necontestat	Alte observații
Împrejmuit		



UAT Ciomeghiu  
Zonă cooperativizată (Co)

Sector cadastral nr.75

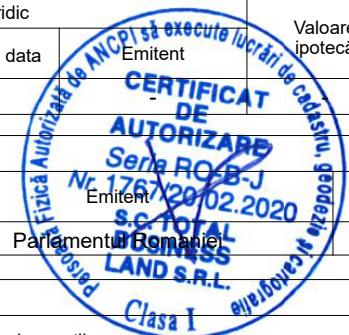
1. DESCRIEREA IMOBILULUI																
DATE TEREN											DATE CONSTRUCȚII					
Identificator teren	Adresă imobil	Număr cadastral	Nr. CF	Suprafața măsurată	Intravilan / extra.(I/E)	Nr. top.	Nr. tarla	Nr. parcelă	Categorie folosință	Suprafață parcelă	Identificator construcție	Cod grupă destinație	Suprafața construită	Nr. niveluri	Nr. CF	Constr. cu acte (DA/NU)
75030	Intravilan, Loc. Ciomeghiu, Nr.520, UAT. Ciomeghiu, Jud. Bihor; (Tarla: -, Parcela: -)		50343	1025	I	13/7, 69/33			CC	928	1	CL	186	1	50343-C1	DA
					I	13/7, 69/33			L	97	2	CA	48	1		DA
											3	CA	20	1		DA

2. PROPRIETATEA / POSESIA															
Titularul dreptului / posesiei			Proprietar=1 / Posesor=0	Data nașterii / CUI	Domiciliu / Sediul	Cota parte	Identificator entitate asociată	Cotă parte teren UI	Mod de dobândire	Act juridic			Obs. privitoare la proprietar		
Nume / Denumire	Inițiala tatălui	Prenume								Tip act	Nr. act / data	Emitent			
STATUL ROMAN			1	999999999999999	Loc. Bucuresti Sectorul 1, UAT. București Sectorul 1, Jud. Municipiul București	1000/1025	75030		Lege	act administrativ	1828/1955 / 15.04.1995	Sfat Popular			
IODACHE		COSTELIA LUMINITA	1		Jud. Neidentificat	1/2	C1		Sucesiune	act notarial	197, Certificat de mostenitor / 18.04.2008	BNP Szasz Denes Albert	Lipsa CNP		
IODACHE		COSTELIA-LUMINIȚA	1	13.01.1971	Loc. Ciomeghiu, Nr.520, UAT. Ciomeghiu, Jud. Bihor	1/2	C1		Convenție	act notarial	1650, Contract de vanzare - cumparare / 15.10.2019	Szasz Denes Albert	bun propriu		
NEIDENTIFICAT		NEIDENTIFICAT	0		Jud. Neidentificat	25/1025	75030		Constituire	act normativ	7 / 13.03.1996	Parlamentul Romaniei	Proprietar neidentificat.		
IODACHE		COSTELIA - LUMINITA	1		Jud. Neidentificat	1/1	C2, C3		Construire	act administrativ	1889, Adeverinta de constructii / 24.03.2023	Primaria Ciomeghiu	Lipsa CNP		

3. SARCINI / DEZMEMBRĂMINTE															
Titular			Data nașterii / CUI	Domiciliu / Sediul	Tipul sarcinii sau al dezmembrămintelor dreptului de proprietate	Cota parte	Identificator entitate asociată	Act juridic			Valoare ipotecă	Tip monedă			
Nume / Denumire	Inițiala tatălui	Prenume						Tip act	Nr. act / data	Emitent					
-	-	-	-	-	-	-	-	-	-	-	-	-	-		

4. NOTĂRI, PROCESE, INTERDICȚII															
Tipul notării								Tip act		Nr. act / data		Emitent		Identificator entitate asociată	
Se noteaza mentiunea proprietar neidentificat								act normativ		7 / 13.03.1996		Parlamentul Romaniei		75030	

5. OBSERVAȚII															
Imobil împrumuit / neîmprumuit				Imobil contestat / necontestat				Alte observații							
Împrumuit															



## REGISTRUL CADASTRAL AL IMOBILELOR

ANEXA Nr. 2

UAT Ciomeghiu  
Zonă cooperativizată (Co)

Sector cadastral nr.75

1. DESCRIEREA IMOBILULUI																
DATE TEREN											DATE CONSTRUCȚII					
Identificator teren	Adresă imobil	Număr cadastral	Nr. CF	Suprafața măsurată	Intravilan / extra.(I/E)	Nr. top.	Nr. tarla	Nr. parcelă	Categorie folosință	Suprafață parcelă	Identificator construcție	Cod grupă destinație	Suprafața construită	Nr. niveluri	Nr. CF	Constr. cu acte (DA/NU)
75031	Intravilan, Loc. Ciomeghiu, Nr.522, UAT. Ciomeghiu, Jud. Bihor; (Tarla: -, Parcela: -)		51185	2079	I	69/31, 69/32			A	679	1	CL	126	1	51185-C1	DA
					I	69/31, 69/32			CC	1400	2	CA	16	1		DA
											3	CA	24	1		DA

2. PROPRIETATEA / POSESIA													
Titularul dreptului / posesiei			Proprietar=1 / Posesor=0	Data nașterii / CUI	Domiciliu / Sediu	Cota parte	Identificator entitate asociată	Cotă parte teren UI	Mod de dobândire	Act juridic			Obs. privitoare la proprietar
Nume / Denumire	Inițiala tatălui	Prenume								Tip act	Nr. act / data	Emitent	
PACALA		LENUTA RAMONA	1		Jud. Neidentificat	1/2	75031		Convenție	act notarial	1064 / 08.12.2011	NP Giurginca Ion	Lipsa CNP
PACALA		LENUTA RAMONA	1		Jud. Neidentificat	1/1	C1		Convenție	act notarial	1064 / 08.12.2011	NP Giurginca Ion	Lipsa CNP
ROSCA		COSTEL OVIDIU	1		Jud. Neidentificat	1/2	75031		Convenție	act notarial	1062 / 08.12.2011	NP Giurginca Ion	Lipsa CNP
PACALA		LENUTA RAMONA	1		Jud. Neidentificat	1/1	C2, C3		Construire	act administrativ	1889, Adeverinta de constructii / 24.03.2023	Primaria Ciomeghiu	Lipsa CNP
ROSCA		COSTEL OVIDIU	1	Jud. Neidentificat	Lipsa CNP								

3. SARCINI / DEZMEMBRĂMINTE												
Titular			Data nașterii / CUI	Domiciliu / Sediu	Tipul sarcinii sau al dezmembrămintelor dreptului de proprietate	Cota parte	Identificator entitate asociată	Act juridic			Valoare ipotecă	Tip monedă
Nume / Denumire	Inițiala tatălui	Prenume						Tip act	Nr. act / data	Emitent		
-	-	-	-	-	-	-	-	-	-	-	-	-

4. NOTĂRI, PROCESE, INTERDICȚII				
Tipul notării	Tip act	Nr. act/ data	Emitent	Identificator entitate asociată
-	-	-	-	-

5. OBSERVAȚII		
Imobil împrejmuit/ neîmprejmuit	Imobil contestat/ necontestat	Alte observații
Împrejmuit		Si CFE 51186



## REGISTRUL CADASTRAL AL IMOBILELOR

ANEXA Nr. 2

UAT Ciumeghiu  
Zonă cooperativizată (Co)

Sector cadastral nr.75

1. DESCRIEREA IMOBILULUI																
DATE TEREN										DATE CONSTRUCȚII						
Identificator teren	Adresă imobil	Număr cadastral	Nr. CF	Suprafața măsurată	Intravilan / extra.(I/E)	Nr. top.	Nr. tarla	Nr. parcelă	Categorie folosință	Suprafață parcelă	Identificator construcție	Cod grupă destinație	Suprafața construită	Nr. niveluri	Nr. CF	Constr. cu acte (DA/NU)
75032	Intravilan, Loc. Ciumeghiu, Nr.523, UAT. Ciumeghiu, Jud. Bihor; (Tarla: -, Parcela: -)		55713	940	I	69/30			CC	380	1	CA	89	1	55713-C1	DA
					I	69/30			A	560	2	CA	13	1	55713-C2	DA

2. PROPRIETATEA / POSESIA															
Titularul dreptului / posesiei			Proprietar=1 / Posesor=0	Data nașterii / CUI	Domiciliu / Sediul	Cota parte	Identificator entitate asociată	Cotă parte teren UI	Mod de dobândire	Act juridic			Obs. privitoare la proprietar		
Nume / Denumire	Inițiala tatălui	Prenume								Tip act	Nr. act / data	Emitent			
CALUGAR		LENUTA	1		Jud. Neidentificat	1/1	75032		Reconstituire	act administrativ	Titlu de Proprietate 1965 / 24.07.1996	COMISIA JUDETEANA BIHOR	Lipsa CNP		
CIMPAN		IRINA	1		Jud. Neidentificat								Lipsa CNP		
BOLDOR		SILVIA	1	18.06.1965	Loc. Ciumeghiu, Nr.251, UAT. Ciumeghiu, Jud. Bihor										
CÎMPAN		IRINA	1	01.09.1937	Loc. Ciumeghiu, Nr.523, UAT. Ciumeghiu, Jud. Bihor	1/1	C1, C2		Lege	act administrativ	4845, Certificat de atestare fiscala / 12.08.2020	PRIMARIA CIUMEGHIU			

3. SARCINI / DEZMEMBRĂMINTE												
Titular			Data nașterii / CUI	Domiciliu / Sediul	Tipul sarcinii sau al dezmembrămintelor dreptului de proprietate	Cota parte	Identificator entitate asociată	Act juridic			Valoare ipotecă	Tip monedă
Nume / Denumire	Inițiala tatălui	Prenume						Tip act	Nr. act / data	Emitent		
-	-	-	-	-	-	-	-	-	-	-	-	-

4. NOTĂRI, PROCESE, INTERDICȚII				
Tipul notării	Tip act	Nr. act / data	Emitent	Identificator entitate asociată
-	-	-	-	-

5. OBSERVAȚII		
Imobil împrejmuit / neîmprejmuit	Imobil contestat / necontestat	Alte observații
Împrejmuit		



## REGISTRUL CADASTRAL AL IMOBILELOR

ANEXA Nr. 2

UAT Ciomeghiu  
Zonă cooperativizată (Co)

Sector cadastral nr.75

1. DESCRIEREA IMOBILULUI																
DATE TEREN										DATE CONSTRUCȚII						
Identificator teren	Adresă imobil	Număr cadastral	Nr. CF	Suprafața măsurată	Intravilan / extra.(I/E)	Nr. top.	Nr. tarla	Nr. parcelă	Categorie folosință	Suprafață parcelă	Identificator construcție	Cod grupă destinație	Suprafața construită	Nr. niveluri	Nr. CF	Constr. cu acte (DA/NU)
75033	Intravilan, Loc. Ciomeghiu, Nr.524, UAT. Ciomeghiu, Jud. Bihor; (Tarla: -, Parcela: -)		55004	2000	I	69/29, 69/28			CC	500	1	CL	99	1	55004-C1	DA
					I	69/29, 69/28			A	1500	2	CA	20	1		DA

2. PROPRIETATEA / POSESIA													
Titularul dreptului / posesiei			Proprietar=1 / Posesor=0	Data nașterii / CUI	Domiciliu / Sediul	Cota parte	Identificator entitate asociată	Cotă parte teren UI	Mod de dobândire	Act juridic			Obs. privitoare la proprietar
Nume / Denumire	Inițiala tatălui	Prenume								Tip act	Nr. act / data	Emitent	
STATUL ROMAN			1	999999999999999	Loc. Bucuresti Sectorul 1, UAT. București Sectorul 1, Jud. Municipiul București	1/1	75033		Hotărâre Judecătorească	act administrativ	1828 / 15.04.1955	Sfatul Popular al Mun Salonta.	
GISCA		GHEORGHE	1		Jud. Neidentificat	1/2	C1		Convenție	act notarial	30256, Contract de vanzare - cumparare / 24.04.1980	Notariatul de stat jud. Bihor	Lipsa CNP
GISCA		GHEORGHE	1		Jud. Neidentificat	1/2	C1		Succesiune	act notarial	242, Certificat de mostenitor cu Partaj / 03.08.2004	Szasz Denes Albert	junior Lipsa CNP
GÎNSCĂ		GHEORGHE	1		Jud. Neidentificat	1/1	C2		Construire	act administrativ	1889, Adeverinta de constructii / 24.03.2023	Primaria Ciomeghiu	Lipsa CNP

3. SARCINI / DEZMEMBRĂMINTE												
Titular			Data nașterii / CUI	Domiciliu / Sediul	Tipul sarcinii sau al dezmembrămintelor dreptului de proprietate	Cota parte	Identificator entitate asociată	Act juridic			Valoare ipotecă	Tip monedă
Nume / Denumire	Inițiala tatălui	Prenume						Tip act	Nr. act / data	Emitent		
CIORBA		GHEORGHE		Jud. Neidentificat	Folosință	1000/2000	75033	act administrativ	Adresa 1828 / 15.04.1955	Sfatul Popular al Mun Salonta		
GISCA		GHEORGHE		Jud. Neidentificat	Folosință	125/1000	75033	act notarial	17 / 24.04.1980	Consiliul pop. Com. Ciomeghiu		
GISCA		GHEORGHE		Jud. Neidentificat	Folosință	125/1000	75033	act notarial	242, Certificat de mostenitor cu Partaj / 03.08.2004	Szasz Denes Albert		

4. NOTĂRI, PROCESE, INTERDICȚII				
Tipul notării	Tip act	Nr. act / data	Emitent	Identificator entitate asociată
-	-	-	-	-

5. OBSERVAȚII		
Imobil împrejmuit/ neîmprejmuit	Imobil contestat/ necontestat	Alte observații
Împrejmuit		Si CFE 55006





## REGISTRUL CADASTRAL AL IMOBILELOR

ANEXA Nr. 2

UAT Ciomeghiu  
Zonă cooperativizată (Co)

Sector cadastral nr.75

1. DESCRIEREA IMOBILULUI																
DATE TEREN											DATE CONSTRUCȚII					
Identificator teren	Adresă imobil	Număr cadastral	Nr. CF	Suprafața măsurată	Intravilan / extra.(I/E)	Nr. top.	Nr. tarla	Nr. parcelă	Categorie folosință	Suprafață parcelă	Identificator construcție	Cod grupă destinație	Suprafața construită	Nr. niveluri	Nr. CF	Constr. cu acte (DA/NU)
75034	Intravilan, Loc. Ciomeghiu, Nr.527, UAT. Ciomeghiu, Jud. Bihor; (Tarla: -, Parcela: -)		55571	2096	I	69/27, 69/26			CC	500	1	CL	92	1	55571-C1	DA
					I	69/27, 69/26			A	1596	2	CA	14	1		DA
											3	CA	43	1		DA
											4	CA	36	1		DA

2. PROPRIETATEA / POSESIA													
Titularul dreptului / posesiei			Proprietar=1 / Posesor=0	Data nașterii / CUI	Domiciliu / Sediul	Cota parte	Identificator entitate asociată	Cotă parte teren UI	Mod de dobândire	Act juridic			Obs. privitoare la proprietar
Nume / Denumire	Inițiala tatălui	Prenume								Tip act	Nr. act / data	Emitent	
PACALA		VASILE GHEORGHE	1		Jud. Neidentificat	1/1	C1		Convenție	act administrativ	693, Contract de vanzare - cumparare / 15.08.2000	NP Valean Codruta	Lipsa CNP si sotia
PACALA		RAMONA LENUTA	1	Jud. Neidentificat	Lipsa CNP								
PACALA		VASILE	1		Jud. Neidentificat	1/1	75034		Reconstituire	act administrativ	3449, titlu de proprietate / 26.01.2007	CJPSPAT BIHOR	Lipsa CNP
PACALA		VASILE GHEORGHE	1		Jud. Neidentificat	1/1	C2, C3, C4		Construire	act administrativ	1889, Adeverinta de constructii / 24.03.2023	Primaria Ciomeghiu	Lipsa CNP
PACALA		RAMONA LENUTA	1	Jud. Neidentificat	Lipsa CNP								

3. SARCINI / DEZMEMBRĂMINTE												
Titular			Data nașterii / CUI	Domiciliu / Sediul	Tipul sarcinii sau al dezmembrămintelor dreptului de proprietate	Cota parte	Identificator entitate asociată	Act juridic			Valoare ipotecă	Tip monedă
Nume / Denumire	Inițiala tatălui	Prenume						Tip act	Nr. act / data	Emitent		
PALER		PETRU		Jud. Neidentificat	Folosință	92/2000	75034	act administrativ	Adresa 1828 / 15.04.1955	Sfatul Popular		

4. NOTĂRI, PROCESE, INTERDICȚII											
Tipul notării						Tip act		Nr. act / data		Identificator entitate asociată	
-						-		-		-	

5. OBSERVAȚII											
Imobil împrejmuit / neîmprejmuit				Imobil contestat / necontestat				Alte observații			
Împrejmuit								Si CFE 55575. Construcția din CFE 55571 autodemolată.			



## REGISTRUL CADASTRAL AL IMOBILELOR

ANEXA Nr. 2

UAT Ciomeghiu  
Zonă cooperativizată (Co)

Sector cadastral nr.75

1. DESCRIEREA IMOBILULUI																
DATE TEREN											DATE CONSTRUCȚII					
Identificator teren	Adresă imobil	Număr cadastral	Nr. CF	Suprafața măsurată	Intravilan / extra.(I/E)	Nr. top.	Nr. tarla	Nr. parcelă	Categorie folosință	Suprafață parcelă	Identificator construcție	Cod grupă destinație	Suprafața construită	Nr. niveluri	Nr. CF	Constr. cu acte (DA/NU)
75035	Intravilan, Loc. Ciomeghiu, Nr.528, UAT. Ciomeghiu, Jud. Bihor; (Tarla: -, Parcela: -)	741	51952	1000	I				CC	455	1	CL	86	2	51952-C1	DA
					I				A	545	3	CA	70	1		DA

2. PROPRIETATEA / POSESIA															
Titularul dreptului / posesiei			Proprietar=1 / Posesor=0	Data nașterii / CUI	Domiciliu / Sediul	Cota parte	Identificator entitate asociată	Cotă parte teren UI	Mod de dobândire	Act juridic			Obs. privitoare la proprietar		
Nume / Denumire	Inițiala tatălui	Prenume								Tip act	Nr. act / data	Emitent			
BOLDOR		GHEORGHE	1		Jud. Neidentificat	1/1	75035		Reconstituire	act administrativ	3420, Titlu de proprietate / 10.04.2006	CJPSDPAT Bihor	Lipsa CNP		
BOLDOR		GHEORGHE	1		Jud. Neidentificat	1/1	C1		Construire	act administrativ	239, Adeverinta / 29.01.2009	Primaria Ciomeghiu	si sotia Lipsa CNP		
BOLDOR		ELENA	1	Jud. Neidentificat	Lipsa CNP										
BOLDOR		GHEORGHE	1		Jud. Neidentificat	1/1	C3		Construire	act administrativ	1889, Adeverinta de constructii / 24.03.2023	Primaria Ciomeghiu	Lipsa CNP		
BOLDOR		ELENA	1	Jud. Neidentificat	Lipsa CNP										

3. SARCINI / DEZMEMBRĂMINTE													
Titular			Data nașterii / CUI	Domiciliu / Sediul	Tipul sarcinii sau al dezmembrămintelor dreptului de proprietate	Cota parte	Identificator entitate asociată	Act juridic			Valoare ipotecă	Tip monedă	
Nume / Denumire	Inițiala tatălui	Prenume						Tip act	Nr. act / data	Emitent			
-	-	-	-	-	-	-	-	-	-	-	-	-	-

4. NOTĂRI, PROCESE, INTERDICȚII				
Tipul notării	Tip act	Nr. act / data	Emitent	Identificator entitate asociată
-	-	-	-	-

5. OBSERVAȚII		
Imobil împrejmuit / neîmprejmuit	Imobil contestat / necontestat	Alte observații
Neîmprejmuit		C2 din CF autodemolată / TEREN ÎMPREJMUIT PARTIAL CU GARD DE BETON ȘI SARMĂ



## REGISTRUL CADASTRAL AL IMOBILELOR

ANEXA Nr. 2

UAT Ciomeghiu  
Zonă cooperativizată (Co)

Sector cadastral nr.75

1. DESCRIEREA IMOBILULUI																
DATE TEREN											DATE CONSTRUCȚII					
Identificator teren	Adresă imobil	Număr cadastral	Nr. CF	Suprafața măsurată	Intravilan / extra.(I/E)	Nr. top.	Nr. tarla	Nr. parcelă	Categorie folosință	Suprafață parcelă	Identificator construcție	Cod grupă destinație	Suprafața construită	Nr. niveluri	Nr. CF	Constr. cu acte (DA/NU)
75036	Intravilan, Loc. Ciomeghiu, Nr.529, UAT. Ciomeghiu, Jud. Bihor; (Tarla: -, Parcela: -)		51953	943	I	69/24			A	549	1	CL	80	1	51953-C1	DA
					I			CC	394	2	CA	32	1		DA	

2. PROPRIETATEA / POSESIA															
Titularul dreptului / posesiei			Proprietar=1 / Posesor=0	Data nașterii / CUI	Domiciliu / Sediul	Cota parte	Identificator entitate asociată	Cotă parte teren UI	Mod de dobândire	Act juridic			Obs. privitoare la proprietar		
Nume / Denumire	Inițiala tatălui	Prenume								Tip act	Nr. act / data	Emitent			
BOLDOR		GHEORGHE TEODOR	1		Jud. Neidentificat	1/1	75036, C1		Convenție	act notarial	12400, Contract de vanzare - cumparare / 28.06.1991	BNP Dehelean Cornel	si sotia Lipsa CNP		
BOLDOR		ELENA	1		Jud. Neidentificat								Lipsa CNP		
BOLDOR		GHEORGHE TEODOR	1		Jud. Neidentificat	1/1	C2		Construire	act administrativ	1889, Adeverinta de constructii / 24.03.2023	Primaria Ciomeghiu	Lipsa CNP		
BOLDOR		ELENA	1		Jud. Neidentificat								Lipsa CNP		

3. SARCINI / DEZMEMBRĂMINTE													
Titular			Data nașterii / CUI	Domiciliu / Sediul	Tipul sarcinii sau al dezmembrămintelor dreptului de proprietate	Cota parte	Identificator entitate asociată	Act juridic			Valoare ipotecă	Tip monedă	
Nume / Denumire	Inițiala tatălui	Prenume						Tip act	Nr. act / data	Emitent			
-	-	-	-	-	-	-	-	-	-	-	-	-	-

4. NOTĂRI, PROCESE, INTERDICȚII				
Tipul notării	Tip act	Nr. act/ data	Emitent	Identificator entitate asociată
-	-	-	-	-

5. OBSERVAȚII		
Imobil împrejmuit/ neîmprejmuit	Imobil contestat/ necontestat	Alte observații
Neîmprejmuit		



## REGISTRUL CADASTRAL AL IMOBILELOR

ANEXA Nr. 2

UAT Ciumeghiu  
Zonă cooperativizată (Co)

Sector cadastral nr.75

1. DESCRIEREA IMOBILULUI																
DATE TEREN											DATE CONSTRUCȚII					
Identificator teren	Adresă imobil	Număr cadastral	Nr. CF	Suprafața măsurată	Intravilan / extra.(I/E)	Nr. top.	Nr. tarla	Nr. parcelă	Categorie folosință	Suprafață parcelă	Identificator construcție	Cod grupă destinație	Suprafața construită	Nr. niveluri	Nr. CF	Constr. cu acte (DA/NU)
75037	Intravilan, Loc. Ciumeghiu, UAT. Ciumeghiu, Jud. Bihor; (Tarla: -, Parcela: -)		55572	987	I	69/23			A	987						

2. PROPRIETATEA / POSESIA													
Titularul dreptului / posesiei			Proprietar=1 / Posesor=0	Data nașterii / CUI	Domiciliu / Sediu	Cota parte	Identificator entitate asociată	Cotă parte teren UI	Mod de dobândire	Act juridic			Obs. privitoare la proprietar
Nume / Denumire	Inițiala tatălui	Prenume								Tip act	Nr. act / data	Emitent	
SHAMMAT		TATIANA NATALIA	1		Jud. Neidentificat	1/1	75037		Convenție	act notarial	1675, Contract de vanzare - cumparare / 13.07.2001	NP MAXIM ALEXANDRU	bun propriu Lipsa CNP

3. SARCINI / DEZMEMBRĂMINTE												
Titular			Data nașterii / CUI	Domiciliu / Sediu	Tipul sarcinii sau al dezmembrămintelor dreptului de proprietate	Cota parte	Identificator entitate asociată	Act juridic			Valoare ipotecă	Tip monedă
Nume / Denumire	Inițiala tatălui	Prenume						Tip act	Nr. act / data	Emitent		
-	-	-	-	-	-	-	-	-	-	-	-	-

4. NOTĂRI, PROCESE, INTERDICȚII				
Tipul notării	Tip act	Nr. act / data	Emitent	Identificator entitate asociată
-	-	-	-	-

5. OBSERVAȚII		
Imobil împrejmuit / neîmprejmuit	Imobil contestat / necontestat	Alte observații
Neîmprejmuit		



## REGISTRUL CADASTRAL AL IMOBILELOR

ANEXA Nr. 2

UAT Ciomeghiu  
Zonă cooperativizată (Co)

Sector cadastral nr.75


1. DESCRIEREA IMOBILULUI																
DATE TEREN										DATE CONSTRUCȚII						
Identificator teren	Adresă imobil	Număr cadastral	Nr. CF	Suprafața măsurată	Intravilan / extra.(I/E)	Nr. top.	Nr. tarla	Nr. parcelă	Categorie folosință	Suprafață parcelă	Identificator construcție	Cod grupă destinație	Suprafața construită	Nr. niveluri	Nr. CF	Constr. cu acte (DA/NU)
75038	Intravilan, Loc. Ciomeghiu, Nr.531, UAT. Ciomeghiu, Jud. Bihor; (Tarla: -, Parcela: -)		55573	1242	I	69/22			CC	450	1	CL	76	1	55573-C1	DA
					I	69/22			A	792	2	CA	92	1		DA

2. PROPRIETATEA / POSESIA													
Titularul dreptului / posesiei			Proprietar=1 / Posesor=0	Data nașterii / CUI	Domiciliu / Sediul	Cota parte	Identificator entitate asociată	Cotă parte teren UI	Mod de dobândire	Act juridic			Obs. privitoare la proprietar
Nume / Denumire	Inițiala tatălui	Prenume								Tip act	Nr. act / data	Emitent	
RAD		VIORREL	1		Jud. Neidentificat	1000/1242	75038		Convenție	act notarial	2933, Contract de vanzare - cumparare / 11.11.2002	NP SZASZ DENES	Lipsa CNP
RAD		VIORREL	1		Jud. Neidentificat	1/1	C1		Convenție	act notarial	2933, Contract de vanzare - cumparare / 11.11.2002	NP SZASZ DENES	Lipsa CNP
RAD		VIORREL	0	06.02.1966	Jud. Neidentificat	242/1242	75038		Constituire	act administrativ	1888, Adeverinta de posesie / 24.03.2023	Primaria Ciomeghiu	
RAD		VIORREL	1		Jud. Neidentificat	1/1	C2		Construire	act administrativ	1889, Adeverinta de constructii / 24.03.2023	Primaria Ciomeghiu	Lipsa CNP

3. SARCINI / DEZMEMBRĂMINTE												
Titular			Data nașterii / CUI	Domiciliu / Sediul	Tipul sarcinii sau al dezmembrămintelor dreptului de proprietate	Cota parte	Identificator entitate asociată	Act juridic			Valoare ipotecă	Tip monedă
Nume / Denumire	Inițiala tatălui	Prenume						Tip act	Nr. act / data	Emitent		
-	-	-	-	-	-	-	-	-	-	-	-	-

4. NOTĂRI, PROCESE, INTERDICȚII			
Tipul notării	Tip act	Nr. act / data	Identificator entitate asociată
-	-	-	-

5. OBSERVAȚII		
Imobil împrejmuit / neîmprejmuit	Imobil contestat / necontestat	Alte observații
Neîmprejmuit		



## REGISTRUL CADASTRAL AL IMOBILELOR

ANEXA Nr. 2

UAT Ciomeghiu  
Zonă cooperativizată (Co)

Sector cadastral nr.75

1. DESCRIEREA IMOBILULUI																
DATE TEREN											DATE CONSTRUCȚII					
Identificator teren	Adresă imobil	Număr cadastral	Nr. CF	Suprafața măsurată	Intravilan / extra.(I/E)	Nr. top.	Nr. tarla	Nr. parcelă	Categorie folosință	Suprafață parcelă	Identificator construcție	Cod grupă destinație	Suprafața construită	Nr. niveluri	Nr. CF	Constr. cu acte (DA/NU)
75039	Intravilan, Loc. Ciomeghiu, UAT. Ciomeghiu, Jud. Bihor; (Tarla: -, Parcela: -)		55574	1608	I	69/20, 69/21			F	1608						

2. PROPRIETATEA / POSESIA													
Titularul dreptului / posesiei			Proprietar=1 / Posesor=0	Data nașterii / CUI	Domiciliu / Sediu	Cota parte	Identificator entitate asociată	Cotă parte teren UI	Mod de dobândire	Act juridic			Obs. privitoare la proprietar
Nume / Denumire	Inițiala tatălui	Prenume								Tip act	Nr. act / data	Emitent	
STATUL ROMÂN			1	999999999999999	Loc. Bucuresti Sectorul 1, UAT. București Sectorul 1, Jud. Municipiul București	1/1	75039		Hotărâre Judecătorească	hotărâre judecătorească	sentința civila 779 din dosar 1026 / 15.04.1955	Judecatoria Salonta	

3. SARCINI / DEZMEMBRĂMINTE													
Titular			Data nașterii / CUI	Domiciliu / Sediu	Tipul sarcinii sau al dezmembrămintelor dreptului de proprietate	Cota parte	Identificator entitate asociată	Act juridic			Valoare ipotecă	Tip monedă	
Nume / Denumire	Inițiala tatălui	Prenume						Tip act	Nr. act / data	Emitent			
SARKOZI		ALEXANDRU		Jud. Neidentificat	Folosință	1000/2000	75039	act administrativ	Adresa 1828 / 15.04.1955	Sfatul Popular			
ZAHA		TEODOR		Jud. Neidentificat	Folosință	1000/2000	75039	act administrativ	Adresa 1828 / 15.04.1955	Sfatul Popular			

4. NOTĂRI, PROCESE, INTERDICȚII				
Tipul notării	Tip act	Nr. act/ data	Emitent	Identificator entitate asociată
-	-	-	-	-

5. OBSERVAȚII		
Imobil împrejmuit/ neîmprejmuit	Imobil contestat/ necontestat	Alte observații
Neîmprejmuit		Si CFE 50864



## REGISTRUL CADASTRAL AL IMOBILELOR

ANEXA Nr. 2

UAT Ciumeghiu  
Zonă cooperativizată (Co)

Sector cadastral nr.75

1. DESCRIEREA IMOBILULUI																
DATE TEREN											DATE CONSTRUCȚII					
Identificator teren	Adresă imobil	Număr cadastral	Nr. CF	Suprafața măsurată	Intravilan / extra.(I/E)	Nr. top.	Nr. tarla	Nr. parcelă	Categorie folosință	Suprafață parcelă	Identificator construcție	Cod grupă destinație	Suprafața construită	Nr. niveluri	Nr. CF	Constr. cu acte (DA/NU)
75040	Intravilan, Loc. Ciumeghiu, Nr.534, UAT. Ciumeghiu, Jud. Bihor; (Tarla: -, Parcela: -)		50414	1174	I	69/19			A	1174						

2. PROPRIETATEA / POSESIA													
Titularul dreptului / posesiei			Proprietar=1 / Posesor=0	Data nașterii / CUI	Domiciliu / Sediu	Cota parte	Identificator entitate asociată	Cotă parte teren UI	Mod de dobândire	Act juridic			Obs. privitoare la proprietar
Nume / Denumire	Inițiala tatălui	Prenume								Tip act	Nr. act / data	Emitent	
TIRLA		NICOLAE	1	12.10.1979	Loc. Ciumeghiu, Nr.608, UAT. Ciumeghiu, Jud. Bihor	1/1	75040	Convenție	act notarial	3108, Contract de vanzare - cumparare / 13.08.2018	Garba Cornel	si sotia,	
TIRLA		ANGELICA	1	12.02.1981	Loc. Ciumeghiu, Nr.608, UAT. Ciumeghiu, Jud. Bihor							bun comun	

3. SARCINI / DEZMEMBRĂMINTE													
Titular			Data nașterii / CUI	Domiciliu / Sediu	Tipul sarcinii sau al dezmembrămintelor dreptului de proprietate	Cota parte	Identificator entitate asociată	Act juridic			Valoare ipotecă	Tip monedă	
Nume / Denumire	Inițiala tatălui	Prenume						Tip act	Nr. act / data	Emitent			
-	-	-	-	-	-	-	-	-	-	-	-	-	

4. NOTĂRI, PROCESE, INTERDICȚII				
Tipul notării	Tip act	Nr. act/ data	Emitent	Identificator entitate asociată
-	-	-	-	-

5. OBSERVAȚII		
Imobil împrejmuit/ neîmprejmuit	Imobil contestat/ necontestat	Alte observații
Împrejmuit		



## REGISTRUL CADASTRAL AL IMOBILELOR

ANEXA Nr. 2

UAT Ciumeghiu  
Zonă cooperativizată (Co)

Sector cadastral nr.75

1. DESCRIEREA IMOBILULUI																
DATE TEREN										DATE CONSTRUCȚII						
Identificator teren	Adresă imobil	Număr cadastral	Nr. CF	Suprafața măsurată	Intravilan / extra.(I/E)	Nr. top.	Nr. tarla	Nr. parcelă	Categorie folosință	Suprafață parcelă	Identificator construcție	Cod grupă destinație	Suprafața construită	Nr. niveluri	Nr. CF	Constr. cu acte (DA/NU)
75041	Intravilan, Loc. Ciumeghiu, Nr.535, UAT. Ciumeghiu, Jud. Bihor; (Tarla: -, Parcela: -)		2471 Ciumeghiu	1117	I	69/18			CC	500	1	CL	85	1		DA
					I	69/18		A	617	2	CA	70	1		DA	

2. PROPRIETATEA / POSESIA													
Titularul dreptului / posesiei			Proprietar=1 / Posesor=0	Data nașterii / CUI	Domiciliu / Sediu	Cota parte	Identificator entitate asociată	Cotă parte teren UI	Mod de dobândire	Act juridic			Obs. privitoare la proprietar
Nume / Denumire	Inițiala tatălui	Prenume								Tip act	Nr. act / data	Emitent	
ȘIPOȘ		TEODOR	1		Jud. Neidentificat	1/1	75041		Reconstituire	act administrativ	1879, Titlu de proprietate / 12.09.1996	CJPSDPAT BIHOR	Lipsa CNP
CHIȘE		GHEORGHE	1		Jud. Neidentificat	1/1	C1, C2		Construire	act administrativ	1889, Adeverinta de constructii / 24.03.2023	Primaria Ciumeghiu	Lipsa CNP

3. SARCINI / DEZMEMBRĂMINTE												
Titular			Data nașterii / CUI	Domiciliu / Sediu	Tipul sarcinii sau al dezmembrămintelor dreptului de proprietate	Cota parte	Identificator entitate asociată	Act juridic			Valoare ipotecă	Tip monedă
Nume / Denumire	Inițiala tatălui	Prenume						Tip act	Nr. act / data	Emitent		
-	-	-	-	-	-	-	-	-	-	-	-	-

4. NOTĂRI, PROCESE, INTERDICȚII				
Tipul notării	Tip act	Nr. act/ data	Emitent	Identificator entitate asociată
se noteaza posesie factica in favoare lui: - GHIȘE GHEORGHE	act administrativ	1888, Adeverinta de posesie / 24.03.2023	Primaria Ciumeghiu	75041

5. OBSERVAȚII		
Imobil împrejmuit/ neîmprejmuit	Imobil contestat/ necontestat	Alte observații
Împrejmuit		





## REGISTRUL CADASTRAL AL IMOBILELOR

ANEXA Nr. 2

UAT Ciomeghiu  
Zonă cooperativizată (Co)

Sector cadastral nr.75

1. DESCRIEREA IMOBILULUI																
DATE TEREN											DATE CONSTRUCȚII					
Identificator teren	Adresă imobil	Număr cadastral	Nr. CF	Suprafața măsurată	Intravilan / extra.(I/E)	Nr. top.	Nr. tarla	Nr. parcelă	Categorie folosință	Suprafață parcelă	Identificator construcție	Cod grupă destinație	Suprafața construită	Nr. niveluri	Nr. CF	Constr. cu acte (DA/NU)
75042	Intravilan, Loc. Ciomeghiu, UAT. Ciomeghiu, Jud. Bihor; (Tarla: -, Parcela: -)		53660	803	I	69/17			A	803						

2. PROPRIETATEA / POSESIA													
Titularul dreptului / posesiei			Proprietar=1 / Posesor=0	Data nașterii / CUI	Domiciliu / Sediu	Cota parte	Identificator entitate asociată	Cotă parte teren UI	Mod de dobândire	Act juridic			Obs. privitoare la proprietar
Nume / Denumire	Inițiala tatălui	Prenume								Tip act	Nr. act / data	Emitent	
STATUL ROMÂN			1	99999999999999	Loc. Bucuresti Sectorul 1, UAT. București Sectorul 1, Jud. Municipiul București	1/1	75042		Lege	act administrativ	1828/1955 / 15.04.1955	Prim Salonta	

3. SARCINI / DEZMEMBRĂMINTE													
Titular			Data nașterii / CUI	Domiciliu / Sediu	Tipul sarcinii sau al dezmembrămintelor dreptului de proprietate	Cota parte	Identificator entitate asociată	Act juridic			Valoare ipotecă	Tip monedă	
Nume / Denumire	Inițiala tatălui	Prenume						Tip act	Nr. act / data	Emitent			
-	-	-	-	-	-	-	-	-	-	-	-	-	-

4. NOTĂRI, PROCESE, INTERDICȚII				
Tipul notării	Tip act	Nr. act/ data	Emitent	Identificator entitate asociată
-	-	-	-	-

5. OBSERVAȚII		
Imobil împrejmuit/ neîmprejmuit	Imobil contestat/ necontestat	Alte observații
Neîmprejmuit		



## REGISTRUL CADASTRAL AL IMOBILELOR

ANEXA Nr. 2

UAT Ciumeghiu  
Zonă cooperativizată (Co)

Sector cadastral nr.75

1. DESCRIEREA IMOBILULUI																
DATE TEREN											DATE CONSTRUCȚII					
Identificator teren	Adresă imobil	Număr cadastral	Nr. CF	Suprafața măsurată	Intravilan / extra.(I/E)	Nr. top.	Nr. tarla	Nr. parcelă	Categorie folosință	Suprafață parcelă	Identificator construcție	Cod grupă destinație	Suprafața construită	Nr. niveluri	Nr. CF	Constr. cu acte (DA/NU)
75043	Intravilan, Loc. Ciumeghiu, UAT. Ciumeghiu, Jud. Bihor; (Tarla: -, Parcela: -)		2469 Ciumeghiu	1000	I	69/16			A	1000						

2. PROPRIETATEA / POSESIA													
Titularul dreptului / posesiei			Proprietar=1 / Posesor=0	Data nașterii / CUI	Domiciliu / Sediu	Cota parte	Identificator entitate asociată	Cotă parte teren UI	Mod de dobândire	Act juridic			Obs. privitoare la proprietar
Nume / Denumire	Inițiala tatălui	Prenume								Tip act	Nr. act / data	Emitent	
STATUL ROMÂN			1	99999999999999	Loc. Bucuresti Sectorul 1, UAT. București Sectorul 1, Jud. Municipiul București	1/1	75043		Lege	act administrativ	1828, Adresa / 15.04.1955	Sfat. Pop. Rai. Salonta	

3. SARCINI / DEZMEMBRĂMINTE													
Titular			Data nașterii / CUI	Domiciliu / Sediu	Tipul sarcinii sau al dezmembrămintelor dreptului de proprietate	Cota parte	Identificator entitate asociată	Act juridic			Valoare ipotecă	Tip monedă	
Nume / Denumire	Inițiala tatălui	Prenume						Tip act	Nr. act / data	Emitent			
ROXIN		PAVEL		Jud. Neidentificat	Folosință	1/1	75043	act administrativ	1828, Adresa / 15.04.1995	Sfat. Pop. Rai. Salonta			

4. NOTĂRI, PROCESE, INTERDICȚII				
Tipul notării	Tip act	Nr. act / data	Emitent	Identificator entitate asociată
-	-	-	-	-

5. OBSERVAȚII		
Imobil împrejmuit / neîmprejmuit	Imobil contestat / necontestat	Alte observații
Neîmprejmuit		



## REGISTRUL CADASTRAL AL IMOBILELOR

ANEXA Nr. 2

UAT Ciomeghiu  
Zonă cooperativizată (Co)

Sector cadastral nr.75


1. DESCRIEREA IMOBILULUI																
DATE TEREN											DATE CONSTRUCȚII					
Identificator teren	Adresă imobil	Număr cadastral	Nr. CF	Suprafața măsurată	Intravilan / extra.(I/E)	Nr. top.	Nr. tarla	Nr. parcelă	Categorie folosință	Suprafață parcelă	Identificator construcție	Cod grupă destinație	Suprafața construită	Nr. niveluri	Nr. CF	Constr. cu acte (DA/NU)
75044	Intravilan, Loc. Ciomeghiu, Nr.538, UAT. Ciomeghiu, Jud. Bihor; (Tarla: -, Parcela: -)		2467, 2468 Ciomeghiu	1980	I	69/14, 69/15			CC	650	1	CL	92	1		DA
					I	69/14, 69/15		A	1330	2	CA	15	1		DA	
									3	CA	24	1		DA		

2. PROPRIETATEA / POSESIA															
Titularul dreptului / posesiei			Proprietar=1 / Posesor=0	Data nașterii / CUI	Domiciliu / Sediu	Cota parte	Identificator entitate asociată	Cotă parte teren UI	Mod de dobândire	Act juridic			Obs. privitoare la proprietar		
Nume / Denumire	Inițiala tatălui	Prenume								Tip act	Nr. act / data	Emitent			
STATUL ROMÂN			1	999999999999999	Loc. Bucuresti Sectorul 1, UAT. București Sectorul 1, Jud. Municipiul București	1/1	75044		Lege	act administrativ	1828, Adresa / 15.04.1955	Sfat. Pop. Rai. Salonta			
BARBEI		LUDOVIC	1		Jud. Neidentificat	1/1	C1		Convenție	act notarial	4535, Contract de vanzare - cumparare / 14.06.1979	Notariatul de Stat Jud. Bihor	si sotia Lipsa CNP		
BARBEI		FLORICA	1		Jud. Neidentificat								Lipsa CNP		
BARBEI		LUDOVIC	1		Jud. Neidentificat	1/1	C2, C3		Construire	act administrativ	1889, Adeverinta de constructii / 24.03.2023	Primaria Ciomeghiu	Lipsa CNP		
BARBEI		FLORICA	1		Jud. Neidentificat								Lipsa CNP		

3. SARCINI / DEZMEMBRĂMINTE															
Titular			Data nașterii / CUI	Domiciliu / Sediu	Tipul sarcinii sau al dezmembrămintelor dreptului de proprietate	Cota parte	Identificator entitate asociată	Act juridic			Valoare ipotecă	Tip monedă			
Nume / Denumire	Inițiala tatălui	Prenume						Tip act	Nr. act / data	Emitent					
SASU		TEODOR		Jud. Neidentificat	Folosință	1000/2000	75044	act administrativ	1828, Adresa / 15.04.1995	Sfat. Pop. Rai. Salonta					
BARBEI		LUDOVIC		Jud. Neidentificat	Folosință	250/1000	75044	act notarial	4535, Contract de vanzare - cumparare / 14.06.1979	Notariatul de Stat Jud. Bihor					
BARBEI		FLORICA		Jud. Neidentificat											

4. NOTĂRI, PROCESE, INTERDICȚII															
Tipul notării						Tip act		Nr. act/ data		Emitent		Identificator entitate asociată			
-						-		-		-		-			

5. OBSERVAȚII															
Imobil împrejmuit/ neîmprejmuit				Imobil contestat/ necontestat				Alte observații							
Împrejmuit															



## REGISTRUL CADASTRAL AL IMOBILELOR

ANEXA Nr. 2

UAT Ciumeghiu  
Zonă cooperativizată (Co)

Sector cadastral nr.75


1. DESCRIEREA IMOBILULUI																
DATE TEREN											DATE CONSTRUCȚII					
Identificator teren	Adresă imobil	Număr cadastral	Nr. CF	Suprafața măsurată	Intravilan / extra.(I/E)	Nr. top.	Nr. tarla	Nr. parcelă	Categorie folosință	Suprafață parcelă	Identificator construcție	Cod grupă destinație	Suprafața construită	Nr. niveluri	Nr. CF	Constr. cu acte (DA/NU)
75045	Intravilan, Loc. Ciumeghiu, Nr.540, UAT. Ciumeghiu, Jud. Bihor; (Tarla: -, Parcela: -)		56839	1010	I	69/13			CC	619	1	CL	133	2	56839-C1	DA
					I	69/13			A	391	2	CA	26	1	56839-C2	DA

2. PROPRIETATEA / POSESIA													
Titularul dreptului / posesiei			Proprietar=1 / Posesor=0	Data nașterii / CUI	Domiciliu / Sediul	Cota parte	Identificator entitate asociată	Cotă parte teren UI	Mod de dobândire	Act juridic			Obs. privitoare la proprietar
Nume / Denumire	Inițiala tatălui	Prenume								Tip act	Nr. act / data	Emitent	
MICULITA		MARIANA	1	14.04.1986	Loc. Ciumeghiu, Nr.540, UAT. Ciumeghiu, Jud. Bihor	1/1	75045		Reconstituire	act administrativ	Titlu de Proprietate 33884 / 05.02.2021	CJPSDPAT BIHOR	
MICULITA		MARIANA	1	14.04.1986	Loc. Ciumeghiu, Nr.540, UAT. Ciumeghiu, Jud. Bihor	1/1	C1		Construire	act administrativ	Titlu de Proprietate 33884 / 05.02.2021	CJPSDPAT BIHOR	
MICULITA		MARIANA	1		Jud. Neidentificat	1/1	C2		Construire	act administrativ	Certificat de atestare a edificării construcției 8783 / 19.12.2022	COMUNA CIUMEGHIU	Lipsa CNP

3. SARCINI / DEZMEMBRĂMINTE												
Titular			Data nașterii / CUI	Domiciliu / Sediul	Tipul sarcinii sau al dezmembrămintelor dreptului de proprietate	Cota parte	Identificator entitate asociată	Act juridic			Valoare ipotecă	Tip monedă
Nume / Denumire	Inițiala tatălui	Prenume						Tip act	Nr. act / data	Emitent		
-	-	-	-	-	-	-	-	-	-	-	-	-

4. NOTĂRI, PROCESE, INTERDICȚII			
Tipul notării	Tip act	Nr. act / data	Identificator entitate asociată
-	-	-	-

5. OBSERVAȚII		
Imobil împrejmuit / neîmprejmuit	Imobil contestat / necontestat	Alte observații
Împrejmuit		



## REGISTRUL CADASTRAL AL IMOBILELOR

ANEXA Nr. 2

UAT Ciomeghiu  
Zonă cooperativizată (Co)

Sector cadastral nr.75

1. DESCRIEREA IMOBILULUI																
DATE TEREN										DATE CONSTRUCȚII						
Identificator teren	Adresă imobil	Număr cadastral	Nr. CF	Suprafața măsurată	Intravilan / extra.(I/E)	Nr. top.	Nr. tarla	Nr. parcelă	Categorie folosință	Suprafață parcelă	Identificator construcție	Cod grupă destinație	Suprafața construită	Nr. niveluri	Nr. CF	Constr. cu acte (DA/NU)
75046	Intravilan, Loc. Ciomeghiu, Nr.541, UAT. Ciomeghiu, Jud. Bihor; (Tarla: -, Parcela: -)		55027	1032	I	69/12			CC	350	1	CL	89	1	55027-C1	DA
					I	69/12			A	682	2	CA	35	1		DA

2. PROPRIETATEA / POSESIA															
Titularul dreptului / posesiei			Proprietar=1 / Posesor=0	Data nașterii / CUI	Domiciliu / Sediul	Cota parte	Identificator entitate asociată	Cotă parte teren UI	Mod de dobândire	Act juridic			Obs. privitoare la proprietar		
Nume / Denumire	Inițiala tatălui	Prenume								Tip act	Nr. act / data	Emitent			
MÂNDRUȚ		IOAN	1	05.09.1953	Loc. Ciomeghiu, Nr.541, UAT. Ciomeghiu, Jud. Bihor	1/1	75046		Reconstituire	act administrativ	33883, Titlu de proprietate / 05.02.2021	CJPSPDPAT BIHOR			
MINDRUT		IOAN	1		Jud. Neidentificat	1/1	C1		Convenție	act notarial	15110, Contract de vanzare - cumparare / 12.10.1988	Notariat de Stat	si sotia Lipsa CNP		
MINDRUT		MARIA	1		Jud. Neidentificat								Lipsa CNP		
MANDRUT		IOAN	1		Jud. Neidentificat	1/1	C2		Construire	act administrativ	1889, Adeverinta de constructii / 24.03.2023	Primaria Ciomeghiu	Lipsa CNP		
MANDRUT		MARIA	1		Jud. Neidentificat								Lipsa CNP		

3. SARCINI / DEZMEMBRĂMINTE												
Titular			Data nașterii / CUI	Domiciliu / Sediul	Tipul sarcinii sau al dezmembrămintelor dreptului de proprietate	Cota parte	Identificator entitate asociată	Act juridic			Valoare ipotecă	Tip monedă
Nume / Denumire	Inițiala tatălui	Prenume						Tip act	Nr. act / data	Emitent		
-	-	-	-	-	-	-	-	-	-	-	-	-

4. NOTĂRI, PROCESE, INTERDICȚII				
Tipul notării	Tip act	Nr. act/ data	Emitent	Identificator entitate asociată
-	-	-	-	-

5. OBSERVAȚII		
Imobil împrejmuit/ neîmprejmuit	Imobil contestat/ necontestat	Alte observații
Împrejmuit		



## REGISTRUL CADASTRAL AL IMOBILELOR

ANEXA Nr. 2

UAT Ciomeghiu  
Zonă cooperativizată (Co)

Sector cadastral nr.75

1. DESCRIEREA IMOBILULUI																
DATE TEREN											DATE CONSTRUCȚII					
Identificator teren	Adresă imobil	Număr cadastral	Nr. CF	Suprafața măsurată	Intravilan / extra.(I/E)	Nr. top.	Nr. tarla	Nr. parcelă	Categorie folosință	Suprafață parcelă	Identificator construcție	Cod grupă destinație	Suprafața construită	Nr. niveluri	Nr. CF	Constr. cu acte (DA/NU)
75047	Intravilan, Loc. Ciomeghiu, Nr.542, UAT. Ciomeghiu, Jud. Bihor; (Tarla: -, Parcela: -)		56964	1465	I	69/11			CC	550	1	CL	104	1	56964-C1	DA
					I	69/11			A	915	2	CA	45	1		DA
											3	CA	16	1		DA

2. PROPRIETATEA / POSESIA															
Titularul dreptului / posesiei			Proprietar=1 / Posesor=0	Data nașterii / CUI	Domiciliu / Sediu	Cota parte	Identificator entitate asociată	Cotă parte teren UI	Mod de dobândire	Act juridic			Obs. privitoare la proprietar		
Nume / Denumire	Inițiala tatălui	Prenume								Tip act	Nr. act / data	Emitent			
STATUL ROMÂN			1	99999999999999	Loc. Bucuresti Sectorul 1, UAT. București Sectorul 1, Jud. Municipiul București	1000/1465	75047		Lege	act administrativ	1828, Adresa / 15.04.1955	Sfatul Popular Salonta			
IGNAT		GHEORGHE	1		Jud. Neidentificat	1/1	C1		Convenție	act notarial	1451, Contract de vanzare - cumparare / 09.08.2006	NP Giurginca Ion	si sotia Lipsa CNP		
IGNAT		MARIA	1		Jud. Neidentificat								Lipsa CNP		
IGNAT		GHEORGHE	1		Jud. Neidentificat	1/1	C2, C3		Construire	act administrativ	1889, Adeverinta de constructii / 24.03.2023	Primaria Ciomeghiu	Lipsa CNP		
IGNAT		MARIA	1		Jud. Neidentificat								Lipsa CNP		
NEIDENTIFICAT		NEIDENTIFICAT	0		Jud. Neidentificat	465/1465	75047		Constituire	act normativ	7 / 13.03.1996	Parlamentul Romaniei	Proprietar neidentificat.		

3. SARCINI / DEZMEMBRĂMINTE															
Titular			Data nașterii / CUI	Domiciliu / Sediu	Tipul sarcinii sau al dezmembrămintelor dreptului de proprietate	Cota parte	Identificator entitate asociată	Act juridic			Valoare ipotecă	Tip monedă			
Nume / Denumire	Inițiala tatălui	Prenume						Tip act	Nr. act / data	Emitent					
IGNAT		GHEORGHE		Jud. Neidentificat	Folosință	1/1	75047	act notarial	1451, Contract de vanzare - cumparare 10.08.2006	NP Giurginca Ion					
IGNAT		MARIA		Jud. Neidentificat											

4. NOTĂRI, PROCESE, INTERDICȚII															
Tipul notării						Tip act		Nr. act/ data		Emitent		Identificator entitate asociată			
Se noteaza mentiunea proprietar neidentificat						act normativ		7 / 13.03.1996		Parlamentul Romaniei		75047			

5. OBSERVAȚII															
Imobil împrejmuit/ neîmprejmuit				Imobil contestat/ necontestat				Alte observații							
Împrejmuit															



## REGISTRUL CADASTRAL AL IMOBILELOR

ANEXA Nr. 2

UAT Ciumeghiu  
Zonă cooperativizată (Co)

Sector cadastral nr.75

1. DESCRIEREA IMOBILULUI																
DATE TEREN										DATE CONSTRUCȚII						
Identificator teren	Adresă imobil	Număr cadastral	Nr. CF	Suprafața măsurată	Intravilan / extra.(I/E)	Nr. top.	Nr. tarla	Nr. parcelă	Categorie folosință	Suprafață parcelă	Identificator construcție	Cod grupă destinație	Suprafața construită	Nr. niveluri	Nr. CF	Constr. cu acte (DA/NU)
75048	Intravilan, Loc. Ciumeghiu, Nr.544, UAT. Ciumeghiu, Jud. Bihor; (Tarla: -, Parcela: -)		50184	1266	I	69/9			A	1266						

2. PROPRIETATEA / POSESIA													
Titularul dreptului / posesiei			Proprietar=1 / Posesor=0	Data nașterii / CUI	Domiciliu / Sediu	Cota parte	Identificator entitate asociată	Cotă parte teren UI	Mod de dobândire	Act juridic			Obs. privitoare la proprietar
Nume / Denumire	Inițiala tatălui	Prenume								Tip act	Nr. act / data	Emitent	
STATUL ROMÂN			1	99999999999999	Loc. Bucuresti Sectorul 1, UAT. București Sectorul 1, Jud. Municipiul București	1000/1266	75048		Lege	act administrativ	1828, Adresa / 15.04.1955	Sfatul Popular raion Salonta	
NEIDENTIFICAT		NEIDENTIFICAT	0		Jud. Neidentificat	266/1266	75048		Constituire	act normativ	7 / 13.03.1996	Parlamentul Romaniei	Proprietar neidentificat.

3. SARCINI / DEZMEMBRĂMINTE												
Titular			Data nașterii / CUI	Domiciliu / Sediu	Tipul sarcinii sau al dezmembrămintelor dreptului de proprietate	Cota parte	Identificator entitate asociată	Act juridic			Valoare ipotecă	Tip monedă
Nume / Denumire	Inițiala tatălui	Prenume						Tip act	Nr. act / data	Emitent		
FILIP		GHEORGHE		CALIFORNIA 95355, SUA	Folosință	1/1	75048	act administrativ	1828, Adresa / 15.04.1955	Sfatul Popular raion Salonta		

4. NOTĂRI, PROCESE, INTERDICȚII				
Tipul notării	Tip act	Nr. act/ data	Emitent	Identificator entitate asociată
Se noteaza mentiunea proprietar neidentificat	act normativ	7 / 13.03.1996	Parlamentul Romaniei	75048

5. OBSERVAȚII		
Imobil împrejmuit/ neîmprejmuit	Imobil contestat/ necontestat	Alte observații
Împrejmuit		



## REGISTRUL CADASTRAL AL IMOBILELOR

ANEXA Nr. 2

UAT Ciomeghiu  
Zonă cooperativizată (Co)

Sector cadastral nr.75

1. DESCRIEREA IMOBILULUI																
DATE TEREN											DATE CONSTRUCȚII					
Identificator teren	Adresă imobil	Număr cadastral	Nr. CF	Suprafața măsurată	Intravilan / extra.(I/E)	Nr. top.	Nr. tarla	Nr. parcelă	Categorie folosință	Suprafață parcelă	Identificator construcție	Cod grupă destinație	Suprafața construită	Nr. niveluri	Nr. CF	Constr. cu acte (DA/NU)
75049	Intravilan, Loc. Ciomeghiu, Nr.546, UAT. Ciomeghiu, Jud. Bihor; (Tarla: -, Parcela: -)		56951	2124	I	69/5, 69/6			CC	700	1	CL	86	1	56951-C1	DA
					I	69/5, 69/6			F	1424	2	CL	15	1		DA
											3	CA	67	1		DA
											4	CA	117	1		DA

2. PROPRIETATEA / POSESIA													
Titularul dreptului / posesiei			Proprietar=1 / Posesor=0	Data nașterii / CUI	Domiciliu / Sediu	Cota parte	Identificator entitate asociată	Cotă parte teren UI	Mod de dobândire	Act juridic			Obs. privitoare la proprietar
Nume / Denumire	Inițiala tatălui	Prenume								Tip act	Nr. act / data	Emitent	
BALOG		ALEX-SERGIU	1	25.03.2003	Loc. Ciomeghiu, Nr.464, UAT. Ciomeghiu, Jud. Bihor	1/1	75049, C1, C2		Convenție	act notarial	Contract de vânzare-cumpărare aut 815 / 04.03.2024	NP CACUCI GARBA ANCA MARIA	si sotia
BALOG		MARIA	1	28.12.2002	Loc. Salonta, Bl.Ferma Tulca, UAT. Salonta, Jud. Bihor								bun comun
BALOG		ALEX- SERGIU	1		Jud. Neidentificat	1/1	C3, C4		Construire	act administrativ	1889, Adeverinta de constructii / 24.03.2023	Primaria Ciomeghiu	Lipsa CNP
BALOG		MARIA	1		Jud. Neidentificat								Lipsa CNP

3. SARCINI / DEZMEMBRĂMINTE												
Titular			Data nașterii / CUI	Domiciliu / Sediu	Tipul sarcinii sau al dezmembrămintelor dreptului de proprietate	Cota parte	Identificator entitate asociată	Act juridic			Valoare ipotecă	Tip monedă
Nume / Denumire	Inițiala tatălui	Prenume						Tip act	Nr. act / data	Emitent		
-	-	-	-	-	-	-	-	-	-	-	-	-

4. NOTĂRI, PROCESE, INTERDICȚII			
Tipul notării	Tip act	Nr. act/ data	Identificator entitate asociată
-	-	-	-

5. OBSERVAȚII		
Imobil împrejmuit/ neîmprejmuit	Imobil contestat/ necontestat	Alte observații
Împrejmuit		Si CFE 56950





## REGISTRUL CADASTRAL AL IMOBILELOR

ANEXA Nr. 2

UAT Ciomeghiu  
Zonă cooperativizată (Co)

Sector cadastral nr.75

1. DESCRIEREA IMOBILULUI																
DATE TEREN											DATE CONSTRUCȚII					
Identificator teren	Adresă imobil	Număr cadastral	Nr. CF	Suprafața măsurată	Intravilan / extra.(I/E)	Nr. top.	Nr. tarla	Nr. parcelă	Categorie folosință	Suprafață parcelă	Identificator construcție	Cod grupă destinație	Suprafața construită	Nr. niveluri	Nr. CF	Constr. cu acte (DA/NU)
75050	Intravilan, Loc. Ciomeghiu, Nr.549, UAT. Ciomeghiu, Jud. Bihor; (Tarla: -, Parcela: -)		50025	1196	I	69/4			CC	450	1	CL	87	1	50025-C1	DA
					I	69/4			A	746	2	CA	33	1		DA
											3	CA	31	1		DA

2. PROPRIETATEA / POSESIA															
Titularul dreptului / posesiei			Proprietar=1 / Posesor=0	Data nașterii / CUI	Domiciliu / Sediu	Cota parte	Identificator entitate asociată	Cotă parte teren UI	Mod de dobândire	Act juridic			Obs. privitoare la proprietar		
Nume / Denumire	Inițiala tatălui	Prenume								Tip act	Nr. act / data	Emitent			
CHIRAȘ		VASILE	1	21.01.1942	Romania, Jud. BIHOR, Loc. Ciomeghiu, Str. NR. 549	1/1	75050		Convenție	act notarial	1389 Contract de vânzare-cumpărare / 05.07.2013	Szasz Denes Albert	bun propriu		
CHIRAȘ		VASILE	1	21.01.1942	Romania, Jud. BIHOR, Loc. Ciomeghiu, Str. NR. 549	1/1	C1		Convenție	act notarial	1389 Contract de vânzare-cumpărare / 05.07.2013	Szasz Denes Albert	bun propriu		
CHIRAȘ		VASILE	1		Jud. Neidentificat	1/1	C2, C3		Construire	act administrativ	1889, Adeverinta de constructii / 24.03.2023	Primaria Ciomeghiu	Lipsa CNP		

3. SARCINI / DEZMEMBRĂMINTE												
Titular			Data nașterii / CUI	Domiciliu / Sediu	Tipul sarcinii sau al dezmembrămintelor dreptului de proprietate	Cota parte	Identificator entitate asociată	Act juridic			Valoare ipotecă	Tip monedă
Nume / Denumire	Inițiala tatălui	Prenume						Tip act	Nr. act / data	Emitent		
-	-	-	-	-	-	-	-	-	-	-	-	-

4. NOTĂRI, PROCESE, INTERDICȚII				
Tipul notării	Tip act	Nr. act/ data	Emitent	Identificator entitate asociată
-	-	-	-	-

5. OBSERVAȚII		
Imobil împrejmuit/ neîmprejmuit	Imobil contestat/ necontestat	Alte observații
Împrejmuit		



## REGISTRUL CADASTRAL AL IMOBILELOR

ANEXA Nr. 2

UAT Ciomeghiu  
Zonă cooperativizată (Co)

Sector cadastral nr.75

1. DESCRIEREA IMOBILULUI																
DATE TEREN											DATE CONSTRUCȚII					
Identificator teren	Adresă imobil	Număr cadastral	Nr. CF	Suprafața măsurată	Intravilan / extra.(I/E)	Nr. top.	Nr. tarla	Nr. parcelă	Categorie folosință	Suprafață parcelă	Identificator construcție	Cod grupă destinație	Suprafața construită	Nr. niveluri	Nr. CF	Constr. cu acte (DA/NU)
75051	Intravilan, Loc. Ciomeghiu, UAT. Ciomeghiu, Jud. Bihor; (Tarla: -, Parcela: -)		55569	3011	I	69/3, 69/1, 69/2			A	3011						

2. PROPRIETATEA / POSESIA													
Titularul dreptului / posesiei			Proprietar=1 / Posesor=0	Data nașterii / CUI	Domiciliu / Sediu	Cota parte	Identificator entitate asociată	Cotă parte teren UI	Mod de dobândire	Act juridic			Obs. privitoare la proprietar
Nume / Denumire	Inițiala tatălui	Prenume								Tip act	Nr. act / data	Emitent	
STATUL ROMÂN			1	999999999999999	Loc. Bucuresti Sectorul 1, UAT. București Sectorul 1, Jud. Municipiul București	1/1	75051		Lege	act administrativ	adresa 1828 / 15.04.1955	Sfatul Popular	

3. SARCINI / DEZMEMBRĂMINTE													
Titular			Data nașterii / CUI	Domiciliu / Sediu	Tipul sarcinii sau al dezmembrămintelor dreptului de proprietate	Cota parte	Identificator entitate asociată	Act juridic			Valoare ipotecă	Tip monedă	
Nume / Denumire	Inițiala tatălui	Prenume						Tip act	Nr. act / data	Emitent			
LUCSAN		EMERIC		Jud. Neidentificat	Folosință	1000/3000	75051	act administrativ	adresa 1828 / 15.04.1955	Sfatul Popular			
SALAJAN		IOAN		Jud. Neidentificat	Folosință	1000/3000	75051	act administrativ	adresa 1828 / 15.04.1955	Sfatul Popular Salonta			
SIPOS		FLORIAN		Jud. Neidentificat	Folosință	1000/3000	75051	act administrativ	adresa 1828 / 15.04.1955	Sfatul Popular			

4. NOTĂRI, PROCESE, INTERDICȚII				
Tipul notării	Tip act	Nr. act/ data	Emitent	Identificator entitate asociată
-	-	-	-	-

5. OBSERVAȚII		
Imobil împrejmuit/ neîmprejmuit	Imobil contestat/ necontestat	Alte observații
Împrejmuit		SI CFE 55576 și CFE 55570



## REGISTRUL CADASTRAL AL IMOBILELOR

ANEXA Nr. 2

UAT Ciomeghiu  
Zonă cooperativizată (Co)

Sector cadastral nr.75

1. DESCRIEREA IMOBILULUI																
DATE TEREN											DATE CONSTRUCȚII					
Identificator teren	Adresă imobil	Număr cadastral	Nr. CF	Suprafața măsurată	Intravilan / extra.(I/E)	Nr. top.	Nr. tarla	Nr. parcelă	Categorie folosință	Suprafață parcelă	Identificator construcție	Cod grupă destinație	Suprafața construită	Nr. niveluri	Nr. CF	Constr. cu acte (DA/NU)
75052	Intravilan, Loc. Ciomeghiu, Nr.5, UAT. Ciomeghiu, Jud. Bihor; (Tarla: -, Parcela: -)		51687	7955	I				A	7955						

2. PROPRIETATEA / POSESIA															
Titularul dreptului / posesiei			Proprietar=1 / Posesor=0	Data nașterii / CUI	Domiciliu / Sediu	Cota parte	Identificator entitate asociată	Cotă parte teren UI	Mod de dobândire	Act juridic			Obs. privitoare la proprietar		
Nume / Denumire	Inițiala tatălui	Prenume								Tip act	Nr. act / data	Emitent			
VIG		IOAN	1	29.05.1965	Jud. Neidentificat	1/2	75052		Convenție	act administrativ	CF.613 / 15.12.2009	BCPI SALONTA	si sotia		
VIGH		RODICA	1	30.04.1966	Jud. Neidentificat										
VIGH		IOAN	1		Jud. Neidentificat	1/2	75052		Convenție	act notarial	331 / 31.08.2012	BABA GEORGETA-CRISTINA	Lipsa CNP		
VIGH		RODICA	1		Jud. Neidentificat								Lipsa CNP		

3. SARCINI / DEZMEMBRĂMINTE															
Titular			Data nașterii / CUI	Domiciliu / Sediu	Tipul sarcinii sau al dezmembrămintelor dreptului de proprietate	Cota parte	Identificator entitate asociată	Act juridic			Valoare ipotecă	Tip monedă			
Nume / Denumire	Inițiala tatălui	Prenume						Tip act	Nr. act / data	Emitent					
-	-	-	-	-	-	-	-	-	-	-	-	-	-		

4. NOTĂRI, PROCESE, INTERDICȚII															
Tipul notării						Tip act	Nr. act / data	Emitent	Identificator entitate asociată						
-						-	-	-	-						

5. OBSERVAȚII															
Imobil împrejmuit/ neîmprejmuit				Imobil contestat/ necontestat				Alte observații							
Împrejmuit															



## REGISTRUL CADASTRAL AL IMOBILELOR

ANEXA Nr. 2

UAT Ciomeghiu  
Zonă cooperativizată (Co)

Sector cadastral nr.75

1. DESCRIEREA IMOBILULUI																
DATE TEREN											DATE CONSTRUCȚII					
Identificator teren	Adresă imobil	Număr cadastral	Nr. CF	Suprafața măsurată	Intravilan / extra.(I/E)	Nr. top.	Nr. tarla	Nr. parcelă	Categorie folosință	Suprafață parcelă	Identificator construcție	Cod grupă destinație	Suprafața construită	Nr. niveluri	Nr. CF	Constr. cu acte (DA/NU)
75053	Intravilan, Loc. Ciomeghiu, Nr.6, UAT. Ciomeghiu, Jud. Bihor; (Tarla: -, Parcela: -)		51686	6354	I				A	5772	1	CL	79	2	51686-C1	DA
					I				CC	238	2	CA	35	1	51686-C2	DA
					I				DR	344	3	CA	48	1		DA

2. PROPRIETATEA / POSESIA													
Titularul dreptului / posesiei			Proprietar=1 / Posesor=0	Data nașterii / CUI	Domiciliu / Sediu	Cota parte	Identificator entitate asociată	Cotă parte teren UI	Mod de dobândire	Act juridic			Obs. privitoare la proprietar
Nume / Denumire	Inițiala tatălui	Prenume								Tip act	Nr. act / data	Emitent	
VIGH		SEBASTIAN	1		Jud. Neidentificat	1/1	75053		Convenție	act notarial	331 / 31.08.2012	BABA GEORGETA-CRISTINA	necasatorit Lipsa CNP
VIGH		SEBASTIAN	1		Jud. Neidentificat	1/1	C1, C2		Construire	act administrativ	AUTORIZATIA CONSTRUIRE NR. 2 / 25.06.2013	PRIMARIA COMUNEI CIUMEGHIU	Lipsa CNP
VIGH		SEBASTIAN	1		Jud. Neidentificat	1/1	C3		Construire	act administrativ	1889, Adeverinta de constructii / 24.03.2023	Primaria Ciomeghiu	Lipsa CNP

3. SARCINI / DEZMEMBRĂMINTE												
Titular			Data nașterii / CUI	Domiciliu / Sediu	Tipul sarcinii sau al dezmembrămintelor dreptului de proprietate	Cota parte	Identificator entitate asociată	Act juridic			Valoare ipotecă	Tip monedă
Nume / Denumire	Inițiala tatălui	Prenume						Tip act	Nr. act / data	Emitent		
-	-	-	-	-	-	-	-	-	-	-	-	-

4. NOTĂRI, PROCESE, INTERDICȚII				
Tipul notării	Tip act	Nr. act / data	Emitent	Identificator entitate asociată
-	-	-	-	-

5. OBSERVAȚII		
Imobil împrejmuit / neîmprejmuit	Imobil contestat / necontestat	Alte observații
Împrejmuit		



## REGISTRUL CADASTRAL AL IMOBILELOR

ANEXA Nr. 2

UAT Ciomeghiu  
Zonă cooperativizată (Co)

Sector cadastral nr.75

1. DESCRIEREA IMOBILULUI																
DATE TEREN											DATE CONSTRUCȚII					
Identificator teren	Adresă imobil	Număr cadastral	Nr. CF	Suprafața măsurată	Intravilan / extra.(I/E)	Nr. top.	Nr. tarla	Nr. parcelă	Categorie folosință	Suprafață parcelă	Identificator construcție	Cod grupă destinație	Suprafața construită	Nr. niveluri	Nr. CF	Constr. cu acte (DA/NU)
75054	Intravilan, Loc. Ciomeghiu, Nr.19, UAT. Ciomeghiu, Jud. Bihor; (Tarla: -, Parcela: -)		52829	2784	I	42, 43			CC	457	1	CL	105	1	52829-C1	DA
					I	43, 42			A	2327						

2. PROPRIETATEA / POSESIA															
Titularul dreptului / posesiei			Proprietar=1 / Posesor=0	Data nașterii / CUI	Domiciliu / Sediul	Cota parte	Identificator entitate asociată	Cotă parte teren UI	Mod de dobândire	Act juridic			Obs. privitoare la proprietar		
Nume / Denumire	Inițiala tatălui	Prenume								Tip act	Nr. act / data	Emitent			
BOLDOR		IULIANA	1		Jud. Neidentificat	1/3	75054, C1		Succesiune	act notarial	432, Certificat de mostenitor / 30.03.1994	Notariat de Stat Bihor	Lipsa CNP		
PĂCALA		DOINA	1	05.08.1948	Loc. Ciomeghiu, Nr.629, UAT. Ciomeghiu, Jud. Bihor	1/3	75054, C1		Succesiune	act notarial	Certificat de mostenitor 81 din dosar 96-97 / 29.08.2019	NP Giurginca Ion			
PĂCALA		VASILE	1	27.10.1948	Loc. Ciomeghiu, Nr.629, UAT. Ciomeghiu, Jud. Bihor	1/3	75054, C1		Convenție	act notarial	Contract de vânzare-cumpărare aut 690 / 23.09.2019	NP Giurginca Ion	si sotia		
PĂCALA		DOINA	1	05.08.1948	Loc. Ciomeghiu, Nr.629, UAT. Ciomeghiu, Jud. Bihor								bun comun		

3. SARCINI / DEZMEMBRĂMINTE															
Titular			Data nașterii / CUI	Domiciliu / Sediul	Tipul sarcinii sau al dezmembrămintelor dreptului de proprietate	Cota parte	Identificator entitate asociată	Act juridic			Valoare ipotecă	Tip monedă			
Nume / Denumire	Inițiala tatălui	Prenume						Tip act	Nr. act / data	Emitent					
-	-	-	-	-	-	-	-	-	-	-	-	-	-		

4. NOTĂRI, PROCESE, INTERDICȚII															
Tipul notării						Tip act		Nr. act / data		Emitent			Identificator entitate asociată		
-						-		-		-			-		

5. OBSERVAȚII															
Imobil împrejmuit / neîmprejmuit				Imobil contestat / necontestat				Alte observații							
Împrejmuit								Imobil amplasat si pe nr. top. 44, 45, 69/23							



## REGISTRUL CADASTRAL AL IMOBILELOR

ANEXA Nr. 2

UAT Ciomeghiu  
Zonă cooperativizată (Co)

Sector cadastral nr.75

1. DESCRIEREA IMOBILULUI																
DATE TEREN										DATE CONSTRUCȚII						
Identificator teren	Adresă imobil	Număr cadastral	Nr. CF	Suprafața măsurată	Intravilan / extra.(I/E)	Nr. top.	Nr. tarla	Nr. parcelă	Categorie folosință	Suprafață parcelă	Identificator construcție	Cod grupă destinație	Suprafața construită	Nr. niveluri	Nr. CF	Constr. cu acte (DA/NU)
75055	Intravilan, Loc. Ciomeghiu, Nr.545, UAT. Ciomeghiu, Jud. Bihor; (Tarla: -, Parcela: -)		55744	1051	I	69/8			CC	300	1	CL	84	1	55744-C1	DA
					I	69/8			A	751	2	CL	12	1	55744-C2	DA

2. PROPRIETATEA / POSESIA															
Titularul dreptului / posesiei			Proprietar=1 / Posesor=0	Data nașterii / CUI	Domiciliu / Sediu	Cota parte	Identificator entitate asociată	Cotă parte teren UI	Mod de dobândire	Act juridic			Obs. privitoare la proprietar		
Nume / Denumire	Inițiala tatălui	Prenume								Tip act	Nr. act / data	Emitent			
RAȚ		ALEXANDRU-MARIUS	1	01.04.1976	Loc. Ciomeghiu, Nr.167, UAT. Ciomeghiu, Jud. Bihor	1/1	75055, C1, C2		Convenție	act notarial	Contract de vânzare-cumpărare aut 1363 / 15.10.2020	NP Szasz Denes Albert	si sotia		
RAȚ		KATALIN	1	30.09.1983	Loc. Ciomeghiu, Nr.167, UAT. Ciomeghiu, Jud. Bihor										

3. SARCINI / DEZMEMBRĂMINTE													
Titular			Data nașterii / CUI	Domiciliu / Sediu	Tipul sarcinii sau al dezmembrămintelor dreptului de proprietate	Cota parte	Identificator entitate asociată	Act juridic			Valoare ipotecă	Tip monedă	
Nume / Denumire	Inițiala tatălui	Prenume						Tip act	Nr. act / data	Emitent			
-	-	-	-	-	-	-	-	-	-	-	-	-	-

4. NOTĂRI, PROCESE, INTERDICȚII				
Tipul notării	Tip act	Nr. act/ data	Emitent	Identificator entitate asociată
-	-	-	-	-

5. OBSERVAȚII		
Imobil împrejmuit/ neîmprejmuit	Imobil contestat/ necontestat	Alte observații
Împrejmuit		



## REGISTRUL CADASTRAL AL IMOBILELOR

ANEXA Nr. 2

UAT Ciumeghiu  
Zonă cooperativizată (Co)

Sector cadastral nr.75

1. DESCRIEREA IMOBILULUI																
DATE TEREN											DATE CONSTRUCȚII					
Identificator teren	Adresă imobil	Număr cadastral	Nr. CF	Suprafața măsurată	Intravilan / extra.(I/E)	Nr. top.	Nr. tarla	Nr. parcelă	Categorie folosință	Suprafață parcelă	Identificator construcție	Cod grupă destinație	Suprafața construită	Nr. niveluri	Nr. CF	Constr. cu acte (DA/NU)
75056	Intravilan, Loc. Ciumeghiu, UAT. Ciumeghiu, Jud. Bihor; (Tarla: -, Parcela: -)		56812	948	I	69/7			A	948						

2. PROPRIETATEA / POSESIA													
Titularul dreptului / posesiei			Proprietar=1 / Posesor=0	Data nașterii / CUI	Domiciliu / Sediu	Cota parte	Identificator entitate asociată	Cotă parte teren UI	Mod de dobândire	Act juridic			Obs. privitoare la proprietar
Nume / Denumire	Inițiala tatălui	Prenume								Tip act	Nr. act / data	Emitent	
STATUL ROMÂN			1	99999999999999	Loc. Bucuresti Sectorul 1, UAT. București Sectorul 1, Jud. Municipiul București	1/1	75056		Lege	act administrativ	adresa 1828 si Sentinta nr 778 din dosar 1026 / 15.04.1955	Sfatul Popular	

3. SARCINI / DEZMEMBRĂMINTE												
Titular			Data nașterii / CUI	Domiciliu / Sediu	Tipul sarcinii sau al dezmembrămintelor dreptului de proprietate	Cota parte	Identificator entitate asociată	Act juridic			Valoare ipotecă	Tip monedă
Nume / Denumire	Inițiala tatălui	Prenume						Tip act	Nr. act / data	Emitent		
PACSAI		MARIA		Jud. Neidentificat	Folosință	1/1	75056	act administrativ	Adresa 1828 / 15.04.1955	Sfatul Popular		

4. NOTĂRI, PROCESE, INTERDICȚII				
Tipul notării	Tip act	Nr. act/ data	Emitent	Identificator entitate asociată
-	-	-	-	-

5. OBSERVAȚII		
Imobil împrejmuit/ neîmprejmuit	Imobil contestat/ necontestat	Alte observații
Împrejmuit		



## REGISTRUL CADASTRAL AL IMOBILELOR

ANEXA Nr. 2

UAT Ciomeghiu  
Zonă cooperativizată (Co)

Sector cadastral nr.75

1. DESCRIEREA IMOBILULUI																
DATE TEREN											DATE CONSTRUCȚII					
Identificator teren	Adresă imobil	Număr cadastral	Nr. CF	Suprafața măsurată	Intravilan / extra.(I/E)	Nr. top.	Nr. tarla	Nr. parcelă	Categorie folosință	Suprafață parcelă	Identificator construcție	Cod grupă destinație	Suprafața construită	Nr. niveluri	Nr. CF	Constr. cu acte (DA/NU)
75057	Intravilan, Loc. Ciomeghiu, UAT. Ciomeghiu, Jud. Bihor; (Tarla: -, Parcela: -)	663	50173	600	I	66, 67, 69			DR	600						

2. PROPRIETATEA / POSESIA													
Titularul dreptului / posesiei			Proprietar=1 / Posesor=0	Data nașterii / CUI	Domiciliu / Sediu	Cota parte	Identificator entitate asociată	Cotă parte teren UI	Mod de dobândire	Act juridic			Obs. privitoare la proprietar
Nume / Denumire	Inițiala tatălui	Prenume								Tip act	Nr. act / data	Emitent	
NEIDENTIFICAT		NEIDENTIFICAT	0		Jud. Neidentificat	1/1	75057		Constituire	act normativ	7 / 13.03.1996	Parlamentul Romaniei	Proprietar neidentificat.

3. SARCINI / DEZMEMBRĂMINTE												
Titular			Data nașterii / CUI	Domiciliu / Sediu	Tipul sarcinii sau al dezmembrămintelor dreptului de proprietate	Cota parte	Identificator entitate asociată	Act juridic			Valoare ipotecă	Tip monedă
Nume / Denumire	Inițiala tatălui	Prenume						Tip act	Nr. act / data	Emitent		
-	-	-	-	-	-	-	-	-	-	-	-	-

4. NOTĂRI, PROCESE, INTERDICȚII				
Tipul notării	Tip act	Nr. act / data	Emitent	Identificator entitate asociată
Se noteaza mentiunea proprietar neidentificat	act normativ	7 / 13.03.1996	Parlamentul Romaniei	75057

5. OBSERVAȚII		
Imobil împrejmuit / neîmprejmuit	Imobil contestat / necontestat	Alte observații
Neîmprejmuit		Parte din 50173

